



# **Program rozvoje obce**

## **Holubice**

**na období 2016-2021**



**listopad 2015**



evropský  
sociální  
fond v ČR



EVROPSKÁ UNIE



OPERAČNÍ PROGRAM  
LIDSKÉ ZDROJE  
A ZAMĚSTNANOST



MINISTERSTVO  
PRO MÍSTNÍ  
ROZVOJ ČR

PODPORUJEME  
VAŠI BUDOUCNOST  
www.esfcr.cz

## OBSAH

ÚVOD.....	4
<b>A. ANALYTICKÁ ČÁST .....</b>	<b>5</b>
<b>A.1 Charakteristika obce .....</b>	<b>5</b>
1. Území .....	5
Poloha obce.....	5
Historické souvislosti .....	5
2. Obyvatelstvo .....	6
Demografická situace .....	6
Věkové složení obyvatelstva.....	9
Vzdělanostní struktura .....	10
Sociální situace v obci .....	11
Spolková, osvětová a informační činnost .....	11
3. Hospodářství .....	14
Ekonomická situace .....	14
Trh práce .....	19
4. Infrastruktura .....	20
Technická infrastruktura.....	20
Dopravní infrastruktura .....	22
Dopravní obslužnost.....	25
5. Vybavenost.....	26
Bydlení .....	26
Školství a vzdělávání .....	28
Zdravotnictví .....	30
Sociální péče .....	31
Kultura .....	32
Sport a volnočasové aktivity .....	33
6. Životní prostředí.....	34
Stav životního prostředí .....	34
Ochrana životního prostředí.....	37
7. Správa obce .....	37
Obecní úřad a kompetence obce .....	37
Hospodaření a majetek obce .....	38
Bezpečnost.....	40



evropský  
sociální  
fond v ČR



EVROPSKÁ UNIE



OPERAČNÍ PROGRAM  
LIDSKÉ ZDROJE  
A ZAMĚSTNANOST



MINISTERSTVO  
PRO MÍSTNÍ  
ROZVOJ ČR

PODPORUJEME  
VAŠI BUDOUCNOST  
[www.esfcr.cz](http://www.esfcr.cz)

Vnější vztahy a vazby obce .....	41
<b>A.2 Východiska pro návrhovou část .....</b>	<b>42</b>
1. SWOT analýza.....	42
2. Vyhodnocení dotazníkového šetření .....	43
3. Shrnutí podkladů pro návrhovou část.....	43
<b>B. NÁVRHOVÁ ČÁST.....</b>	<b>45</b>
<b>B.1 Strategická vize.....</b>	<b>45</b>
<b>B.2 Programové cíle .....</b>	<b>45</b>
<b>B.3 Opatření a aktivity .....</b>	<b>46</b>
<b>B.4 Podpora realizace programu .....</b>	<b>49</b>
<b>C. PŘÍLOHY.....</b>	<b>51</b>

## ÚVOD

Základním plánovacím dokumentem obce, zakotveným v zákoně č. 128/2000 Sb., o obcích, je program rozvoje obce. Jde o hlavní nástroj řízení rozvoje obce. Smyslem tvorby bylo na základě popsání situace v obci, názoru občanů a diskuse pracovní skupiny formulovat představy o budoucnosti obce včetně navržení aktivit, které pomůžou tyto představy dosáhnout. Tento dokument byl vytvářen v druhé polovině roku 2015 na období let 2016–2021. Hlavním řešitelem za obec byl starosta Stanislav Přibyl, další členové realizačního týmu byli místostarosta Ing. Jiří Pindryč a členové rady Petr Hanák, Aleš Skoupý a Petra Šujanová.

Do procesu tvorby PRO byla také zapojena veřejnost, která se formou dotazníkového šetření podílela na formování výsledné podoby tohoto dokumentu. Dále měli občané Holubic příležitost dokument připomínkovat v průběhu tvorby, pracovní verze byla zveřejněna k připomínkování na úřední desce, na stránkách obce a bylo uskutečněno veřejné projednání strategie na zasedání zastupitelstva.

Na analyticko-metodickém vedení se podíleli pracovníci MAS Slavkovské bojiště, z.s.:

Dana Adamcová

Hana Tomanová

Dokument Program rozvoje obce Holubice na období let 2016–2021 byl zpracován díky projektu „**Elektronická metodická podpora tvorby rozvojových dokumentů obcí**“ (CZ.1.04/4.1.00/62.00008), jehož nositelem bylo Ministerstvo pro místní rozvoj ČR.

**Program rozvoje obce byl schválen na druhém zasedání zastupitelstva obce dne 3. 3. 2016 v bodě 5 usnesením č. 4.**

## A. ANALYTICKÁ ČÁST

### A.1 CHARAKTERISTIKA OBCE

#### 1. Území

##### **Poloha obce**

Obec Holubice se rozkládá na rozhraní Dyjsko-svrateckého a Hornomoravského úvalu v intenzivně obhospodařované krajině, v kopcovitém a členitém terénu na pravém břehu potoka Rakovce. Leží v okrese Vyškov v Jihomoravském kraji a spadá pod správu obce s rozšířenou působností Slavkov u Brna. Nachází se 6,5 km severozápadně od Slavkova u Brna a 17 km východně od Brna. Územím obce prochází trať č. 300 Brno-Přerov s železniční stanicí Holubice a dále pak z této stanice vede železniční spojka na Blažovice, kde se trať napojuje na trať č. 340 Brno – Veselí nad Moravou. V severní části katastrálního území prochází dálnice D1 a silnice II/430 Brno – Vyškov, jihovýchodním směrem pak podél obce vede I/50 Holubice-Uherské Hradiště. Obec sousedí s katastry obcí Blažovice, Tvarožná, Sivice, Pozořice, Kovalovice, Velešovice, Slavkov u Brna a Křenovice.

Obec leží v nadmořské výšce 244 m n. m. na katastrálním území o výměře 739 ha a má pouze jednu část obce. Přes Holubice prochází trasa naučné stezky Bitva u Slavkova, jelikož jsou Holubice součástí chráněné památkové zóny Slavkovské bojiště.



**Obr. 1: Umístění obce na mapě**

Zdroj: [maps.google.cz](https://maps.google.cz)

##### **Historické souvislosti**

Název obce pochází od osobního jména Holub. První zmínka je datována již z roku 1371, kdy obec patřila k panství pánů z Vildenberka u Pozořic a jimiž byla následně prodána markraběti Janovi. Poté měl obec v zástavě Archléb z Hrádku a pak byla v držení různých vlastníků. Za vlastnictví Gedeona Gedeona z Olešničky (1598-1600) byla v obci vystavěna

vodní tvrz (budova bývalého hostince " U knížecí koruny", s přilehlými polnostmi "Na knížecku" - bývalí majitelé Floriánovi, dnes Minit Bohemia s.r.o.). Domky naproti bývalému hostinci, zřízené z bývalé ovčárny, přinesly dnešní rozšířené části obce název "Curdík".

Roku 1628 byly Holubice i Kruh prodány panství slavkovskému za 16 tisíc zlatých. Následující období dvou století znamenala pro obec značné útrapy a strádání. Obec utrpěla třicetiletou válkou, kdy roku 1718 téměř zpusťla a dále též vpádem Prusů. Byla postižena nákazou cholery (1832) a vyhnutím dobytka (1863) a též se obci nevyhnuly ani značné požáry, které ji poškodily v letech 1855 a 1888. Veškerými peripetemi si společně s obcí prošla i osada "Kruh", jejíž původní název byl Tři dvory. Ke scelení pozemků Holubic a Kruhu došlo v letech 1903-1914.

V obci bývaly dvě kruhové a dvě ruční cihelny, vápenka, pískovna a 2 mlýny. Roku 1888 bylo postaveno na nové železniční trati Brno-Přerov nové nádraží. Elektrifikace obce proběhla roku 1914.

Obec byla v minulosti direktivně sloučena se sousední obcí Velešovice v roce 1964 a následně se opět osamostatnila v roce 1990.

Obec svou ideální polohou a příznivými podmínkami byla osídlena již ve starší době kamenné. Nalezly se zde archeologické pozůstatky z různých historických období a již v roce 1930 došlo k odkrytí 70 galských hrobů se zachovalými kostrami a různými předměty a nádobami z doby asi 200 let před Kristem. Toto galské pohřebiště náleží k největším dosud objeveným na Moravě. Při stavbě dálnice D1 a přivaděče na Slavkov u Brna v roce 1979 bylo nalezeno další pohřebiště z různých období (včetně Langobardů a slovanského osídlení z 10. století). Prozkoumáno bylo 213 hrobů rozmístěných do pravidelných řad<sup>1</sup>.

**Popis znaku:** V modrém štítě stříbrná holubice se zlatou zbrojí a zlatým obilným klasem v zobáčku, stojící na položené zlaté amfoře<sup>2</sup>.

## **2. Obyvatelstvo**

### ***Demografická situace***

Holubice se podle počtu obyvatel řadí mezi středně velké obce v rámci území MAS. Velikost obce byla určena na základě srovnání s ostatními členskými obcemi MAS Slavkovské bojiště a jejich následným rozdělením do kategorií podle počtu obyvatel na malé, střední a velké

---

<sup>1</sup> Historie, 2015, dostupné na [www.holubiceou.cz](http://www.holubiceou.cz)

<sup>2</sup> Holubice, 2015, dostupné na [www.encyklopediecr.eu](http://www.encyklopediecr.eu)

obce (viz Příloha č. 1). V obci žilo k 31. 12. 2014 celkem 1 058 obyvatel, z toho 560 mužů a 498 žen, průměrný věk obyvatel obce je 38,5 let<sup>3</sup>. Za posledních jedenáct let se počet obyvatel obce zvyšuje, došlo k rapidnímu nárůstu obyvatelstva o 26,9 %.

Rozvoj obce je spjat s migrací obyvatelstva, a to především z krajského města Brna. Obec vykazuje kladné migrační přírůstky. Přirozené přírůstky jsou minimální. Z následující tabulky je zřejmé, že přírůstky obyvatelstva v hodnoceném období závisí právě na migraci obyvatel. Přirozený přírůstek za celé období 2003-2014 tvoří v součtu pouze 22 obyvatel, zatímco u migračního přírůstku jde o 170 osob. Tohoto trendu bude obec i nadále využívat pro účely strategického plánování využití území i poskytování služeb. Dá se předpokládat, že v závislosti na migračním přírůstku se v následujících několika letech zvedne též i přirozený přírůstek obyvatelstva – do obce se stěhují převážně mladé rodiny a mladé páry, které zakládají rodiny<sup>4</sup>.

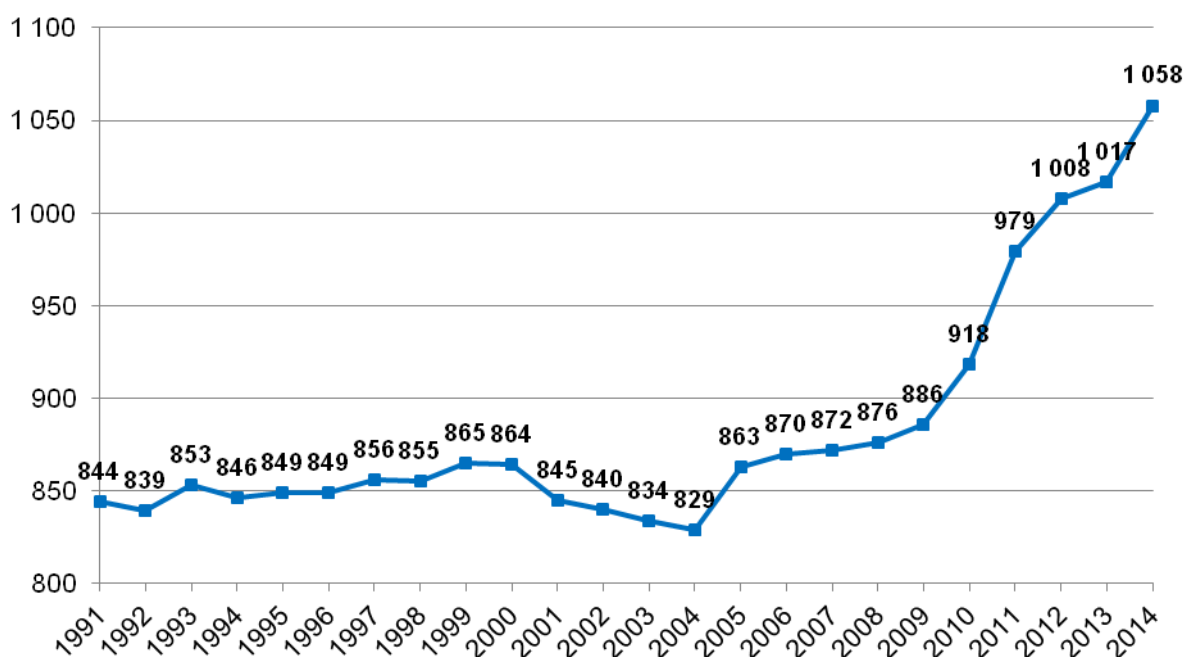
**Tab. 1: Vývoj pohybu obyvatelstva a jeho počet v letech 2003-2014**

	Narození	Zemřelí	Přistěhovalí	Vystěhovalí	Přírůstek přirozený	Přírůstek migrační	Přírůstek celkový	Stav obyvatel k 31.12.
<b>2003</b>	10	7	20	29	3	-9	-6	<b>834</b>
<b>2004</b>	9	13	30	31	-4	-1	-5	<b>829</b>
<b>2005</b>	12	5	36	9	7	27	34	<b>863</b>
<b>2006</b>	5	7	32	23	-2	9	7	<b>870</b>
<b>2007</b>	14	11	24	25	3	-1	2	<b>872</b>
<b>2008</b>	14	13	18	15	1	3	4	<b>876</b>
<b>2009</b>	13	8	27	22	5	5	10	<b>886</b>
<b>2010</b>	9	7	44	14	2	30	32	<b>918</b>
<b>2011</b>	8	6	51	18	2	33	35	<b>979</b>
<b>2012</b>	12	9	49	23	3	26	29	<b>1 008</b>
<b>2013</b>	13	13	38	29	-	9	9	<b>1 017</b>
<b>2014</b>	13	11	68	29	2	39	41	<b>1 058</b>

Zdroj: Veřejná databáze, ČSÚ 2015, dostupné na [www.czso.cz](http://www.czso.cz)

<sup>3</sup> Veřejná databáze, ČSÚ 2015, dostupné na [www.czso.cz](http://www.czso.cz)

<sup>4</sup> Veřejná databáze, ČSÚ, 2015, dostupné na [www.czso.cz](http://www.czso.cz)



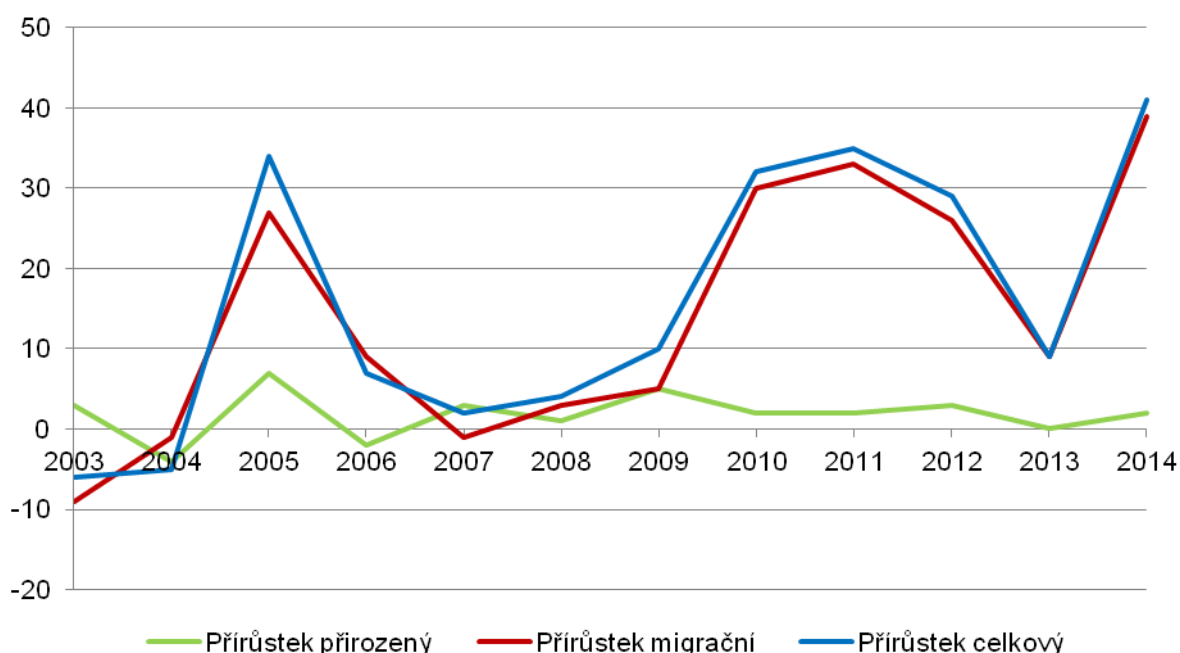
**Obr. 2: Vývoj počtu obyvatelstva v letech 1991-2014**

Zdroj: Veřejná databáze, ČSÚ 2015, dostupné na [www.czso.cz](http://www.czso.cz)

### **Vztah jednotlivých druhů přírůstku**

Závislost celkového přírůstku na migračním přírůstku je významným ukazatelem při analýze budoucího vývoje celkového přírůstku v obci. Migrační přírůstek se na rozdíl od přirozeného přírůstku dá kvalifikovaně odhadnout v závislosti na rozvojových plánech obce. Přirozený přírůstek pak doplňuje celkový obrázek o situaci v obci. Vztah mezi těmito ukazateli od roku 2003 je pro větší názornost ještě převedena do grafu. Z něj je patrné, že hodnoty celkového přírůstku velmi významně kopírují hodnoty migračního přírůstku a přirozený přírůstek má na celkovou situaci minimální vliv, jelikož se pohybuje ve velmi nízkých hodnotách.





**Obr. 3: Vývoj přirozeného, migračního a celkového přírůstku v letech 2003-2014**

Zdroj: Veřejná databáze, ČSÚ 2015, dostupné na [www.czso.cz](http://www.czso.cz)

### Věkové složení obyvatelstva

Věkové poměry v území vyjadřuje index stáří, tedy poměr mezi počtem obyvatel ve věku 65 a více let na počet osob ve věku 0–14 let, který vypovídá o tom, zdali na daném území dochází ke stárnutí obyvatelstva. Na konci roku 2014 byl index stáří obyvatelstva 77,7, což je jeden z nejnižších indexů stáří z celého území MAS. Počet produktivních obyvatel (od 15 – 64 let) činil 699, podrobněji viz tabulka<sup>5</sup>.

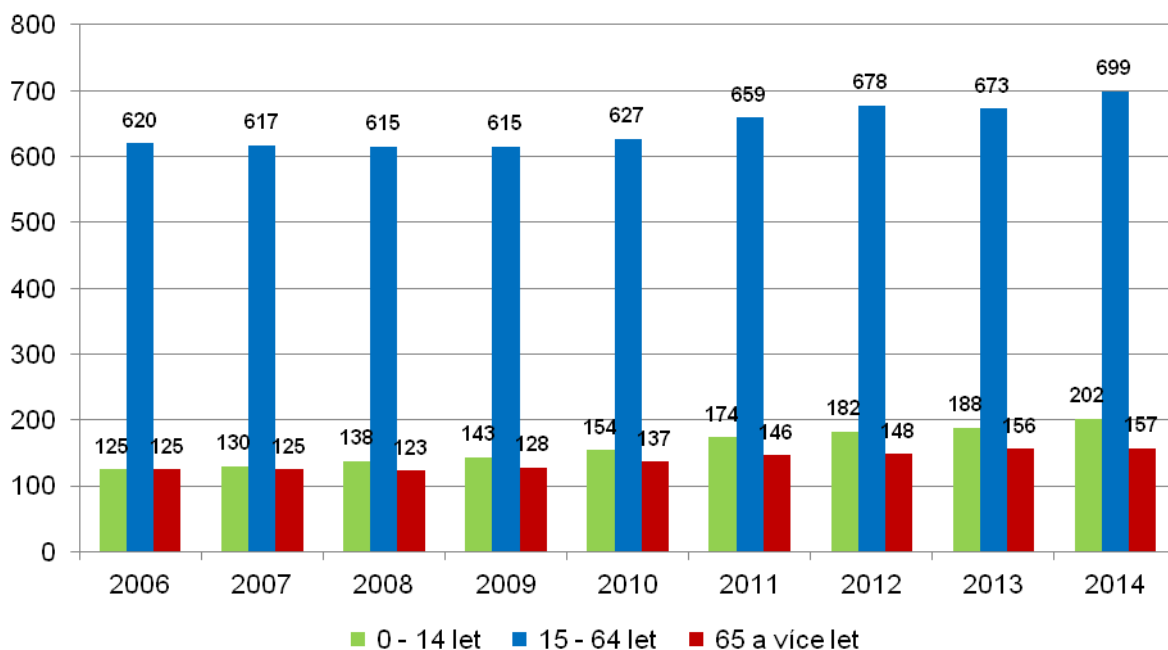
**Tab. 2: Věkové poměry v obci v roce 2014**

OBEC	Celkový počet obyvatel	Počet obyvatel ve věku			Podíl obyvatel ve věku			Index stáří
		0-14	15-64	65+	0-14 (%)	15-64 (%)	65+ (%)	
<b>Holubice</b>	1 058	202	699	157	19,1	66,1	14,8	77,7

Zdroj: Veřejná databáze, ČSÚ, 2015

V krátkodobém horizontu dochází ke změnám v kategoriích věkových skupin. Neustále narůstá složka produktivního obyvatelstva a též můžeme pozorovat, že se v Holubicích neprojevuje celorepublikový trend stárnutí obyvatelstva, jelikož od roku 2007 tvoří početnější skupinu dětská složka oproti složce poproduktivní. Poměr jednotlivých věkových skupin od roku 2006 je znázorněn v grafu níže.

<sup>5</sup> Veřejná databáze, ČSÚ, 2015



**Obr. 4: Obyvatelstvo podle věkových kategorií v letech 2006-2014**

Zdroj: Počet a věkové složení obyvatel v obcích Jihomoravského kraje k 31. 12. 2006-2014, ČSÚ 2015, dostupné na [www.czso.cz](http://www.czso.cz)

### Vzdělanostní struktura

Mezi obyvatelstvem v produktivním věku převažují obyvatelé s ukončeným středním vzděláním bez maturity. Dále jsou zastoupeny skupiny s ukončeným středoškolským vzděláním s maturitou, se základním vzděláním, následované pak obyvateli s vysokoškolským vzděláním. Podíl vysokoškolsky vzdělaného obyvatelstva je o necelé 3 procentní body nižší, než jaký je průměr pro okres Vyškov. V obci žije 8,5 % vysokoškolsky vzdělaných obyvatel, zatímco v okrese Vyškov tato hodnota dosahuje 10,8 %<sup>6</sup>.

**Tab. 3: Obyvatelstvo ve věku 15 a více dle nejvyššího ukončeného vzdělání**

	Počet obyvatel ve věku 15+ k 26.3.2011	Nejvyšší ukončené vzdělání (věk 15 a více)						
		bez vzdělání	základní vč. Neukončeného	střední vč. vyučení (bez maturity)	úplné střední s maturitou	nástavbové studium	vyšší odborné vzdělání	Vysokoškolské
<b>Holubice</b>	820	1	144	335	215	19	7	70
<b>okres Vyškov</b>	75 259	273	14 344	27 684	19 574	1 893	838	8 107

Zdroj: SLDB 2011, ČSÚ, 2015, dostupné na [www.czso.cz](http://www.czso.cz)

<sup>6</sup> SLDB 2011, ČSÚ, 2015, dostupné na [www.czso.cz](http://www.czso.cz)

### ***Sociální situace v obci***

V obci nejsou významně zastoupené národnostní menšiny, podle SLDB 2011 zde žilo 6 obyvatel slovenské národnosti, 1 obyvatel německé národnosti, 3 ukrajinské a 1 občan národnosti vietnamské. Tyto národnostní menšiny se však nijak nesdružují a nevyčleňují z běžného života obce<sup>7</sup>.

Obec neeviduje významné skupiny sociálně slabých obyvatel a nezaznamenává žádné významné problémy s uživateli návykových látek. Na katastrálním území obce se nachází jedna sociálně vyloučená lokalita, a to bývalý železniční strážní domek, tzv. vohtr, který se nachází na úrovni mlýna po pravé straně u dráhy směrem na Křenovice. Dům je vybydlený, není napojen na žádné inženýrské sítě, ale jsou zde přihlášení čtyři občané, jež tento dům obývají. Občané mají strach kolem této lokality procházet po blízké polní cestě především kvůli velkému počtu psů, kteří se zde potulují a zřejmě žijí s tamními obyvateli. Obec s tím bohužel není schopna nic udělat. Na toto téma bylo též poukazováno občany v dotazníkovém šetření.<sup>8</sup>

### ***Spolková, osvětová a informační činnost***

V obci působí několik organizací a spolků, a to Tělovýchovná jednota Holubice, Český zahrádkářský svaz ZO Holubice, Myslivecké sdružení Holubice - Velešovice, Sdružení motorkářů, Holubická Charita, Četa holubicích granátníků, Korouhev sv. Václava, Sdružení křesťanských žen a Římskokatolická farnost Pozoříce. V obci dříve ještě fungovaly organizace jako Sbor dobrovolných hasičů Holubice, Československý červený kříž, Svaz chovatelů drobného hospodářského zvířectva, vojenská posádka, skauting nebo hudební skupina Neptun. Významnou a dlouhodobou tradici v obci mělo i ochotnické divadlo, jehož historie v obci sahala až do roku 1887, avšak v současnosti již nefunguje.

#### **▪ *Tělovýchovná jednota Holubice***

Tělovýchovná jednota byla v Holubicích založena v roce 1919. Dnes jednota využívá obecní sportovní halu, kde trénují volejbalisté a nohejbalisté, chodí sem sportovat děti i široká veřejnost, využívá ji i místní základní škola. Pod TJ Holubice fungují oddíly volejbalistů a nohejbalistů. Obě družstva hrají druhou ligu. V letních měsících využívají volejbalisté k tréninkům tenisové kurty.

<sup>7</sup> SLDB 2011, ČSÚ, 2015, dostupné na [www.czso.cz](http://www.czso.cz)

<sup>8</sup> Dotazníkové šetření, 2015

#### ▪ **Český zahrádkářský svaz ZO Holubice**

Tento svaz v obci vznikl v roce 1972 za účelem pozvednutí úrovně pěstování zeleniny a výsadby stromů. Zahrádkáři se významně podílejí na činnosti v oblasti společenského a kulturního života, kdy pořádají soutěžní akci Košť ovocných pálenek, organizují poznávací výlety a ozdravné pobyty do termálních lázní. Dále se angažují v pořádání výstav v Holubicích, taktéž se účastní výstav v okolí a v neposlední řadě též vzdělávají zájemce v oblasti pěstování užitkových a okrasných rostlin<sup>9</sup>. V minulosti pořádal Český zahrádkářský svaz ZO Holubice také ples, avšak kvůli neustále se snižujícímu počtu návštěvníků se již tato akce v roce 2015 neuskutečnila.

#### ▪ **Myslivecké sdružení Holubice-Velešovice**

Počátky myslivosti se v obci datují již do 30. let minulého století. Jejich činnost se zaměřuje na péči o veškerou zvěř, odchyt zajíců, likvidaci škodné, vakcinace lišek a účast na akcích mysliveckých spolků v okolí a též na střeleckých soutěžích. Myslivecké sdružení každoročně v Holubicích otevírá taneční sezónu jejich reprezentačním plesem. Zaměřuje se též na vzdělávání a výchovu dětí a dorostu v oblasti péče a vztahu k přírodě. Myslivecké sdružení je vlastníkem střelnice s budovou, kde často probíhají soutěže ve střelbě a kvůli své poloze a modernímu vybavení též mezinárodní závody. Objekt střelnice je pronajímán různým zájmovým skupinám a slouží i k pořádání různých akcí<sup>10</sup>.

#### ▪ **Sdružení motorkářů**

Toto sdružení vzniklo již v roce 1993 a jeho každoroční tradicí je pořádání mezinárodního motorkářského srazu Kanálová stoka na holubické střelnici, který v roce 2014 proběhl již po devatenácté<sup>11</sup>. Velmi očekávaná je sobotní spanilá jízda obcí, jež je přehlídkou motorek, tříkolek i čtyřkolek všech značek<sup>12</sup>.

#### ▪ **Farní Charita Holubice**

Charita byla založena v roce 1993 a zařadila se tak k charitním organizacím, jež se snaží pomáhat sociálně a společensky potřebným lidem. Jejím předmětem činnosti jsou humanitární sbírky pořádané dvakrát do roka, Tříkrálová sbírka a další spíše nárazové

<sup>9</sup> Obec Holubice, 2013

<sup>10</sup> Obec Holubice, 2013

<sup>11</sup> Historie, 2015, dostupné na [www.motorkari.cz](http://www.motorkari.cz)

<sup>12</sup> Obec Holubice, 2013

aktivity, jako jsou, např. sbírky pro postižené povodněmi atd. V současnosti působí Holubická Charita společně se sociálně-zdravotní komisí a spolupracuje též se Sdružením křesťanských žen<sup>13</sup>.

#### ▪ **Četa holubických granátníků**

V 90. letech minulého století založili členové Československé společnosti vojenské historie Brno 1. moravský pěší pluk Kaiser, který vznikl v 19. století jako část rakouské armády bojující proti armádě Napoleona I. Holubičtí členové v roce 2002 vybudovali brigádnicky na vlastní náklady a s částečným finančním příspěvkem obce a další podpory některých místních podnikatelů a firem „Pomník obětem bitvy tří císařů roku 1805. Mezi aktivity Čety patří ve spolupráci s OÚ Holubice každoroční pořádání pochodňového průvodu obcí k pomníku a dále také účast na jiných dobových vojenských akcích u nás i v zahraničí.

#### ▪ **Občanské sdružení „Korouhev sv. Václava“**

Toto občanské sdružení vzniklo v roce 2008 s cílem chránit a pečovat o kulturní symboly obce, o potřeby věřících, podporovat duchovní život a šířit morální a kulturní hodnoty. Korouhev provedla v minulých letech rekonstrukci a údržbu budovy fary, která již byla ve špatném stavu<sup>14</sup>. Mezi jejich aktivity patří uskutečňování Farních dnů, taktéž v obci provádějí různé brigády za účelem úklidu obce, např. na podzim hrabání listí.

#### ▪ **Sdružení křesťanských žen**

Hlavní náplní sdružení je péče o zdravotní oblast, návštěvy starších občanů a různé výpomoci. Spolupracují s místní Charitou, kdy se podílejí na uskutečňování sbírek šatstva a dalších akcích podobného typu<sup>15</sup>.

#### ▪ **Podpora spolkové činnosti ze strany obce**

Obec podle možností přispívá některým spolkům na jejich činnost. Dále finančně zajišťuje pořádání Svatováclavských hodů v obci. Spolky při pořádání svých akcí využívají především kulturní sál, kde platí minimální poplatek za pronájem a v případě zajištění živé hudby na akci jim obec přispívá 2 000 Kč.

<sup>13</sup> Charita, 2015, dostupné na [www.holubiceou.cz](http://www.holubiceou.cz)

<sup>14</sup> Obec Holubice, 2013

<sup>15</sup> Obec Holubice, 2013

### ▪ Významné akce pořádané v obci

V obci se každoročně pořádá spousta kulturních, sportovních a společenských akcí zaměřených na všechny generace, mezi něž patří, např. tříkrálová sbírka, plesy (myslivecký, maškarní), ostatky a večerní zábava s pochováváním basy, obecní zabíjačka, pyžamová zábava, Den Země, kácení máje, posezení seniorů, dětský den, tvořivé dílničky, olympiáda, hody (Babské, Svatováclavské, Martinské), drakiáda, pochodňový průvod obcí, adventní koncert. Z dalších aktivit ještě lze uvést soutěž v hodu šipkami a počítačových hrách, v letních měsících hudební festival „Holubník“, akce motorkářů Kanálová stoka, košt ovocných pálenek a košt vín.

### ▪ Informovanost občanů

Jako základní zdroj informací ohledně dění v obci respondenti dle dotazníkového šetření nejvíce využívají zpravodaj spolu s obecním rozhlasem. Zpravodaj je pak současně hodnocen jako nejkvalitnější pramen informací<sup>16</sup>. Občané pak dále mohou veškeré informace z obecního rozhlasu či plánované aktivity najít na stránkách obce v sekci Novinky a také jsou jim, na základě jejich registrace k odběru, přeposílány formou newsletteru na jejich e-maily.

## 3. Hospodářství

### *Ekonomická situace*

#### ▪ *Struktura podnikatelských subjektů v obci*

V obci působí celkem 214 ekonomických subjektů, z toho 10 mikropodniků s počtem do 9 zaměstnanců, 5 malých podniků (10-49 zaměstnanců) a dále se jedná především o subjekty bez zaměstnanců. Nejvíce zastoupenými obory v obci jsou zpracovatelský průmysl, stavebnictví, velkoobchod a maloobchod; opravy a údržba motorových vozidel a dále pak profesní, vědecké a technické činnosti. Odvětvovou strukturu znázorňuje tabulka níže<sup>17</sup>.

**Tab. 4: Hospodářská činnost za rok 2014**

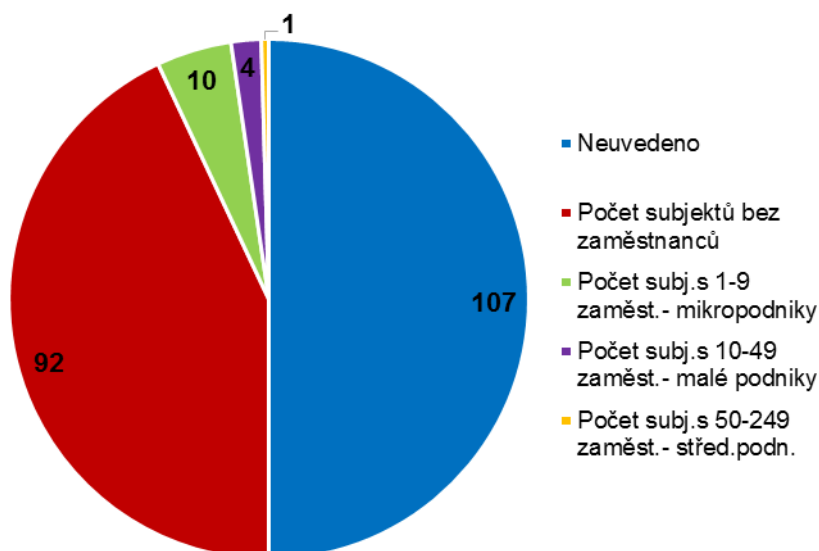
<b>Zemědělství, lesnictví, rybníctví</b>	6
<b>Zpracovatelský průmysl</b>	47
<b>Stavebnictví</b>	40
<b>Velkoobchod a maloobchod; opravy a údržba motorových vozidel</b>	39
<b>Doprava a skladování</b>	5

<sup>16</sup> Dotazníkové šetření, 2015

<sup>17</sup> Veřejná databáze, ČSÚ, 2015, dostupné na [www.czso.cz](http://www.czso.cz)

Ubytování, stravování a pohostinství	5
Činnosti v oblasti nemovitostí	6
Profesní, vědecké a technické činnosti	21
Kulturní, zábavní a rekreační činnosti	1
Ostatní činnosti	19
Nezařazeno	11

Zdroj: <http://www.risy.cz/cs/>



**Obr. 5: Rozdělení ekonomických subjektů dle počtu zaměstnanců**

Zdroj: Český statistický úřad, stav k 31. 12. 2013, dostupné na [www.czso.cz](http://www.czso.cz)

#### ▪ **Charakteristika klíčových subjektů**

Mezi největší zaměstnavatele patří Mirror s.r.o, AUDY s.r.o., betonárna firmy ZAPA BETON, a.s., Colas a.s., Sand – Team s.r.o., Minit Bohemia s.r.o., Eurovrak Holubice, autoservis Mercedes, autodoprava, autoopravářské firmy a řada drobných řemeslnických firem. Na katastru obce působí zemědělský podnik RAKOVEC, a.s. se sídlem ve Velešovicích.

#### ▪ **Komerční služby v obci**

V obci je kosmetika, pedikúra, masážní salon, prodejna květin a dárkového zboží, krejčovství, účetní a poradenské firmy, zahradnictví, stolařské dílny, zámečnické dílny, topenářské, instalatérské a jiné stavební firmy<sup>18</sup>. Mikropodniky a podnikatelé – fyzické osoby bez zaměstnanců pokrývají část spektra komerčních služeb v rámci obce, více viz následující tabulka.

<sup>18</sup> Obec Holubice, 2013

**Tab. 5: Nabídka služeb v obci Holubice v roce 2015**

OBEC	Stolařství, truhlářství	Instalater, topenář	Malíř, natěrač	Stavební řemesla	Zámečnictví, kovářství	Krejčí, švadlena	Kadeřnictví, kosmetika	Opravný motor. vozidel	Masáže	Potraviny / smíšené zboží	Obchodní středisko	Pošta	Restaurace	Pohostinství (bez stravování)
<b>Holubice</b>	3	2	-	2	3	1	1	4	2	1	-	1	2	-

Zdroj: Komplexní dotazníkové šetření v obcích JMK k 31. 12. 2012, Jihomoravský kraj, 2013, doplnění 2015; \*údaje nejsou dostupné – města nad 5 tis. obyv., kde se již předpokládá výskyt všech služeb (a je obtížné je spočítat) v dotazníku nevyplňovala.

#### ▪ **Chybějící komerční služby**

Z dotazníkového šetření vyplynulo, že občané v obci nejvíce postrádají nekuřáckou restauraci, cukrárnu, kavárnu, kadeřnictví, pekárnu a kvalitněji vybavenou samoobsluhu.

#### ▪ **Podpora podnikání v obci**

Obec již v minulosti oslovovala podnikatelské subjekty s tím, že mohou být uvedeni v seznamu podnikatelů a služeb, bohužel bez odezvy ze strany subjektů. I přes to se v případě potřeby uskutečnit jakýkoli záměr na obci snaží nejprve oslovovat místní subjekty. Dle návrhů respondentů, které vyplynuly z dotazníkového šetření, by obec mohla podnikání podporovat prostřednictvím možnosti využít středisko JZD, větší informovaností obyvatel přes webové stránky a zapojením podnikatelů do zakázek obce<sup>19</sup>.

#### ▪ **Charakter zemědělské výroby**

Na katastrálním území obce hospodaří především zemědělské družstvo Rakovec a.s., jež má sídlo jižně od obce v areálu bývalého JZD Velešovice-Holubice ve Velešovicích. Rakovec má pobočku též v Holubicích na bývalých polích rodiny Koutných, kde se věnuje produkci brojlerů v automatizovaných výkrmnách a chovu jatečních vepřů<sup>20</sup>.

<sup>19</sup> Dotazníkové šetření, 2015

<sup>20</sup> Obec Holubice, 2013



### ▪ **Pozemkové úpravy a územní plán obce**

Komplexní pozemkové úpravy v obci byly zahájeny v roce 2013 na žádost vlastníků nadpoloviční výměry zemědělské půdy. KPÚ provádí pobočka Pozemkového úřadu ve Vyškově<sup>21</sup>.

Obec Holubice má územní plán z roku 2003. V současnosti je projednávána změna ÚPO č. 5.

### ▪ **Atraktivita cestovního ruchu**

Holubice jsou součástí chráněné památkové zóny bojiště bitvy u Slavkova a na jejich území se nachází dva významné prvky památkové zóny, jimiž jsou dům č. p. 147 a bývalý zájezdní hostinec č. p. 146, v němž v současnosti provozuje činnost společnost Minit Bohemia s.r.o. K pamětihodnostem obce patří kostel sv. Václava, který byl postaven v roce 1929 a patronem chrámu byl zvolen český kníže sv. Václav. Kolem kostela se rozkládá hřbitov, u jehož vchodu stojí památník padlých občanů Holubic za první světové války. Další památkou je kaple sv. Gottharda z 18. století stojící na návsi v parčíku před hostincem. Kromě toho jsou na katastru ještě kamenné kříže a další památníky a pomníky. Z hlediska archeologického patří celé území k oblastem starého osídlení. Již v roce 1930 došlo k odkrytí a prozkoumání 70 galských hrobů a následně při stavbě dálnice D1 a přivaděče byly nalezeny pozůstatky z různých období. Nejvýznamnějšími turistickými cíli v okolí jsou Stará pozořická pošta a Santon, jež jsou spjaté s Bitvou tří císařů a dále pak ve městě Slavkov u Brna slavkovský zámek.

#### ○ **Stará pozořická pošta**

Dnes se nachází na katastru sousedních Kovalovic. Byla postavena v roce 1785. Jedná se o historicky cennou a významnou památku z období slavkovské bitvy. V této přípravní stanici rakouské pošty měl 28. listopadu 1805 hlavní stan maršál Murat. Téhož dne zde měl poradu se svými maršály císař Napoleon a 2. prosince 1805 zde bylo hlavní stanoviště ruského generála Bagrationa. Po vítězné bitvě císař Napoleon nocoval na Staré poště a 3. prosince 1805 zde přijal rakouského vyslance knížete Liechtensteina, aby dohodli schůzku o uzavření příměří mezi císařem Františkem I. a Napoleonem. Dnes se v těchto místech nalézá restaurační zařízení<sup>22</sup>.

<sup>21</sup> Pozemkové úpravy, 2015, dostupné na [eagri.cz](http://eagri.cz)

<sup>22</sup> Památková zóna slavkovského bojiště, dostupné na [www.slapanice.cz](http://www.slapanice.cz)

- **Santon**

Vrch na severní straně bojiště nad vesnicí Tvarožná. Kdysi se mu říkalo Padělek či Tvaroženský kopeček. Exoticky znějící jméno Santon mu dali francouzští vojáci, kterým podle jedné verze připomínal stejnojmenný kopec z jejich egyptského tažení. Pahorek byl opěrným bodem francouzského dělostřelectva. Na vrcholu, který byl před bitvou uměle srovnán francouzskými ženijními jednotkami pro palposty 18 děl, stojí kaplička zasvěcená Panně Marii Sněžné z roku 1832 s pamětními deskami francouzských generálů Clapareda a Valhuberta a ruského generála Bagrationa. Opodál se nachází kopie francouzského polního děla a kousek pod ním tři pásy okopů levého křídla francouzské armády. Při těžkých bojích o Santon byl raněn i generál - Jean Marie Roger Valhubert, který zemřel několik dní poté v Brně a byl pochován na někdejší městském hřbitově, dnes Tyršově sadu, kde místo jeho odpočinku připomíná pomníček<sup>23</sup>.

- **Zámek Slavkov**

Slavkovský zámek se řadí mezi nejstarší dochovaná panská sídla na Moravě. Z dochovaných záznamů vyplývá, že již ve 13. století zde existoval klášter řádu německých rytířů. Na konci 16. století byl vybudován na starších základech renesanční zámek čtyřkřídlého půdorysu s arkádami a mohutnou hranolovou věží. Do dnešní barokní podoby byl zámek přestavěn koncem 17. století. Na přestavbě a úpravách vnitřních a venkovních prostor pracovali takoví významní umělci jako Domenico Martinelli, Andrea Lanzani, Santin Bussi či Giovanni Giuliani. Zámek vlastnil po dobu více než čtyř století starobylý moravský rod Kouniců, jež byli majiteli i celého slavkovského panství. Po nich přechází zámek do vlastnictví rodu Pálffyů. Po druhé světové válce se stává zámek majetkem československého státu a později přechází do vlastnictví města Slavkova u Brna. V roce 2008 byl zámek vyhlášen národní kulturní památkou<sup>24</sup>.

- **Turistická infrastruktura**

V obci se nenachází žádné zařízení, které by poskytovalo možnost ubytování. V centru obce je pohostinství U kapličky, které nabízí v době oběda možnost stravování.

---

<sup>23</sup> Památková zóna slavkovského bojiště, dostupné na [www.slapanice.cz](http://www.slapanice.cz)

<sup>24</sup> Marketingová strategie mikroregionu Ždánický les a Politaví, 2013, dostupné na [www.politavi.cz](http://www.politavi.cz)

## **Trh práce**

### ▪ **Obyvatelé v aktivním věku**

V Holubicích žilo k poslednímu Sčítání lidu, domů a bytů 677 obyvatel v produktivním věku, což činilo 68,5 % obyvatelstva (k 31. 12. 2014 699 osob v produktivním věku – 66,1 % obyvatelstva)<sup>25</sup>.

### ▪ **Ekonomicky aktivní obyvatelstvo**

V roce 2011 žilo v obci podle údajů SLDB 485 ekonomicky aktivních obyvatel. Z toho 450 osob bylo zaměstnaných nebo samostatně výdělečně činných, 35 bylo nezaměstnaných. V obci žilo 19 pracujících důchodců a 10 žen na mateřské dovolené. Ekonomicky aktivní obyvatelstvo obce tvořilo tedy cca 49 %, z nichž zaměstnaných bylo 92,8 % obyvatel. Dle jednotlivých sektorů bylo zaměstnáno v zemědělství 2,7 %, 41,3 % ve stavebnictví a průmyslu, 47,3 % ve službách a 8,7 % nebylo zjištěno<sup>26</sup>.

### ▪ **Míra nezaměstnanosti**

Ministerstvo práce a sociálních věcí ČR udává míru nezaměstnanosti (podíl nezaměstnaných osob) v obci za říjen 2015 ve výši 3,1 %, tedy o celé procento nižší než je průměr pro okres Vyškov za stejné období, který činil 4,3 %. Aktuálně (10/2015) je v obci 22 dosažitelných uchazečů o zaměstnání, ale nejsou zde žádná volná pracovní místa<sup>27</sup>. V obci bylo k poslednímu prosinci 2014 zjištěno 6 dlouhodobě nezaměstnaných občanů (tzn. déle než 12 měsíců)<sup>28</sup>. Celkově je trend zaměstnanosti v obci příznivý, od dopadů ekonomické krize v roce 2009 se situace stabilizovala a nezaměstnanost se dále neprohlubuje, dokonce vykazuje průběžně nižší hodnoty, než jaké jsou průměrné hodnoty okresu Vyškov, Jihomoravského kraje i celé ČR. Údaje z let 2012-2013 bohužel nejsou dostupné z důvodu výpadku databáze MPSV. MPSV ČR přešlo od ledna 2013 na nový ukazatel, tzv. podíl nezaměstnaných osob, který nahradil míru registrované nezaměstnanosti. Podíl nezaměstnaných osob vyjadřuje podíl dosažitelných uchazečů o zaměstnání ve věku 15-64 let ze všech obyvatel ve stejném věku<sup>29</sup>.

<sup>25</sup> SLDB 2011, ČSÚ, 2015, dostupné na [www.czso.cz](http://www.czso.cz)

<sup>26</sup> SLDB 2011, ČSÚ, 2015, dostupné na [www.czso.cz](http://www.czso.cz)

<sup>27</sup> Portál zaměstnanosti MPSV, dostupné z <http://portal.mpsv.cz/sz>

<sup>28</sup> Veřejná databáze, ČSÚ, 2015, dostupné na [www.czso.cz](http://www.czso.cz)

<sup>29</sup> Portál zaměstnanosti MPSV, dostupné z <http://portal.mpsv.cz/sz>

**Tab. 6: Míra nezaměstnanosti v obci v letech 2007-2014**

Obec	12/2007	12/2008	12/2009	12/2010	12/2011	12/2014
Holubice	4,1	3,3	9,3	8,0	6,7	4,5

Zdroj: Portál zaměstnanosti MPSV, dostupné z <http://portal.mpsv.cz/sz>

#### ▪ **Vyjížd'ka do zaměstnání**

V obci se sice nacházejí určité pracovní příležitosti, avšak i přesto tato nabídka není dostatečná a občané jsou tudíž nuceni za svou práci z obce vyjíždět. Za prací vyjíždělo 47,2 % občanů z celkového počtu ekonomicky aktivních obyvatel, jichž bylo 485, 171 občanů dojíždělo do jiného okresu kraje, převážně do Brna. Cesta do práce trvá do 30 minut<sup>30</sup> (ČSÚ, SLDB k 26. 3. 2011, dostupné z [www.czso.cz](http://www.czso.cz)).

#### ▪ **Podpora zaměstnanosti**

Obec prostřednictvím Úřadu práce zaměstnává 2 pracovníky na veřejně prospěšné práce, kteří jsou na ÚP vedeni jako dlouhodobě nezaměstnaní.

## **4. Infrastruktura**

### **Technická infrastruktura**

#### ▪ **Voda**

Obec je zásobována vodou ze skupinového vodovodu Vyškov – Rousínov – Slavkov u Brna přípojkou DN 150, která je zakončena ve vodojemu 2x150 m<sup>3</sup> v severní části území. Z vodojemu přivádějí do obce pitnou vodu dva zásobovací řady, a to DN 150 a DN 200, kdy DN 200 zásobuje dolní tlakové pásmo a DN 150 horní.

Vodovodní síť je dle VaK Vyškov v relativně vyhovujícím stavu jak po stránce kapacity zdrojů, tak vodojemů. Ve vyšších polohách se projevuje nedostatek tlaku, který je však řešen AT stanicí umístěnou v prostoru horní části ulice Pod bahny<sup>31</sup>.

#### ▪ **Kanalizace**

V letošním roce byla v obci dokončena oddělená splašková kanalizace, která odvádí odpadní splaškové vody do nové ČOV a doplňuje stávající dešťovou kanalizaci. Kanalizační řady prochází celou zastavěnou částí obce převážně v krajských a místních komunikacích a celková délka nové kanalizace i s přípojkami činí 9,5 km. V rámci stavby byly vybudovány

<sup>30</sup> SLDB 2011, ČSÚ, 2015, dostupné z [www.czso.cz](http://www.czso.cz))

<sup>31</sup> Územní plán obce, 2003

dvě čerpací stanice sloužící k přečerpávání vod do gravitační kanalizace. ČOV Holubice byla umístěna v jihovýchodní části obce v místní části Curdík<sup>32</sup>.

Dešťová kanalizace byla v minulosti budována postupně v akcích Z a sloužila doposud jako jednotná kanalizace. Kanalizace je funkční, obec provádí pravidelnou údržbu kanalizačních vpustí. Dešťová kanalizace je odváděna recipientem Holubického potoka do Rakovce. Nepředpokládá se v následující době žádná investice. Provozovatelem dešťové kanalizace je firma INSTA, splaškovou kanalizaci si bude provozovat obec sama.

#### ▪ **Plyn**

Do obce je přiváděn zemní plyn z vysokotlakého plynovodu Brno (VTL) – Příbor DN 300, PN 40, na který je napojen VTL plynovod 300/40 do Slavkova u Brna. Z tohoto plynovodu je provedena krátká přípojka DN 100 PN 40 k regulační stanici RS 1200 situované u areálu družstva Hlubna v severovýchodní části obce. Z této stanice vede plynovod pro průmyslové areály směrem do obce. Na vysokotlaký plynovod navazuje středotlaký, jež je napojen na regulační stanici VTL. Plyn je po obci občanům rozváděn právě středotlakým potrubím. Systém zásobování plynem je vyhovující jak po technické stránce, tak kapacitně, musí se však u středotlakého plynovodu počítat s jeho přizpůsobením v závislosti na rozvoji obce<sup>33</sup>.

#### ▪ **Elektřina**

Obec je zásobována elektrickou energií z rozvodny 110/22 kV Slavkov u Brna po nadzemním vedení VN. Na odbočky z tohoto vedení jsou napojeny jednotlivé trafostanice v obci, které svým umístěním a výkonem vyhovují současnému stavu. Sekundární síť NN prochází průběžnou rekonstrukcí a též je její stav vyhovující<sup>34</sup>.

#### ▪ **Odpadové hospodaření v obci**

Svoz komunálního odpadu v obci provádí jednou za čtrnáct dní každý lichý pátek firma AVE s.r.o. Po obci je rozmístěno asi šest sběrných hnízd, na dvou místech je též umístěn kontejner na textil a na obecním úřadě mohou občané ukládat do kontejneru baterie a drobné elektro. Plasty a papír jsou sváženy jednou za čtrnáct dní, sklo pak jednou do měsíce. V sezóně pak probíhá dvakrát do měsíce i svoz bioodpadu, v říjnu a listopadu je svoz bioodpadu vždy zintenzivněn a je odvážen každý týden. Dvakrát do roka, na jaře a na

<sup>32</sup> ČOV a kanalizace, 2015, dostupné na [www.holubiceou.cz](http://www.holubiceou.cz)

<sup>33</sup> Územní plán obce, 2003

<sup>34</sup> Územní plán obce, 2003

podzim, probíhá v obci mobilní svoz nebezpečného a velkoobjemového odpadu a TJ Sokol provádí jednou ročně na jaře sběr železného šrotu. V obci není sběrný dvůr, Holubice spadají pod sběrný dvůr ve Slavkově u Brna.

Z dotazníkového šetření vyplynul zájem občanů o třídění odpadů, nejvíce se pak v obci vytřídí plasty, sklo, papír a bioodpad zahradní. Mezi nejméně tříděné složky pak patří hliník a kuchyňský bioodpad. Občané by v obci uvítali více rozmístěných odpadkových košů s igelitovými sáčky na psí exkrementy a více kontejnerů (zejm. na tříděné složky odpadu). Dle vedení obce však již kontejnery není kam umístit kvůli nedostatku prostoru. Co se týče sběrného dvora, tak nejčastější připomínkou bylo, že občané nevědí, na který sběrný dvůr mohou odpady vyvážet, jelikož v obci se sběrný dvůr nenachází<sup>35</sup>. Informace, pod který spádový dvůr obec spadá, jsou uvedeny i s otevírací dobou na stránkách Holubic.

#### ▪ **Ostatní technická infrastruktura**

V obci jsou tři dodavatelé wifi sítě – NetDeluxe, firma Marišler a firma Slavíček. Co se týče mobilního signálu, je v obci dostatečné pokrytí všech tří operátorů.

### **Dopravní infrastruktura**

#### ▪ **Silnice v obci**

Holubice jsou propojeny komunikacemi třetí třídy č. 4161 ve směru Křenovice – Holubice a č. 4163, na níž se sjíždí z rychlostní komunikace E50 Slavkov u Brna – Uherské Hradiště vedoucí podél obce ve směru od severozápadu na jihovýchod. Přes severní část katastru obce prochází dálnice D1 s nájezdem 210 Holubice a její doprovodná komunikace II/430 Brno-Vyškov. Obec leží cca 2 km od nájezdu na komunikaci E50 a rovněž tak od nájezdu na silnici II/430 a 1,5 km od nájezdu na dálnici D1.

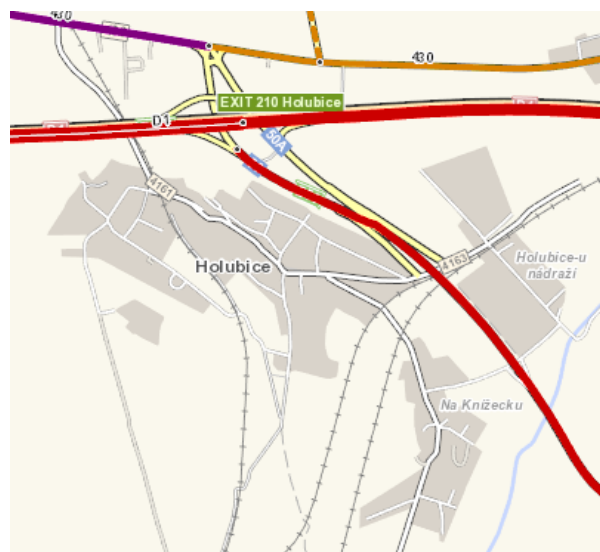
#### ▪ **Intenzita provozu a hluková zátěž**

Na silnicích třetí třídy (č. 4161 a 4163) nebyla měřena intenzita provozu v Celostátním sčítání dopravy 2010 Ředitelstvím silnic a dálnic ČR. Podle výsledků tohoto sčítání dosahovala intenzita dopravy na okolních komunikacích od 15 000 do 60 000 vozidel za 24 hodin podle kategorie komunikace. Denně projede po komunikaci E50 15 001 – 25 000 vozidel/24 h, na dálnici D1 pak jde o 25 001 – 60 000 vozidel/24 hodin. Vedle toho pak po komunikaci II/430 denně projede kolem 3 001 – 10 000 vozidel. Za zdroj hluku lze v tomto

<sup>35</sup> Dotazníkové šetření, 2015

území označit jak právě významné komunikace jako je dálnice D1 či silnice E50, tak též i železniční dopravu. Omezit hlukovou zátěž měla protihluková stěna, která je však na dálnici umístěna pouze po křižovatku, což není dostatečné, bylo by třeba tuto stěnu prodloužit až k Rousínovu a nejen to, musela by se vybudovat také na nadjezdu a přivaděči na Slavkov. Ke snížení hlukové zátěže by též přispěla úprava povrchu dálnice ve směru na Brno.

K hlukové zátěži se respondenti vyjadřovali i v dotazníkovém šetření, které v obci proběhlo v první polovině roku 2015. S hlukovou zátěží je nespokojeno/spíše nespokojeno 70 % respondentů. Občané poukazovali nejčastěji na hluk způsobený hlavně silným provozem nejen na dálnici D1, ale i průjezdem nákladních automobilů přes obec či hlukem ze sekaček<sup>36</sup>.



**Obr. 7: Intenzita silničního provozu v obci Holubice**

Zdroj: <http://scitani2010.rsd.cz>

#### ▪ **Železniční trať**

Územím obce prochází trať č. 300 Brno-Přerov s železniční stanicí Holubice, která již nefunguje kvůli malému množství přístupujících osob. Ze stanice Holubice vede železniční spojka na Blažovice, kde se trať napojuje na trať č. 340 Brno – Veselí nad Moravou. Přes severní část zastavěného území obce vede železniční vlečka mířící do cementárny a vápenky Mokrá (vychází ze stanice Blažovice). Území obce se dotýká vymezení územní rezervy vysokorychlostní tratě Brno – Ostrava<sup>37</sup>. V případě započetí uvažovaného projektu modernizace tratě by měla vzniknout v obci nová zastávka, která by byla umístěna ve středu obce přibližně u firmy Audy.

<sup>36</sup> Dotazníkové šetření, 2015

<sup>37</sup> Strategie území správního obvodu ORP Slavkov u Brna, 2015, dostupné na [www.obcesobe.cz](http://www.obcesobe.cz)

#### ▪ **Místní komunikace a parkovací místa**

V současné době obec dokončila, po dobudování kanalizace s napojením na ČOV, opravy komunikací, pod nimiž je kanalizace z velké části vedena. Též byly dokončeny opravy chodníků, které byly těžkou technikou poškozeny či musely být kvůli stavebním pracím či budováním přípojek odstraněny. V plánu je vybudovat komunikaci vedoucí od bytových domů ke kostelu. Dále by bylo třeba vybudovat chodník od středu obce ke škole tak, aby mohly děti chodit bezpečně mimo komunikaci, avšak problémem je nedostatek prostoru pro jeho vybudování. Dále chybí chodník od firmy Audy k nádraží, chodník s veřejným osvětlením z části Curdík směr nádraží k autobusové zastávce a nakonec chodník s osvětlením k zastávce u státní silnice.

S parkováním bylo v dotazníkovém šetření nespokojeno/spíše nespokojeno 60 % respondentů. Parkování občanům chybí především u školy, s čímž vnímají dotazovaní zvýšené nebezpečí pro školáky kvůli nepřehledně odstaveným autům<sup>38</sup>. Došlo zde k úpravě prostranství před školou, které nyní umožňuje pouze dočasné stání pro 4-5 aut. Dále chybí možnost parkování aut také k nádraží. Obec v současné době nemá jak finanční prostředky, tak ani pozemky vhodné pro parkování.

#### ▪ **Bezpečnost na komunikacích**

K otázce bezpečnosti se občané vyjadřovali též v dotazníkovém šetření. Respondenti si spojují největší nebezpečí s provozem na silnicích a rychlostí projíždějících aut. Jako nejnebezpečnější místa uváděli křižovatku v Kruhu a silnici před školou, kde poukazovali na nedokončené chodníky. Chodník dále občanům chybí směrem k nádraží, kde též není veřejné osvětlení<sup>39</sup>. Obec hodlá v současnosti řešit situaci u školy, kdy po domluvě s Policií ČR by zde mohlo dojít ke snížení rychlosti a doplnění značení. Taktéž by v následujících letech chtěla omezit rychlost projíždějících automobilů na místních komunikacích, a to prostřednictvím umístění příčných prahů, které by měly být již zahrnuty do nového Pasportu dopravního značení, který si chce obec nechat do příštího roku zpracovat.

Údržbu místních komunikací provádí obec sama prostřednictvím nakoupené techniky, na komunikacích III. třídy zajišťuje údržbu SÚS.

---

<sup>38</sup> Dotazníkové šetření, 2015

<sup>39</sup> Dotazníkové šetření, 2015



### ▪ **Cyklotrasy a cyklostezky**

Přes Holubice neprochází žádná cyklotrasa či cyklostezka. Územím prochází pouze turistická naučná stezka „Bitva tří císařů“, na níž by však měly navazovat v budoucnu cyklotrasy pojmenované podle tří císařů z této bitvy.

### **Dopravní obslužnost**

#### ▪ **Zapojení do IDS**

V obci funguje IDS JMK, obec je na jednotlivých zastávkách obsluhována autobusovými linkami č. 601 Slavkov u Brna – Holubice – Brno, č. 602 Bučovice – Brno, č. 621 Hostěrádky-Rešov – Vyškov a č. 106 Kyjov – Slavkov u Brna - Brno. Obec má zřízeny čtyři autobusové zastávky – Holubice, Curdík (linka 601), Holubice, obecní úřad (linky 601, 621), Holubice, u mostu (linky 601, 621) a Holubice, kruh (linka 602). Další dvě zastávky Holubice, nadjezd (linka 106), které se nachází na katastru obce u E50, nejsou obecní, patří pod správu ŘSD, proto obec nemůže provést jejich opravy, byť jsou ve velmi špatném stavu. V minulosti zde fungovala i zastávka vlaková, která však byla při zavedení systému IDS zrušena.

#### ▪ **Dostupnost spádových sídel a krajského města**

Za spádová sídla lze považovat Slavkov u Brna, Brno a Vyškov, kam občané dojíždějí za prací, službami i zdravotní péčí.

Spojení do Slavkova u Brna zajišťuje ve všední dny 38 spojů, z nichž je jen 5 bezbariérových. Cesta do 6,5 km vzdáleného Slavkova u Brna trvá od 8 do 12 minut přímým spojem. O víkendu je v provozu 9 spojů, z nichž všechny jsou bezbariérové.

Spojení do krajského města Brna je nejkvalitnější, na trase Holubice-Brno jezdí ve všední dny 53 spojů, všechny jsou přímé a šest je bezbariérových. Cesta trvá 25 do 45 minut přímým spojením. O víkendu se občané dostanou do Brna celkem 24 spoji. Všechny jsou přímé a 15 z nich je bezbariérových. Do Vyškova je pak možné se ve všední dny dostat pouze 4 přímými spoji, jeden přímý spoj pak jede o víkendu<sup>40</sup>. Kvůli dalším spojením do měst mimo uvedené přímé spoje musí občané většinou cestovat a přestupovat ve Slavkově u Brna. Další možná přímá spojení z Holubic jsou do Rousínova, Bučovic a Kyjova.

#### ▪ **Chybějící spoje**

Za chybějící článek v dopravní obslužnosti se dá označit chybějící vlakové spojení až do Vyškova. O víkendu by též přispělo k lepší dostupnosti občanů do Vyškova, kdyby došlo

<sup>40</sup> Spojení, dostupné na [jizdnirady.idnes.cz](http://jizdnirady.idnes.cz)

k úpravě jízdního řádu spoje č. 602, který by zajížděl do obce. Ve všední dny pak chybí spoj před osmou hodinou ranní, který by dětem zastavoval přímo u školy ve Slavkově u Brna, jako tomu bylo v minulosti, a nikoli až na autobusovém nádraží. V minulosti s ním jezdili též senioři na zdravotní středisko, které je v blízkosti základní školy.

## **5. Vybavenost**

### ***Bydlení***

Podle údajů ze SLDB 2011 bylo v obci 314 domů, z nichž 309 byly rodinné domy, 1 bytový dům a 4 budovy typu ostatní. Obec není vlastníkem bytových domů<sup>41</sup>. V současnosti jsou v obci již 4 bytové domy s 68 byty, jejichž majitelem je sdružení vlastníků bytových domů. V budově obecního úřadu byly tři obecní byty s vlastním vchodem, v současnosti jsou již dva byty prodány a i třetí chce obec dát do prodeje<sup>42</sup>. 277 domů je trvale obydleno, zbytek je neobydlen. Devět neobydlených domů je využíváno k rekreaci. V domech bylo celkem 381 bytů, z toho 359 v rodinných domech, 15 v bytových domech a 7 bytů v domech typu ostatní<sup>43</sup>. Na katastru obce se nenachází rekreační chaty. V období 1998-2009 bylo v obci dokončeno 44 bytů, v období 2010 – 2014 začal stavební boom, v němž došlo k výstavbě 89 bytů, což hovoří o velkém zájmu o bydlení Holubicích (viz následující graf)<sup>44</sup>. Každoročně se objeví kolem 20 zájemců o bydlení v obci.

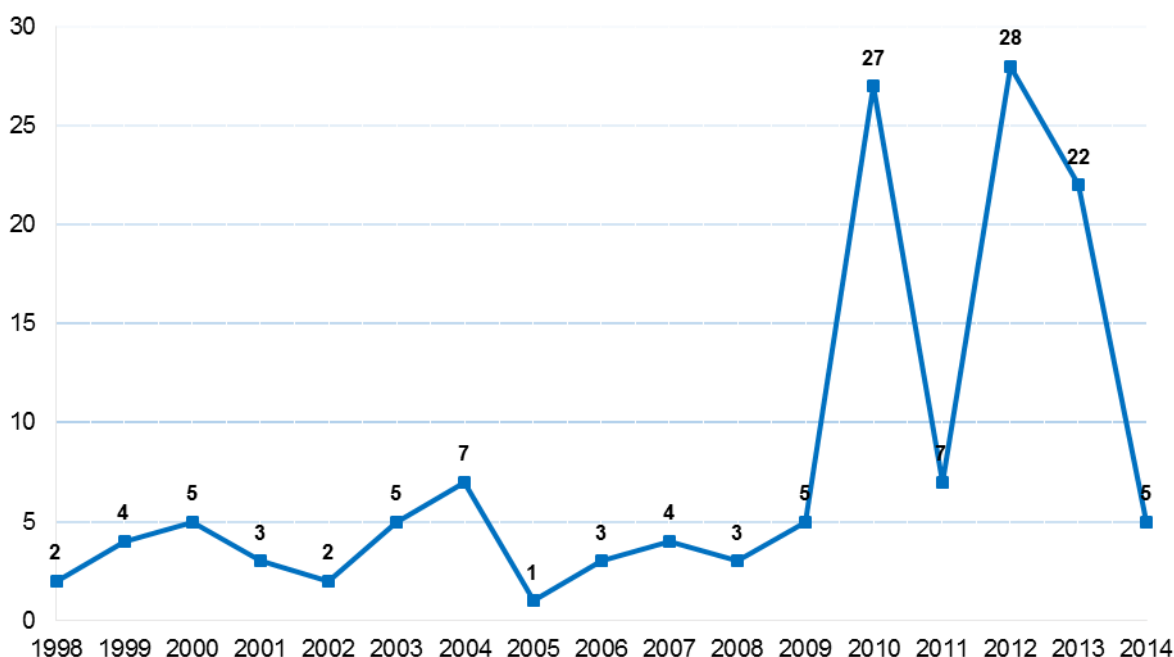
---

<sup>41</sup> SLDB 2011, ČSÚ, 2015, dostupné na [www.czso.cz](http://www.czso.cz)

<sup>42</sup> Obec Holubice, 2013

<sup>43</sup> SLDB 2011, ČSÚ, 2015, dostupné na [www.czso.cz](http://www.czso.cz)

<sup>44</sup> Bytová výstavba v obcích Jihomoravského kraje, dostupné na [www.czso.cz](http://www.czso.cz)



**Obr. 8 : Bytová výstavba v obci Holubice v období 1998-2014**

Zdroj: [http://www.czso.cz/xb/redakce.nsf/i/bytova\\_vystavba\\_v\\_obcich\\_jihomoravskeho\\_kraje](http://www.czso.cz/xb/redakce.nsf/i/bytova_vystavba_v_obcich_jihomoravskeho_kraje)

#### ▪ **Podpora bytové výstavby**

Územní plán eviduje relativně velké množství stavebních ploch, které jsou v majetku soukromých vlastníků, jak velkých developerů, tak jednotlivců. Obec vlastní tři velké pozemky. V následujících letech je uvažováno s další výstavbou. Firma SKR stav s.r.o. uvažuje o výstavbě 48 rodinných domů, stejně tak firma Mirror zde vlastní další stavební pozemky a má zájem o odkup dalších obecních pozemků. Obec má v úmyslu pozemky prodat s ohledem na výši nabídky. Takto získané finanční prostředky by byly využity na umoření části úvěru braného na budování kanalizace a ČOV.

Dále obec při budování kanalizace oslovila majitele všech stavebních parcel, aby si udělali ke svým pozemkům přípojky, které jim ušetří problémy v případě budoucího prodeje.

#### ▪ **Sociální bydlení**

V obci se nenachází žádný typ sociálního bydlení. V případě odkupů obecních pozemků developerem by zde měl vzniknout penzion pro seniory.

## **Školství a vzdělávání**

### **▪ Základní a mateřská škola**

V minulosti navštěvovaly holubické děti školu v Pozořicích, později byly přeškoleny do Tvarožné. V Holubicích se začalo vyučovat již v roce 1825, na první budovu školy musel každý domkař věnovat 250 ks nepálených cihel a stavební a formanské práce zdarma provedli sedláci, čímž škola vyšla pouze na 400 zlatých. Do podoby školy jak víceméně vypadá dnes, byla vybudována v letech 1912-1913. Mateřská škola zahájila v obci svůj provoz v roce 1955. Na základě zřizovací listiny došlo v roce 2003 ke spojení základní a mateřské školy jako jednoho právního subjektu, jehož zřizovatelem se stala obec.

### **▪ Kapacita ZŠ a MŠ**

V základní škole se vyučuje ve čtyřech třídách pět ročníků, kdy čtvrtý a první ročník je sloučen do jedné třídy. Kapacita ZŠ je 70 dětí, v tomto školním roce (2015/2016) školu navštěvuje 58 dětí. Ve škole jsou zaměstnány 4 učitelky, tři asistentky pedagoga a dvě družinářky. Kapacita družiny je 50 dětí. V objektu základní a mateřské školy je též kuchyně s jídelnou, která má kapacitu 130 obědů. Za budovou školy se nachází zahrada se dvěma hřišti, pro mateřskou školku je zde malé hřiště s umělým povrchem i se zahradním nábytkem a pískovištěm a nahoře v zahradě je oplocené hřiště s umělým povrchem pro účely ZŠ s rozběhovou dráhou, doskočištěm a dalšími herními prvky. Uvažuje se o otevření tohoto hřiště i pro využití veřejnosti, avšak je třeba vyřešit dostupnost sociálního zařízení.

Mateřská školka má kapacitu 56 dětí, kdy v současném školním roce do ní chodí 55 dětí, které jsou rozděleny rovnoměrně do dvou tříd, a to na třídu Koťátek a třídu Pejsků. V současnosti ji navštěvují i děti mladší tří let. V mateřské škole jsou pak zaměstnány čtyři učitelky. Kromě pedagogických pracovníků zaměstnává právní subjekt školy ještě osm nepedagogických pracovníků, k nimž patří účetní, personalista, vedoucí školní jídelny, kuchařka, dvě pomocné kuchařky a dvě domovnice, jedna pro MŠ a druhá pro ZŠ. Kapacita obou zařízení je i s předpokladem dalšího rozvoje obce dostačující.

### **▪ Aktivita ZŠ a MŠ**

V současnosti je snaha ve škole integrovat i děti se specifickými vzdělávacími potřebami a i děti tělesně postižené (v ZŠ působí dva speciální pedagogové)<sup>45</sup>. Základní škola se zaměřuje na rozšířenou výuku anglického jazyka a hudební výchovy, zaměřuje se i na mimoškolní činnost, k níž patří dětský maskární ples, vynášení Morény, Halloween,

<sup>45</sup> Strategie území správního obvodu ORP Slavkov u Brna, 2015, dostupné na [www.obcesobe.cz](http://www.obcesobe.cz)

vánoční besídka a besídka ke Dni matek, čarodějnický den a různé výlety. Od září žáci jezdí na plavecký kurz, na konci školního roku zase na školu v přírodě. Škola nabízí i řadu kroužků, jako např. hra na zobcovou flétnu, zpěv, rukodělný, výtvarný a počítačový. Ve škole též působí organizace Kaštánci vedoucí kroužek keramiky. Nadále probíhá projekt „Recyklohraní“, „Ovoce do škol“ a „Bondíkmánie“. Do školy dojíždí a vyučuje zde Hudební škola Radka Meluzína.

Děti ze školky mají též možnost navštěvovat plavecké kurzy ve Vyškově. Mateřská škola uskutečňuje množství aktivit, k nimž patří malování na chodníku, indiánský den, pálení čarodějnic, tvořivé dílničky, návštěvy divadelních představení, slavnostní rozloučení s předškoláky. Děti z mateřské školy mají možnost navštěvovat kroužek keramiky<sup>46</sup>.

#### ▪ **Spokojenost občanů**

Z dotazníkového šetření vyplynulo, že jsou respondenti více spokojeni s činností mateřské školy oproti škole základní. U otázky týkající se spokojenosti s činností základní školy se objevily připomínky k vedení školy, nespokojenost se sloučením tříd, zrušení školního autobusu do Slavkova či malé informovanosti rodičů školou<sup>47</sup>.

#### ▪ **Vyjíždka žáků do škol**

Do škol mimo obec vyjíždí denně 87 žáků, může se jednat jak o děti dojíždějící do základních škol, tak i o žáky navštěvující střední školy v Brně, ve Slavkově u Brna či ve Vyškově<sup>48</sup>.

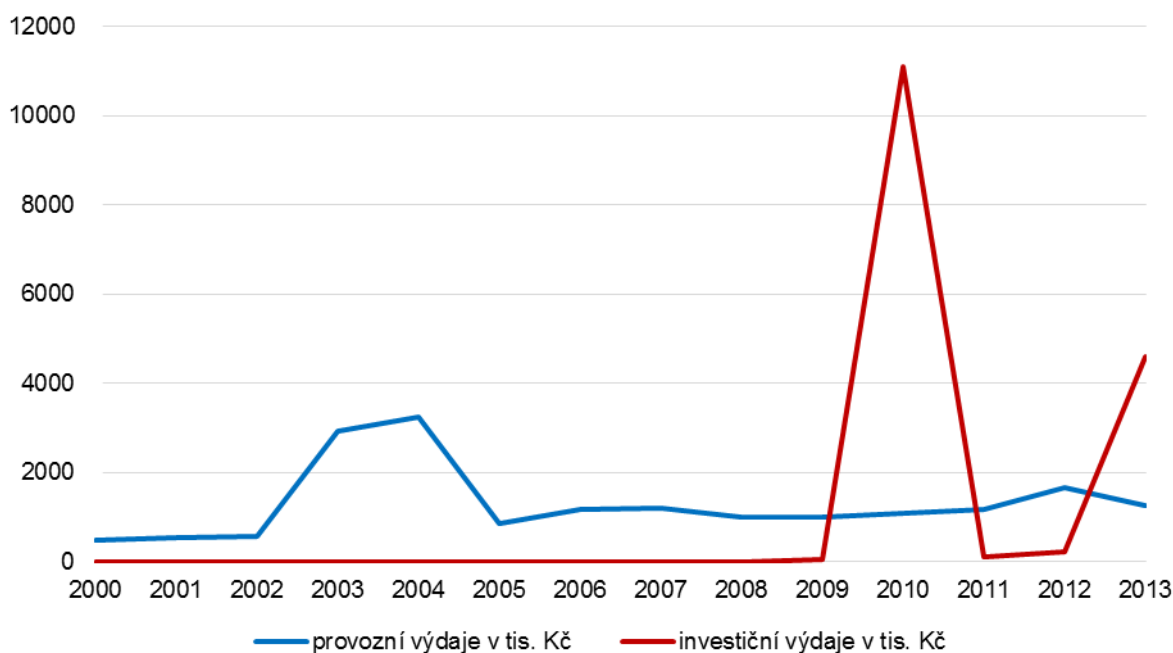
#### ▪ **Nároky na rozpočet obce**

V průběhu posledních pěti let prošla ZŠ velkou rekonstrukcí, byla zateplena, došlo k výměně tepelného zdroje, vybudování nového bezbariérového sociálního zařízení, pro přesun mezi podlažími byl pořízen též schodolez, v případě školky došlo k rekonstrukci jídelny a zkapacitnění kuchyně a zbudování nové budovy MŠ.

<sup>46</sup> Obec Holubice, 2013

<sup>47</sup> Dotazníkové šetření, 2015

<sup>48</sup> SLDB 2011, ČSÚ, 2015, dostupné na [www.czso.cz](http://www.czso.cz)



**Obr. 9: Výdaje na vzdělávání**

Zdroj: [rozpocetobce.cz](http://rozpocetobce.cz)

## Zdravotnictví

### ▪ Lékařská praxe a vyjížd'ka za zdravotními službami

V obci není zdravotní středisko, ordinuje zde 2 x týdně praktický lékař pro dospělé a dvakrát týdně dětská lékařka. Za ostatními specializovanými lékaři občané dojíždějí do Slavkova u Brna, Vyškova nebo Brna. Dostupnost Slavkova u Brna i Brna je dobrá, cesta trvá do Slavkova u Brna veřejnou dopravou 8-12 minut, do Brna 25-45 minut a spoje jezdí každou půlhodinu až hodinu. Horší dostupnost je pak do města Vyškova, kam ve všední dny jedou pouze 4 spoje, jinak občané musí přestupovat ve Slavkově u Brna nebo v Rousínově.

### ▪ Dostupnost zdravotnické záchranné služby

Území obce spadá pod výjezdová stanoviště zdravotnické záchranné služby Slavkov u Brna a Bučovice, popř. Brno; všechna fungují non-stop. Sanitky vyjíždějí podle potřeby z nevhodnější stanice podle vzdálenosti a vytíženosti, při zachování 20minutového limitu dojezdnosti záchranné služby.

O víkendu je v provozu LSPP v Brně a Vyškově. Pohotovostní službu pro dospělé zajišťuje Úrazová nemocnice Brno, Ponávka 6, pohotovostní službu pro děti zajišťuje FN Brno, Černopolní 9. Ve Vyškově zajišťuje pohotovostní službu pro dospělé i děti Nemocnice Vyškov.

### ▪ **Spokojenost občanů**

Více než polovina respondentů je dle dotazníkového šetření s poskytovanými zdravotními službami spokojena/spíše spokojena. Vyskytlo se pouze několik připomínek k omezené ordinační době lékařů, úrovni lékařské péče a špatnému spojení veřejnou dopravou za lékaři do Vyškova<sup>49</sup>.

### **Sociální péče**

#### ▪ **Komunitní plánování a sociální služby**

Obec je zapojena do komunitního plánování sociálních služeb ORP Slavkov u Brna a podílí se od roku 2014 na spolufinancování sociálních zařízení zapojených do komunitního plánování (Holubice - cca 20,5 tis. Kč/ročně)<sup>50</sup>.

V obci se nenachází zařízení poskytující sociální služby. Měla zde být pobočka Centrály domácí zdravotní péče Perla, a.s, avšak tento záměr nakonec nebyl uskutečněn. Nejbližší zařízení poskytující služby sociálního charakteru jsou ve Slavkově u Brna, kde má sídlo celkem 9 zařízení. Jedná se o:

- Centrum denních služeb „Pohoda“ (ambulantní kapacita – 15 klientů),
- Centrum denních služeb Slavkov u Brna (ambulantní kapacita – 15 klientů),
- Domov s úsměvem (pobytová kapacita – cca 15 klientů),
- Charitní poradna Bučovice a Slavkov u Brna,
- Středisko rané péče pro Vyškov a Slavkov (ambulantní kapacita – cca 4 klienti),
- Charitní pečovatelská služba Bučovice a Slavkov u Brna (terénní kapacita Slavkovsko – 87 klientů),
- Rodinná pohoda, o.s. (rodiny s dětmi - ambulantně – 10 klientů, terénně – cca 300 klientů; senioři a zdrav. postižení – ambulantně – 10 klientů, terénně – 200 klientů),
- Charitní ošetrovatelská služba Bučovice a Slavkov u Brna,
- Dům s pečovatelskou službou ve Slavkově u Brna (61 bytových jednotek, v současnosti je na umístění veden pořadník s cca dalšími 170 klienty).

Další zařízení se nachází, např. v obci Otnice (Lila Domov pro postižené děti Otnice, p.o.) a následně mimo ORP Slavkov, např. v Rousínově, Vyškově, Nových Hvězdlicích, Chvalkovicích, v Újezdě u Brna, Sokolnicích či v Brně. Jelikož není ORP Slavkov dostatečně pokryto službami sociální péče, řada občanů využívá služby mimo region. Na území

<sup>49</sup> Dotazníkové šetření, 2015

<sup>50</sup> Strategie území správního obvodu ORP Slavkov u Brna 2015-2024, dostupné na [www.obcesobe.cz](http://www.obcesobe.cz)

Slavkovska se nenachází domov pro seniory, je však plánovaná výstavba tzv. „penzionu“ pro seniory v obci Velešovice<sup>51</sup>.

Do obce pak za některými obyvateli dojíždí terénní sociální pracovníci Charity Hodonín. Občané mají možnost též využívat služby firmy SUF trade s.r.o., která rozváží po obci obědy.

#### ▪ **Spokojenost občanů**

Co se týče nabídky sociálních služeb, nejčastěji respondenti volili odpověď nevim.

35,6 % je se sociálními službami spokojeno/spíše spokojeno, 17,6 % respondentů je naopak nespokojeno/spíše nespokojeno. Občané se měli možnost vyjádřit také k tomu, zda by v obci souhlasili s výstavbou bydlení pro seniory. Pozitivně se vyjádřilo více než ¾ respondentů, na otázku aktuálního využití tohoto zařízení pak kladně odpovědělo 29 respondentů<sup>52</sup>. Obec má snahu tuto situaci řešit a zasadit se o výstavbu zařízení pro seniory.

### **Kultura**

#### ▪ **Podmínky pro kulturní aktivity**

Knihovna je součástí obecního úřadu v Holubicích. Je otevřena každou středu od 16:00 do 18:00 hodin. Mnohé knihy v knihovním fondu byly získány z darů občanů, součástí fondu jsou též fotoalba, která zachycují dění v obci. Knihovní fond čítá 3 150 knih.

Sál s přísálím v obecní hospodě má kapacitu cca 200 míst. Pořádá se zde většina kulturních akcí, jako jsou hody, školní besedy. Byly zde provedeny potřebné opravy, jako výměna oken a dveří za plastová, nová podlaha na jevišti, obložení sálu, výmalba ad. Ještě by bylo třeba provést úpravu šaten, výměnu kotle, opravu střechy, zastřešení dvora za hospodou a úpravu jeho podlahy, kudy se prochází na sociální zařízení, které je umístěno mimo hlavní prostory sálu.

Obec v poslední době vnímá snižující se zájem o kulturní aktivity v obci ze strany obyvatelstva. V roce 2015 se již neuskutečnil, kvůli malé návštěvnosti v předchozím roce, ples Zahrádkářů.

<sup>51</sup> Strategie území správního obvodu ORP Slavkov u Brna 2015-2024, dostupné na [www.obcesobe.cz](http://www.obcesobe.cz)

<sup>52</sup> Dotazníkové šetření, 2015



### ▪ **Kulturní aktivity v obci**

Výčet aktivit, které se v obci během roku uskuteční, je zmíněn již v kapitole Spolková, osvětová a informační činnost.

### ▪ **Spokojenost s kulturou**

Z dotazníkového šetření vyplývá, že občané jsou poměrně spokojeni se spolkovou činností a nabídkou kulturních akcí. Méně spokojeni jsou se stavem kulturních zařízení a nabídkou volnočasových nabídek pro děti<sup>53</sup>.

## **Sport a volnočasové aktivity**

### ▪ **Podmínky pro sportovní a volnočasové aktivity**

Sportovní hala byla přistavena k obecnímu úřadu v roce 2003. Uskutečňují se zde tréninky a turnaje volejbalistů a nohejbalistů, různá cvičení jako jsou cvičení žen, matek s dětmi či pohybové aktivity pro děti. Využívá ji zdarma též škola pro vyučování tělesné výchovy. Hala je možné si též pronajmout, využívají toho nejen místní, ale i občané z okolí. Součástí haly je též posilovna<sup>54</sup>.

Dále je v obci hřiště tělovýchovné jednoty se samostatným volejbalovým kurtem a bývalé hokejové hřiště s možností rozdělení na tři kurty a se zázemím v podobě kabin, ve kterých je klubovna TJ Sokolu Holubice. Kabin by bylo potřeba odizolovat, provést opravu sociálního zařízení a zastřešit terasu.

### ▪ **Sportovní kluby v obci**

V obci působí Tělovýchovná jednota Holubice, která využívá ke svým činnostem sportovní halu a jednotlivá hřiště v obci a dále Myslivecké sdružení, které má vlastní střelnici se zázemím, kde se pořádá letní noc, Kanálová stoka a také různé soukromé oslavy.

### ▪ **Dětská hřiště**

V obci se nachází čtyři dětská hřiště, přičemž dvě z nich, které se nacházejí u bytových domů, nejsou obecní. V roce 2012 bylo postaveno u obecního úřadu nové obecní dětské hřiště. Malé dětské hřiště se dvěma herními prvky se pak ještě nachází i před obecní hospodou.

---

<sup>53</sup> Dotazníkové šetření, 2015

<sup>54</sup> Obec Holubice, 2013

- **Sportovní aktivity v obci**

V průběhu letní sezóny pořádá TJ Sokol Holubice různé turnaje ve volejbale či nohejbale.

## **6. Životní prostředí**

### **Stav životního prostředí**

- **Půdní fond**

Obec leží v intenzivně obhospodařované krajině, kde je nesrovnatelný podíl zemědělské půdy a zastavěných ploch oproti plochám s vyšším ekologickým významem, o čemž také vypovídá koeficient ekologické stability popsany níže. Na území je dominantním prvkem orná půda povětšinou vysoké kvality, která zabírá 76 % rozlohy katastru. Je zde menší zastoupení luk a zahrad, které tvoří přechodový prvek mezi zástavbou a okolní krajinou. Na katastru obce se nenachází lesní plochy. Území Holubic je v důsledku intenzivního zemědělství a hospodaření na pozemcích ohroženo vodní a větrnou erozí<sup>55</sup>.

Koeficient ekologické stability (tedy poměr tzv. stabilních a nestabilních krajinnotvorných prvků v dané lokalitě) je v Holubicích velmi nízký. Hodnota řešeného koeficientu v rámci zkoumaného území vypovídá o tom, že Holubice jsou území, kde došlo k maximálnímu narušení přírodních struktur a kde u základních ekologických funkcí musí docházet k jejich intenzivnímu a trvalému nahrazování technickými zásahy<sup>56</sup>.

**Tab. 7: Druhy pozemků**

<b>Celková výměra pozemku (ha)</b>	739
<b>Orná půda (ha)</b>	561
<b>Chmelnice (ha)</b>	0
<b>Vinice (ha)</b>	8
<b>Zahrady (ha)</b>	20
<b>Ovocné sady (ha)</b>	10
<b>Trvalé travní porosty (ha)</b>	2
<b>Zemědělská půda (ha)</b>	601
<b>Lesní půda (ha)</b>	0
<b>Vodní plochy (ha)</b>	5
<b>Zastavěné plochy (ha)</b>	17
<b>Ostatní plochy (ha)</b>	117
<b>Koeficient ekologické stability (%)</b>	0,06

Zdroj: risy.cz

<sup>55</sup> Územní plán obce Holubice, 2003

<sup>56</sup> Michal, 1985

#### ▪ **Kvalita ovzduší**

Přes katastrální území obce prochází významné silniční tahy (dálnice D1, silnice I/50), kdy vzhledem k intenzitě dopravy dochází ke znečištění ovzduší emisemi z pozemní dopravy. Stávající územní plán obce navrhuje výsadbu izolační zeleně, která by omezila negativní jevy z dopravy a oddělila tak komunikace od obytné zástavby<sup>57</sup>.

Obec se snaží přispívat taktéž ke zlepšování ovzduší. V lokalitě nad střelnicí byl vysázen remíz (přes 100 stromů) a taktéž v případě podání žádosti na OÚ o kácení obec vydává rozhodnutí, kterým ukládá kácení následnou náhradní výsadbu nových dřevin. Mohlo by se dále uvažovat o výsadbě a úpravě lokality Louka, kde by mohla vzniknout odpočinková zóna. Další odpočinková zóna by mohla podle finančních možností vzniknout v ochranném pásmu dráhy směrem na Křenovice, kde by se také mohl na obecním pozemku umístit tenisový kurt, dráha pro kola, herní prvky a nějaké lavičky.

Občané v dotazníkovém šetření vyjádřili nespokojenost se současným stavem odpočinkových zón. Navrhli též lokality, kde by tyto zóny mohly vzniknout, např. v části obce pod nádražím nebo u volejbalového hřiště<sup>58</sup>.

Ke kvalitě ovzduší se vyjadřovali též respondenti v dotazníkovém šetření, kdy necelá polovina respondentů hodnotí situaci ovzduší jako neuspokojivou. Největší problém vnímají dotazovaní v pálení odpadků a trávy či ve spalování nevhodného topiva v domácnostech během zimy<sup>59</sup>. Obec by situaci mohla řešit vydáním obecně závazné vyhlášky týkající se pálení, avšak není v její pravomoci provádět kontrolní činnost. Dalšími možnostmi řešení může být doplnění dalších kontejnerů na bioodpad, popř. stanovení určitých dnů, kdy občané mohou suché odpady ze zahrad spalovat.

#### ▪ **Kvalita vody z lokálních zdrojů a ochrana proti povodním**

Katastrálním územím obce protékají Holubický potok a potok Rakovec. Obec má vypracován povodňový plán, kdy plochy rozlivů jsou zaznamenány na základě zkušeností místní samosprávy. V plánu jsou navržena opatření, sloužící k zachycení extraviánových vod, jako je:

- vybudování dvou dešťových nádrží (suchých poldrů) v trati Vinohrádky a Pozořická severně od obce,
- zbudování další nádrže vedle již stávající nad částí Kruh,

<sup>57</sup> Územní plán obce, 2003

<sup>58</sup> Dotazníkové šetření, 2015

<sup>59</sup> Dotazníkové šetření, 2015

- systém otevřených zachytných příkopů.

Všechna tato opatření by měla přispět ke zlepšení odtoku v oblasti mezi zastavěným územím a dálničním tělesem.

Obec by ráda vybudovala na svém území rybník o velikosti cca 4,5 ha. Má pro něj vykoupenu většinu pozemků mezi ČOV a mlýnem směrem na Křenovice, avšak kvůli nedostatku finančních prostředků je to spíše aktivita dlouhodobého výhledu.

Občané se v dotazníkovém šetření vyjadřovali též ke stavu vodních toků na území obce, s nímž je spokojeno/spíše spokojeno pouze 36,9 % občanů<sup>60</sup>.

#### ▪ **Ohrožení hlukem, znečištěním a erozí**

Obyvatelé se v dotazníkovém šetření nevyjadřují k hygienicky přípustným normám, ale ke komfortu života v obci, kdy hluk vnímají především v souvislosti s dopravou a vysokým provozem na silnicích, a to jak přes obec, tak i po dálnici či silnici E50<sup>61</sup>. Dle ÚP hlukové pásmo železnice nezasahuje do stávajících ani plánovaných ploch pro bydlení. Jak již bylo zmíněno výše, ÚP navrhuje pro omezení nejen znečištění ovzduší, ale též omezení hlukové zátěže provést výsadbu izolační zeleně. Protihlukové stěny sice jsou jak podél dálnice D1, tak i kolem E50, avšak nejsou dostatečně dlouhé.

V důsledku eroze byla v územním plánu rozdělena orná půda do 4 zón – zóna bez rizik, potenciálního ohrožení, erozního ohrožení a kombinovaného ohrožení. Problémem je, že zemědělci tyto zonace nedodržují.

#### ▪ **Brownfields a lokality s ekologickou zátěží**

Na katastrálním území obce je do seznamu brownfieldů zařazen areál nazvaný Křižovatka D1. Jedná se o areál bývalého dálničního dvora nacházejícího se u sjezdu z dálnice D1 na Holubice u silnice II/430. Celkově má areál rozlohu 44 000 m<sup>2</sup>. V současnosti je část areálu pronajímán různým firmám, které se zaměřují na zpracování odpadních hmot jako je výkup surovin, likvidace pneu či jsou zde též vykupovány palety. Vlastníkem areálu je firma M.P.F, s.r.o<sup>62</sup>.

Další lokalita, která by se dala označit jako brownfield je opuštěná budova bývalých kasáren nad obcí nad bytovými domy vedle areálu s fotovoltaickými panely.

<sup>60</sup> Dotazníkové šetření, 2015

<sup>61</sup> Dotazníkové šetření, 2015

<sup>62</sup> Brownfieldy, 2015, dostupné na [www.brownfieldy-jmk.cz](http://www.brownfieldy-jmk.cz)

### ***Ochrana životního prostředí***

Na katastrálním území obce se nenachází žádné zvláště chráněné území. Referátem životního prostředí je evidován na území ekologicky významný segment krajiny s názvem Hájek Valcha, což je lužní lesík v nivě potoka Rakovce, kde se nachází druhotně pestrý porost s porostem křovin. Na katastrálním území obce by mělo dojít k vymezení územních systémů ekologické stability nadregionálního, regionálního, ale i lokálního významu, jež vyplývá též z ÚPO Holubice<sup>63</sup>.

Ke střetům rozvojových záměrů obce s ochranou přírody nedochází.

Obec se občas potýká s problematikou černých skládek. Každoročně na jaře se v obci uskutečňuje brigáda a sbírá se nepořádek podél cest.

## **7. Správa obce**

### ***Obecní úřad a kompetence obce***

Obecní úřad vykonává úkoly v samostatné působnosti obce, které mu uloží zastupitelstvo obce a rada obce. Obec spadá pod ORP Slavkov u Brna. V obci není matrika, obec spadá pod matriku ve Slavkově u Brna. OÚ Holubice poskytuje služby Czechpoint a vidimace a legalizace dokumentů. Úřad nevykonává žádné správní činnosti pro jiné obce.

Obec je zřizovatelem ZŠ a MŠ Holubice, v obci je uvolněný starosta i neuvolněný místostarosta. Obec zaměstnává celkem 8 zaměstnanců – účetní, administrativní pracovníci, pokladní, uklízečka a 2 techničtí pracovníci.

Obec pravidelně zaměstnává dva pracovníky na výkon veřejně prospěšných prací, většinou se jedná o dlouhodobě nezaměstnané obyvatele z obce či okolí.

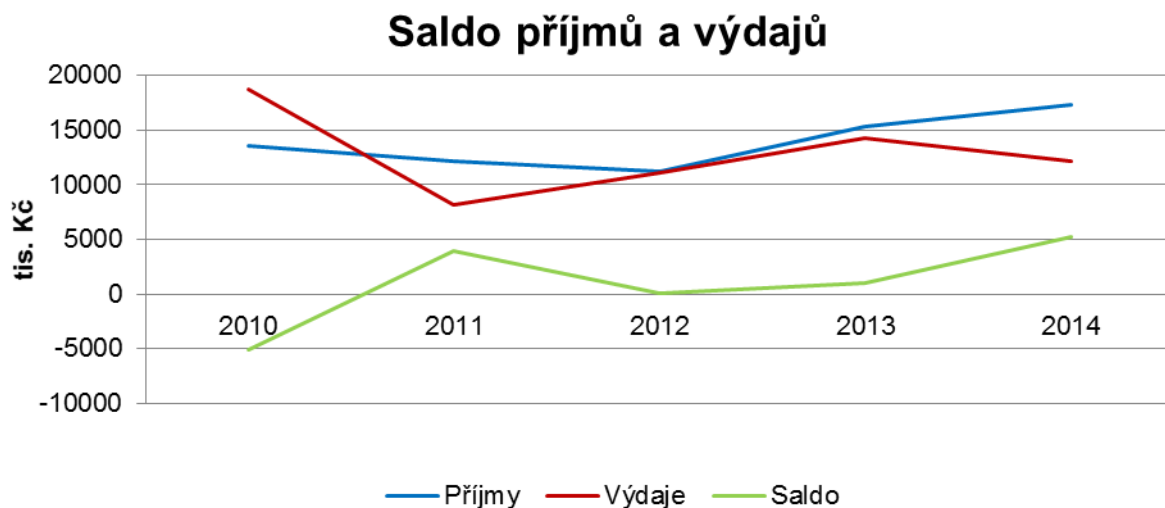
Z dotazníkového šetření vyplývá, že občané jsou všeobecně s fungováním veřejné správy poměrně spokojeni. Kladně hodnotí provozní dobu úřadu (85,4 % spokojeno/spíše spokojeno), práci úředníků (80,2 % spokojeno/spíše spokojeno), méně spokojeni jsou s informováním o hospodaření obce (61,4 % spokojeno/spíše spokojeno) a prací zastupitelstva (53,6 % spokojeno/spíše spokojeno)<sup>64</sup>.

<sup>63</sup> Strategie území správního obvodu ORP Slavkov u Brna, 2015, dostupné na [www.obcesobe.cz](http://www.obcesobe.cz)

<sup>64</sup> Dotazníkové šetření, 2015

## Hospodaření a majetek obce

Za sledované období hospodaří obec převážně s přebytkovým rozpočtem, pouze v roce 2010 hospodařila s rozpočtem deficitním. Rozpočtové hospodaření obce znázorňuje následující graf:

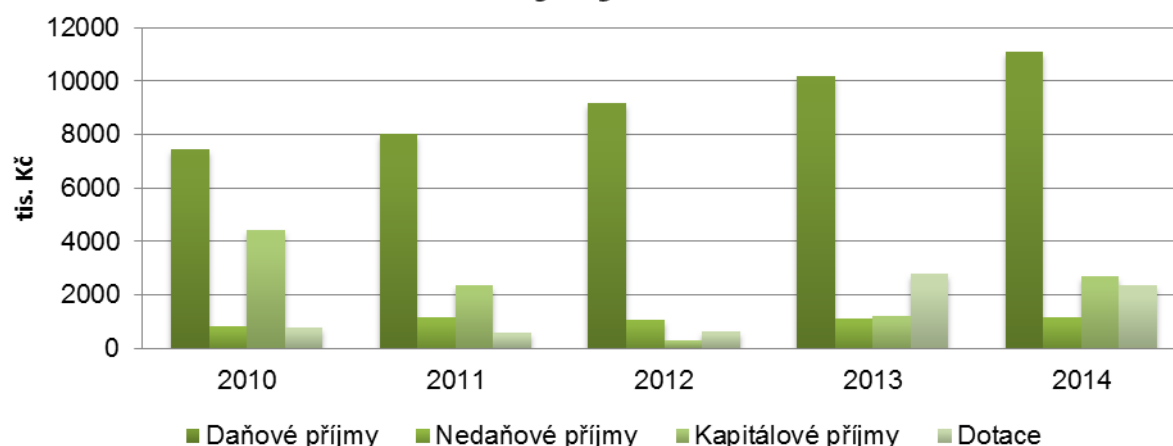


**Obr. 10: Saldo příjmů a výdajů obce v letech 2010-2014**

Zdroj: Monitor, MF ČR 2015, dostupné z <http://monitor.statnipokladna.cz/2014/>

Z grafu příjmů podle kategorií je patrné, že nejvýznamnější položku obce tvoří daňové příjmy, ale také, že obec se snaží žádat o dotace, které rovněž tvoří jednu z rozpočtových položek. Nejvýznamnější výdaje obce pak směřují na vzdělávání, silnice, místní správu a odvádění a čištění odpadních vod.

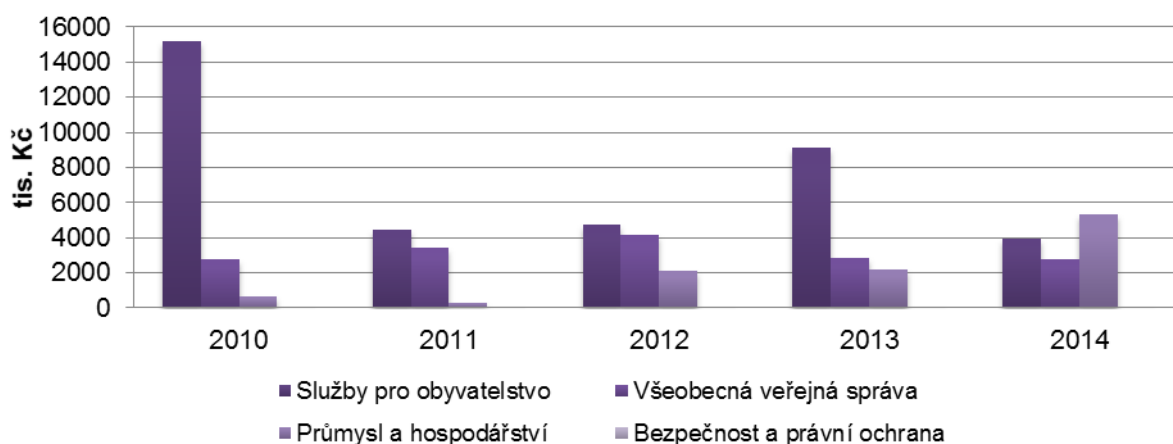
## Příjmy obce



**Obr. 11: Příjmy obce v letech 2010-2014**

Zdroj: Monitor, MF ČR 2015, dostupné z <http://monitor.statnipokladna.cz/2014/>

## Výdaje obce

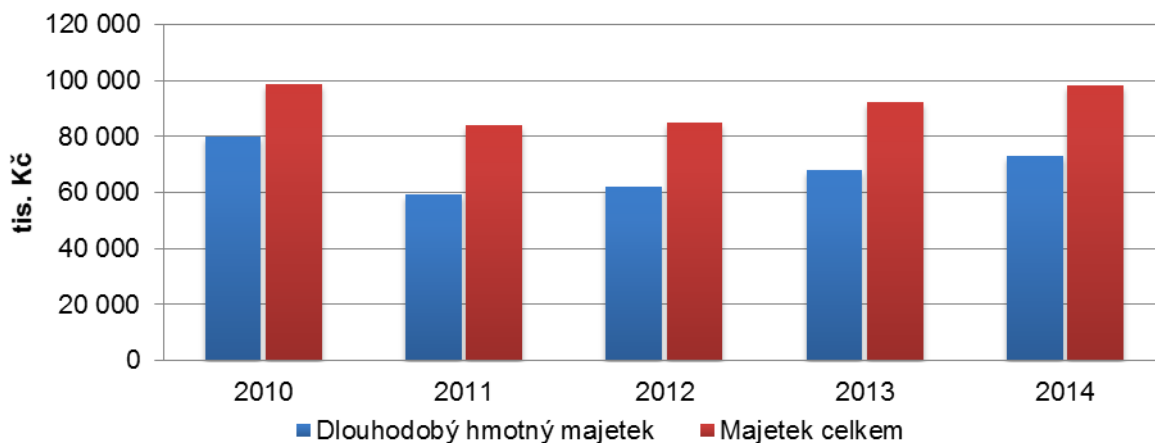


**Obr. 12: Výdaje obce v letech 2010-2014**

Zdroj: Monitor, MF ČR 2015, dostupné z <http://monitor.statnipokladna.cz/2014/>

Obec vlastní, udržuje a provozuje budovu OÚ s knihovnou a tělocvičnou, budovu ZŠ a MŠ a hostinec na návsi. Podíl dlouhodobého hmotného majetku na celkovém majetku a vývoj obou složek od roku 2010 je znázorněn v následujícím grafu:

## Majetek obce



**Obr. 13: Hodnota majetku obce v letech 2010-2014**

Zdroj: Monitor, MF ČR 2015, dostupné z <http://monitor.statnipokladna.cz/2014/>

Obec se snaží získávat další finanční zdroje (zejména nenárokové dotace). V posledních pěti letech získala obec přes 88 mil. Kč. Obci se podařilo získat následující dotace:

**Tab. 8: Nenárokové dotace obce 2011-2015**

Rok	Projekt	Výše dotace	Zdroj dotace
2011	veřejné osvětlení	150 000,00 Kč	JMK
2013	Základní škola – zateplení, výměna tepelného zdroje	2 200 000,00 Kč	OPŽP
2014	Stavba budovy MŠ, hřiště a herní prvky	7 750 000,00 Kč	ROP Jihovýchod
2015	ČOV a kanalizace Holubice	78 000 000,00 Kč	OPŽP
2015	remízek Hřeska	231 000,00 Kč	OPŽP
<b>Σ</b>		<b>88 331 000,00 Kč</b>	

Zdroj: vlastní zpracování

## Bezpečnost

### ▪ **Míra kriminality**

Kriminalita je srovnatelná s okolními obcemi. Obec spadá do obvodního oddělení Policie ČR Slavkov u Brna, kde bylo za období leden-prosinec 2014 evidováno celkem 261 trestných činů, což znamená index kriminality 120,6. Z tohoto počtu bylo 135 objasněno (objasněnost trestných činů je tedy cca 52 %). Pro srovnání, JMK má za stejné období index kriminality 233,2 a počet trestných činů 27 109, objasněných 43 %, ČR 275,3 a počet trestných činů byl 288 660, objasněných 44 %<sup>65</sup>.

### ▪ **Prevence kriminality**

Obec upozorňuje občany na možné hrozby v jejich obci, jako jsou např. podomní prodejci atd. Obec nemá vyhlášku zakazující podomní prodej v obci.

Každý rok se v obci koná akce Posezení pro seniory, kam v letošním roce byla též zařazená v rámci programu přednáška Policie ČR, která měla seniory informovat o tom, jak se zachovat v případě podomních prodejců či cizích lidí.

### ▪ **Začlenění do IZS**

Obec je začleněna do integrovaného záchranného systému.

### ▪ **Živelní ohrožení**

Obec nezaznamenává významnou hrozbu živelního ohrožení.

### ▪ **Varování občanů**

Obyvatelé jsou před nebezpečím varování prostřednictvím místního rozhlasu.

<sup>65</sup> Mapa kriminality, 2015, dostupné z <http://mapakriminality.cz/>



## Vnější vztahy a vazby obce

Obec je členem mikroregionu Ždánický les a Politaví, MAS Slavkovské bojiště, z. s. a na základě toho, že je obec součástí chráněné památkové zóny bitvy u Slavkova, je též členem společnosti Austerlitz, o.p.s.

### ▪ **DSO Ždánický les a Politaví**

Tento mikroregion se nachází v oblasti východního Brněnska, na pomezí tzv. Hanáckého Slovácka a Hané. Vznikl v roce 1996 a sdružuje celkem 27 obcí, které leží v okrese Vyškov a Hodonín. K jeho základním cílům patří především získávání finančních prostředků pro uskutečňování společných projektů, propagace svazku jako celku, vytváření společných strategických dokumentů a studií, opravy historických a církevních staveb, podpora vybudování cyklostezek či snaha o rozvoj folklórních a historických tradic<sup>66</sup>.

### ▪ **MAS Slavkovské bojiště**

Místní akční skupina (MAS) Slavkovské bojiště (dříve Za humnami) byla založena v roce 2006 a obec Holubice je jejím členem. MAS je založena na principu partnerství a spolupráce veřejného, soukromého a neziskového sektoru na místní úrovni. Místní akční skupiny tvoří zástupci obcí, místních podnikatelů, neziskových organizací a aktivní občané. Z hlediska právního postavení jsou to neziskové organizace, jejichž hlavním cílem je rozvoj a podpora regionu. Území MAS se postupně rozrostlo na území DSO Ždánický les a Politaví, Mikroregionu Roketnice, svazek obcí Mohyla míru a Mikroregion Cézava.

---

<sup>66</sup> DSO Ždánický les a Politaví, 2015, dostupné z <http://www.politavi.cz/>

## A.2 VÝCHODISKA PRO NÁVRHOVOU ČÁST

### 1. SWOT analýza

Souhrnný popis hlavních vnitřních a vnějších faktorů, které mají vliv na rozvoj obce. Vnitřními faktory jsou silné stránky, tj. pozitivní (nadprůměrné) skutečnosti a slabé stránky, tj. problémy, negativní skutečnosti, které způsobují obci problémy. Vnější faktory většinou obec nemá možnost svými silami ovlivnit; pojmenovány jsou jako příležitosti a hrozby. Výroky byly seřazeny podle důležitosti při jednávání na pracovní skupině.

Tab. 9: Silné, slabé stránky, příležitosti a hrozby v obci Holubice

SILNÉ STRÁNKY (pozitiva, rozvojové faktory)	SLABÉ STRÁNKY (negativa, problémy)
<ul style="list-style-type: none"> <li>▪ Blízkost Brna a dobrá dostupnost do spádových center s napojením na hlavní tahy (D1 a I/50)</li> <li>▪ Rapidní nárůst počtu obyvatel v důsledku migračního přírůstku</li> <li>▪ Zrekonstruovaná ZŠ a MŠ v obci</li> <li>▪ Lékař pro dospělé a děti, pošta</li> <li>▪ Vyhovující a dostačující inženýrské sítě</li> <li>▪ Bohatý spolkový život v oblasti kultury a sportu</li> <li>▪ Pozitivní index stáří, neprojevuje se trend stárnutí obyvatelstva</li> <li>▪ Podpora spolků dle možností obce</li> <li>▪ Relativně velké množství ekonomických subjektů v obci</li> <li>▪ Relativně dobrá vybavenost službami</li> <li>▪ Započaté KPÚ</li> <li>▪ Nízká nezaměstnanost, využívání VPP</li> <li>▪ Nově vybudovaná kanalizace s ČOV</li> <li>▪ Zavedené třídění odpadů</li> <li>▪ Dobré spojení veřejnou dopravou do spádových měst</li> <li>▪ Relativně dobrý stav komunikací a chodníků</li> <li>▪ Zapojení obce do komunitního plánování</li> <li>▪ Uvažované vybudování rybníka</li> <li>▪ Neustálá výstavba rodinných domů</li> </ul>	<ul style="list-style-type: none"> <li>▪ Nedostatek zeleně a odpočinkových zón</li> <li>▪ Nebezpečí na silnicích v důsledku provozu a nedodržování rychlosti</li> <li>▪ Nedostatek parkovacích míst</li> <li>▪ Nevyhovující stav kulturního zařízení</li> <li>▪ Snižující se zájem obyvatel o dění v obci</li> <li>▪ Problematika černých skládek</li> <li>▪ Velmi nízký přirození přírůstek</li> <li>▪ Málo odpadkových košů</li> <li>▪ Bez vlakové zastávky</li> <li>▪ Na některých místech chybějící chodníky, komunikace a veřejné osvětlení</li> <li>▪ Malá frekvence spojů veřejné dopravy do Vyškova a nezajíždějící spoj ke škole a zdravotnímu středisku do Slavkova u Brna</li> <li>▪ Chybějící penzion pro seniory</li> <li>▪ Pálení odpadů a trávy</li> <li>▪ Sociálně vyloučená lokalita na katastru obce – bývalý drážní domek v extravilánu obce</li> <li>▪ Brownfieldy na území obce v majetku cizích vlastníků</li> </ul>
PŘÍLEŽITOSTI	HROZBY
<ul style="list-style-type: none"> <li>▪ Využití finančních prostředků z dotačních titulů jak národních, tak i evropských</li> <li>▪ Rozvoj obce prostřednictvím MAS a svazků obcí</li> <li>▪ Potenciál pro turistiku a cykloturistiku</li> </ul>	<ul style="list-style-type: none"> <li>▪ Neustálé zvyšování hlukové zátěže a zhoršování ovzduší způsobené rostoucí intenzitou provozu na D1</li> <li>▪ Ohrožení vodní a větrnou erozí v důsledku intenzivního zemědělství</li> </ul>

- |   |
|---|
| <ul style="list-style-type: none"> <li>▪ Součást památkové zóny Slavkovského bojiště</li> <li>▪ Dostatek pozemků pro bytovou výstavbu ve vlastnictví obce a soukromých vlastníků</li> </ul> |
|---|

*Zdroj: vlastní zpracování*

## **2. Vyhodnocení dotazníkového šetření**

Na základě SWOT analýzy vyplynuly hlavní aktivity, kterými by se měla obec Holubice v budoucích letech zabývat. Obec ve spolupráci s MAS Slavkovské bojiště provedla dotazníkové šetření, jehož cílem bylo získat většinový pohled obyvatel na život v obci.

Dotazníky byly rozneseny do domovních schránek v létě 2015. K dotazníku se měl možnost vyjádřit každý člen obce od 15 let, nebyl tedy hodnocen za domácnost jako celek, ale jednotlivými členy domácností samostatně.

Z rozdaných 850 dotazníků se jich vrátilo 233, což činí 27,4 % z celkového počtu.

Na dotazník odpovídali zejména respondenti v produktivním věku (31 – 50 let). Většina respondentů se dělila mezi dvě kategorie, a to na „starousedlíky“, tj. 38,6 % dotazovaných v obci žije od narození a na občany, kteří se do obce přistěhovali před více než pěti lety (34,6 %). Respondenti uváděli nejčastěji vzdělání jako středoškolské vzdělání zakončené maturitou (35 %) a střední odborné (31,4 %) následované vysokoškolským vzděláním (17,7 %).

Odpovědi respondentů jsou zapracovány v analytické části strategického dokumentu a ve SWOT analýze. Celkově se občané stavěli k hodnocení kladně, se zájmem.

## **3. Shrnutí podkladů pro návrhovou část**

Obec Holubice patří v rámci území MAS Slavkovské bojiště mezi středně velké obce. V obci v posledních letech dochází k rapidní nárůstu počtu obyvatel, a to díky migraci a je zde nízký index stáří tzn., že dětská složka převažuje nad složkou seniorů.

V obci se nachází mateřská škola a základní škola, knihovna, tělocvična, pohostinství U kapličky a obchod s potravinami. Do obce též dojíždějí dětská lékařka a lékař pro dospělé. Dle dotazníkového šetření by občané v obci ještě uvítali nekuřáckou restauraci, cukrárnu, kavárnu, kadeřnictví, pekárnu a kvalitněji vybavenou samoobsluhu. Obec v letošním roce dokončila budování oddělené splaškové a dešťové kanalizace, je elektrifikována a plynofikována a občané jsou, dle dotazníkového šetření, s inženýrskými sítěmi spokojeni. V minulých pěti letech též byla rekonstruována základní škola a došlo k výstavbě nové třídy mateřské školy.

Problémem obce se jeví vysoký provoz na silnicích ať už přes obec, tak i kolem obce, který je spojován s hlukovou zátěží, dále pak chybějící chodníky v některých úsecích, nedostatek parkovacích ploch, nedostatek zeleně a odpočinkových ploch a též občané uváděli nevyhovující sousedské vztahy. Z analýzy též vyplynul problém nedostatečného zájmu občanů o dění v obci.

Obec je členem DSO Ždánický les a Politaví, MAS Slavkovské bojiště a na základě toho, že je obec součástí chráněné památkové zóny bitvy u Slavkova, je též členem společnosti Austerlitz, o.p.s.

## B. NÁVRHOVÁ ČÁST

### B.1 STRATEGICKÁ VIZE

Dlouhodobá vize zachycuje představu o budoucnosti obce, jak se bude obec měnit a rozvíjet. Strategická vize obce je definována zejména na základě výsledků a závěrů předchozích bodů analytické části a také na základě jednání pracovní skupiny. Naplnění vize bude dosaženo realizací tohoto Programu rozvoje obce a následně na něj navazujících dokumentů stejného charakteru.

#### Vize obce Holubice

**Holubice jsou rozvinutá obec s dobrou dostupností na hlavní trasy a poskytuje příjemné prostředí pro život jak pro současnou, tak i budoucí generaci. Obec má zajištěnou kvalitní infrastrukturu a nabízí bohatý spolkový život s dostatkem odpočinkových zón, jež zajišťují plnohodnotné trávení volného času.**

### B.2 PROGRAMOVÉ CÍLE

Programové cíle stanovují, čeho chce obec Holubice dosáhnout realizací svého programu rozvoje. Časově se váží k platnosti dokumentu, tj. pro obec Holubice jsou formulovány na období 5 let (2016–2021). Programové cíle jsou stanoveny na základě definovaných problémů i potřeb občanů obce a mají vyjadřovat žádoucí stav obce, kterého by mělo být dosaženo do konce platnosti tohoto dokumentu. Některé aktivity jsou s ohledem na jejich důležitost zařazeny v tomto PRO, avšak pro nedostatek finančních prostředků na jejich realizaci zůstávají v tzv. Zásobníku projektů, viz Příloha č. 3.

**Tab. 10: Programové cíle, opatření aktivity**

CÍL	OPATŘENÍ	AKTIVITA
<b>1. Zlepšit infrastrukturu obce Holubice</b>	1.1 Zlepšení technické a dopravní infrastruktury a bezpečnosti obce	1.1.1 Dobudování silnice od bytovek ke kostelu
		1.1.2 Dobudování chybějících chodníků
		1.1.3 Údržba a opravy stávajících chodníků
		1.1.4 Opravy a doplnění veřejného osvětlení
		1.1.5 Doplnění dopravně-bezpečnostních prvků
		1.1.6 Jednání s KORDIS o průjezdnosti autobusu 602 o víkendu přes obec

<b>2. Zkvalitnění společenského vyžití obyvatel obce Holubice</b>	2.1 Podpora kultury, sportu a společenského života obyvatel	1.1.7 Pasport dopravního značení
		2.1.1 Podpora spolkové činnosti
		2.1.2 Zachování stávajících kulturních a sportovních aktivit a rozšíření o nové
		2.1.3 Výměna kotlů v kulturním středisku a restauraci
		2.1.4 Otevření školního hřiště veřejnosti a zajištění sociálního zázemí
<b>3. Zvýšit kvalitu života v obci Holubice</b>	3.1 Revitalizace zeleně a prostranství	3.1.1 Údržba a výsadba zeleně
		3.1.2 Vytvoření nových odpočinkových zón
	3.2 Protihluková a protierozní opatření	3.2.1 Dokončení KPÚ
		3.2.2 Výsadba izolační zeleně
	3.3. Zlepšení třídění odpadu	3.3.1 Doplnění odpadkových košů a košů na psí exkrementy
		3.3.2 Osvěta a informovanost o ŽP

Zdroj: vlastní zpracování

### B.3 OPATŘENÍ A AKTIVITY

Opatření obce jsou definována jako zásadní úkoly k naplnění stanovených programových cílů a formulují přístup k řešení jednotlivých témat. Odvíjí se od programových cílů a mají střednědobý charakter, předpoklad jejich realizace je v celém návrhovém období tohoto dokumentu nebo ve stanoveném kratším časovém úseku. Jednotlivá opatření jsou pak naplňována prostřednictvím realizace konkrétních rozvojových aktivit.

Důležitost neboli prioritace je stanovena na základě porovnání významové důležitosti. Je třeba si uvědomit, co se musí udělat určitě v nejbližší době a s čím je možno počkat a na základě toho určit pořadí u jednotlivých aktivit ve formě důležitá (1), střední (2), nízká (3).

#### Opatření 1.1 Zlepšení technické a dopravní infrastruktury a bezpečnosti obce

Název aktivity	Důležitost	Termíny	Odpovědnost	Náklady	Zdroje financování
<b>Dobudování silnice od bytovek ke kostelu</b>	1	2016	Mirror, obec	1 mil.	vlastní
Komentář: vyřešením této komunikace bude vytvořen ucelený okruh obcí					
<b>Dobudování chybějících chodníků</b>	1	2016-2017	obec		Vlastní + dotace
Komentář: 2016 bude zkompletována projektová dokumentace, 2017 – realizace, zhruba přes kilometr chodníku V případě komplexnějšího pojetí možné financování přes MAS. - zatím nelze stanovit celkové náklady					
<b>Údržba a opravy stávajících chodníků</b>	2	průběžně	obec		Vlastní + dotace
Komentář: Nelze stanovit celkové náklady.					
<b>Opravy a doplnění</b>	2	průběžně	obec		Vlastní +

<b>veřejného osvětlení</b>		ě			dotace
Komentář: Zatím nelze stanovit celkové náklady.					
<b>Doplnění dopravně- bezpečnostních prvků</b>	1	Průběžn ě	Obec, SÚS		vlastní
Komentář: v souvislosti s dobudováním chodníků, kdy by měly vzniknout min. dva přechody a na místních komunikacích by měly být umístěny příčné prahy. V případě komplexnějšího pojetí možné financování přes MAS. - zatím nelze stanovit celkové náklady					
<b>Jednání s KORDIS o průjezdnosti autobusu 602 o víkendů přes obec</b>	2	2016	Obec, Kordis		Vlastní
Komentář: Provozba na aktivitu: <i>Strategie rozvoje mikroregionu Ždánický les a Poltaví pro období 2014-2020</i> – aktivita A.3.1 Společné vyjednávání o zajištění vyhovující dopravní obslužnosti - zatím nelze stanovit celkové náklady akce					
<b>Pasport dopravního značení</b>	1	2016	Obec		Vlastní
Komentář: na základě pasportu budou řešeny dopravně bezpečnostní prvky a příčné prahy. Zatím nelze stanovit celkové náklady.					

### Opatření 2.1 Podpora kultury, sportu a společenského života

<b>Název aktivity</b>	<b>Důležitost</b>	<b>Termíny</b>	<b>Odpovědnost</b>	<b>Náklady</b>	<b>Zdroje financování</b>
<b>Podpora spolkové činnosti</b>	2	průběžn ě	Obec		Vlastní
Komentář: Nelze stanovit celkové náklady.					
<b>Zachování stávajících kulturních a sportovních aktivit a rozšíření o nové</b>	2	průběžn ě	Obec, spolky		Vlastní
Komentář: Nelze stanovit celkové náklady.					
<b>Výměna kotlů v kulturním středisku a restauraci</b>	2	2016	Obec		Vlastní
Komentář: Zatím nelze stanovit celkové náklady.					
<b>Otevření školního hřiště veřejnosti a zajištění sociálního zázemí</b>	3	Do 2021	Obec, ZŠ		Vlastní
Komentář: Nelze stanovit celkové náklady.					

### Opatření 3.1 Revitalizace zeleně a prostranství

<b>Název aktivity</b>	<b>Důležitost</b>	<b>Termíny</b>	<b>Odpovědnost</b>	<b>Náklady</b>	<b>Zdroje financování</b>
<b>Údržba a výsadba zeleně</b>	2	průběžn ě	Obec		Vlastní + dotace
Komentář: Nelze stanovit celkové náklady.					
<b>Vytvoření nových odpočinkových zón</b>	2	průběžn ě	Obec		Vlastní + dotace
Komentář: Nelze stanovit celkové náklady akce.					

### Opatření 3.2 Protihluková a protierozní opatření

<i>Název aktivity</i>	<i>Důležitost</i>	<i>Termíny</i>	<i>Odpovědnost</i>	<i>Náklady</i>	<i>Zdroje financování</i>
<b>Dokončení KPÚ</b>	1	2021	Obec, Pozemkový úřad		Stát
Komentář: Nelze stanovit celkové náklady akce.					
<b>Výsadba izolační zeleně</b>	2	Do 2021	Obec		Vlastní + dotace
Komentář: Nelze stanovit celkové náklady.					

### Opatření 3.3 Zlepšení třídění odpadu

<i>Název aktivity</i>	<i>Důležitost</i>	<i>Termíny</i>	<i>Odpovědnost</i>	<i>Náklady</i>	<i>Zdroje financování</i>
<b>Doplnění odpadkových košů a košů na psí exkrementy</b>	3	průběžn ě	Obec		Vlastní
Komentář: Nelze stanovit celkové náklady.					
<b>Osvěta a informovanost o ŽP</b>	3	průběžn ě	Obec, spolky		Vlastní
Komentář: Nelze stanovit celkové náklady.					





evropský  
sociální  
fond v ČR



EVROPSKÁ UNIE



OPERAČNÍ PROGRAM  
LIDSKÉ ZDROJE  
A ZAMĚSTNANOST



MINISTERSTVO  
PRO MÍSTNÍ  
ROZVOJ ČR

PODPORUJEME  
VAŠI BUDOUCNOST  
www.esfcr.cz

## **B.4 PODPORA REALIZACE PROGRAMU**

Pro úspěšnou realizaci PRO Holubice je důležité se do budoucna zaměřit především na efektivní spolupráci jednotlivých aktérů, a to konkrétně obce, spolků, občanů i subjektů vně obce. Na základě tohoto programu bude obec postupně realizovat všechny prakticky a finančně realizovatelné záměry, a to se zohledněním určených priorit k jednotlivým záměrům.

Před realizací budou jednotlivé projekty konkretizovány, ať už z hlediska projekčního, vyžaduje-li to daný záměr, tak z hlediska finančního a časového.

### ***Zajištění řízení a naplňování Programu rozvoje obce Holubice***

Zajišťování naplňování programu bude mít na starosti zastupitelstvo obce v čele se starostou. Zastupitelstvo obce koordinuje všechny činnosti spojené s administrativní podstatou činností spojenou s naplňováním a aktualizací programu. Zodpovídá za dodržení harmonogramu vyhodnocování a monitoring. Zodpovídá za zpřístupnění dokumentů a vypořádání připomínek a podnětů, které se v průběhu platnosti programu vyskytnou. Zodpovídá za přípravu aktualizací, souhrnů, zpráv a dalších podkladů v návaznosti na využití programu. Podílí se na zajištění dodržování harmonogramu a přípravě podkladů pro vyhodnocování. Zajišťuje sběr podkladů pro monitoring programu.

### ***Zpřístupnění dokumentu***

Dokument bude zveřejněn na internetových stránkách obce a zároveň bude k nahlédnutí, případně i k zapůjčení v listinné podobě na obecním úřadě.

### ***Monitoring a hodnocení plnění programu***

Plnění strategie bude kontrolováno průběžně, bude vyhodnoceno, do jaké míry byly naplánované záměry skutečně realizovány či z jakých důvodů případně realizovány být nemohly. Současně budou případně přehodnoceny jednotlivé záměry z hlediska možnosti a potřeby jejich realizace a bude také zkontrolováno nastavení priorit záměrů.

Přehodnocení mohou předcházet doplňující dotazníková šetření, které zaktualizují názor veřejnosti na jednotlivé aspekty života v obci a vyhodnotí dosavadní plnění strategie a budou sloužit jako zpětná vazba pro vyhodnocení, zda se řešené aspekty života v obci zlepšily či nikoli.

## SEZNAM TABULEK

Tab. 1: Vývoj pohybu obyvatelstva a jeho počet v letech 2003-2014.....	7
Tab. 2: Věkové poměry v obci v roce 2014.....	9
Tab. 3: Obyvatelstvo ve věku 15 a více dle nejvyššího ukončeného vzdělání .....	10
Tab. 4: Hospodářská činnost za rok 2014.....	14
Tab. 5: Nabídka služeb v obci Holubice v roce 2015 .....	16
Tab. 6: Míra nezaměstnanosti v obci v letech 2007-2014.....	20
Tab. 7: Druhy pozemků .....	34
Tab. 8: Nenárokové dotace obce 2011-2015.....	40
Tab. 9: Silné, slabé stránky, příležitosti a hrozby v obci Holubice .....	42
Tab. 10: Programové cíle, opatření aktivity.....	45

## SEZNAM OBRÁZKŮ

Obr. 1: Umístění obce na mapě.....	5
Obr. 2: Vývoj počtu obyvatelstva v letech 1991-2014 .....	8
Obr. 3: Vývoj přirozeného, migračního a celkového přírůstku v letech 2003-2014.....	9
Obr. 4: Obyvatelstvo podle věkových kategorií v letech 2006-2014.....	10
Obr. 5: Rozdělení ekonomických subjektů dle počtu zaměstnanců.....	15
Obr. 7: Intenzita silničního provozu v obci Holubice.....	23
Obr. 8 : Bytová výstavba v obci Holubice v období 1998-2014 .....	27
Obr. 9: Výdaje na vzdělávání.....	30
Obr. 10: Saldo příjmů a výdajů obce v letech 2010-2014.....	38
Obr. 11: Příjmy obce v letech 2010-2014.....	38
Obr. 12: Výdaje obce v letech 2010-2014.....	39
Obr. 13: Hodnota majetku obce v letech 2010-2014.....	39

## SEZNAM PŘÍLOH

Příloha č. 1 .....	51
Příloha č. 2 .....	52
Příloha č. 3.....	53
Příloha č. 4.....	53

## C. PŘÍLOHY

### PŘÍLOHA Č. 1

Rozdělení obcí území MAS Slavkovské bojiště podle velikosti:

	Velikostní kategorie
Malé obce	do 799
Středně velké obce	800-1499
Velké obce	1500 a více

### Obce MAS Slavkovské bojiště

Obec	Počet obyvatel k 31. 12. 2014	Index stáří	Obec	Počet obyvatel k 31. 12. 2014	Index stáří
Blažovice	1186	87,4	Nížkovice	696	121,4
Bošovice	1201	90,2	Otmarov	301	56,9
Bučovice	6482	117,3	Otnice	1515	91,8
Heršpice	783	70,3	Podolí	1392	89,4
Hodějnice	934	131,6	Ponětovice	413	87,7
Holubice	1058	77,7	Požořice	2251	93,3
Hostěrádky- Rešov	846	123,2	Prace	942	100,6
Hrušky	768	103,1	Rašovice	664	90,4
Jířkovice	876	97,9	Sivice	1051	98,8
Kobeřice u Brna	698	83	Slavkov u Brna	6456	104,1
Kobylnice	1057	93,2	Sokolnice	2336	87,5
Kojátky	307	142,9	Šaratice	1015	100,6
Kovalovice	631	124	Telnice	1542	89,9
Křenovice	1912	95,8	Těšany	1216	93,6
Křižanovice	769	109,1	Tvarožná	1290	107,0
Lovčičky	648	96,5	Újezd u Brna	3238	120,3
Měnín	1856	73,4	Vážany nad Litavou	712	100,9
Milešovice	684	100,9	Velatice	683	83,2
Mokrá-Horákov	2745	111,2	Velešovice	1254	78,9
Mouřínov	471	105,4	Viničné Šumice	1283	73,9
Moutnice	1179	105,5	Zbýšov	617	48,1
Němčany	782	103,0	Žatčany	800	98,5
Nesvačilka	322	125			

Zdroj: Veřejná databáze, ČSÚ, 2015, dostupné z [www.czso.cz](http://www.czso.cz); vlastní výpočty

## PŘÍLOHA Č. 2

Míra nezaměstnanosti						
Obec	2007	2008	2009	2010	2011	2014
Bošovice	5,20%	3,10%	6,00%	6,20%	6,60%	4,50%
Bučovice	5,40%	6,50%	12,20%	9,70%	10,70%	7,50%
Dambořice	7,70%	6,80%	14,30%	13,00%	9,30%	7,00%
Heršpice	4,40%	4,40%	12,70%	11,10%	7,30%	5,00%
Hodějvice	3,50%	4,00%	7,70%	7,20%	7,20%	4,10%
Holubice	4,10%	3,30%	9,30%	8,00%	6,70%	4,50%
Hostěrádky-Rešov	2,70%	3,60%	9,30%	10,40%	7,40%	4,60%
Hrušky	2,70%	3,70%	12,30%	9,60%	6,40%	4,10%
Kobeřice u Brna	5,10%	5,50%	12,70%	13,60%	13,60%	7,10%
Kojátky	5,80%	11,00%	15,60%	12,30%	9,10%	8,20%
Křenovice	3,40%	4,10%	9,10%	9,30%	9,00%	5,30%
Křižanovice	4,20%	4,00%	11,10%	9,80%	9,50%	5,50%
Letonice	5,10%	4,20%	9,10%	9,80%	10,10%	5,80%
Lovčičky	2,80%	2,80%	11,30%	9,70%	8,90%	6,20%
Milešovice	4,90%	5,60%	8,20%	13,10%	12,10%	5,30%
Mouřínov	8,60%	11,40%	17,10%	15,70%	15,70%	10,70%
Němčany	5,50%	3,60%	7,70%	7,40%	8,50%	5,70%
Nížkovice	4,00%	5,50%	13,20%	12,90%	10,40%	8,20%
Otnice	3,60%	2,10%	6,20%	8,20%	7,00%	4,40%
Rašovice	6,60%	9,40%	12,00%	11,10%	12,00%	7,10%
Slavkov u Brna	3,80%	3,90%	7,50%	7,70%	7,30%	5,00%
Šaratice	5,50%	5,70%	10,40%	11,20%	11,20%	7,00%
Uhřice	7,70%	10,30%	14,50%	15,40%	13,70%	10,90%
Vážany nad Litavou	7,10%	9,10%	10,70%	11,00%	8,80%	6,50%
Velešovice	4,00%	5,90%	12,40%	10,90%	11,30%	4,30%
Zbýšov	5,40%	2,50%	6,40%	6,90%	5,90%	5,10%
Ždánice	9,80%	7,70%	14,20%	14,40%	11,60%	7,90%
<b>průměr</b>	<b>5,13%</b>	<b>5,54%</b>	<b>10,86%</b>	<b>10,58%</b>	<b>9,53%</b>	<b>6,20%</b>

<b>celkový průměr 2007-2011 za území</b>	<b>8,33%</b>
<b>celkový průměr 2007-11, 2014 za území</b>	<b>7,97%</b>

Zdroj: Portál zaměstnanosti MPSV, dostupné z <http://portal.mpsv.cz/sz>, data k 31. 12. daného roku, vlastní výpočty

### PŘÍLOHA Č. 3

#### Zásobník projektů

<i>Název aktivity</i>	<i>Důležitost</i>	<i>Termíny</i>	<i>Odpovědnost</i>	<i>Náklady</i>	<i>Zdroje financování</i>
<b>Revitalizace kulturního zařízení</b>					
Komentář:					
<b>Vytvoření klidové zóny podle tratě na Křenovice</b>					
Komentář: tenisový kurt, dráha pro kola, lavičky, herní prvky					
<b>Vybudování rybníka</b>					
Komentář:					
<b>Úprava kabin na hřišti</b>					
Komentář: jejich odizolování, oprava sociálního zařízení, zastřešení terasy					
<b>Výstavba parkovacích ploch</b>					
Komentář:					
<b>Rozšíření hřbitova</b>					
Komentář:					
<b>Snižování energetické náročnosti provozu budov v majetku obce</b>					
Komentář:					

### PŘÍLOHA Č. 4

#### Dotazníkové šetření