




Program rozvoje obce

Hrušky

na období 2016-2021



listopad 2015

OBSAH

ÚVOD.....	4
A. ANALYTICKÁ ČÁST.....	5
A.1 Charakteristika obce.....	5
1. Území.....	5
Poloha obce.....	5
Historické souvislosti.....	6
2. Obyvatelstvo.....	8
Demografická situace.....	8
Věkové složení obyvatel.....	10
Vzdělanostní struktura.....	11
Sociální situace v obci.....	12
Spolková, osvětová a informační činnost.....	12
3. Hospodářství.....	15
Ekonomická situace.....	15
Trh práce.....	19
4. Infrastruktura.....	20
Technická infrastruktura.....	20
Dopravní infrastruktura.....	23
Dopravní obslužnost.....	26
5. Vybavenost.....	27
Bydlení.....	27
Školství a vzdělávání.....	29
Zdravotnictví.....	32
Sociální péče.....	33
Kultura.....	34
Sport a volnočasové aktivity.....	36
6. Životní prostředí.....	37
Stav životního prostředí.....	37
Ochrana životního prostředí.....	39
7. Správa obce.....	39
Obecní úřad a kompetence obce.....	39
Hospodaření a majetek obce.....	39
Bezpečnost.....	42

Vnější vztahy a vazby obce	44
A.2 Východiska pro návrhovou část	46
1. SWOT analýza.....	46
2. Vyhodnocení dotazníkového šetření	47
3. Shrnutí podkladů pro návrhovou část.....	47
B. NÁVRHOVÁ ČÁST.....	49
B.1 Strategická vize.....	49
B.2 Programové cíle	49
B.3 Opatření a aktivity	51
B.4 Podpora realizace programu.....	57
C. PŘÍLOHY.....	59

ÚVOD

Základním plánovacím dokumentem obce, zakotveným v zákoně č. 128/2000 Sb., o obcích, je program rozvoje obce. Jde o hlavní nástroj řízení rozvoje obce. Smyslem tvorby bylo na základě popsání situace v obci, názoru občanů a diskuse pracovní skupiny formulovat představy o budoucnosti obce včetně navržení aktivit, které pomůžou tyto představy dosáhnout. Tento dokument byl vytvářen v druhé polovině roku 2015 na období let 2016–2021. Hlavním řešitelem za obec byl starosta Jan Kauf, další členové realizačního týmu byli místostarostka Ivana Holoubková a členové zastupitelstva Kamila Cenková, Miroslav Fraňo, Ing. Svatava Horáčková, Jaroslava Randýsková a Vojtěch Štefan.

Do procesu tvorby PRO byla také zapojena veřejnost, která se formou dotazníkového šetření podílela na formování výsledné podoby tohoto dokumentu. Dále měli občané Hrušek příležitost dokument připomínkovat v průběhu tvorby, pracovní verze byla zveřejněna k připomínkování na úřední desce, na stránkách obce a bylo uskutečněno veřejné projednání strategie na zasedání zastupitelstva.

Na analyticko-metodickém vedení se podíleli pracovníci MAS Slavkovské bojiště, z.s.:

Dana Adamcová

Hana Tomanová

Vladislava Vaněčková

Dokument Program rozvoje obce Hrušky na období let 2016–2021 byl zpracován díky projektu „Elektronická metodická podpora tvorby rozvojových dokumentů obcí“ (CZ.1.04/4.1.00/62.00008), jehož nositelem bylo Ministerstvo pro místní rozvoj ČR.

Program rozvoje obce byl schválen zastupitelstvem obce dne 25. 1. 2016, usnesením č. 4/17.

A. ANALYTICKÁ ČÁST

A.1 CHARAKTERISTIKA OBCE

1. Území

Poloha obce

Hrušky jsou poměrně malou zemědělskou obcí, nacházejí se v předhůří Ždánického lesa, jihozápadním směrem od Slavkova u Brna a severovýchodním směrem od městečka Šaratice. Obec leží v okrese Vyškov v Jihomoravském kraji a spadá pod obec s rozšířenou působností Slavkov u Brna, od níž jsou Hrušky vzdáleny asi 5 km, od krajského města Brna 23 km. Sousedí s katastry obcí Křenovice, Zbýšov, Šaratice, Milešovice a Vážany nad Litavou. Obec má jen jednu část, jež se rozkládá na katastrálním území o výměře 546 ha u soutoku řeky Litavy a říčky Rakovec v nadmořské výšce 199 m n. m. U jižního okraje obce jsou vybudovány dva malé rybníky. Jižním směrem od obce se rozprostírá malý les, v ostatních směrech je obec obklopena poli. Hruškami prochází značená trasa lokální cyklostezky¹.

Obec je převážně obklopena zemědělskou půdou. Severní částí katastru obce protékají oba jmenované toky, v katastru obce se nacházejí také dvě studánky.

K památkám patří nová kaple, uvnitř s replikou sochy Hrušecké Madony z r. 1340. Severní hranici katastru protíná hranice historického území Slavkovského bojiště, asi 5 km od obce leží památník padlých v napoleonských válkách – Mohyla míru².

V současné době žije v Hruškách více než 760 obyvatel ve 254 domech. Počet obyvatel se v posledních letech pozvolna zvyšuje.



Obr. 1: Umístění obce na mapě

Zdroj: maps.google.cz

¹ Hrušky, dostupné na www.turistika.cz

² Informace o obci, dostupné na www.obec-hrusky.cz

Historické souvislosti

První písemná zmínka o obci, později zvané Hrušky, pochází z roku 1294. Hrušky – roku 1305 uváděné pod jménem Pyrbaum, Pyrbom a také Pirpom, v roce 1317 se objevuje název Pyrpaums, v roce 1361 už Hrusky, přesto i nadále Pyrpaum, a konečně 1376 Hruska. Jak uvádějí knihy, patřily Hrušky ve 13. století pánům z Deblína.

Ve 13. st. byly Hrušky državou Ratibora z Deblína a po něm jeho staršího syna Archléba. Ve 14. st. patřily hned několika majitelům a posléze se rozdělily na dva díly. Větší díl náležel řádu johanitů (Křižovníkům u sv. Jana na Starém Brně). Později se řád nazýval „maltézským“ podle ostrova Malty, který mu císař Karel V. daroval roku 1530. Dosud se této části Hrušek říká „křižácká“.

Hrušky byly velmi zpustošeny husitskými válkami a rovněž trpěly častým střídáním majitelů a jejich spory o majetek.

Roku 1790 bylo v Hruškách 35 domů a dvůr (obyvatelů i s dílem slavkovským 417), roku 1834 měl tento díl jednašedesát domů a 321 obyvatel. Tehdy tu byl panský dvůr, pivovar (stával na kopci za Litavou, kde se říká na Pivovárku), hostinec a palírna (v nynějším čísle 78, původně tu byla olejárna, která patřila rolníku Josefu Pospíšilovi).

Před zrušením poddanství spravoval obec rychtář, purkmistr a konšelé (starší a přísežní).

I poddaní křižáckého dílu měli svého rychtáře, purkmistra a 2 starší, i vlastní obecní pečeť (ze 17. století).



Obr. 2: Obecní pečeť dílu křižáckého ze 17. století

Zdroj: Historie Hrušek, Jana Štefanová, dostupné na www.obec-hrusky.cz

Díl slavkovský byl ve svých počátcích také dělen na různě velké části patřící mnoha majitelům. Také poddaní tohoto dílu tvořili obec, měli vlastní správu a obecní pečeť (uvádí se také ze 17. století).



Obr. 3: Obecní pečeť dílu slavkovského ze 17. století

Zdroj: Historie Hrušek, Jana Štefanová, dostupné na www.obec-hrusky.cz

Když bylo poddanství zrušeno (1848), spojily se oba díly r. 1850 v jednu politickou a katastrální obec. Prvním společným starostou obou dílů Hrušek byl Ondřej Babušík (1850 - 1857). Po něm dále působili: František Novotný (1859 – 67), Josef Lábr (1871 – 73 a 1887 - 91), Jan Kuba (1873 – 87 a 1891 – 94), Raimund Fuxa (1901 – 1910, od roku 1911 Vojtěch Štefan. Do července 1919 spolu se starostou obec spravovali ještě 3 radní a 14 výborů.

V roce 1900 bylo v obci 148 domů, 782 obyvatelé Češi - katolíci a 4 Němci – židé. O deset let později (r. 1910) se vesnice rozrostla na 167 domů a 870 obyvatel.

V roce 1902 byla zřízena jednota pro vystavění a vyzdobení kaple P. Marie. Z majetku tohoto sdružení byla v roce 1914 opravena. Ve věži kaple byly do roku 1917 dva zvony: sv. Jan Nepomucký, který sem byl přenesen z bývalé zvonice a který byl ulit brněnským zvonařem Klementem Stechrem. Druhý zvon pocházel z roku 1878 a není známo jeho jméno ani zhotovitel. Rovněž neznámého původu a doby je kaplička stojící při silnici k Šaraticím, v níž dříve býval obraz sv. Františka Serafínského, který je nyní uložen na radnici.

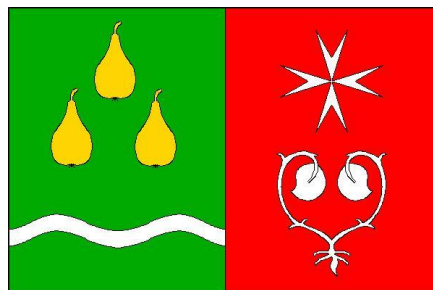
V roce 1920 bylo při obci 492,03 ha polí, 9,74 ha luk, 7,48 ha zahrad a 14,51 ha pastvin. Dodnes více či méně známe jména obecních tratí (běžným užíváním byly pozměněny): Dolní louky (dnes Na loukách), Záhumenice, Zapodsedky (dnes Podsedky), Horalky, U vážanského mlýna, Malý rozvis, Velký rozvis (dnes Rozvize), Zaplotky (dnes Záplotčí), Dolní a Vrchní záhoří, Trávníky, Hosnose, Zadní díly, V naloších (dnes Nálochy), Žleby, Kříb, Voklouček.

Cihelny stávaly „U chaloupek“ a „Pod vinohrady“. Tuto nechal vystavět r. 1817 lékárník Ferdinand Holl ze Slavkova. Cihelna u silnice k Vážanům postavená v roce 1911 patřila zdejšímu rolníku Albinu Veselkovi.

Poštou patřily Hrušky v roce 1920 do Křenovic, zato zdravotní obvod Křenovice – Hrušky měl sídlo lékaře v Hruškách³.

Vlajka obce

List tvoří dva svislé pruhy, zelený a červený. V zeleném pruhu tři (1,2) žluté hrušky nad bílým vlnitým pruhem širokým jednu dvacetinu šířky listu a vzdáleným jednu pětinu šířky listu od dolního okraje. V červeném pruhu maltézský kříž nad vykořeněnými lekny, vše bílé. Poměr šířky k délce listu je 2:3⁴.



Obr. 4 Vlajka obce Hrušky

Zdroj: Vlajka obce Hrušky, dostupné na www.wikipedia.org

2. Obyvatelstvo

Demografická situace

Hrušky se počtem obyvatel řadí mezi malé obce v rámci území MAS. Velikost obce byla určena na základě srovnání s ostatními členskými obcemi MAS Slavkovské bojiště a jejich následným rozdělením do kategorií podle počtu obyvatel na malé, střední a velké obce (viz Příloha č. 1). V obci žilo k 31. 12. 2014 celkem 768 obyvatel, z toho 368 mužů a 400 žen. Průměrný věk občanů je 41,3 let⁵. Za posledních dvacet let počet obyvatel v obci spíše stagnoval a až v posledních letech se v obci projevoval mírný nárůst, avšak s opětovným poklesem na konci sledovaného období.

Tab. 1: Vývoj pohybu obyvatelstva a jeho počet v letech 2003-2014

	Narození	Zemřelí	Přistěhovalí	Vystěhovalí	Přírůstek přirozený	Přírůstek migrační	Přírůstek celkový	Stav k 31.12.
2003	8	5	19	13	3	6	9	740
2004	5	6	23	17	-1	6	5	745
2005	8	5	10	17	3	-7	-4	741
2006	9	7	22	21	2	1	3	744
2007	12	12	30	22	-	8	8	752
2008	11	6	22	6	5	16	21	773
2009	6	4	9	15	2	-6	-4	769
2010	12	5	17	23	7	-6	1	770
2011	10	6	21	20	4	1	5	771
2012	9	9	25	14	-	11	11	782

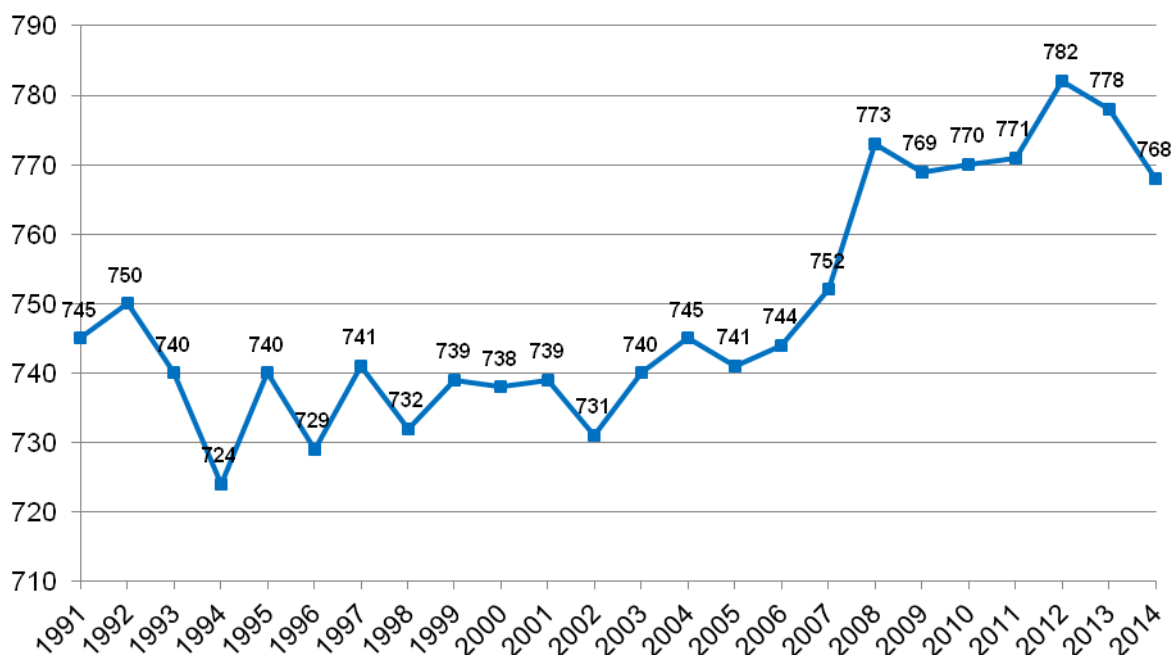
³ Historie obce, dostupné na www.obec-hrusky.cz

⁴ Vlajka obce Hrušky, dostupné na www.wikipedia.org

⁵ Veřejná databáze, ČSÚ, 2015, dostupné na www.czso.cz

2013	10	10	13	17	-	-4	-4	778
2014	8	8	10	20	-	-10	-10	768

Zdroj: Veřejná databáze, ČSÚ 2015, dostupné na www.czso.cz



Obr. 5: Vývoj počtu obyvatelstva v letech 1991-2014

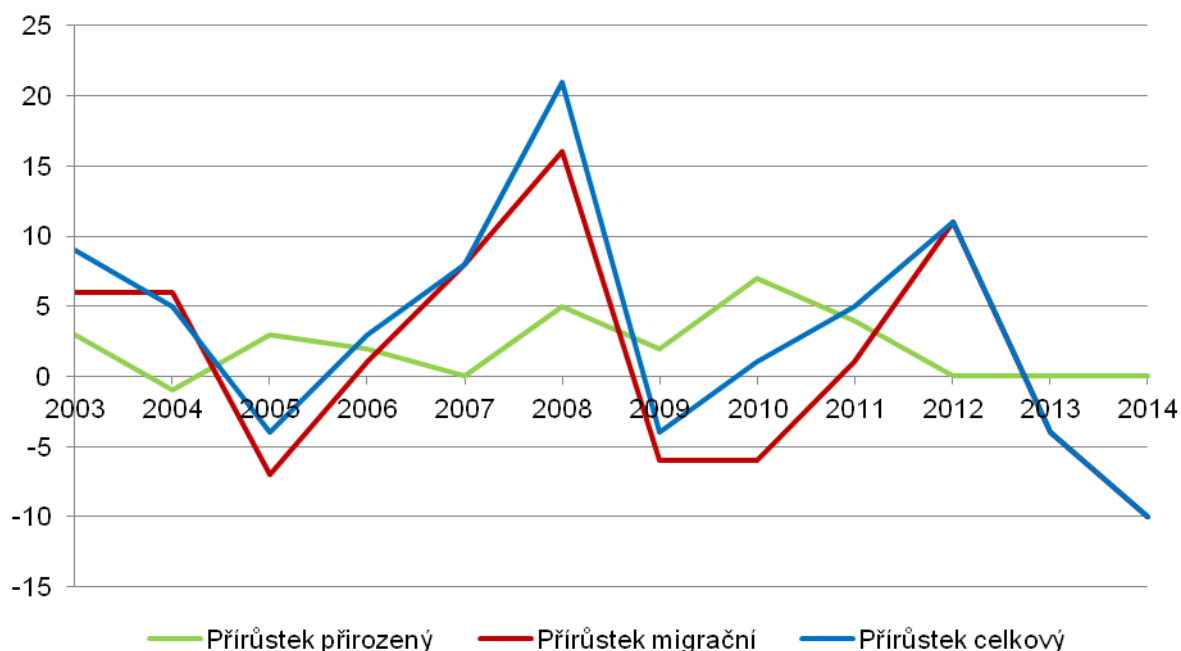
Zdroj: Veřejná databáze, ČSÚ 2015, dostupné na www.czso.cz

Rozvoj obce je spjat s migrací obyvatelstva, a to především z krajského města Brna. Obec vykazuje kolísající hodnoty přírůstků, ty pravděpodobně závisí jednak na poměru stárnoucí populace a nízké porodnosti, rovněž pak na územním plánu a výstavbě v obci. Přirozený přírůstek za celé období 2003-2014 tvoří v součtu 25 obyvatel, u migračního přírůstku jde o 16 osob. Přirozený přírůstek obyvatelstva v obci převyšuje migrační přírůstek, což je v rámci okresu poměrně neobvyklý úkaz. Lze usuzovat, že v získaných statistických údajích se odráží snaha obce naplňovat rozvojový program z roku 2011, mezi jehož cíle patří podpora výstavby pro mladé rodiny.

Vztah jednotlivých druhů přírůstku

Závislost celkového přírůstku na migračním přírůstku je významným ukazatelem při analýze budoucího vývoje celkového přírůstku v obci. Migrační přírůstek se na rozdíl od přirozeného přírůstku dá kvalifikovaně odhadnout v závislosti na rozvojových plánech obce. Přirozený přírůstek pak doplňuje celkový obrázek o situaci v obci. Vztah mezi těmito ukazateli od roku 2003 je pro větší názornost ještě převedena do grafu. Z něj je patrné, že hodnoty celkového přírůstku velmi významně kopírují hodnoty migračního přírůstku především v letech, kdy

dochází k větším výkyvům v počtu obyvatel. V posledních letech se v obci projevuje nulový přirozený přírůstek a záporný migrační přírůstek.



Obr. 6: Vývoj přirozeného, migračního a celkového přírůstku v letech 2003-2014

Zdroj: Veřejná databáze, ČSÚ 2015, dostupné na www.czso.cz

Věkové složení obyvatel

Věkové poměry v území vyjadřuje index stáří, tedy počet obyvatel ve věku 65 a více let na 100 osob ve věku 0–14 let, který vypovídá o tom, zdali na daném území dochází ke stárnutí obyvatelstva. Index stáří obyvatel je aktuálně 103,1, tedy osoby ve věku 65 a více let převažují o 3 % nad věkovou kategorií 0-14 let. Počet obyvatel v produktivním věku (15 – 64 let) činil 508, podrobněji viz tabulka⁶.

Tab. 2: Věkové poměry v obci v roce 2014

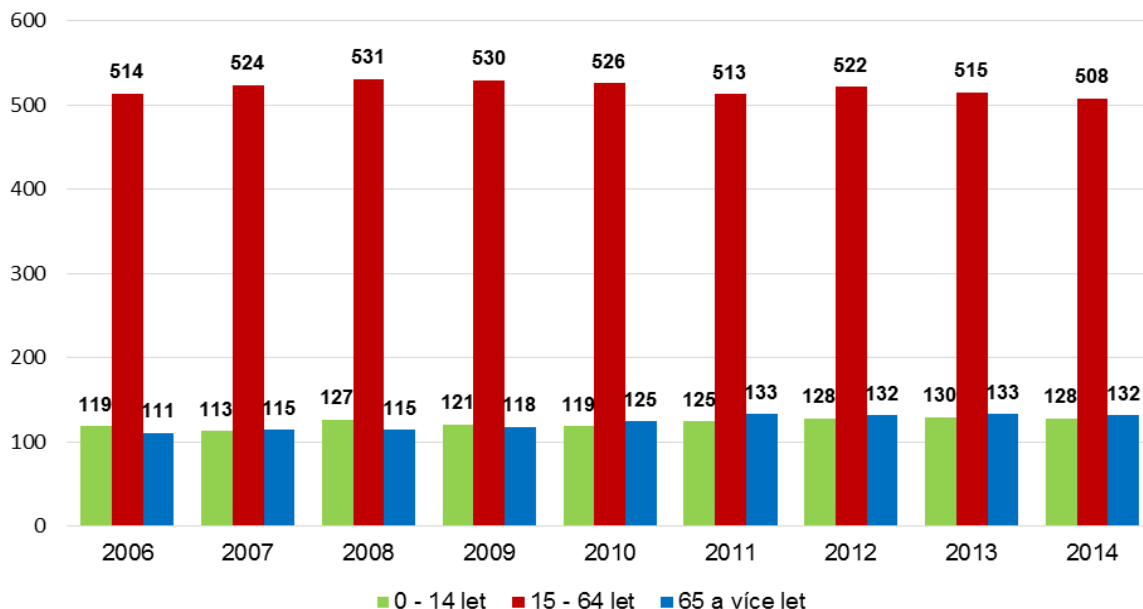
OBEC	Celkový počet obyvatel	Počet obyvatel ve věku			Podíl obyvatel ve věku			Index stáří
		0-14	15-64	65+	0-14 (%)	15-64 (%)	65+ (%)	
Hrušky	768	128	508	132	16,7	66,1	17,2	103,1

Zdroj: Český statistický úřad, stav k 31. 12. 2014, dostupné na www.czso.cz

V obci se projevuje trend stárnutí obyvatelstva, tedy stav, kdy nejstarší složka obyvatelstva převažuje nad tou nejmladší. Tento trend je zatím velmi pozvolný, avšak zvyšující se průměrný věk obce naznačuje, že v budoucnu se problém může prohlubovat. V rozvojovém dokumentu z roku 2011 obec počítá s nutností zajistit sociální péči pro stárnoucí

⁶ Veřejná databáze, ČSÚ, 2015, dostupné na www.czso.cz

obyvatelstvo a vybudování prostředí pro důstojné stáří je jednou z rozvojových priorit, která bude podrobněji analyzována v oddílu Sociální péče. Poměr jednotlivých věkových skupin od roku 2006 je znázorněn na obrázku níže.



Obr. 7: Obyvatelstvo podle věkových kategorií v letech 2006-2014

Zdroj: Počet a věkové složení obyvatel v obcích Jihomoravského kraje k 31. 12. 2006-2014, ČSÚ 2015, dostupné na www.czso.cz

Vzdělanostní struktura

Informace o vzdělanostní struktuře obyvatel ze SLDB z roku 2011 ukazují, že v obci převažuje obyvatelstvo se středním odborným vzděláním bez maturity, stejně jako v okolních obcích regionu. Podíl obyvatel v produktivním věku bez vzdělání je zcela zanedbatelný, tento stav udávají pouze 3 osoby z celkového počtu 642 respondentů. Podíl vysokoškolsky vzdělaných obyvatel činí zhruba 7 %, je tedy nižší než průměr okresu Vyškov, ale i ten krajský⁷. Zjištěnou vzdělanostní strukturu ukazuje tabulka níže.

Tab. 3: Obyvatelstvo ve věku 15 a více dle nejvyššího ukončeného vzdělání

	Počet obyvatel ve věku 15+ k 26.3.2011	Nejvyšší ukončené vzdělání (věk 15 a více)						
		bez vzdělání	základní vč. Neukončeného	střední vč. vyučení (bez maturity)	úplné střední s maturitou	nástavbové studium	vyšší odborné vzdělání	Vysokoškolské
Hrušky	642	3	123	297	139	14	7	45
okres Vyškov	75 259	273	14 344	27 684	19 574	1 893	838	8 107

Zdroj: SLDB 2011, ČSÚ, 2015, dostupné na www.czso.cz

⁷ SLDB 2011, ČSÚ, 2015, dostupné na www.czso.cz

Sociální situace v obci

V obci nejsou významně zastoupené národnostní menšiny, podle SLDB 2011 zde žije 13 obyvatel slovenské národnosti a jeden ukrajinské národnosti. Tyto národnostní menšiny se však nijak nesdružují a nevyčleňují z běžného života obce⁸.

Obec neviduje významné skupiny sociálně slabých obyvatel. Na katastru obce se nenachází žádná sociálně vyloučená lokalita. Není znám ani významný problém s uživateli návykových látek.

Spolková, osvětová a informační činnost

V obci působí zájmové spolky, které zajišťují kulturní a sportovní vyžití v obci. Jde o následující spolky:

- **Spolek Správa kaple v Hruškách, o.s.**

Podílí se na pořádání společenských a kulturních akcí v obci, spolupracuje s jinými organizacemi a institucemi (školy, orgány a organizace obce Hrušky a jejího okolí, křesťanské církve)⁹.

- **TJ Tatran**

Spolek se věnuje sportovnímu vyžití mládeže i dospělých, zastřešuje především lední hokej, volejbal, stolní tenis a cykloturistiku. Tatran je největší organizací v obci co do počtu členů i vyvíjených aktivit. Sportovci pořádají tradiční hody, plesy, sportovní odpoledne, pod jejich vedením se organizuje cvičení mládeže, žen atd¹⁰. Pro potřeby rozvoje sportovní činnosti v obci bylo zrekonstruováno hřiště na volejbal, po dokončení KPÚ je uvažováno s další etapou rekonstrukce.

- **Myslivecký spolek Podhejdí**

Myslivecký spolek a Honební společenství se soustřeďuje na krmení zvěře a její ochranu, budování krmelců, posedů. Obci jsou zvláště prospěšní výsadbou a údržbou stromů, remízků a mokřin. Dále myslivci pořádají plesy, organizují sběr kovového šrotu, jarní úklid okolí obce apod¹¹.

⁸ SLDB 2011, ČSÚ, 2015, dostupné na www.czso.cz

⁹ Program rozvoje venkova – obec Hrušky, 2011, dostupné na www.obec-hrusky.cz

¹⁰ Program rozvoje venkova – obec Hrušky, 2011, dostupné na www.obec-hrusky.cz

¹¹ Program rozvoje venkova – obec Hrušky, 2011, dostupné na www.obec-hrusky.cz

▪ **Nimrod**

Spolek je též zaměřen na myslivost, jeho snahou je především vzdělávat a vést mladou generaci k myslivosti a ochraně přírody a krajiny. Spolek vede kroužek dětí.

▪ **SDH Hrušky**

Dobrovolní hasiči zajišťují ochranu před požáry i jinými živelnými pohromami, požární hlídky. SDH provádí technickou pomoc obci dle potřeby (např. zalévání stromů, zalévání nově vyseté travní plochy, čištění koryta, apod.). Pořádá soutěže pro děti, různé akce pro mládež, tradiční ostatky s půlnočním pochováním basy. Organizuje sběry papíru, nebezpečného odpadu¹². SDH pomáhá se zabezpečením průběhu tradiční Neckyády a rovněž s obcí spolupřátá každoroční akci zakončení prázdnin se soutěžemi pro děti. V roce 2012 obnovilo SDH činnost kroužku mladých hasičů, který vzdělává děti v oblasti požární ochrany, dopravní bezpečnosti a požárního sportu. Družstvo mladých hasičů se účastní soutěží v požárním sportu. Každoročně pořádá memoriál M. Štefana – závod jednotlivců TFA.

Uvažuje se o rozšíření aktivit od nového roku (2016) i na skupinu seniorů, a to především formou preventivních přednášek týkajících se pálení, ochrany před tzv. „šmejdy“ a též bude možné přes členky SDH vyřizovat i různé příspěvky pro seniory.

▪ **Rybáři**

Rybářský spolek obhospodařuje dva místní rekonstruované obecní rybníky, které rybáři využívají ke sportovnímu rybolovu, organizují závody v chytání ryb, vedou kroužek mladých rybářů, starají se o údržbu okolí a výsadbu nových dřevin. Jednou ročně též pořádají posezení pro seniory¹³.

▪ **Včelaři**

Hrušečtí včelaři jsou společně se včelaři z Křenovic, Vážan nad Litavou, Zbýšova a Holubic součástí Českého svazu včelařského Základní organizace Křenovice. Pro své okolí má včelaření hlavní přínos v opylování rostlin. Ovocné stromy jsou z 80 % závislé právě na opylení včelami a včela musí navštívit 1 – 5 miliónů květů na 1 kg medu. Včely zajišťují

¹² Program rozvoje venkova – obec Hrušky, 2011, dostupné na www.obec-hrusky.cz

¹³ Program rozvoje venkova – obec Hrušky, 2011, dostupné na www.obec-hrusky.cz

opylení i různých keřů, stromů a volně rostoucích rostlin a pomáhají tak zachování biodiverzity krajiny. Dolet včely za zdrojem nektaru je zhruba 3 km¹⁴.

▪ **Významné akce**

Akce v obci navazují jednak na folklórní tradice a udržování vesnického charakteru kulturního dědictví, jednak vznikají nové akce, které utužují vztahy v obci a přispívají k aktivnímu trávení volného času rodin a zlepšování mezigeneračních vztahů. Jedná se především o tradiční krojované hody, Císařské hody, pálení čarodějnic, plesy, neckyádu, karnevaly, vystoupení dětí a žáků MŠ a ZŠ, vánoční programy, živý betlém, sportovní akce, výstavy, divadelní představení apod. Všechny tyto akce nemalým dílem přispívají k celkově dobré atmosféře a vstřícným mezilidským vztahům v obci¹⁵.

▪ **Podpora spolkové činnosti**

Obec se aktivně podílí na pořádání společenských a kulturních akcí, spolupracuje s jednotlivými spolky a podporuje je v jejich činnosti jak finančně, tak poskytnutím materiálně technického zázemí. Kulturní akce podporuje např. promíjením nájemného v obecním sále, prostřednictvím veřejného rozhlasu, webových stránek obce a facebooku je zajišťována jejich propagace. Obec též poskytuje spolkům finanční podporu na jednotlivé akce nad rámec běžného provozu.

▪ **Informovanost občanů**

Jako zdroj informací o dění v obci občané nejvíce využívají zpravodaj (89 % často/občas) a hlášení rozhlasu (88 % často/občas), nejméně pak zasílání informací prostřednictvím SMS zpráv. Tyto zdroje informací hodnotí jako kvalitní, na druhou stranu se objevilo několik výtek, které se týkaly špatné srozumitelnosti rozhlasu, rychlosti hlášení a hlášení v době, kdy je většina občanů v práci¹⁶. Informace jsou též dostupné na webových stránkách obce, facebooku a od nového roku (2016) budou též umístěny na vývěsku před obchodem.

¹⁴ Program rozvoje venkova – obec Hrušky, 2011, dostupné na www.obec-hrusky.cz

¹⁵ Program rozvoje venkova – obec Hrušky, 2011, dostupné na www.obec-hrusky.cz

¹⁶ Dotazníkové šetření, 2015

3. Hospodářství

Ekonomická situace

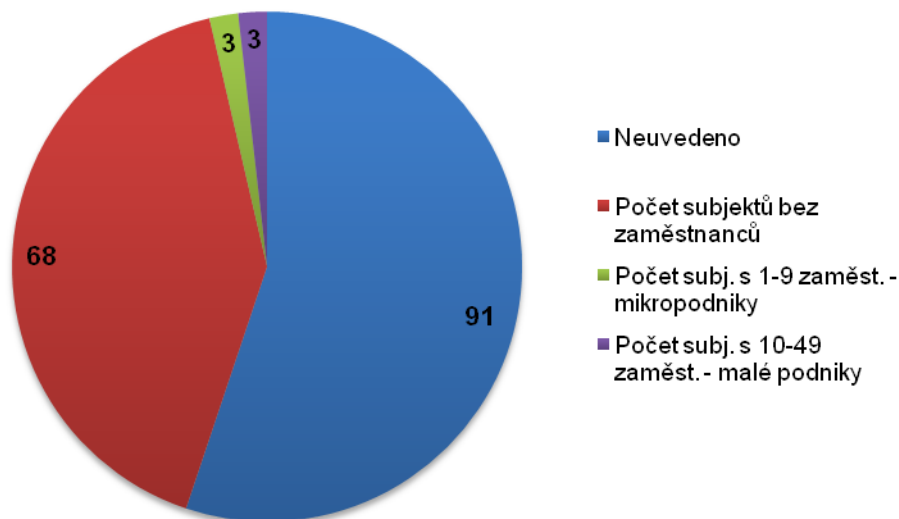
▪ **Struktura podnikatelských subjektů v obci**

V obci působí 68 podnikatelů – fyzických osob bez zaměstnanců, 3 mikropodniky (do 9 zaměstnanců) a 3 malé podniky (do 49 zaměstnanců). Převažuje činnost ve stavebnictví, velkoobchodu a maloobchodu a ve zpracovatelském průmyslu. Odvětvovou strukturu znázorňuje následující tabulka.

Tab. 4: Hospodářská činnost za rok 2014

Zemědělství, lesnictví, rybářství	7
Zpracovatelský průmysl	30
Stavebnictví	31
Velkoobchod a maloobchod; opravy a údržba motorových vozidel	30
Doprava a skladování	1
Ubytování, stravování a pohostinství	3
Činnosti v oblasti nemovitostí	2
Profesní, vědecké a technické činnosti	17
Kulturní, zábavní a rekreační činnosti	4
Ostatní činnosti	9
Nezařazeno	7

Zdroj: risy.cz, údaje z roku 2014



Obr. 8: Rozdělení podniků dle počtu zaměstnanců

Zdroj: Český statistický úřad, stav k 31. 12. 2013, dostupné na www.czso.cz

▪ **Charakteristika klíčových subjektů**

V obci působí například tyto subjekty: Pila Hrušky, ASEK, s.r.o, kamerové systémy, Mila, s.r.o. či Rukor, s.r.o.

Obec si dává za cíl podporovat podnikatelské subjekty s minimální ekologickou zátěží životního prostředí a soustřeďovat je do vhodné lokality vymezené územním plánem¹⁷.

▪ **Komerční služby v obci**

Mikropodniky a podnikatelé – fyzické osoby bez zaměstnanců pokrývají část spektra komerčních služeb v rámci obce, více viz následující tabulka.

Tab. 5: Nabídka služeb v obci Hrušky v roce 2015

OBEC	Stolařství, truhlářství	Instalatér, topenář	Malíř, natěrač	Stavební řemesla	Zámečnictví, kovářství	Krejčí, švadlena	Kadeřnictví, kosmetika	Opravný motor. vozidel	Masáže	Potravin / smíšené zboží	Obchodní středisko	Pošta	Restaurace	Pohostinství (bez stravování)
Hrušky	3	2	3	4	7	1	2	2	1	1	-	-	1	1

Zdroj: Komplexní dotazníkové šetření v obcích JMK k 31. 12. 2012, Jihomoravský kraj, 2013, doplnění 2015; *údaje nejsou dostupné – města nad. 5 tis. obyv., kde se již předpokládá výskyt všech služeb (a je obtížné je spočítat) v dotazníku nevyplňovala.

▪ **Chybějící komerční služby**

Z dotazníkového šetření jihomoravského kraje z roku 2013 vyplývá, že obslužnost službami je dostačující. Služby, které nejsou v obci dostupné, zajišťují převážně nedaleké Křenovice – obce fakticky téměř prorůstají, zástavba na hranici jejich katastrů je vzdálená jen cca 250 m. Za specializovanými prodejny, bankovními a jinými komerčními službami se tedy obyvatelé obce vydávají především do Křenovic, dále pak do Slavkova u Brna (zvláště pak za bankovními službami). V obci rovněž chybí zastoupení zdravotních a sociálních služeb, za kterými obyvatelé dojíždějí. Běžnou péči praktických lékařů zajišťují Křenovice, za specialisty a na pohotovost obyvatelé dojíždějí do Slavkova u Brna a Vyškova – situace je pojednána v samostatných oddílech níže.

Podle údajů z dotazníkového šetření by obyvatelé v obci uvítali další a lépe vybavený obchod s potravinami, cukrárnu, kavárnu či vinárnu a pekárnou¹⁸. Obec v územním plánu počítá s potenciální potřebou druhého obchodu s potravinami a drogistického zboží, pokud

¹⁷ Program rozvoje venkova – obec Hrušky, 2011, dostupné na www.obec-hrusky.cz

¹⁸ Dotazníkové šetření, 2015

počet obyvatel výrazněji vzroste¹⁹. Ve stávající situaci může obec rozvoj služeb podporovat a nabízet východiska, je však otázka kupní síly v obci, zda se zde tyto služby užívají.

▪ **Podpora podnikání v obci**

Obec se snaží podnikání podporovat dle aktuálních příležitostí. Na webových stránkách obec zveřejňuje seznam firem a služeb působících v obci. Obec se snaží nejprve oslovovat firmy a živnostníky v obci v případě potřeby zadání určité zakázky. Podpora podnikání nepatří mezi zásadní rozvojové priority obce především kvůli nedostatku pozemků pro výstavbu, ať už podnikatelskou či bytovou, ale také kvůli tomu, že v obci zatím nebyly dokončeny komplexní pozemkové úpravy. Obec plánovala v minulosti vybudování průmyslové zóny za účelem zaměstnanosti místních občanů v oblasti bývalého areálu živočišné výroby směrem na Šaratice na trati Horní Záhorčí dle územního plánu obce²⁰. V současnosti již nejsou tyto pozemky v majetku obce, proto tento záměr není možné uskutečnit.

▪ **Charakter zemědělské výroby**

V obci působí jeden soukromý zemědělec a dva včelaři. V katastru obce hospodaří společnost Rostěnice a.s., která se věnuje především rostlinné výrobě na celém katastrálním území na rozloze 477 ha orné půdy. Zemědělská výroba v katastru obce tak má převážně charakter pěstování obilovin a píce.

▪ **Pozemkové úpravy a strategické dokumenty**

Komplexní pozemkové úpravy v obci probíhají od roku 2012. Obec má zpracovaný územní plán z roku 2005 a program rozvoje obce z roku 2011. V obecně závazné vyhlášce o závazných částech územního plánu z roku 2006 obec vymezuje čtyřletou lhůtu pro aktualizaci územního plánu. Po dokončení KPÚ dojde k vytvoření nového územního plánu, tak aby zachycoval úpravy, které z pozemkových úprav vzešly. Obec též počítá po vytvoření nového ÚP se zasíťováním nově navržených pozemků pro výstavbu RD.

▪ **Atraktivita cestovního ruchu**

V obci samotné se nachází nová kaple s replikou Hrušecké Madony z roku 1340. Obcí prochází cyklotrasa č. 5097 Prace – U Kříže, která je vedena po komunikacích II. a III. třídy. Pro cestovní ruch je obec zajímavá z hlediska součásti území Slavkovského bojiště. Zvýšení atraktivity obce pro cestovní ruch prostřednictvím nové cyklostezky s archeologickou stezkou

¹⁹ Územní plán obce Hrušky, 2006, s dodatky z r. 2013, dostupné na www.slavkov.cz

²⁰ Program rozvoje venkova – obec Hrušky, 2011, dostupné na www.obec-hrusky.cz

patří mezi rozvojové priority zaznamenané ve strategickém dokumentu z roku 2011 a v dotazníkovém šetření pro účely tohoto Programu rozvoje se respondenti též vyjádřili pro podporu cestovního ruchu. Konkrétní prostředky zintenzivnění cestovního ruchu by mohly zahrnovat nové cyklostezky a turistické stezky, folklórní aktivity, případně akce s napoleonskou tematikou²¹. Nejvýznamnější atrakcí cestovního ruchu v okolí zůstává Mohyla míru.

- **Mohyla míru**

Památník Mohyla míru byl postaven na počest obětí Napoleonovy vítězné bitvy u Slavkova (2. 12. 1805) podle záměru kněze A. Slováka jako naplnění jeho myšlenky učinit z centra někdejšího bojiště pietní "místo světla", memento válek. Je dominantou i přirozeným středem chráněné památkové zóny Slavkovské bojiště. O státních a církevních svátcích a významných dnech a také po celý červenec a srpen je památník slavnostně osvětlen. V renovovaném muzejním objektu sousedícím s památníkem mohou návštěvníci shlédnout novou netradičně pojatou multimediální expozici „Bitva tří císařů. Slavkov / Austerlitz 1805“. V areálu památníku probíhá každoročně na přelomu listopadu a prosince pietní akt k uctění padlých jako vyvrcholení vzpomínkových akcí k výročí bitvy²².

- **Naučná stezka Bitva tří císařů**

Významnou turistickou oblastí jižní Moravy je chráněné území slavkovského bojiště, které se rozprostírá na ploše 120 km² mezi městy Brnem a Slavkovem. Naučná stezka slavkovským bojištěm byla vybudována v roce 2003 Obecně prospěšnou společností Mohyla míru-Austerlitz, sdružující obce a města tohoto území. Na trase stezky se nacházejí pozorovací stanoviště, připomínající významná místa tehdejšího bojiště. Připomínají průběh bitvy i tváře vojevůdců, zamýšlí se nad utrpením vojáků obou bojujících stran i obyvatel obcí a měst, které nesly tíhu bojových operací.

- **Turistická infrastruktura**

V obci se nenachází zařízení, které by poskytovalo ubytovací služby, je zde pouze zařízení, jež v době oběda poskytuje možnost stravování (Pohostinství Hrušky).

²¹ Dotazníkové šetření, 2015

²² Památník Mohyla míru, dostupné na www.mohylamiru.muzeumbrnenska.cz

Trh práce

▪ **Obyvatelé v aktivním věku**

V Hruškách žilo k poslednímu Sčítání lidu, domů a bytů 511 obyvatel v produktivním věku, což činilo 66,6 % obyvatelstva (k 31. 12. 2014 508 osob v produktivním věku – 66,1 % obyvatelstva)²³.

▪ **Ekonomicky aktivní obyvatelstvo**

V roce 2011 žilo v obci podle údajů SLDB 364 ekonomicky aktivních obyvatel, což bylo 47,5 % celkového obyvatelstva. Z toho 332 osob bylo zaměstnaných nebo samostatně výdělečně činných, 32 bylo nezaměstnaných. V obci žilo 15 pracujících důchodců a 11 matek na mateřské dovolené²⁴.

▪ **Míra nezaměstnanosti**

Ministerstvo práce a sociálních věcí ČR udává míru nezaměstnanosti (podíl nezaměstnaných osob) v obci v říjnu 2015 ve výši 3,1 %, tedy nižší než průměr pro okres Vyškov ze stejného období, který činil 4,3 %. V téže době bylo v obci 16 dosažitelných uchazečů o zaměstnání a žádná dostupná pracovní místa²⁵. V obci byli k poslednímu prosinci 2014 zjištěni 4 dlouhodobě nezaměstnaní občané (tzn. déle než 12 měsíců)²⁶. Celkově je trend zaměstnanosti v obci v poslední době příznivý. Z grafu je zřejmé, že v období celorepublikové ekonomické recese výrazně stoupla nezaměstnanost i v Hruškách, dnes se ale navrácí zpět k hodnotám z období před recesí. Vývoj míry nezaměstnanosti od roku 2007 znázorňuje graf níže. Údaje z let 2012-2013 bohužel nejsou dostupné z důvodu výpadku databáze MPSV. MPSV ČR přešlo od ledna 2013 na nový ukazatel, tzv. podíl nezaměstnaných osob, který nahradil míru registrované nezaměstnanosti. Podíl nezaměstnaných osob vyjadřuje podíl dosažitelných uchazečů o zaměstnání ve věku 15-64 let ze všech obyvatel ve stejném věku²⁷.

Tab. 6: Míra nezaměstnanosti v obci v letech 2007-2014

Obec	2007	2008	2009	2010	2011	2014
Hrušky	2,7%	3,7%	12,3%	9,6%	6,4%	4,1%

Zdroj: Portál zaměstnanosti MPSV, 2015, dostupné z <http://portal.mpsv.cz/sz>

²³ SLDB 2011, ČSÚ, 2015, dostupné na www.czso.cz

²⁴ SLDB 2011, ČSÚ, 2015, dostupné na www.czso.cz

²⁵ Portál zaměstnanosti MPSV, dostupné z <http://portal.mpsv.cz/sz>

²⁶ Veřejná databáze, ČSÚ, 2015, dostupné na www.czso.cz

²⁷ Portál zaměstnanosti MPSV, dostupné z <http://portal.mpsv.cz/sz>

▪ **Dojížd'ka do zaměstnání**

Z Hrušek za prací vyjíždělo 39 % ekonomicky aktivních občanů, přičemž nejčastěji dojížděli do jiného okresu kraje²⁸. Lze se důvodně domnívat, že významné množství obyvatel dojíždí za prací do Brna. Celková vyjížd'ka z Hrušek je mírnější než v okolních obcích, kde za prací běžně vyjíždí i nadpoloviční většina ekonomicky aktivních obyvatel. Dostupnost do Brna prostřednictvím silniční sítě je při individuální dopravě dobrá, při hromadné dopravě komplikovaná nevyhnutelnými přestupy. Četnost a kvalita spojů je analyzována v samostatné kapitole Dopravní obslužnost níže.

▪ **Podpora zaměstnanosti**

Obec využívá veřejně prospěšné práce, přes léto zaměstnává 5 pracovníků na VPP, přes zimu dva. Podporuje tak zvyšování zaměstnanosti dlouhodobě nezaměstnaných v obci.

4. Infrastruktura

Technická infrastruktura

▪ **Voda**

V obci Hrušky je skupinový veřejný vodovod ve vlastnictví VaK Vyškov, napájený z bošovické větve skupinového vodovodu Vyškov. Hlavními zdroji vody jsou úpravní vod Lhota, Dědice, Manerov a vodní zdroje Drnovice, Kašparov. Vodovodní řady jsou situovány převážně podél ulicové zástavby, jsou vedeny jako větvené. Celkem je v obci 242 vodovodních přípojek a vodou je zásobováno 96 % obce. Zároveň jsou na pozemcích obyvatel i vlastní studny. Nad kvalitou vody ve studnách nemá obec žádnou kontrolu. Voda dodávaná veřejným vodovodem kvalitativně vyhovuje požadavkům veřejné vyhlášky č. 293/2006 Sb. Technický stav vodovodu odpovídá době vzniku po roce 1959, územní plán výhledově počítá s rekonstrukcí vodovodní sítě, dříve ale s rozšířením vodovodní sítě o přípojky k plánované nové výstavbě. Kapacita stávajícího vodovodu vyhovuje potřebám obce včetně rozvoje uvedeného v územním plánu obce, který udává návrhový stav 1043 obyvatel²⁹. V průběhu roku 2016 bude budován vodovod Za Humny a rozšířen vodovod na Záhumenici. Územní plán řeší i zásobování vodou k hašení a doplnění hydrantů podle požárních bezpečnostních norem. Vodovod je dostačující i pro potřeby požární bezpečnosti³⁰.

²⁸ SLDB 2011, ČSÚ, 2015, dostupné na www.czso.cz

²⁹ Územní plán obce Hrušky, 2006, s dodatky z r. 2013, dostupné na www.slavkov.cz

³⁰ Územní plán obce Hrušky, 2006, s dodatky z r. 2013, dostupné na www.slavkov.cz

▪ **Kanalizace**

V obci je vybudována jednotná kanalizační síť, do níž je napojeno cca 91 % obyvatel obce. Stavba kanalizace byla rozdělena do tří etap. S první etapou se započalo v roce 1973 a postupně se pokračovalo s druhou a třetí etapou. V roce 1979 byla realizace skončena výstavbou monoblokové čistírny BC 90. Kanalizační síť v obci je jednotná, avšak neslouží pro odvedení dešťových vod za přívalových srážek. Ty jsou zachycovány otevřenými příkopy, hlavně v oblasti části Chaloupky. Na síť je napojena převážná část obyvatelstva, bývalé zemědělské středisko (směrem na Šaratice) má kanalizaci vlastní. Do kanalizace jsou svedeny i odpadní vody ze sousedních Křenovic. V roce 2009 byla uvedena do provozu nová čistička odpadních vod s kapacitou 2 490 ekvivalentních obyvatel³¹.

▪ **Plyn**

Obec je v celém rozsahu plynofikovaná. Plynofikace byla dokončena v r. 1995. Obec je připojena středotlakým přivaděčem (STL), ocelovým potrubím DN 100 z Křenovic, kde je umístěna regulační stanice - RS 1 500 m³/hod. s převodem VTL/STL. Mezi obcemi Křenovice a Hrušky je STL plynovod trasován podél silnice II. třídy až na severní okraj obce Hrušky. Zde na přivaděč navazuje STL místní rozvodná síť s doregulací plynu u jednotlivých odběratelů pomocí domovních regulátorů. Plynofikací obce došlo k podstatnému snížení nároků na používání a zajištění elektrické energie pro vytápění, vaření i ohřev TUV, neboť pro tyto účely se uvažuje s max. využitím plynu. Využití plynu v domácnostech je uvažováno cca 95 %, rovněž i u dalších odběratelů - podnikatelských provozů a ostatních subjektů komunální sféry. Stávající plynovodní síť a celoplošně provedená plynofikace obce tento předpoklad umožňuje. V současné době je provedeno cca 222 přípojek u odběratelů³².

▪ **Elektřina**

V katastru obce se nenacházejí žádné výroby elektrické energie. Územím katastru však prochází vedení nadřazené soustavy o napětí 220 kV - VVN 251 a 252, spojující rozvodny Sokolnice - Prosenice. Jedná se o dvojité vedení na ocelových příhradových stožárech, trasováno je jižní částí k. ú. obce ve směru JZ - SV. V souběhu s tímto vedením (jižním směrem) je trasováno stávající jednoduché vedení v napěťové hladině VVN 110 kV - č. 518, spojující rozvodny Sokolnice – Bučovice. Kromě uvedených tras je pod jižním okrajem zastavěného území místní části Chaloupky trasováno přes k. ú. ve směru JZ - SV další

³¹ Územní plán obce Hrušky, 2006, s dodatky z r. 2013, dostupné na www.slavkov.cz

³² Územní plán obce Hrušky, 2006, s dodatky z r. 2013, dostupné na www.slavkov.cz

dvojitě vedení VVN v napěťové hladině 110 kV na ocelových příhradových stožárech. Jedná se o vedení č. 537 spojovací rozvodny Sokolnice – Líšeň a č. 538 Sokolnice – Mokrá s odbočkou na Slavkov. Správcem a provozovatelem distribuční soustavy, ze které je obec zásobována, je E.ON Česká republika, a.s. Brno, RSS VN, NN Prostějov. Elektrická energie je převážně využívána pro běžné spotřebiče v domácnostech, zařízeních služeb a občanské vybavenosti, k pohonu drobných řemeslnických strojů a zařízení, v malé míře k vytápění a vaření a dále ve sféře podnikatelských aktivit, zemědělské výrobě apod. Venkovní vedení elektrické energie je provedené převážně na železobetonových sloupech, v malém rozsahu na dřevěných patkovaných. Jeho stav je po mechanické i přenosové stránce vyhovující. Stávající distribuční rozvodná síť v obci je v převážné části po rekonstrukci. Střední část obce je zásobována nadzemním venkovním vedením. V menším rozsahu je provedena zemními kabely. Podle plánu obnovy, případně podle vyvolané potřeby bude dokončena její modernizace v centru obce³³.

▪ **Veřejné osvětlení**

Je realizované v celé obci. Provedeno je nadzemním vedením a sleduje v celém rozsahu trasy distribuční rozvodné sítě NN. Svítidla jsou osazena na opěrných bodech rozvodné sítě. Po roce 2000 byla provedena modernizace veřejného osvětlení, v současnosti je tedy ve vyhovujícím technickém stavu³⁴. Z důvodu úspor však obec v roce 2015 projednává výměnu stávajících svítidel za LED diody, přičemž návratnost takové investice je přibližně 3 roky.

▪ **Telekomunikace a internet**

V obci je vybudována účastnická telefonní síť ve správě společnosti Český Telecom, a.s., MPO Brno. Je zde pokrytí všech mobilních operátorů, základnové stanice se na území obce nenacházejí. V roce 2015 předložila firma VIVO návrh na vybudování optické páteřní sítě na trase Vážany-Hrušky. Zastupitelstvo návrh schválilo. Optická síť umožní vysokorychlostní připojení k internetu, kabelové televizi, mobilní síti. Přípojky k jednotlivým domům budou vedeny postupně v souladu s jinými plány obce, aby nedocházelo ke zbytečným stavebním zásahům.

³³ Územní plán obce Hrušky, 2006, s dodatky z r. 2013, dostupné na www.slavkov.cz

³⁴ Územní plán obce Hrušky, 2006, s dodatky z r. 2013, dostupné na www.slavkov.cz

▪ **Odpadové hospodaření v obci**

Na komunální odpad mají jednotlivé RD sběrné nádoby o obsahu 110 l, odvoz zajišťuje firma SITA Moravia jedenkrát za dva týdny. Pro tříděný odpad jsou v obci přistaveny kontejnery (u obecního úřadu, u areálu Navara, u obchodu, u dětského hřiště Chaloupky, u bytovek – separační místa PVC a sklo. Dvakrát ročně je zajištěn svoz stavební suti a velkoobjemového odpadu. Sběr papíru a též elektroodpadu provádějí pravidelně hasiči, šrot Myslivci³⁵.

Tříděný odpad mohou občané Hrušek odkládat ve sběrném dvoře v Křenovicích, který je otevřen dvakrát týdně. Obyvatelé Hrušek mají podle dotazníkového šetření zájem o třídění odpadu, otevírací doba sběrného dvora v Křenovicích jim převážně vyhovuje, ačkoliv podle některých podnětů by ocenili i její rozšíření na další dny, případně prodloužení otevírací doby ve stanovené dny. V obci se nejvíce vytrídí plasty sklo, papír, železo a kovy a elektrospotřebiče. Mezi nejméně tříděné složky pak patří hliník a baterie. Občané by v obci uvítali více kontejnerů na tříděný odpad. Problémem zůstává pálení odpadků a trávy, což je nejčastěji uváděná připomínka z oblasti životního prostředí³⁶.

Obec postupně buduje obecní dvůr, kam by občané mohli odkládat stavební materiály a též by zde byly umístěny další kontejnery na papír, plast a bioodpad. V roce 2016 se počítá se zavedením pytlovaného sběru odpadu od domu a bude se jednat o sběr plastů a papíru, který budou svážet obecní zaměstnanci.

Dopravní infrastruktura

▪ **Silnice v obci**

Obec je s okolím spojena pouze silnicemi. Železnice katastrálním územím neprochází, nejbližší je na sousedním katastrálním území Křenovice. Leží také mimo hlavní silniční tahy. Obcí prochází silnice II. tř. č. 416 Slavkov u Brna – Židlochovice - Pohořelice, jejímž prostřednictvím je obec napojena na dálnici D2 a na Slavkov, odtud potom po silnici I/50 na dálnici D1. Od napojení na E50 je obec vzdálena necelých 5 km, od nejbližšího nájezdu na dálnici D1 kolem 7 km a od nájezdu na dálnici D2 17 km. Silnice III. třídy č. 4194 Slavkov u Brna – Vážany nad Litavou – Hrušky propojuje obec na sousední Vážany. Ředitelství silnic a dálnic v minulosti zpracovalo výhledovou trasu silnice II/416 pro území Blučina – Slavkov – Bučovice – Brankovice, která je vedena mimo obec³⁷. Při uskutečnění této trasy by silnice

³⁵ Územní plán obce Hrušky, 2006, s dodatky z r. 2013, dostupné na www.slavkov.cz

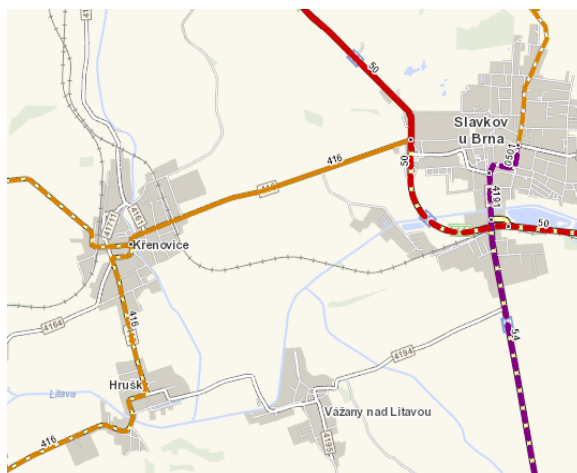
³⁶ Dotazníkové šetření, 2015

³⁷ Územní plán obce Hrušky, 2006, s dodatky z r. 2013, dostupné na www.slavkov.cz

vedla mimo Hrušky (od statku na Šaratice po kraj katastru a napojovat by se měla mezi Křenovicemi a Hruškami), čímž by se odlehčilo dopravě v obci a zároveň by se vyřešily dílčí problémy technického stavu silnic v obci.

▪ **Dopravní zátěž**

Podle údajů ŘSD z roku 2010 dosahovala intenzita dopravy v obci 1001-3000 vozidel/24 hodin na silnici II/416³⁸. Obec je tedy jen minimálně ohrožena hlukem, hygienické normy pro hluk jsou dodrženy v obci i mimo. Obyvatelé se však v dotazníkovém šetření nevyjadřují k hygienicky přípustným normám, ale ke komfortu života v obci, který je hlukem z dopravy nezanedbatelně ovlivněn. S hlukovou zátěží spojenou s průjezdem kamionové dopravy je nespokojeno či spíše nespokojeno 45 % respondentů dotazníkového šetření³⁹.



Obr. 9: Intenzita silničního provozu v obci Hrušky

Zdroj: <http://scitani2010.rsd.cz>

▪ **Železniční trať**

Územím obce neprochází železniční trať, nejbližší železniční stanice je v Křenovicích. Pro obyvatele Hrušek je dobře dostupná, obce však aktuálně zpracovávají projekt cyklostezky, která je bude spojit s větším komfortem pro cyklisty a chodce. Železniční stanice je zapojena do IDS JMK, pro obyvatele Hrušek je zásadním přestupním uzlem při dojížděcí do Brna.

Jihomoravský kraj sleduje záměr vybudování tzv. "Křenovické spojky" dvou tratí, a to č. 300 a 340, vedené převážně po území obce Křenovice s novou zastávkou Křenovice-Hrušky. Tato spojka by ve výhledu sloužila pro potřeby Severojižního kolejového diametru. V případě její realizace před zprovozněním příslušného úseku diametru by spojky užívaly vlaky

³⁸ Celostátní sčítání dopravy 2010, dostupné na scitani2010.rsd.cz

³⁹ Dotazníkové šetření, 2015

příměstské regionální dopravy. Pro budování "Křenovické spojky" je třeba v území držet koridor v šířce 100 m – ten však nezasáhne na katastrální území Hrušky⁴⁰.

▪ **Letecká doprava**

Obec se nachází v ochranné zóně mezinárodního letiště Brno-Tuřany. Obec v územním plánu respektuje územní limity a ochranná pásma letiště. V dotazníkovém šetření se obyvatelé k problematice letiště nevyjadřovali, ani v otevřených otázkách nezaznávají připomínky stran hluku z letiště⁴¹.

▪ **Místní komunikace a parkoviště**

Místní komunikace jsou pravidelně udržované, jednoduše vedené. Územní plán obce navrhuje úpravu místních komunikací v záhumenní oblasti kolem rybníků, zbudování nového parkoviště a ploch pro společenské a kulturní využití. Rovněž navrhuje zbudování nového mostu přes Litavu a samostatné lávky pro pěší kvůli lepší bezpečnosti chodců⁴². Ke zbudování nového mostu pravděpodobně nedojde, případné zvýšení průtoku v řece bude řešeno jiným způsobem. V roce 2015 zastupitelstvo projednalo možnost zbudování nového parkoviště před budovou obecního úřadu a zároveň úpravu vstupu do budovy obecního úřadu. Tyto aktivity se též v témže roce uskutečnily. Obec také ve stejném roce podala žádost o stavební povolení na lávku přes Litavu, samotná realizace projektu závisí na vhodných dotačních programech. V roce 2016 dojde k rozšíření parkoviště obecního úřadu ještě z pravé strany budovy a též v následujících letech obec počítá s průběžným prováděním rekonstrukce zázemí OÚ (dílny, sklady OÚ). V rámci nového zázemí OÚ byla měla být zřízena též moštárna a sušička ovoce.

V dotazníkovém šetření se obyvatelé obce vyjadřují k parkování, nedostatku přechodů a malého pocitu bezpečí při pěším průchodu obcí – tyto problémy zaznávají opakovaně jako zásadní priority obce a odráží se jak v územním plánu, tak v tomto strategickém dokumentu⁴³.

⁴⁰ Územní plán obce Hrušky, 2006, s dodatky z r. 2013, dostupné na www.slavkov.cz

⁴¹ Dotazníkové šetření, 2015

⁴² Územní plán obce Hrušky, 2006, s dodatky z r. 2013, dostupné na www.slavkov.cz

⁴³ Dotazníkové šetření, 2015

▪ **Bezpečnost na komunikacích**

Obyvatelé obce vyjádřili v dotazníkovém šetření převážně spokojenost se stavem chodníků (71 % spokojeno či spíše spokojeno), vyskytly se dílčí připomínky ke konkrétním místům, která vyžadují opravy. Respondenti kladně hodnotí vybudování odpočinkových zón. Naproti tomu je ale 35,6 % respondentů nespokojeno či spíše nespokojeno se stavem dopravy v obci – jako hlavní problémy udávají nadměrný průjezd kamionů a s tím spojený hluk a pocit nebezpečí. Necelá polovina respondentů pak vyjádřila nespokojenost s možnostmi parkování v obci, jedná se převážně o konkrétní místa, kde jsou možnosti parkování ztíženy. Obec se k problémům, které v dotazníku zazněly, vyjádřila prostřednictvím obecního zpravodaje. Snaží se občanům vycházet vstříc při řešení obtíží, zároveň ale motivovat k aktivnímu přístupu při řešení problémů⁴⁴.

▪ **Cyklotrasy a turistické trasy**

Obcí neprochází žádná turistická trasa. Obcí prochází cyklotrasa č. 5097 Prace – U Kříže, která je vedena po komunikacích II. a III. třídy. Atraktivita obce pro cestovní ruch spočívá především v blízkosti Mohyly míru, památky mezinárodního významu.

Dopravní obslužnost

▪ **Zapojení do IDS**

Obec je zapojena do IDS JMK s využitím autobusové dopravy. V obci se nachází jedna autobusová zastávka, od jihozápadního okraje obce je vzdálena cca 800 m, z ostatních částí obce je dobře dostupná.

▪ **Dostupnost spádových sídel a krajského města**

Za spádová sídla lze považovat především Křenovice, dále Slavkov u Brna, Vyškov a Brno, kam občané dojíždějí za službami, zdravotní péčí i za prací. Spojení s obcemi zajišťuje rovněž železniční doprava z Křenovic, nádraží je vzdáleno asi 1 km od Hrušek. Podle dotazníku Jihomoravského kraje hodnotí obec dostupnost jako dostačující, na jejím zajištění se finančně nepodílí, zajišťuje údržbu zastávek.

Spojení do Křenovic zajišťuje ve všední dny 18 přímých spojů, cesta trvá 3 minuty. O víkendu jsou v provozu 4 spoje. Toto spojení je zásadní především pro osoby s omezením

⁴⁴ Dotazníkové šetření, 2015

pohybu či při nepříznivém počasí. Pěší dostupnost Křenovic je dobrá a plánovaná cyklostezka Křenovice-Hrušky dokládá, že trasa je pěšimi i cyklisty hojně využívána.

Spojení mezi Hruškami a Slavkovem zajišťuje 27 autobusových spojů ve všední den, z toho 20 přímých. Cesta trvá 12 minut přímým spojením a do 30 minut při nutnosti přestupu. O víkendu jsou na trase v provozu 4 spoje, všechny přímé.

Spojení mezi Hruškami a Vyškovem zajišťuje 24 autobusových spojů ve všední dny, žádný z nich však není přímý, některé využívají až 4 autobusových linek. Standardní doba dojezdu do 60 minut se tak může téměř zdvojnásobit. Obec hodnotí jako nedostatek stávající dopravy fakt, že bylo zrušeno historické železniční spojení Křenovice – Vyškov. O víkendu je pak spojení do Vyškova umožněno sedmi spoji, z nichž všechny vyžadují několikanásobné přestupy a časová dojízdnost do Vyškova se pohybuje mezi dvěma až čtyřmi hodinami.

Spojení s Brnem zajišťuje 26 spojů, většina z nich jsou kombinované spoje autobus-vlak s odjezdem z Křenovic. Návaznost spojů IDS je dobrá. Spojení se neuskutečňuje bez přestupů, dojízdnost do Brna ale zůstává do 60 minut. O víkendu je v provozu 7 spojů, většina z nich má opět dojízdnost do Brna zhruba 1 hodinu, pouze večerní spoj zabere dvojnásobnou dobu⁴⁵.

▪ **Chybějící spoje**

Kromě chybějícího kvalitního spojení Hrušky-Vyškov je zároveň obtížné najít bezbariérové spojení z obce, nemalou měrou i proto, že mnoho spojů se realizuje příměstskými vlaky. U železniční dopravy je však bezbariérovost obecně problémová na celém území.

5. Vybavenost

Bydlení

▪ **Počet domů**

Podle údajů ze SLDB 2011 bylo v obci 254 domů, z nichž 22 bylo neobydlených. 2 domy sloužily k rekreaci⁴⁶. Na katastru se nenachází žádné chaty. Charakter zástavby v obci udržuje harmonický vesnický ráz, esteticky příznivý dojem z obce zvyšují především odpočinkové zóny a udržovaná i nově vysazovaná zeleň v obci.

Obec je rozdělena Litavou na dvě části. Jádro obce tvoří náves (návesní ulicovka), další zástavba navazuje severně na ni. V obci převažuje zástavba rodinných domů, výrobní a

⁴⁵ Spojení, dostupné na www.jizdnirady.idnes.cz/

⁴⁶ SLDB 2011, ČSÚ, 2015, dostupné na www.czso.cz

podnikatelské objekty jsou převážně obytné domy se smíšenou funkcí. V obci jsou pouze tři bytové domy a objekt dřívější zemědělské výroby v severovýchodní části obce, který dnes slouží výrobním a podnikatelským účelům⁴⁷.

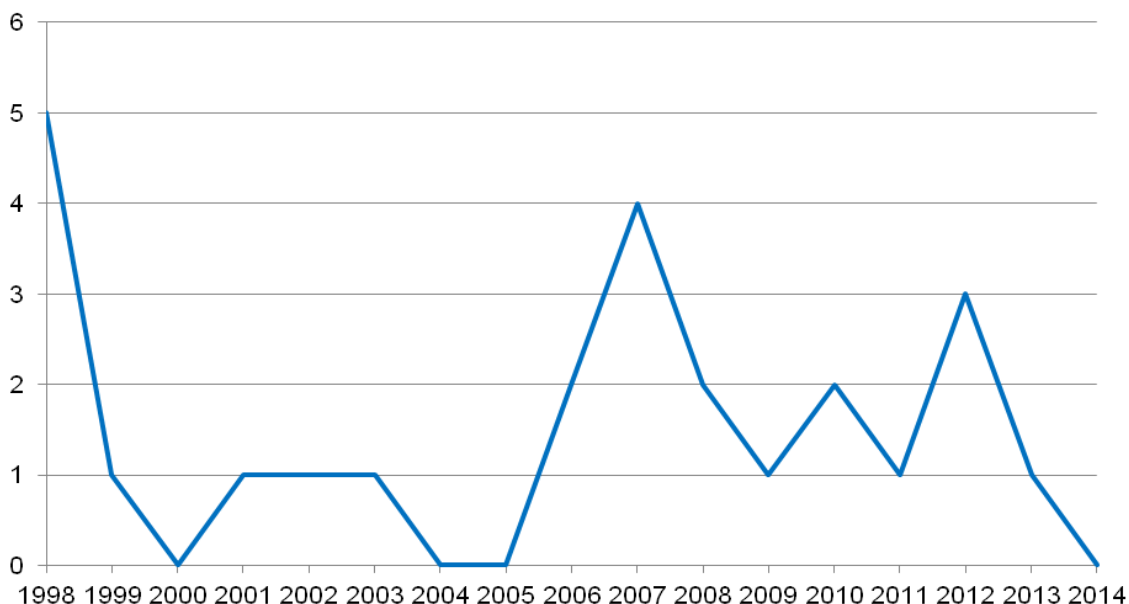
Zástavba obce se částečně nachází v záplavovém území Litavy na dřívějším soutoku Litavy a Rakovce. Další výstavba je navrhována na vyvýšených místech a do záplavového území již nemá zasahovat. Obec vidí jako prioritu provést úpravu koryta Litavy dle protipovodňové studie zpracované Povodím Moravy.

▪ **Počet bytů**

V domech bylo k poslednímu SLDB 2011 celkem 293 bytů, z toho 279 bylo v rodinných domech a 14 v bytových domech, které byly celkem tři⁴⁸. Obec nevlastní bytový dům ani byty, v roce 2015 však zpracovává projekt rekonstrukce obecního úřadu, v němž plánuje zateplení a přebudování podkroví budovy na 3 malometrážní startovací byty s celkovou využitelnou plochou zhruba 200 m².

▪ **Počet dokončených bytů**

V období 2010-2014 bylo v obci dokončeno 7 bytů, přičemž územní plán vytváří dostatečné rezervy pro větší rozvoj obce.



Obr. 10: Bytová výstavba v obci Hrušky v období 1998-2014

Zdroj: http://www.czso.cz/xb/redakce.nsf/i/bytova_vystavba_v_obcich_jihomoravskeho_kraje

⁴⁷ Územní plán obce Hrušky, 2006, s dodatky z r. 2013, dostupné na www.slavkov.cz

⁴⁸ SLDB 2011, ČSÚ, 2015, dostupné na www.czso.cz

▪ **Podpora bytové výstavby**

Při zastavování novými domy navrhují respondenti dotazníkového šetření především využití proluk a stavebních míst v intravilánu⁴⁹. V územním plánu jsou vyčleněny pro novou výstavbu lokality vyvýšené nad původní soutok Rakovce a Litavy. Při teoretickém zastavění všech ploch vyčleněných v územním plánu pro bytovou výstavbu by se mohla obec rozrůst na cca 1000 obyvatel⁵⁰. Obec eviduje zájemce o výstavbu z řad místního obyvatelstva i potenciálních kupců pozemků. Ročně se jedná o zhruba 10 zájemců. Obec v územním plánu navrhuje jak rozvoj nových ploch pro bydlení v jihozápadní části obce mimo záplavové území, tak výstavbu na místě stávajících nevyhovujících domů, nebo rekonstrukci těchto objektů⁵¹. Největší bytová výstavba probíhala v obci v letech 1920-1970, kdy bylo postaveno 103 domů.

▪ **Sociální bydlení**

Aktuálně obec nemá kapacity pro poskytování sociálních bytů, nevlastní byty ani obytné domy. Obec nicméně zpracovává projektovou dokumentaci pro rekonstrukci budovy obecního úřadu, jejíž součástí je vybudování malometrážních startovacích bytů na celkové využitelné ploše zhruba 200 m². Zároveň obec vnímá jako zásadní rozvojové kritérium i péči o stárnoucí část populace, pro niž jsou byty v podkroví nevhodné. Pobytová zařízení sociálních služeb se v obci nenacházejí, poskytování sociálních služeb v obci je popsáno níže v oddílu Sociální péče.

Školství a vzdělávání

▪ **Mateřská škola**

Mateřská škola jakožto oddělené pracoviště školy sídlí v přízemní budově pavilónového typu na adrese Hrušky 250. Škola se nachází mimo centrum obce v poměrně rozlehlé zahradě přírodního stylu. Zahrada je využívána celoročně. V zimních měsících při dostatečném množství sněhu, je využíván kopec, na kterém děti sáňkují a bobují. V jarních, letních a podzimních měsících zahrada nabízí dětem průlezky, pískoviště, houpačky, skluzavky, visutý most, balanční prvky, smyslový chodník. Pro klidnější činnosti je určen dřevěný altán, zastíněná dřevěná terasa a hudební koutek. Zeleninové záhony podporují dovednosti

⁴⁹ Dotazníkové šetření, 2015

⁵⁰ Územní plán obce Hrušky, 2006, s dodatky z r. 2013, dostupné na www.slavkov.cz

⁵¹ Územní plán obce Hrušky, 2006, s dodatky z r. 2013, dostupné na www.slavkov.cz

potřebné k vykonávání jednoduchých pěstitelských činností. Biotop a hmyzí domek učí děti, že nejsou v přírodě sami, učí je poznávat živočichy v jejich přirozeném prostředí. Zahrada mateřské školy je chloubou obce, která přispěla i k udělení zelené stuhy za koncepční řešení zeleně v obci v rámci soutěže Vesnice roku 2015.

Prostředí tříd je přizpůsobeno požadavkům dětí - hrací a odpočinková centra. Nachází se zde dětský kuchyňský kout, kadeřnické a obchodní centrum, knihovnička, pokojíček se sedací soupravou a volná hrací plocha na koberci pro různé konstruktivní hry. Pro výtvarnou a pracovní činnost je pořízen pracovní stůl s odkládacími policemi na výtvarné potřeby. Jedna třída je využívána jako tělocvična a hudebna s elektr. varhanami. Prostor je dostatečně veliký pro různá společná setkání rodičů a dětí. Vybavení MŠ je standardní, odpovídá finančním možnostem OÚ v Hruškách⁵².

▪ **Základní škola**

Základní škola a Mateřská škola Hrušky, okres Vyškov, příspěvková organizace je neúplná škola se 4 postupnými ročníky 1. stupně. Jedná se o školu malotřídní, obvykle je spojován 1. s 3. a 2. se 4. ročníkem. Základní škola vykonává činnost v patrové budově na adrese Hrušky 69⁵³.

K základní škole patří i školní kuchyně a kuchyně pro mateřskou školu s úhrnnou kapacitou 150 strážníků a jedno oddělení školní družiny s kapacitou 30 žáků. Škola je vybavena odbornou pracovním, odpočinkovým areálem i tělocvičnou.

▪ **Kapacita ZŠ a MŠ**

Škola i školka kapacitně dostačují, neplánuje se jejich dostavba. Ve škole je aktuálně 35 žáků, kapacita zařízení školy je až 60 žáků. Celková kapacita školní družiny je 30 žáků. Škola bojuje především s problémem udržitelnosti tří naplněných tříd.

Kapacita MŠ je 40 dětí, je trvale naplněna. Školní jídelna v prostorách MŠ vaří pro ZŠ i MŠ, od roku 2014 nabízí možnost odebírání obědů pro cizí strážníky⁵⁴.

▪ **Aktivity ZŠ a MŠ**

Nabídka volnočasových aktivit v ZŠ a MŠ je pro obec velikosti Hrušek dostačující. Ačkoliv v dotazníkovém šetření zazněly i podněty stran aktivit pro druhý stupeň ZŠ, není v silách

⁵² Mateřská škola, dostupné na www.zsmshrusky.cz

⁵³ Základní škola, dostupné na www.zsmshrusky.cz

⁵⁴ Výroční zpráva ZŠ a MŠ 2013/2014, zpravodaj obce 3/2015

malotřídní ZŠ bez zastoupení druhého stupně takovéto aktivity organizovat a spadají spíše do působnosti spolků v obci. Obec veškeré aktivity pro děti a mládež vítá a podporuje. ZŠ organizuje volnočasové kroužky – keramický, modelářský, výtvarný a hudební kroužek.

▪ **Spokojenost občanů**

Obyvatelé obce jsou s fungováním základní a mateřské školy spokojeni, oceňují i opravy budov a vybudování zahrady v přírodním stylu v MŠ. Respondenti dotazníkového šetření se ve volné otázce vyslovili pro delší otevírací dobu a prázdninový provoz MŠ⁵⁵.

▪ **Vyjíždka žáků do škol**

Z obce vyjíždělo k poslednímu sčítání 47 žáků, většina vyjíždí do úplné devítileté školy v Křenovicích⁵⁶.

▪ **Nároky na rozpočet obce**

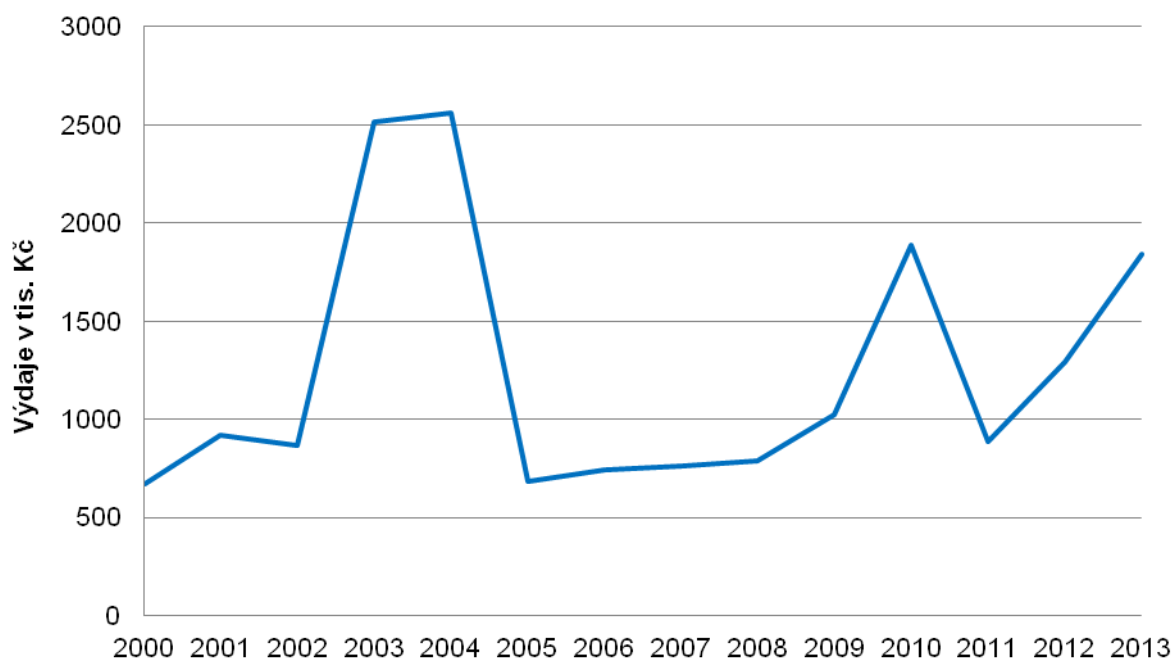
Rozpočet pro ZŠ a MŠ je dlouhodobě vyrovnaný, poslední velkou investicí do vybavení MŠ bylo vybudování zahrady v přírodním stylu a projekt úspory energií v ZŠ a MŠ (zateplení školy a školky). V roce 2013 proběhla také rekonstrukce školní jídelny a vybavení moderními technologiemi – v důsledku rekonstrukce se navýšila kapacita strážníků a školní jídelna může nabízet i službu odebírání obědů pro cizí strážníky. Investiční výdaje jsou financovány především z dotačních programů. V období 2014-2020 obec plánuje rozšíření sportoviště, zvyšování vybavenosti ZŠ a MŠ, rekonstrukci sociálního zařízení v budovách MŠ a ZŠ a jídelny v ZŠ a dále podporu volnočasových zařízení pro děti. Tyto projekty jsou do značné míry závislé na aktuálních dotačních programech.

Škola zaměstnává 12 pracovníků, z toho 6 pedagogů ZŠ a MŠ, vychovatelku školní družiny, 2 zaměstnankyně školní jídelny a 3 administrativní zaměstnance ZŠ a MŠ na celkem 9,6 úvazků.

Výdaje na vzdělávání jsou uvedeny v následujícím grafu:

⁵⁵ Dotazníkové šetření, 2015

⁵⁶ SLDB 2011, ČSÚ, 2015, dostupné na www.czso.cz



Obr. 11: Výdaje na vzdělávání

Zdroj: rozpocetobce.cz

Zdravotnictví

▪ Lékařská praxe v obci

V obci neordinuje žádný lékař, spádovou obcí pro zdravotní péči jsou Křenovice, dále pak Slavkov, Vyškov a Brno pro specializovanou zdravotní péči.

▪ Dojížd'ka za zdravotními službami

Obyvatelé Hrušek dojíždějí či docházejí za lékařskou péčí do 1 km vzdálených Křenovic, kde ordinuje praktický lékař, praktický lékař pro děti a mládež, zubní lékař a kde také působí výdejna léků pro lékárnu Slavkov. Za specialisty dojíždějí obyvatelé Hrušek především do Slavkova, dále pak do Vyškova či Brna. Vzhledem ke zrušení železniční trasy Křenovice-Vyškov je však spojení do Vyškova obtížné. Naproti tomu hromadná doprava ve směru do Brna je relativně bezproblémová. Více o spojích hromadné dopravy viz kapitola Dopravní obslužnost výše.

V noci a o víkendu je v provozu LSPP v Brně nebo ve Vyškově. Provozní doba LSPP Vyškov je však omezená, proto je pro občany často výhodnější využívat LSPP v Brně. Pohotovostní službu pro dospělé zajišťuje Úrazová nemocnice Brno, Ponávka 6, pohotovostní službu pro děti zajišťuje FN Brno, Černopolní 9.

- **IZS**

Obec je zapojena do integrovaného záchranného systému, sanitky vyjíždějí podle potřeby z nejhodnější stanice podle vzdálenosti a vytíženosti, při zachování 20minutového limitu dojízdnosti záchranné služby. V roce 2015 získali hrušečtí hasiči za pomoci dotace z JMK defibrilátor a od roku 2016 by měli být zařazeni do IZS a vysíláni jako posila k zásahům.

Sociální péče

- **Komunitní plánování sociálních služeb**

Obec je zapojena do komunitního plánování sociálních služeb ORP Slavkov u Brna a podílí se od roku 2014 na spolufinancování sociálních zařízení zapojených do komunitního plánování (Hrušky - cca 16,5 tis. Kč/ročně)⁵⁷. Sociální služby a sociální poradny se nacházejí především ve Slavkově. Povědomí o komunitním plánování a sociálních službách jako takových je poměrně nízké, je proto žádoucí zajišťovat dostatečnou informovanost občanů o této oblasti, ať už prostřednictvím letáčků nebo obecních webových stránek. Obec od komunitního plánování služeb očekává lepší koordinaci poskytování sociálních služeb, vyšší povědomí o obyvatelích, kteří sociální služby potřebují.

- **Sociální služby v obci**

Obec je opatrovníkem osoby s mentálním postižením, a jakožto opatrovník zajistila dotyčnému péči v organizaci Srdce v domě, která poskytuje chráněné bydlení a usiluje o zapojení svých klientů do běžného života včetně pracovního zapojení. Obec proplácí náklady spojené s péčí o svého svěřence a aktivně se zajímá o jeho pokroky a zážitky, zprávy o něm pak zveřejňuje v obecním zpravodaji.

Terénní pečovatelskou službu v obci poskytuje Charitní pečovatelská služba Slavkov podle potřeb klienta. Charita ve Slavkově dělí svou činnost do čtyř okruhů: provozuje charitní poradnu, ošetřovatelskou službu, centrum denních služeb a domov s pečovatelskou službou s kapacitou 61 bytů. Další sociální služby poskytuje Centrum poskytování sociálních služeb Vyškov, o.p.s., které provozuje pečovatelskou službu, poradnu pro rodinu, manželství a mezilidské vztahy a azylový dům pro ženy a matky s dětmi v tísní. Domov pro seniory Vyškov pak zajišťuje pobytovou péči pro seniory, kteří vzhledem ke svému věku a zdravotnímu stavu nemohou dlouhodobě zajišťovat své potřeby ve vlastním prostředí.

⁵⁷ Strategie území správního obvodu ORP Slavkov u Brna 2015-2024, dostupné na www.obcesobe.cz

Domov nenabízí terénní péči, kapacita pobytových služeb postačuje pro 162 klientů a je trvale zcela naplněna.

▪ **Pobytová zařízení sociálních služeb**

Obec Hrušky neprovozuje žádné pobytové zařízení sociální péče, nejbližší pobytové služby sociální péče mohou obyvatelé Hrušek využívat prostřednictvím Domova s pečovatelskou službou ve Slavkově (kapacita 61 bytů) či Vyškově (kapacita 162 klientů). Protože poptávka po ubytování v DPS převyšuje nabídku, mohou občané zažádat o zařazení do pořadníku. Úhrnná kapacita pobytových zařízení v regionu však nedostačuje pro ORP Slavkov.

Zájem o poskytování sociálních služeb stoupá nejen na Vyškovsku, ale i celorepublikově. Obec Hrušky proto vnímá zřízení péče o seniory jako zásadní rozvojový cíl, který ale bude více než jiné záviset na meziobecní spolupráci a dotační podpoře. Vzhledem k velikosti obce a jejího rozpočtu pro obec není možné, aby podobné zařízení vybudovala vlastními silami.

Kultura

▪ **Podmínky pro kulturní aktivity**

Obecní knihovna je umístěna v budově obecního úřadu, je otevřena dvakrát týdně vždy na dvě hodiny. Kromě půjčování knih a časopisů poskytuje knihovna veřejný internet a účastní či spoluúčastní se kulturního života v obci, především při pořádání akcí pro děti⁵⁸. Respondenti dotazníkového šetření jsou se službami knihovny spokojeni (36,2 % spokojeno či spíše spokojeno), je ale značně zastoupena i skupina těch, kteří se k otázce nevyjádřili, především proto, že služeb knihovny nevyužívají (60,2 % odpovědí „nevím“ či bez odpovědi). V dotazníkovém šetření se rovněž objevilo několik námětů – ty se týkaly především větší nabídky knih a možného rozšíření prostor knihovny⁵⁹.

Kulturní dům se nachází na návsi, v jeho části provozuje nájemce obecní hospodu, v druhé části budovy je kulturní sál s kapacitou zhruba 200 míst, který obec a spolky využívají pro pořádání kulturních a sportovních akcí. Obyvatelé obce jsou spokojeni jak s nabídkou kulturních akcí a spolkovou činností v obci, tak i se stavem kulturního domu. Z předchozího Programu rozvoje venkova – obec Hrušky vyplynul návrh vybudovat v obci Piknik zónu pro trávení volného času v přírodě⁶⁰.

⁵⁸ Knihovna, dostupné na www.obec-hrusky.cz

⁵⁹ Dotazníkové šetření, 2015

⁶⁰ Program rozvoje venkova – obec Hrušky, 2011, dostupné na www.obec-hrusky.cz

▪ **Významné kulturní akce**

V obci je silná tradice krojovaných hodů, které se konají na začátku srpna, konají se zde plesy v zimní sezóně (myslivecký, sportovní, dětský maškarní), výstavy, pálení čarodějnic, košty vín, rybářské závody, letní neckyády, na které se sjíždějí soutěžní družstva z mnoha obcí, dětské dny, hasičské a branné závody, hasičský Memoriál Matěje Štefana (závody dospělých v zátěžových požárních disciplínách), jarmarky, divadelní představení, koncerty, setkání seniorů a v závěru roku i tradiční Hrušecký živý betlém.

▪ **Kulturní památky**

Obec byla historicky rozdělena mezi více majitelů, jejichž stěídání a případně i nevyjasněné majetkové a správní poměry nepřispívaly k budování významných historických památek. V současnosti se v obci nenachází památky zapsané ve státním seznamu nemovitých kulturních památek. Mezi objekty hodné zájmu a ochrany patří křížek nedaleko obecního úřadu, poklona ve směru na Šaratice a dva křížky v jižní části obce, které jsou zasazeny do zeleně a vytváří harmonické relaxační a meditační prostředí⁶¹.

Pohledovou dominantou při průjezdu obcí je moderní kaple na břehu Litavy, ve které se konají bohoslužby, slouží zde farář Římskokatolické církve, obec je přiřažena ke Křenovicím. Také se zde konají kulturní akce, především koncerty duchovní hudby, jichž se hojně účastní místní i obyvatelé okolních obcí. Respondenti dotazníkového šetření obzvláště chválí opravy a rekonstrukce obecních budov, mezi nimi i kaple, a využití objektů pro kulturní činnost, která se v posledních letech rozvíjí a stmeluje obyvatele obce⁶².

Hrušky leží za hranicí vyhlášené zóny slavkovského bojiště, nenacházejí se zde objekty podléhající zvláštní ochraně, ani ráz krajiny nenese zvláštní kulturní význam. Napoleonská tradice je zde již slabší, přesto se 55 respondentů z celkového počtu 166 vyjádřilo pro rozvoj napoleonských tradic v obci⁶³.

⁶¹ Územní plán obce Hrušky, 2006, s dodatky z r. 2013, dostupné na www.slavkov.cz

⁶² Dotazníkové šetření, 2015

⁶³ Dotazníkové šetření, 2015

Sport a volnočasové aktivity

▪ Podmínky pro sportovní aktivity

Víceúčelový kulturní sál v budově sdílené s obecní hospodou je využíván ke kulturním i sportovním akcím.

V obci působí družstva volejbalu, stolního tenisu a ledního hokeje. Je zde volejbalové hřiště se sociálním zázemím a šatnami. Fotbalové hřiště se v obci nachází severně od Litavy.

Jižně od Litavy je objekt dřevostavby, ve kterém se soustředí klubová činnost. Hasičské zázemí je pokryto prostory hasičské zbrojnice ve středu obce.

Rybničky jsou v obci využívány pro rybářský sport a zimní sporty.

▪ Sportovní kluby a jejich aktivity

Nejaktivnějším sportovním spolkem je TJ Tatran Hrušky a SDH Hrušky. Dále zde působí myslivecké sdružení a rybáři.

SDH Hrušky se intenzivně věnuje požárnímu sportu ve všech věkových kategoriích, pořádá sportovní a branné závody a účastní se závodů v požárním sportu. SDH se věnuje práci s mládeží, aktivně se účastní organizace kulturních i sportovních akcí v obci, pořádá tradiční ostatky, dětské akce, sběry papíru a nebezpečného odpadu.

TJ Tatran sdružuje oddíly ledního hokeje, volejbalu a stolního tenisu, věnuje se cykloturistice a pořádá cykloturistické výjezdy. TJ Tatran organizuje volnočasové aktivity v obci pro všechny věkové skupiny⁶⁴. Respondenti dotazníkového šetření projeví přání většího zastoupení aktivit pro mládež na 2. stupni ZŠ. Obec registruje potřeby svých obyvatel, přesto považuje zastoupení volnočasových aktivit za odpovídající velikosti obce a vytížení dobrovolníků, kteří volnočasovou činnost pro děti a mládež organizují⁶⁵.

▪ Chybějící sportovní zařízení

Obyvatelé jsou se stavem a počtem dětských hřišť (dvě dětská hřiště + hřiště v MŠ) a sportovišť v obci spokojeni (87,3 % respondentů spokojeno/spíše spokojeno), dílčí připomínky se vztahují k nepořádku na dětském hřišti a závadám na mobiliářích. Celkově však obyvatelé obec spíše chválí za udržování čistoty a vedení mládeže k osobní odpovědnosti za likvidaci nečistot v obci⁶⁶.

⁶⁴ Program rozvoje venkova – obec Hrušky, 2011, dostupné na www.obec-hrusky.cz

⁶⁵ Dotazníkové šetření, 2015

⁶⁶ Dotazníkové šetření, 2015

Dle návrhů občanů obec uvažuje o vybudování venkovních posilovacích strojů určených pro všechny věkové skupiny obyvatel.

6. Životní prostředí

Stav životního prostředí

▪ **Půdní fond**

Na katastru obce převažuje zemědělská půda využívaná k rostlinné výrobě. Zemědělská půda je vlastněna a využívána soukromými subjekty. Je soustředěna ve velkých blocích přizpůsobených intenzivní zemědělské výrobě. Na katastru obce se nenacházejí žádné lesní porosty a minimální množství vodních ploch. Převládají půdy černozemního charakteru v I. stupni ochrany, které lze odejmout z půdního fondu jen výjimečně. Dále jsou v katastru obce rovněž rendziny na jílovitých vápnatých sedimentech – půdy s nízkou produkční schopností a s omezenou ochranou, které lze využít i pro výstavbu.

Koeficient ekologické stability vykazuje hodnotu 0,05 %, jde tedy o nadprůměrně využívané území se zřetelným narušením přírodních struktur, ekologické funkce je zde nutno soustavně nahrazovat technickými zásahy⁶⁷. V jižní části katastru je půda ohrožena větrnou erozí.

Tab. 7: Druhy pozemků

Celková výměra pozemku (ha)	547
Orná půda (ha)	477
Chmelnice (ha)	0
Vinice (ha)	0
Zahrady (ha)	18
Ovocné sady (ha)	2
Trvalé travní porosty (ha)	3
Zemědělská půda (ha)	499
Lesní půda (ha)	0
Vodní plochy (ha)	2
Zastavěné plochy (ha)	13
Ostatní plochy (ha)	32
Koeficient ekologické stability (%)	0,05

Zdroj: risy.cz

▪ **Kvalita ovzduší**

V obci ani jejím okolí se nenacházejí významné zdroje znečištění ovzduší. Naopak veřejná zeleň má na kvalitu ovzduší zásadní vliv. Obec má značné množství zeleně, o kterou pečuje, koncepčně řeší její rozvoj a výsadbu, vytváření nových odpočinkových zón v obci. Obec by ráda v následujících letech ještě provedla revitalizaci na návsi, v parku vedle firmy Mila spol.

⁶⁷ Michal, 1985

s.r.o. a též revitalizaci školní zahrady. V roce 2015 získala obec ocenění Zelená stuha v celorepublikové soutěži Vesnice roku. Zelená stuha je ocenění koncepčního rozvoje zeleně v obci, péče o dřeviny a prostranství se zajištěním odbornosti, cit pro místní charakter sídla, výchovu veřejnosti ke vztahu k životnímu prostředí obce a zapojování do jeho tvorby, výchovy nejmladší generace. Oceňována byla výsadba tradičních stromořadí a obnova druhové skladby, místně odpovídající skladba zeleně, venkovský ráz. Mezi významnými lokalitami zeleně v obci je nutné zmínit zahradu MŠ, budované venkovní zázemí ZŠ, návěs, vysazené stromy a aleje a obecně zeleň v obci, rybníky a tůňky u rybníků. Množství zeleně a udržovaných vodních ploch přispívá ke kvalitě ovzduší v obci a 80 % respondentů dotazníkového šetření je s kvalitou ovzduší spokojena. Za největší ohrožení kvality vzduchu považují občané pálení odpadu, především zahradního bioodpadu⁶⁸.

▪ **Ochrana proti povodním**

V obci je evidováno záplavové území Litavy i Rakovce. Obec má zpracovanou protipovodňovou studii z roku 2013, která bude následně zakomponována do revize ÚP. V záplavovém území není povolena nová výstavba. Menší vodní plochy – obecní rybníky – mají kromě jiného i retenční funkci. Obec plánuje provést obnovu historického rybníka a též revitalizaci koryta potoka, který je bezejmenný.

Pro případnou krátkodobou evakuaci obyvatelstva by bylo možno využít stávající objekty občanské vybavenosti a ZŠ.

▪ **Ohrožení hlukem a znečištěním**

Obec není výrazněji zatížena hlukem a znečištěním, avšak respondenti v dotazníkovém šetření právě za nejzásadnější problém hluk z projíždějící kamionové dopravy považují. S hlukovou zátěží bylo nespokojeno téměř 46 % respondentů. Dále obyvatelům vadí psí výkaly v obci a pálení odpadků⁶⁹. Obec již má od roku 2012 rozmístěny koše na psí exkrementy. Obec se aktivně zasazuje o výchovu mládeže k péči o životní prostředí. Vytváří podmínky pro ekologickou výchovu ve škole a mateřské škole, podporuje myslivecký kroužek pro mládež a ekologické aktivity jako například akci „Uklidíme Česko“, do které se v roce 2015 zapojili mladí hasiči, potažmo mládež v obci.

⁶⁸ Dotazníkové šetření, 2015

⁶⁹ Dotazníkové šetření, 2015

▪ ***Brownfields a lokality s ekologickou zátěží***

Obec neeviduje využitelné brownfieldy. Jediným objektem s ekologickou zátěží je firma Mila, dřevovýroba, kovovýroba a výroba z plastů. Firma se nachází v bývalém objektu hrušeckého pivovaru, který leží v obytné části obce.

Ochrana životního prostředí

V katastrálním území Hrušky se nenachází žádné navržené ani vyhlášené zvláště chráněné území podle zákona č. 114/1992 Sb. v platném znění. Nejsou zde registrovány žádné významné krajinné prvky. Významným krajinným prvkem jsou dle zákona č. 114/1992 Sb. v řešeném území pouze údolní nivy Litavy a Rakovce.

Obec ve svém územním plánu navrhuje vyhlásit památné stromy – vzrostlý jilm jižně od vodní nádrže, dvě lípy srdčité u křížku a jilm v zahradě MŠ⁷⁰.

7. Správa obce

Obecní úřad a kompetence obce

Obecní úřad vykonává úkoly v samostatné působnosti obce, které mu uloží zastupitelstvo obce nebo rada obce. Zastupitelstvo má 7 členů. V obci je zaměstnán uvolněný starosta, neuvolněná místostarostka, účetní, knihovnice a pracovník technických služeb. Úkoly matričního úřadu pro Hrušky plní matriční úřad v Křenovicích. Stavební úřad pro Hrušky se nachází ve Slavkově u Brna. Funkci obce s rozšířenou působností plní taktéž Slavkov u Brna.

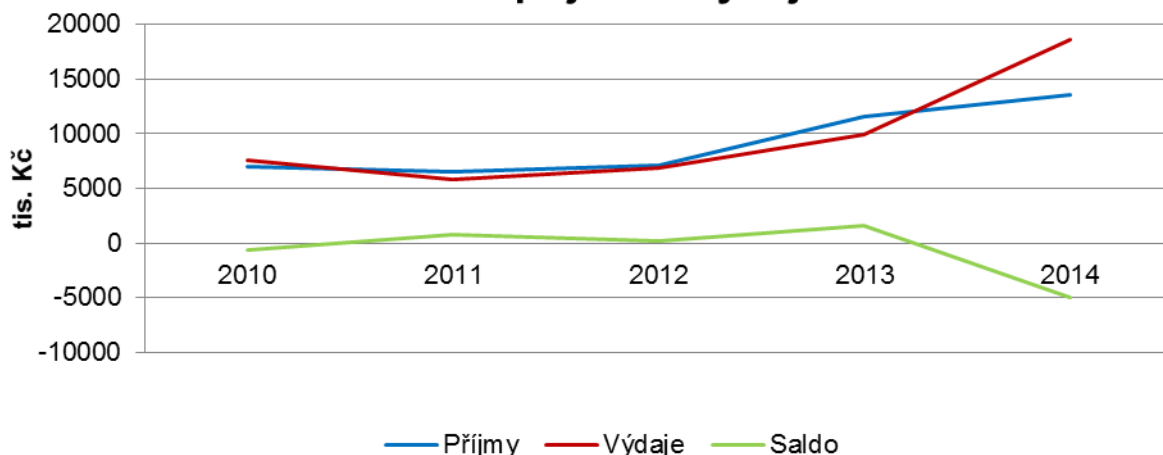
Obec provozuje ZŠ a MŠ, obecní knihovnu, zásahovou jednotku SDH, místní rozhlas, webové stránky a facebook. Obec též využívá pracovníky zaměstnané na vykonávání veřejně prospěšných prací.

Hospodaření a majetek obce

Za posledních 5 let hospodaří obec střídavě s deficitním i přebytkovým rozpočtem. Rozpočtové hospodaření obce znázorňuje následující graf: V roce 2014 byl rozpočet deficitní z důvodu dofinancování investiční akce MŠ Hrušky realizace úspor energie. Úvěr byl krátkodobý a v současnosti je zcela uhrazen.

⁷⁰ Územní plán obce Hrušky, 2006, s dodatky z r. 2013, dostupné na www.slavkov.cz

Saldo příjmů a výdajů

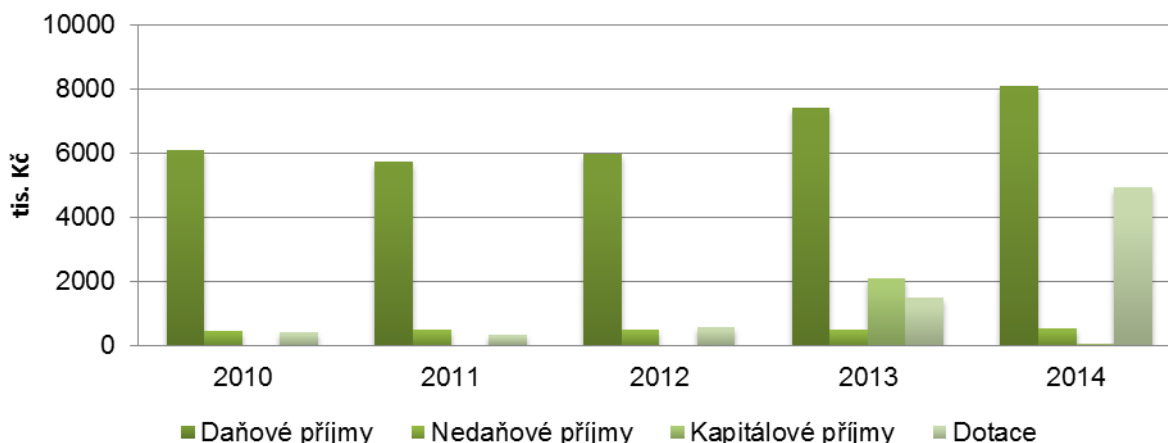


Obr. 12: Saldo příjmů a výdajů obce v letech 2010-2014

Zdroj: Monitor, MF ČR 2015, dostupné z <http://monitor.statnipokladna.cz/2014/>

Z grafu příjmů podle kategorií je patrné, že nejvýznamnější položku obce tvoří daňové příjmy, dále pak dotační rozpočty. Obec o dotace aktivně žádá a spolufinancuje z nich rozvojové potřeby, jmenovitě rekonstrukce budov, zateplení, výsadbu a úpravu zeleně a další aktivity. V roce 2013 získala obec dotaci z OPŽP na biokompostéry a štěpkovač a EU peníze školám a v roce 2014 byly přijaty investiční dotace na akce MŠ Hrušky – realizace úspor energie, ZŠ Hrušky – realizace úspor energie a MŠ Hrušky - zahrada v přírodním stylu.

Příjmy obce

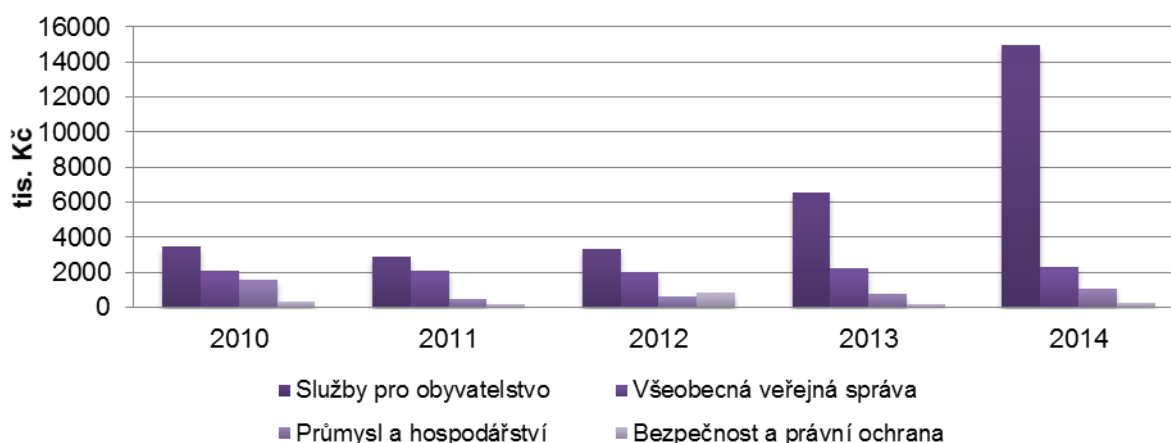


Obr. 13: Příjmy obce v letech 2010-2014

Zdroj: Monitor, MF ČR 2015, dostupné z <http://monitor.statnipokladna.cz/2014/>

Dalším významným ukazatelem při plánování rozpočtu je statistika stávajících výdajů podle kategorií. Nejvýznamnějšími položkami rozpočtu v jednotlivých kategoriích jsou dlouhodobě místní samospráva a zastupitelstvo (všeobecná veřejná správa), požární ochrana a IZS (bezpečnost a právní ochrana), ochrana životního prostředí a vzdělávání a školské služby (služby pro obyvatelstvo), budování a údržba infrastruktury, odvádění a čištění odpadních vod (průmysl a hospodářství).

Výdaje obce

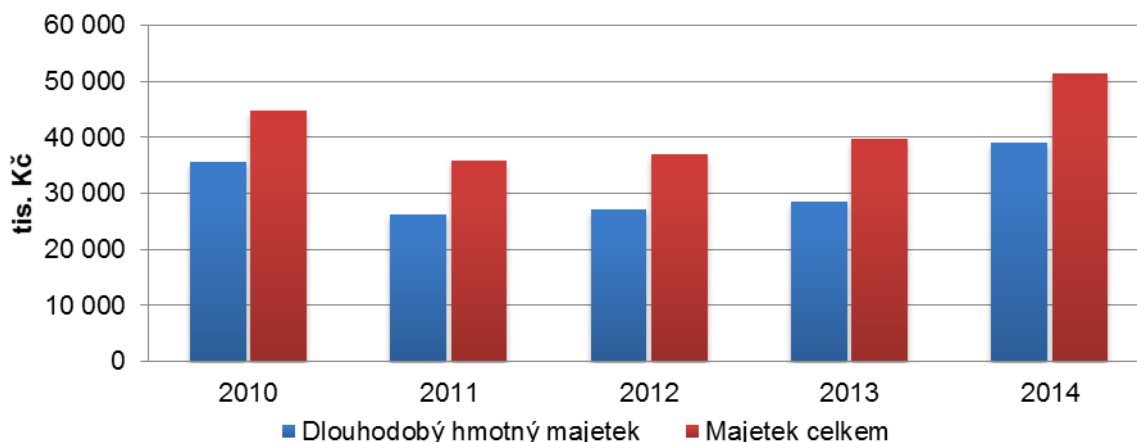


Obr. 14: Výdaje obce v letech 2010-2014

Zdroj: Monitor, MF ČR 2015, dostupné z <http://monitor.statnipokladna.cz/2014/>

Obec vlastní, udržuje a provozuje budovy ZŠ a MŠ, budovu Obecního úřadu, hasičskou zbrojnici a budovu kulturního domu a pohostinství. Při auditech obce i jednotlivých zařízení nebyly shledány žádné chyby, závady, ani podněty k dalšímu šetření. Podíl dlouhodobého hmotného majetku na celkovém majetku a vývoj obou složek od roku 2010 je znázorněn v následujícím grafu:

Majetek obce



Obr. 15: Hodnota majetku obce v letech 2010-2014

Zdroj: Monitor, MF ČR 2015, dostupné z <http://monitor.statnipokladna.cz/2014/>

Obec je aktivní při získání dalších finančních zdrojů (zejména u nenárokových dotací). V minulých letech získala obec necelých 5 mil. Kč. Obci se podařilo získat následující dotace:

Tab. 8: Nenárokové dotace obce 2013-2015

Rok	Akce	Prostředky	Zdroj
2013	EU peníze školám	165 491,60 Kč	JMK
2014	biokompostéry, štěpkovač	493 570,35 Kč	OPŽP
2014	MŠ Hrušky - realizace úspor energie	1 022 038,60 Kč	OPŽP
2014	ZŠ Hrušky - realizace úspor energie	1 344 160,64 Kč	OPŽP
2014	MŠ Hrušky - zahrada v přírodním stylu	1 834 113,43 Kč	OPŽP
2015	doplatek zateplení MŠ	76 109,90 Kč	OPŽP
Σ		4 935 484,52 Kč	

Bezpečnost

▪ *Míra kriminality*

Kriminalita je srovnatelná s okolními obcemi. Obec spadá do obvodního oddělení Policie ČR Slavkov u Brna, kde bylo za období leden-prosinec 2014 evidováno celkem 261 trestných činů, což znamená index kriminality 120,6. Z tohoto počtu bylo 135 objasněno (objasněnost trestných činů je tedy cca 52 %). Pro srovnání, JMK má za stejné období index kriminality 233,2 a počet trestných činů 27 109, objasněných 43 %, ČR 275,3 a počet trestných činů byl 288 660, objasněných 44 %⁷¹.

⁷¹ Mapa kriminality, 2015, dostupné z <http://mapakriminality.cz/>

V obci Hrušky bylo spácháno v roce 2014 šestnáct přestupků a šest trestných činů. Jednalo se o následující trestnou činnost:

- 5 x přestupek v dopravě (2x alkohol u řidiče, 3x běžný přestupek v dopravě),
- 2 x přestupek proti občanskému soužití,
- 7 x přestupek proti majetku,
- 2 x přestupek zneužití tísňové linky,
- 6 x trestný čin (vloupání, krádeže).

V porovnání s rokem 2013 došlo k drobnému zvýšení trestné činnosti. Obvodní oddělení policie Slavkov u Brna nadále doporučuje příležitostně upozorňovat občany, aby si lépe chránili svůj majetek, řádně uzamykali svá vozidla, nenechávali v nich volně odložené cenné věci, aby si řádně zajistili své domy, stavby domů, provozovny svých firem apod. Dále je třeba opakovaně upozorňovat zejména seniory, aby si dávali pozor na osoby, prokazující se různými pracovníky pojišťoven či jiných bankovních domů, aby je vůbec nepouštěli do svého obydlí, jelikož bylo zaznamenáno na území našeho útvaru několik podvodných případů, kdy tyto osoby, po vpuštění občany do jejich domů, zjistily lstivým jednáním místo úschovy finančních úspor občanů a poté je o ně v nestřeženém okamžiku připravily. V současné době se také množí trestná činnost páchaná prostřednictvím internetu, a proto by obyvatelé obce měli být opatrní v tom, na jakých internetových stránkách zboží objednávají. Je na místě využívat ověřené internetové obchody. Občané obce by měli věnovat pozornost také svému okolí. Nebýt lhostejní k tomu, co se v jejich okolí děje. Policejní orgán uvítá každý poznatek občanů (např. registrační značku podezřelého vozidla), který by přispěl k objasnění páchané trestné činnosti.

V obci bylo zadokumentováno během roku 6 trestných činů, kdy se převážně jednalo o drobné krádeže vloupáním. Pět přestupků v dopravě bylo řešeno blokovou pokutou, nebo oznámením ke správnímu orgánu ve Slavkově u Brna a dva přestupky proti občanskému soužití, kdy došlo k neshodám mezi blízkými osobami, či sousedy, kdy známí pachatelé přestupků byli taktéž oznámeni.

K dopravnímu značení nejsou ze strany policie žádné připomínky a stav komunikací je v obci na dobré úrovni.

V obci nedochází k narušování veřejného pořádku, ani v době, kdy jsou zde pořádány různé společenské, kulturní akce. Policisty nebylo zjištěno, že by se v obci zdržovaly nebo scházely závadové osoby (pachatelé závažné trestné činnosti, recidivisté, extremisté apod.).

Policie Slavkov u Brna ve spolupráci s obcí a jejími občany usiluje o snížení trestné činnosti. Celkově lze bezpečnostní situaci v obci Hrušky hodnotit kladně⁷².

▪ **Prevence kriminality**

Prevenci kriminality mládeže se věnuje především ZŠ v rámci vzdělávacího programu. Obec řeší problémy prevence kriminality podle potřeby, zaměřuje se též na informovanost občanů ohledně zabezpečení majetku a vzdělávání seniorů stran osobní bezpečnosti. Respondenti dotazníkového šetření neuvádějí v otevřených otázkách žádné problémy bezpečnosti, vyloučených lokalit či problémových skupin obyvatel, lze tedy usoudit, že se v obci cítí bezpečně⁷³.

▪ **Integrovaný záchranný systém**

Obec nemá obecní policii, úkoly obecní policie vykonává Městská policie Slavkov u Brna. V Hruškách působí sbor dobrovolných hasičů s aktivní výjezdovou jednotkou. Dále je obec pokryta integrovaným záchranným systémem Jihomoravského kraje.

▪ **Živelní ohrožení**

Obec se nachází v záplavovém území Litavy a Rakovce, má vypracovaný nový digitální povodňový plán, ze kterého je zřejmé, že rozlivem je ohroženo 264 osob. Před živelní pohromou by obyvatelé byli varováni prostřednictvím místního rozhlasu. Obec samotná není výrazně ohrožena vodní erozí ani přívaly vod, toto riziko se však vztahuje na některé lokality v jižní části katastru obce. Zemědělská půda ohrožená erozí má být chráněna pomocí záchytných příkopů a nádrží.

Vnější vztahy a vazby obce

▪ **Dobrovolný svazek Ždánický les a Politaví**

Tento mikroregion se nachází v oblasti východního Brněnska, na pomezí tzv. Hanáckého Slovácka a Hané. Vznikl v roce 1996 a sdružuje celkem 27 obcí, které leží v okrese Vyškov a Hodonín. K jeho základním cílům patří především získávání finančních prostředků pro uskutečňování společných projektů, propagace svazku jako celku, vytváření strategických

⁷² Zpravodaj obce

⁷³ Dotazníkové šetření, 2015

dokumentů a studií, opravy historických a církevních staveb, podpora vybudování cyklostezek či snaha o rozvoj folklórních a historických tradic⁷⁴.

▪ **MAS Slavkovské bojiště**

Místní akční skupina (MAS) Slavkovské bojiště (dříve Za humnama) byla založena v roce 2006 a obec Hrušky je jejím členem. MAS má v obci na obecním úřadě své sídlo. MAS je založena na principu partnerství a spolupráce veřejného, soukromého a neziskového sektoru na místní úrovni. Místní akční skupiny tvoří zástupci obcí, místních podnikatelů, neziskových organizací a aktivní občané. Z hlediska právního postavení jsou to neziskové organizace, jejichž hlavním cílem je rozvoj a podpora regionu. Území MAS Slavkovské bojiště se postupně rozrostlo na území DSO Ždánický les a Politaví, Mikroregionu Raketnice, svazek obcí Mohyla míru a Mikroregion Cézava.

⁷⁴ DSO Ždánický les a Politaví, 2015, dostupné z <http://www.politavi.cz/>

A.2 VÝCHODISKA PRO NÁVRHOVOU ČÁST

1. SWOT analýza

Souhrnný popis hlavních vnitřních a vnějších faktorů, které mají vliv na rozvoj obce. Vnitřními faktory jsou silné stránky, tj. pozitivní (nadprůměrné) skutečnosti a slabé stránky, tj. problémy, negativní skutečnosti, které způsobují obci problémy. Vnější faktory většinou obec nemá možnost svými silami ovlivnit; pojmenovány jsou jako příležitosti a hrozby. Výroky byly seřazeny podle důležitosti při jednávání na pracovní skupině.

Tab. 9: Silné, slabé stránky, příležitosti a hrozby v obci Hrušky

SILNÉ STRÁNKY (pozitiva, rozvojové faktory)	SLABÉ STRÁNKY (negativa, problémy)
<ul style="list-style-type: none"> • pestrý spolkový život, množství tradičních, ale i nových akcí • dobrá kooperace mezi spolky • dostatečná obslužnost službami s ohledem na velikost obce • vyhovující stav odpočinkových zón a veřejné zeleně • uspokojivé zázemí pro kulturní a sportovní aktivity • ZŠ a MŠ v obci • lékařské služby v blízkých Křenovicích • spokojenost s provedenými opravami a rekonstrukcemi obecních budov • spokojenost obyvatel s vedením obce • pozvolný nárůst počtu obyvatel v posledních letech • podpora spolků ze strany OÚ • probíhající KPÚ • nízký podíl nezaměstnaných osob • dobré spojení veřejnou dopravou na Brno • malá vyjížďka ekonomicky aktivních osob za prací mimo obec oproti jiným obcím • využívání VPP • zájem obyvatel o třídění odpadů v obci • spádový sběrný dvůr v nedalekých Křenovicích • zapojení obce do komunitního plánování soc. služeb ORP Slavkov u Brna • obec je aktivní v prevenci kriminality 	<ul style="list-style-type: none"> • chybějící zařízení pro seniory • hluková zátěž a nebezpečí v důsledku vysokého provozu a průjezdu kamionové dopravy přes obec • nedostatek parkovacích míst • potřebné protipovodňové a protierozní úpravy • projevující se trend stárnutí obyvatel • stávající územní plán již nevyhovuje současným potřebám obce • nevyhovující stav některých technických sítí • pálení odpadků a trávy v lokálních topeništích • nevyhovující technický stav silnic • nevyhovující stav chodníků • spojení veřejnou dopravou do Vyškova s několika přestupy • nízké povědomí obyvatel o sociálních službách • velmi nízký koeficient ekologické stability • nevyhovující stav vodních toků a ploch • další nutné opravy v obci • bez ploch pro výstavbu RD
PŘÍLEŽITOSTI	HROZBY

- | | |
|---|--|
| <ul style="list-style-type: none"> • Přeložka silnice II/416 – snížení průjezdu dopravy přes obec • Využití finančních prostředků z dotačních titulů jak národních, tak i evropských • Rozvoj obce prostřednictvím MAS a svazků obcí • Potenciál pro cykloturistiku | <ul style="list-style-type: none"> • zvyšující se provoz automobilové a nákladní dopravy přes obec • přívalové deště a ohrožení erozí • neustále se zvyšující administrativní zátěž na obcích |
|---|--|

Zdroj: vlastní zpracování

2. Vyhodnocení dotazníkového šetření

Na základě SWOT analýzy vyplynuly hlavní aktivity, kterými by se měla obec Hrušky v budoucích letech zabývat. Obec ve spolupráci s MAS Slavkovské bojiště provedla dotazníkové šetření, jehož cílem bylo získat většinový pohled obyvatel na život v obci.

Dotazníky byly rozneseny do domovních schránek na jaře roku 2015. K dotazníku se měl možnost vyjádřit každý člen obce od 15 let, nebyl tedy hodnocen za domácnost jako celek, ale jednotlivými členy domácností samostatně.

Z rozdaných 640 dotazníků se jich vrátilo 166, což činí 25,9 % z celkového počtu.

Nejpočetnějšími segmenty, které v dotazníkovém šetření odpovídaly, byli občané ve věkové kategorii 31 – 50 let a následně ve starších věkových kategoriích. Respondenty můžeme dále rozdělit do dvou nejpočetnějších skupin - na občany, kteří se do obce přistěhovali v dospělosti, a to před více než pěti lety (44,6 %) a pak na starousedlíky, tzn. ty, kteří žijí v obci od narození (42,2 %). Respondenti uváděli nejčastěji vzdělání jako střední odborné vzdělání (39,8 %) či středoškolské vzdělání zakončené maturitou (28,9 %).

Odpovědi respondentů jsou zpracovány v analytické části strategického dokumentu a ve SWOT analýze. Celkově se občané stavěli k hodnocení kladně, se zájmem.

3. Shrnutí podkladů pro návrhovou část

Obec Hrušky patří v rámci území MAS Slavkovské bojiště mezi malé obce. V obci v posledních letech dochází k pozvolnému nárůstu počtu obyvatel, avšak i přes to se v obci projevuje celorepublikový trend stárnutí obyvatelstva tzn., že obyvatelé v poproduktivním věku převažují nad dětskou složkou. Pozitivní je naopak nízká hodnota podílu nezaměstnaných osob (dříve míra nezaměstnanosti) a též malá vyjíždka ekonomicky aktivních osob za prací mimo obec.

V obci se nachází mateřská škola a základní škola, knihovna, pohostinství a obchod s potravinami. Dle dotazníkového šetření by občané v obci ještě uvítali především potraviny,

kteřé by byly lépe zásobeny, popř. další konkurenční subjekt, dále pak pekárnu a cukrárnu, vinárnu či kavárnu.

Obec je odkanalizována, elektrifikována a plynofikována a občané jsou, dle dotazníkového šetření, s inženýrskými sítěmi spokojeni. Taktéž se vyjadřují pozitivně o stavu dětských hřišť, odpočinkových plochách a výsadbě zeleně. Obec v letošním roce uspěla v soutěži Vesnice roku a získala Zelenou stuhu za péči o zeleň a životní prostředí.

Problémem obce se jeví nadměrný provoz kamionové a automobilové dopravy, s nímž je spojena hluková zátěž a nebezpečí při přecházení komunikací, nedostatek parkovacích míst, potřebné opravy chodníků a komunikací a též občané uváděli nevyhovující sousedské vztahy.

Obec je členem DSO Ždánický les a Politaví a MAS Slavkovské bojiště.

Hrušky mají zpracován Program rozvoje venkova – obec Hrušky, který byl schválen zastupitelstvem v roce 2011. Tento dokument obsahuje oblasti činnosti, pod něž spadají úkoly, které si obec vytyčila v minulých letech provádět. Některé aktivity obec uskutečňuje pravidelně, jiné jsou ve fázi přípravy a pár jich již bylo uskutečněno, např.:

- umístění retardérů na místní komunikaci k MŠ,
- rekonstrukce ZŠ,
- rekonstrukce místního rozhlasu,
- pořízení čekáren na zastávkách hromadné dopravy,
- stavební úpravy studánky ve Žlebě s vysázením okrasné zeleně.

Také jsou zde i aktivity, které ať už z důvodu finančních, nebo jiných, nemohou být v současné době již realizovány. Vybrané aktivity z tohoto dokumentu byly, po projednání se starostou obce a zastupitelstvem, zařazeny do tohoto dokumentu na období 2016-2021.

B. NÁVRHOVÁ ČÁST

B.1 STRATEGICKÁ VIZE

Dlouhodobá vize zachycuje představu o budoucnosti obce, jak se bude obec měnit a rozvíjet. Strategická vize obce je definována zejména na základě výsledků a závěrů předchozích bodů analytické části a také na základě jednání pracovní skupiny. Naplnění vize bude dosaženo realizací tohoto Programu rozvoje obce a následně na něj navazujících dokumentů stejného charakteru.

Vize obce Hrušky

Hrušky jsou obcí, která si uchovává tradiční venkovský charakter s typickou infrastrukturou a zástavbou, kde se udržuje pestrý kulturní a sportovní život založený na tradicích a dobré spolupráci spolků. Ke spokojenosti občanů přispívá dostatečná občanská vybavenost, vyhovující technické a bezpečné zázemí a udržované a čisté prostředí s dostatkem zeleně.

B.2 PROGRAMOVÉ CÍLE

Programové cíle stanovují, čeho chce obec Hrušky dosáhnout realizací svého programu rozvoje. Časově se váží k platnosti dokumentu, tj. pro obec Hrušky jsou formulovány na období 5 let (2016–2021). Programové cíle jsou stanoveny na základě definovaných problémů i potřeb občanů obce a mají vyjadřovat žádaný stav obce, kterého by mělo být dosaženo do konce platnosti tohoto dokumentu. Některé aktivity jsou s ohledem na jejich důležitost zařazeny v tomto PRO, avšak pro nedostatek finančních prostředků na jejich realizaci zůstávají v tzv. Zásobníku projektů, viz Příloha č. 3.

Tab. 10: Programové cíle, opatření aktivity

CÍL	OPATŘENÍ	AKTIVITA
1. Zlepšit kvalitu infrastruktury, vzhled obce a zajistit bezpečnější prostředí v obci Hrušky	1.1 Zlepšení technické infrastruktury	1.1.1 Nový územní plán
		1.1.2 Rozšíření vodovodu na Záhumenici a vybudování vodovodu Za Humny
		1.1.3 Dokončení modernizace elektrické sítě v centru obce
		1.1.4 Položení optického kabelu v obci
		1.1.5 Opravy veřejného osvětlení
	1.2 Zlepšení infrastruktury pro bydlení	1.2.1 Zasiťování pro výstavbu RD
		1.2.2 Vykupování pozemků

	1.3 Zlepšení dopravní infrastruktury a bezpečnosti obce	1.3.1 Opravy místních komunikací 1.3.2 Opravy a rekonstrukce chodníků 1.3.3 Výstavba parkovacích ploch 1.3.4 Vybudování lávky přes Litavu pro pěší 1.3.5 Cyklostezka Hrušky - Křenovice
	1.4 Rekonstrukce, opravy a rozšíření budov v obci	1.4.1 Revitalizace OÚ 1.4.2 Rekonstrukce zázemí OÚ 1.4.3 Rekonstrukce sociálních uzlů v MŠ a ZŠ a jídelny v ZŠ
2. Zkvalitnit kulturně-sportovní vyžití a zlepšit společenské a podnikatelské prostředí v obci Hrušky	2.1 Podpora aktivního sportovního, kulturního a společenského života	2.1.1 Podpora spolkové činnosti
		2.1.2 Podpora stávajících tradičních kulturních a sportovních akcí a jejich rozšíření
		2.1.3 Rozšíření kroužků a aktivit pro děti a dospívající mládež
		2.1.4 Aktivity zaměřené na seniory
		2.1.5 Venkovní posilovací stroje
		2.1.6 Opravy a doplnění hracích prvků na dětských hřištích
		2.1.7 Rozšíření sportovišť
		2.1.8 Vybudování Piknik zóny
		2.1.9 Nákup nových knih do knihovny
		2.2 Zlepšení podnikatelského prostředí
3. Zajistit čistší a zelenější prostředí obce Hrušky	3.1 Revitalizace veřejné zeleně a prostranství	3.1.1 Revitalizace návsi
		3.1.2 Revitalizace parku vedle firmy Mila
		3.1.3 Revitalizace školní zahrady
		3.1.4 Výsadba zeleně
		3.1.5 Rozšíření odpočinkových zón a doplnění mobiliáře
	3.2 Znovuobnovení tradice využívání ovoce	3.2.1 Pěstování tradičních odrůd ovoce a jejich zpracování
	3.3 Protipovodňová a protierozní opatření	3.3.1 Dokončení KPÚ
		3.3.2 Obnova historického rybníka a revitalizace koryta potoka
		3.3.3 Protipovodňová opatření na Litavě
		3.3.4 Protierozní opatření v území
	3.4. Zlepšení třídění odpadu	3.4.1 Zavedení pytlového sběru odpadu od domu
		3.4.2 Vybudování obecního dvora
		3.4.3 Osvěta a informovanost obyvatel o ŽP
	3.5 Úspora energie a využívání OZE	3.5.1 Snižování energetické náročnosti provozu budov v majetku obce

Zdroj: vlastní zpracování

B.3 OPATŘENÍ A AKTIVITY

Opatření obce jsou definována jako zásadní úkoly k naplnění stanovených programových cílů a formulují přístup k řešení jednotlivých témat. Odvíjí se od programových cílů a mají střednědobý charakter, předpoklad jejich realizace je v celém návrhovém období tohoto dokumentu nebo ve stanoveném kratším časovém úseku. Jednotlivá opatření jsou pak naplňována prostřednictvím realizace konkrétních rozvojových aktivit.

Důležitost neboli prioritace je stanovena na základě porovnání významové důležitosti. Je třeba si uvědomit, co se musí udělat určitě v nejbližší době a s čím je možno počkat a na základě toho určit pořadí u jednotlivých aktivit ve formě důležitá (1), střední (2), nízká (3).

Opatření 1.1 Zlepšení technické infrastruktury

Název aktivity	Důležitost	Termíny	Odpovědnost	Náklady	Zdroje financování
Nový územní plán	1	2016-2017	Obec	400 tis.	dotace
Komentář: v návaznosti na předpoklad dokončení KPÚ					
Rozšíření vodovodu na Záhumenici a vybudování vodovodu Za Humny	2	2017	Obec	1,5 mil.	Vlastní + dotace (MZe)
Komentář:					
Dokončení modernizace elektrické sítě v centru obce	3	2016	Obec, E.ON		Vlastní
Komentář: nelze stanovit náklady					
Položení optického kabelu v obci	3	2021	VIVO		VIVO
Komentář: v současné době ve fázi projektu					
Opravy veřejného osvětlení	2	2018	Obec	350 tis.	Vlastní + dotace
Komentář: na základě Pasportu veřejného osvětlení					

Opatření 1.2 Zlepšení infrastruktury pro bydlení

Název aktivity	Důležitost	Termíny	Odpovědnost	Náklady	Zdroje financování
Zasítování pro výstavbu RD	1	2020	Obec	6 mil.	Vlastní + dotace
Komentář:					
Vykupování pozemků	1	průběžně	Obec		Vlastní
Komentář: nelze stanovit náklady, odvíjí se od zájmu obyvatel					

Opatření 1.3 Zlepšení dopravní infrastruktury a bezpečnosti obce

Název aktivity	Důležitost	Termíny	Odpovědnost	Náklady	Zdroje financování
Opravy místních komunikací	3	průběžně	Obec	1,6 mil.	Vlastní + dotace
Komentář:					
Opravy a rekonstrukce chodníků	2	průběžně	Obec		Vlastní + dotace
Komentář: nelze stanovit náklady, opravy a rekonstrukce budou probíhat průběžně dle potřeby					
Výstavba parkovacích ploch	2	do 2020	Obec	800 tis.	Vlastní
Komentář:					
Vybudování lávky přes Litavu pro pěší	1	2017	Obec	1,8 mil.	Vlastní + dotace
Komentář:					
Cyklostezka Hrušky-Křenovice	3	2021	Obec	3 mil.	Vlastní + dotace (IROP)
Komentář: ve fázi projektové dokumentace, možno využít podpory z MAS Slavkovské bojiště Vazba na aktivity: <i>Strategie území správního obvodu ORP Slavkov u Brna – Volitelné téma (cestovní ruch) – Problémová oblast 1 – Cíl 1.2 Rozšířit síť cyklostezek na území Slavkovska</i> <i>Strategie rozvoje mikroregionu Ždánický les a Poltaví 2014-2020 – aktivita C.1.3 Řešení budování a oprav vybraných úseků cyklostezek a značení formou společných výběrových řízení na dodavatele</i>					

Opatření 1.4 Rekonstrukce, opravy a rozšíření budov v obci

Název aktivity	Důležitost	Termíny	Odpovědnost	Náklady	Zdroje financování
Revitalizace OÚ	2	2021	Obec	5,5 mil.	Vlastní + dotace
Komentář: vznik tří bytových jednotek + zateplení a rekonstrukce stávajícího OÚ					
Rekonstrukce zázemí OÚ	2	2020	Obec	1 mil.	Vlastní
Komentář:					
Rekonstrukce sociálních uzlů v MŠ a ZŠ a jídelny v ZŠ	1	2019	Obec	1,4 mil.	Vlastní + dotace
Komentář: bude probíhat po etapách do roku 2019					

Opatření 2.1 Podpora aktivního sportovního, kulturního a společenského života

<i>Název aktivity</i>	<i>Důležitost</i>	<i>Termíny</i>	<i>Odpovědnost</i>	<i>Náklady</i>	<i>Zdroje financování</i>
Podpora spolkové činnosti	2	průběžně	Obec	147 tis.	Vlastní
Komentář:					
Podpora stávajících tradičních kulturních a sportovních akcí a jejich rozšíření	2	průběžně	Obec		Vlastní
Komentář: nelze odhadnout náklady					
Rozšíření kroužků a aktivit pro děti a dospívající mládež	2	průběžně	Spolky, ZŠ		Vlastní
Komentář: nelze odhadnout náklady					
Aktivity zaměřené na seniory	1	průběžně	SDH		Vlastní
Komentář: preventivní, informační a vzdělávací akce					
Venkovní posilovací stroje	3	2021	Obec	250 tis.	Vlastní + dotace
Komentář:					
Opravy a doplnění hracích prvků na dětských hřištích	3	průběžně	Obec		Vlastní
Komentář: nelze odhadnout náklady, budou vyplývat z potřeby oprav					
Rozšíření sportovišť	2	2021	Obec		Vlastní + dotace
Komentář: nelze stanovit náklady, cena se bude odvíjet dle projektu					
Vybudování Piknik zóny	2	2021	Obec	2 mil.	Vlastní
Komentář: součást sportovišť					
Nákup nových knih do knihovny	2	průběžně	Obec	100 tis.	Vlastní

Komentář:

Opatření 2.2 Zlepšení podnikatelského prostředí

<i>Název aktivity</i>	<i>Důležitost</i>	<i>Termíny</i>	<i>Odpovědnost</i>	<i>Náklady</i>	<i>Zdroje financování</i>
Podpora podnikatelské činnosti	3	průběžně	podnikatelé		

Komentář:

Opatření 3.1 Revitalizace veřejné zeleně a prostranství

<i>Název aktivity</i>	<i>Důležitost</i>	<i>Termíny</i>	<i>Odpovědnost</i>	<i>Náklady</i>	<i>Zdroje financování</i>
Revitalizace návsi	1	2016	Obec	1,5 mil.	Vlastní + dotace

Komentář: vysázení okrasných záhonů, živý plot, vybudování nové komunikace, přeložky sítí

Revitalizace parku vedle firmy Mila	1	2016	Obec	400 tis.	Vlastní + dotace
--	---	------	------	----------	------------------

Komentář: vykácení borovic, výsadba odrůd hrušní, posezení

Revitalizace školní zahrady	2	2018	Obec	700 tis.	Vlastní + dotace
------------------------------------	---	------	------	----------	------------------

Komentář: zpracován projekt

Výsadba zeleně	2	průběžně	Obec		Vlastní
-----------------------	---	----------	------	--	---------

Komentář: po KPÚ, výsadba dle potřeby, nelze stanovit celkové náklady, možná podpora přes MAS

Rozšíření odpočinkových zón a doplnění mobiliáře	2	průběžně	Obec	200 tis.	Vlastní
---	---	----------	------	----------	---------

Komentář: u Tůní, Studánka - posezení

Opatření 3.2 Znovuobnovení tradice využívání ovoce

Název aktivity	Důležitost	Termíny	Odpovědnost	Náklady	Zdroje financování
Pěstování tradičních odrůd ovoce a jejich zpracování	2	2017	Obec		Vlastní + dotace
Komentář: v rámci zázemí OÚ – moštárna, sušička + výsadba původních stromů; cena nelze odhadnout, není projektová dokumentace. V případě formy sociálního podniku možná podpora přes MAS.					

Opatření 3.3 Protipovodňová a protierozní opatření

Název aktivity	Důležitost	Termíny	Odpovědnost	Náklady	Zdroje financování
Dokončení KPÚ	1	2016	Stát, obec		Stát
Komentář:					
Obnova historického rybníka a revitalizace koryta potoka	2	2020	Obec	2,5 mil.	Stát
Komentář: po KPÚ, obec má zpracován projekt					
Protipovodňová opatření na Litavě	1	2021	Obec, Povodí Moravy	80 mil.	Vlastní + dotace
Komentář:					
Protierozní opatření v území	1	2021	Obec		Vlastní + dotace
Komentář: po KPÚ - zatravnění, biokoridory; obec nemá projekt, nelze odhadnout náklady					

Opatření 3.4. Zlepšení třídění odpadu

Název aktivity	Důležitost	Termíny	Odpovědnost	Náklady	Zdroje financování
Zavedení pytlového sběru odpadu od domu	1	2016	Obec	30 tis.	Vlastní
Komentář: pytle na plast a papír Vazba na cíl: Strategie území správního obvodu ORP Slavkov u Brna – Odpadové hospodářství – Problémová oblast 1 – Cíl 1.1 Zvýšit podíl vyříděných složek z celkového množství vyprodukovaného KO					
Vybudování obecního dvora	2	2017	Obec	200 tis.	Vlastní
Komentář:					
Osvěta a informovanost obyvatel o ŽP	2	průběžně	Obec, spolky		Vlastní
Komentář:					

Opatření 3.5 Úspora energie a využívání OZE

<i>Název aktivity</i>	<i>Důležitost</i>	<i>Termíny</i>	<i>Odpovědnost</i>	<i>Náklady</i>	<i>Zdroje financování</i>
<i>Snižování energetické náročnosti provozu budov v majetku obce</i>	1	průběžně	Obec		Vlastní + dotace
Komentář: hasička, OÚ; cena nelze odhadnout, není projektová dokumentace					

B.4 PODPORA REALIZACE PROGRAMU

Pro úspěšnou realizaci PRO Hrušky je důležité se do budoucna zaměřit především na efektivní spolupráci jednotlivých aktérů, a to konkrétně obce, spolků, občanů i subjektů vně obce. Na základě tohoto programu bude obec postupně realizovat všechny prakticky a finančně realizovatelné záměry, a to se zohledněním určených priorit k jednotlivým záměrům.

Před realizací budou jednotlivé projekty konkretizovány, ať už z hlediska projekčního, vyžaduje-li to daný záměr, tak z hlediska finančního a časového.

Zajištění řízení a naplňování Programu rozvoje obce Hrušky

Zajišťování naplňování programu bude mít na starosti zastupitelstvo obce v čele se starostou. Zastupitelstvo obce koordinuje všechny činnosti spojené s administrativní podstatou činností spojenou s naplňováním a aktualizací programu. Zodpovídá za dodržení harmonogramu vyhodnocování a monitoring. Zodpovídá za zpřístupnění dokumentů a vypořádání připomínek a podnětů, které se v průběhu platnosti programu vyskytnou. Zodpovídá za přípravu aktualizací, souhrnů, zpráv a dalších podkladů v návaznosti na využití programu. Podílí se na zajištění dodržování harmonogramu a přípravě podkladů pro vyhodnocování. Zajišťuje sběr podkladů pro monitoring programu.

Zpřístupnění dokumentu

Dokument bude zveřejněn na internetových stránkách obce a zároveň bude k nahlédnutí, případně i k zapůjčení v listinné podobě na obecním úřadě.

Monitoring a hodnocení plnění programu

Plnění strategie bude kontrolováno průběžně, bude vyhodnoceno, do jaké míry byly naplánované záměry skutečně realizovány či z jakých důvodů případně realizovány být nemohly. Současně budou případně přehodnoceny jednotlivé záměry z hlediska možnosti a potřeby jejich realizace a bude také zkontrolováno nastavení priorit záměrů.

Přehodnocení mohou předcházet doplňující dotazníková šetření, které zaktualizují názor veřejnosti na jednotlivé aspekty života v obci a vyhodnotí dosavadní plnění strategie a budou sloužit jako zpětná vazba pro vyhodnocení, zda se řešené aspekty života v obci zlepšily či nikoli.

SEZNAM TABULEK

Tab. 1: Vývoj pohybu obyvatelstva a jeho počet v letech 2003-2014.....	8
Tab. 2: Věkové poměry v obci v roce 2014.....	10
Tab. 3: Obyvatelstvo ve věku 15 a více dle nejvyššího ukončeného vzdělání	11
Tab. 4: Hospodářská činnost za rok 2014	15
Tab. 5: Nabídka služeb v obci Hrušky v roce 2015.....	16
Tab. 6: Míra nezaměstnanosti v obci v letech 2007-2014.....	19
Tab. 7: Druhy pozemků	37
Tab. 8: Nenárokové dotace obce 2013-2015.....	42
Tab. 9: Silné, slabé stránky, příležitosti a hrozby v obci Hrušky.....	46
Tab. 10: Programové cíle, opatření aktivity.....	49

SEZNAM OBRÁZKŮ

Obr. 1: Umístění obce na mapě.....	5
Obr. 2: Obecní pečeť dílu křižáckého ze 17. století	6
Obr. 3: Obecní pečeť dílu slavkovského ze 17. století	7
Obr. 4: Vlajka obce Hrušky	8
Obr. 5: Vývoj počtu obyvatelstva v letech 1991-2014	9
Obr. 6: Vývoj přirozeného, migračního a celkového přírůstku v letech 2003-2014.....	10
Obr. 7: Obyvatelstvo podle věkových kategorií v letech 2006-2014.....	11
Obr. 8: Rozdělení podniků dle počtu zaměstnanců.....	15
Obr. 9: Intenzita silničního provozu v obci Hrušky	24
Obr. 10: Bytová výstavba v obci Hrušky v období 1998-2014.....	28
Obr. 11: Výdaje na vzdělávání.....	32
Obr. 12: Saldo příjmů a výdajů obce v letech 2010-2014.....	40
Obr. 13: Příjmy obce v letech 2010-2014	40
Obr. 14: Výdaje obce v letech 2010-2014.....	41
Obr. 15: Hodnota majetku obce v letech 2010-2014.....	42

SEZNAM PŘÍLOH

Příloha č. 1	59
Příloha č. 2.....	60
Příloha č. 3.....	61
Příloha č. 4.....	61
Příloha č. 5.....	62

C. PŘÍLOHY

PŘÍLOHA Č. 1

Rozdělení obcí území MAS Slavkovské bojiště podle velikosti:

	Velikostní kategorie
Malé obce	do 799
Středně velké obce	800-1499
Velké obce	1500 a více

Obce MAS Slavkovské bojiště

Obec	Počet obyvatel k 31. 12. 2014	Index stáří	Obec	Počet obyvatel k 31. 12. 2014	Index stáří
Blažovice	1186	87,4	Nížkovice	696	121,4
Bošovice	1201	90,2	Otmarov	301	56,9
Bučovice	6482	117,3	Otnice	1515	91,8
Heršpice	783	70,3	Podolí	1392	89,4
Hodějnice	934	131,6	Ponětovice	413	87,7
Holubice	1058	77,7	Požořice	2251	93,3
Hostěrádky- Rešov	846	123,2	Prace	942	100,6
Hrušky	768	103,1	Rašovice	664	90,4
Jířkovice	876	97,9	Sivice	1051	98,8
Kobeřice u Brna	698	83	Slavkov u Brna	6456	104,1
Kobylnice	1057	93,2	Sokolnice	2336	87,5
Kojátky	307	142,9	Šaratice	1015	100,6
Kovalovice	631	124	Telnice	1542	89,9
Křenovice	1912	95,8	Těšany	1216	93,6
Křižanovice	769	109,1	Tvarožná	1290	107,0
Lovčičky	648	96,5	Újezd u Brna	3238	120,3
Měnín	1856	73,4	Vážany nad Litavou	712	100,9
Milešovice	684	100,9	Velatice	683	83,2
Mokrá-Horákov	2745	111,2	Velešovice	1254	78,9
Mouřínov	471	105,4	Viničné Šumice	1283	73,9
Moutnice	1179	105,5	Zbýšov	617	48,1
Němčany	782	103,0	Žatčany	800	98,5
Nesvačilka	322	125			

Zdroj: Veřejná databáze, ČSÚ, 2015, dostupné z www.czso.cz; vlastní výpočty

PŘÍLOHA Č. 2

Míra nezaměstnanosti						
Obec	2007	2008	2009	2010	2011	2014
Bošovice	5,20%	3,10%	6,00%	6,20%	6,60%	4,50%
Bučovice	5,40%	6,50%	12,20%	9,70%	10,70%	7,50%
Dambořice	7,70%	6,80%	14,30%	13,00%	9,30%	7,00%
Heršpice	4,40%	4,40%	12,70%	11,10%	7,30%	5,00%
Hodějice	3,50%	4,00%	7,70%	7,20%	7,20%	4,10%
Holubice	4,10%	3,30%	9,30%	8,00%	6,70%	4,50%
Hostěrádky-Rešov	2,70%	3,60%	9,30%	10,40%	7,40%	4,60%
Hrušky	2,70%	3,70%	12,30%	9,60%	6,40%	4,10%
Kobeřice u Brna	5,10%	5,50%	12,70%	13,60%	13,60%	7,10%
Kojátky	5,80%	11,00%	15,60%	12,30%	9,10%	8,20%
Křenovice	3,40%	4,10%	9,10%	9,30%	9,00%	5,30%
Křižanovice	4,20%	4,00%	11,10%	9,80%	9,50%	5,50%
Letonice	5,10%	4,20%	9,10%	9,80%	10,10%	5,80%
Lovčičky	2,80%	2,80%	11,30%	9,70%	8,90%	6,20%
Milešovice	4,90%	5,60%	8,20%	13,10%	12,10%	5,30%
Mouřínov	8,60%	11,40%	17,10%	15,70%	15,70%	10,70%
Němčany	5,50%	3,60%	7,70%	7,40%	8,50%	5,70%
Nížkovice	4,00%	5,50%	13,20%	12,90%	10,40%	8,20%
Otnice	3,60%	2,10%	6,20%	8,20%	7,00%	4,40%
Rašovice	6,60%	9,40%	12,00%	11,10%	12,00%	7,10%
Slavkov u Brna	3,80%	3,90%	7,50%	7,70%	7,30%	5,00%
Šaratice	5,50%	5,70%	10,40%	11,20%	11,20%	7,00%
Uhřice	7,70%	10,30%	14,50%	15,40%	13,70%	10,90%
Vážany nad Litavou	7,10%	9,10%	10,70%	11,00%	8,80%	6,50%
Velešovice	4,00%	5,90%	12,40%	10,90%	11,30%	4,30%
Zbýšov	5,40%	2,50%	6,40%	6,90%	5,90%	5,10%
Ždánice	9,80%	7,70%	14,20%	14,40%	11,60%	7,90%
průměr	5,13%	5,54%	10,86%	10,58%	9,53%	6,20%

celkový průměr 2007-2011 za území	8,33%
celkový průměr 2007-11, 2014 za území	7,97%

Zdroj: Portál zaměstnanosti MPSV, dostupné z <http://portal.mpsv.cz/sz>, data k 31. 12. daného roku, vlastní výpočty

PŘÍLOHA Č. 3

Zásobník projektů

<i>Název aktivity</i>	<i>Důležitost</i>	<i>Termíny</i>	<i>Odpovědnost</i>	<i>Náklady</i>	<i>Zdroje financování</i>
<i>Cyklostezka po naučné archeologické stezce</i>					
Komentář:					
<i>Rekonstrukce plynové sítě</i>					
Komentář:					
<i>Zařízení péče o seniory</i>					
Komentář:					

PŘÍLOHA Č. 4

Dotazníkové šetření

PŘÍLOHA Č. 5

Program rozvoje venkova – obec Hrušky

1. Základní údaje:

1. Program rozvoje venkova – obec Hrušky vychází z Národního strategického plánu pro rozvoj venkova ČR pro roky 2007 – 2013, ze Strategie rozvoje Jihomoravského kraje, dále pak ze Studie strategického rozvoje mikroregionu Ždánický les a Politaví
2. Obec Hrušky, okres Vyškov, je přihlášena do Programu rozvoje venkova od roku 1998.
3. Novelizovaná verze Programu obnovy venkova – obce Hrušky byla schválena Obecním zastupitelstvem dne 26. 4. 2011 .
4. Obec Hrušky je součástí mikroregionu Ždánický les a Politaví.
5. Podkladem pro další rozvoj obce je schválený Územní plán obce Hrušky.

2. Cíl programu:

Pro každý stát je z hlediska demografie ideální rovnoměrný rozvoj všech územních jednotek, sídelních útvarů a to v souladu s kvalitní péčí o krajinu, životní prostředí. Disharmonický rozvoj, tj. migrace do velkých sídelních útvarů, či určitých regionů vede postupně k funkčním problémům – vysoká hustota zalidněnosti, dopravní a energetické problémy atd. Velikost těchto sídelních útvarů je z územního hlediska také omezená. Naopak, u malých územních jednotek postupně dochází k jejich vyklidňování, dochází k postupnému stárnutí obce a k jejich postupnému zániku.

Z tohoto důvodu je kladen důraz na rozvoj drobných sídelních jednotek – důraz na obnovu a rozvoj venkova. Cílem je zajistit hospodářské, kulturní společensko-sociální zázemí na venkově – zajistit pracovní příležitosti, možnost bydlení, kulturní a sportovní vyžití, dopravní spojení s ostatními obcemi a městy. Významnou roli zde hraje obnova krajiny, životního prostředí, která je nedílnou součástí každého z nás.

Program obnovy venkova předpokládá participaci obyvatel venkova v součinnosti s občanskými spolky a sdruženími při obnově obce Hrušky se zaměřením na hospodářský rozvoj obce, stavební obnovu technické infrastruktury, občanské vybavenosti, bytové, průmyslové a zemědělské výstavby, vše v souladu s péčí o krajinu. Tento rozvoj musí dodržovat urbanisticko architektonické zásady a musí být v souladu s místními tradicemi.

3. Předmět programu:

Předmětem Programu rozvoje venkova – obce Hrušky je rozvíjet a podporovat tyto následující činnosti:

1. Podporovat realizace územně plánovaných dokumentací obce Hrušky – urbanistické studie, úprava územního plánu.
2. Zajišťovat a podporovat realizace projektů rozvoje technické infrastruktury:
 - vodovod
 - kanalizace
 - protipovodňová opatření
 - elektrické vedení, osvětlení
 - komunikace pro pěší, komunikace pro motorová vozidla a cyklostezky
3. Podporovat a realizovat obnovu, údržbu a výstavbu venkovské zástavby, občanské vybavenosti (veřejných staveb) jako jsou:
 - radnice
 - mateřská škola, základní škola
 - tělovýchovná zařízení
 - kulturní zařízení

- hasičská zbrojnice
- sakrální stavby
- čekárny na zastávkách hromadné dopravy
- drobnou architekturu, venkovní mobiliář
- 4. Realizovat komplexní úpravu veřejných prostranství.
- 5. Obnovovat a zřizovat zeleň.
- 6. Zapojovat se do integrovaných projektů venkovských mikroregionů.
- 7. Podporovat podnikatelské subjekty s minimální ekologickou zátěží životního prostředí, soustřeďovat je do vhodné lokality vymezené územním plánem.
- 8. Podporovat výstavbu staveb pro bydlení pro mladé lidi i pro seniory.
- 9. Udržovat tradiční kulturní akce, podporovat nové, udržovat pospolitost obyvatel rozvíjením kulturních a společenských tradic.

ad.1

- Provést úpravu územního plánu v souladu s požadavky na výstavbu v obci.
- Spolupracovat s pozemkovým úřadem při komplexních pozemkových úpravách katastrálního území obce.
- Zajímat se o možnosti získání pozemků v katastrálním území obce, které jsou v majetku církve.

ad. 2

- Podporovat rekonstrukci elektrického vedení a veřejného osvětlení v obci.
- Za Humny je třeba vybudovat vodovod a dořešit místní komunikaci.
- Podle již vypracovaného plánu ekologické stability postupně realizovat protierozní opatření a obnovit původní ekologický systém.
- Na základě povodňového plánu a ve spolupráci s Povodím Moravy, opravou hrází zabezpečit obec před povodněmi z říček Litavy a Rakovce na úrovni stoleté vody. Dále vybudovat rozlivové oblasti – rybníky a mokřady na trati U vážanského mlýna a na trati Rozvise, suché svodnice nad Chaloupkami a suché poldry dle územního plánu.
- Stavebně upravit cestu ve Žlebě. Opravit a vyčistit vodní tok ze Žlebů, včetně opravy mostku.
- Je třeba přistoupit k rekonstrukci chodníků a místních komunikací po celé obci. (Prvním krokem by mělo být zpracování studie opravy komunikací zejména v Chaloupkách, dále pak pokračovat zpracováním studie na lávku pro pěší po levé straně mostu přes Litavu.) Na místní komunikaci (tj. cesta k MŠ), umístit retardéry.
- Pro kvalitní zajištění přenosu zpráv pro občany rekonstruovat místní rozhlas.
- Prosazovat obchvat obce (přeložení komunikace II. třídy č. 416 vedoucí ze Slavkova do Židlochovic mimo zastavěné území obce, komunikace by měla vést mezi obcemi Hrušky a Křenovice)
- Podporovat vybudování cyklotrasy (v návaznosti na trasu Židlochovice – Bučovice) po navrhované naučné archeologické stezce mikroregionu Ždánického lesu a Politaví, mimo hlavní silniční tah podél říčky Litavy z důvodů minimálního kontaktu s motorovou dopravou.

ad. 3

- Při rekonstrukci budovy radnice dbát na smysluplné využití prostor. Po celkové přestavbě by v budově měly vzniknout bytové jednotky.
- V MŠ provést položení nové střechy, zateplení, vnitřní instalace, povrchové úpravy.
- V ZŠ je nutno vyměnit okna, opravit fasádu, dvůr a zahradu pro využití žáky. Do přízemí budovy ZŠ po stavebních úpravách umístit obecní úřad, knihovnu, internet. Nové učebny umístit do podkrovní

části školy. V prostorách školního bytu vybudovat centrum volného času nejen pro maminky na mateřské dovolené ale i pro ostatní občany v obci.

- Dořešit pořízení čekáren na zastávkách hromadné dopravy.
- Vybudovat Piknik zónu pro strávení volného času v přírodě.
- Pro volno časové aktivity mládeže vystavět cyklokrosovou dráhu.
- V odpočinkové zóně za Humny pořídit herní prvky pro děti.

ad. 4

- Kolem rekonstruovaných rybníků vysadit odpovídající sortiment dřevin, (odstranit jehličnany a akát), učinit z nich základ biokoridoru v obci s příslušným mobiliářem tak, aby se lokalita stala rekreační, klidovou a odpočinkovou zónou obce Hrušky.
- Stavebně upravit studánku ve Žlebě s vysázením okrasné zeleně.
- Nainstalovat v obci odpadkové koše na psí exkrementy.

ad. 5

- Pokračovat v obnově zeleně v obci podle vypracovaného projektu výsadby. Realizaci výsadby uskutečňovat v etapách. Uvnitř obce se bude vysazovat sortiment okrasný, nižšího vzrůstu. Vně obce se bude postupně přecházet od sortimentu okrasného vyššího vzrůstu až po lesní sortiment.
- Je třeba vykoupit neobdělané pozemky kolem Litavy, Rakovce a ve Žlebě, Vinohradech, ve Vokloučku, změnit z orné půdy na ostatní plochu a zatravnit. Tím vybudovat klidovou biozónu podle vypracovaného plánu ekologické stability.

ad. 6

- Jako člen svazku obcí mikroregionu Ždánický les a Politaví spolupracovat na společně připravovaných projektech.
- Podporovat turistický region Vildenberské panství, podílet se na vytváření turistické nabídky pro celoroční návštěvy tohoto regionu.

ad. 7

- Obec bude podporovat budování průmyslové zóny za účelem zaměstnanosti občanů naší obce v oblasti bývalého areálu živočišné výroby směrem na Šaratice na trati Horní Záhorčí dle územního plánu obce.
- Obec bude upřednostňovat podnikatelské subjekty s produkcí s minimální ekologickou zátěží životního prostředí.
- Ve spolupráci s obcemi Křenovice a Zbýšov zvažovat možnost vybudování kompostárny na zpracování biologicky rozložitelných odpadů.

ad. 8

- Zajišťovat vhodné lokality pro výstavbu rodinných domů, vykupovat pozemky pro zbudování komunikací.
- Pro vybudování penzionu (domu s pečovatelskou službou) vykoupit pozemky, nechat zpracovat projekt, aby mohlo být postupně přistoupeno k realizaci výstavby.
- Výstavba bytových jednotek v souvislosti s rekonstrukcí budovy radnice.

ad. 9

- Rozvíjet tradiční slavnosti a kulturní akce a podporovat vznik nových. Jedná se především o tradiční krojované hody, Císařské hody, pálení čarodějnic, plesy, neckyádu, karnevaly, vystoupení dětí a žáků MŠ a ZŠ, vánoční programy, sportovní akce, výstavy, divadelní představení apod. Pro

tyto akce bude důležité vybudování materiálně technického zázemí. Kulturní akce podporovat např. promíjením nájemného v obecním sále, veřejným rozhlasem zajistit jejich propagaci či finanční podporu.

- Udržovat zájmové organizace a podpořit je k další aktivitě. Jedná se především o tyto:
 - Sdružení Správa kaple v Hruškách, o.s. – podílí se na pořádání společenských a kulturních akcí v obci, spolupracuje s jinými organizacemi a institucemi (školy, orgány a organizace obce Hrušky a jejího okolí, křesťanské církve)
 - TJ TATRAN (lední hokej, volejbal, stolní tenis, cykloturistika) – naše nejmasovější organizace sportovci pořádají tradiční hody, plesy, sportovní odpoledne, pod jejich vedením se organizuje cvičení mládeže, žen atd. Pro rozvoj sportovní činnosti v obci je nutno dokončit rekonstrukci místního volejbalového hřiště.
 - NIMROD – myslivecké sdružení a Honební společenství. Činnost se soustřeďuje na krmení zvěře a její ochranu, budování krmelců, posedů. Obci jsou zvláště prospěšni výsadbou a údržbou stromů, remízku a mokřin. Dále myslivci pořádají plesy, organizují sběr kovového šrotu, jarní úklid okolí obce apod.
 - HASIČI – ochrana před požáry i jinými živelnými pohromami, požární hlídky. Pořádání soutěží pro děti, různé akce pro mládež, tradiční ostatky. Organizování sběru papíru, nebezpečného odpadu.
 - RYBÁŘI – obhospodařují dva místní rekonstruované obecní rybníky, které využívají ke sportovnímu rybolovu, organizují závody v chytání ryb, vedou kroužek mladých rybářů, starají se o údržbu okolí, výsadbu nových dřevin.
 - VČELAŘI – hrušečtí včelaři jsou společně se včelaři z Křenovic, Vážan nad Litavou, Zbýšova a Holubic součástí Českého svazu včelařského Základní organizace Křenovice. Pro své okolí má včelaření hlavní přínos v opylování rostlin. Ovocné stromy jsou z 80% závislé právě na opylení včelami a včela musí navštívit 1 – 5 miliónů květů na 1 kg medu. Včely zajišťují opylení i různých keřů, stromů a volně rostoucích rostlin a pomáhají tak zachování biodiverzity krajiny. Dolet včely za zdrojem nektaru je zhruba 3 km.
- Z hlediska kultury duchovního rozvoje je důležité dbát o místní kroniku – zachycuje dění na poli kultury, politiky, sportu, zemědělství aj. od historie po současnost. Je nutno pokračovat v této činnosti a doplňovat další změny (fotografie, videozáznamy apod.) Nutno zkvalitnit a rozšířit činnost obecní knihovny za využití moderní techniky – audio – video media, digitalizace kartotéky knihovny. Získat další čtenáře a rozšířit činnost knihovny i o další akce – např. různé besedy, videoprojekce z akcí v obci atd.

4. Akce Programu rozvoje venkova – obce Hrušky již realizované, či započaté od r. 2006 - 2010:

- Rekonstrukce čističky odpadních vod
- Výstavba víceúčelového sálu Obecní hospody
- Zbudování nového chodníku v obci směrem k Šaraticím
- Umístění retardérů na místní komunikace (Chaloupky, Záhumenice)
- Výměna oken a dveří v mateřské škole
- Úprava nástupních ostrůvků na zastávkách hromadné dopravy
- Dokončení výměny oken na obecním úřadě
- Vybudování parkoviště vedle hasičské zbrojnice
- Rekonstrukce dětského hřiště v Chaloupkách
- Vysázení nové zeleně na návsi
- Rekonstrukce plynového topení v ZŠ

- Pořízení ukazatelů rychlosti a dopravního zrcadla
- Vymezení prostoru pro bezpečný pohyb občanů před provozovnou MILA umístěním okrasných nádob
- Založení nových kulturních tradic v obci – neckyáda, živý Betlém, Císařské hody

5. Závěr:

Program obnovy venkova předpokládá participaci obyvatel venkova v součinnosti s občanskými spolky a sdruženími při obnově obce Hrušky se zaměřením na hospodářský rozvoj obce, stavební obnovu technické infrastruktury, občanské vybavenosti, bytové, průmyslové a zemědělské výstavby, vše v souladu s péčí o krajinu. Tento rozvoj musí dodržovat urbanisticko architektonické zásady a musí být v souladu s místními tradicemi. Jednotlivé výše uvedené položky předmětu programu jsou navzájem propojené a musí být všechny harmonicky rozvíjeny, aby byla zajištěna co nejlepší funkčnost předmětné obce. Tento program obnovy venkova – obce Hrušky je reálně splnitelný v delším časovém horizontu a to dle finančních možností aby nedocházelo k zadlužování obce. Akce budou realizovány nejen dle finančních podmínek ale také dle jejich priority s maximálním využití nabídek dotací EU, Jihomoravského kraje, apod.

Zpracovali členové zastupitelstva obce Hrušky

V Hruškách dne 26. 4. 2011