



Program rozvoje obce

Kojátky

na období 2016-2021

únor 2016

OBSAH

| | |
|--|-----------|
| Úvod | 4 |
| A. Analytická část | 5 |
| A.1 Charakteristika obce | 5 |
| 1. Území | 5 |
| Poloha obce..... | 5 |
| Historické souvislosti | 6 |
| 2. Obyvatelstvo | 7 |
| Demografická situace | 7 |
| Věkové složení obyvatelstva | 9 |
| Vzdělanostní struktura | 10 |
| Sociální situace v obci | 11 |
| Spolková, osvětová a informační činnost | 11 |
| 3. Hospodářství..... | 12 |
| Ekonomická situace..... | 12 |
| Trh práce | 16 |
| 4. Infrastruktura..... | 17 |
| Technická infrastruktura | 17 |
| Dopravní infrastruktura | 19 |
| Dopravní obslužnost..... | 22 |
| 5. Vybavenost | 23 |
| Bydlení..... | 23 |
| Školství a vzdělávání | 24 |
| Zdravotnictví | 25 |
| Sociální péče | 26 |
| Kultura | 28 |
| Sport a volnočasové aktivity | 28 |
| 6. Životní prostředí..... | 29 |
| Stav životního prostředí..... | 29 |
| Ochrana životního prostředí | 30 |
| 7. Správa obce..... | 31 |
| Obecní úřad a kompetence obce | 31 |
| Hospodaření a majetek obce..... | 32 |
| Bezpečnost..... | 34 |
| Vnější vztahy a vazby obce | 35 |
| A.2 Východiska pro návrhovou část | 37 |



evropský
sociální
fond v ČR



EVROPSKÁ UNIE



OPERAČNÍ PROGRAM
LIDSKÉ ZDROJE
A ZAMĚSTNANOST



MINISTERSTVO
PRO MÍSTNÍ
ROZVOJ ČR

PODPORUJEME
VAŠI BUDOUCNOST
www.esfcr.cz

| | |
|---|-----------|
| 1. SWOT analýza..... | 37 |
| 2. Vyhodnocení dotazníkového šetření | 38 |
| 3. Shrnutí podkladů pro návrhovou část..... | 38 |
| B. Návrhová část | 40 |
| B.1 Strategická vize | 40 |
| B.2 Programové cíle | 40 |
| B.3 Opatření a aktivity | 41 |
| B.4 Podpora realizace programu | 45 |
| C. Přílohy..... | 47 |

ÚVOD

Základním plánovacím dokumentem obce, zakotveným v zákoně č. 128/2000 Sb., o obcích, je program rozvoje obce. Jde o hlavní nástroj řízení rozvoje obce. Smyslem tvorby bylo na základě popsání situace v obci, názoru občanů a diskuse pracovní skupiny formulovat představy o budoucnosti obce včetně navržení aktivit, které pomůžou tyto představy dosáhnout. Tento dokument byl vytvářen v první polovině roku 2016 na období let 2016–2021. Hlavním řešitelem za obec byl starosta Lubomír Pukl, další členové realizačního týmu byly místostarostka Lenka Dolejší a členové zastupitelstva Robert Götz, Svatava Lusková, Antonín Michálek, Svatopluk Rolek a Rudolf Rýzner.

Do procesu tvorby PRO byla také zapojena veřejnost, která se formou dotazníkového šetření podílela na formování výsledné podoby tohoto dokumentu. Dále měli občané Kojátek příležitost dokument připomínkovat v průběhu tvorby, pracovní verze byla zveřejněna k připomínkování na úřední desce, na stránkách obce a bylo uskutečněno veřejné projednání strategie na zasedání zastupitelstva.

Na analyticko-metodickém vedení se podíleli pracovníci MAS Slavkovské bojiště, z.s.:

Dana Adamcová

Hana Tomanová

Dokument Program rozvoje obce Kojátky na období let 2016–2021 byl zpracován díky projektu „**Elektronická metodická podpora tvorby rozvojových dokumentů obcí**“ (CZ.1.04/4.1.00/62.00008), jehož nositelem bylo Ministerstvo pro místní rozvoj ČR.

Program rozvoje obce byl schválen zastupitelstvem obce dne 9. 6. 2016, usnesením č. 5.



evropský
sociální
fond v ČR



EVROPSKÁ UNIE



OPERAČNÍ PROGRAM
LIDSKÉ ZDROJE
A ZAMĚSTNANOST



MINISTERSTVO
PRO MÍSTNÍ
ROZVOJ ČR

PODPORUJEME
VAŠI BUDOUCNOST
www.esfcr.cz

A. ANALYTICKÁ ČÁST

A.1 CHARAKTERISTIKA OBCE

1. Území

Poloha obce

Obec se nachází v okrese Vyškov v Jihomoravském kraji a spadá pod obec s rozšířenou působností Bučovice. Leží 40 km východně od krajského města Brna, 5 km severovýchodně od Bučovic, 15 km východně od Slavkova u Brna a 16 km jižně od Vyškova. Obec leží v nadmořské výšce 249 m n. m. v předhůří Ždánického lesa, pod pahorky Reblovna a Výrová. Obec je složena ze dvou obecních částí, Kojátky a Šardičky, jež leží na dvou stejnojmenných katastrálních územích. Sousedí s katastry obcí Bohaté Málkovice (SZ), Kozlany (S), Milonice (JV), Nevojice (J) a městem Bučovice na jihozápadě.

Katastrální území Kojátek se rozprostírá na 582 ha, kdy největší plochu zaujímá orná půda. Protéká jimi Kojátecký potok, který ústí do potoka Žlebového ústího do Litavy. Na jihovýchodě na katastr obce navazuje významná chráněná lokalita Černecký a Milonický hájek.

První písemná zmínka o obci pochází z roku 1358, kdy je poprvé zmiňována Diva z Kojátek. Obec byla v roce 1942 administrativně i katastrálně spojena se sousední osadou Šardičky. Na území též leží i zaniklá osada Kaštanov, patrně se dříve nacházející v lokalitě místní kapličky. V roce 1986 byla obec administrativně spojena s Bučovicemi. Roku 1992 se staly Kojátky opět samostatnou obcí¹.

¹ Kojátky, dostupné na www.politavi.cz



Obr. 1: Umístění obce na mapě

Zdroj: maps.google.cz

Historické souvislosti

Pravěký vývoj výrazně zrychlil v době bronzové, která je v našich zemích datována přibližně mezi léta 2000 až 750 př. n. l. V první polovině 2. tisíciletí zdomácněl u nás bronz, který se stává běžnou surovinou na výrobu šperků, zbraní a později i pracovních nástrojů. Rozvoj této kultury je datován do období starší doby bronzové. Lid se věnoval hlavně zemědělství. Nejstarší období nazýváme Únětickou kulturou. Dnes již v katastru obce ve spojené obci Šardičky bylo nalezeno pohřebiště z této doby. Pohřebiště je z celého tohoto období a bylo prozkoumáno bezmála 80 hrobů. Kromě toho zde bylo prozkoumáno také asi 11 hrobů z raného období po příchodu prvních Slovanů na naše území. Kromě kosterních nálezů byla hojně nacházena keramika, a to ve velice pestrém druhovém zastoupení. Na bronzové předměty bylo pohřebiště docela skoupé, i když několik ozdobných drobností se zde také našlo.

Kojátky původně Kojatka, Kojetice podle osobního jména Kojata, první písemná zmínka o obci pochází z roku 1358, o obci Šardičky pak z roku 1356. Kojátky od 14. do 19. století neustále přecházely z majetku do majetku různých rodů. Jmenujme např. Beneše z Kvasic, Otu Stoše z Bránic, Adélu z Cimburka, Markvarta z Malenovic, Ješka z Vlkoše a další. Roku 1693 koupil osadu rytíř Bernard Brabanský z Chobřan, který také v roce 1714 koupil vedle ležící osadu Šardičky. Od té doby měly osady společné pány. Až do druhé poloviny 19. století byl v Kojátkách vrchnostenský pivovar, do roku 1926 zde byl větrný mlýn. V roce 1942 se Kojátky spojily se sousední vsí Šardičky. V roce 1986 byla ves připojena k Bučovicím a od roku 1992 je opět samostatnou obcí.



evropský
sociální
fond v ČR



EVROPSKÁ UNIE



OPERAČNÍ PROGRAM
LIDSKÉ ZDROJE
A ZAMĚSTNANOST



MINISTERSTVO
PRO MÍSTNÍ
ROZVOJ ČR

PODPORUJEME
VAŠI BUDOUCNOST
www.esfcr.cz

Znak a vlajka obce

Obec Kojátky doposud nemá svůj znak a vlajku obce. V současnosti zastupitelstvo uvažuje o jejich vytvoření, kdy je to vnímáno jako jedna z priorit obce.

2. Obyvatelstvo

Demografická situace

Kojátky se podle počtu obyvatel řadí mezi malé obce v rámci území MAS. Velikost obce byla určena na základě srovnání s ostatními členskými obcemi MAS Slavkovské bojiště a jejich následným rozdělením do kategorií podle počtu obyvatel na malé, střední a velké obce (viz Příloha č. 1). V obci žilo k 31. 12. 2015 celkem 308 obyvatel, z toho 163 mužů a 145 žen, průměrný věk obyvatel obce je 41,4 let². Za posledních patnáct let docházelo nejprve spíše ke stagnaci počtu obyvatel, v roce 2011 se počet snížil o 49 obyvatel oproti roku 2010 a v současnosti stav opět spíše ustrnul.

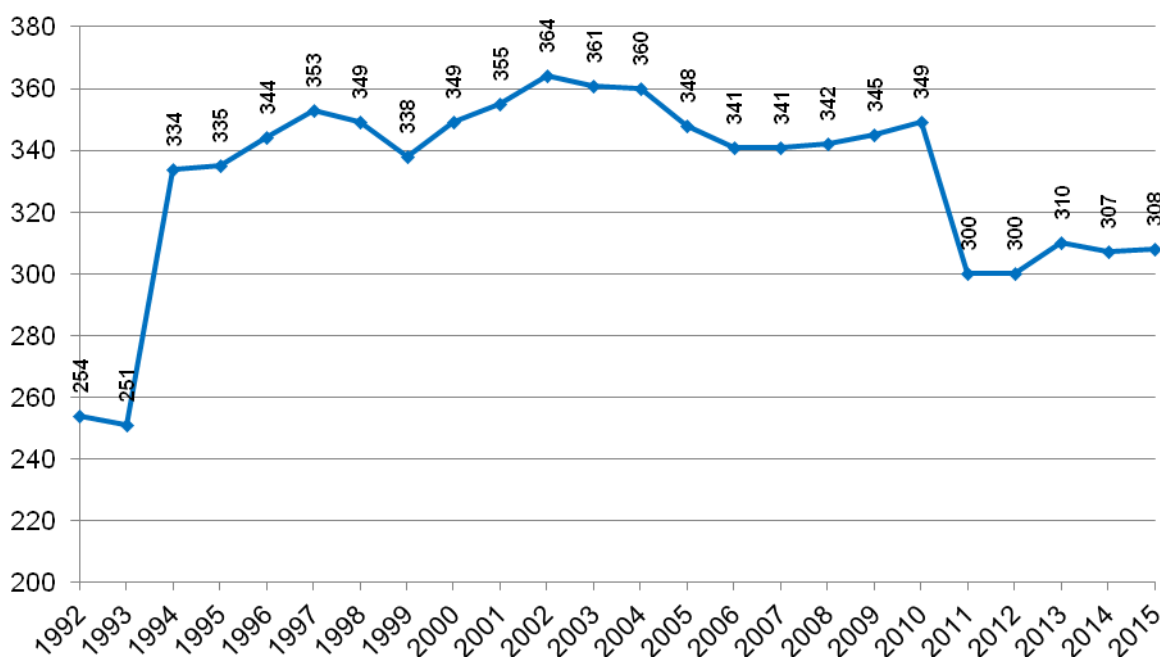
Počet obyvatel v současnosti v obci stagnuje, je zde minimální přirozený přírůstek, dochází spíše k vystěhovávání obyvatel z obce. Z následující tabulky je zjevné, že přírůstky obyvatelstva jsou v hodnoceném období nízké, ve srovnání s ostatními obcemi MAS Slavkovské bojiště, kde dochází k rozvoji obcí především díky migraci obyvatel z krajského města, činí migrační přírůstek za posledních 15 let pouhých 21 osob. Přirozený přírůstek za celé období 2000-2015 je záporný. Obec sice má ve svém vlastnictví pozemky, které by mohla zájemcům o bydlení nabídnout, ty však nejsou zasíťované a v následujících letech se s tím, s ohledem na vysoký podíl nezaměstnaných osob způsobený nedostatkem pracovních míst v okolí, ani nepočítá³.

² Veřejná databáze, ČSÚ 2016, dostupné na www.czso.cz

³ Veřejná databáze, ČSÚ, 2016, dostupné na www.czso.cz

Tab. 1: Vývoj pohybu obyvatelstva a jeho počet v letech 2000-2015

| | Narození | Zemřelí | Přistě- hovalí | Vystě- hovalí | Přírůstek přirozený | Přírůstek migrační | Přírůstek celkový | Počet obyvatel k 31.12. |
|------|----------|---------|-------------------|------------------|------------------------|-----------------------|----------------------|-------------------------------|
| 2000 | 3 | 2 | 23 | 13 | 1 | 10 | 11 | 349 |
| 2001 | 4 | 1 | 14 | 7 | 3 | 7 | 10 | 355 |
| 2002 | 6 | 3 | 13 | 7 | 3 | 6 | 9 | 364 |
| 2003 | 2 | 6 | 8 | 7 | -4 | 1 | -3 | 361 |
| 2004 | 3 | 4 | 4 | 4 | -1 | - | -1 | 360 |
| 2005 | 3 | 4 | 10 | 21 | -1 | -11 | -12 | 348 |
| 2006 | 3 | 6 | 4 | 8 | -3 | -4 | -7 | 341 |
| 2007 | 5 | 6 | 14 | 13 | -1 | 1 | - | 341 |
| 2008 | 2 | 6 | 16 | 11 | -4 | 5 | 1 | 342 |
| 2009 | 3 | 3 | 7 | 4 | - | 3 | 3 | 345 |
| 2010 | 7 | 4 | 7 | 6 | 3 | 1 | 4 | 349 |
| 2011 | 2 | 2 | 14 | 18 | - | -4 | -4 | 300 |
| 2012 | 4 | 1 | 10 | 13 | 3 | -3 | - | 300 |
| 2013 | 3 | 2 | 14 | 5 | 1 | 9 | 10 | 310 |
| 2014 | 2 | - | 19 | 24 | 2 | -5 | -3 | 307 |
| 2015 | 3 | 7 | 10 | 5 | -4 | 5 | 1 | 308 |

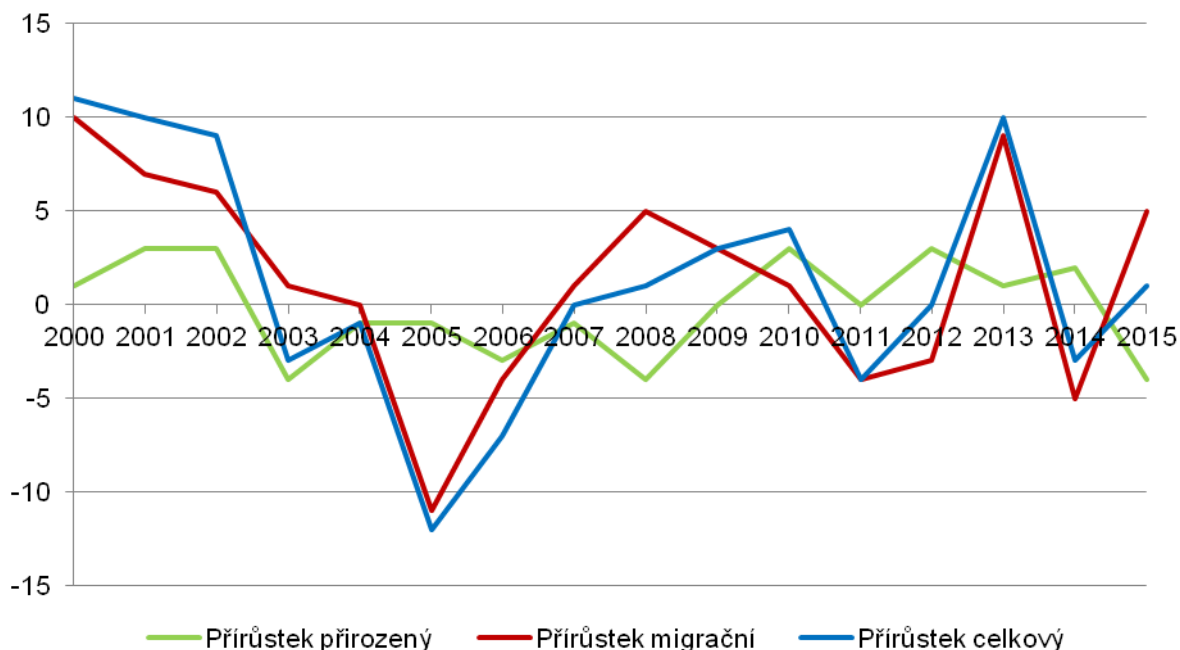
 Zdroj: Veřejná databáze, ČSÚ 2016, dostupné na www.czso.cz

Obr. 2: Vývoj počtu obyvatelstva v letech 1992-2015

 Zdroj: Veřejná databáze, ČSÚ 2016, dostupné na www.czso.cz

Vztah jednotlivých druhů přírůstku

Závislost celkového přírůstku na migračním přírůstku je významným ukazatelem při analýze budoucího vývoje celkového přírůstku v obci. Migrační přírůstek se na rozdíl od přirozeného

přírůstku dá kvalifikovaně odhadnout v závislosti na rozvojových plánech obce. Přirozený přírůstek pak doplňuje celkový obrázek o situaci v obci. Vztah mezi těmito ukazateli od roku 2000 je pro větší názornost ještě převedena do grafu. Z něj je patrné, že se obec potýká se stagnací počtu obyvatel. Celkový přírůstek je za celé sledované období minimální, činí 19 osob, z toho 21 přibylo v obci díky migraci a přirozený přírůstek je záporný.



Obr. 3: Vývoj přirozeného, migračního a celkového přírůstku v letech 2000-2015

Zdroj: Veřejná databáze, ČSÚ 2016, dostupné na www.czso.cz

Věkové složení obyvatelstva

Věkové poměry v území vyjadřuje index stáří, tedy poměr mezi počtem obyvatel ve věku 65 a více let na počet osob ve věku 0–14 let, který vypovídá o tom, zdali na daném území dochází ke stárnutí obyvatelstva. Na konci roku 2015 byl index stáří obyvatelstva 119,0, tedy osoby ve věku 65 a více let převažují o 19 % nad věkovou kategorií 0-14 let. Počet produktivních obyvatel (od 15 – 64 let) činil 216, podrobněji viz tabulka⁴.

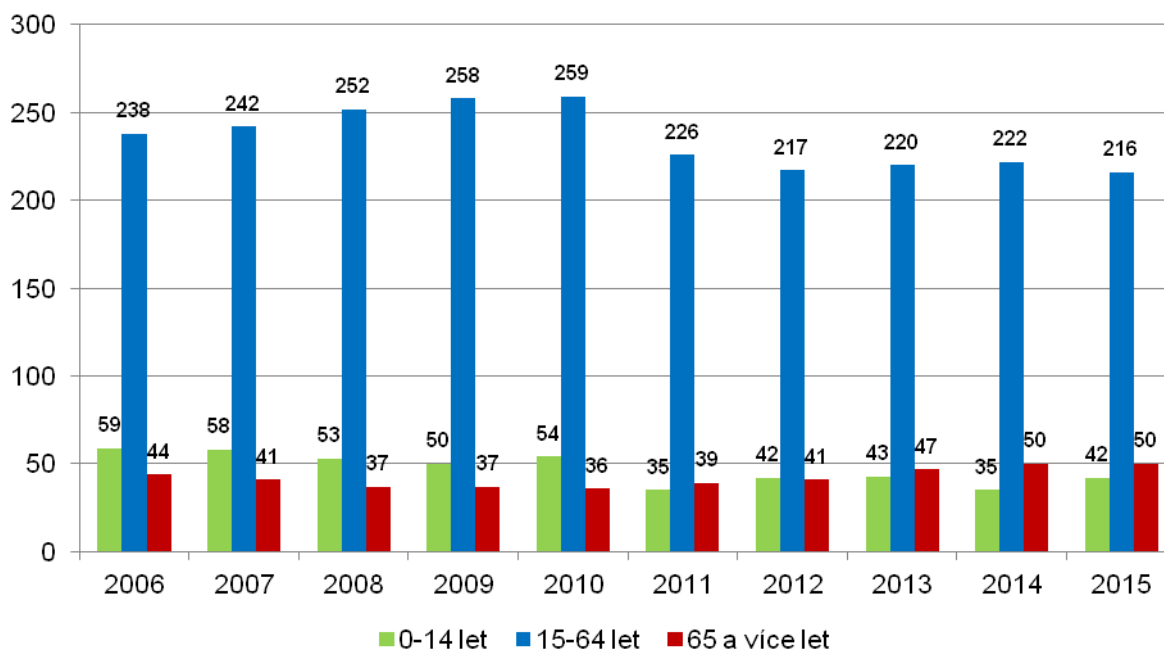
Tab. 2: Věkové poměry v obci v roce 2015

| OBEC | Celkový počet obyvatel | Počet obyvatel ve věku | | | Podíl obyvatel ve věku | | | Index stáří |
|----------------|------------------------|------------------------|-------|-----|------------------------|-----------|---------|-------------|
| | | 0-14 | 15-64 | 65+ | 0-14 (%) | 15-64 (%) | 65+ (%) | |
| Kojátky | 308 | 42 | 216 | 50 | 13,6 | 70,1 | 16,3 | 119,0 |

Zdroj: Veřejná databáze, ČSÚ, 2016

⁴ Veřejná databáze, ČSÚ, 2015

V obci se projevuje trend stárnutí obyvatelstva, tedy stav, kdy nejstarší složka obyvatelstva převažuje nad tou nejmladší. Tento trend se v obci začal projevovat v roce 2011, nejvýraznější změna však nastala až v roce 2014, kdy index stáří vzrostl oproti roku 2013 (109,3) na zmiňovaných 142,9, tedy o 33,6 %. Rok 2015 pak přinesl snížení indexu stáří na hodnotu 119. Rozdíl mezi dětskou složkou a složkou seniorů je však stále vysoký. Poměr jednotlivých věkových skupin od roku 2006 je znázorněn v grafu níže.



Obr. 4: Obyvatelstvo podle věkových kategorií v letech 2006-2015

Zdroj: Počet a věkové složení obyvatel v obcích Jihomoravského kraje k 31. 12. 2006-2015, ČSÚ 2016, dostupné na www.czso.cz

Vzdělanostní struktura

Informace o vzdělanostní struktuře obyvatel ze SLDB z roku 2011 ukazují, že v obci převažuje obyvatelstvo se středním odborným vzděláním bez maturity, stejně jako v okolních obcích regionu. Podíl obyvatel ve věku 15+ bez vzdělání je zcela zanedbatelný, tento stav udává pouze 1 osoba z celkového počtu 274 obyvatel. Podíl vysokoškolsky vzdělaných obyvatel činí zhruba 4 %, je tedy více jak o polovinu nižší než průměr okresu Vyškov, ale i ten krajský. Zjištěnou vzdělanostní strukturu ukazuje tabulka níže.

Tab. 3: Obyvatelstvo ve věku 15 a více dle nejvyššího ukončeného vzdělání

| | Počet obyvatel ve věku 15+ k 26.3.2011 | Nejvyšší ukončené vzdělání (věk 15 a více) | | | | | | |
|---------------------|--|--|---------------------------|------------------------------------|---------------------------|--------------------|------------------------|---------------|
| | | bez vzdělání | základní vč. Neukončených | střední vč. vyučení (bez maturity) | úplné střední s maturitou | nástavbové studium | vyšší odborné vzdělání | Vysokoškolské |
| Kojátky | 274 | 1 | 81 | 117 | 50 | 4 | 1 | 11 |
| okres Vyškov | 75 259 | 273 | 14 344 | 27 684 | 19 574 | 1 893 | 838 | 8 107 |

Zdroj: SLDB 2011, ČSÚ, 2015, dostupné na www.czso.cz

Sociální situace v obci

V obci není významné zastoupení národnostních menšin. Žije zde pouze pět osob hlásící se ke slovenské národnosti. Tyto menšiny se nijak neorganizují, bez problémů se začlenily do života obce.

Sociálně vyloučené lokality se na katastrálním území obce nevyskytují. Obec nezaznamenává ani významné skupiny sociálně vyloučených osob, pokud by se vyskytla takováto situace, bude se snažit v rámci svých možností občanům pomoci. Obec neeviduje žádné významné problémy s uživateli návykových látek.

Spolková, osvětová a informační činnost

V obci funguje již pouze Myslivecký spolek Kojátky, existoval zde i sbor dobrovolných hasičů Kojátky, ale v roce 2010 byl usnesením shromáždění delegátů SDH okresu Vyškov zrušen⁵.

▪ Podpora spolkové činnosti

Obec podporuje myslivecký spolek prostřednictvím případných finančních darů a též jim propůjčuje prostory na obecním úřadě k jejich schůzím.

▪ Práce obce s mládeží a seniory

V obci se jedenkrát ročně uskutečňuje Vítání občánků, jednou do roka je též pořádáno posezení pro seniory v tělocvičně s hudebním doprovodem. Každý první pátek v měsíci je v obci v tělocvičně od 17:00 ve spolupráci s obecním úřadem organizována tzv. hodinovka – dílnička pro děti od 4 do 7 let, kde si děti zahrají hry, zatancují, zpívají, malují, tvoří a jsou pro ně též nachystány různé soutěže.

⁵ Usnesení shromáždění delegátů SDH okresu Vyškov (20.3.2010), 2010, dostupné na www.oshvyskov.cz

▪ **Významné akce v obci**

V obci probíhá v průběhu roku několik tradičních akcí jako je ostatkový průvod vesnicí se zábavou, velikonoční průvod hrkačů s Jidášem, slet čarodějnic, stavění máje, besedy s důchodci, den dětí, drakiáda, mikulášská nadílka a košť slivovice. Veškeré kulturní akce jsou pořádány zastupitelstvem obce.

Na konci roku 2015 došlo k zápisu nemateriálního statku „Velikonoční obchůzky s Jidáši na Bučovicku“ do Seznamu nemateriálních statků tradiční lidové kultury Jihomoravského kraje.

▪ **Způsoby informování občanů**

Občané jsou o všech akcích a událostech informováni prostřednictvím rozhlasu, obecních webových stránek a prostřednictvím vývěsek. Jako zdroj informací o dění v obci dotazovaní nejvíce využívají obecní rozhlas (89,8 % často/občas) a vývěsky (77,5 % často/občas), nejméně pak využívají veřejných jednání zastupitelstva. Mezi nejlépe hodnocené zdroje s ohledem na kvalitu informací zařadili respondenti opět rozhlas a dále pak webové stránky obce. Respondenti poukazyvali na potřebu častější obměny zpráv na místním televizním kanálu a objevil se též návrh na umístění hlášení rozhlasu na webové stránky obce tak, aby se občané, kteří rozhlas neslyší z nějakého důvodu, mohli později informovat sami. Obec má též v plánu v dlouhodobějším horizontu provést rekonstrukci rozvodů místního rozhlasu.

3. Hospodářství

Ekonomická situace

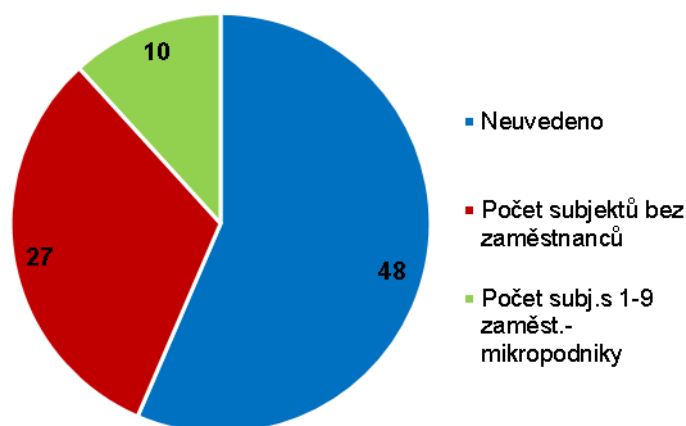
▪ **Struktura podnikatelských subjektů v obci**

V obci působí 27 podnikatelů – fyzických osob bez zaměstnanců a 10 mikropodniků (do 9 zaměstnanců). Převažuje činnost ve velkoobchodu a maloobchodu, stavebnictví a ve zpracovatelském průmyslu. Odvětvovou strukturu znázorňuje následující tabulka.

Tab. 4: Hospodářská činnost za rok 2014

| | |
|--|----|
| Zemědělství, lesnictví, rybářství | 11 |
| Zpracovatelský průmysl | 15 |
| Stavebnictví | 16 |
| Velkoobchod a maloobchod; opravy a údržba motorových vozidel | 20 |
| Doprava a skladování | 2 |
| Ubytování, stravování a pohostinství | 2 |
| Činnosti v oblasti nemovitostí | 1 |
| Profesní, vědecké a technické činnosti | 1 |
| Kulturní, zábavní a rekreační činnosti | 3 |
| Ostatní činnosti | 5 |
| Nezařazeno | 3 |

Zdroj: risy.cz, údaje z roku 2014


Obr. 5: Rozdělení podniků dle počtu zaměstnanců

Zdroj: Český statistický úřad, stav k 31. 12. 2013, dostupné na www.czso.cz

▪ **Charakteristika klíčových subjektů**

V obci působí např. cukrářská výroba Mopeka, pěstitel hub Ryzner, instalatérské a topenářské práce Voda M+M, s.r.o., Nábytek-AZ Zabloudil, Stolařství Raiskup, malířství Krpec ad.

▪ **Komerční služby v obci**

Mikropodniky a podnikatelé – fyzické osoby bez zaměstnanců pokrývají část spektra komerčních služeb v rámci obce, více viz následující tabulka.

Tab. 5: Nabídka služeb v obci Kojátky v roce 2015

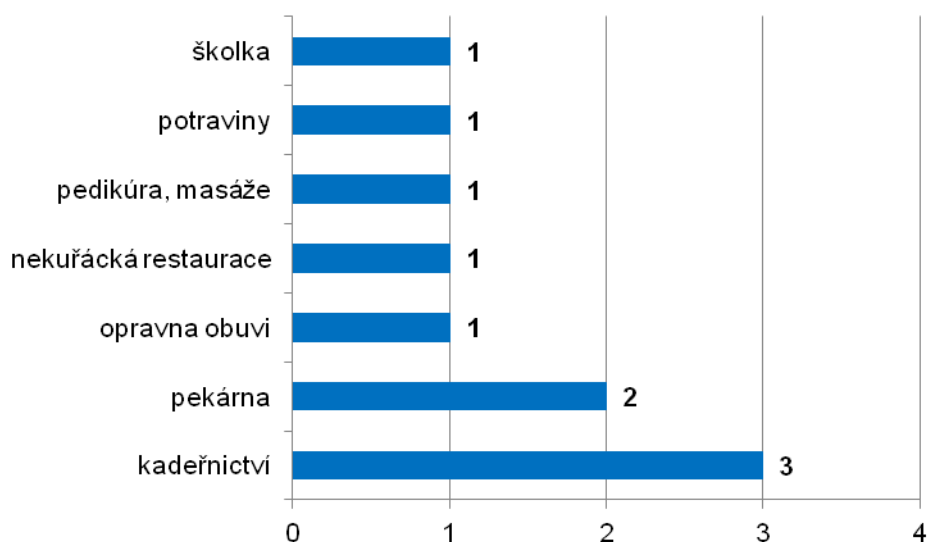
| OBEC | Stolařství, truhlářství | Instalatér, topenař | Malíř, natěrač | Stavební řemesla | Zámečnictví, kovářství | Krejčí, švadlena | Kadeřnictví, kosmetika | Opravný motor. vozidel | Masáže | Potraviny / smíšené zboží | Obchodní středisko | Pošta | Restaurace | Pohostinství (bez stravování) |
|----------------|-------------------------|---------------------|----------------|------------------|------------------------|------------------|------------------------|------------------------|--------|---------------------------|--------------------|-------|------------|-------------------------------|
| Kojátky | 2 | 1 | 1 | 2 | - | - | - | 1 | - | 1 | - | - | - | 1 |

Zdroj: Komplexní dotazníkové šetření v obcích JMK k 31. 12. 2012, Jihomoravský kraj, 2013, doplnění 2015; *údaje nejsou dostupné – města nad. 5 tis. obyv., kde se již předpokládá výskyt všech služeb (a je obtížné je spočítat) v dotazníku nevyplňovala.

▪ Chybějící komerční služby

Z dotazníkového šetření Jihomoravského kraje vyplynula nedostatečná nabídka služeb v obci. Občané musejí i za základními službami dojíždět buďto do blízkých obcí, nebo do spádového města Bučovice, kde se nacházejí i specializované služby či přímo do krajského města Brna. Jelikož jsou Kojátky tak blízko Bučovic, malí živnostníci by se zde neuživil.

V dotazníkovém šetření pro účely tohoto dokumentu se občané měli možnost též vyjádřit k dostatečnosti nabízených služeb v obci. V otevřené otázce se vyjádřilo celkem 15 respondentů (30,6 %). Občané navrhovali i další služby, je však na zvážení, zda by se v obci uživily.


Obr. 6: Chybějící komerční služby v obci Kojátky

Zdroj: Dotazníkové šetření, 2015

▪ **Podpora podnikání v obci**

Obec nemůže nabídnout podnikatelům ani objekty ani pozemky, které by byly územním plánem k podnikání určené. Areál bývalého JZD je v majetku soukromých osob, většinou živnostníků z obce. Obec se snaží podnikání podporovat dle svých možností, v případě potřeby nějaké zakázky vždy nejprve oslovuje podnikatelské subjekty v obci.

Obec na svých stránkách nemá zveřejněny podnikatelské subjekty, které mají sídlo na jejím území. Má zájem je opětovně oslovit a v případě jejich souhlasu zveřejnit seznam podnikatelských subjektů pro lepší informovanost občanů.

▪ **Charakter zemědělské výroby**

Nejvíce pozemků na katastru obce obhospodařuje Zemo, spol. s.r.o. Bohaté Málkovice, na dalších pozemcích pak hospodaří dva soukromě hospodařící rolníci Ing. Rudolf Ryzner a Jan Šafránek. Na pozemcích v území obce Kojátky jsou nejčastěji pěstovány obilniny popř. řepka či slunečnice, živočišná výroba na katastru již není.

▪ **Pozemkové úpravy a strategické dokumenty**

K započatí pozemkových úprav z důvodu rozpadu uživatelských vztahů v obci došlo v roce 1997. Ukončení a následné zapsání do katastru nemovitostí proběhlo v roce 2005. Již byly na základě plánu společných zařízení provedeny protierozní opatření ve formě přehrázek, dále byl zbudován rybníček, došlo ke zpevnění cesty a proběhla výsadba stromového pásu. Každý vlastník poskytl ze své výměry 1 % na plán společných zařízení.

Obec má zpracován platný územní plán z roku 2008, v roce 2015 byla vydána změna ÚP č. 1.

V roce 2005 si obec Kojátky nechala zpracovat firmou AGERIS, s.r.o. strategický dokument Program obnovy venkova – obnova vesnice Kojátky, v němž jsou zachyceny aktivity, jejichž uskutečnění přispěje k rozvoji obce.

▪ **Atraktivita cestovního ruchu**

Na katastrálním území obce v části Šardičky bylo objeveno pohřebiště Únětické kultury. Došlo k prozkoumání 80 hrobů, dalších 11 hrobů pochází z raného období datovaného příchodem prvních Slovanů.

Uprostřed obce se nachází kaplička z roku asi 1850, dále je zde barokní socha sv. Jana Nepomuckého, která je zapsána v Ústředním seznamu nemovitých kulturních památek a pak pomník z první a druhé světové války. V obci stojí též zbytky kojáteckého zámku, jež byl

původně tvrzí ze 16. století. Obec počítá s potřebnou opravou sakrálních objektů a památníků.

▪ **Turistická infrastruktura**

V obci se nenachází zařízení, které by poskytovalo stravovací či ubytovací služby.

Trh práce

▪ **Obyvatelé v aktivním věku**

V Kojátkách žilo k poslednímu Sčítání lidu, domů a bytů 236 obyvatel v produktivním věku, což činilo 72,2 % obyvatelstva (k 31. 12. 2014 222 osob v produktivním věku – 72,3 % obyvatelstva)⁶.

▪ **Ekonomicky aktivní obyvatelstvo**

V roce 2011 žilo v obci podle údajů SLDB 149 ekonomicky aktivních obyvatel. Z toho 131 osob bylo zaměstnaných nebo samostatně výdělečně činných, 18 bylo nezaměstnaných. Ze zaměstnaných byli v obci 4 pracující důchodci a 6 žen na mateřské dovolené. Ekonomicky aktivní obyvatelstvo obce tvořilo tedy cca 45,6 %, z nichž zaměstnaných bylo 87,9 % obyvatel. Dle jednotlivých sektorů bylo zaměstnáno v zemědělství 10,7 %, 47,3 % ve stavebnictví a průmyslu, 29 % ve službách a 13 % nebylo zjištěno⁷.

▪ **Míra nezaměstnanosti**

Ministerstvo práce a sociálních věcí ČR udává míru nezaměstnanosti (podíl nezaměstnaných osob) v obci za únor 2016 ve výši 10,8 %, tedy o 6 % vyšší než je průměr pro okres Vyškov za stejné období, který činil 4,8 %. Aktuálně (2/2016) je v obci 24 dosažitelných uchazečů o zaměstnání, ale nejsou zde žádná volná pracovní místa⁸. V obci bylo k poslednímu prosinci 2014 zjištěno 5 dlouhodobě nezaměstnaných občanů (tzn. déle než 12 měsíců)⁹. Trend zaměstnanosti není v obci příznivý, dokonce vykazuje průběžně vyšší hodnoty, než jaké jsou hodnoty okresu Vyškov, Jihomoravského kraje i celé ČR. V obci se v roce 2008 začaly projevovat dopady ekonomické recese, jež měly velký vliv na míru

⁶ SLDB 2011, ČSÚ, 2015, dostupné na www.czso.cz

⁷ SLDB 2011, ČSÚ, 2015, dostupné na www.czso.cz

⁸ Portál zaměstnanosti MPSV, dostupné z <http://portal.mpsv.cz/sz>

⁹ Veřejná databáze, ČSÚ, 2015, dostupné na www.czso.cz

nezaměstnanosti. Způsobily razantní výkyv hodnot, kdy míra nezaměstnanosti dosahovala k prosinci 2009 v obci až k hodnotě 16 % a byla vyšší zhruba o 5 % oproti hodnotám okresu, kraje, ale i České republiky. V současné době je podíl nezaměstnaných osob stále vysoký. Důvodem je i určitá perifernost ORP Bučovice a tím neatraktivnost pro případné investory, kteří by zde zakládali nové provozy s novými pracovními místy. Údaje z let 2012-2013 bohužel nejsou dostupné z důvodu výpadku databáze MPSV. MPSV ČR přešlo od ledna 2013 na nový ukazatel, tzv. podíl nezaměstnaných osob, který nahradil míru registrované nezaměstnanosti. Podíl nezaměstnaných osob vyjadřuje podíl dosažitelných uchazečů o zaměstnání ve věku 15-64 let ze všech obyvatel ve stejném věku¹⁰.

Tab. 6: Míra nezaměstnanosti v obci v letech 2007-2015

| Obec | 12/2007 | 12/2008 | 12/2009 | 12/2010 | 12/2011 | 12/2014 | 12/2015 |
|---------|---------|---------|---------|---------|---------|---------|---------|
| Kojátky | 5,8 | 11,0 | 15,6 | 12,3 | 9,1 | 8,2 | 9,5 |

Zdroj: Portál zaměstnanosti MPSV, dostupné z <http://portal.mpsv.cz/sz>

▪ **Vyjížd'ka do zaměstnání**

V obci je minimální nabídka pracovních příležitostí. Občané jsou tudíž nuceni za svou práci z obce vyjíždět. Za prací vyjíždělo 42,3 % občanů z celkového počtu ekonomicky aktivních obyvatel, jichž bylo 149, 37 občanů dojíždělo do jiné obce okresu (např. Bučovice, Slavkov u Brna) a 23 osob dojíždělo do jiného okresu kraje, převážně do Brna. Cesta do práce převážně trvá od 7 do 40 minut podle směru dojížd'ky¹¹.

▪ **Podpora zaměstnanosti**

Obec má zaměstnaný vždy dva pracovníky v letní sezóně na veřejně prospěšné práce.

4. Infrastruktura

Technická infrastruktura

▪ **Voda**

Vodovod v obci není, občané odebírají pitnou vodu z vlastních studen. Západní částí území prochází větev bučovická SV Vyškov DN 200, přívodní řad propojující VDJ Bohdalice a VDJ Bučovice. Pro obec je navrženo napojení na tuto větev. Řešení zásobení vodou je v souladu s Plánem rozvoje vodovodů a kanalizací JMK. V obci se uvažovalo o zbudování vodovodu současně s budováním kanalizace, ovšem z důvodu velké finanční náročnosti obou projektů

¹⁰ Portál zaměstnanosti MPSV, dostupné z <http://portal.mpsv.cz/sz>

¹¹ SLDB 2011, ČSÚ, 2015, dostupné na www.czso.cz

došlo pouze ke zbudování nové kanalizace¹². Občané se k vodovodu vyjadřovali též v dotazníkovém šetření, kdy jeho absenci vnímají jako brzdu rozvoje obce a zájmu dalších lidí se sem nastěhovat¹³.

▪ **Kanalizace**

V celé obci byla zbudována nová splašková kanalizace, původní jednotná kanalizace byla ponechána jako dešťová. Splašková kanalizace je gravitační s pěti výtlaky s čerpacími stanicemi. V katastru obce Kojátky došlo k vybudování nové mechanicko-biologické ČOV navržené na celkovou kapacitu 350 EO.

▪ **Plyn**

Plynové vedení je přivedeno od Černčina ze směru od Bučovic na kraj obce, kde je tlaková stanice a odtud pokračuje dál směrem na Bohdalice.

▪ **Elektrina**

Obec je zásobena elektrickou energií prostřednictvím vzdušného vedení VN 22 kV, jehož hlavní trasa přichází směrem od jihovýchodu z rozvodny Bučovice, z východní strany vedení obec obchází a slouží též pro napájení sousedních Bohatých Málkovic. Na území obce jsou celkem čtyři trafostanice, z nichž tři fungují jako distribuční (TS Kojátky, ObÚ; TS Kojátky, Šardičky; TS Kojátky, Kaštanov).

Počet a kapacity distribučních trafostanic po jejich případném posílení jsou pro současný i výhledový stav dostačující, nevyhovující je pouze jejich rozmístění ve východní části zastavěného území. Západní část zástavby (Kaštanov, Větrák) je od těchto trafostanic ve vzdálenosti téměř 700 m, navíc se v tomto území uvažuje s novou výstavbou. Proto je pro posílení příkonu v této oblasti navržena nová trafostanice¹⁴.

▪ **Veřejné osvětlení**

Veřejné osvětlení je klasické závěsné rozvedeno na sloupech, částečně je též i v zemi. Osvětlení již vyžaduje celkovou rekonstrukci a je v plánu též jeho rozšíření, tam kde v současnosti chybí¹⁵.

¹² Územní plán obce Kojátky, 2008, dostupné na www.bucovice.cz

¹³ Dotazníkové šetření, 2015

¹⁴ Územní plán obce Kojátky, 2008, dostupné na www.bucovice.cz

¹⁵ Program obnovy venkova – Obnova vesnice Kojátky, Ageris s.r.o., 2005

▪ **Telekomunikace a radiokomunikace**

Je zde dobré pokrytí všech tří mobilních operátorů (T-Mobile, Vodafone, O2). Poskytovatelem wifi sítě v obci je firma Infos Vyškov.

▪ **Nakládání s odpady**

Sběr komunálního odpadu probíhá v obci jedenkrát za 14 dní prostřednictvím svozové firmy Respono, a.s.

Z dotazníkového šetření vyplynul zájem občanů o třídění odpadů, nejvíce se pak v obci vytrídí plasty, sklo a elektrospotřebiče. Mezi nejméně tříděné složky pak patří hliník a železo a kovy. Občané by v obci uvítali více kontejnerů především na plasty, bioodpad a papír, popř. častější svoz tříděných složek odpadu, jelikož z dotazníků vyplynula častá přeplněnost kontejnerů. Co se týče otevírací doby sběrného dvora v Bučovicích, většina respondentů vyjádřila spokojenost, objevila se pouze jediná připomínka hovořící o krátké provozní době¹⁶. Sběr nebezpečného a velkoobjemového odpadu probíhá prostřednictvím mobilního svozu dvakrát do roka. Sběr železného šrotu v obci probíhá buďto při sběru nebezpečného odpadu, nebo ho občané samostatně odvázejí na sběrné dvory, kdy je využíván dvůr v Kozlanech a v Bučovicích. Kontejner na textil zde není, jedenkrát do roka však probíhá sběr textilu pro Charitu Bučovice. Na obci je jedno sběrné hnízdo, sběr papíru je zajištěn dvěma kontejnery, taktéž je zde zaveden sběr bioodpadu, kdy občané mohou bioodpad ukládat do šesti 240litrových kontejnerů. Obec má v plánu v následujících letech pořídit kompostéry na bioodpad do domácností, které by též tento sběr podpořily.

Dopravní infrastruktura

▪ **Napojení na silniční síť**

Přes území obce prochází silnice druhé a třetí třídy, a to:

- II/431 Vyškov – Ždánice – Mistřín – Hodonín,
- III/4317 Kojátky – Šardičky,
- III/4318 Kojátky – průjezdná.

Obec je vzdálena od nejbližšího nájezdu na dálnici D1 20 km, od napojení na silnici I/50 4,5 km.

Silnice druhé třídy II/431 je ve špatném dopravně-technickém stavu, kde je několik kolizních bodů. Na silnici jsou dva mosty, jež jsou v havarijním stavu, silnice též nemá po celé své

¹⁶ Dotazníkové šetření, 2015

délce vyhovující šířku a povrch. Počítá se v následujících letech s opravou této komunikace. Mělo by dojít k jejímu napřímení a posunutí komunikace mimo katastrální území obce Kojátky, čímž dojde k prodloužení napojení silnice III/4317¹⁷.

▪ **Napojení na železniční síť**

Přes obec neprochází trať železniční dopravy, v obci není železniční doprava dostupná. Nejbližší stanice vlakové dopravy se nachází od obce ve vzdálenosti 5 km ve městě Bučovice, kde mohou občané využít jak spojení na Brno, tak i opačným směrem na Uherské Hradiště.

▪ **Dopravní zátěž**

Dle výsledků celostátního sčítání dopravy, které v roce 2010 provádělo Ředitelství silnic a dálnic, nedošlo ke měření na silnicích třetí třídy, které přes obec Kojátky procházejí a jsou v obci ukončeny. Dle tohoto šetření se dá předpokládat, že se nejedná o nijak frekventované silnice. Dopravní zátěž na těchto komunikacích je minimální a nevytváří žádné dopravní ani hygienické závady. Na silnici II/431 byla naměřena intenzita dopravy 1001 – 3000 vozidel za 24 hodin. Dle dotazníkového šetření však občané hlukovou zátěž v obci vnímají, a to ve spojitosti s průjezdem automobilů a též ve spojitosti s nedodržováním klidu ve svátcích a v neděli. Občané pak problematiku provozu a nedodržování povolené rychlosti vnímají jako velký problém¹⁸. Obec se pokoušela o zbudování retardéru právě na zpomalení projíždějících automobilů, SÚS ho však nepovolila z důvodu zimní údržby.

¹⁷ Územní plán obce Kojátky, 2008

¹⁸ Dotazníkové šetření, 2015

Obr. 7: Intenzita silničního provozu v obci Kojátky

Zdroj: <http://scitani2010.rsd.cz>

▪ **Místní komunikace**

Všechny komunikace byly opraveny v plné šíři po dokončení budování splaškové kanalizace. Chodníky se doposud nepodařilo opravit, jsou ve špatném stavu. Problémem je, že jsou na pozemcích Správy a údržby silnic (SÚS). Obec se snaží o jejich převedení do svého vlastnictví tak, aby mohlo dojít k jejich opravě. Chodníky byly označovány jako největší problém v dotazníkovém šetření, kdy necelé ¾ respondentů vyjádřily nespokojenost se současným stavem (chodníky jsou ve špatném stavu, parkují na nich auta, čímž dochází k jejich poškození)¹⁹.

Údržbu na komunikacích provádějí obecní pracovníci prostřednictvím obecní techniky a SÚS.

▪ **Parkovací místa**

Občané parkují většinou svá auta na vlastních pozemcích. Jelikož obec není tranzitní, mohou obyvatelé také parkovat podél komunikací. V dotazníkovém šetření zazněly stran parkování stížnosti od občanů, auta též stávají na chodnících a dochází tak k jejich likvidaci²⁰.

¹⁹ Dotazníkové šetření, 2015

²⁰ Dotazníkové šetření, 2015

▪ **Cyklostezky a turistika v obci**

Kojátkami prochází modrá turistická značka, která vede z města Bučovice přes Orlovickou vrchovinu až do okresního města Vyškova.

Přes Kojátky vede cyklotrasa č. 6 vytvořená svazkem obcí Větrník.

Dopravní obslužnost

▪ **Zapojení do IDS**

Obec je zapojena do Integrovaného dopravního systému Jihomoravského kraje. Obec je obsluhována linkami 644 Bučovice – Kojátky a 156 Vyškov – Hlubočany – Bohdalice-Pavlovice – Bučovice. V obci se nachází celkem 4 zastávky – Kaštanov, dědina, Šardičky a rozcestí.

▪ **Dostupnost spádových sídel a krajského města**

Spádovým sídlem pro obec Kojátky je buďto město Bučovice nebo lze též považovat okresní město Vyškov, právě kvůli možné dopravní dostupnosti veřejnou dopravou. Dalšími možnými sídly, u nichž je však nutný přestup, je město Slavkov u Brna či krajské město Brno.

Spojení do Bučovic je ve všední dny zajišťováno 10 spoji autobusové linky 644 a 14 spoji linky 156, která staví na zastávce Kojátky, rozcestí, jež je za znamení. Celkem 8 spojů jezdí o víkendu. Sedm spojů linky 156 jezdících ve všední dny, je bezbariérových, o víkendu jezdí sedm bezbariérových spojů, z toho čtyři spoje linky 156 a tři 644. Cesta do 5 km vzdálených Bučovic na zastávku autobusové nádraží trvá od 7 do 20 minut podle počtu jednotlivých zastávek na trase.

Do okresního města Vyškova jezdí ve všední dny celkem čtyři spoje linky 156, ani jeden není bezbariérový, o víkendu není v provozu přímé spojení do Vyškova. Občané musí přestupovat v Bučovicích, Slavkově a popř. ještě Rousínově, aby se do Vyškova o víkendu či ve svátek dostali. Stejně tak je nutný přestup v Bučovicích nebo Slavkově pro dopravu do Brna.

Zastávky v obci jsou nové, na opravu čeká pouze zastávka Kojátky, rozcestí. Má zde dojít k posunu silnice druhé třídy a jejímu napřímení. K opravě zastávky tedy dojde až po ukončení těchto prací.

▪ **Chybějící spoje**

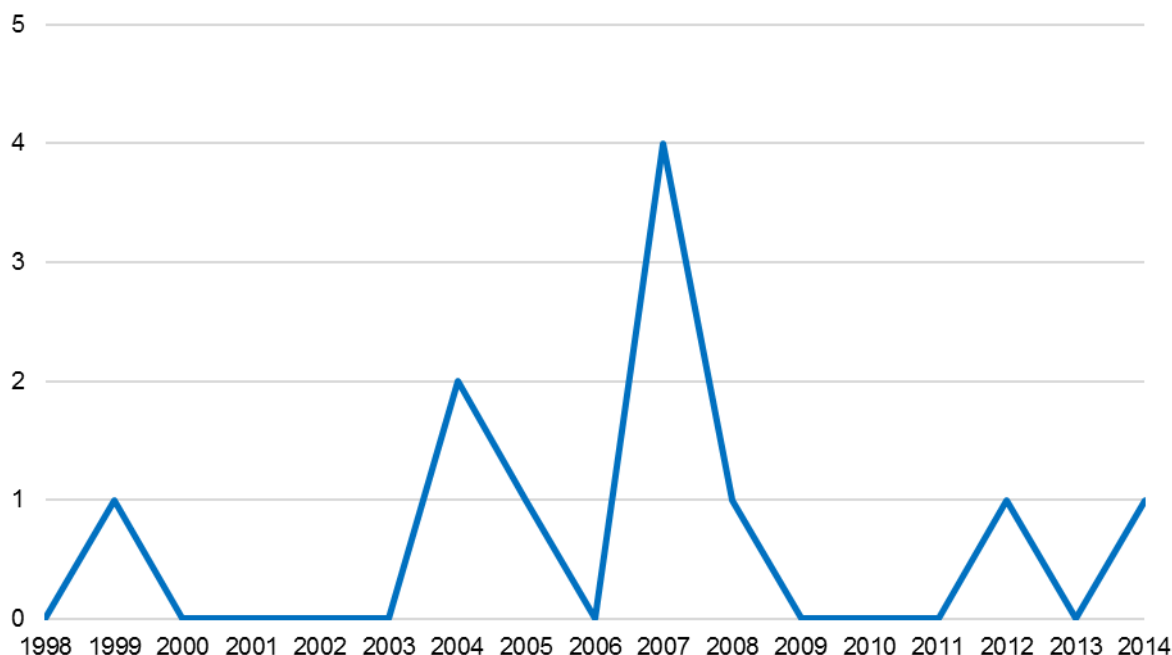
Veřejná doprava je dostatečná, občané vesměs dojíždějí za prací a službami vlastními dopravními prostředky.

5. Vybavenost

Bydlení

Dle výsledků posledního Sčítání lidu, domů a bytů v roce 2011 bylo v obci celkem 148 domů, z nichž 145 byly domy rodinné, dva bytové a jeden dům patřil do kategorie ostatní budovy. Obec vlastní jeden byt²¹. V domech pak bylo celkem 160 bytů, a to 151 v rodinných (94,4 %), osm bytů (5 %) ve dvou bytových domech a jeden byt v budovách typu ostatní. 103 domů bylo v obci trvale obydleno, zbytek domů (45 – 30,4 %) nebyl trvale obydlen, z nichž 26 (17,6 %) trvale neobydlených domů sloužilo k rekreaci. K neobydleným domům se občané vyjadřovali také v dotazníkovém šetření. Zmiňovali, že se v obci nacházejí staré domy ve špatném stavu, u nichž hrozí nebezpečí jejich nekontrolovaného pádu²². Bohužel není v moci obce tuto situaci vyřešit. Na katastrálním území obce se nenacházejí rekreační chaty.

V období 1998 – 2014 neprobíhala nijak významná výstavba v obci, za toto období bylo postaveno celkem 11 domů. K největší výstavbě v obci došlo v letech 1971 – 1990, kdy bylo postaveno celkem 29 domů. S ohledem na nízkou vybavenost obce službami se nepředpokládá žádný velký stavební rozvoj v obci. Měsíčně se objeví kolem 10 zájemců o bydlení v obci.



Obr. 8 : Bytová výstavba v obci Kojátky v období 1998-2014

Zdroj: http://www.czso.cz/xb/redakce.nsf/i/bytova_vystavba_v_obcich_jihomoravskeho_kraje

²¹ Komplexní dotazníkové šetření v obcích Jihomoravského kraje k 31. 12. 2013, dostupné na www.kr-jihomoravsky.cz

²² Dotazníkové šetření, 2015



evropský
sociální
fond v ČR



EVROPSKÁ UNIE



OPERAČNÍ PROGRAM
LIDSKÉ ZDROJE
A ZAMĚSTNANOST



MINISTERSTVO
PRO MÍSTNÍ
ROZVOJ ČR

PODPORUJEME
VAŠI BUDOUCNOST
www.esfcr.cz

▪ **Sociální bydlení**

Infrastruktura pro sociální bydlení v obci není a nepatří to ani mezi priority obce.

▪ **Podpora bytové výstavby, plochy pro výstavbu**

Obec vlastní pozemek pro možnost výstavby dalších zhruba 10 rodinných domů, není však zasíťován. Jelikož v okolí není zaměstnání, není zde zájem lidí o další výstavbu. Dochází spíše k odlivu obyvatel z obce.

Školství a vzdělávání

Obec Kojátky nemá na svém území žádné školské zařízení. V minulosti zde byla jak základní, tak i mateřská škola. Obecná škola byla v obci založena v roce 1810 a byla společná i pro osadu Šardičky. Působila v obci do roku 1938, kdy bylo po jejím zrušení školství přesunuto do Bučovic. Mateřská škola pak v obci fungovala až do roku 2002, byla zrušena z důvodu nedostatku dětí.

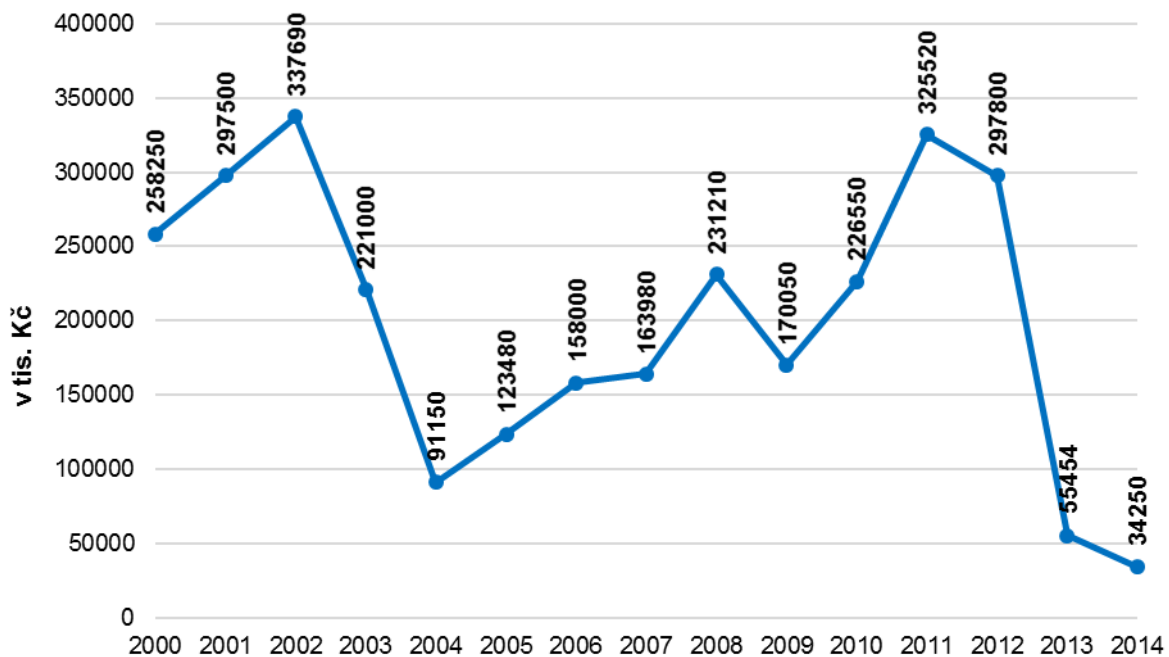
▪ **Spokojenost občanů**

V obci nefunguje jak základní škola, tak ani mateřská škola. MŠ v obci původně byla, avšak kvůli malému počtu dětí byla uzavřena. V otevřené otázce se vyjádřilo celkem 14 respondentů (28,6 %). Většina z nich právě na tuto skutečnost poukazovala, nejsou s ní spokojeni a projevíli zájem o obnovení MŠ v obci²³.

▪ **Nároky na rozpočet obce**

Obec dříve přispívala na každého školáka z obce navštěvujícího základní či mateřskou školu. Po změně školského zákona obec začala přispívat rodičům na dopravu dětí do škol.

²³ Dotazníkové šetření, 2015



Obr. 9: Výdaje na vzdělávání

Zdroj: rozpocetobce.cz

▪ **Vyjížd'ka žáků do škol**

Do škol mimo obec vyjíždělo dle SLDB 2011 denně 40 žáků a studentů, jedná se jak o vyjížd'ku dětí na první i druhý stupeň ZŠ, tak i následně staří žáky a studenty. Pro děti z Kojátek jsou z hlediska základní školy spádové Bohdalice-Pavlovice, ale také dojíždějí do základních škol v Bučovicích²⁴.

Zdravotnictví

▪ **Lékařská praxe v obci**

V obci nejsou žádné ordinace lékařů ani do obce žádný lékař nedojíždí. Spádovou obcí se zdravotní péčí jsou Bučovice, popř. Vyškov. Za specializovanými službami pak občané dojíždějí do Brna či Vyškova.

▪ **Dojížd'ka za zdravotními službami**

Občané cestují za zdravotní péčí nejčastěji do Bučovic. Zdejší poliklinika poskytuje široké spektrum zdravotních služeb jak běžných, tak i některé specializované ambulance. Své ordinace zde mají dva lékaři pro dospělé, tři lékaři pro děti a dorost a šest zubních lékařů.

²⁴ SLDB 2011, ČSÚ, 2016, dostupné na www.czso.cz

Dále jsou zde specializované ambulance jako alergologie, diabetologie, revmatologie, ORL, neurologie, psychiatrie, interna, gynekologie, chirurgie, kožní, logopedie, oční, ortopedie, plicní a urologie. Většinou se jedná o oddělená pracoviště lékařů z Vyškova či Slavkova u Brna. Občané mají do Bučovic relativně dobré autobusové spojení, kdy cesta do 5 km vzdálených Bučovic trvá od 7 – 20 minut.

V noci a o víkendu je v provozu LSPP v Brně nebo ve Vyškově. Provozní doba LSPP Vyškov je však omezená, proto je pro občany často výhodnější využívat LSPP v Brně. Pohotovostní službu pro dospělé zajišťuje Úrazová nemocnice Brno, Ponávka 6, pohotovostní službu pro děti zajišťuje FN Brno, Černopolní 9.

▪ **IZS**

Obec je zapojena do integrovaného záchranného systému, sanitky vyjíždějí podle potřeby z nevhodnější stanice podle vzdálenosti a vytíženosti, při zachování 20minutového limitu dojízdnosti záchranné služby.

Sociální péče

▪ **Komunitní plánování sociálních služeb**

Komunitním plánováním se město Bučovice zabývá již od roku 2006 a od této doby vznikly již tři komunitní plány sociálních služeb. V rámci Komunitního plánu sociálních služeb města Bučovice a správního obvodu ORP Bučovice na období 2014-2016 byly do plánování zapojeny též i obce a plán slouží jako podklad pro dlouhodobou spolupráci organizací a všech zúčastněných na rozvoji sociálních služeb na jejich území. Od tohoto období se na financování sociálních služeb podílejí též jednotlivé obce. Komunitní plánování na Bučovicku je zaměřeno na cílové skupiny, jako jsou senioři a osoby se zdravotním postižením, na děti, mládež a rodinu a na péči o osoby ohrožené sociálním vyloučením. V rámci všech těchto skupin procházejí tzv. průřezová témata, jež se týkají udržení stávajícího odborného sociálního poradenství a rozvoje informovanosti o sociálních službách a podpory komunitního plánování. Obec Kojátky je partnerem komunitního plánování sociálních služeb a každý rok přispívá na komunitní plánování částkou 10 Kč na obyvatele (cca 3500 Kč/rok)²⁵.

²⁵ Komunitní plán sociálních služeb města Bučovice a správního obvodu ORP Bučovice na období 2014-2016, dostupné na www.bucovice.cz

▪ **Sociální služby a pobytová zařízení**

Na území ORP Bučovice mají sídlo a poskytují zde sociální služby tyto zařízení, u kterých je zřizovatelem Diecézní charita Brno, Oblastní charita Hodonín:

- Charitní poradna Bučovice a Slavkov u Brna (sociální poradenství),
- Charitní pečovatelská služba Bučovice a Slavkov u Brna (pečovatelská služba, půjčovna kompenzačních a zdravotních pomůcek).

Dále na území poskytují služby ještě zařízení, které zde však své sídlo nemají:

- Středisko rané péče SPRP (terénní služba a poradenství, raná péče pro zrakově postižené děti),
- IQ Roma servis, o.s. (terénní programy, poradenství, pedagogické programy – doučování, volnočasové aktivity),
- Raná péče (terénní služba a poradenství, raná péče pro zdravotně postižené děti ohrožené vývojem),
- Sdružení Podané ruce, o.s. (terénní služba pro osoby, které vedou rizikový způsob života, užívají návykové nebo omamné psychotropní látky),
- Poradna pro občanství, občanská a lidská práva (sociálně aktivizační služba pro rodiny s dětmi, poradenství),
- Dotyk II. o.p.s. (sociální rehabilitace pro osoby duševně nemocné schizofrenií)²⁶.

Občané ORP Bučovice mohou též využívat dvě centra denních služeb ve Slavkově u Brna. Na území se nenachází žádná služba sociální péče poskytující pobytové služby, na základě komunitního plánování se jedná o vybudování krajského zařízení Domov pro seniory Bučovice, jelikož je v regionu neustále narůstající poptávka po volných místech v těchto zařízeních. V Bučovicích se nacházejí dva domy s pečovatelskou službou.

Mezi nejbližší sociální pobytová zařízení patří Domov pro seniory Hvězda, p.o. (Nové Hvězdlice), Domov pro seniory Vyškov, Domov se zvláštním režimem Vyškov, Odlehčovací služby pobytové provozované Charitou Vyškov, Rodinná pohoda, o.s. a Ústav sociální péče Habrovany²⁷.

V obci se služby zdravotního a sociálního charakteru nenacházejí, z čehož plyne malá spokojenost s těmito službami výše. Občané také mnohdy nevědí, jaká je možná nabídka sociálních služeb v okolí (42,9 % odpověď nevím). Co se týče otázky zařízení pro seniory, občané by s jeho výstavbou v obci souhlasili (87,8 %), aktuálně by ho využilo devět

²⁶ Komunitní plán sociálních služeb města Bučovice a správního obvodu ORP Bučovice na období 2014-2016, dostupné na www.bucovice.cz

²⁷ Strategie ORP Bučovice

obyvatel²⁸. Obec vydává letáčky pro své občany s informacemi o sociálních službách, které jsou k dostání na obecním úřadě.

Kultura

V obci dříve fungovala obecní knihovna, která zde existovala od roku 1922. Knihovna byla v provozu vždy v pondělí na jednu hodinu od 17:00 do 18:00. V současné době již však nefunguje a obec uvažuje o jejím zrušení kvůli malému zájmu čtenářů.

K uskutečňování kulturních akcí slouží pohostinství a dále prostory bývalé školy, tzv. tělocvična. Pohostinství má kapacitu 50 osob a je zcela bez vybavení. Tělocvična nabízí zhruba stejnou kapacitu a je zde pouze sociální zařízení a sál.

Obec má v plánu rekonstrukci víceúčelové budovy (2017), kdy by se obecní úřad přestěhoval dolů do přízemí a v patře by měl vzniknout sál, který by sloužil k pořádání kulturních akcí v obci.

Nejvýznamnější kulturní památky již byly jmenovány v kapitole Ekonomická situace – Atraktivita cestovního ruchu a nejvýznamnější aktivity v obci byly popsány v kapitole Spolková, osvětová a informační činnost.

Sport a volnočasové aktivity

V obci není spolek, jež by se zaměřoval na sportovní aktivity a pořádání sportovních akcí. V minulosti zde fungovali hasiči, ale byli před několika lety zrušeni. Funguje zde pouze myslivecký spolek.

Pro uskutečňování akcí slouží fotbalové hřiště s tenisovým kurtem, obec jednou ročně pořádá turnaj v nohejbalu. V letošním roce je zažádáno přes MŠMT na víceúčelové hřiště, obec má všechnu potřebnou dokumentaci.

Pro děti je v obci jedno dětské hřiště, které zatím dostačuje. Pro děti od 4 do 7 let je každý pátek v měsíci na obecním úřadě uskutečňována tzv. hodinovka, jedná se o dílničky, kde si děti např. zatancují, zazpívají, zasoutěží mezi sebou atd.

²⁸ Dotazníkové šetření, 2015

6. Životní prostředí

Stav životního prostředí

Na katastrálním území obce je nejvíce zastoupena zemědělská půda, kdy z 89,5 % se jedná o půdu ornou. Největší zastoupení v oblasti má půdní typ černozemě. Jedná se tedy o velmi kvalitní půdy, což naznačují zemědělsky velmi využívané plochy. Ostatní druhy pozemků jsou zde zastoupeny již v malé míře, kdy zahrady (12 ha) tvoří přechodový prvek mezi zastavěným územím obce a otevřenou krajinou. V minimální míře jsou pak na katastru zastoupeny stabilní složky území, jako jsou trvalé travní porosty (5 ha), vodní plochy (4 ha) či lesní půda (1 ha).

V důsledku konfigurace terénu a nevhodného a nadměrného hospodaření na zemědělských pozemcích je katastr obce ohrožen vodní, ale i větrnou erozí. V případě silných přívalových dešťů hrozí splach půdy z okolních polí do obce. Územním plánem jsou navržena tyto protipovodňová a protierozní opatření: suchý poldr, zatravnění a zalesnění nejohroženějších lokalit orné půdy, ochranné příkopy a hráze ad²⁹.

Koeficient ekologické stability (tedy poměr tzv. stabilních a nestabilních krajinných prvků v dané lokalitě) je v Kojátkách velmi nízký. Hodnota řešeného koeficientu v rámci zkoumaného území vypovídá o tom, že Kojátky jsou území, kde došlo k maximálnímu narušení přírodních struktur a kde u základních ekologických funkcí musí docházet k jejich intenzivnímu a trvalému nahrazování technickými zásahy³⁰.

Tab. 7: Druhy pozemků

| | |
|--|------|
| Celková výměra pozemku (ha) | 582 |
| Orná půda (ha) | 521 |
| Chmelnice (ha) | 0 |
| Vínice (ha) | 0 |
| Zahrady (ha) | 12 |
| Ovocné sady (ha) | 1 |
| Trvalé travní porosty (ha) | 5 |
| Zemědělská půda (ha) | 539 |
| Lesní půda (ha) | 1 |
| Vodní plochy (ha) | 4 |
| Zastavěné plochy (ha) | 10 |
| Ostatní plochy (ha) | 27 |
| Koeficient ekologické stability (%) | 0,04 |

Zdroj: risy.cz

²⁹ Územní plán obce Kojátky, 2008, dostupné na www.bucovice.cz

³⁰ Michal, 1985

▪ **Kvalita ovzduší**

V obci se nenacházejí žádné významné zdroje mající vliv na kvalitu ovzduší. Z dotazníkového šetření pro potřeby tohoto dokumentu vyplynul problém pálení odpadků a trávy v lokálních topeništích. Padl návrh na vytvoření vyhlášky, jež by stanovovala konkrétní den na pálení. Pálení má mimo jiné dopad také na kvalitu ovzduší, se kterým je však nespokojeno jen 22 % respondentů, na druhou stranu přes 73 % nemá větší výhrady (je spokojeno/spíše spokojeno). Ke zlepšování kvality ovzduší přispívá též výsadba a údržba zeleně, se kterou projevíli občané největší spokojenost (77,6 % dotazovaných bylo spokojeno/spíše spokojeno)³¹. Obec má v plánu též provádět úpravy veřejných prostranství, kde se počítá s další výsadbou zeleně a doplněním laviček, což přispěje ke zlepšování vzhledu obce³².

▪ **Kvalita vody**

V dotazníkovém šetření se objevila nespokojenost respondentů s kvalitou vodních toků v obci (40,8 % nespokojeno/spíše nespokojeno). Objevili se připomínky k vypouštění septiků do kanalizace a následně do potoka, zanášení koryta a zápach³³. Tento problém byl v roce 2015 vyřešen, kdy došlo k vyčištění Kojáteckého potoka a úpravě břehů. Tyto údržbové práce provedl vlastník Povodí Moravy.

▪ **Ohrožení hlukem a znečištěním**

Jelikož obec není tranzitní, je hluk a znečištění z dopravy minimální.

▪ **Brownfields**

Na území obce se nenachází objekt evidovaný jako brownfield.

Ochrana životního prostředí

Jižně od zastavěného území obce leží část Evropsky významné lokality Černecký a Milonický hájek, která je součástí soustavy NATURA 2000. Předmětem ochrany v této EVL jsou lesní společenstva se zachovalou biotou panonských dubohabřin, nelesní společenstva polopřirozených suchých trávníků a facie křovin na vápnatých podložích, eurosibiřské stepní

³¹ Dotazníkové šetření, 2015

³² Program obnovy venkova – Obnova vesnice Kojátky, Ageris s.r.o., 2005

³³ Dotazníkové šetření, 2015

doubravy a chráněnou rostlinou je zde střevočičník pantoflíček. Tato lokalita je bohatá na zvláště chráněné druhy a druhy uvedené v Červeném seznamu, které patří jak do skupiny vzácnějších druhů, tak i ohrožených druhů, ale své zastoupení zde má i osm druhů patřících do skupiny silně ohrožení³⁴.



Obr. 10: Černecký a Milonický hájek

Zdroj: Agentura ochrany přírody a krajiny ČR, 2016, dostupné na mapy.nature.cz

Nedochází ke střetům rozvojových záměrů obce s ochranou přírody.

Trvalé skládky ani kontaminovaná místa z minulosti nejsou na katastru evidovány, jedná se pouze o ojedinělé případy, jež obec hned na vlastní náklady likviduje.

7. Správa obce

Obecní úřad a kompetence obce

Obecní úřad vykonává úkoly v samostatné působnosti obce, které mu uloží zastupitelstvo obce. Zastupitelstvo má 7 členů. V obci je zaměstnán uvolněný starosta, neuvolněná místostarostka, účetní, knihovnice, pracovník technických služeb a v sezóně dva pracovníci na VPP. Úkoly matričního a stavebního úřadu pro Kojátky plní Městský úřad Bučovice. Obecní úřad poskytuje služby CZECH POINT, vidimace a legalizace. Úřad nevykonává žádné činnosti pro jiné obce.

Obec provozuje obecní knihovnu, místní rozhlas a webové stránky. Obec též využívá pracovníky zaměstnané na vykonávání veřejně prospěšných prací.

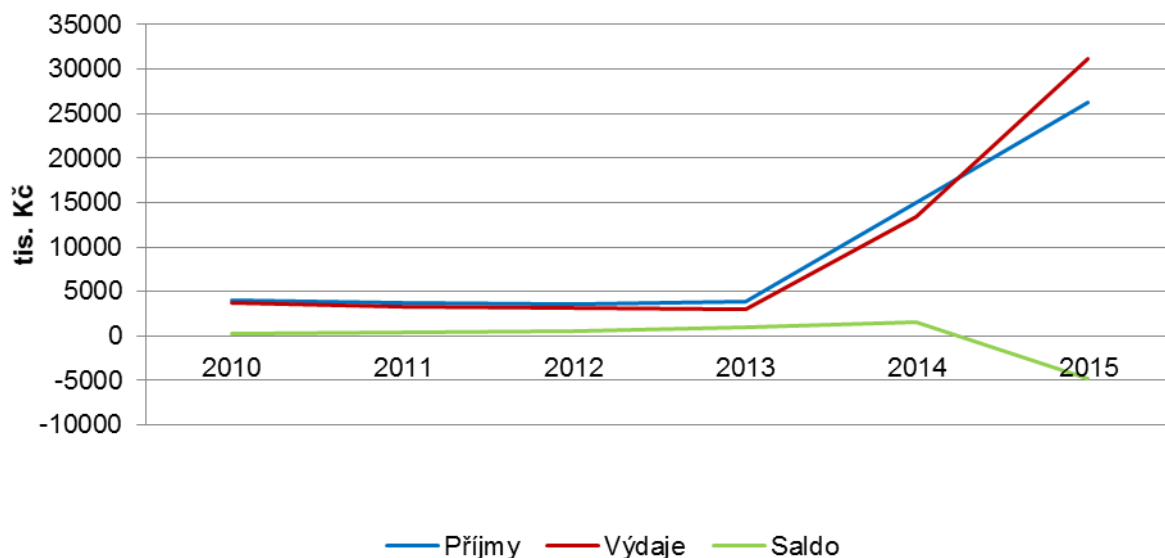
³⁴ Černecký a Milonický hájek, Evropsky významné lokality v ČR, AOPK ČR, 2016, dostupné na www.nature.cz

Občané jsou s činností a fungováním veřejné správy relativně spokojeni, zejména pak s prací úředníků (77,6 % spokojeno/spíše spokojeno) a provozní dobou úřadu (75,5 % spokojeno/spíše spokojeno). S informovaností o hospodaření obce je spokojeno/spíše spokojeno 73,5% dotazovaných. 67 % respondentů je pak spokojeno s přístupem zastupitelů k řešení podnětů od občanů³⁵.

Hospodaření a majetek obce

Za sledované období hospodaří obec převážně s vyrovnaným rozpočtem, pouze v roce 2015 hospodařila s rozpočtem deficitním. Rozpočtové hospodaření obce znázorňuje následující graf:

Saldo příjmů a výdajů



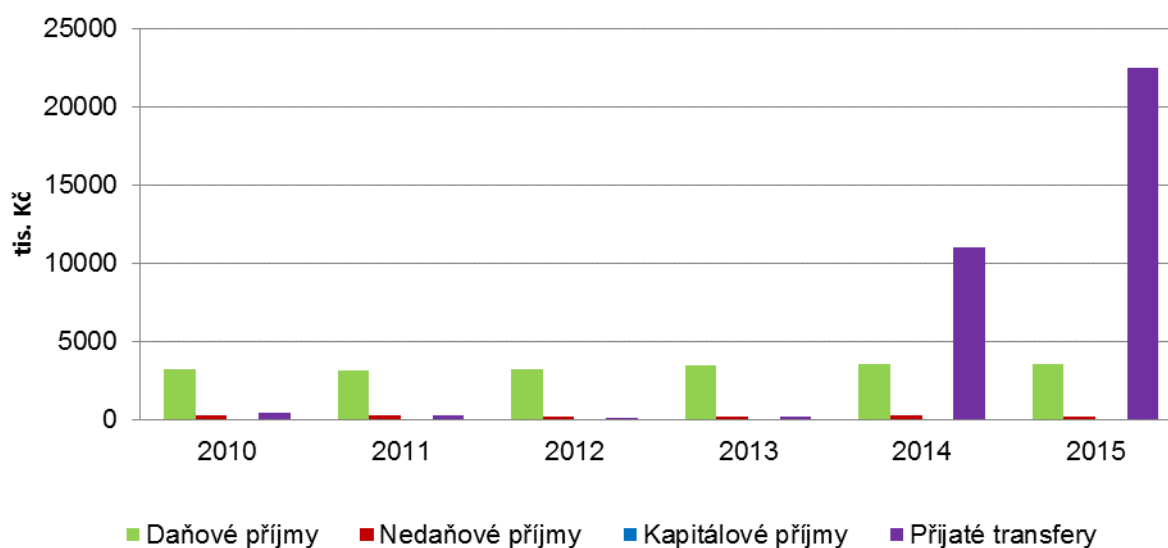
Obr. 11: Saldo příjmů a výdajů obce v letech 2010-2015

Zdroj: Monitor, MF ČR 2015, dostupné z <http://monitor.statnipokladna.cz/2015/>

Z grafu příjmů podle kategorií je patrné, že nejvýznamnější položku obce tvoří daňové příjmy, ale také, že obec se snaží žádat o dotace, které rovněž tvoří jednu z rozpočtových položek. Nejvýznamnější výdaje obce pak směřují na bydlení, komunální služby a územní rozvoj, ochranu ŽP, na místní správu a od roku 2015 též na odvádění a čištění odpadních vod.

³⁵ Dotazníkové šetření, 2015

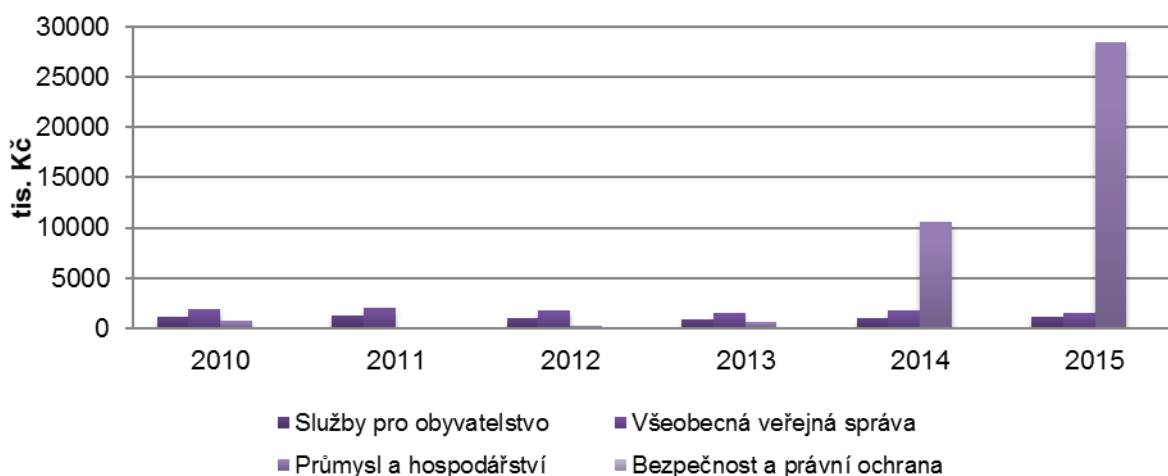
Příjmy obce



Obr. 12: Příjmy obce v letech 2010-2015

Zdroj: Monitor, MF ČR 2015, dostupné z <http://monitor.statnipokladna.cz/2015/>

Výdaje obce



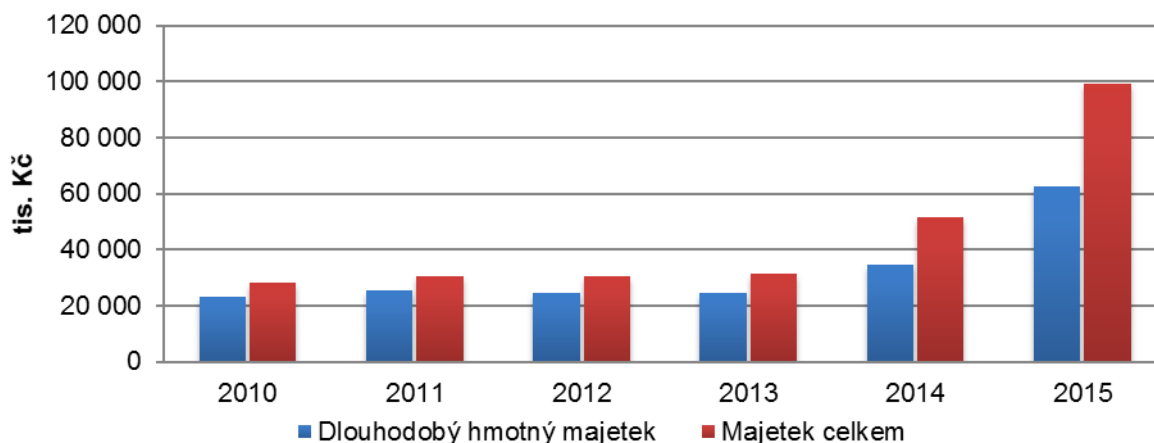
Obr. 13: Výdaje obce v letech 2010-2015

Zdroj: Monitor, MF ČR 2015, dostupné z <http://monitor.statnipokladna.cz/2015/>

Obec vlastní budovu mateřské školy s pozemkem, která již však od roku 2002 nefunguje, víceúčelovou budovu, kde je bývalá hasičská zbrojnice, obecní úřad a prodejna potravin,

hřiště, požární nádrž, komunikace, veřejná prostranství v obci, kaplička, pomník padlých a drobné sakrální památky³⁶.

Majetek obce



Obr. 14: Hodnota majetku obce v letech 2010-2015

Zdroj: Monitor, MF ČR 2015, dostupné z <http://monitor.statnipokladna.cz/2015/>

Obec se snaží získávat další finanční zdroje (zejména nenárokové dotace). V posledních pěti letech získala obec 33 mil. Kč. Obci se podařilo získat následující dotace:

Tab. 8: Nenárokové dotace obce 2010-2015

| Rok | Projekt | Výše dotace | Zdroj dotace |
|------|-----------------------|-------------------------|---------------|
| 2011 | výměna oken | 93 000,00 Kč | JMK |
| 2013 | rekonstrukce zastávek | 66 000,00 Kč | JMK |
| 2014 | kanalizace a ČOV | 10 852 749,38 Kč | JMK, SFŽP, EU |
| 2015 | kanalizace a ČOV | 22 125 507,14 Kč | SFŽP, EU |
| Σ | | 33 137 256,52 Kč | |

Zdroj: Obecní úřad Kojátky, vlastní zpracování

Bezpečnost

▪ Míra kriminality

Kriminalita je srovnatelná s okolními obcemi. Obec spadá do obvodního oddělení Policie ČR Bučovice, kde bylo za období leden-prosinec 2015 evidováno celkem 252 trestných činů, což znamená index kriminality 139,7. Z tohoto počtu bylo 153 objasněno (objasněnost trestných činů je tedy cca 61 %). Pro srovnání, JMK má za stejné období index kriminality 205 a počet trestných činů 23 828, objasněných 42 %, ČR 236,2 a počet trestných činů byl 247 628,

³⁶ Program obnovy venkova – Obnova vesnice Kojátky, Ageris s.r.o., 2005

objasněných 45 %³⁷. Obec neprovádí aktivity zaměřené na prevenci kriminality, v případě vandalismu a menších prohřešků se to starosta snaží řešit individuální domluvou s konkrétními jedinci. Případy ojedinělých krádeží obec řeší ve spolupráci s Policií Bučovice.

▪ **Integrovaný záchranný systém**

Obec nemá obecní policii, úkoly policie vykonává státní policie. V obci byl v minulých letech zrušen sbor dobrovolných hasičů. Obec je pokryta integrovaným záchranným systémem Jihomoravského kraje.

▪ **Živelní ohrožení**

Před živelní pohromou by obyvatelé byli varováni prostřednictvím místního rozhlasu. Zastavěné území je v důsledku jeho rozložení do údolí ohroženo přívalovými dešti a přívaly bahna kvůli uspořádání terénu a nevhodnému obdělávání zemědělských pozemků. Vydáté deště by mohly způsobit zvětšený průtok v Kojáteckém potoce, lokální záplavy a splach půdy z polí. Zemědělská půda ohrožená erozí má být chráněna pomocí záchytných příkopů a nádrží. Nejvíce ohroženou oblastí je jihovýchodní část zástavby – u hřiště³⁸.

Vnější vztahy a vazby obce

▪ **Dobrovolný svazek Ždánický les a Politaví**

Tento mikroregion se nachází v oblasti východního Brněnska, na pomezí tzv. Hanáckého Slovácka a Hané. Vznikl v roce 1996 a sdružuje celkem 27 obcí, které leží v okrese Vyškov a Hodonín. K jeho základním cílům patří především získávání finančních prostředků pro uskutečňování společných projektů, propagace svazku jako celku, vytváření strategických dokumentů a studií, opravy historických a církevních staveb, podpora vybudování cyklostezek či snaha o rozvoj folklórních a historických tradic³⁹.

▪ **MAS Slavkovské bojiště**

Místní akční skupina (MAS) Slavkovské bojiště (dříve Za humnama) byla založena v roce 2006 a obec Kojátky je jejím členem. MAS má v obci na obecním úřadě své sídlo. MAS je založena na principu partnerství a spolupráce veřejného, soukromého a neziskového sektoru

³⁷ Mapa kriminality, 2015, dostupné z <http://mapakriminality.cz/>

³⁸ Územní plán obce Kojátky, 2008, dostupné na www.bucovice.cz

³⁹ DSO Ždánický les a Politaví, 2015, dostupné z <http://www.politavi.cz/>

na místní úrovni. Místní akční skupiny tvoří zástupci obcí, místních podnikatelů, neziskových organizací a aktivní občané. Z hlediska právního postavení jsou to neziskové organizace, jejichž hlavním cílem je rozvoj a podpora regionu. Území MAS Slavkovské bojiště se postupně rozrostlo na území DSO Ždánický les a Politaví, Mikroregionu Raketnice, svazek obcí Mohyla míru a Mikroregion Cézava.

A.2 VÝCHODISKA PRO NÁVRHOVOU ČÁST

1. SWOT analýza

Souhrnný popis hlavních vnitřních a vnějších faktorů, které mají vliv na rozvoj obce. Vnitřními faktory jsou silné stránky, tj. pozitivní (nadprůměrné) skutečnosti a slabé stránky, tj. problémy, negativní skutečnosti, které způsobují obci problémy. Vnější faktory většinou obec nemá možnost svými silami ovlivnit; pojmenovány jsou jako příležitosti a hrozby. Výroky byly seřazeny podle důležitosti při jednávání na pracovní skupině.

Tab. 9: Silné, slabé stránky, příležitosti a hrozby v obci Kojátky

| SILNÉ STRÁNKY (pozitiva, rozvojové faktory) | SLABÉ STRÁNKY (negativa, problémy) |
|---|--|
| <ul style="list-style-type: none"> ▪ Nově opravené komunikace ▪ Nově zbudovaná splašková kanalizace s ČOV ▪ Dobrý stav vodních toků, vytvoření rybníčku a mokřadu ▪ Malá dopravní zátěž a hluková zátěž ▪ Silnice v obci nejsou tranzitní ▪ Spokojenost s výsadbou a údržbou zeleně ▪ Pozemky pro výstavbu RD ve vlastnictví obce ▪ Aktivity zaměřeny na všechny věkové skupiny obyvatel ▪ Kulturní, sportovní a společenské akce zajišťuje OÚ ▪ Podpora Mysliveckého spolku ze strany OÚ ▪ Hotové KPÚ a provádění plánu společných zařízení ▪ Dostačující stav zavedených inženýrských sítí ▪ Obec zaměstnává pracovníky na VPP ▪ Zavedené třídění odpadů ▪ Dobré spojení veřejnou dopravou do Bučovic ▪ Obec je zapojena do komunitního plánování ORP Bučovice ▪ Nové autobusové zastávky v obci | <ul style="list-style-type: none"> ▪ Vybydlené domy v obci, hrozba pádu ▪ Chybějící napojení na vodovod ▪ Vysoký podíl nezaměstnaných osob ▪ Špatný stav požární nádrže ▪ Nevyhovující stav veřejných budov ▪ Nedostatečné sportovní a kulturní zázemí ▪ Nezasíťované pozemky pro výstavbu RD ▪ Vysoký index stáří ▪ Málo spolků a sdružení ▪ Špatný stav chodníků, parkování na chodnících a silnicích ▪ Nedodržování povolené rychlosti, nebezpečí ▪ Malý celkový přírůstek obyvatelstva, dochází spíše k vystěhovávání ▪ Nedostatečné spojení veřejnou dopravou do Vyškova ▪ Pálení odpadků a trávy ▪ Nízký podíl VŠ vzdělaných osob ▪ Nedostatečná vybavenost službami ▪ Obec nevlastní pozemky ani objekty určené pro podnikání ▪ Zrušená MŠ, pozastavená činnost knihovny ▪ Bez lékařských služeb v obci ▪ Špatný stav zastávky Kojátky, rozcestí ▪ Nevyhovující stav veřejného osvětlení a rozhlasu ▪ Nízká informovanost obyvatel o sociálních službách a komunitním plánování ▪ Neupravenost veřejných prostranství ▪ Zadluženost obce ▪ Neustálé zužování silnice |
| PŘÍLEŽITOSTI | HROZBY |

- | | |
|---|---|
| <ul style="list-style-type: none"> • Využití finančních prostředků z dotačních titulů jak národních, tak i evropských • Rozvoj obce prostřednictvím MAS a svazků obcí • Potenciál pro turistiku a cykloturistiku | <ul style="list-style-type: none"> • Vylidňování obce • Přívalové deště → záplavy • Větrná a vodní eroze • Zvyšování náročnosti administrativy v souvislosti s řízením chodu a rozvoje obce • Zvyšování náročnosti administrativy v souvislosti se získáváním dotačních prostředků |
|---|---|

Zdroj: vlastní zpracování

2. Vyhodnocení dotazníkového šetření

Na základě SWOT analýzy vyplynuly hlavní aktivity, kterými by se měla obec Kojátky v budoucích letech zabývat. Obec ve spolupráci s MAS Slavkovské bojiště provedla dotazníkové šetření, jehož cílem bylo získat většinový pohled obyvatel na život v obci.

Dotazníky byly rozneseny do domovních schránek v létě 2015. K dotazníku se měl možnost vyjádřit každý člen obce od 18 let, nebyl tedy hodnocen za domácnost jako celek, ale jednotlivými členy domácností samostatně.

Z rozdaných 270 dotazníků se jich vrátilo 49, což činí necelých 18,1 % z celkového počtu.

Na dotazník odpovídali zejména respondenti ve věku od 31 let výše. Většina respondentů se dělila mezi dvě kategorie, a to na „starousedlíky“, tj. 46,9 % dotazovaných v obci žije od narození a na občany, kteří se do obce přistěhovali před více než pěti lety (32,7 %). Respondenti uváděli nejčastěji vzdělání jako středoškolské vzdělání zakončené maturitou (40,8 %) a střední odborné vzdělání (32,7 %) a následované pak základním vzděláním a vysokoškolským vzděláním (obojí 12,2 %).

Odpovědi respondentů jsou zpracovány v analytické části strategického dokumentu a ve SWOT analýze. Celkově se občané stavěli k hodnocení kladně, se zájmem.

3. Shrnutí podkladů pro návrhovou část

Obec Kojátky patří v rámci území MAS Slavkovské bojiště mezi malé obce, jedná se o druhou nejmenší obec v MAS. V obci v posledních letech dochází spíše ke stagnaci v počtu obyvatelstva a též se zde dá pozorovat vystěhovávání obyvatel z obce, což je oproti ostatním obcím v rámci MAS neobvyklé. Projevuje se zde i velmi vysoký index stáří tzn., že dětská složka převažuje nad složkou seniorů.

Obec není dostatečně pokryta službami, kdy i za těmi základními musí obyvatelé dojíždět do Bučovic či do okolních obcí. Občané v dotazníkovém šetření navrhovali i další služby, jako kadeřnictví, pekárnu, opravnu obuvi, nekuřáckou restauraci a další. V obci byla v minulosti kvůli nedostatku dětí zrušena i mateřská školka. Obec má již dokončeny jak komplexní pozemkové úpravy, tak i zbudovány aktivity z plánu společných zařízení. V roce 2015 byla

v Kojátkách dokončena splašková kanalizace, ale doposud zde nebyl zbudován vodovod, což je jednou z bariér rozvoje obce. Obec vlastní nezasíťované pozemky pro bydlení, ale na základě vysokého podílu nezaměstnaných, nedostatečné nabídky služeb a finanční náročnosti této aktivity o jejich zasíťování v následujících letech neuvažuje.

Bariérami rozvoje obce jsou již zmiňovaný vodovod, dále pak nedostatečné kulturní a sportovní zázemí, zrušená mateřská škola v obci a občané též zmiňovali v dotazníkovém šetření problematiku mezilidských vztahů. Naopak zde občané oceňují klid a pohodu v obci, zbudovanou splaškovou kanalizací, nově opravené silnice, vyčištěný Kojátecký potok a udržovanou zeleň.

Obec je členem DSO Ždánický les a Politaví a MAS Slavkovské bojiště.

Obec Kojátky si v roce 2005 nechala zpracovat strategický dokument Program obnovy venkova, obnova vesnice Kojátky, kde jsou zmapovány aktivity, které chtěla do konce roku 2015 splnit. Z 15 aktivit se podařilo v obci provést pět a dvě aktivity uskutečnit částečně. Zbývající možné aktivity budou proto umístěny do aktuálního dokumentu na období 2016-2021. Aktivity znázorňuje tabulka níže.

Tab. 10: Aktivity z dokumentu Program obnovy venkova, obnova vesnice Kojátky

| | <i>Název aktivity</i> | <i>Provedeno/Neprovedeno</i> | <i>Zařazení do PRO 2016-2021</i> |
|-----|--|------------------------------|----------------------------------|
| 1. | <i>Zpracování územního plánu</i> | <i>Provedeno</i> | |
| 2. | <i>Rekonstrukce budovy OÚ</i> | <i>Neprovedeno</i> | <i>Aktivita 2.1.2</i> |
| 3. | <i>Realizace společných zařízení</i> | <i>Provedeno</i> | |
| 4. | <i>Kanalizace, ČOV</i> | <i>Provedeno</i> | |
| 5. | <i>Rekonstrukce osvětlení a instalace nového osvětlení</i> | <i>Neprovedeno</i> | <i>Aktivita 1.1.1</i> |
| 6. | <i>Rekonstrukce a rozšíření vozovek</i> | <i>Provedeno</i> | |
| 7. | <i>Úpravy veřejných prostranství</i> | <i>Částečně provedeno</i> | <i>Aktivita 3.1.1</i> |
| 8. | <i>Výměna zastávek</i> | <i>Částečně provedeno</i> | <i>Zásobník projektů</i> |
| 9. | <i>Vyznačení cyklostezek</i> | <i>Neprovedeno</i> | <i>NE</i> |
| 10. | <i>Rozšíření sportoviště, doplnění dětského koutku, vybudování nového mostku</i> | <i>Neprovedeno</i> | <i>Aktivita 2.1.1</i> |
| 11. | <i>Přístřešek na kontejnery</i> | <i>Neprovedeno</i> | <i>NE</i> |
| 12. | <i>Vybudování rybníku a tůňky pro obojživelníky s mokřadem</i> | <i>Provedeno</i> | |
| 13. | <i>Rekonstrukce požární nádrže</i> | <i>Neprovedeno</i> | <i>Zásobník projektů</i> |
| 14. | <i>Rekonstrukce rozvodů místního rozhlasu</i> | <i>Neprovedeno</i> | <i>Zásobník projektů</i> |
| 15. | <i>Oprava sakrálních objektů a památníků</i> | <i>Neprovedeno</i> | <i>Aktivita 3.1.4</i> |

Zdroj: Program obnovy venkova, Obnova vesnice Kojátky, vlastní zpracování

B. NÁVRHOVÁ ČÁST

B.1 STRATEGICKÁ VIZE

Dlouhodobá vize zachycuje představu o budoucnosti obce, jak se bude obec měnit a rozvíjet. Strategická vize obce je definována zejména na základě výsledků a závěrů předchozích bodů analytické části a také na základě jednání pracovní skupiny. Naplnění vize bude dosaženo realizací tohoto Programu rozvoje obce a následně na něj navazujících dokumentů stejného charakteru.

Vize obce Kojátky

Obec Kojátky je opět atraktivní obcí s vybudovaným zázemím, kam se stěhují mladí lidé, kteří zde zakládají své rodiny. Kojátky zůstávají klidným a bezpečným místem s dostatkem zelených a vodních ploch pro aktivní život všech generací.

B.2 PROGRAMOVÉ CÍLE

Programové cíle stanovují, čeho chce obec Kojátky dosáhnout realizací svého programu rozvoje. Časově se váží k platnosti dokumentu, tj. pro obec Kojátky jsou formulovány na období 5 let (2016–2021). Programové cíle jsou stanoveny na základě definovaných problémů i potřeb občanů obce a mají vyjadřovat žádoucí stav obce, kterého by mělo být dosaženo do konce platnosti tohoto dokumentu. Některé aktivity jsou s ohledem na jejich důležitost zařazeny v tomto PRO, avšak pro nedostatek finančních prostředků na jejich realizaci zůstávají v tzv. Zásobníku projektů, viz Příloha č. 3.

Tab. 11: Programové cíle, opatření, aktivity

| CÍL | OPATŘENÍ | AKTIVITA | |
|--|--|--|---------------------------------------|
| 1. Zajistit kvalitní technické zázemí a dostupnost informací a služeb v Kojátkách | 1.1 Zlepšení infrastruktury a bezpečnosti obce | 1.1.1 Rekonstrukce veřejného osvětlení a jeho rozšíření | |
| | | 1.1.2 Jednání se SÚS o převodu pozemků pod chodníky do majetku obce | |
| | | 1.1.3 Opravy chodníků | |
| | 1.2 Zlepšení informovanosti a služeb | 1.2.1 Vytvoření vlajky a znaku | |
| | | 1.2.2 Oslovení podnikatelů a zveřejnění jejich seznamu na stránkách obce | |
| | | 1.2.3 Umisťování hlášení rozhlasu na webové stránky obce | |
| | | 1.2.4 Zlepšení informovanosti občanů o sociálních službách a komunitním plánování a umístění informací na stránky obce | |
| | | 1.2.5 Osvěta a informovanost o ŽP | |
| | 2. Zajistit kvalitní | 2.1 Zlepšení kulturního a sportovního zázemí | 2.1.1 Vybudování víceúčelového hřiště |
| | | | 2.1.2 Rekonstrukce víceúčelové budovy |

| | | |
|--|---|--|
| trávení volného času v Kojátkách | 2.2 Podpora kulturního a sportovního využití | 2.2.1 Podpora místní spolkové činnosti zaměřené na udržování a zachování tradic |
| | | 2.2.2 Zachování stávajících kulturních a sportovních aktivit |
| 3. Zachovat zelené a čisté zázemí Kojátek | 3.1 Revitalizace zeleně a prostranství | 3.1.1 Údržba veřejných prostranství |
| | | 3.1.2 Doplnění nebo opravy mobiliáře na veřejných prostranstvích |
| | | 3.1.3 Výsadba zeleně |
| | | 3.1.4 Opravy sakrálních objektů a památníků |
| | 3.2 Třídění odpadů a zlepšení životního prostředí | 3.2.1 Doplnění kontejnerů na tříděný odpad a bioodpad |
| | | 3.2.2 Pořízení kompostérů do domácností |
| | 3.3 Protipovodňová a protierozní opatření a ochrana | 3.3.1 Údržba vodních toků |
| | 3.4 Úspora energie a využívání OZE | 3.4.1 Posuzování a snižování energetické náročnosti provozu budov v majetku obce |

Zdroj: vlastní zpracování

B.3 OPATŘENÍ A AKTIVITY

Opatření obce jsou definována jako zásadní úkoly k naplnění stanovených programových cílů a formulují přístup k řešení jednotlivých témat. Odvíjí se od programových cílů a mají střednědobý charakter, předpoklad jejich realizace je v celém návrhovém období tohoto dokumentu nebo ve stanoveném kratším časovém úseku. Jednotlivá opatření jsou pak naplňována prostřednictvím realizace konkrétních rozvojových aktivit.

Důležitost neboli prioritizace je stanovena na základě porovnání významové důležitosti. Je třeba si uvědomit, co se musí udělat určitě v nejbližší době a s čím je možno počkat a na základě toho určit pořadí u jednotlivých aktivit ve formě důležitá (1), střední (2), nízká (3).

Opatření 1.1 Zlepšení infrastruktury a bezpečnosti obce

| Název aktivity | Důležitost | Termíny | Odpovědnost | Náklady | Zdroje financování |
|--|-------------------|----------------|--------------------|----------------|---------------------------|
| Rekonstrukce veřejného osvětlení a jeho rozšíření | 3 | průběžně | Obec | 150 000,00 Kč | Vlastní + dotace |
| Komentář: | | | | | |
| Jednání se SÚS o převodu pozemků pod chodníky do majetku obce | 1 | 2016-2021 | Obec, SÚS | 80 000,00Kč | Vlastní |
| Komentář: | | | | | |
| Opravy chodníků | 2 | průběžně | Obec | 100000 0,00Kč | Vlastní + dotace |
| Komentář: návaznost na jednání se SÚS | | | | | |

Opatření 1.2 Zlepšení informovanosti a služeb

| Název aktivity | Důležitost | Termíny | Odpovědnost | Náklady | Zdroje financování |
|---|-------------------|----------------|--------------------|----------------|---------------------------|
| Vytvoření vlajky a znaku | 1 | Do 2021 | Obec | 50000,00 Kč | Vlastní |
| Komentář: | | | | | |
| Oslovení podnikatelů a zveřejnění jejich seznamu na stránkách obce | 2 | 2017 | Obec | 2000,00 Kč | Vlastní |
| Komentář: Vazba na aktivitu: Strategie území správního obvodu ORP Bučovice – Volitelné téma (Regionální rozvoj) – Problémová oblast 1 – Cíl 1.1 Vytvořit registr podnikatelů Strategie rozvoje mikroregionu Ždánický les a Poltavá 2014-2020 – aktivita C.4.3 On-line katalog místních firem a organizací | | | | | |
| Umístování hlášení rozhlasu na webové stránky obce | 2 | 2016 | Obec | 2000,00 Kč | Vlastní |
| Komentář: | | | | | |
| Zlepšení informovanosti občanů o sociálních službách a komunitním plánování a umístění informací na stránky obce | 3 | průběžně | Obec | 2000,00 | Vlastní |
| Komentář: Vazba na aktivitu: Strategie území správního obvodu ORP Bučovice – Sociální služby – Problémová oblast 1 – cíl 1.3 Zvýšit informovanost o sociálních službách | | | | | |
| Osvěta a informovanost o ŽP | 3 | průběžně | Obec | 2000,00 | Vlastní |
| Komentář: | | | | | |

Opatření 2.1 Zlepšení kulturního a sportovního zázemí

| Název aktivity | Důležitost | Termíny | Odpovědnost | Náklady | Zdroje financování |
|--|-------------------|----------------|--------------------|------------------|---------------------------|
| Vybudování víceúčelového hřiště | 1 | 2016 | Obec | 300000 0,00Kč | Vlastní + dotace |
| Komentář: uskutečnění v případě získání dotace | | | | | |
| Rekonstrukce víceúčelové budovy | 2 | 2017- 2019 | Obec | 300000 0,00Kč | Vlastní + dotace |
| Komentář: | | | | | |

Opatření 2.2 Podpora kulturního a sportovního vyžití

| Název aktivity | Důležitost | Termíny | Odpovědnost | Náklady | Zdroje financování |
|---|------------|----------|-------------|-------------|--------------------|
| Podpora místní spolkové činnosti zaměřené na udržování a zachování tradic | 1 | průběžně | Obec | 50000,00 Kč | Vlastní |
| Komentář: Vazba na aktivitu: Strategie rozvoje mikroregionu Ždánický les a Poltaví 2014-2020 – aktivita B.1.3 Pořádání kulturních a společenských akcí vycházejících z místní historie a tradic | | | | | |
| Zachování stávajících kulturních a sportovních aktivit | 2 | průběžně | Obec | 50000,00 Kč | Vlastní |
| Komentář: | | | | | |

Opatření 3.1 Revitalizace zeleně a prostranství

| Název aktivity | Důležitost | Termíny | Odpovědnost | Náklady | Zdroje financování |
|--|------------|----------|-------------------------|--------------|--------------------|
| Údržba veřejných prostranství | 2 | průběžně | Obec | 100000,00 Kč | Vlastní |
| Komentář: | | | | | |
| Doplnění nebo opravy mobiliáře na veřejných prostranstvích | 2 | průběžně | Obec | 10000,00 Kč | Vlastní |
| Komentář: | | | | | |
| Výsadba zeleně | 2 | průběžně | Obec, Myslivecký spolek | 5000,00 Kč | Vlastní |
| Komentář: | | | | | |
| Opravy sakrálních objektů a památníků | 2 | Do 2021 | Obec | 100000,00 | Vlastní + dotace |
| Komentář: Vazba na aktivitu: Strategie rozvoje mikroregionu Ždánický les a Poltaví 2014-2020 – aktivita C.3.5 Spolupráce při opravách drobných sakrálních i jiných staveb historického významu v krajině | | | | | |

Opatření 3.2 Třídění odpadů a zlepšení životního prostředí

| Název aktivity | Důležitost | Termíny | Odpovědnost | Náklady | Zdroje financování |
|--|------------|----------|-------------|--------------|--------------------|
| Doplnění kontejnerů na tříděný odpad a bioodpad | 2 | průběžně | Obec | 15000,00 Kč | vlastní |
| Komentář: | | | | | |
| Pořízení kompostérů do domácností | 3 | 2016 | Obec | 500000,00 Kč | Vlastní + dotace |
| Komentář: | | | | | |



evropský
sociální
fond v ČR



EVROPSKÁ UNIE



OPERAČNÍ PROGRAM
LIDSKÉ ZDROJE
A ZAMĚSTNANOST



MINISTERSTVO
PRO MÍSTNÍ
ROZVOJ ČR

PODPORUJEME
VAŠI BUDOUCNOST
www.esfcr.cz

Opatření 3.3 Protipovodňová a protierozní opatření a ochrana

| <i>Název aktivity</i> | <i>Důležitost</i> | <i>Termíny</i> | <i>Odpovědnost</i> | <i>Náklady</i> | <i>Zdroje financování</i> |
|----------------------------|-------------------|----------------|---------------------|----------------|---------------------------|
| Údržba vodních toků | 2 | průběžně | Obec, Povodí Moravy | 20000,0 0Kč | Vlastní |
| Komentář: | | | | | |

Opatření 3.4 Úspora energie a využívání OZE

| <i>Název aktivity</i> | <i>Důležitost</i> | <i>Termíny</i> | <i>Odpovědnost</i> | <i>Náklady</i> | <i>Zdroje financování</i> |
|---|-------------------|----------------|--------------------|----------------|---------------------------|
| Posuzování a snižování energetické náročnosti provozu budov v majetku obce | 2 | Do 2021 | Obec | 10000,0 0Kč | Vlastní + dotace |
| Komentář: | | | | | |



evropský
sociální
fond v ČR



EVROPSKÁ UNIE



OPERAČNÍ PROGRAM
LIDSKÉ ZDROJE
A ZAMĚSTNANOST



MINISTERSTVO
PRO MÍSTNÍ
ROZVOJ ČR

PODPORUJEME
VAŠI BUDOUCNOST
www.esfcr.cz

B.4 PODPORA REALIZACE PROGRAMU

Pro úspěšnou realizaci PRO Kojátky je důležité se do budoucna zaměřit především na efektivní spolupráci jednotlivých aktérů, a to konkrétně obce, spolků, občanů i subjektů vně obce. Na základě tohoto programu bude obec postupně realizovat všechny prakticky a finančně realizovatelné záměry, a to se zohledněním určených priorit k jednotlivým záměrům.

Před realizací budou jednotlivé projekty konkretizovány, ať už z hlediska projekčního, vyžaduje-li to daný záměr, tak z hlediska finančního a časového.

Zajištění řízení a naplňování Programu rozvoje obce Kojátky

Zajišťování naplňování programu bude mít na starosti zastupitelstvo obce v čele se starostou. Zastupitelstvo obce koordinuje všechny činnosti spojené s administrativní podstatou činností spojenou s naplňováním a aktualizací programu. Zodpovídá za dodržení harmonogramu vyhodnocování a monitoring. Zodpovídá za zpřístupnění dokumentů a vypořádání připomínek a podnětů, které se v průběhu platnosti programu vyskytnou. Zodpovídá za přípravu aktualizací, souhrnů, zpráv a dalších podkladů v návaznosti na využití programu. Podílí se na zajištění dodržování harmonogramu a přípravě podkladů pro vyhodnocování. Zajišťuje sběr podkladů pro monitoring programu.

Zpřístupnění dokumentu

Dokument bude zveřejněn na internetových stránkách obce a zároveň bude k nahlédnutí, případně i k zapůjčení v listinné podobě na obecním úřadě.

Monitoring a hodnocení plnění programu

Plnění strategie bude kontrolováno průběžně, bude vyhodnoceno, do jaké míry byly naplánované záměry skutečně realizovány či z jakých důvodů případně realizovány být nemohly. Současně budou případně přehodnoceny jednotlivé záměry z hlediska možnosti a potřeby jejich realizace a bude také zkontrolováno nastavení priorit záměrů.

Přehodnocení mohou předcházet doplňující dotazníková šetření, které zaktualizují názor veřejnosti na jednotlivé aspekty života v obci a vyhodnotí dosavadní plnění strategie a budou sloužit jako zpětná vazba pro vyhodnocení, zda se řešené aspekty života v obci zlepšily či nikoli.

SEZNAM TABULEK

| | |
|---|----|
| Tab. 1: Vývoj pohybu obyvatelstva a jeho počet v letech 2000-2015 | 8 |
| Tab. 2: Věkové poměry v obci v roce 2015..... | 9 |
| Tab. 3: Obyvatelstvo ve věku 15 a více dle nejvyššího ukončeného vzdělání | 11 |
| Tab. 4: Hospodářská činnost za rok 2014..... | 13 |
| Tab. 5: Nabídka služeb v obci Kojátky v roce 2015 | 14 |
| Tab. 6: Míra nezaměstnanosti v obci v letech 2007-2015 | 17 |
| Tab. 7: Druhy pozemků | 29 |
| Tab. 8: Nenárokové dotace obce 2010-2015..... | 34 |
| Tab. 9: Silné, slabé stránky, příležitosti a hrozby v obci Kojátky | 37 |
| Tab. 10: Aktivity z dokumentu Program obnovy venkova, obnova vesnice Kojátky..... | 39 |
| Tab. 11: Programové cíle, opatření, aktivity..... | 40 |

SEZNAM OBRÁZKŮ

| | |
|--|----|
| Obr. 1: Umístění obce na mapě..... | 6 |
| Obr. 2: Vývoj počtu obyvatelstva v letech 1992-2015 | 8 |
| Obr. 3: Vývoj přirozeného, migračního a celkového přírůstku v letech 2000-2015 | 9 |
| Obr. 4: Obyvatelstvo podle věkových kategorií v letech 2006-2015..... | 10 |
| Obr. 5: Rozdělení podniků dle počtu zaměstnanců..... | 13 |
| Obr. 6: Chybějící komerční služby v obci Kojátky | 14 |
| Obr. 7: Intenzita silničního provozu v obci Kojátky..... | 21 |
| Obr. 8 : Bytová výstavba v obci Kojátky v období 1998-2014 | 23 |
| Obr. 9: Výdaje na vzdělávání..... | 25 |
| Obr. 10: Černecký a Milonický hájek | 31 |
| Obr. 11: Saldo příjmů a výdajů obce v letech 2010-2015..... | 32 |
| Obr. 12: Příjmy obce v letech 2010-2015..... | 33 |
| Obr. 13: Výdaje obce v letech 2010-2015..... | 33 |
| Obr. 14: Hodnota majetku obce v letech 2010-2015..... | 34 |

SEZNAM PŘÍLOH

| | |
|--------------------|----|
| Příloha č. 1 | 47 |
| Příloha č. 2 | 48 |
| Příloha č. 3..... | 49 |
| Příloha č. 4..... | 49 |

C. PŘÍLOHY

PŘÍLOHA Č. 1

Rozdělení obcí území MAS Slavkovské bojiště podle velikosti:

| | Velikostní kategorie |
|--------------------|-------------------------|
| Malé obce | do 799 |
| Středně velké obce | 800-1499 |
| Velké obce | 1500 a více |

Obce MAS Slavkovské bojiště

| Obec | Počet obyvatel k 31.12.2015 | Index stáří | Obec | Počet obyvatel k 31.12.2015 | Index stáří |
|------------------|-----------------------------------|----------------|--------------------|-----------------------------------|-------------|
| Blažovice | 1 217 | 82,4 | Nížkovice | 690 | 129,9 |
| Bošovice | 1 216 | 89,9 | Otmarov | 325 | 51,3 |
| Bučovice | 6 439 | 120,3 | Otnice | 1 521 | 94,2 |
| Heršpice | 829 | 67,1 | Podolí | 1 426 | 92,9 |
| Hodějnice | 969 | 120,5 | Ponětovice | 404 | 86,4 |
| Holubice | 1 107 | 68,4 | Pozořice | 2 255 | 92,2 |
| Hostěrádky-Rešov | 848 | 123,6 | Prace | 959 | 95,5 |
| Hrušky | 771 | 103,0 | Rašovice | 680 | 91,7 |
| Jiříkovice | 893 | 93,4 | Sivice | 1 059 | 100,6 |
| Kobeřice u Brna | 703 | 85,0 | Slavkov u Brna | 6 564 | 104,5 |
| Kobylnice | 1 077 | 84,2 | Sokolnice | 2 346 | 85,4 |
| Kojátky | 308 | 119,0 | Šaratice | 1 043 | 94,7 |
| Kovalovice | 640 | 119,0 | Telnice | 1 593 | 87,7 |
| Křenovice | 1 901 | 101,3 | Těšany | 1 220 | 99,5 |
| Křižanovice | 792 | 106,1 | Tvarožná | 1 281 | 110,0 |
| Lovčičky | 663 | 91,7 | Újezd u Brna | 3 244 | 118,1 |
| Měnín | 1 857 | 77,2 | Vážany nad Litavou | 714 | 100,9 |
| Milešovice | 682 | 93,6 | Velatice | 699 | 82,5 |
| Mokrá-Horákov | 2 772 | 108,5 | Velešovice | 1 257 | 83,9 |
| Mouřínov | 455 | 112,1 | Viničné Šumice | 1 319 | 72,7 |
| Moutnice | 1 170 | 107,3 | Zbýšov | 625 | 51,1 |
| Němčany | 799 | 102,1 | Žatčany | 799 | 105,5 |
| Nesvačilka | 328 | 114 | | | |

Zdroj: Veřejná databáze, ČSÚ, 2016, dostupné z www.czso.cz; vlastní výpočty

PŘÍLOHA Č. 2

| Míra nezaměstnanosti | | | | | | | |
|----------------------|--------------|--------------|---------------|---------------|--------------|--------------|--------------|
| Obec | 2007 | 2008 | 2009 | 2010 | 2011 | 2014 | 2015 |
| Bošovice | 5,20% | 3,10% | 6,00% | 6,20% | 6,60% | 4,50% | 3,0% |
| Bučovice | 5,40% | 6,50% | 12,20% | 9,70% | 10,70% | 7,50% | 6,40% |
| Dambořice | 7,70% | 6,80% | 14,30% | 13,00% | 9,30% | 7,00% | 6,10% |
| Heršpice | 4,40% | 4,40% | 12,70% | 11,10% | 7,30% | 5,00% | 3,10% |
| Hodějvice | 3,50% | 4,00% | 7,70% | 7,20% | 7,20% | 4,10% | 2,10% |
| Holubice | 4,10% | 3,30% | 9,30% | 8,00% | 6,70% | 4,50% | 4,0% |
| Hostěrádky-Rešov | 2,70% | 3,60% | 9,30% | 10,40% | 7,40% | 4,60% | 4,40% |
| Hrušky | 2,70% | 3,70% | 12,30% | 9,60% | 6,40% | 4,10% | 3,90% |
| Kobeřice u Brna | 5,10% | 5,50% | 12,70% | 13,60% | 13,60% | 7,10% | 5,20% |
| Kojátky | 5,80% | 11,00% | 15,60% | 12,30% | 9,10% | 8,20% | 9,50% |
| Křenovice | 3,40% | 4,10% | 9,10% | 9,30% | 9,00% | 5,30% | 5,0% |
| Křižanovice | 4,20% | 4,00% | 11,10% | 9,80% | 9,50% | 5,50% | 4,70% |
| Letonice | 5,10% | 4,20% | 9,10% | 9,80% | 10,10% | 5,80% | 4,90% |
| Lovčičky | 2,80% | 2,80% | 11,30% | 9,70% | 8,90% | 6,20% | 3,50% |
| Milešovice | 4,90% | 5,60% | 8,20% | 13,10% | 12,10% | 5,30% | 5,80% |
| Mouřínov | 8,60% | 11,40% | 17,10% | 15,70% | 15,70% | 10,70% | 8,80% |
| Němčany | 5,50% | 3,60% | 7,70% | 7,40% | 8,50% | 5,70% | 4,10% |
| Nížkovice | 4,00% | 5,50% | 13,20% | 12,90% | 10,40% | 8,20% | 4,50% |
| Otnice | 3,60% | 2,10% | 6,20% | 8,20% | 7,00% | 4,40% | 3,30% |
| Rašovice | 6,60% | 9,40% | 12,00% | 11,10% | 12,00% | 7,10% | 5,20% |
| Slavkov u Brna | 3,80% | 3,90% | 7,50% | 7,70% | 7,30% | 5,00% | 4,10% |
| Šaratice | 5,50% | 5,70% | 10,40% | 11,20% | 11,20% | 7,00% | 5,10% |
| Uhřice | 7,70% | 10,30% | 14,50% | 15,40% | 13,70% | 10,90% | 6,50% |
| Vážany nad Litavou | 7,10% | 9,10% | 10,70% | 11,00% | 8,80% | 6,50% | 4,40% |
| Velešovice | 4,00% | 5,90% | 12,40% | 10,90% | 11,30% | 4,30% | 4,10% |
| Zbýšov | 5,40% | 2,50% | 6,40% | 6,90% | 5,90% | 5,10% | 3,30% |
| Ždánice | 9,80% | 7,70% | 14,20% | 14,40% | 11,60% | 7,90% | 6,60% |
| Průměr | 5,13% | 5,54% | 10,86% | 10,58% | 9,53% | 6,20% | 4,87% |

| | |
|---|--------------|
| celkový průměr 2007-2011 za území | 8,33% |
| celkový průměr 2007-11, 2014-2015 za území | 7,53% |

Zdroj: Portál zaměstnanosti MPSV, dostupné z <http://portal.mpsv.cz/sz>, data k 31. 12. daného roku, vlastní výpočty

PŘÍLOHA Č. 3

Zásobník projektů

| <i>Název aktivity</i> | <i>Důležitost</i> | <i>Termíny</i> | <i>Odpovědnost</i> | <i>Náklady</i> | <i>Zdroje financování</i> |
|--|-------------------|----------------|--------------------|----------------|---------------------------|
| Zasíťování pozemků pro výstavbu RD | | | | | |
| Komentář: | | | | | |
| Zbudování vodovodu v obci | | | | | |
| Komentář: | | | | | |
| Obnova chodu MŠ | | | | | |
| Komentář: | | | | | |
| Budování dalších protipovodňových a proti erozních opatření | | | | | |
| Komentář: | | | | | |
| Vybudování parkovacích ploch | | | | | |
| Komentář: | | | | | |
| Oprava zastávky Kojátky, rozcestí | | | | | |
| Komentář: | | | | | |
| Rekonstrukce rozvodů místního rozhlasu | | | | | |
| Komentář: | | | | | |
| Rekonstrukce požární nádrže | | | | | |
| Komentář: | | | | | |

PŘÍLOHA Č. 4

Dotazníkové šetření