




Program rozvoje obce

Křižanovice

na období 2016-2021



únor 2016



evropský
sociální
fond v ČR



EVROPSKÁ UNIE



OPERAČNÍ PROGRAM
LIDSKÉ ZDROJE
A ZAMĚSTNANOST



MINISTERSTVO
PRO MÍSTNÍ
ROZVOJ ČR

PODPORUJEME
VAŠI BUDOUCNOST
www.esfcr.cz

OBSAH

Úvod.....	4
A. Analytická část.....	5
A.1 Charakteristika obce	5
1. Území	5
Poloha obce.....	5
Historické souvislosti	6
2. Obyvatelstvo	9
Demografická situace	9
Věkové složení obyvatelstva	11
Vzdělanostní struktura	12
Sociální situace v obci	13
Spolková, osvětová a informační činnost	13
3. Hospodářství.....	16
Ekonomická situace.....	16
Trh práce	20
4. Infrastruktura.....	21
Technická infrastruktura	21
Dopravní infrastruktura	23
Dopravní obslužnost.....	26
5. Vybavenost	27
Bydlení.....	27
Školství a vzdělávání	29
Zdravotnictví	31
Sociální péče	32
Kultura	34
Sport a volnočasové aktivity	35
6. Životní prostředí.....	35
Stav životního prostředí.....	35
Ochrana životního prostředí	37
7. Správa obce.....	39
Obecní úřad a kompetence obce	39
Hospodaření a majetek obce.....	40
Bezpečnost.....	42
Vnější vztahy a vazby obce	43
A.2 Východiska pro návrhovou část.....	45



evropský
sociální
fond v ČR



EVROPSKÁ UNIE



OPERAČNÍ PROGRAM
LIDSKÉ ZDROJE
A ZAMĚSTNANOST



MINISTERSTVO
PRO MÍSTNÍ
ROZVOJ ČR

PODPORUJEME
VAŠI BUDOUCNOST
www.esfcr.cz

1. SWOT analýza.....	45
2. Vyhodnocení dotazníkového šetření	46
3. Shrnutí podkladů pro návrhovou část.....	46
B. Návrhová část	48
B.1 Strategická vize	48
B.2 Programové cíle	48
B.3 Opatření a aktivity	50
B.4 Podpora realizace programu	55
C. Přílohy.....	58



evropský
sociální
fond v ČR



EVROPSKÁ UNIE



OPERAČNÍ PROGRAM
LIDSKÉ ZDROJE
A ZAMĚSTNANOST



MINISTERSTVO
PRO MÍSTNÍ
ROZVOJ ČR

PODPORUJEME
VAŠI BUDOUCNOST
www.esfcr.cz

ÚVOD

Základním plánovacím dokumentem obce, zakotveným v zákoně č. 128/2000 Sb., o obcích, je program rozvoje obce. Jde o hlavní nástroj řízení rozvoje obce. Smyslem tvorby bylo na základě popsání situace v obci, názoru občanů a diskuse pracovní skupiny formulovat představy o budoucnosti obce včetně navržení aktivit, které pomůžou tyto představy dosáhnout. Tento dokument byl vytvářen v první polovině roku 2016 na období let 2016–2021. Hlavním řešitelem za obec byl starosta Lubomír Cenek, další členové realizačního týmu byly místostarostka Marie Rozehnalová a členové zastupitelstva Radim Kukla, Zbyněk Loucký, Ing. Eva Malá, Jitka Rusňáková, Ing. Lucie Šrolerová, Ing. Lubomír Štěrba, Stanislav Vinklárek, Petr Voňka a Zdeňka Zemanová.

Do procesu tvorby PRO byla také zapojena veřejnost, která se formou dotazníkového šetření podílela na formování výsledné podoby tohoto dokumentu. Dále měli občané Křižanovic příležitost dokument připomínkovat v průběhu tvorby, pracovní verze byla zveřejněna k připomínkování na úřední desce, na stránkách obce a bylo uskutečněno veřejné projednání strategie na zasedání zastupitelstva.

Na analyticko-metodickém vedení se podíleli pracovníci MAS Slavkovské bojiště, z.s.:

Dana Adamcová

Hana Tomanová

Dokument Program rozvoje obce Křižanovice na období let 2016–2021 byl zpracován díky projektu „**Elektronická metodická podpora tvorby rozvojových dokumentů obcí**“ (CZ.1.04/4.1.00/62.00008), jehož nositelem bylo Ministerstvo pro místní rozvoj ČR.

Program rozvoje obce byl schválen zastupitelstvem obce dne 29. 6. 2016, usnesením č. 3.

A. ANALYTICKÁ ČÁST

A.1 CHARAKTERISTIKA OBCE

1. Území

Poloha obce

Obec se nachází v okrese Vyškov v Jihomoravském kraji a spadá pod obec s rozšířenou působností Bučovice. Leží 23 km východně od krajského města Brna, 5 km východně od Slavkova u Brna, 4 km západně od Bučovic a 21 km jižně od okresního města Vyškova. Obec leží v nadmořské výšce 209 m n. m. severně od Ždánického lesa. Má jen jednu obecní část a katastrální území obce sousedí s katastry obcí Bučovice (V), Hodějice (Z), Letonice (S), Němčany (SZ) a Rašovice (J).

Katastrální území Křižanovic se rozprostírá na 480 ha, území patří díky přírodním podmínkám k zemědělsky velmi využívanému území, kdy jeho převážnou část tvoří úrodná zemědělská půda obklopující celou zástavbu obce. Obcí protéká řeka Litava, do které se vlévá Křižanovický potok a přes území též protéká Marefský potok. Na katastru se nachází část přírodní rezervace Člupy, která též patří dle nařízení vlády mezi Evropsky významné lokality Nature 2000.

První písemná zmínka o obci pochází z roku 1141 z listiny olomouckého biskupa Jindřicha Zdíka, který uváděl obec ve svém majetku.

Obec byla v roce 1976 administrativně sloučena se sousední obcí Rašovice, samostatnou se opět stala v roce 1990.



Obr. 1: Umístění obce na mapě

Zdroj: maps.google.cz

Historické souvislosti

Řádky listiny olomouckého biskupa Jindřicha Zdíka z roku 1141 udávají výčet jeho majetku, mezi obcemi jsou uvedeny také Křižanovice. Je to první písemný doklad o existenci. Dalšími majiteli obce byli např. Jan Šembera z Boskovic (zakladatel nedalekého zámku v Bučovicích), Lichtenštejnové, Kounicové, Taulové z Rosenthalu.

Ideální život naši předkové neměli. Obci se nevyhnuly válečné útrapy (Švédové na Moravě, Prusové, Francouzi – bitva tří císařů 2. prosince 1805, první světová válka – padlo 19 mužů) a živelné pohromy (cholera, mor, tuberkulóza, požáry, povodně, sucha, vichřice, krupobití, silné mrazy i v nezvyklou dobu). Zvláště požáry bývaly častým zlým hostem. Po staveních pokrytých doškovými střechami se snadno šířil oheň.

Živobytí bylo třeba bránit a houževnatě o něj usilovat v každý čas. Obec byla vždy zaměřena na zemědělství s velkým počtem rolnických usedlostí. Obrovský nátlak na soukromé vlastnictví byl činěn po roce 1949, kdy začala epocha kolektivizace zemědělství. Došlo k založení JZD, jeho neúspěchu a rozpadu, v roce 1957 vznikl Státní statek, sedláci dlouho statečně odolávali vstupu do kolchozu. Pak bylo všechno všech až do Listopadu 89.

Absolutní význam na formování člověka má v lidském společenství školství, kultura a tělovýchova. Současná školní budova byla postavena v roce 1881 (stavba zahájena 1. dubna a 13. listopadu dokončena!). Svěcení základního kamene provedl místní farář P. Jan hrabě Krakowský z Kolowratů. Jako učitelé nejdéle v obci působili: Josef Bernard 51 let, Josef Ambrož 41 let, Konstantin Hill 36 let. Největší počet dětí ve škole (178) byl v roce 1850, kdy větší část tvořili žáci ze sousedních Rašovic. Místních dětí bylo nejvíce ve škole v roce 1920 a to 168. Mateřská škola s celodenní péčí ustanovena od roku 1950, nová budova byla otevřena v roce 1977 (pro 60 dětí).

Na ochotě občanů zapojit se závisí kulturní život. Velmi dobrou úroveň měly dechové hudby, od roku 1927 zde působilo několik souborů, většinu tvořili mladí muzikanti. Největší úspěch měli v 60. a 70. letech 20. století. V obci se hrávalo ochotnické divadlo (operety, lidové hry, činohry a pohádky). Významnou roli má místní knihovna a od roku 1982 působí v obci ženský pěvecký soubor Radost. Historie obce je zachycena v kronikách – obecní, školní a farní. Nejstarší se vztahují k roku založení 1801, 1826, 1883, obecní obnovena a pravidelně psána od roku 1970.

Organizovaná tělovýchova začala v obci v době, kdy došlo k založení Sokola, bylo to 8. září 1897. Význam mělo postavení sokolovny, otevřena 20. května 1923. Začala bohatá sokolská činnost, po roce 1948 pak ČSTV. Po 2. sv. válce bylo vybudováno hřiště u Litavy. TJ Sokol je



evropský
sociální
fond v ČR



EVROPSKÁ UNIE



OPERAČNÍ PROGRAM
LIDSKÉ ZDROJE
A ZAMĚSTNANOST



MINISTERSTVO
PRO MÍSTNÍ
ROZVOJ ČR

PODPORUJEME
VAŠI BUDOUCNOST
www.esfcr.cz

nejstarší společenskou organizací v obci, vždy měla a má nejvíce členů a vykazuje velmi pestrá činnost. K tomu patří práce mnoha desítek dobrovolníků, např. při stavění sokolovny, při její rekonstrukci apod. Oddíl kopané byl založen roku 1927. V roce 1904 byl založen hasičský sbor. Zbrojnice vybudována roku 1924. Za mimořádné výsledky dostal sbor vyznamenání (prapor ÚV ČSPO). Je to druhá nejpočetnější organizace v obci.

Významné osobnosti v historii obce: Josef Bernard (1815 – 1869), působil zde jako učitel 51 let. Jan hrabě Krakowský z Kolowratů (1800 – 1881), slavný farář, 25 let, vzdělaný a urozený lidumil. Jeho hrob je na starém hřbitově. Konstantin Hill (1854 – 1932), místní učitel, 36 let. Jan Benda, místní učitel, 18 let, na jeho podnět vysázeny kolem roku 1908 ovocné stromy v Katovině (230 ks). P. Jan Číhal (1894 – 1942), rodák, farář v Bučovicích, zatčen gestapem, zemřel v Osvětimi. P. Metoděj Nebojsa (1906 – 1982), farář, předseda MNV, politický vězeň 50. let, má zásluhu na zvelebení obce (dlážděná silnice, park). Jan Cenek č. 8, rolník, 27 let ve funkci starosty obce v letech 1864 - 1914. Ze světových osobností jsou to rakouský císař František I. a ruský car Alexander I., kteří před bitvou u Slavkova přespali v Křižanovicích z 30. 11. na 1. 12. 1805. V kostele se zúčastnili mše svaté. Dále obcí projížděl vlakem prezident T. G. Masaryk dne 27. června 1924.

Inovace svobodného náboženského života nastala po roce 1989. V obci je farní kostel Nanebevzetí Panny Marie, raně barokní stavba z poč. 18. století, na věži je pět zvonů. Zvon čtyř svatých evangelistů z roku 1541 je nejstarší na okrese Vyškov, tzv. zvon z Konůvek. Dále 4 zvony z roku 1949. V obci je fara a dva hřbitovy, sochy svatých a několik křížů. Zajímavý je pomník sv. Isidora. K dalším památkám patří náhrobní kámen Františka Škoda, 1837, dva pomníky padlým v první sv. válce, významný je ten z roku 1921 s reliéfy T. G. Masaryka a M. R. Štefánika a fotografiemi všech 19 padlých.

Celkový ráz obce dotvářela řemesla, živnosti, průmysl a obchody. Je doložena už ve 14. století existence dvou vodních mlýnů, dále tu byla pila a dvě cihelny. K řemeslům patřili dva kováři, kolář, řezník, švec, holič, pekař, krejčí, švadleny, tesař, zedníci aj. V obci byly dva řeznické obchody, hostinec. Ten současný postavila v roce 1912 obec a prodala živnostníkovi. Hospoda byla delší čas i v budově sokolovny. Po roce 1990 vznikla hospoda U sv. Jana, motorest při státní silnici a pohostinství U ořecha. Mezi válkami bylo v obci pět obchodů (2 řeznictví, 3 smíšené zboží), dále trafika, několik let mlékárna. Po roce 1948 byly obchody jen dva, v roce 1968 už jako jediný otevřena nová samoobsluha. Po změně režimu

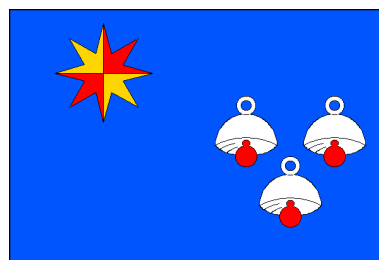

po roce 1990 přešla do soukromých rukou. V této době bylo několik pokusů o provoz menších obchodů.

Etapy v samosprávě obce bývaly různé a velmi proměnlivé. Těžké období nevolnictví a roboty skončilo jejich zrušením (1781, 1848). Obci vládli rychtáři, od roku 1850 starostové a radní. Zajímavé byly funkce např. obecní písař, strážný, polní hlídač, ponocný, pastýř, dohlizitel mrtvých, hlídač a hlásný kostela. Po osvobození obce RA dne 27. dubna 1945 od německého fašismu se moci v obci ujal národní výbor. Po Únoru 1948 se řízení obce dostalo do rukou KSČ. MNV byl v budově školy, ve zbrojnici, pak po znárodnění ve vile stavitele Censka. Zde je samospráva dodnes (po rekonstrukci budovy v letech 1987 –1992). V roce 1976 došlo k integraci s Rašovicemi, zrušena v roce 1990. Po dobu existence MNV se vystřídala celá řada předsedů, tajemníků a poslanců, vše pod dohledem ved. funkce KSČ. Po delší době se nové a svobodné volby do obecního zastupitelstva konaly 24. listopadu 1990. Zvolení zastupitelé volí starostu a místostarostu. Institucí je obecní úřad¹.

Znak a vlajka obce²

Znak: V modrém štítě zlato-červeně čtvrcená osmihrotá hvězda, pod ní tři (2,1) otevřené rolničky s oušky a červenými paličkami.

Vlajka obce: Modrý list s osmicípou žluto-červeně čtvrcenou hvězdou v žerďové polovině horní části listu a třemi (2,1) bílými otevřenými rolničkami s oušky a červenými paličkami ve vlající polovině dolní části listu. Poměr šířky k délce listu je 2:3.



Obr. 2: Znak a vlajka Křižanovic

Zdroj: Obec Křižanovice

¹ Historie obce, dostupné na www.krizanovice.cz

² Obec Křižanovice, dostupné na cs.wikipedia.org

2. Obyvatelstvo

Demografická situace

Křižanovice se podle počtu obyvatel řadí mezi malé obce v rámci území MAS. Velikost obce byla určena na základě srovnání s ostatními členskými obcemi MAS Slavkovské bojiště a jejich následným rozdělením do kategorií podle počtu obyvatel na malé, střední a velké obce (viz Příloha č. 1). V obci žilo k 31. 12. 2015 celkem 792 obyvatel, z toho 407 mužů a 385 žen, průměrný věk obyvatel obce je 41,0 let³. Za posledních patnáct let se počet obyvatel obce zvyšuje, došlo k nárůstu obyvatelstva o 15,5 %.

Rozvoj obce je spjat s migrací obyvatelstva, a to především z krajského města Brna. Obec vykazuje převážně kladné migrační přírůstky. Přirozené přírůstky jsou bohužel minimální. Z následující tabulky je zjevné, že přírůstky obyvatelstva v hodnoceném období závisí na migraci obyvatel. Přirozený přírůstek za celé období 2000-2015 činí v součtu 13 osob, zatímco u migračního přírůstu jde o 76 osob. Trendu migrace by mohla obec i nadále využívat pro účely strategického plánování využití území i poskytování služeb. Dá se předpokládat, že v závislosti na migračním přírůstu se v následujících několika letech bude postupně zvedat též i přirozený přírůstek obyvatelstva – do obce se stěhují převážně mladé rodiny a mladé páry, které zakládají rodiny⁴.

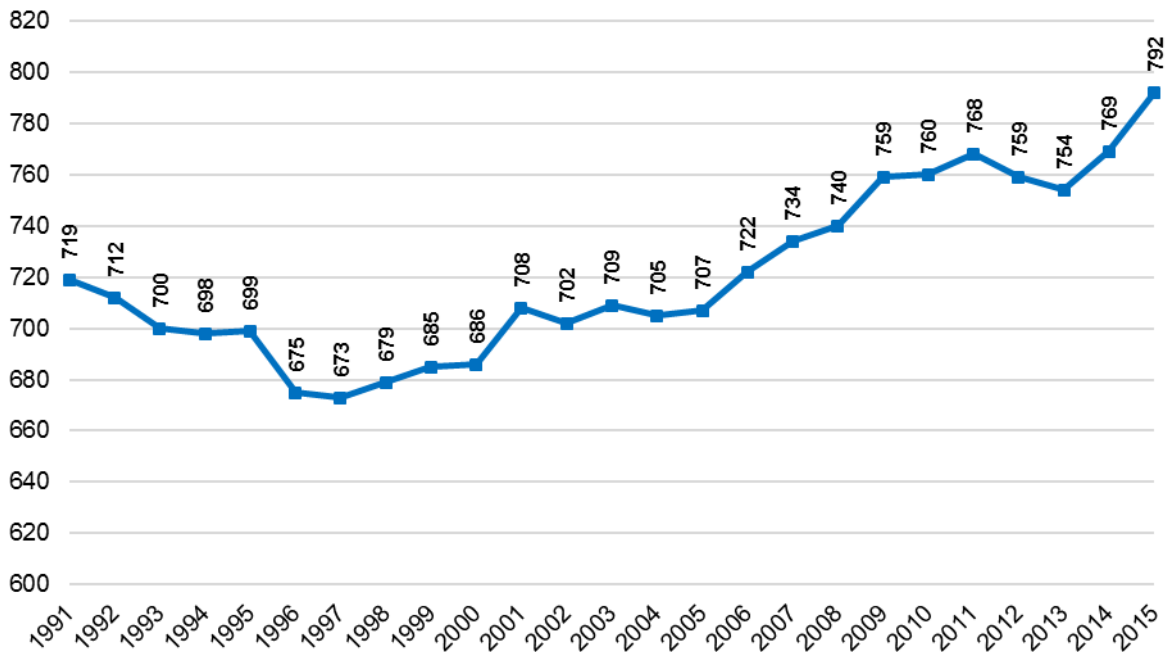
Tab. 1: Vývoj pohybu obyvatelstva a jeho počet v letech 2000-2015

	Narození	Zemřelí	Přistě- hovalí	Vystě- hovalí	Přírůstek přirozený	Přírůstek migrační	Přírůstek celkový	Počet obyvatel k 31.12.
2000	7	8	14	12	-1	2	1	686
2001	7	6	12	8	1	4	5	708
2002	1	12	14	9	-11	5	-6	702
2003	7	7	22	15	-	7	7	709
2004	9	6	9	16	3	-7	-4	705
2005	8	6	14	14	2	-	2	707
2006	3	2	19	5	1	14	15	722
2007	10	8	18	8	2	10	12	734
2008	5	3	19	15	2	4	6	740
2009	13	6	22	10	7	12	19	759
2010	4	5	11	9	-1	2	1	760
2011	6	8	25	16	-2	9	7	768
2012	8	7	12	22	1	-10	-9	759
2013	8	7	9	15	1	-6	-5	754
2014	13	6	19	11	7	8	15	769
2015	6	5	37	15	1	22	23	792

Zdroj: Veřejná databáze, ČSÚ 2016, dostupné na www.czso.cz

³ Veřejná databáze, ČSÚ 2015, dostupné na www.czso.cz

⁴ Veřejná databáze, ČSÚ, 2015, dostupné na www.czso.cz

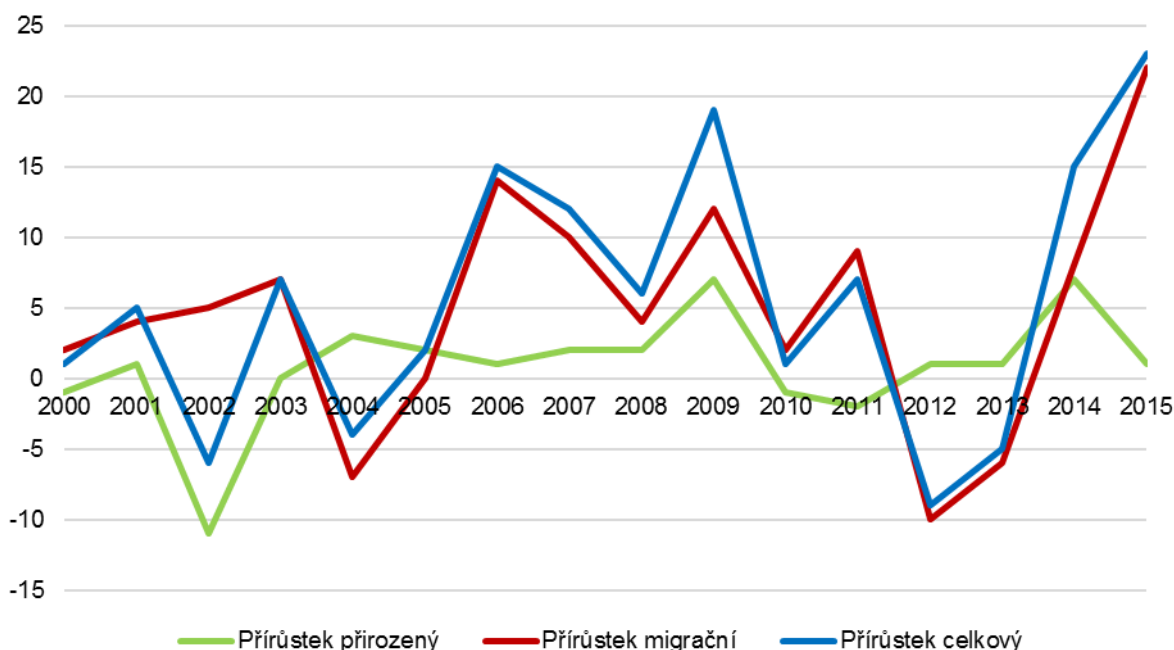


Obr. 3: Vývoj počtu obyvatelstva v letech 1991-2015

Zdroj: Veřejná databáze, ČSÚ 2016, dostupné na www.czso.cz

Vztah jednotlivých druhů přírůstku

Závislost celkového přírůstku na migračním přírůstku je významným ukazatelem při analýze budoucího vývoje celkového přírůstku v obci. Migrační přírůstek se na rozdíl od přirozeného přírůstku dá kvalifikovaně odhadnout v závislosti na rozvojových plánech obce. Přirozený přírůstek pak doplňuje celkový obrázek o situaci v obci. Vztah mezi těmito ukazateli od roku 2000 je pro větší názornost ještě převedena do grafu. Z něj je patrné, že v průběhu sledovaného období dochází v obci ke skokovým přírůstkům a úbytkům v migraci, přirozený přírůstek si od roku 2003 udržuje byť minimální, avšak relativně stabilní tendence a oproti rokům 2012, 2013 mají přírůstky v roce 2014 vzestupný charakter.



Obr. 4: Vývoj přirozeného, migračního a celkového přírůstku v letech 2000-2015

Zdroj: Veřejná databáze, ČSÚ 2016, dostupné na www.czso.cz

Věkové složení obyvatelstva

Věkové poměry v území vyjadřuje index stárí, tedy poměr mezi počtem obyvatel ve věku 65 a více let na počet osob ve věku 0–14 let, který vypovídá o tom, zdali na daném území dochází ke stárnutí obyvatelstva. Na konci roku 2015 byl index stárí obyvatelstva 106,1, tedy osoby ve věku 65 a více let převažují o 6 % nad věkovou kategorií 0-14 let. Počet produktivních obyvatel (od 15 – 64 let) činil 522, podrobněji viz tabulka⁵.

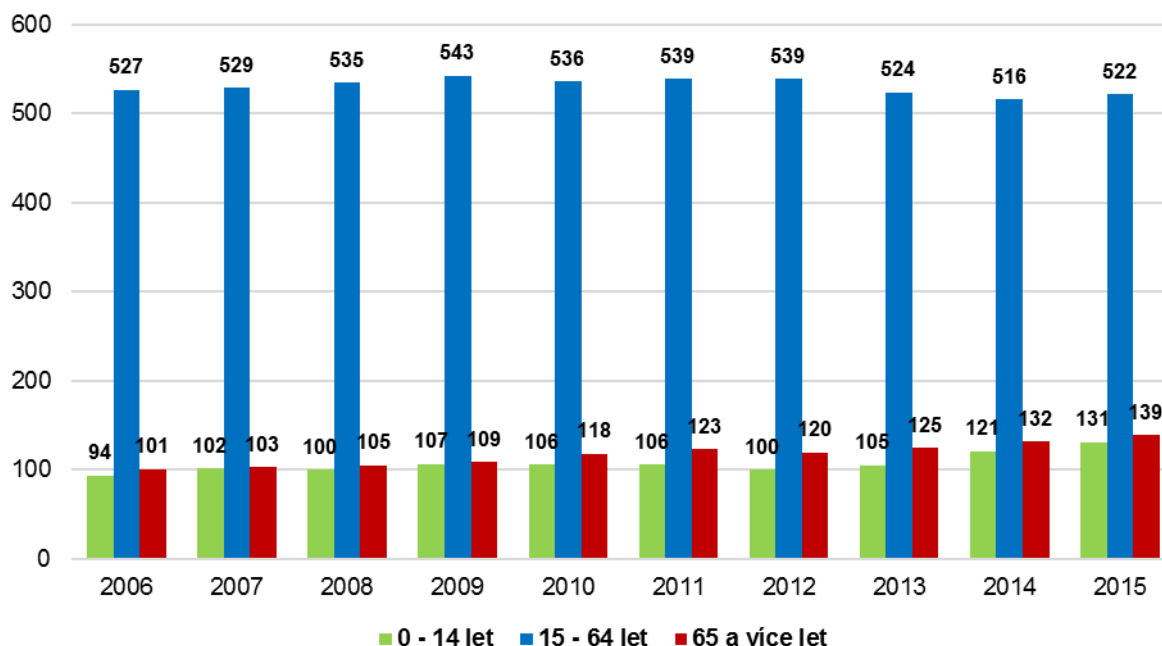
Tab. 2: Věkové poměry v obci v roce 2015

OBEC	Celkový počet obyvatel	Počet obyvatel ve věku			Podíl obyvatel ve věku			Index stárí
		0-14	15-64	65+	0-14 (%)	15-64 (%)	65+ (%)	
Křižanovice	792	131	522	139	16,5	65,9	17,6	106,1

Zdroj: Veřejná databáze, ČSÚ, 2016

V obci se projevuje trend stárnutí obyvatelstva, tedy stav, kdy nejstarší složka obyvatelstva převažuje nad tou nejmladší. Tento trend se zde projevuje již od roku 2006, kdy začalo docházet k postupnému prohlubování rozdílu mezi dětskou složkou a složkou seniorů. Poměr jednotlivých věkových skupin od roku 2006 je znázorněn v grafu níže.

⁵ Veřejná databáze, ČSÚ, 2015



Obr. 5: Obyvatelstvo podle věkových kategorií v letech 2006-2015

Zdroj: Počet a věkové složení obyvatel v obcích Jihomoravského kraje k 31. 12. 2006-2015, ČSÚ 2016, dostupné na www.czso.cz

Vzdělanostní struktura

Informace o vzdělanostní struktuře obyvatel ze SLDB z roku 2011 ukazují, že v obci převažuje obyvatelstvo se středním odborným vzděláním bez maturity, stejně jako v okolních obcích regionu. Podíl obyvatel v produktivním věku bez vzdělání je zcela zanedbatelný, tento stav udává pouze 1 osoba z celkového počtu 650 respondentů. Podíl vysokoškolsky vzdělaných obyvatel činí zhruba 7,2 %, je tedy nižší o více než 3 % než jaký je průměr okresu Vyškov a o 7 % nižší oproti hodnotě kraje. Zjištěnou vzdělanostní strukturu ukazuje tabulka níže.

Tab. 3: Obyvatelstvo ve věku 15 a více dle nejvyššího ukončeného vzdělání

	Počet obyvatel ve věku 15+ k 26.3.2011	Nejvyšší ukončené vzdělání (věk 15 a více)						
		bez vzdělání	základní vč. Neukončeného	střední vč. vyučení (bez maturity)	úplně střední s maturitou	nástavbové studium	vyšší odborné vzdělání	Vysokoškolské
Křižanovice	650	1	151	252	166	15	6	47
okres Vyškov	75 259	273	14 344	27 684	19 574	1 893	838	8 107

Zdroj: SLDB 2011, ČSÚ, 2015, dostupné na www.czso.cz

Sociální situace v obci

V obci není významné zastoupení národnostních menšin. Žije zde pouze jedna osoba hlásící se ke slovenské národnosti a jedna osoba ukrajinské národnosti.

Sociálně vyloučené lokality se na katastrálním území obce nevyskytují. Obec nezaznamenává ani významné skupiny sociálně vyloučených osob, pokud by se vyskytla takováto situace, bude se snažit v rámci svých možností občanům pomoci. Obec neeviduje žádné významné problémy s uživateli návykových látek.

Spolková, osvětová a informační činnost

V obci se na uskutečňování spolkové činnosti a akcí aktivně podílí Sbor dobrovolných hasičů Křižanovice, TJ Sokol Křižanovice, FK Křižanovice a Klub důchodců. V obci též funguje modelářský kroužek.

▪ SDH Křižanovice

Sbor dobrovolných hasičů v obci má dlouhou historii, byl založen již v roce 1904. V současnosti má 55 členů, z toho i 11 žen. Jednotka sboru dobrovolných hasičů se pravidelně účastní okresních závodů v požárním sportu, na nichž jsou relativně úspěšní. SDH každoročně v obci pořádají novoroční pochod, tradiční ostatkový průvod, pálení čarodějnic a několikadenní cyklovýlet.

▪ TJ Sokol Křižanovice

TJ Sokol Křižanovice uskutečňuje různé volnočasové a sportovní aktivity jako je cvičení hatha jógy, cvičení rodičů a dětí, vede florbalové oddíly dorostenců a mužů. TJ Sokol spravuje budovu sokolovny, kde se přes zimu uskutečňují tréninky ve stolním tenise a využívají ji ke svým tréninkům i fotbalisti. Prostory sokolovny využívá též základní škola pro hodiny tělesné výchovy. Dále se v prostorách a na přilehlém okolí pořádají aktivity jako Den dětí, je zde uskutečňován karneval, divadelní představení, taneční zábavy a koncerty.

Kromě sportovních akcí se sokolové podílejí na pořádání tradičních hodů a Kateřinské zábavy, ve spolupráci s hasiči uskutečňují Turistický pochod, dohromady s obcí pak tzv. Nočník na jaře a na podzim pak Lampoš – lampionový průvod, burčákový pochod, v minulosti Sokol pořádal ještě babské hody, které se do však současnosti neudržely⁶.

⁶ Křižanovický zpravodaj 1/2016

▪ **FK Křižanovice**

Počátky fotbalového klubu a organizovaného sportování se datují od roku 1927, kdy vznikl jakožto sportovní oddíl SK Křižanovice pod hlavičkou TJ Sokol. V současnosti má oddíl 88 aktivních členů, z toho je 50 mládežníků. V organizovaných soutěžích má klub čtyři mužstva, a to mladší žáky, dorost, družstvo Mužů A a Mužů B. Muži A jsou v současnosti na 12. místě, Muži B pak ve čtvrté třídě na 6. místě. U mládeže není tak důležité umístění, ale snaha o to, aby se děti pohybovaly⁷.

Klub uskutečňuje své zápasy a tréninky v areálu FK Křižanovice, jež se nachází ve východní části obce, mezi Litavou a železnicí ČSD. Areál prošel v minulých letech rozsáhlou rekonstrukcí, takže v současnosti poskytuje potřebné zázemí jak hráčům, tak i návštěvníkům. Nachází se tu hřiště s budovou, v níž jsou umístěny kabiny a tribuny, které jsou chráněny proti nepříznivému počasí. V budově se též nachází klubovna, která slouží jako zázemí pro setkávání hráčů či k pořádání různých kulturně-sportovních akcí. Budova kabin získala čestné uznání v soutěži Grand Prix Obce architektů 2007. V budoucnu je třeba ještě dobudovat okolí hřiště, provést protažení chodníků a vytvořit zázemí pro správce⁸. Též se zde uvažuje o umístění solárního ohřevu na kabinách FK. V současnosti fotbalisti dodělávají zavlažovací systém, velkou spoustu akcí a aktivit si dělají svépomocí. Areál fotbalového hřiště a zázemí mají fotbalisté pronajatý od obce. FK Křižanovice též pořádají v letních měsících koncerty a festivaly v areálu hřiště. V neposlední řadě též uskutečňují sběr železného šrotu.

▪ **Klub důchodců**

Klub důchodců v obci uskutečňuje pravidelně přednášky a besedy na různá témata, např. se zaměřením na lidové tradice a zvyky či cestování, ale též upozorňující na možné hrozby a problémy, do nichž se mohou senioři dostat či různé zdravotní besedy ad. Každoročně klub pořádá dvakrát do roka zájezd do maďarských lázní, zájezdy do zahradnictví, do vinného sklípku, popř. tematicky do různých měst. V srpnu se vždy uskutečňuje posezení se seniory, na konci roku pak vánoční posezení na OÚ.

⁷ Křižanovický zpravodaj 1/2016

⁸ O klubu, dostupné na www.fkkrižanovice.cz



evropský
sociální
fond v ČR



EVROPSKÁ UNIE



OPERAČNÍ PROGRAM
LIDSKÉ ZDROJE
A ZAMĚSTNANOST



MINISTERSTVO
PRO MÍSTNÍ
ROZVOJ ČR

PODPORUJEME
VAŠI BUDOUCNOST
www.esfcr.cz

▪ **Podpora spolkové činnosti**

Obec podporuje spolkovou činnost v obci. Na základě žádosti získávají spolky na svoji činnost finanční příspěvek od obce. Obec též spolkům pronajímá prostory pro pořádání kulturních akcí (např. fotbalový areál atd.).

▪ **Práce obce s mládeží a seniory**

V obci se uskutečňuje pravidelně Den dětí, který pořádají sokolové a hasiči ve spolupráci s obcí a rodiči. Jedná se o tematicky zaměřenou dvoudenní akci, kdy je první den postaveno stanové městečko, děti si u táboráku opečou špekáčky, večer probíhá diskotéka a stezka odvahy a na druhý den jsou pak tematicky zaměřené soutěže.

Obec též pravidelně uskutečňuje (většinou dvakrát do roka) vítání občánků na obecním úřadě a vedení obce též nezapomíná na seniory, kdy od 70 let věku chodí přát jubilantům v obci.

▪ **Významné akce v obci**

V obci se během roku pořádá množství aktivit, např. Novoroční výšlap (Sokolové), Tradiční ostatky, Dětský karneval, divadelní představení, pálení čarodějnic, noční pochod Nočník, Dětský den, Tradiční hody, Lampoš – večerní lampionový průvod, Kateřinská zábava, předvánoční posezení pro občany, vánoční posezení pro seniory ad.

▪ **Způsoby informování občanů**

Občané jsou o všech akcích a událostech informováni prostřednictvím rozhlasu, obecních webových stránek a vývěsek. Jako zdroj informací o dění v obci občané dle dotazníkového šetření nejvíce využívají rozhlas (78,2 % často/občas) a web (68 % často/občas), nejméně pak využívají veřejných jednání zastupitelstva. Tyto zdroje informací hodnotí jako kvalitní, na druhou stranu se objevilo několik výtek, které se týkaly špatné srozumitelnosti rozhlasu, nedostatečné informovanosti a neaktuálnosti a nepřehlednosti webových stránek. Kvůli špatné srozumitelnosti dojde k rozšíření obecního rozhlasu po obci.

Oproti jiným obcím vychází v obci zpravodaj velmi nepravidelně, obec se chce pokusit o jeho častější vydávání a především o pravidelnost v jeho vydávání.

3. Hospodářství

Ekonomická situace

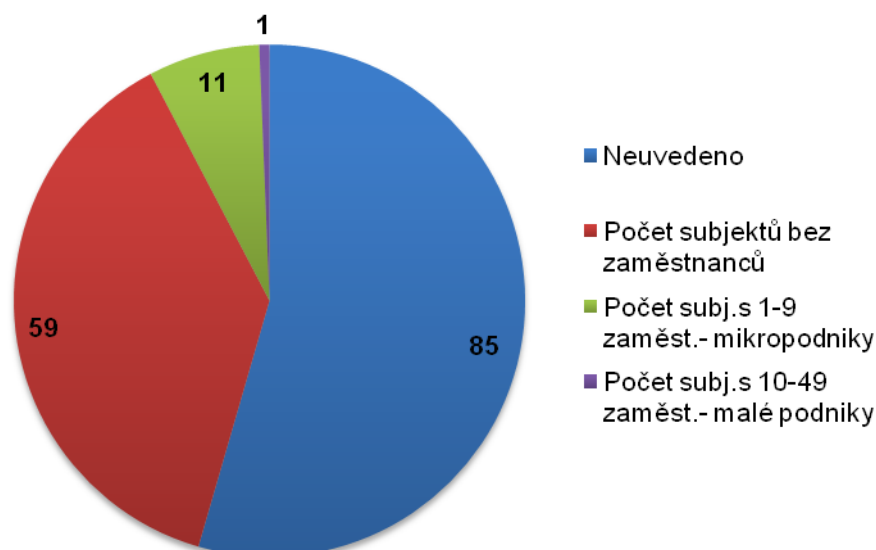
▪ **Struktura podnikatelských subjektů v obci**

V obci působí 59 podnikatelů – fyzických osob bez zaměstnanců, 11 mikropodniků (do 9 zaměstnanců) a 1 malý podnik (do 49 zaměstnanců). Převažuje činnost ve velkoobchodu a maloobchodu, zpracovatelském průmyslu a ve stavebnictví. Odvětvovou strukturu znázorňuje následující tabulka.

Tab. 4: Hospodářská činnost za rok 2014

Zemědělství, lesnictví, rybníctví	9
Zpracovatelský průmysl	25
Stavebnictví	24
Velkoobchod a maloobchod; opravy a údržba motorových vozidel	29
Doprava a skladování	5
Ubytování, stravování a pohostinství	10
Činnosti v oblasti nemovitostí	2
Profesní, vědecké a technické činnosti	14
Kulturní, zábavní a rekreační činnosti	3
Ostatní činnosti	12
Nezařazeno	5

Zdroj: risy.cz, údaje z roku 2014



Obr. 6: Rozdělení podniků dle počtu zaměstnanců

Zdroj: Český statistický úřad, stav k 31. 12. 2013, dostupné na www.czso.cz

▪ **Charakteristika klíčových subjektů**

V obci působí např. tyto subjekty: betonárka Křižanovice, Gastro servis, CNK, spol. s.r.o., Aurum Antis, Milmar, spol. s.r.o., Klempřivství – pokrývačství Zeman a syn, Ing. Jan Cenek – projektování vodovodů, kanalizací a plynovodů, elektromontážní práce a montáže hromosvodů Šedý, dechová hudba BLASMUSIK, rolník Voňka, Filo s.r.o. ad.

▪ **Komerční služby v obci**

Mikropodniky a podnikatelé – fyzické osoby bez zaměstnanců pokrývají část spektra komerčních služeb v rámci obce, více viz následující tabulka.

Tab. 5: Nabídka služeb v obci Křižanovice v roce 2015

OBEC	Stolařství, truhlářství	Instalatér, topenář	Malíř, natěrač	Stavební řemesla	Zámečnictví, kovářství	Krejčí, švadlena	Kadeřnictví, kosmetika	Opravný motor. vozidel	Masáže	Potraviný / smíšené zboží	Obchodní středisko	Pošta	Restaurace	Pohostinství (bez stravování)
Křižanovice	3	1	1	2	1	-	2	1	-	2	-	1	-	2

Zdroj: Komplexní dotazníkové šetření v obcích JMK k 31. 12. 2012, Jihomoravský kraj, 2013, doplnění 2015; *údaje nejsou dostupné – města nad 5 tis. obyv., kde se již předpokládá výskyt všech služeb (a je obtížné je spočítat) v dotazníku nevyplňovala.

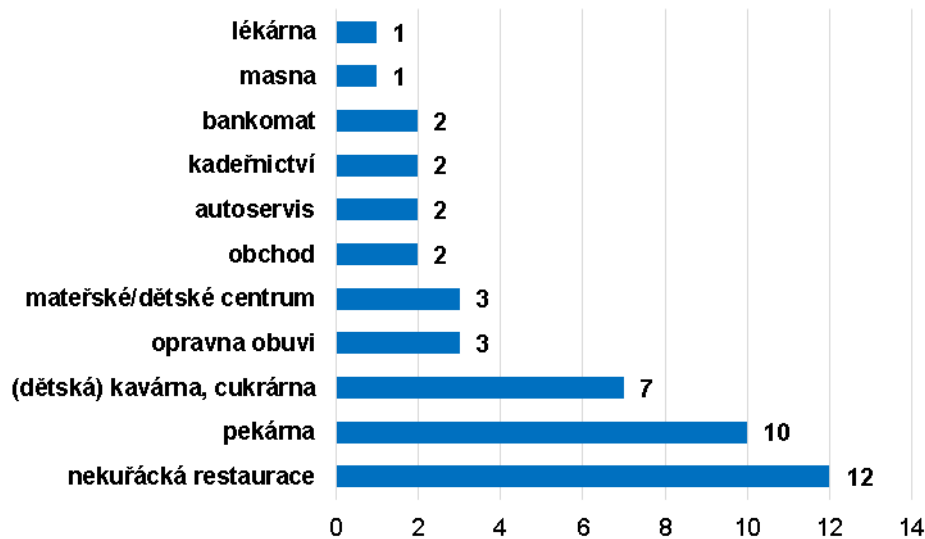
▪ **Chybějící komerční služby**

Na základě výsledků dotazníkového šetření Jihomoravského kraje, které probíhalo v roce 2013, vyplynulo, že v obci není dostačující nabídka služeb. Za službami musí obyvatelé dojíždět do relativně stejně vzdálených měst Slavkova u Brna a Bučovic. Za specializovanými prodejny, bankovními a jinými komerčními službami se tedy obyvatelé obce vydávají především do Slavkova a Bučovic a dále pak do krajského města Brna (zvláště pak za bankovními službami a specializovanými lékařskými službami). V obci rovněž chybí zastoupení zdravotních a sociálních služeb, za kterými jsou obyvatelé nuceni dojíždět. Běžnou péči praktických lékařů, ale i ordinace specialistů se nacházejí na poliklinikách ve městech Slavkov u Brna a Bučovice, na pohotovost pak dojíždějí buďto do Vyškova nebo do Brna – situace je pojednána v samostatných oddílech níže⁹.

V dotazníkovém šetření pro účely tohoto dokumentu se občané měli možnost též vyjádřit k dostatečnosti nabízených služeb v obci. Dle většiny respondentů je nabídka služeb v obci dostatečná, což vyplývá též i z územního plánu obce, někteří by však i přes to rozšíření

⁹ Komplexní dotazníkové šetření v obcích Jihomoravského kraje k 31. 12. 2013, dostupné na www.kr-jihomoravsky.cz

služeb v obci uvítali. Je ale na zvážení, které služby by se v obci z níže zmiňovaných byly schopny udržet¹⁰.



Obr. 7: Chybějící komerční služby v obci Křižanovice

Zdroj: Dotazníkové šetření, 2015

▪ Podpora podnikání v obci

Obec na svých stránkách nemá zveřejněny podnikatelské subjekty, které mají sídlo na jejím území. Má zájem je opětovně oslovit a v případě jejich souhlasu zveřejnit seznam podnikatelských subjektů pro lepší informovanost občanů. Obec v případě potřeby uskutečnění nějaké zakázky oslovuje nejprve subjekty se sídlem v obci.

Obec nevlastní pozemky a plochy určené územním plánem k podnikání.

▪ Charakter zemědělské výroby

Na pozemcích katastrálního území Křižanovic hospodaří subjekty rolník Voňka, Obdržálek Rašovice, Kamil Šedivý a několik pozemků též obhospodařuje společnost Rostěnice a.s. Na katastru jsou nejvíce pěstovány obilniny a popř. řepka.

▪ Pozemkové úpravy a strategické dokumenty

Pozemkové úpravy v obci byly započaty v roce 2009 na žádost vlastníků nadpoloviční výměry zemědělské půdy. K jejich ukončení a následnému zapsání do katastru nemovitostí došlo v roce 2015. Úpravy prováděla projekční firma AGROPROJEKT PSO s.r.o. Obec má zažádáno prostřednictvím Pozemkového úřadu na největší akci, která by mohla být zrealizována v roce 2018 a jedná se o opravu cesty Zavinohradská s provedením

¹⁰ Dotazníkové šetření, 2015

souvisejících průlehubů a výsadby, na tuto aktivitu má následně navazovat i vytvoření biocentra, mokřadu a rybníku v lokalitě Průhon.

Obec má zpracován platný územní plán z roku 2006, v roce 2012 byla vydána změna ÚP č. 1, v současnosti chystá obec změnu č. 2.

V roce 2005 si Křižanovice nechaly zpracovat firmou AGERIS, s.r.o. strategický dokument Program obnovy venkova – obnova vesnice Křižanovice, v němž jsou zachyceny aktivity, jejichž uskutečnění přispěje k rozvoji obce.

▪ **Atraktivita cestovního ruchu**

Dominantou obce je raně barokní farní kostel Nanebevzetí Panny Marie s presbytářem ze 17. století, v jehož věži je pět zvonů. Zvon čtyř svatých evangelistů z roku 1541 je nejstarším v okrese Vyškov a říká se mu „zvon z Konůvek.“ Ostatní zvony jsou z roku 1949. V obci je též fara a dva hřbitovy. Na katastru obce se nacházejí objekty sakrální, ale i nesakrální architektury – kříže, boží muka, památníky. V obci se nachází pomník sv. Isidora, dva pomníky padlým v první světové válce, z nichž významnější je ten s reliéfy T. G. Masaryka a M. R. Štefánika a fotografiemi zachycujícími portréty všech 19 padlých z roku 1921 a na faře je pak uložen náhrobní kámen Františky Škodové¹¹. Tři památky jsou evidované v Ústředním seznamu kulturních památek ČR, jedná se o farní kostel, náhrobek Františky Škodové a boží muka za kostelem¹². Obec počítá s postupnou opravou všech památek a sakrálních objektů v obci. Výše jmenované památky jsou především prvky s lokálním významem s ohledem na svou oblast, nejedná se o atraktivitu významné z hlediska cestovního ruchu.

Významné atraktivita cestovního ruchu se pak nacházejí v blízkých městech Slavkov u Brna a Bučovice, kde jsou zámky s přílehlými zahradami a východně od Křižanovic leží území bojiště bitvy u Slavkova důležité s ohledem na dobu napoleonskou, na němž se odehrála bitva tří císařů.

▪ **Turistická infrastruktura**

V obci nejsou poskytovány ubytovací služby a již zde není ani stravovací zařízení. V minulosti zde stravovací zařízení fungovalo při silnici I/50.

¹¹ Historie Křižanovic, dostupné na www.krizanovice.cz

¹² Ústřední seznam kulturních památek České republiky, dostupné na monumnet.npu.cz/monumnet.php

Trh práce

▪ **Obyvatelé v aktivním věku**

V Křižanovicích žilo k poslednímu Sčítání lidu, domů a bytů 529 obyvatel v produktivním věku, což činilo 70,2 % obyvatelstva (k 31. 12. 2014 516 osob v produktivním věku – 67,1 % obyvatelstva)¹³.

▪ **Ekonomicky aktivní obyvatelstvo**

V roce 2011 žilo v obci podle údajů SLDB 404 ekonomicky aktivních obyvatel. Z toho 370 osob bylo zaměstnaných nebo samostatně výdělečně činných, 34 bylo nezaměstnaných. Ze zaměstnaných bylo v obci 10 pracujících důchodců a 10 žen na mateřské dovolené. Ekonomicky aktivní obyvatelstvo obce tvořilo tedy cca 53,6 %, z nichž zaměstnaných bylo 91,6 % obyvatel. Dle jednotlivých sektorů bylo zaměstnáno v zemědělství 3,5 %, 44,1 % ve stavebnictví a průmyslu, 44,9 % ve službách a 7,5 % nebylo zjištěno¹⁴.

▪ **Míra nezaměstnanosti**

Ministerstvo práce a sociálních věcí ČR udává míru nezaměstnanosti (podíl nezaměstnaných osob) v obci za únor 2016 ve výši 4,7 %, což je srovnatelné s hodnotou okresu Vyškov, ale nižší než je průměr Jihomoravského kraje a ČR. Aktuálně (2/2016) je v obci 24 dosažitelných uchazečů o zaměstnání, ale nejsou zde žádná volná pracovní místa¹⁵. V obci bylo k poslednímu prosinci 2014 zjištěno 17 dlouhodobě nezaměstnaných občanů (tzn. déle než 12 měsíců)¹⁶. Celkově je trend zaměstnanosti v obci příznivý, vykazuje průběžně nižší hodnoty, než jaké jsou průměrné hodnoty okresu Vyškov, Jihomoravského kraje i ČR. V obci se v roce 2009 začaly projevovat dopady ekonomické recese, jež měly velký vliv na míru nezaměstnanosti. Způsobily velký výkyv hodnot, kdy míra nezaměstnanosti k prosinci 2009 v obci narostla na 11,1 % a i v následujících dvou letech (2010, 2011) vykazovala vyšších hodnot, než byly hodnoty okresu, kraje, ale i České republiky. V současné době je podíl nezaměstnaných osob prakticky na hodnotách, které obec vykazovala před nástupem ekonomické recese. Údaje z let 2012-2013 bohužel nejsou dostupné z důvodu výpadku databáze MPSV. MPSV ČR přešlo od ledna 2013 na nový ukazatel, tzv. podíl nezaměstnaných osob, který nahradil míru registrované

¹³ SLDB 2011, ČSÚ, 2015, dostupné na www.czso.cz

¹⁴ SLDB 2011, ČSÚ, 2015, dostupné na www.czso.cz

¹⁵ Portál zaměstnanosti MPSV, dostupné z <http://portal.mpsv.cz/sz>

¹⁶ Veřejná databáze, ČSÚ, 2015, dostupné na www.czso.cz

nezaměstnanosti. Podíl nezaměstnaných osob vyjadřuje podíl dosažitelných uchazečů o zaměstnání ve věku 15-64 let ze všech obyvatel ve stejném věku¹⁷.

Tab. 6: Míra nezaměstnanosti v obci v letech 2007-2015

Obec	12/2007	12/2008	12/2009	12/2010	12/2011	12/2014	12/2015
Křižanovice	4,2	4,0	11,1	9,8	9,5	5,5	4,7

Zdroj: Portál zaměstnanosti MPSV, dostupné z <http://portal.mpsv.cz/sz>

▪ **Vyjížd'ka do zaměstnání**

V obci je minimální nabídka pracovních příležitostí. Občané jsou tudíž nuceni za svou práci z obce vyjíždět. Za prací vyjíždělo 46 % občanů z celkového počtu ekonomicky aktivních obyvatel, jichž bylo 404, 89 občanů dojíždělo do jiné obce okresu a 80 osob pak do jiného okresu kraje, převážně do Brna. Cesta do práce ale převážně trvá do 10 minut do Bučovic, Slavkova u Brna nebo 40 minut do Brna¹⁸.

▪ **Podpora zaměstnanosti**

Obec zaměstnává pracovníky na veřejně prospěšné práce, průměrně využívá 2 - 4 pracovníky přes sezónu a jednoho na VPP přes zimu.

4. Infrastruktura

Technická infrastruktura

▪ **Voda**

V obci byl zřízen vodovod, jež je napojen na prameniště Mušenice-Konůvky. Obec je zásobena gravitačně z vodojemu Rašovice (2x100 m³ – 249/245,5 m n. m.) řadem DN 100. Tlakové poměry jsou v souladu pro převážnou část obce v rozsahu max. 0,4 MPa. V obci má většina domů studnu, využívá se ale převážně pro odběr užitkové vody. Bývalá zemědělská farma má zbudován vlastní zdroj vody. Vodovod je kapacitně i technicky dostatečný¹⁹.

▪ **Kanalizace**

V obci byla v roce 2015 zbudována oddílná splašková kanalizace, jež odvádí znečištěné vody na čistírnu odpadních vod v Hodějicích, která je společná pro obce Hodějice, Heršpice, Němčany, Nížkovice, Křižanovice. Dešťová kanalizace je ve správě obce, je odváděna do řeky, potoka, či občasných vodotečí. U kanalizace není zbudována ochrana proti přívalové

¹⁷ Portál zaměstnanosti MPSV, dostupné z <http://portal.mpsv.cz/sz>

¹⁸ SLDB 2011, ČSÚ, 2015, dostupné na www.czso.cz

¹⁹ Územní plán obce Křižanovice, 2006

vodě. Stoky dešťové kanalizace jsou z různého materiálu a též kvalita je různá²⁰. V následujících letech obec počítá s rekonstrukcí určitých úseků dešťové kanalizace.

▪ **Plyn**

V obci je vybudován STL plynovod, který má dostatečnou rezervu i pro rozvojové aktivity. Zdrojem STL plynovodu je VTL plynovod pro Slavkov a RS VTL/STL pro obce Hodějice, Křižanovice a Rašovice. Z této regulační stanice je do obce doveden řad STL DN 110 ze směru od Hodějic. Plynovod je v současnosti kapacitně a technicky dostačující²¹.

▪ **Elektrina**

Rozvodná síť NN je v obci po částečné rekonstrukci. Hlavní rozvody jsou vedeny z jednotlivých trafostanic jednak zemními kabely, vodiči na betonových podpěrných sloupech a prostřednictvím závěsných vodičů. Technický stav sítě je po rekonstrukci dobrý, síť kapacitně dostačuje. Obec je zásobována elektrickou energií z venkovního vedení VN 22 kV č. 331 odbočující z kmenového vedení VN 22 kV, které propojuje VR Bučovice a VR Slavkov²².

V zóně za kostelem byla pro potřeby nové výstavby vybudována nová trafostanice.

▪ **Veřejné osvětlení**

Současné veřejné osvětlení je rozvedeno po obci prostřednictvím svítidel umístěných na stožárech distribučního rozvodu NN²³. V současnosti obec uvažuje o částečné rekonstrukci veřejného osvětlení, kdy by mělo dojít k výměně starých svítidel a provedení nových rozvodů a rozšíření, tam kde osvětlení chybí.

▪ **Telekomunikace a radiokomunikace, internet**

Přes území katastru obce prochází podél silnice I/50 trasa dálkového optického kabelu²⁴.

V obci poskytuje připojení k internetu přes Wifi společnost NetFree, Infos Vyškov a Waycom s.r.o. Je zde dobré pokrytí všech tří mobilních operátorů (T-Mobile, Vodafone, O2).

²⁰ Územní plán obce Křižanovice, 2006

²¹ Územní plán obce Křižanovice, 2006

²² Územní plán obce Křižanovice, 2006

²³ Územní plán obce Křižanovice, 2006

²⁴ Územní plán obce Křižanovice, 2006

▪ **Nakládání s odpady**

Svoz komunálního odpadu je v obci prováděn jedenkrát za 14 dní svozovou společností Respono, a.s. Nebezpečný odpad a elektroodpad je zajišťován dvakrát ročně prostřednictvím mobilního svozu. Velkoobjemový odpad se v obci sváží min. 4x ročně prostřednictvím mobilního svozu na střed obce. Dvakrát do roka je v obci též zajištěn svoz železného šrotu, který sbírají fotbalisti. V obci jsou zřízena tři sběrná hnízda, kde jsou umístěny kontejnery na tříděný odpad, dále jsou po obci rozmístěny dva kontejnery na textil. Obec má přes Respono tři 700 l kontejnery na bioodpad a jeden kontejner o velikosti 240 l. Sběr papíru zajišťuje základní škola, která získané peníze za odevzdaný papír používá na nákupy pomůcek či výlety pro děti. V obci není zřízen sběrný dvůr, pro Křižanovice se nachází sběrný dvůr v Bučovicích. Obec by chtěla ve spolupráci s obcemi Hodějice a Rašovice zbudovat sběrný dvůr a kompostárnu.

Z dotazníkového šetření vyplynul zájem občanů o třídění odpadů, nejvíce se pak v obci vytřídí plasty, sklo, papír a elektrospotřebiče. Mezi nejméně tříděné složky pak patří hliník a železo a kovy. Občané by v obci uvítali více kontejnerů především na bioodpad, papír a plasty, popř. častější svoz tříděných složek odpadu, jelikož z dotazníků vyplynula častá přeplněnost kontejnerů nebo malá kapacita, především u nádob na plasty. Občané také projevíli zájem o biopopelnice přímo do domácností. Dále bylo upozorňováno na nedostatek odpadkových košů či malou kapacitu kontejnerů především na plasty.

Co se týče otevírací doby sběrného dvora, respondenti vyjadřovali v grafickém znázornění spokojenost, v připomínkách se však často objevovalo, že občané využívají sběrného dvora ve Slavkově²⁵.

Dopravní infrastruktura

▪ **Napojení na silniční síť**

Přes katastrální území obce prochází frekventovaný průtah státní silnice I/50. Dále přes území obce prochází silnice třetí třídy č. 4199 Otnice – Nížkovice – Křižanovice a č. 41917 Křižanovice – příjezdná.

Obec je od nájezdu na dálnici D1 vzdálena 11 km. Silnice I/50 z dopravního hlediska nedostačuje kapacitně a vytváří bezpečnostní rizika²⁶. Je sice v dobrém technickém stavu,

²⁵ Dotazníkové šetření, 2015

²⁶ Strategie území správního obvodu ORP Bučovice, 2015, dostupné na www.obcesobe.cz



evropský
sociální
fond v ČR



EVROPSKÁ UNIE



OPERAČNÍ PROGRAM
LIDSKÉ ZDROJE
A ZAMĚSTNANOST



MINISTERSTVO
PRO MÍSTNÍ
ROZVOJ ČR

PODPORUJEME
VAŠI BUDOUCNOST
www.esfcr.cz

ale chybí zde odbočovací pruh do obce a problematické je též najíždění na tuto komunikaci kvůli vysokému provozu.

▪ **Napojení na železniční síť**

Přes území obce též prochází v rovnoběžkovém směru koridor železnice – trať č. 340 Brno – Veselý nad Moravou – Vlárský průmysk. Je též považována za významnou bariéru rozvoje obce²⁷. V obci je vlaková zastávka Křižanovice. Respondenti spatřují nebezpečí v případě železničního přejezdu, kde chybí závory²⁸. V minulém roce došlo k rekonstrukci celé trati a v souvislosti s tím v Křižanovicích k rozšíření přejezdu a též k výměně výstražné signalizace za bezpečnější. Dle SŽDC nejsou závory na tomto přejezdu třeba.

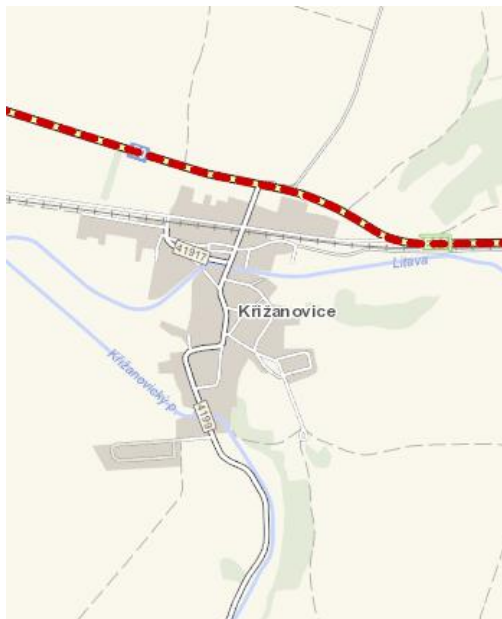
▪ **Dopravní zátěž**

Intenzita provozu na komunikacích třetí třídy, které vedou přes obec Křižanovice, nebyla Ředitelstvím silnic a dálnic ČR v Celostátním sčítání dopravy 2010 měřena. Dle tohoto šetření se dá tudíž předpokládat, že na těchto silnicích není vysoký provoz. Občané však právě na provoz v obci poukazovali v dotaznících, uváděli vysoký průjezd kamionové dopravy přes obec, nedodržování povolené rychlosti, s nímž souvisí i chybějící dopravně-bezpečnostní prvky, jakými jsou např. retardéry či přechody, které by zvyšovaly bezpečí na silnicích²⁹. Intenzita provozu byla měřena na silnici první třídy č. 50, která prochází přes katastr obce od západu k východu. Na této silnici byla denní intenzita provozu 10 001 – 15 000 vozidel za 24 hodin. Obec je v důsledku blízkosti silnice I/50 ohrožena hlukovou zátěží. Ke snížení hluku by nejspíš nepomohlo ani doplněním protihlukových stěn, jelikož je obec níže pod touto silnicí a veškerý hluk se odráží od kopcovitého terénu za silnicí.

²⁷ Strategie území správního obvodu ORP Bučovice, 2015, dostupné na www.obcesobe.cz

²⁸ Dotazníkové šetření, 2015

²⁹ Dotazníkové šetření, 2015



Obr. 8: Intenzita silničního provozu v obci Křižanovice

Zdroj: <http://scitani2010.rsd.cz>

▪ **Místní komunikace**

V obci došlo po vybudování kanalizace k částečnému opravení silnic. Opravy byly provedeny ve velké většině pouze v rámci jednoho pruhu na všech komunikacích tam, kde byl veden řad kanalizace. Na druhém směrovém pruhu oprava provedena nebyla. Místa v nejhorším stavu se na komunikacích nacházejí u pohostinství, na návsi, u parku, na zámostku. Opravu má provádět Správa a údržba silnic, ale zatím není stanoven termín.

V zimním období si obec najímá na údržbu silnic SÚS, popř. využívá možnosti rolníka Voňky, který má traktor s radlicí, na zametání má možnost též využít techniku zapůjčenou obcí Hodějice.

▪ **Parkovací místa**

Obec nemá dostatek parkovacích ploch. Dochází k parkování na komunikacích a tím k zužování silnice. Nejhorší situace je na komunikaci na Rašovice, která je nejužší. K parkování se též kriticky vyjadřovali respondenti v dotazníkovém šetření. Kvůli parkování na komunikacích, popř. právě na chodnicích dochází k jejich devastaci a odstavená auta na silnicích brání plynulému provozu a mají vliv na zvyšování nebezpečí na silnicích³⁰. Obec má v plánu zbudovat parkovací plochy, a to před OÚ, v parku, u sokolovny, u pohostinství a u školy. Na zámostku podél komunikace třetí třídy je uvažováno se zbudováním zálivů na podélná stání.

³⁰ Dotazníkové šetření, 2015



evropský
sociální
fond v ČR



EVROPSKÁ UNIE



OPERAČNÍ PROGRAM
LIDSKÉ ZDROJE
A ZAMĚSTNANOST



MINISTERSTVO
PRO MÍSTNÍ
ROZVOJ ČR

PODPORUJEME
VAŠI BUDOUCNOST
www.esfcr.cz

▪ **Cyklostezky a turistika v obci**

Přes obec prochází dvě cyklotrasy, cyklotrasa č. 5097 – Prace – U kříže a cyklotrasa č. 5098 – Křižanovice – Těšanka, U zlatého jelena.

Dopravní obslužnost

▪ **Zapojení do IDS**

Obec je zapojena do Integrovaného dopravního systému Jihomoravského kraje. Je obsluhována autobusovými linkami č. 632 Bučovice, u školy – Slavkov u Brna, aut. st. a č. 640 Rašovice, škola – Bučovice, u školy a vlakovými spoji S6 a R6. Je zde pět autobusových zastávek, a to u Mlejнку (640), požární zbrojnice (640), železniční stanice (632, 640), u přejezdu (632, 640), rozcestí (632) a jedna vlaková zastávka Křižanovice (S6, R6)³¹.

▪ **Dostupnost spádových sídel a krajského města**

Spádovými městy jsou pro obec Křižanovice především Bučovice, popř. Slavkov u Brna a dále také krajské město Brno. Občané sem dojíždějí za prací, službami, ať už zdravotními, bankovními či jiného typu a též do škol. Nižší dojíždka je pak do Vyškova, především kvůli neexistenci přímého spoje a množství přestupů.

Spojení do Bučovic je zajišťováno prostřednictvím vlakové a autobusové dopravy. Autobusovou dopravu pokrývá především linka č. 640 a určitým doplňovacím spojem, ovšem s malou četností, je též spoj 632. Do Bučovic jede 14 přímých spojů, 10 linky 640, 4 linky 632, z nichž ani jeden není bezbariérový. Vlák nabízí 21 spojení, z nichž 18 je přímých prostřednictvím linky S6 a tři jsou nepřímé s přestupem ve Slavkově u Brna z S6 na linku R6. O víkendu je spojení do Bučovic zajištěno celkem 14 spoji, z nichž tři jsou autobusové prostřednictvím linky 640 a zbytek vlakovým spojením. Cesta do 4 km vzdálených Bučovic trvá přímým vlakem 7 minut, s přestupem 30 minut a autobusem (č. 640) 12 minut.

Do Slavkova u Brna mohou občané obce cestovat prostřednictvím 22 spojů, z nichž čtyři jsou autobusové (linka 632) a 18 vlakových (S6), jeden vlakový spoj je nepřímý s přestupem v Bučovicích z S6 na linku R6. O víkendu je směr obsluhován 11 vlakovými spoji, z nichž je jeden nepřímý s přestupem na linku R6 v Bučovicích. Přímé vlakové spojení do 5 km vzdáleného Slavkova trvá 6 minut, nepřímé pak 40 minut, autobusové přímé spojení 14 minut.

³¹ Spojení, dostupné na jizdnirady.idnes.cz

Spojení do Brna umožňuje celkem 29 spojů, 19 z nich je přímých vlakových prostřednictvím linky S6, 6 vlakových spojů je nepřímých vyžadujících jeden přestup buď v Bučovicích, nebo v Brně-Židenicích. Občané mohou využít též šesti autobusových spojů, které však vyžadují jeden (Bučovice, Marefy, žel. st.) až dva přestupy (Bučovice, Marefy, žel. st., Rousínov aut. st.). Další variantou je též kombinace vlakového a autobusového spojení pro přesun do Brna, spoje jsou čtyři, je to však komplikované (několik přestupů) a časově náročnější (cca 60 min.)³².

▪ **Chybějící spoje**

V dotazníkovém šetření se objevilo několik připomínek především k nedostatečnému spojení veřejnou dopravou do Bučovic, ale i do Slavkova³³. Obec má v úmyslu se zasadit o rozšíření spojů na Slavkov kvůli zvyšující se školní docházce dětí do škol do Slavkova u Brna.

5. Vybavenost

Bydlení

Dle údajů získaných při posledním Sčítání v roce 2011 bylo v obci celkem 250 domů, z nichž 247 bylo rodinných, jeden bytový a dále dvě budovy typu ostatní. 220 domů bylo trvale obydleno, což činí 88 % domů v obci, zbytek (30) není trvale obydlen, 5 trvale neobydlených domů (2 % z celkového počtu domů) sloužilo k rekreaci. V domech bylo celkem 290 bytů, z nichž 284 bytů bylo v rodinných domech, 4 bytové jednotky v bytovém domě a dva byty v budovách typu ostatních. Na katastrálním území obce se nenacházejí rekreační chaty.

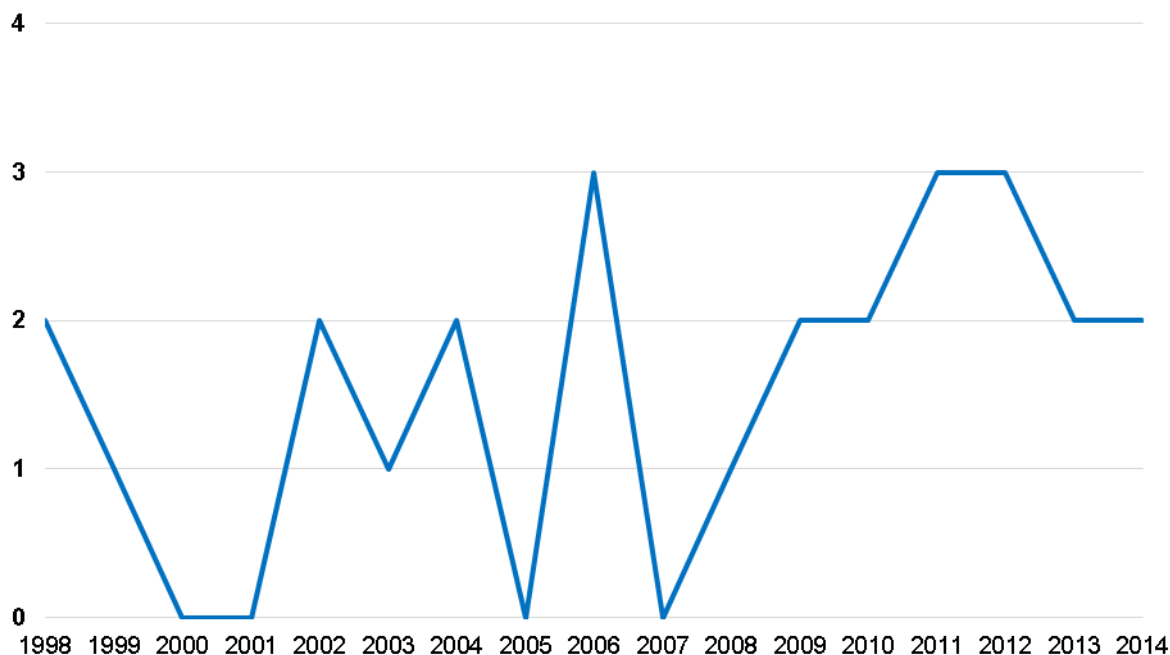
Obec má charakter typické kompaktní ulicové zástavby, která je orientovaná podél hlavní cesty s rozšířením v centrálním prostoru. Jasnou dominantou obce je farní kostel Nanebevzetí Panny Marie v jižní části obce³⁴.

V období 1998-2014 bylo v obci dokončeno celkem 26 bytů (viz následující graf). Největší výstavba v obci probíhala v letech 1971-1990, kdy bylo postaveno celkem 72 domů. Měsíčně se objeví asi 2 zájemci o bydlení v obci.

³² Spojení, dostupné na jizdnirady.idnes.cz

³³ Dotazníkové šetření, 2015

³⁴ Územní plán obce Křižanovice, 2006



Obr. 9 : Bytová výstavba v obci Křižanovice v období 1998-2014

Zdroj: http://www.czso.cz/xb/redakce.nsf/i/bytova_vystavba_v_obcich_jihomoravskeho_kraje

▪ **Podpora bytové výstavby**

Obec má v lokalitě za kostelem ještě k zastavění šest zasíťovaných parcel, ty jsou prozatím v majetku obce. Snahou je zbývající pozemky zastavět v následujících pěti letech. Jedná se o typové projekty na řadové domky. Obec již další pozemky vhodné pro výstavbu nemá. V územním plánu jsou ještě dvě lokality určené jako zastavitelné území, avšak veškeré pozemky patří do majetku soukromých osob. Tyto lokality nejsou zasíťované a bylo by nutné je přeparcelovat. V současné době o tom obec neuvažuje. V obci je také několik proluk v současné zástavbě, které by mohly být též zastavěny.

▪ **Sociální bydlení**

Objekty sloužící účelu sociálního bydlení se v obci nenacházejí. Obec uvažuje o jejich výstavbě, popř. výstavbě startovacích bytů, které by poskytly bydlení mladým rodinám k překlenutí období výstavby vlastního domu, ale jedná se o vidinu dlouhodobého časového horizontu.



evropský
sociální
fond v ČR



EVROPSKÁ UNIE



OPERAČNÍ PROGRAM
LIDSKÉ ZDROJE
A ZAMĚSTNANOST



MINISTERSTVO
PRO MÍSTNÍ
ROZVOJ ČR

PODPORUJEME
VAŠI BUDOUCNOST
www.esfcr.cz

Školství a vzdělávání

V obci funguje od roku 2008 sloučená základní a mateřská škola, která má jedno ředitelství. Dříve působily tyto zařízení samostatně. Základní a Mateřská škola Křižanovice je příspěvkovou organizací zřizovanou obcí Křižanovice, která sdružuje kromě těchto školských zařízení též jídelnu při ZŠ a jídelnu při MŠ.

▪ Mateřská škola

Mateřská školka v Křižanovicích je jednotřídní s maximální kapacitou 25 dětí, která je v současné době plně naplněna. Školka je otevřena v době 6:45-15:30. Děti se účastní v rámci školky spousty akcí mimo běžnou docházku. Navštěvují divadelní představení, předškoláci absolvují výuku plavání, je pro ně připraven školní výlet a uskutečňují různé aktivity pro veřejnost, jako jsou vánoční besídka, besídka ke Svátku matek a další. Děti ze školky také pravidelně vystupují na vítání nových občánků v obci. Ve školce jsou zaměstnány dvě pedagogické pracovnice a jedna nepedagogická, která zajišťuje provozní záležitosti³⁵. Obec chystá projekt na rozšíření školky o 15 dětí.

▪ Základní škola

Základní škola Křižanovice je školou neúplnou, kde děti navštěvují první stupeň základní školy. Škola je dvoutřídní se spojenými ročníky (první + druhá třída, třetí + čtvrtá + pátá třída). Maximální kapacita základní školy je 75 žáků. Ve školním roce 2015/2016 školu navštěvuje 31 dětí, tzn., že ve škole bylo ještě 44 volných míst³⁶.

Škola opět zahájila činnost školní družiny, kterou zřídila ve spolupráci s obecním úřadem. Děti mají možnost po škole v rámci družiny navštěvovat výtvarný kroužek, dramatický kroužek, kroužek vaření, nepovinnou výuku náboženství a též spolupracuje ZŠ s Jazykovou přípravkou Brno, kdy se děti mohou již od 1. a 2. ročníku vzdělávat v angličtině. Škola nabízí i odborné vedení a konzultace pro žáky, jež mají vývojové poruchy učení.

V rámci školního vzdělávacího programu se pro děti uskutečňuje škola v přírodě, různá divadelní představení a jiné kulturní a vzdělávací akce, děti jezdí na plavání, na Dětské dopravní hřiště do Vyškova, na konci školního roku pak jezdí na dvoudenní školní výlety. Mimo to ve spolupráci s rodiči pořádá škola dětský maskarní karneval a též pravidelně uskutečňuje vystoupení pro veřejnost jako je vystoupení při rozsvícení vánočního stromu a

³⁵ Mateřská škola, dostupné na www.krizanovice.cz

³⁶ Křižanovický zpravodaj 1/2016

besídka ke Svátku matek. Škola též zajišťuje dvakrát do roka sběr papíru v obci a získané finanční prostředky jsou použity na akce pro děti či jiné výukové potřeby.

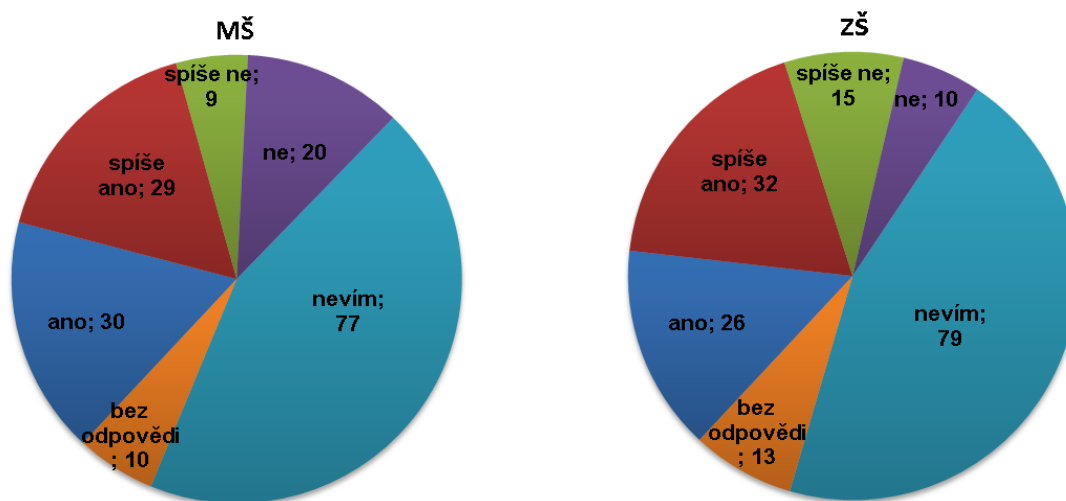
Škola zaměstnává tři pedagogické pracovníky a jednu pracovníci nepedagogickou, která se stará o provozní záležitosti jako je úklid, vydávání obědů a topení. Na škole je též vyučováno náboženství jako nepovinný předmět, jež zajišťuje pan farář Nechvátal³⁷.

Stravování v obou zařízeních je dováženo ze školní jídelny Komenského náměstí. 695, Slavkov u Brna³⁸.

Ve škole je plánovaná celková rekonstrukce, která by měla spočívat v opravě střechy a krovů, v nových rozvodech sítí, mělo by dojít k vybudování učebny v podkroví a dále pak k zastřešení stávajícího dvora a vytvoření tělocvičny.

▪ Spokojenost občanů

Většina respondentů na otázku spokojenosti odpovídala dle grafického vyjádření nejčastěji, že nevědí (nemají vlastní zkušenost, děti v příslušném věku, atp.). V otevřené otázce se však vyjadřovali (21 respondentů – 12 %) ke školským zařízením kriticky. Jsou nespokojení s pedagogickým personálem v MŠ a ZŠ, poukazují na nedostatek uskutečňovaných aktivit a též poukazují na možnou nedostatečnou kapacitu zařízení³⁹.



Obr. 10: Spokojenost občanů se školskými zařízeními v obci Křižanovice

Zdroj: Dotazníkové šetření, 2015

³⁷ Základní škola, dostupné na www.krizanovice.cz

³⁸ Strategie území správního obvodu ORP Bučovice, 2015, dostupné na www.obcesobe.cz

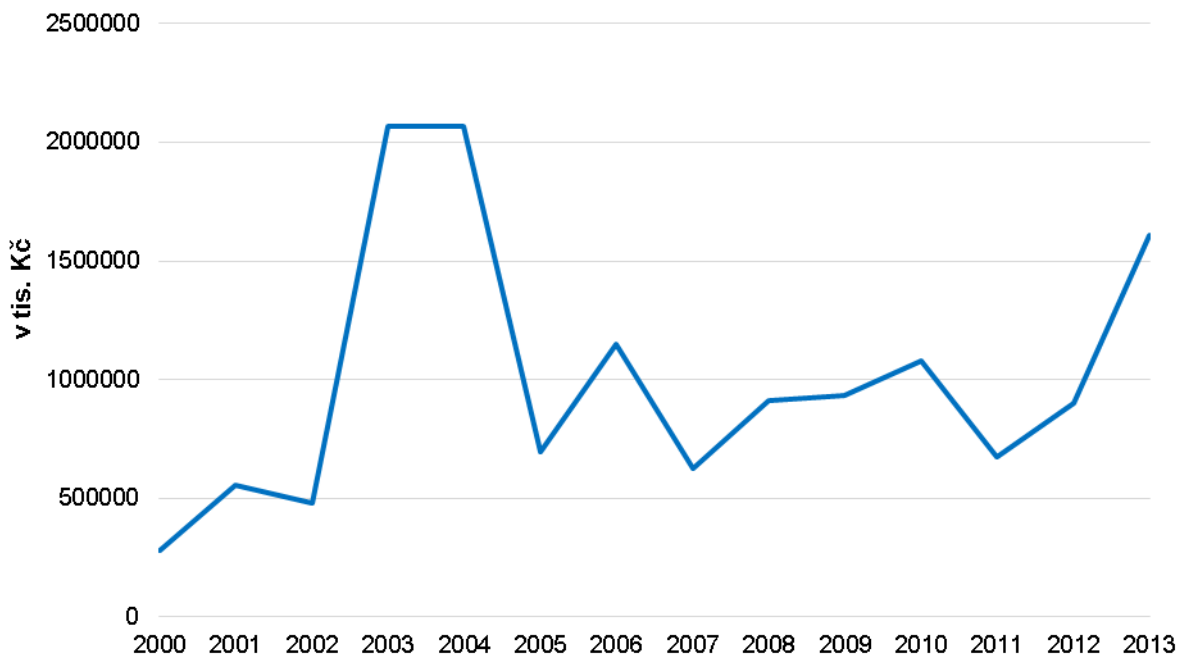
³⁹ Dotazníkové šetření, 2015

▪ **Vyjížd'ka žáků do škol**

Do škol mimo obec denně vyjíždí 49 žáků, jedná se o dojíždku za dalším vzděláním především do Bučovic, Slavkova u Brna či Brna⁴⁰.

▪ **Nároky na rozpočet obce**

Obec neustále investuje do zlepšování podmínek pro vzdělávání. V minulosti byly provedeny investice do MŠ, kde došlo k opravě střechy a výměně oken. V ZŠ proběhly opravy topení a byla provedena výměna kotle. V následujících letech bude třeba provést celkovou rekonstrukci školy, kdy je třeba počítat s opravou střechy, zateplením a opravou stropů.



Obr. 11: Výdaje na vzdělávání

Zdroj: rozpocetobce.cz

Zdravotnictví

▪ **Lékařská praxe v obci**

V obci nejsou žádné ordinace lékařů ani do obce žádný lékař nedojíždí. Spádovou obcí se zdravotní péčí jsou Bučovice, popř. Slavkov u Brna. Za specializovanými službami pak občané dojíždějí do Brna či Vyškova.

⁴⁰ SLDB 2011, ČSÚ, 2015, dostupné na www.czso.cz

▪ **Dojížd'ka za zdravotními službami**

Občané cestují za zdravotní péčí nejčastěji do Bučovic. Zdejší poliklinika poskytuje široké spektrum zdravotních služeb jak běžných, tak i některé specializované ambulance. Své ordinace zde mají dva lékaři pro dospělé, tři lékaři pro děti a dorost a šest zubních lékařů. Dále jsou zde specializované ambulance jako alergologie, diabetologie, revmatologie, ORL, neurologie, psychiatrie, interna, gynekologie, chirurgie, kožní, logopedie, oční, ortopedie, plicní a urologie. Většinou se jedná o oddělená pracoviště lékařů z Vyškova či Slavkova u Brna. Občané mají do Bučovic relativně dobré spojení vlakové i autobusové, kdy cesta do 5 km vzdálených Bučovic trvá kolem 7 minut.

V noci a o víkendu je v provozu LSPP v Brně nebo ve Vyškově. Provozní doba LSPP Vyškov je však omezená, proto je pro občany často výhodnější využívat LSPP v Brně. Pohotovostní službu pro dospělé zajišťuje Úrazová nemocnice Brno, Ponávka 6, pohotovostní službu pro děti zajišťuje FN Brno, Černopolní 9.

▪ **IZS**

Obec je zapojena do integrovaného záchranného systému, sanitky vyjíždějí podle potřeby z nevhodnější stanice podle vzdálenosti a vytíženosti, při zachování 20minutového limitu dojízdnosti záchranné služby.

▪ **Spokojenost se zdravotními službami**

Občané ve svých připomínkách nejčastěji poukazovali na to, že v obci nejsou poskytovány žádné lékařské služby, což mělo vliv i na hodnocení občanů, kdy 38,3 % respondentů je se zdravotními službami nespokojeno⁴¹.

Sociální péče

▪ **Komunitní plánování sociálních služeb**

Komunitním plánováním se město Bučovice zabývá již od roku 2006 a od této doby vznikly již tři komunitní plány sociálních služeb. V rámci Komunitního plánu sociálních služeb města Bučovice a správního obvodu ORP Bučovice na období 2014-2016 byly do plánování zapojeny též i obce a plán slouží jako podklad pro dlouhodobou spolupráci organizací a všech zúčastněných na rozvoji sociálních služeb na jejich území. Od tohoto období se na financování sociálních služeb podílejí též jednotlivé obce. Komunitní plánování na Bučovicku

⁴¹ Dotazníkové šetření, 2015

je zaměřeno na cílové skupiny, jako jsou senioři a osoby se zdravotním postižením, na děti, mládež a rodinu a na péči o osoby ohrožené sociálním vyloučením. V rámci všech těchto skupin procházejí tzv. průřezová témata, jež se týkají udržení stávajícího odborného sociálního poradenství a rozvoje informovanosti o sociálních službách a podpory komunitního plánování. Obec Křižanovice je partnerem komunitního plánování sociálních služeb⁴².

▪ **Sociální služby a pobytová zařízení**

Na území ORP Vyškov mají sídlo a poskytují zde sociální služby tyto zařízení, u kterých je zřizovatelem Diecézní charita Brno, Oblastní charita Hodonín:

- Charitní poradna Bučovice a Slavkov u Brna (sociální poradenství),
- Charitní pečovatelská služba Bučovice a Slavkov u Brna (pečovatelská služba, půjčovna kompenzačních a zdravotních pomůcek).

Dále na území poskytují služby ještě zařízení, které zde však své sídlo nemají:

- Středisko rané péče SPRP (terénní služba a poradenství, raná péče pro zrakově postižené děti),
- IQ Roma servis, o.s. (terénní programy, poradenství, pedagogické programy – doučování, volnočasové aktivity),
- Raná péče (terénní služba a poradenství, raná péče pro zdravotně postižené děti ohrožené vývojem),
- Sdružení Podané ruce, o.s. (terénní služba pro osoby, které vedou rizikový způsob života, užívají návykové nebo omamné psychotropní látky),
- Poradna pro občanství, občanská a lidská práva (sociálně aktivizační služba pro rodiny s dětmi, poradenství),
- Dotyk II. o.p.s. (sociální rehabilitace pro osoby duševně nemocné schizofrenií)⁴³.

Občané ORP Bučovice mohou též využívat dvě centra denních služeb ve Slavkově u Brna. Na území se nenachází žádná služba sociální péče poskytující pobytové služby, na základě komunitního plánování se jedná o vybudování krajského zařízení Domov pro seniory Bučovice, jelikož je v regionu neustále narůstající poptávka po volných místech v těchto zařízeních. V Bučovicích se nacházejí dva domy s pečovatelskou službou.

⁴² Komunitní plán sociálních služeb města Bučovice a správního obvodu ORP Bučovice na období 2014-2016, dostupné na www.bucovice.cz

⁴³ Komunitní plán sociálních služeb města Bučovice a správního obvodu ORP Bučovice na období 2014-2016, dostupné na www.bucovice.cz

Mezi nejbližší sociální pobytová zařízení patří Domov pro seniory Hvězda, p.o. (Nové Hvězdlice), Domov pro seniory Vyškov, Domov se zvláštním režimem Vyškov, Odlehčovací služby pobytové provozované Charitou Vyškov, Rodinná pohoda, o.s. a Ústav sociální péče Habrovany⁴⁴.

Občané mají možnost vyžívat služeb Charitní pečovatelské služby Bučovice, která do obce k několika občanům dojíždí.

▪ **Spokojenost se sociálními službami**

V obci se žádné zařízení, které by poskytovalo sociální služby, nenachází a 40,6 % respondentů odpovědělo, že nemají informace a nevědí o možných sociálních službách. K výstavbě zařízení pro seniory v obci se přiklání 77,7 % respondentů a aktuálně by ho využilo asi 21,1 % dotazovaných (tj. aktuální poptávka = 37 osob). Dle názorů by ale mělo být menšího charakteru se zapojením do života obce⁴⁵.

Kultura

V Křižanovicích není kulturní dům, pro kulturní aktivity se využívají prostory místní Sokolovny a obecního úřadu. Sokolovna má kapacitu cca 150 osob, je zde sál s jevištěm, přísálí, šenk a též skladové prostory. V sokolovně jsou již nevyhovující toalety a byla by potřebná celková rekonstrukce vnitřních, ale i venkovních prostor. Budova je ve vlastnictví České obce sokolské, proto nemůže obec bez jejich souhlasu provést rekonstrukci budovy. Místní členové mají v plánu letos udělat novou podlahu na pódiu a provést úpravu šenku.

Kulturní akce se uskutečňují též na obecním úřadě v zasedací místnosti, která má kapacitu cca 30-40 míst. Jsou zde pořádány besedy, posezení seniorů, vítání občánků ad.

Nejvýznamnější kulturní aktivity jsou rozepsány v kapitole Spolková, osvětová a informační činnost a nejvýznamnější památky jsou pak blíže popsány v kapitole Ekonomická situace.

▪ **Spokojenost s kulturně-společenským vyžitím**

Z dotazníkového šetření vyplývá, že jsou občané s kulturně-společenským vyžitím relativně spokojeni. Menší spokojenost občané vyjadřovali se stavem kulturních zařízení, s nabídkou sportovních aktivit či s trávením volného času dětí. Tyto oblasti byly též připomínkovány občany v otevřené otázce, kde se vyjádřilo celkem 27 respondentů (15,4 %). Co se týče kulturních a sportovních zařízení, objevilo se několik připomínek k potřebnosti rekonstrukce

⁴⁴ Strategie území správního obvodu ORP Bučovice, 2015, dostupné na www.obcesobe.cz

⁴⁵ Dotazníkové šetření, 2015

sokolovny. Vyskytly se též náměty a připomínky k volnočasovým aktivitám se zaměřením jak na dospělé, tak na děti a připomínky ke stavu dětského hřiště. Naopak spokojenost vyjadřovali respondenti s knihovnou, uvítali by pouze nákup nových knih od současných autorů, popř. též rozšíření provozní doby.

Sport a volnočasové aktivity

V obci se nachází fotbalový areál, ke sportovním aktivitám jsou též využívány prostory sokolovny. Ve fotbalovém areálu se nachází hřiště s budovou, v níž jsou umístěny kabiny a tribuny, které jsou chráněny proti nepříznivému počasí. V budově je klubovna, která slouží jako zázemí pro setkávání hráčů či k pořádání různých kulturně-sportovních akcí. V územním plánu je navržena plocha za sportovním hřištěm pro sportovní účely, kde by mělo vzniknout víceúčelové hřiště s multifunkčním povrchem.

V obci je zatím jedno dětské hřiště u mateřské školky, které je v relativně dobrém stavu, je zde uvažováno s rozšířením herních prvků. Obec též plánuje vytvořit za obchodem odpočinkovou plochu, kde by chtěla umístit lavičky, posezení a případně též doplnit nějaké další hrací prvky.

V obci působí SDH Křižanovice, TJ Sokol Křižanovice a FK Křižanovice. Aktivity, které jednotlivé spolky uskutečňují, byly jmenovány v kapitole Spolková, osvětová a informační činnost.

6. Životní prostředí

Stav životního prostředí

▪ Půdní fond

Na katastrálním území obce převažuje zemědělská půda, z níž 93 % území tvoří půda orná. V území převažuje půdní typ černozemě, a tedy velmi kvalitní půdy. Dále jsou na katastru obce zastoupeny též v malém měřítku zahrady (13 ha) a ovocné sady (7 ha), které patří mezi stabilní složky v území. Krajina na katastru je tvořena především ekologicky nestabilními agrárními společenstvími. Les je zastoupen v minimální míře (3 ha). Doprovodná zeleň komunikací a vodotečí slouží k dotváření přirozeného krajinného rázu, je zde zastoupena v dostatečném množství a tvoří ekologicky stabilní prvek v krajině⁴⁶. Parková zeleň má v Křižanovicích poměrně malé zastoupení, je tvořena plochou v centrální části mezi Litavou

⁴⁶ Územní plán obce Křižanovice, 2006

a objekty veřejné vybavenosti, dále u školy, kolem kostela a u dětského hřiště u bývalé školky.

Půdní fond je ohrožen jak vodní, tak větrnou erozí, a to v důsledku velkoplošně obhospodařovaných ploch. Tyto procesy mají vliv na snižování úrodnosti půd. Obec má v plánu provést výsadbu podél polních cest a pro snížení ohrožení vodní erozí územní plán doporučuje provést výsadbu půdoochranné zeleně (les zvláštního určení). Vodní erozí je v katastru obce ohroženo celkem 19 polních tratí⁴⁷. Erozí je též postižen kopec nad silnicí I/50, kde jsou na základě plánu společných zařízení navrženy průlehy, které by měly přispět ke snížení eroze.

Koeficient ekologické stability (tedy poměr tzv. stabilních a nestabilních krajinnotvorných prvků v dané lokalitě) je v Křižanovicích velmi nízký. Hodnota řešeného koeficientu v rámci zkoumaného území vypovídá o tom, že Křižanovice jsou územím, kde došlo k maximálnímu narušení přírodních struktur a kde u základních ekologických funkcí musí docházet k jejich intenzivnímu a trvalému nahrazování technickými zásahy⁴⁸.

Tab. 7: Druhy pozemků

Celková výměra pozemku (ha)	479
Orná půda (ha)	396
Chmelnice (ha)	0
Vinice (ha)	2
Zahrady (ha)	13
Ovocné sady (ha)	7
Trvalé trávni porosty (ha)	6
Zemědělská půda (ha)	425
Lesní půda (ha)	3
Vodní plochy (ha)	2
Zastavěné plochy (ha)	12
Ostatní plochy (ha)	37
Koeficient ekologické stability (%)	0,08

Zdroj: risy.cz

▪ **Kvalita ovzduší**

V obci se nenacházejí žádné významné zdroje mající vliv na kvalitu ovzduší. Z dotazníkového šetření pro potřeby tohoto dokumentu vyplynul problém pálení odpadků a trávy v lokálních topeništích, což je nejčastěji uváděná připomínka z oblasti životního prostředí. Pálení má mimo jiné dopad také na kvalitu ovzduší, se kterým je však

⁴⁷ Územní plán obce Křižanovice, 2006

⁴⁸ Michal, 1985

nespokojeno jen 34,3 % respondentů, na druhou stranu přes 60,6 % nemá větší výhrady (je spokojeno/spíše spokojeno). Příznivý vliv na kvalitu ovzduší má výsadba zeleně. Z dotazníků vyplynula spokojenost občanů s údržbou veřejné zeleně (79,4 % spokojeno/spíše spokojeno). Obec počítá s neustálou výsadbou, a to jak v intravilánu, tak i v extravilánu a s úpravami veřejných prostranství v obci.

▪ **Kvalita vody**

V minulosti patřilo k hlavním zdrojům znečištění vypouštění odpadních vod do vodotečí, tento problém je v současnosti již vyřešen, jelikož obec v roce 2015 zbudovala oddělenou splaškovou kanalizaci s napojením na ČOV. Se stavem vodních toků bylo v dotaznících spokojeno/spíše spokojeno 54,3 % respondentů a naopak nespokojeno/spíše nespokojeno 31,4 %. Zde se respondenti vyjadřovali především ke špinavému korytu Litavy kvůli odtoku odpadů do vodního toku. Tento problém by měl být v současnosti již vyřešen díky již zmiňované kanalizaci⁴⁹.

▪ **Ohrožení hlukem a znečištěním**

Nadměrná hlučnost má negativní vliv na životní prostředí a zdraví obyvatel. Obec je zatěžována zejména hlukem ze silniční dopravy, hluk z bodových zdrojů je minimální, jelikož se v území nenachází větší provozy výroby. V územním plánu jsou návrhy na zmírnění hluku, kterými jsou např. rekonstrukce povrchů vozovek či výsadba zeleně⁵⁰.

Na jihu katastru obce byla v minulosti skládka, která je v současnosti již zrekultivovaná.

▪ **Brownfields**

Obec na svém katastrálním území neneviduje žádný brownfield ani významnou lokalitu s ekologickou zátěží.

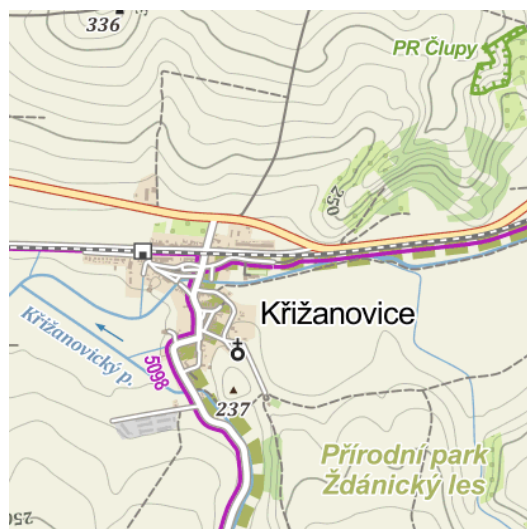
Ochrana životního prostředí

Na katastrálním území obce leží část severozápadního okraje přírodního parku Ždánický les, který se rozkládá na 30,02 ha od Bošovic na východ do údolí, kde prochází železniční trať od Nemotic dále na Kyjov a do Vlárského průsmyku. Přírodním parkem byl vyhlášen v roce 1994 a účelem ochrany je chránit společenstva skupiny lesních typů dubové bučiny. Přes

⁴⁹ Dotazníkové šetření, 2015

⁵⁰ Územní plán obce Křižanovice, 2006

území prochází několik turisticky značených cest. Přírodní park se rozkládá nebo zasahuje do 26 katastrů obcí, jež spadají do čtyř okresů – Vyškov, Hodonín, Břeclav a Uherské Hradiště⁵¹.



Obr. 12: Přírodní park Ždánický les na katastru obce Křižanovice

Zdroj: *Moravské vinařské stezky*, 2016, dostupné na www.stezky.cz

Na katastru se v jeho severovýchodní části též nachází část přírodní rezervace a evropsky významné lokality Člupy. Ty byly vyhlášeny přírodní rezervací již v roce 1981a k opětovnému vyhlášení znovu došlo nařízením JMK s účinností od 1. ledna 2014. Lokalita o výměře 5,66 ha se nachází na katastrálních územích obcí Křižanovice a Marefy. Předmětem ochrany jsou širokolisté suché trávníky, panonské sprašové stepní trávníky a na ně vázané ohrožené druhy rostlin a živočichů, mezi něž patří, např. třemdava bílá, zvonek sibiřský či len tenkolistý, z živočichů pak užovka hladká a ještěrka obecná. Přírodní rezervace byla nařízením vlády označena jako Evropsky významná lokalita NATURA 2000⁵².

⁵¹ Ždánický les, dostupné na www.zdanickyles.unas.cz

⁵² Člupy, dostupné na wikipedia.org



Obr. 13: Přírodní rezervace a evropsky významná lokalita Člupy

Zdroj: Agentura ochrany přírody a krajiny ČR, 2016, dostupné na mapy.nature.cz

Nejsou známy střety rozvojových záměrů obce s ochranou přírody.

7. Správa obce

Obecní úřad a kompetence obce

Obecní úřad vykonává úkoly v samostatné působnosti obce, které mu uloží zastupitelstvo obce. Zastupitelstvo má 11 členů. V obci je zaměstnán uvolněný starosta, neuvolněná místostarostka, účetní, knihovnice, uklízečka, pracovník technických služeb a zaměstnanci na VPP. Úkoly matričního a stavebního úřadu pro Křižanovice plní Městský úřad Bučovice. Obecní úřad poskytuje služby CZECH POINT, vidimace a legalizace. Úřad nevykonává žádné činnosti pro jiné obce.

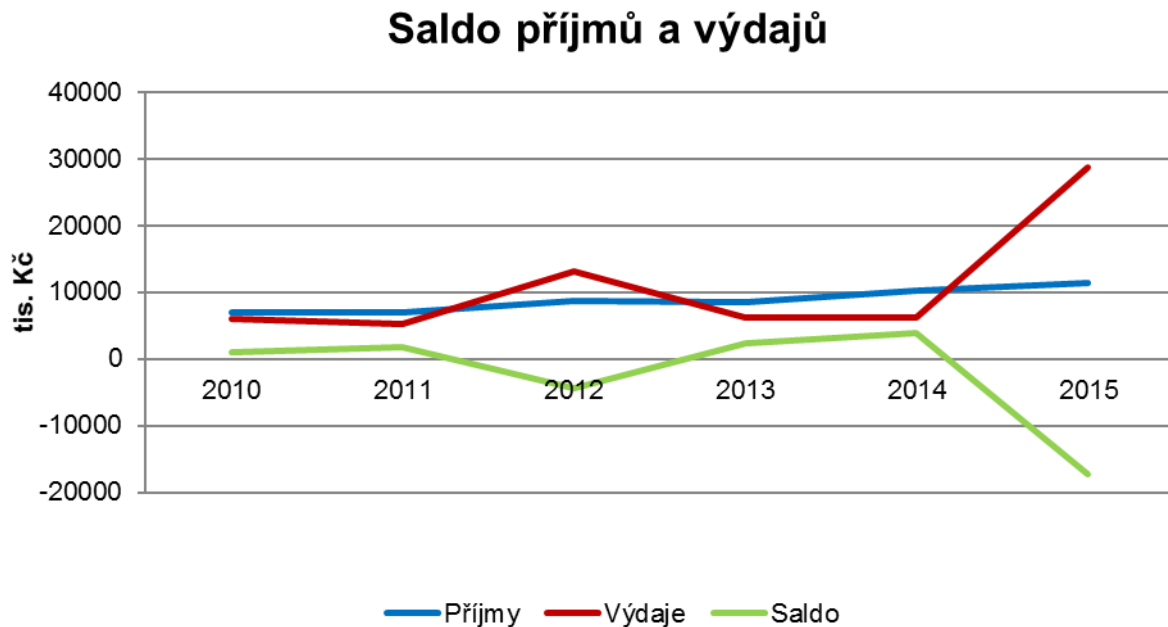
Obec provozuje obecní knihovnu, místní rozhlas a webové stránky. Obec též využívá pracovníky zaměstnané na vykonávání veřejně prospěšných prací.

Občané jsou s činností a fungováním veřejné správy relativně spokojeni, zejména pak s prací úředníků (86,3 % spokojeno/spíše spokojeno) a provozní dobou úřadu (86,3 % spokojeno/spíše spokojeno). Přes 65 % respondentů je rovněž spokojeno s informacemi týkajícími se hospodaření obce. S přístupem zastupitelů k řešení problémů je spokojeno/spíše spokojeno 60,6 % dotazovaných, objevilo se několik negativních připomínek k fungování orgánů obce⁵³.

⁵³ Dotazníkové šetření, 2015

Hospodaření a majetek obce

Za sledované období hospodaří obec převážně s přebytkovým rozpočtem, pouze v roce 2012 a 2015 hospodařila s rozpočtem deficitním. Rozpočtové hospodaření obce znázorňuje následující graf:

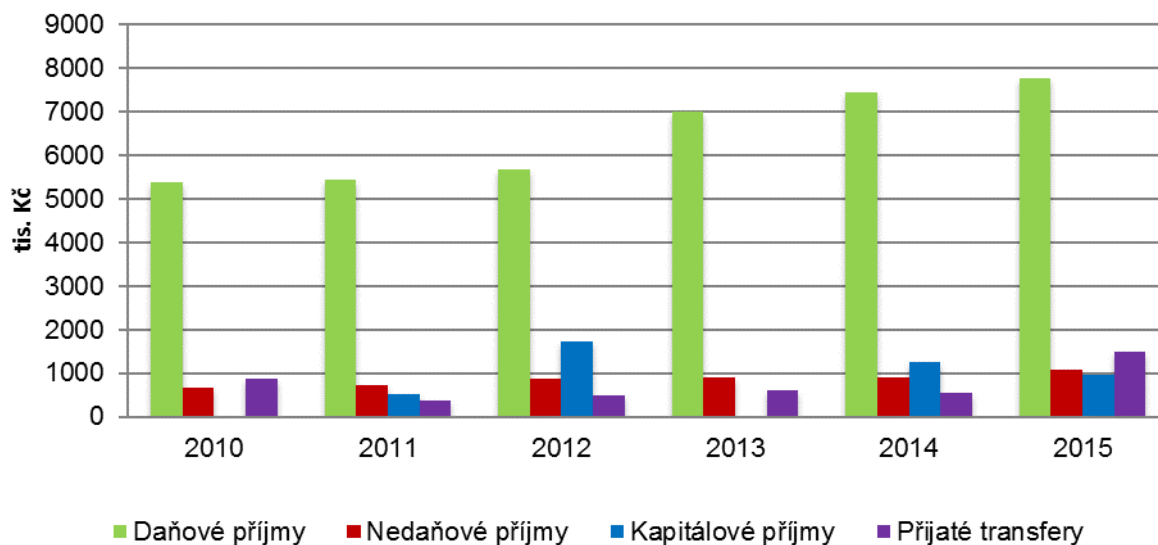


Obr. 14: Saldo příjmů a výdajů obce v letech 2010-2015

Zdroj: Monitor, MF ČR 2016, dostupné z <http://monitor.statnipokladna.cz/2015/>

Z grafu příjmů podle kategorií je patrné, že nejvýznamnější položku obce tvoří daňové příjmy, ale také, že obec se snaží žádat o dotace, které rovněž tvoří jednu z rozpočtových položek. Nejvýznamnější výdaje obce pak směřují na vzdělávání, silnice, místní správu a odvádění a čištění odpadních vod.

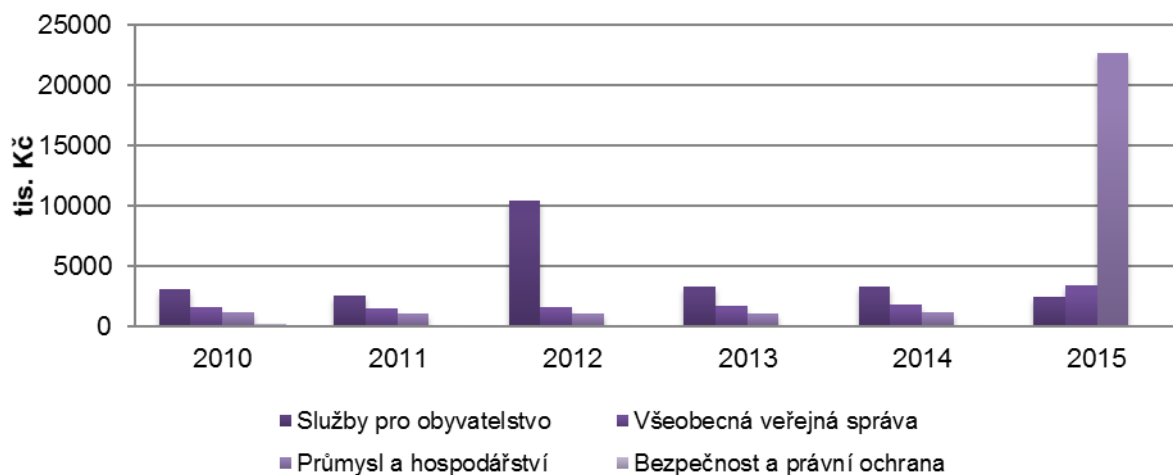
Příjmy obce



Obr. 15: Příjmy obce v letech 2010-2015

Zdroj: Monitor, MF ČR 2016, dostupné z <http://monitor.statnipokladna.cz/2015/>

Výdaje obce



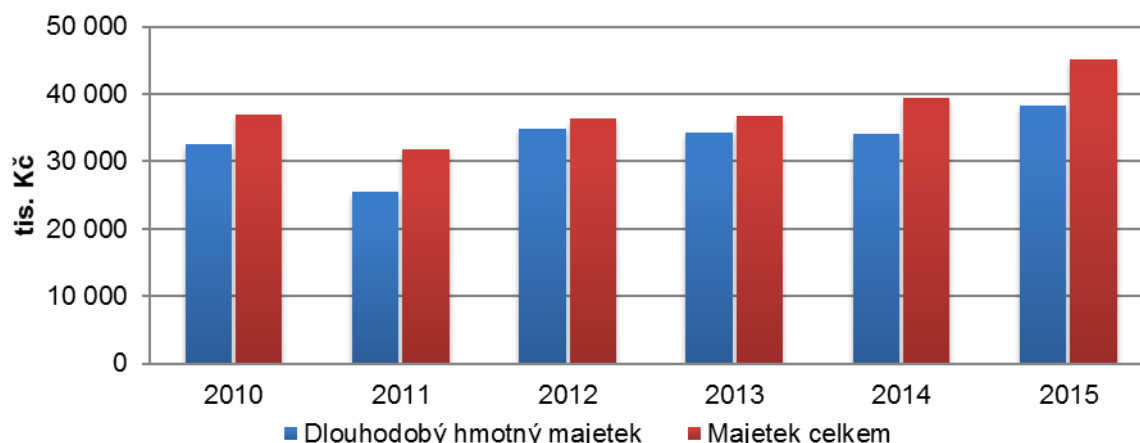
Obr. 16: Výdaje obce v letech 2010-2015

Zdroj: Monitor, MF ČR 2016, dostupné z <http://monitor.statnipokladna.cz/2015/>

Obec má ve svém majetku budovy školy a školky i s pozemky, hasičskou zbrojnicí, obecní úřad, hřiště, kluziště, hřbitov, pomník padlých, komunikace a veřejná prostranství v obci a technickou vybavenost obce⁵⁴.

⁵⁴ Program obnovy venkova, Obnova vesnice Křížanovice, 2005

Majetek obce



Obr. 17: Hodnota majetku obce v letech 2010-2015

Zdroj: Monitor, MF ČR 2016, dostupné z <http://monitor.statnipokladna.cz/2015/>

Obec se snaží získávat další finanční zdroje (zejména nenárokové dotace). V posledních pěti letech získala obec 2,6 mil. Kč. Obci se podařilo získat následující dotace:

Tab. 8: Nenárokové dotace 2010 – 2015

	Účel	Částka	Zdroj
2010	VPP	385 431,00 Kč	Úřad práce
2010	SDH - čerpadlo	15 026,00 Kč	JMK
2010	oprava VO	160 000,00 Kč	JMK
2011	VPP	133 885,00 Kč	Úřad práce
2012	dotace na akceschopnost JSDH	480,00 Kč	JMK
2013	VPP	216 622,00 Kč	Úřad práce
2013	oprava střechy MŠ	200 000,00 Kč	JMK
2014	VPP	76 828,00 Kč	Úřad práce
2014	Výměna oken a dveří MŠ	127 000,00 Kč	JMK
2014	zásahové přilby pro JSDH	1 200,00 Kč	JMK
2015	zateplení OÚ	1 009 404,84 Kč	OPŽP
2015	VPP	355 246,00 Kč	Úřad práce
Σ		2 681 122,84 Kč	

Zdroj: vlastní zpracování

Bezpečnost

▪ Míra kriminality

Kriminalita je srovnatelná s okolními obcemi. Obec spadá do obvodního oddělení Policie ČR Bučovice, kde bylo za období leden-prosinec 2015 evidováno celkem 252 trestných činů, což znamená index kriminality 139,7. Z tohoto počtu bylo 153 objasněno (objasněnost trestných

činů je tedy cca 61 %). Pro srovnání, JMK má za stejné období index kriminality 205 a počet trestných činů 23 828, objasněných 42 %, ČR 236,2 a počet trestných činů byl 247 628, objasněných 45 %⁵⁵.

Aktivity ve formě besed zaměřené na prevenci kriminality uskutečňuje jak základní škola pro své žáky, tak minimálně jedenkrát ročně i klub důchodců. Jednotlivé akce jsou většinou prováděny ve spolupráci s Policií ČR.

▪ **Integrovaný záchranný systém**

Obec nemá obecní policii, úkoly policie vykonává státní policie. Obec má zřízenou jednotku dobrovolných hasičů, je pokryta integrovaným záchranným systémem Jihomoravského kraje. V současné době je zažádáno o nové hasičské auto pro jednotku Sboru dobrovolných hasičů.

▪ **Živelní ohrožení**

V případě živelního ohrožení by obyvatelé byli varováni prostřednictvím místního rozhlasu. Část zastavěného území v centrální části obce může být ohroženo v případě lokálních záplav, jelikož se nachází v záplavovém území. Vodní toky Litava a Křižanovický potok jsou upravené na průtok Q_{20} ⁵⁶.

Vnější vztahy a vazby obce

▪ **Dobrovolný svazek Ždánický les a Politaví**

Tento mikroregion se nachází v oblasti východního Brněnska, na pomezí tzv. Hanáckého Slovácka a Hané. Vznikl v roce 1996 a sdružuje celkem 27 obcí, které leží v okrese Vyškov a Hodonín. K jeho základním cílům patří především získávání finančních prostředků pro uskutečňování společných projektů, propagace svazku jako celku, vytváření strategických dokumentů a studií, opravy historických a církevních staveb, podpora vybudování cyklostezek či snaha o rozvoj folklórních a historických tradic⁵⁷.

⁵⁵ Mapa kriminality, 2015, dostupné z <http://mapakriminality.cz/>

⁵⁶ Územní plán obce Křižanovice, 2006

⁵⁷ DSO Ždánický les a Politaví, 2015, dostupné z <http://www.politavi.cz/>

▪ **DSO Ligary**

Účelový svazek DSO Ligary byl založen se záměrem vybudování společné kanalizace a ČOV pěti obcemi, a to Hodějice, Heršpice, Němčany, Nížkovice a Křižanovice. Po splnění tohoto úkolu účelový svazek nezaniká, jelikož kanalizaci dále provozuje.

▪ **MAS Slavkovské bojiště**

Místní akční skupina (MAS) Slavkovské bojiště (dříve Za humnama) byla založena v roce 2006 a obec Křižanovice je jejím členem. MAS má v obci na obecním úřadě své sídlo. MAS je založena na principu partnerství a spolupráce veřejného, soukromého a neziskového sektoru na místní úrovni. Místní akční skupiny tvoří zástupci obcí, místních podnikatelů, neziskových organizací a aktivní občané. Z hlediska právního postavení jsou to neziskové organizace, jejichž hlavním cílem je rozvoj a podpora regionu. Území MAS Slavkovské bojiště se postupně rozrostlo na území DSO Ždánický les a Politaví, Mikroregionu Rokytnice, svazek obcí Mohyla míru a Mikroregion Cézava.

A.2 VÝCHODISKA PRO NÁVRHOVOU ČÁST

1. SWOT analýza

Souhrnný popis hlavních vnitřních a vnějších faktorů, které mají vliv na rozvoj obce. Vnitřními faktory jsou silné stránky, tj. pozitivní (nadprůměrné) skutečnosti a slabé stránky, tj. problémy, negativní skutečnosti, které způsobují obci problémy. Vnější faktory většinou obec nemá možnost svými silami ovlivnit; pojmenovány jsou jako příležitosti a hrozby. Výroky byly seřazeny podle důležitosti při jednávání na pracovní skupině.

Tab. 9: Silné, slabé stránky, příležitosti a hrozby v obci Křižanovice

SILNÉ STRÁNKY (pozitiva, rozvojové faktory)	SLABÉ STRÁNKY (negativa, problémy)
<ul style="list-style-type: none"> ▪ blízkost spádových měst a krajského města Brna ▪ dostačující nabídka služeb s ohledem na velikost obce ▪ vybudovaná kanalizace napojená na ČOV, vyhovující další inženýrské sítě ▪ dobrá dopravní dostupnost veřejnou dopravou (autobusová i vlaková doprava) ▪ ZŠ a MŠ v obci ▪ pozvolný růst počtu obyvatel díky migraci ▪ dobré kulturní, sportovní a společenské využití ▪ podpora spolkové činnosti ze strany obce ▪ aktivity zaměřené na všechny věkové skupiny obyvatel ▪ dokončené KPÚ ▪ nízký podíl nezaměstnaných osob ▪ obec využívá pracovníků na VPP ▪ zavedené třídění odpadů ▪ volné pozemky pro výstavbu RD v majetku obce ▪ obec je zapojena do komunitního plánování ORP Bučovice ▪ provedené opravy mateřské školy 	<ul style="list-style-type: none"> ▪ nedostatečná kapacita MŠ ▪ přes katastr prochází frekventovaná silnice I/50 ▪ velký provoz kamionové dopravy přes obec ▪ nedostatek parkovacích ploch ▪ potřebné opravy některých budov (sokolovna) a prostranství ▪ nedostatečné zázemí pro sportovní aktivity ▪ nízký přirozený přírůstek ▪ v obci se projevuje stárnutí obyvatelstva ▪ bezpečnost silniční dopravy, hluková zátěž ▪ nevyhovující stav silnic, chodníků ▪ nedostatek spojů do Slavkova u Brna ▪ nespokojenost s fungováním školských zařízení ▪ bez lékařských služeb v obci ▪ nízká informovanost o sociálních službách a komunitním plánování ▪ část obce leží v záplavovém území ▪ špatná slyšitelnost rozhlasu ▪ nedostatek kontejnerů na tříděný odpad, bioodpad a nedostatek odpadkových košů ▪ pálení odpadů a trávy ▪ nedostatek veřejné zeleně a prostranství ▪ málo dětských hřišť ▪ špatný stav cyklostezek
PŘÍLEŽITOSTI	HROZBY
<ul style="list-style-type: none"> • Využití finančních prostředků z dotačních titulů jak národních, tak i evropských • Rozvoj obce prostřednictvím MAS a svazků obcí • Potenciál pro turistiku a cykloturistiku 	<ul style="list-style-type: none"> • Přívalové deště → záplavy • Větrná a vodní eroze • Zvyšování náročnosti administrativy v souvislosti s řízením chodu a rozvoje obce • Zvyšování náročnosti administrativy v souvislosti se získáváním dotačních prostředků

Zdroj: vlastní zpracování

2. Vyhodnocení dotazníkového šetření

Na základě SWOT analýzy vyplynuly hlavní aktivity, kterými by se měla obec Křižanovice v budoucích letech zabývat. Obec ve spolupráci s MAS Slavkovské bojiště provedla dotazníkové šetření, jehož cílem bylo získat většinový pohled obyvatel na život v obci.

Dotazníky byly rozneseny do domovních schránek v létě 2015. K dotazníku se měl možnost vyjádřit každý člen obce od 15 let, nebyl tedy hodnocen za domácnost jako celek, ale jednotlivými členy domácností samostatně.

Z rozdaných 650 dotazníků se jich vrátilo 175, což činí necelých 26,9 % z celkového počtu.

Na dotazník odpovídali zejména respondenti v produktivním věku (31 – 50 let). Většina respondentů se dělila mezi dvě kategorie, a to na „starousedlíky“, tj. 48,0 % dotazovaných v obci žije od narození a na občany, kteří se do obce přistěhovali před více než pěti lety (34,9 %). Respondenti uváděli nejčastěji vzdělání jako středoškolské vzdělání zakončené maturitou (38,3 %) a střední odborné vzdělání (32 %) a následované pak základním vzděláním (12,6 %).

Odpovědi respondentů jsou zapracovány v analytické části strategického dokumentu a ve SWOT analýze. Celkově se občané stavěli k hodnocení kladně, se zájmem.

3. Shrnutí podkladů pro návrhovou část

Obec Křižanovice patří v rámci území MAS Slavkovské bojiště mezi malé obce. Obec zaznamenává v posledních letech pozvolný nárůst počtu obyvatel díky migraci, avšak projevuje se zde celorepublikový trend stárnutí obyvatelstva, tzn., že dětská složka převažuje nad složkou seniorů. Tento trend má v obci dlouhodobější charakter.

V obci se nachází základní a mateřská škola, knihovna, sokolovna, 2 pohostinství, 2 potraviny, fotbalový areál, pošta ad. Dle názoru občanů je nabídka služeb na velikost obce dostatečná, občané by však dle dotazníkového šetření v obci ještě uvítali nekuřáckou restauraci, pekárnu, (dětskou) cukrárnu/kavárnu, opravu obuvi, mateřské/dětské centrum a další. Obec žije bohatým kulturní, sportovní a společenským životem, na němž se podílejí všechny spolky ve spolupráci s obcí a uskutečňují se zde aktivity zaměřené na všechny věkové skupiny obyvatel. Obec má již zavedeny veškeré inženýrské sítě, v roce 2015 nově zbudovala splaškovou kanalizaci napojenou na čistírnu odpadních vod v Hodějicích. Od roku 2015 mají též Křižanovice dokončeny komplexní pozemkové úpravy.

Jako nejpálčivější problém v obci občané vnímají mezilidské vztahy, napojení nebo sjezd ze silnice I/50, kde chybí odbočovací pruh, kamionový provoz přes obec, parkování na komunikacích či chodnicích, stav silnic a chodníků, hlukovou zátěž ze silnice I/50 ad. Občané naopak oceňují provedené opravy, rekonstrukce budov či hřišť, zbudovanou

kanalizaci s napojením na ČOV, provedenou novou výstavbu, uskutečňované kulturní, sportovní a společenské akce a jiné.

Obec je členem DSO Ždánický les a Politaví, DSO Ligary, který je správcem splaškové kanalizace a MAS Slavkovské bojiště, z.s.

Obec Křižanovice si v roce 2005 nechala zpracovat strategický dokument Program obnovy venkova, obnova vesnice Křižanovice, kde jsou zmapovány aktivity, které chtěla do konce roku 2015 splnit. Ze 17 aktivit se podařilo v obci provést šest a další dvě uskutečnit částečně. Zbývající možné aktivity budou proto umístěny do aktuálního dokumentu na období 2016-2021. Aktivity znázorňuje tabulka níže.

Tab. 10: Aktivity z dokumentu Program obnovy venkova, obnova vesnice Křižanovice

	<i>Název aktivity</i>	<i>Provedeno/Neprovedeno</i>	<i>Zařazení do PRO 2016-2021</i>
1.	<i>Úprava zeleně okolo místní MŠ</i>	<i>Neprovedeno</i>	<i>Aktivita 3.1.1</i>
2.	<i>Úprava zeleně podél chodníku</i>	<i>Neprovedeno</i>	<i>Aktivita 3.1.1</i>
3.	<i>Vybudování parkoviště</i>	<i>Neprovedeno</i>	<i>Aktivita 1.2.2</i>
4.	<i>Úpravy veřejných prostranství</i>	<i>Neprovedeno</i>	<i>Aktivita 3.1.2</i>
5.	<i>Vybudování víceúčelové zpevněné plochy</i>	<i>Neprovedeno</i>	<i>Aktivita 2.1.2</i>
6.	<i>Nový rybník</i>	<i>Neprovedeno</i>	<i>Aktivita 3.1.4</i>
7.	<i>Obnova třešňového sadu v Katovině</i>	<i>Provedeno</i>	
8.	<i>Výsadba podél Litavy, kosení</i>	<i>Částečně provedeno</i>	<i>Aktivita 3.3.2</i>
9.	<i>Výměna oken na OÚ</i>	<i>Provedeno</i>	
10.	<i>Postupná oprava všech památek a sakrálních objektů v obci</i>	<i>Neprovedeno</i>	<i>Aktivita 3.1.5</i>
11.	<i>Dobudování inženýrských sítí v místě nové zástavby</i>	<i>Provedeno</i>	
12.	<i>Příprava pro výstavbu – komunikace, ing. sítě</i>	<i>Provedeno</i>	
13.	<i>Rekonstrukce vozovky ke hřbitovu</i>	<i>Neprovedeno</i>	<i>Aktivita 1.2.3</i>
14.	<i>Rekonstrukce částí osvětlení</i>	<i>Částečně provedeno</i>	<i>Aktivita 1.1.2</i>
15.	<i>Rekonstrukce kanalizace</i>	<i>Provedeno</i>	
16.	<i>Úpravy veřejných prostranství a drobné opravy</i>	<i>Neprovedeno</i>	<i>Aktivita 3.1.2</i>
17.	<i>Přístřešek na kontejnery (tříděný odpad)</i>	<i>Provedeno</i>	

Zdroj: Program obnovy venkova, Obnova vesnice Křižanovice, vlastní zpracování

B. NÁVRHOVÁ ČÁST

B.1 STRATEGICKÁ VIZE

Dlouhodobá vize zachycuje představu o budoucnosti obce, jak se bude obec měnit a rozvíjet. Strategická vize obce je definována zejména na základě výsledků a závěrů předchozích bodů analytické části a také na základě jednání pracovní skupiny. Naplnění vize bude dosaženo realizací tohoto Programu rozvoje obce a následně na něj navazujících dokumentů stejného charakteru.

Vize obce Křižanovice

Křižanovice jsou stabilně se rozvíjející obcí, v níž se udržují tradice a kde je stále zachován typický venkovský charakter života. Je to obec, která je čistá a upravená, se spokojenými a aktivními obyvateli nabízející dostatečnou občanskou vybavenost a vyhovující inženýrské sítě.

B.2 PROGRAMOVÉ CÍLE

Programové cíle stanovují, čeho chce obec Křižanovice dosáhnout realizací svého programu rozvoje. Časově se váží k platnosti dokumentu, tj. pro obec Křižanovice jsou formulovány na období 5 let (2016–2021). Programové cíle jsou stanoveny na základě definovaných problémů i potřeb občanů obce a mají vyjadřovat žádoucí stav obce, kterého by mělo být dosaženo do konce platnosti tohoto dokumentu. Některé aktivity jsou s ohledem na jejich důležitost zařazeny v tomto PRO, avšak pro nedostatek finančních prostředků na jejich realizaci zůstávají v tzv. Zásobníku projektů, viz Příloha č. 3.

Tab. 11: Programové cíle, opatření, aktivity

CÍL	OPATŘENÍ	AKTIVITA
1. Zkvalitnit prostředí obce Křižanovice zlepšením infrastruktury, bezpečnosti a zvýšením kvality školství a služeb	1.1 Zlepšení technické infrastruktury a bezpečnosti obce	1.1.1 Rozšíření obecního rozhlasu
		1.1.2 Rekonstrukce části veřejného osvětlení a jeho rozšíření
		1.1.3 Rekonstrukce části dešťové kanalizace
		1.1.4 Nové auto pro hasiče
	1.2 Zlepšení pozemní a dopravní infrastruktury	1.2.1 Opravy a rozšíření chodníků
		1.2.2 Vybudování parkovacích ploch
		1.2.3 Opravy komunikací
		1.2.4 Doplnění dopravně-bezpečnostních prvků
		1.2.5 Jednání o posílení spojů na Slavkov u Brna
	1.3 Zlepšení kvality školských zařízení	1.3.1 Rozšíření kapacity MŠ
		1.3.2 Rekonstrukce ZŠ
	1.4 Zlepšení informovanosti a služeb	1.4.1 Vydávání obecního zpravodaje
		1.4.2 Zveřejnění seznamu podnikatelských subjektů v obci

		1.4.3 Zlepšení informovanosti občanů o sociálních službách a komunitním plánování a umístění informací na stránky obce
		1.4.4 Osvěta a informovanost o ŽP
2. Zatraktivnit venkovský život v obci Křižanovice	2.1 Zlepšení kulturního a sportovního zázemí	2.1.1 Dokončení úprav na fotbalovém hřišti a v jeho okolí
		2.1.2 Vybudování víceúčelového hřiště s multifunkčním povrchem
		2.1.3 Rekonstrukce Sokolovny
		2.1.4 Rozšíření herních prvků na dětském hřišti u MŠ
	2.2 Podpora kulturního a sportovního využití	2.2.1 Podpora místní spolkové činnosti zaměřené na udržování a zachování tradic
		2.2.2 Zachování stávajících kulturních a sportovních aktivit a rozšíření o nové
2.2.3 Nákup knih do místní knihovny		
3. Zlepšit životní prostředí a bezpečnost v obci Křižanovice	3.1 Revitalizace zeleně a prostranství	3.1.1 Výsadba a údržba zeleně
		3.1.2 Úpravy veřejných prostranství
		3.1.3 Zbudování odpočinkové zóny za obchodem
		3.1.4 Zbudování biocentra, mokřadu a rybníku v lokalitě Prúhon
		3.1.5 Postupná oprava všech památek a sakrálních objektů v obci
	3.2 Třídění odpadů a zlepšení životního prostředí	3.2.1 Doplnění kontejnerů na tříděný odpad a bioodpad
		3.2.2 Doplnění odpadkových košů a košů na psí exkrementy
		3.2.3 Zbudování sběrného dvora
		3.2.4 Zbudování kompostárny
	3.3 Protipovodňová a protierozní opatření a ochrana	3.3.1 Vybudování společných zařízení komplexních pozemkových úprav
		3.3.2 Výsadba podél Litavy
		3.3.3 Údržba vodních toků
	3.4 Úspora energie a využívání OZE	3.4.1 Posuzování a snižování energetické náročnosti provozu budov v majetku obce
		3.4.2 Solární ohřev UV

Zdroj: Vlastní zpracování

B.3 OPATŘENÍ A AKTIVITY

Opatření obce jsou definována jako zásadní úkoly k naplnění stanovených programových cílů a formulují přístup k řešení jednotlivých témat. Odvíjí se od programových cílů a mají střednědobý charakter, předpoklad jejich realizace je v celém návrhovém období tohoto dokumentu nebo ve stanoveném kratším časovém úseku. Jednotlivá opatření jsou pak naplňována prostřednictvím realizace konkrétních rozvojových aktivit.

Důležitost neboli prioritizace je stanovena na základě porovnání významové důležitosti. Je třeba si uvědomit, co se musí udělat určitě v nejbližší době a s čím je možno počkat a na základě toho určit pořadí u jednotlivých aktivit ve formě důležitá (1), střední (2), nízká (3).

Opatření 1.1 Zlepšení technické infrastruktury a bezpečnosti obce

Název aktivity	Důležitost	Termíny	Odpovědnost	Náklady	Zdroje financování
Rozšíření obecního rozhlasu	1	2016	Obec	70 tis.	Vlastní
Komentář: č.p.189(u přejezdu), 65(Hanouskovi) 14(Vinklárkovi), přesun od 91(Kučerovi) k 83(Chlupovi)					
Rekonstrukce části veřejného osvětlení a jeho rozšíření	2	2016-19	Obec	400 tis	Vlastní, popř. dotace
Komentář: za pilou, okolo školy a Mlejnek, ke hřbitovu					
Rekonstrukce části dešťové kanalizace	3	2020-2021	Obec	800 tis.	Vlastní + dotace
Komentář: od MŠ k Žabímu škrku, posílení svodnice u řadovky - napojení na příkop u železnice, odvodnění povrchově kolem hospody					
Nové auto pro hasiče	1	2017	Obec, SDH	1 mil.	Vlastní + dotace
Komentář:					

Opatření 1.2 Zlepšení pozemní a dopravní infrastruktury

Název aktivity	Důležitost	Termíny	Odpovědnost	Náklady	Zdroje financování
Opravy a rozšíření chodníků	1	průběžně	Obec	2 mil	Vlastní + dotace
Komentář: rozšíření přes žel. přejezd, č.p.203-86 (k I/50), 186-219(Raš. potok), 114-89(most-Telekom) Oprava 192-195 (45m), 183-189 (260m), 130-170 (270m), řadovka (240m), školní zast.(70m)					
Vybudování parkovacích ploch	2	průběžně	Obec	2 mil	Vlastní + dotace
Komentář: za obchodem, Krajina, u sokolovny, Zámstek podél III/4199, u č.p. 212, u nádraží, u trafa, u školy, u Bébarů					
Opravy komunikací	3	průběžně	SÚS, obec	1,5 mil	Vlastní + dotace
Komentář: č.p.183-189, komunikace ke hřbitovu					
Doplnění dopravně-bezpečnostních prvků	3	průběžně	SÚS, obec	200 tis.	Vlastní + dotace

Komentář: přechod u školy, doplnění značení					
Jednání o posílení spojů na Slavkov u Brna	2	2017	obec		Vlastní
Komentář: zlepšení dostupnosti škol a zaměstnání se směnami Vazba na aktivitu: Strategie území správního obvodu ORP Bučovice – Volitelné téma (Regionální rozvoj) – Problémová oblast 1 – Cíl 1.2 Zajistit lepší dopravní dostupnost směnujícím zaměstnancům					

Opatření 1.3 Zlepšení kvality školských zařízení

Název aktivity	Důležitost	Termíny	Odpovědnost	Náklady	Zdroje financování
Rozšíření kapacity MŠ	1	2017	Obec	6 mil	Vlastní + dotace
Komentář:					
Rekonstrukce ZŠ	2	2018	Obec	12 mil	Vlastní + dotace
Komentář: střecha, oprava stropů, nové sítě v budově, učebna v podkroví, zastřešení stávajícího dvora, tělocvična Možná podpora přes MAS v případě budování odborných učeben.					

Opatření 1.4 Zlepšení informovanosti a služeb

Název aktivity	Důležitost	Termíny	Odpovědnost	Náklady	Zdroje financování
Vydávání obecního zpravodaje	1	3x ročně	Obec	24 tis	Vlastní
Komentář:					
Zveřejnění seznamu podnikatelských subjektů v obci	2	2016	Obec		Vlastní
Komentář: Vazba na aktivitu: Strategie území správního obvodu ORP Bučovice – Volitelné téma (Regionální rozvoj) – Problémová oblast 1 – Cíl 1.1 Vytvořit registr podnikatelů Strategie rozvoje mikroregionu Ždánický les a Politaví 2014-2020 – aktivita C.4.3 On-line katalog místních firem a organizací					
Zlepšení informovanosti občanů o sociálních službách a komunitním plánování a umístění informací na stránky obce	3	průběžně	Obec		Vlastní
Komentář: na www stránkách, ve zpravodaji Vazba na aktivitu: Strategie území správního obvodu ORP Bučovice – Sociální služby – Problémová oblast 1 – cíl 1.3 Zvýšit informovanost o sociálních službách					
Osvěta a informovanost o ŽP	3	průběžně	Obec, popř. spolky		Vlastní
Komentář: na www stránkách, ve zpravodaji, popř. besedy s občany, ve škole					

Opatření 2.1 Zlepšení kulturního a sportovního zázemí

Název aktivity	Důležitost	Termíny	Odpovědnost	Náklady	Zdroje financování
Dokončení úprav na fotbalovém hřišti a v jeho okolí	1	2016-17	FK	200 tis.	Vlastní + dotace
Komentář: dle výzvy					
Vybudování víceúčelového hřiště s multifunkčním povrchem	2	2017-18	Obec	2 mil	Vlastní + dotace
Komentář:					
Rekonstrukce Sokolovny	3	2019	Sokol, obec	6 mil	Vlastní + dotace
Komentář:					
Rozšíření herních prvků na dětském hřišti u MŠ	3	2017-18	Obec	200 tis	Vlastní + dotace
Komentář:					

Opatření 2.2 Podpora kulturního a sportovního využití

Název aktivity	Důležitost	Termíny	Odpovědnost	Náklady	Zdroje financování
Podpora místní spolkové činnosti zaměřené na udržování a zachování tradic	2	Průběžně	Obec, spolky	0,5 mil/ročně	Vlastní + dotace
Komentář: Vazba na aktivitu: Strategie rozvoje mikroregionu Ždánický les a Poltaví 2014-2020 – aktivita B.1.3 Pořádání kulturních a společenských akcí vycházejících z místní historie a tradic					
Zachování stávajících kulturních a sportovních aktivit a rozšíření o nové	2	Průběžně	Obec, spolky		Vlastní + dotace
Komentář:					
Nákup knih do místní knihovny	2	Ročně	Obec	10 tis	Vlastní
Komentář:					

Opatření 3.1 Revitalizace zeleně a prostranství

Název aktivity	Důležitost	Termíny	Odpovědnost	Náklady	Zdroje financování
Výsadba a údržba zeleně	1	průběžně	obec	100 tis./rok	Vlastní
Komentář: úprava zeleně podél chodníků, úprava zeleně okolo ZŠ					
Úpravy veřejných prostranství	2	2020-2021	Obec		Vlastní + dotace
Komentář: úprava veřejných prostranství navazuje na aktivitu oprava chodníků. Nelze stanovit celkové náklady.					
Zbudování odpočinkové	1	2016-17	Obec	1,6 mil.	Vlastní +

zóny za obchodem					dotace
Komentář: zpevněné plochy a mobiliář, následně úprava a doplnění zeleně					
Zbudování biocentra, mokřadu a rybníku v lokalitě Průhon	3	2018-19	Obec	9 mil	Vlastní + dotace
Komentář:					
Postupná oprava všech památek a sakrálních objektů v obci	3	průběžně	obec	1 mil	Vlastní + dotace
Komentář: Izidorek, sv. Jan Nepomucký Vazba na aktivitu: Strategie rozvoje mikroregionu Ždánický les a Polítaví 2014-2020 – aktivita C.3.5 Spolupráce při opravách drobných sakrálních i jiných staveb historického významu v krajině					

Opatření 3.2 Třídění odpadů a zlepšení životního prostředí

Název aktivity	Důležitost	Termíny	Odpovědnost	Náklady	Zdroje financování
Doplnění kontejnerů na tříděný odpad a bioodpad	1	2016-17	Obec	100 tis	Vlastní
Komentář:					
Doplnění odpadkových košů a košů na psí exkrementy	1	2016-17	Obec	60 tis	Vlastní
Komentář:					
Zbudování sběrného dvora	3	2017-18	Obce Rašovice, Hodějice, Křižanovice		Vlastní + dotace
Komentář: spol. s obcemi Rašovice, Hodějice Nelze zatím stanovit celkové náklady.					
Zbudování kompostárny	3	2017-18	Obce Rašovice, Hodějice, Křižanovice		Vlastní + dotace
Komentář: spol s obcemi Rašovice, Hodějice Nelze zatím stanovit celkové náklady.					

Opatření 3.3 Protipovodňová a protierozní opatření a ochrana

Název aktivity	Důležitost	Termíny	Odpovědnost	Náklady	Zdroje financování
Vybudování společných zařízení komplexních pozemkových úprav	1	2017-19	Pozemkový úřad, obec, zemědělci	15mil	Vlastní + dotace
Komentář: součástí je zpevnění cesty Závinohradská, provedení průlehů, výsadba a vytvoření biokoridoru – první prioritá KPÚ ad. Možná podpora přes MAS.					
Výsadba podél Litavy	2	2016-17	obec	20 tis.	Vlastní
Komentář: za sokolovnou a za mlýnem					
Údržba vodních toků	3	průběžně	Povodí Moravy, obec		Vlastní

Komentář: Křížanovický potok
Nelze stanovit celkové náklady.

Opatření 3.4 Úspora energie a využívání OZE

Název aktivity	Důležitost	Termíny	Odpovědnost	Náklady	Zdroje financování
Posuzování a snižování energetické náročnosti provozu budov v majetku obce	1	průběžně	obec		Vlastní + dotace
Komentář: nákupy energií, zateplení budov po rekonstrukcích					
Solární ohřev UV	2	2018-19	FK, obec	600	Vlastní + dotace
Komentář: kabiny FK					



evropský
sociální
fond v ČR



EVROPSKÁ UNIE



OPERAČNÍ PROGRAM
LIDSKÉ ZDROJE
A ZAMĚSTNANOST



MINISTERSTVO
PRO MÍSTNÍ
ROZVOJ ČR

PODPORUJEME
VAŠI BUDOUCNOST
www.esfcr.cz

B.4 PODPORA REALIZACE PROGRAMU

Pro úspěšnou realizaci PRO Křižanovice je důležité se do budoucna zaměřit především na efektivní spolupráci jednotlivých aktérů, a to konkrétně obce, spolků, občanů i subjektů vně obce. Na základě tohoto programu bude obec postupně realizovat všechny prakticky a finančně realizovatelné záměry, a to se zohledněním určených priorit k jednotlivým záměrům.

Před realizací budou jednotlivé projekty konkretizovány, ať už z hlediska projekčního, vyžaduje-li to daný záměr, tak z hlediska finančního a časového.

Zajištění řízení a naplňování Programu rozvoje obce Křižanovice

Zajišťování naplňování programu bude mít na starosti zastupitelstvo obce v čele se starostou. Zastupitelstvo obce koordinuje všechny činnosti spojené s administrativní podstatou činností spojenou s naplňováním a aktualizací programu. Zodpovídá za dodržení harmonogramu vyhodnocování a monitoring. Zodpovídá za zpřístupnění dokumentů a vypořádání připomínek a podnětů, které se v průběhu platnosti programu vyskytnou. Zodpovídá za přípravu aktualizací, souhrnů, zpráv a dalších podkladů v návaznosti na využití programu. Podílí se na zajištění dodržování harmonogramu a přípravě podkladů pro vyhodnocování. Zajišťuje sběr podkladů pro monitoring programu.

Zpřístupnění dokumentu

Dokument bude zveřejněn na internetových stránkách obce a zároveň bude k nahlédnutí, případně i k zapůjčení v listinné podobě na obecním úřadě.

Monitoring a hodnocení plnění programu

Plnění strategie bude kontrolováno průběžně, bude vyhodnoceno, do jaké míry byly naplánované záměry skutečně realizovány či z jakých důvodů případně realizovány být nemohly. Současně budou případně přehodnoceny jednotlivé záměry z hlediska možnosti a potřebnosti jejich realizace a bude také zkontrolováno nastavení priorit záměrů.

Přehodnocení mohou předcházet doplňující dotazníková šetření, které zaktualizují názor veřejnosti na jednotlivé aspekty života v obci a vyhodnotí dosavadní plnění strategie a budou sloužit jako zpětná vazba pro vyhodnocení, zda se řešené aspekty života v obci zlepšily či nikoli.

SEZNAM TABULEK

Tab. 1: Vývoj pohybu obyvatelstva a jeho počet v letech 2000-2015.....	9
Tab. 2: Věkové poměry v obci v roce 2015.....	11
Tab. 3: Obyvatelstvo ve věku 15 a více dle nejvyššího ukončeného vzdělání	12
Tab. 4: Hospodářská činnost za rok 2014.....	16
Tab. 5: Nabídka služeb v obci Křižanovice v roce 2015.....	17
Tab. 6: Míra nezaměstnanosti v obci v letech 2007-2015.....	21
Tab. 7: Druhy pozemků	36
Tab. 8: Nenárokové dotace 2010 – 2015.....	42
Tab. 9: Silné, slabé stránky, příležitosti a hrozby v obci Křižanovice.....	45
Tab. 10: Aktivity z dokumentu Program obnovy venkova, obnova vesnice Křižanovice	47
Tab. 11: Programové cíle, opatření, aktivity.....	48

SEZNAM OBRÁZKŮ

Obr. 1: Umístění obce na mapě.....	5
Obr. 2: Znak a vlajka Křižanovic	8
Obr. 3: Vývoj počtu obyvatelstva v letech 1991-2015	10
Obr. 4: Vývoj přirozeného, migračního a celkového přírůstku v letech 2000-2015.....	11
Obr. 5: Obyvatelstvo podle věkových kategorií v letech 2006-2015.....	12
Obr. 6: Rozdělení podniků dle počtu zaměstnanců.....	16
Obr. 7: Chybějící komerční služby v obci Křižanovice.....	18
Obr. 8: Intenzita silničního provozu v obci Křižanovice	25
Obr. 9 : Bytová výstavba v obci Křižanovice v období 1998-2014.....	28
Obr. 10: Spokojenost občanů se školskými zařízeními v obci Křižanovice.....	30
Obr. 11: Výdaje na vzdělávání.....	31
Obr. 12: Přírodní park Ždánický les na katastru obce Křižanovice	38
Obr. 13: Přírodní rezervace a evropsky významná lokalita Člupy	39
Obr. 14: Saldo příjmů a výdajů obce v letech 2010-2015.....	40
Obr. 15: Příjmy obce v letech 2010-2015.....	41
Obr. 16: Výdaje obce v letech 2010-2015.....	41
Obr. 17: Hodnota majetku obce v letech 2010-2015.....	42

SEZNAM PŘÍLOH

Příloha č. 1	58
Příloha č. 2.....	59

Příloha č. 3	60
Příloha č. 4	60

C. PŘÍLOHY

PŘÍLOHA Č. 1

Rozdělení obcí území MAS Slavkovské bojiště podle velikosti:

	Velikostní kategorie
Malé obce	do 799
Středně velké obce	800-1499
Velké obce	1500 a více

Obce MAS Slavkovské bojiště

Obec	Počet obyvatel k 31.12.2015	Index stáří	Obec	Počet obyvatel k 31.12.2015	Index stáří
Blažovice	1 217	82,4	Nížkovice	690	129,9
Bošovice	1 216	89,9	Otmarov	325	51,3
Bučovice	6 439	120,3	Otnice	1 521	94,2
Heršpice	829	67,1	Podolí	1 426	92,9
Hodějvice	969	120,5	Ponětovice	404	86,4
Holubice	1 107	68,4	Pozořice	2 255	92,2
Hostěrádky-Rešov	848	123,6	Prace	959	95,5
Hrušky	771	103,0	Rašovice	680	91,7
Jiříkovice	893	93,4	Sivice	1 059	100,6
Kobeřice u Brna	703	85,0	Slavkov u Brna	6 564	104,5
Kobylnice	1 077	84,2	Sokolnice	2 346	85,4
Kojátky	308	119,0	Šaratice	1 043	94,7
Kovalovice	640	119,0	Telnice	1 593	87,7
Křenovice	1 901	101,3	Těšany	1 220	99,5
Křižanovice	792	106,1	Tvarožná	1 281	110,0
Lovčičky	663	91,7	Újezd u Brna	3 244	118,1
Měnín	1 857	77,2	Vážany nad Litavou	714	100,9
Milešovice	682	93,6	Velatice	699	82,5
Mokrá-Horákov	2 772	108,5	Velešovice	1 257	83,9
Mouřínov	455	112,1	Viničné Šumice	1 319	72,7
Moutnice	1 170	107,3	Zbýšov	625	51,1
Němčany	799	102,1	Žatčany	799	105,5
Nesvačilka	328	114			

Zdroj: Veřejná databáze, ČSÚ, 2016, dostupné z www.czso.cz; vlastní výpočty

PŘÍLOHA Č. 2

Míra nezaměstnanosti							
Obec	2007	2008	2009	2010	2011	2014	2015
Bošovice	5,20%	3,10%	6,00%	6,20%	6,60%	4,50%	3,0%
Bučovice	5,40%	6,50%	12,20%	9,70%	10,70%	7,50%	6,40%
Dambořice	7,70%	6,80%	14,30%	13,00%	9,30%	7,00%	6,10%
Heršpice	4,40%	4,40%	12,70%	11,10%	7,30%	5,00%	3,10%
Hodějnice	3,50%	4,00%	7,70%	7,20%	7,20%	4,10%	2,10%
Holubice	4,10%	3,30%	9,30%	8,00%	6,70%	4,50%	4,0%
Hostěrádky-Rešov	2,70%	3,60%	9,30%	10,40%	7,40%	4,60%	4,40%
Hrušky	2,70%	3,70%	12,30%	9,60%	6,40%	4,10%	3,90%
Kobeřice u Brna	5,10%	5,50%	12,70%	13,60%	13,60%	7,10%	5,20%
Kojátky	5,80%	11,00%	15,60%	12,30%	9,10%	8,20%	9,50%
Křenovice	3,40%	4,10%	9,10%	9,30%	9,00%	5,30%	5,0%
Křižanovice	4,20%	4,00%	11,10%	9,80%	9,50%	5,50%	4,70%
Letonice	5,10%	4,20%	9,10%	9,80%	10,10%	5,80%	4,90%
Lovčičky	2,80%	2,80%	11,30%	9,70%	8,90%	6,20%	3,50%
Milešovice	4,90%	5,60%	8,20%	13,10%	12,10%	5,30%	5,80%
Mouřínov	8,60%	11,40%	17,10%	15,70%	15,70%	10,70%	8,80%
Němčany	5,50%	3,60%	7,70%	7,40%	8,50%	5,70%	4,10%
Nížkovice	4,00%	5,50%	13,20%	12,90%	10,40%	8,20%	4,50%
Otnice	3,60%	2,10%	6,20%	8,20%	7,00%	4,40%	3,30%
Rašovice	6,60%	9,40%	12,00%	11,10%	12,00%	7,10%	5,20%
Slavkov u Brna	3,80%	3,90%	7,50%	7,70%	7,30%	5,00%	4,10%
Šaratice	5,50%	5,70%	10,40%	11,20%	11,20%	7,00%	5,10%
Uhřice	7,70%	10,30%	14,50%	15,40%	13,70%	10,90%	6,50%
Vážany nad Litavou	7,10%	9,10%	10,70%	11,00%	8,80%	6,50%	4,40%
Velešovice	4,00%	5,90%	12,40%	10,90%	11,30%	4,30%	4,10%
Zbýšov	5,40%	2,50%	6,40%	6,90%	5,90%	5,10%	3,30%
Ždánice	9,80%	7,70%	14,20%	14,40%	11,60%	7,90%	6,60%
Průměr	5,13%	5,54%	10,86%	10,58%	9,53%	6,20%	4,87%

celkový průměr 2007-2011 za území	8,33%
celkový průměr 2007-11, 2014-2015 za území	7,53%

Zdroj: Portál zaměstnanosti MPSV, dostupné z <http://portal.mpsv.cz/sz>, data k 31. 12. daného roku, vlastní výpočty

PŘÍLOHA Č. 3

Zásobník projektů

<i>Název aktivity</i>	<i>Důležitost</i>	<i>Termíny</i>	<i>Odpovědnost</i>	<i>Náklady</i>	<i>Zdroje financování</i>
Úprava povrchů cyklostezek			Obec, DSO Ždánický les a Politaví		
Komentář:					
Vybudování lávky přes Litavu			Obec		Vlastní + dotace
Komentář: současně s biocentrem Průhon					
Odbočovací pruh na I/50					
Komentář:					
Řešení objektu fary					
Komentář:					
Zastavení na cyklostezce u fary v Křížanovicích, informační panel o přenocování cara					
Komentář:					

PŘÍLOHA Č. 4

Dotazníkové šetření