




# **Program rozvoje obce**

## **Podolí**

**na období 2016-2021**



**únor 2016**

## OBSAH

<b>Úvod</b> .....	<b>4</b>
<b>A. Analytická část</b> .....	<b>5</b>
<b>A.1 Charakteristika obce</b> .....	<b>5</b>
1. Území .....	5
Poloha obce.....	5
Historické souvislosti .....	6
2. Obyvatelstvo .....	9
Demografická situace .....	9
Věkové složení obyvatelstva .....	11
Vzdělanostní skladba obyvatelstva .....	12
Sociální situace v obci .....	13
Spolková, osvětová a informační činnost .....	13
3. Hospodářství.....	18
Ekonomická situace.....	18
Trh práce .....	25
4. Infrastruktura.....	27
Technická infrastruktura .....	27
Dopravní infrastruktura .....	30
Dopravní obslužnost.....	35
5. Vybavenost .....	36
Bydlení.....	36
Školství a vzdělávání .....	38
Zdravotnictví .....	41
Sociální péče .....	42
Kultura .....	43
Sport a volnočasové aktivity .....	44
6. Životní prostředí.....	45
Stav životního prostředí.....	45
Ochrana životního prostředí .....	48
7. Správa obce.....	48
Obecní úřad a kompetence obce .....	48
Hospodaření a majetek obce.....	50
Bezpečnost .....	54
Vnější vztahy a vazby obce .....	55



evropský  
sociální  
fond v ČR



EVROPSKÁ UNIE



OPERAČNÍ PROGRAM  
LIDSKÉ ZDROJE  
A ZAMĚSTNANOST



MINISTERSTVO  
PRO MÍSTNÍ  
ROZVOJ ČR

PODPORUJEME  
VAŠI BUDOUCNOST  
[www.esfcr.cz](http://www.esfcr.cz)

<b>A.2</b>	<b>Východiska pro návrhovou část.....</b>	<b>58</b>
1.	SWOT analýza.....	58
2.	Vyhodnocení dotazníkového šetření .....	59
3.	Shrnutí podkladů pro návrhovou část.....	59
<b>B.</b>	<b>Návrhová část .....</b>	<b>62</b>
<b>B.1</b>	<b>Strategická vize .....</b>	<b>62</b>
<b>B.2</b>	<b>Programové cíle .....</b>	<b>62</b>
<b>B.3</b>	<b>Opatření a aktivity .....</b>	<b>62</b>
<b>B.4</b>	<b>Podpora realizace programu .....</b>	<b>69</b>
<b>C.</b>	<b>Přílohy.....</b>	<b>71</b>

## ÚVOD

Základním plánovacím dokumentem obce, zakotveným v zákoně č. 128/2000 Sb., o obcích, je program rozvoje obce. Jde o hlavní nástroj řízení rozvoje obce. Smyslem tvorby bylo na základě popsání situace v obci, názoru občanů a diskuse pracovní skupiny formulovat představy o budoucnosti obce včetně navržení aktivit, které pomůžou tyto představy dosáhnout. Tento dokument byl vytvářen v druhé polovině roku 2015 na období let 2016–2021. Hlavním řešitelem za obec byl starosta Ing. Vítězslav Eliáš, další členové realizačního týmu byli místostarostka Ing. Gabriela Marciánová a členové zastupitelstva Ing. Radek Hůrka, Ing. Stanislav Koukal, Ing. Petr Krejčí, Ing. Petr Rovný, Mgr. Jan Rupp, Ing. Ivo Sedláček a Jiří Sýkora.

Do procesu tvorby PRO byla také zapojena veřejnost, která se formou dotazníkového šetření podílela na formování výsledné podoby tohoto dokumentu. Dále měli občané Podolí příležitost dokument připomínkovat v průběhu tvorby, pracovní verze byla zveřejněna k připomínkování na úřední desce, na stránkách obce a bylo uskutečněno veřejné projednání strategie na zasedání zastupitelstva.

Na analyticko-metodickém vedení se podíleli pracovníci MAS Slavkovské bojiště, z.s.:

Dana Adamcová

Hana Tomanová

Vladislava Vaněčková

Dokument Program rozvoje obce Podolí na období let 2016–2021 byl zpracován díky projektu „**Elektronická metodická podpora tvorby rozvojových dokumentů obcí**“ (CZ.1.04/4.1.00/62.00008), jehož nositelem bylo Ministerstvo pro místní rozvoj ČR.

**Program rozvoje obce byl schválen zastupitelstvem obce dne 28. 6. 2016, usnesením č. 5/4/2016.**

## A. ANALYTICKÁ ČÁST

### A.1 CHARAKTERISTIKA OBCE

#### 1. Území

##### Poloha obce

Obec Podolí leží v Jihomoravském kraji, katastrální území obce na západě sousedí s katastrem městské části Brno-Slatina. Na jihu prochází katastrem obce dálnice D1, v katastru Podolí leží nájezd 203 na dálnici D1. Funkci obce s rozšířenou působností pro Podolí vykonává obec Šlapanice, která je od Podolí vzdálená 3 km. Spádová obec pro dostupnou lékařskou péči, komerční a zdravotní služby zůstává především Brno. Spádovým centrem sociálních služeb je ORP Šlapanice. Komunitní plánování sociálních služeb bude pojednáno níže.



**Obr. 1: Umístění obce na mapě**

Zdroj: maps.google.cz

##### Katastr a území obce

Katastrální území obce má celkovou výměru 626 ha, 84 % katastrálního území obce tvoří zemědělská půda, pouze 1,4 % území tvoří lesy – 9 ha, podíl zemědělské půdy a lesních pozemků je nevyrovnaný<sup>1</sup>. Na katastru obce se rozkládá jedna sídelní jednotka, která plní funkci bydlení, rekreace a sportu. Ráz krajiny ovlivňuje rovněž dálnice, která katastrálním územím prochází na jihu. V plochách navazujících na Brno navrhuje obec podnikatelské a

<sup>1</sup> Obec Podolí, dostupné na [www.risy.cz](http://www.risy.cz)

výrobní plochy, v roce 2016 je s městem Brno projednáváno dopravní napojení záměru stavby obchodního centra<sup>2</sup>.

### **Ráz krajiny v okolí obce**

Katastr obce Podolí se prostírá na rozhraní dvou geomorfologických provincií - České vysočiny a Západních Karpat. Katastr se nachází na jižním okraji Dražanské vrchoviny (Česká vysočina) a severním okraji Dyjskosvrateckého úvalu (Západní Karpaty) s nadmořskou výškou většiny území 230 do 350 m n. m. Do severozápadní části katastru proniká svým jižním okrajem výrazně zahloubené údolí Říčky s příkrými údolními svahy. V rámci celkových vegetačních úprav krajiny si mimořádnou pozornost zaslouží ekologicky významné krajinné segmenty. Nejcennější EVSK v podolském katastru se nachází na výchozech Šlapanických slepenců a je chráněn jako přírodní památka Horka.

Lokality s výskytem zvláště chráněných druhů organismů jsou přírodní památka Horka, VKP Pod Žuráněm, chráněné druhy živočichů se vyskytují v lokalitě Remízek, v rybníku u Zukalova mlýna (vodní skokani, ropuchy). Severní polovina katastru spadá do mírně teplé klimatické oblasti, jižní polovina do teplé klimatické oblasti. Průměrná roční teplota vzduchu je 8 °C, roční srážkový úhrn činí v průměru 530 – 580 mm. Typickým je častý výskyt místních inverzí v údolích Říčky a Podolského potoka, zejména za jasného klidného počasí.

Kvalitu prostředí v širších územních vazbách ovlivňuje město Brno, na druhé straně katastr bezprostředně navazuje na komplexy lesa severním směrem kolem toku Říčky s vodními plochami. Podolský katastr přísluší do povodí Říčky. Okraje území při východní hranici katastru jsou odvodňovány do Raketnice, levostranného přítoku Říčky. Nepatrná část západního výběžku katastru je součástí přirozeného povodí Svitavy. Vodní toky se vyznačují malou vodností, jejich síť je velmi řídká. Hydrologicky významným tokem je Říčka, která je ve správě Povodí Moravy, s.p. Záplavové území Říčky bylo stanoveno včetně aktivní zóny záplavového území<sup>3</sup>.

### **Historické souvislosti**

Podolí patří k významným archeologickým lokalitám regionu. Výzkum prováděný v několika etapách potvrdil svými nálezy osídlení na katastru obce od doby kamenné (tedy před 3 mil. let) přes bronzovou, halštatskou, laténskou, římskou, stěhování národů, slovanské období a období středověku. Archeologický výzkum na katastru obce byl prováděn především v

<sup>2</sup> Návrh územního plánu Podolí, 2013, dostupné na [www.slapanice.cz](http://www.slapanice.cz)

<sup>3</sup> Návrh územního plánu Podolí, 2013, dostupné na [www.slapanice.cz](http://www.slapanice.cz)

místech nazývaných Čtvrtě, Hrubé Podsedky, Lepiny, Nad Paloukem, Nad Pindulkou, Palouk, Pololány, Šelov, Vážany a Žuráň.

Názvem podolská kultura byla označena celá jedna kultura pozdní doby bronzové (asi 800 až 700 let před n. l.). Svou rozlohou zahrnuje území nejen jižní Moravy, ale celé střední Podunají včetně Dolního Rakouska, jihozápadní Slovensko a severozápadní Maďarsko. Odkryté pohřebiště v Podolí se 145 prozkoumanými hroby (asi čtvrtina celého pohřebiště) se řadí k největším na Moravě a je po Brně-Obřanech druhým nejrozsáhlejším pohřebištěm středodunajských popelnicových polí. V srpnu roku 1907 byla z nalezených předmětů uspořádána v bývalém zájezdním hostinci Pindulka první archeologická výstava na Moravě.

Dosud nejstarší známou písemnou zmínkou o Podolí je latinsky psaná bula papeže Řehoře IX. ze 24. září 1237 adresovaná zábrdovickému klášteru. Papež jí schvaluje a bere na vědomí územní držbu kláštera, který tímto přijímá do majetku a pod ochranu církve.

V roce 1851 byl změněn název kapitulního velkostatku sv. Petra na Velkostatek Podolí. Historii tohoto velkostatku zpracoval ve svém nejvýznamnějším díle Statek sv. Petra v Brně uznávaný moravský historik Jan Tenora. Jeho zásluhou byly také publikovány výkazy hospodářského úřadu ze 7. března 1795, které uvádí, že Podolí v té době mělo: 447 obyvatel, 74 domů, mlýn na střelný prach, hospodu, pivovar, dvůr, kovárnu, drábův domek, zámek, palírnu, školu, pastoušku, Vaňkův mlýn a kovárnu na Císařské silnici (t.j. na Pindulce).

V letech 1792 - 1795 postavila kapitula sv. Petra (snad na místě bývalé tvrze) v obci zámek. Již deset let po dokončení této stavby se přehnala okolím obce vojska armád, které se utkaly v bitvě u Slavkova a spáchala velké škody na zámku i v obci. Statika stavby byla též ohrožena vlivem nestabilního podloží. V roce 1869 byl zámek rekonstruován a dnes je v budově zámku sídlo Obecního úřadu.

Nepřehlédnutelnou dominantou obce je kostel sv. Jana Nepomuckého, který byl vysvěcen 7. května 1899. Byl postaven společným úsilím většiny obyvatel obce. Velká rekonstrukce interiéru proběhla v r. 1996 a nová střecha na věži byla instalována v r. 2000. Kostel se může pochlubit výbornou akustikou, která umožňuje nádherný zážitek i při pořádání koncertů<sup>4</sup>.

---

<sup>4</sup> Historie obce, dostupné na [www.podoliubrna.cz](http://www.podoliubrna.cz)

## Znak a prapor obce

Obec Podolí od 17. do 19. století používala pečeť, na které je zobrazen v pečetním poli ve štítě pták sedící na větvi a okolo pečetního pole je opis "PECZET OBECNI PODOLI 1644". Pečeť podle data vročení patří mezi nejstarší obecní pečeti. Ve většině případů je pečeť popisována jako "pták na větvi", nikde není uveden přesný popis, o jaký druh ptáka se jedná. Jedno z možných vysvětlení je, že mezi dřívější obživu obyvatel obce patřilo také chytání zpěvných ptáčků na vějíčku a jejich prodej ve městě.

Na toto pečetní znamení obec navázala a používá ho i v současnosti. Podle nového zákona o obcích mohou obce užívat znak a prapor, ne však pečetní znamení. Obec Podolí oficiálně požádala v roce 2002 o udělení znaku a praporu obce. Na základě rozhodnutí Poslanecké sněmovny může tyto insignie od 6. 6. 2003 používat.

Znak obce vychází z výše uvedeného pečetního znamení. Do pole štítu je přenesena stylizovaná silueta ptáka stojícího na větvi. V minulosti obec patřila pod statek sv. Petra, jehož sídlo je v Brně, a i v současnosti obec sousedí s okrajovou částí města Brna, proto tinktury obecního znaku (červená a stříbrná) jsou odvozeny z tinktur znaku města Brna, přičemž větev je odlišena další kovovou tinkturou, a sice zlatou.



**Obr. 2: Znak a prapor obce Podolí**

Zdroj: Znak a prapor, dostupné na [www.outesany.cz](http://www.outesany.cz)

S ohledem k praporu je přidán do štítu další symbol. Jednalo se nejprve o pruh v hlavové části, který byl později změněn na šikmý pruh, který se v heraldice popisuje jako "roh". Z estetického hlediska je tento pruh vhodnější, neboť je ve stejné linii jako ptáček na větvičce. Další symbolika tohoto rohu může významově souviset s polohou obce, která se nachází na jedné straně "pod" jižními svahy Dražanské vrchoviny a na straně druhé je návrší Žuráň, kde v r. 1805 měl velitelské stanoviště Napoleon v bitvě u Slavkova.

Obecní prapor je vždy odvozován z obecního znaku. Nejčastěji je tvořen pruhy, avšak při této variantě by byl zaručeně stejný s praporem jiné obce. Proto je zde použita kombinace pruhů a symbolu. Zvoleny jsou dva nestejně široké pruhy. Do širšího pruhu je přenesen celý



symbol ze znaku, tj. ptáček na větvi v barvě žluté a bílé. Ten je umístěn blíže k žerdi pro lepší viditelnost na vlajícím praporu<sup>5</sup>.

## 2. Obyvatelstvo

### **Demografická situace**

Podolí u Brna se podle počtu obyvatel řadí mezi středně velké obce v rámci území MAS. Velikost obce byla určena na základě srovnání s ostatními členskými obcemi MAS Slavkovské bojiště a jejich následným rozdělením do kategorií podle počtu obyvatel na malé, střední a velké obce (viz Příloha č. 1). V obci žilo k 31. 12. 2015 celkem 1 426 obyvatel, z toho 743 mužů a 683 žen, průměrný věk obyvatel obce je 40,4 let<sup>6</sup>.

Dle prognózy JMK bude počet obyvatel v Jihomoravském kraji stagnovat nebo spíše mírně klesat. Oproti tomu v obci Podolí se v posledních letech projevil výrazný nárůst obyvatel stěhováním z města. Počet obyvatel v posledních letech vzrostl oproti dlouhodobě klesající tendenci od 70. let minulého století. Příznivé životní podmínky a snadná dopravní dostupnost obce tento trend dále podporují.

V letech 1991-2011 došlo k nárůstu počtu obyvatel o 35,7 %, což bylo způsobeno především rozvojem bytové výstavby. V rámci regionu je takový nárůst počtu obyvatel silně nadprůměrný, srovnatelných hodnot za stejné období dosahuje v regionu jen obec Velatice s 29% přírůstkem. V okolních obcích dosahují hodnoty přírůstku za stejné období zhruba 15 % nových obyvatel. Obecně jsou přírůstky obyvatelstva v obcích, které tvoří nejbližší zázemí Brna kladné.

Obec prioritně plní a bude plnit funkci bydlení, rekreace, sportu a podnikatelských aktivit ve vazbě na město Brno a představuje oblast s možností rozvoje těchto funkcí. Blízkost a dostupnost města Brna, kam převážná většina obyvatel dojíždí za prací, občanskou vybaveností a školstvím, umožňuje spojit bydlení na venkově v dobrém přírodním prostředí s přednostmi života ve městě. V posledních několika letech byla realizována nová obytná zástavba na severozápadním a východním okraji obce, jedná se o novodobou rozvolněnou zástavbu. V obci se tedy vyskytuje obytná zástavba dvojího typu: tradiční komplexy statků s hospodářskými traktory a zázemím se sady a zahradami a novodobá zástavba se samostatně

<sup>5</sup> Obecní standarty, dostupné na [www.podoliubrno.cz](http://www.podoliubrno.cz)

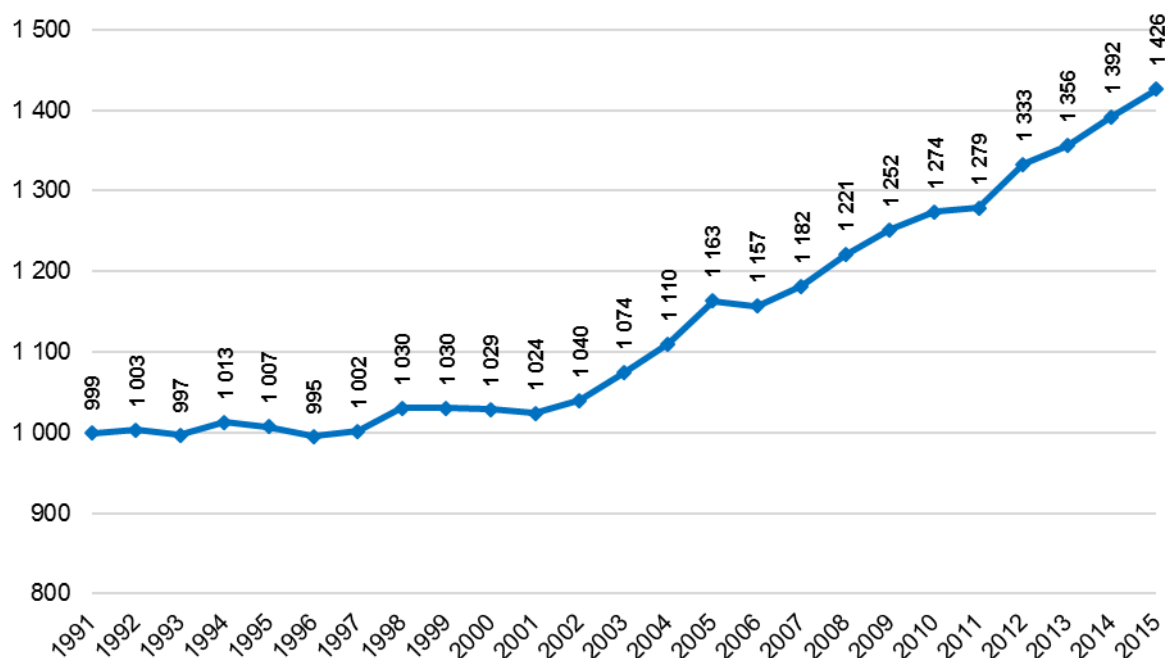
<sup>6</sup> Veřejná databáze, ČSÚ 2015, dostupné na [www.czso.cz](http://www.czso.cz)

stojícími RD v zahradách. Z tohoto důvodu je možno počítat s nárůstem počtu obyvatel tam, kde budou obcí vytvořeny vhodné podmínky pro výstavbu<sup>7</sup>.

**Tab. 1: Vývoj pohybu obyvatelstva a jeho počet v letech 2000-2015**

	Narození	Zemřelí	Přistě- hovalí	Vystě- hovalí	Přírůstek přirozený	Přírůstek migrační	Přírůstek celkový	Počet obyvatel k 31.12.
2000	5	13	32	25	-8	7	-1	1 029
2001	8	12	43	16	-4	27	23	1 024
2002	5	13	39	15	-8	24	16	1 040
2003	10	7	49	18	3	31	34	1 074
2004	8	9	67	30	-1	37	36	1 110
2005	15	10	84	36	5	48	53	1 163
2006	14	14	49	55	-	-6	-6	1 157
2007	17	17	52	27	-	25	25	1 182
2008	14	9	63	29	5	34	39	1 221
2009	14	9	59	33	5	26	31	1 252
2010	13	16	47	22	-3	25	22	1 274
2011	12	15	41	17	-3	24	21	1 279
2012	9	12	86	29	-3	57	54	1 333
2013	18	16	46	25	2	21	23	1 356
2014	14	11	44	11	3	33	36	1 392
2015	16	7	49	24	9	25	34	1 426

Zdroj: Veřejná databáze, ČSÚ 2016, dostupné na [www.czso.cz](http://www.czso.cz)



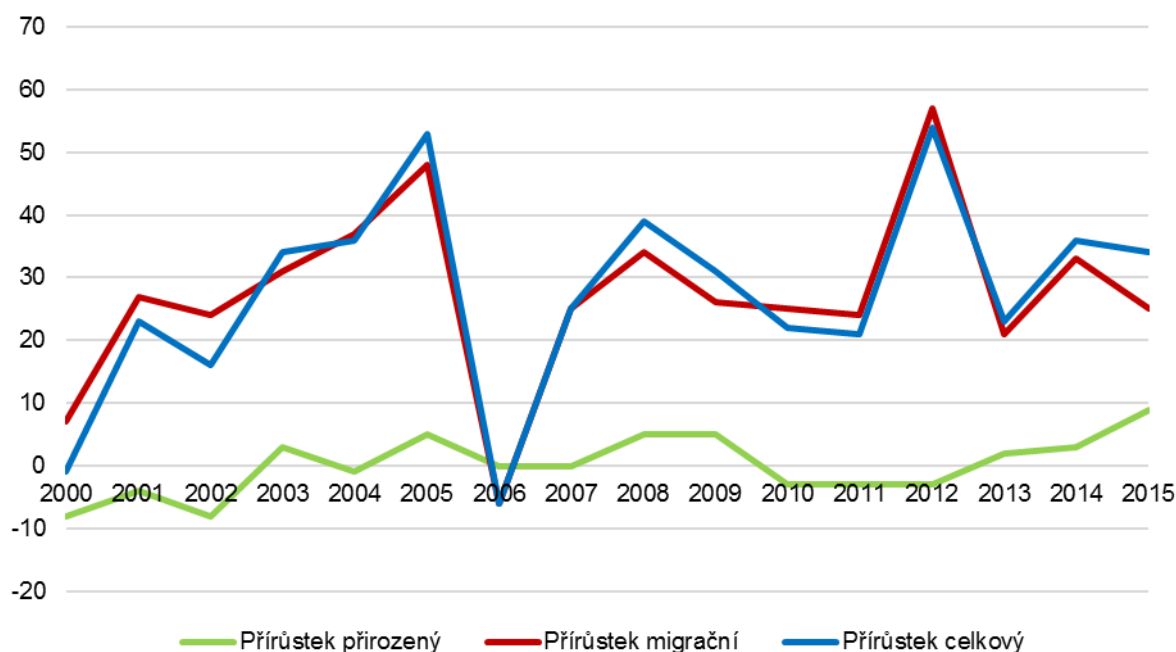
**Obr. 3: Vývoj počtu obyvatelstva v letech 1991-2015**

Zdroj: Veřejná databáze, ČSÚ 2016, dostupné na [www.czso.cz](http://www.czso.cz)

<sup>7</sup> Návrh územního plánu Podolí, 2013, dostupné na [www.slapanice.cz](http://www.slapanice.cz)

### Pohyb obyvatel

Migrační přírůstek v obci činí celkově 438 osob od roku 2000 do roku 2015, přirozený přírůstek za stejné období čítal 2 osoby. Je tedy patrné, že počet obyvatel obce se dlouhodobě zvyšuje výhradně migračními přírůstky. Nárůst počtu obyvatel a budoucí prognózy spoléhají na migrační přírůstky, které lze kvalifikovaně odhadnout v závislosti na dostupných plochách pro bydlení v obci i v jejím územním plánu.



**Obr. 4: Vývoj přirozeného, migračního a celkového přírůstku v letech 2000-2015**

Zdroj: Veřejná databáze, ČSÚ 2016, dostupné na [www.czso.cz](http://www.czso.cz)

### Věkové složení obyvatelstva

Věkové poměry v území vyjadřuje index stáří, tedy poměr mezi počtem obyvatel ve věku 65 a více let na počet osob ve věku 0–14 let, který vypovídá o tom, zdali na daném území dochází ke stárnutí obyvatelstva. Na konci roku 2015 byl index stáří obyvatelstva 92,9, tedy osoby ve věku 0-14 let převažují o 7 % nad věkovou kategorií 65 a více let. Počet produktivních obyvatel (od 15 – 64 let) činil 913, podrobněji viz tabulka<sup>8</sup>.

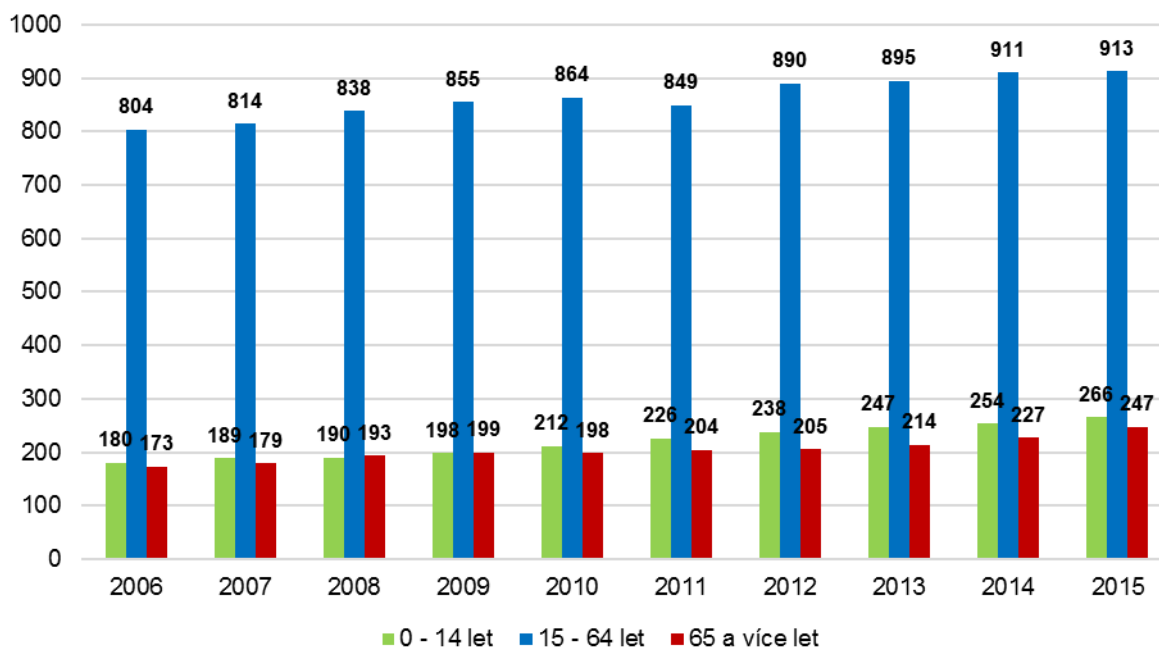
**Tab. 2: Věkové poměry v obci v roce 2015**

OBEC	Celkový počet obyvatel	Počet obyvatel ve věku			Podíl obyvatel ve věku			Index stáří
		0-14	15-64	65+	0-14 (%)	15-64 (%)	65+ (%)	
<b>Podolí u Brna</b>	1 426	266	913	247	18,7	64,0	17,3	92,9

Zdroj: Veřejná databáze, ČSÚ, 2016

<sup>8</sup> Veřejná databáze, ČSÚ, 2015

Na základě prognóz v územním plánu obce lze očekávat, že obec bude i nadále podporovat migraci především mladých rodin s dětmi a zmírní tak negativní dopady celorepublikového trendu stárnutí obyvatelstva, který se v obci zatím neprojevuje. Podíl nejmladší a nejstarší složky by tak měl pro následující dekádu zůstat vyrovnaný<sup>9</sup>.



**Obr. 5: Obyvatelstvo podle věkových kategorií v letech 2006-2015**

Zdroj: Počet a věkové složení obyvatel v obcích Jihomoravského kraje k 31. 12. 2006-2015, ČSÚ 2016, dostupné na [www.czso.cz](http://www.czso.cz)

### Vzdělanostní skladba obyvatelstva

Stejně jako ve zbytku Jihomoravského kraje v obci převažují obyvatelé se středním vzděláním bez maturity i s maturitou. Podle SLDB bylo v obci v roce 2011 18 % vysokoškolsky vzdělaných obyvatel, což převyšuje o 5,5 % průměrnou hodnotu Jihomoravského kraje, která činí 12,5 % vysokoškolsky vzdělaných obyvatel.

**Tab. 3: Obyvatelstvo ve věku 15 a více dle nejvyššího ukončeného vzdělání**

	Počet obyvatel ve věku 15+ k 26.3.2011	Nejvyšší ukončené vzdělání (věk 15 a více)						Vysokoškolské
		bez vzdělání	základní vč. Neukončeného	střední vč. vyučení (bez maturity)	úplně střední s maturitou	nástavbové studium	vyšší odborné vzdělání	
Podolí u Brna	1 051	3	159	327	304	22	12	189
okres Brno-venkov	174 158	552	30 556	61 793	46 597	4 490	2 059	21 915

Zdroj: SLDB 2011, ČSÚ, 2015, dostupné na [www.czso.cz](http://www.czso.cz)

<sup>9</sup> Návrh územního plánu Podolí, 2013, dostupné na [www.slapanice.cz](http://www.slapanice.cz)

### **Sociální situace v obci**

Podle údajů SLDB 2011 se v obci hlásilo 9 obyvatel k slovenské národnosti, 3 obyvatelé k maďarské národnosti, 2 obyvatelé k německé národnosti, 1 obyvatel k ukrajinské a 1 obyvatel k polské národnosti<sup>10</sup>. Tyto národnostní menšiny se nijak nesdružují a nezakládají podněty pro mimořádné aktivity obce, spíše se do života obce bezproblémově začleňují.

Mezi sociálně vyloučené lokality patří hřbitov a okrajová místa v obci, lokality navazující na nově vybudovaný kruhový objezd. Tato místa jsou terčem vandalismu, se kterým obec aktuálně bojuje především s pomocí obecních zaměstnanců, dále upozorňováním obyvatel na problémové lokality a nevhodné chování a podporou občanské uvědomělosti, především pak u mládeže. Obec zpracovává projekt dohledového kamerového systému v rizikových lokalitách, kde se schází větší množství obyvatel a archivace dat, které by následně bylo možno poskytovat Policii ČR pro účely vyšetřování trestné činnosti. V prvním čtvrtletí roku 2016 uspořádala obec prostřednictvím zpravodaje fotografickou soutěž, v níž mají občané příležitost upozornit na hezká místa v obci, která zvyšují její celkovou atraktivitu, ale i na místa, která jsou terčem vandalismu a rizikového chování, kde je žádoucí sociální kontrola<sup>11</sup>. Obec nezaznamenává významné skupiny sociálně slabých obyvatel, jedná se spíše o jednotlivce. Obec nezaznamenává žádné významné problémy s uživateli návykových látek.

### **Spolková, osvětová a informační činnost<sup>12</sup>**

V obci je činný Sbor dobrovolných hasičů Podolí, Svaz chovatelů, Myslivecké sdružení Hlásnice, TJ Sokol Podolí, SK Podolí, FK Podolí, Slováký folklórní spolek Zpěváček Podolí z.s. a Kulturní spolek Podolák a mateřské centrum Bublínka. Tyto spolky zajišťují kulturní a sportovní vyžití v obci, pořádají pravidelné akce pro obyvatele a spolupracují s obcí na zajištění pestré nabídky využití volného času.

#### **▪ SDH Podolí**

Sbor dobrovolných hasičů byl založen v roce 1880 a tvořilo jej 18 dobrovolníků. V roce 2015 si obec připomněla 135. výročí založení Sboru dobrovolných hasičů, nejstaršího spolku, který byl v obci založen. Sbor prožil mnohá slavná období, přežil i svoje hubená léta a bez

<sup>10</sup> Veřejná databáze, dostupné na [www.czso.cz](http://www.czso.cz)

<sup>11</sup> Zpravodaj obce Podolí, dostupné na [www.podoliubrna.cz](http://www.podoliubrna.cz)

<sup>12</sup> Spolky a organizace, dostupné na [www.podoliubrna.cz](http://www.podoliubrna.cz)

přerušení činnosti působí do dnešních dnů. V současnosti má sbor 34 členů a dochází k plnému oživení činnosti. Zásahová jednotka sboru čítá 10 členů v roce 2016. Jednotka je součástí záchranného systému Jihomoravského kraje.

SDH se intenzivně věnuje tréninku dětí a mládeže v požárním sportu, zdravotně, požární bezpečnosti a udržování fyzické kondice. Družstva přípravy a mladších žáků se účastní regionálních soutěží v požárním sportu.

SDH pořádá každoroční ostatkový průvod, tradiční párové hody a podílí se na zajištění dalších kulturních akcí v obci<sup>13</sup>.

#### ▪ **Základní organizace Českého svazu chovatelů**

Členové organizace se zabývají chovem drobného hospodářského zvířectva či exotického ptactva. Spolek usiluje i o zapojení mládeže a výchovu dětí k péči o zvěř a živou přírodu. Členové spolku se účastní výstav a pořádají zájezdy. Pořádají každoročně propagační pouťovou výstavu a výstavku pro děti. Při pořádání výstav koordinují termíny s MŠ a ZŠ Podolí, aby měly děti snadno dostupné příležitosti seznámit se s místním chovem drobného zvířectva.

#### ▪ **Myslivecké sdružení Hlásnice**

Myslivecké sdružení Hlásnice vzniklo v roce 1993, kdy vznikla nová honitba a následně i nové sdružení, které si tuto honitbu pronajalo pro výkon práva myslivosti. Historie spolku a myslivosti na katastru však trvá již desítky let. V současné době má sdružení 20 členů.

Základním posláním sdružení je výkon práva myslivosti, které mimo jiné zahrnuje:

- chov a lov zvěře za přesně stanovených podmínek,
- ochranu zvěře před nepříznivými vlivy okolí, nemocemi, škodlivými zásahy lidí i před volně pobíhajícími domácími zvířaty,
- ochranu životních podmínek zvěře, zajištění klidu v honitbě,
- ochranu mysliveckých zařízení, což je obsaženo v Zákoně o myslivosti. Členové sdružení se věnují celoroční péči o zvěř, ať formou zimního přikrmování nebo tlumením zvěře škodící a samozřejmě i průběžným lovem u zvěře spárkaté (srnec), kdy jsou eliminováni slabí a pro další chov nevhodní jedinci.

Součástí činnosti sdružení je v posledních letech i péče o biocentra a biokoridory vinoucí se přes polnosti za Podolím. Kromě funkce krajinářské a stabilizační má velký význam i z

<sup>13</sup> Sbor dobrovolných hasičů Podolí, dostupné na [www.hasici.podolak.cz](http://www.hasici.podolak.cz)

hlediska mysliveckého, neboť poskytuje zvěři krytinu a obživu. Sdružení každoročně zajišťuje jarní úklid okolí od černých skládek a dalších nepořádků, pomáhá tak obci při péči o její území.

Myslivecké sdružení se kromě činností souvisejících s vlastní myslivostí podílelo v minulosti také na kulturním životě v Podolí v podobě každoročního pořádání tradičního mysliveckého plesu, který se již několik let z důvodů ekonomických nekoná.

#### ▪ **TJ Sokol Podolí**

Tělocvičná jednota Sokol Podolí sdružuje oddíly basketbalu, rekreační kopané, cvičení rodičů s dětmi, cvičení mladších a starších žákyň, zdravotní cvičení žen a cvičení žen seniorek. V majetku TJ Sokol je budova Sokolovny s nádvořím, které jednota spravuje, propůjčuje pro konání sportovních a kulturních akcí v obci a pronajímá veřejnosti. Spolek také každoročně pořádá tradiční sokolský ples.

#### ▪ **SK Podolí**

SK Podolí sdružuje oddíly basketbalu, badmintonu, tenisu a volejbalu, rovněž se věnuje rekreační turistice. Spolek organizuje jednodenní výlety a víkendové pobyty pro rekreační sportovce bez omezení věku, pěší výlety a přechody pohoří v ČR a SR, cyklovýlety na Moravě, lyžování – běžkování nebo sjíždění nejhezčích úseků českých řek na kanoích a raftech.

#### ▪ **FK Podolí**

Tělovýchovná jednota Sokol Podolí změnila v roce 2015 svůj název na FK Podolí u Brna, z. s., nadále však pokračuje ve vedení fotbalových družstev, zajišťování volnočasového sportovního vyžití pro děti a mládež. Každoročně pořádá Memoriál Pavla Outraty – otevřenou fotbalovou soutěž, zimní halové turnaje pro přípravky, dětský den a letní příměstský tábor.

#### ▪ **Slovácký folklórní spolek Zpěváček Podolí**

Spolek byl založen v roce 2015. Posláním spolku je udržování a rozvoj folklorních a kulturních hodnot z regionu místního, ale také regionu Slováckého, zejména ale folkloru a tradic v obci Podolí. Za tímto účelem od svého založení pořádá kulturní akce a spolupracuje s obcí a ostatními spolky při zajišťování tradičních kulturních akcí.

Slovácký folklorní spolek Zpěváček Podolí si klade za cíl spolupracovat s organizacemi, které se zabývají rozvojem folklorních a kulturních hodnot, usiluje o obnovu místních podolských krojů, ale také utváření novodobého místního kroje a následně jeho pořízení. Spolek se snaží pozdvihnout obec do povědomí nejen v širokém okolí, ale i v zahraničí. Členové spolku se věnují práci s nejmenšími dětmi s cílem probouzet v nich vztah k folkloru a jižní Moravě, aby bylo možné zvyky a tradice předat mladším generacím.

Již v roce svého založení se spolek podílel na Fašankovém odpoledni, Tradičních hodech a Kácení máje, zorganizoval Taneční hodiny při cimbále, Folklorní odpoledne, Krojové dílničky, Živý betlém a zapojil se do akce „Česko zpívá koledy“. Pravidelnou každotýdenní aktivitou spolku je dětský kroužek Zpěváček.

#### ▪ **Kulturní spolek Podolák**

Kulturní spolek Podolák vznikl v roce 2012 na základě aktivity občanů se zájmem o folklorní aktivity a tradice. Za cíl si klade udržení kultury a folkloru v obci a dále také její rozšiřování. Do této činnosti lze započít zejména pořádání různých kulturních a společenských akcí (ať již tradičních nebo nově vzniklých), spolupráci s OÚ a ostatními podolskými organizacemi na veškerém dění v obci nebo zvelebování jejího okolí.

V prvním roce se pod hlavičkou Kulturního spolku Podolák uskutečnily Chlapské hody a beseda u cimbálu, které se konaly již v letech minulých. Z nových akcí to byly především Babské hody. Z dlouhodobějších cílů jde zejména o znovuzrození podolského kroje vycházejícího z tradičních krojů v Podolí v minulosti používaných, kterých se však dochovala pouze hrstka a dále zavedení nové tradice pořádání Krojovaného plesu. Jeho 3. ročník svou účastí úspěch této myšlenky potvrzuje.

V současnosti se kulturní spolek Podolák podílí na všech tradičních folklorních akcích v obci a zároveň i na větší části ostatního kulturního dění.

#### ▪ **Centrum rodinných aktivit Bublinka**

Snahou Centra rodinných aktivit Bublinka je vytvořit zázemí a nabídnout aktivní program pro rodiče a děti z obce Podolí popř. z přilehlého okolí. V centru mají rodiče možnost navzájem se seznámit, navázat nové kontakty a vyměnit si zkušenosti s výchovou dětí. Centrum nabízí také aktivní trávení času společně s dítětem v rámci pohybových, výtvarných, hudebních a dramatických kroužků. Tyto kroužky jsou zaměřeny na rozvoj hrubé a jemné motoriky dítěte, na rozvoj hudebního sluchu a pohybového talentu a na seznámení dětí s kolektivem vrstevníků. Společné zážitky také upevňují vazbu mezi rodičem a dítětem.



Centrum spolupracuje s obcí na zajišťování prarodinných aktivit a smysluplného využití volného času pro děti a mládež. V Bublince se pravidelně konají kroužky angličtiny, němčiny, tanečků, výtvarných aktivit, míčových her, pro školní děti pak také vědecký kroužek, hip hop, florbal. Pro rodiny s malými dětmi je v pátek k dispozici herna, podle zájmu ze strany rodičů umožňuje provoz centra i hlídání hrací koutek pro děti od 18 měsíců. Centrum pořádá i jazykové a tvořivé kurzy pro dospělé.

#### ▪ **Podpora spolkové činnosti**

Obec podporuje spolky finančním zajištěním jejich chodu, poskytuje obecní prostory pro pořádání akcí, na zajištění akcí se podílí prostřednictvím výborů a komisí. Obec se spolky spolupracuje a podněcuje atmosféru pro vzájemnou spolupráci všech organizací. Kromě pravidelné finanční podpory na provoz spolků může každý ze spolků žádat obec o individuální dotace na svou činnost, pro pořádání společenských, kulturních či sportovních akcí nebo za účelem pokrytí mimořádných výdajů spolku<sup>14</sup>.

#### ▪ **Práce obce s mládeží a seniory**

Při obecním úřadě Podolí pracuje kulturní komise, která se společně se základní a mateřskou školou a ostatními místními společenskými organizacemi podílí na organizaci volnočasových aktivit v obci. Aktivity pro děti a rodiče realizuje CRA Bublinka. Část akcí se odehrává v Domě s chráněnými byty Podolí jako nabídka kulturního vyžití pro seniory.

V kulturní síni OÚ Podolí pravidelně probíhá vítání občánků. Jubilanty od 80. roku věku a manžele oslavující 50, 55, 60 i více let manželství navštěvují s gratulací a dárkem členky kulturní komise osobně.

#### ▪ **Významné akce v obci**

V obci se konají rozmanitá kulturní vystoupení např. při příležitosti tradiční vánoční večeře pro seniory, při vánočních koncertech, divadelních vystoupeních apod. Tradicí se stává svatomartinský průvod, rozsvěcení vánočního stromu a rozdávání betlémského světla. Při příležitosti výročí bitvy u Slavkova se vždy koná za přítomnosti uniformovaných vojáků vzpomínková akce za padlé s názvem Napoleonské ohně na Žuráni.

Společenské akce v obci se pravidelně pořádají v zimní sezóně, zpravidla na sokolovně, jsou to plesy; masopustní průvod obcí; pálení čarodějnic na hřišti; populární jsou pouťové zábavy a sama pouť 16. 5. na svátek sv. Jana Nepomuckého; krojované hody začínají první sobotou

<sup>14</sup> Zpravodaj obce Podolí, 1/2016, dostupné na [www.podoliubrna.cz](http://www.podoliubrna.cz)

v červnu Chlapskými hody, poslední sobotu v srpnu pokračují krojované Babské hody a folklorní sezónu obec zakončuje v září tradičními párovými hody.

#### ▪ **Způsoby informování občanů**

O všech akcích obce i spolků jsou občané informováni s dostatečným předstihem prostřednictvím obecního zpravodaje, rozhlasu i webových stránek obce. Dle dotazníkového šetření občané nejvíce využívají jako základní zdroj informací ohledně dění v obci zpravodaj spolu s webovými stránkami. Zpravodaj pak současně hodnotí jako nejkvalitnější pramen informací. Rovněž ostatní uvedené zdroje jsou hodnoceny poměrně kladně<sup>15</sup>.

### **3. Hospodářství**

#### **Ekonomická situace**

#### ▪ **Charakter hospodářství v obci**

V obci jsou rozvinuté podnikatelské struktury, činnost ve velkoobchodu a maloobchodu převažuje. Do podnikatelského prostředí se promítá i významné zastoupení zemědělské půdy na katastru obce, počet zemědělských subjektů však není vysoký, především z důvodu velkokapacitního způsobu hospodaření a významného využití mechanizace v hospodaření na velkých lánech. Struktura podnikání odráží také blízkost krajského města a snadnou dostupnost obce prostřednictvím dálnice D1. Podolí je logisticky výhodnou lokalitou, obec podle dotazníku JMK z roku 2013 považuje podporu podnikání za jednu z klíčových rozvojových priorit a při územním plánování počítá s využitím lokalit navazujících na katastr Brna-Slatiny především pro podnikatelskou a výrobní činnost<sup>16</sup>.

#### ▪ **Charakteristika klíčových subjektů**

Klíčové subjekty pro obec sídlí především v průmyslové zóně, kde jsou lokalizovány firmy jako Movianto s.r.o., ViaPharma s.r.o., OMNIPLAST s.r.o., AMAR krby Morava s.r.o. či Eurom s.r.o. V obci je pak společnost Agropod a sídlo zde má i společnost Renocar, byť provozovnu má v Brně-Slatině, jinak jsou v obci spíše malí živnostníci. V odloučené osadě Pindulka pak je odloučené pracoviště Správy a údržby silnic.

---

<sup>15</sup> Dotazníkové šetření,

<sup>16</sup> Komplexní dotazníkové šetření v obcích JMK k 31. 12. 2012, Jihomoravský kraj, 2013, dostupné na [www.kr-jihomoravsky.cz](http://www.kr-jihomoravsky.cz)

#### ▪ **Struktura podnikání v obci**

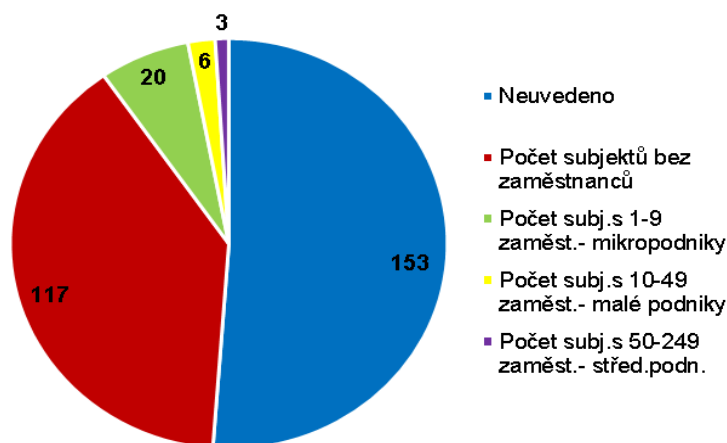
V obci působí 209 podnikatelů – fyzických osob, 37 obchodních společností a 2 družstevní organizace. Podle velikosti lze tyto subjekty rozdělit na 3 střední podniky (zaměstnávající 50-249 zaměstnanců), 7 malých podniků (zaměstnávající 10-49 zaměstnanců), 20 mikropodniků (zaměstnávající do 9 zaměstnanců) a subjekty bez zaměstnanců<sup>17</sup>.

Z grafu odvětvové struktury podnikání je zřejmé, že převažuje činnost ve velkoobchodu a maloobchodu a opravách a údržbě motorových vozidel, následovaná průmyslem, profesními, vědeckými a technickými činnostmi a stavebnictvím. Na poptávce po profesních, vědeckých a technických činnostech je patrný značný vliv blízkosti krajského města Brna, ve vzdálenějších obcích není tato kategorie činnosti tak výrazně zastoupena.

**Tab. 4: Hospodářská činnost za rok 2014**

Zemědělství, lesnictví, rybářství	15
Zpracovatelský průmysl	37
Stavebnictví	34
Velkoobchod a maloobchod; opravy a údržba motorových vozidel	68
Doprava a skladování	9
Ubytování, stravování a pohostinství	11
Činnosti v oblasti nemovitostí	7
Profesní, vědecké a technické činnosti	38
Kulturní, zábavní a rekreační činnosti	11
Ostatní činnosti	22
Nezařazeno	22

Zdroj: <http://www.risy.cz/cs/>



**Obr. 6: Rozdělení podniků dle počtu zaměstnanců**

Zdroj: Český statistický úřad, stav k 31. 12. 2013, dostupné na [www.czso.cz](http://www.czso.cz)

<sup>17</sup> Obec Podolí, dostupné na [risy.cz](http://risy.cz)

### ▪ **Podpora podnikání**

V současné době nemá sama obec Podolí žádné výraznější podnikatelské plochy, které by mohla pronajímat. V obci se nachází několik podnikatelských subjektů – stolařství, výroba nábytku, autodoprava. Prostor bývalého mechanizačního střediska ZD v exponované části obce je určen k přestavbě. Severovýchodně od obce se nachází areál ZD Agropod, v objektech ZD byla živočišná výroba před několika léty zrušena, dnes slouží především k rostlinné výrobě a pro strojový park spojený s ní, druhotně pak k pronájmu a též jako stolárna, do areálu byl v roce 2014 přemístěn též sběrný dvůr odpadů, který se sem přesunul z exponované části obce.

Obec zveřejňuje informace o podnikatelských subjektech na svých webových stránkách, umožňuje též inzerci v obecním zpravodaji. Obec vnímá silný podnikatelský potenciál katastrálního území navazujícího na Brno a poskytujícího dobrou logistickou dostupnost. Podnikatelská a výrobní zóna, jejíž výstavba začala v devadesátých letech minulého století, je umístěna na západ katastru, kde je zároveň dobře dostupná a oddělená od bytové zástavby<sup>18</sup>.

Obec spolupracuje s místními podnikateli, podnikatelské subjekty podporují sportovní a kulturní aktivity ve formě sponzorských darů či finančních příspěvků. Největším mecenášem podolského sportu je firma Renocar. Obec dále spolupracuje s Agropodem, ten podporuje aktivity obce v oblasti výsadby a údržby zeleně a úpravy polních cest. Dále pak obec spolupracuje ještě s mokerskou cementárnou. Obec v případě potřeby provedení určité zakázky nejprve oslovuje podnikatelské subjekty v obci.

Plochy určené územním plánem k podnikání obec má, ale jsou vázány výstavbou obchodního centra v průmyslové zóně, zbytek těchto ploch je v majetku soukromých subjektů.

### ▪ **Zemědělská výroba**

Ornou půdu v katastru obce obhospodařuje společnost Agropod, a.s. se sídlem v Podolí. Družstvo hospodaří i na sousedních katastrech, obdělává půdu o celkové výměře 824 ha a zaměstnává cca 50 zaměstnanců.

Převažuje rostlinná výroba se zaměřením na obiloviny a píce – pšenici, ječmen, kukuřici a slunečnici. Agropod a.s. udává dobré výnosy jednotlivých plodin, kvalita půdy je však ohrožena vodní erozí, riziko je nadále prohlubováno nedostatkem trvalých travních porostů.

---

<sup>18</sup> Platný územní plán obce Podolí, 2006, dostupné na [www.podoliubrna.cz](http://www.podoliubrna.cz)

Jedním z prostředků jak erozi předcházet nebo alespoň snížit rizika je šetrný způsob osevu<sup>19</sup>.

V dotazníkovém šetření se jedna otázka týkala areálu Agropodu, obec zajímalo, zda by občané souhlasili s vymístěním Agropodu ze stávajících prostor zevnitř obce a též se mohli vyjadřovat k dalšímu využití těchto prostor. Více jak polovina by s tímto souhlasila a odpovídající by nejvíce uvítali využití prostor na volnočasové aktivity nebo pro občanskou vybavenost<sup>20</sup>.

#### ▪ **Pozemkové úpravy**

Komplexní pozemková úprava nebyla v obci provedena, obec tento stav vnímá jako překážku budoucího rozvoje<sup>21</sup>. Předpokládané datum zahájení KPÚ je stanoveno na rok 2020<sup>22</sup>.

#### ▪ **Komerční služby**

Podle dotazníku Jihomoravského kraje z roku 2013 a údajů na webových stránkách obce z roku 2015 v obci působí pohřebnictví, stavebnictví, švadlena, natěračství, stolařství, zámečnictví, 2 obchody s potravinami, pošta, masáže, květinářství, 4 kadeřnictví/kosmetiky, restaurace a pohostinství. Nabídku služeb hodnotí obec jako nedostatečnou, usiluje o rozvoj služeb<sup>23</sup>. V roce 2015 byla v obci otevřena kavárna. S dobudováním obchodního centra, jehož výstavba se připravuje, obec očekává prudký nárůst dostupných služeb i počtu volných pracovních míst.

---

<sup>19</sup> Jež, J., Vývoj využití zemědělského půdního fondu v katastrálních územích Podolí u Brna a Bedřichovice, Mendelova univerzita, 2014, dostupné na [is.mendelu.cz](http://is.mendelu.cz)

<sup>20</sup> Dotazníkové šetření, 2015

<sup>21</sup> Komplexní dotazníkové šetření v obcích JMK k 31. 12. 2012, Jihomoravský kraj, 2013, dostupné na [www.kr-jihomoravsky.cz](http://www.kr-jihomoravsky.cz)

<sup>22</sup> Pozemkové úpravy, 2016, dostupné na [eagri.cz](http://eagri.cz)

<sup>23</sup> Komplexní dotazníkové šetření v obcích JMK k 31. 12. 2012, Jihomoravský kraj, 2013, dostupné na [www.kr-jihomoravsky.cz](http://www.kr-jihomoravsky.cz); doplněno Služby a firmy, dostupné na [www.podoliubrna.cz](http://www.podoliubrna.cz)

**Tab. 5: Nabídka služeb v obci Podolí v roce 2015**

OBEC	Stolařství, truhlářství	Instalatér, topenář	Malíř, natěrač	Stavební řemesla	Zámečnictví, kovářství	Krejčí, švadlena	Kadeřnictví, kosmetika	Opravy motor. vozidel	Masáže	Potraviny / smíšené zboží	Obchodní středisko	Pošta	Restaurace	Pohostinství (bez stravování)
<b>Podolí</b>	2	1	1	2	-	-	1	-	1	2	-	1	1	1

Zdroj: Komplexní dotazníkové šetření v obcích JMK k 31. 12. 2012, Jihomoravský kraj, 2013, doplnění 2015; \*údaje nejsou dostupné – města nad 5 tis. obyv., kde se již předpokládá výskyt všech služeb (a je obtížné je spočítat) v dotazníku nevyplňovala.

### ▪ Chybějící služby

Za službami dojíždějí obyvatelé Podolí do Šlapanic či Brna, chybí zde půjčovna (nespecifikováno) a čalounictví. V dotazníkovém šetření pro účely tohoto PRO vyjádřili respondenti svou nespokojenost s dostupností služeb v obci, občané nejvíce postrádají restauraci s nabídkou jídla během dne, pekárnu, opravnu obuvi a lékárnu, další služby jsou na zvážení, zda by se v obci uživily<sup>24</sup>. Některé služby však v obci již existují (masáže, kosmetika, dva obchody s potravinami a nekuřácká restaurace), z čehož lze vyvozovat nedostatečnou informovanost obyvatel o existujících službách v obci.


**Obr. 7: Chybějící komerční služby v obci Podolí**

Zdroj: Dotazníkové šetření, 2015

<sup>24</sup> Dotazníkové šetření, 2015

### ▪ **Turistické cíle**

Katastr obce Podolí se rozprostírá z poloviny rozlohy jejího obytného území na území památkové zóny Bojiště Bitvy u Slavkova, na bitvu tří císařů odkazuje i akce zapalování napoleonských ohňů na Žuráni. V katastru Podolí se nachází přírodní památka soustavy Natura 2000 Horka a významné krajinné prvky Pod Žuráněm a Remízek. Na katastrálním území obce leží též památník Žuráň.

Dále se v obci nacházejí i významné kulturní památky. Mezi nemovité kulturní památky evidované v Ústředním seznamu kulturních památek ČR patří:

- 17555/7-886 - socha sv. Floriána, p.č.2 – u kostela,
- 30980/7-887 - socha Jana Nepomuckého, p.č.2 – u kostela,
- 14911/7-888 - socha sv. Jana Nepomuckého, p.č.670 – před OÚ,
- 17815/7-889 - pomník bitvy u Slavkova, p.č.904 – návrší Žuráň,
- 68444/7-7034 – mohyla, část stojící a archeologické stopy, návrší Žuráň,
- 31827/7-7100 - pamětní kámen – p.č. 683, Zámecká ul. čp. 360,
- 12080/7-8461 - kostel sv. Jana Nepomuckého, p.č.1 –náves,
- 13362/7-8462 - socha Panny Marie Sedmibolestné – p.č. 941, před hřbitovem<sup>25</sup>.

Mimo to se v obci nachází též pomník obětem I. sv. války a socha nejsvětější trojice, jež se nalézají u kostela. Na hřbitově se pak nachází hřbitovní kaple. Obec plánuje provést opravu hřbitovní zdi, kaple a vstupu. Na katastru obce se nachází dva smírčí kameny, jejichž původ nebyl dodnes objasněn. Jeden z nich je, jak již bylo výše zmíněno, zapsán v Ústředním seznamu kulturních památek ČR. Jen pro zajímavost je možné citovat z publikace Františka Příkryla: Cyril a Metod v památkách starožitných na Moravě a ve Slezsku, vydané v roce 1905, ve které se píše: "...jiné dva kameny stojí v Podolí, jeden u zámecké zahrady s vykřesaným křížem, druhý v poli, taktéž křížem zdobený. O těchto se dle sdělení nadučitele Fr. Charváta vypravuje, že stojí u hromadných hrobů vojáků z války napoleonské.

*V blízkosti Podolí u zámecké zahrady stojí v rohu křížový kámen 1,11 m vysoký, 93 cm široký a 19 cm tlustý, o němž pan nadučitel Charvát sdělil, že před časy stával několik metrů dále v poli u hrobů vojáků z roku 1805. Jednou odvezli jej do dědiny k obecní studni. Tu prý bylo každé noci slyšet kvílení a pláč. Hlásný žádal, aby sousedé odvezli kámen na původní místo, jinak se služby vzdá. Bylo mu vyhověno a postaven 4 m od místa, aby nezavazel.*

*Druhý stojí při Horákovské cestě asi uprostřed, je 1,5 m vysoký, 95 cm široký a 22 cm tlustý. Je při něm vykopán společný hrob vojákům z roku 1805 a nalézají se tu kosti lidské. Jednou v den sv. Háty, která se v Podolí světí, oral na tomto místě hospodář. Neznámý muž jej*

<sup>25</sup> Ústřední seznam nemovitých kulturních památek ČR, dostupné na <http://monumnet.npu.cz/monumnet.php>

*zastavil řka: "Nevíte, že je den sv. Háty?". On na to: "Háta sem, Háta tam!". V tom se na tomto místě i s koňma propadl".*

Obětem první a druhé světové války byly v obci postaveny dva pomníky. Pomník, postavený v roce 1921, na památku spoluobčanům, kteří padli na bojištích první světové války, navrhl podolský rodák, akademický sochař Rudolf Březa. Pomník stojí před apsidou kostela sv. Jana Nepomuckého a tvoří s podélnou osou kostela kompoziční celek. Rudolf Březa, sám účastník bojů na italské frontě, poznal utrpení vojáků i prostých obyvatel vtažených do válečného konfliktu. V tomto duchu pojal ideově i výtvarně myšlenku díla. Postava ženy s pokrytou hlavou, personifikující ženu-matku, ale přeneseně i "vlast" se sklání nad hroby padlých na bojištích Evropy. Symbolika skupiny křížů u nohou postavy, zejména pak zobrazení pravoslavných křížů a nápisy Rusko, Srbsko, Francie, Itálie demonstrovají vedle základního významu lidské oběti i myšlenku národní a slovanskou. Jména 43 padlých a nezvěstných vojáků jsou vytesána na celé zadní ploše pomníku.

Obětem druhé světové války postavila obec v roce 1965 pomník na místě bývalé hasičské zbrojnice. Stojí na náměstí uprostřed obce a tvoří ho betonový obelisk tyčící se z trávníku, který je po stranách ohraničen kamennou zdí, v zadní části vyvýšenou. Čelo tohoto prostoru je otevřené do náměstí. Na vyvýšeném kamenném soklu v zadní části jsou umístěny dvě desky z černé žuly, na kterých jsou vytesána jména 23 sovětských vojáků, kteří padli při osvobození obce a jména 9 podolských občanů, kteří byli popraveni, nebo v důsledku válečných událostí ztratili život<sup>26</sup>.

Obec je potenciálně turisticky atraktivní pro živou napoleonskou tradici, blízkost CHKO Moravský kras a údolí Říčky. Její potenciál zároveň zvyšuje dobrá dojízdnost z krajského města Brna. Podolí též může být atraktivní jako rekreační centrum.

#### ▪ **Turistická vybavenost obce**

V obci zatím nejsou kapacity pro turistické ubytování, funguje zde jen jedna restaurace a jedno pohostinství. Obcí vedou dvě cyklotrasy a jedna pěší turistická trasa, obec do budoucna usiluje především o zvýšení prostupnosti krajiny<sup>27</sup>. Nedostatečné kapacity turistického ubytování bude částečně ve výhledu možno řešit využitím Ekodому, jež je ve vlastnictví soukromého majitele v lokalitě Uličky. To by mohlo sloužit jako ubytovací zařízení pro obchodní cestující a zaměstnance brněnské aglomerace, i pro návštěvníky obce a sportovce využívající sportoviště v obci. Tento plán byl přednesen zastupitelstvu v roce 2013

<sup>26</sup> Historie obce, dostupné na [www.podoliubrna.cz](http://www.podoliubrna.cz)

<sup>27</sup> Návrh územního plánu obce Podolí, 2013, dostupné na [www.slapanice.cz](http://www.slapanice.cz)



stávající majitelkou Ekodomu. Ekodům je v procesu přestavby na malé ubytovací zařízení s předpokládaným termínem uvedení do provozu do tří let<sup>28</sup>.

### Trh práce

#### ▪ **Obyvatelé v aktivním věku**

V Podolí žilo k poslednímu Sčítání lidu, domů a bytů 850 obyvatel v produktivním věku, což činilo 66,7 % obyvatelstva (k 31. 12. 2014 911 osob v produktivním věku – 65,4 % obyvatelstva)<sup>29</sup>.

#### ▪ **Ekonomicky aktivní obyvatelstvo**

V roce 2011 žilo v obci podle údajů SLDB 618 ekonomicky aktivních obyvatel. Z toho 571 osob bylo zaměstnaných nebo samostatně výdělečně činných, 47 bylo nezaměstnaných. V obci žilo 21 pracujících důchodců a 10 žen na mateřské dovolené. Ekonomicky aktivní obyvatelstvo obce tvořilo tedy cca 48,5 %, z nichž zaměstnaných bylo 92 % obyvatel. Dle jednotlivých sektorů bylo zaměstnáno v zemědělství 1,4 %, 30,6 % ve stavebnictví a průmyslu, 59,8 % ve službách a 8,2 % nebylo zjištěno<sup>30</sup>.

#### ▪ **Míra nezaměstnanosti**

Ministerstvo práce a sociálních věcí ČR udává míru nezaměstnanosti (podíl nezaměstnaných osob) v obci za leden 2016 ve výši 3,1 %, tedy o 2,3 % nižší než je průměr pro okres Brno-venkov za stejné období, který činil 5,4 %. Aktuálně (1/2016) je v obci 28 dosažitelných uchazečů o zaměstnání na tři volná pracovní místa<sup>31</sup>. V obci bylo k poslednímu prosinci 2014 zjištěno 21 dlouhodobě nezaměstnaných občanů (tzn. déle než 12 měsíců)<sup>32</sup>. Celkově je trend zaměstnanosti v obci příznivý, dokonce vykazuje průběžně nižší hodnoty, než jaké jsou průměrné hodnoty okresu Brno-venkov, Jihomoravského kraje i celé ČR. V obci se v roce 2009 začaly projevovat dopady ekonomické recese, jež měly velký vliv na míru nezaměstnanosti. Způsobily velký výkyv hodnot, kdy míra nezaměstnanosti k prosinci 2009 v obci narostla na 9,6 %. V současné době je podíl nezaměstnaných osob nižší, než jaký vykazovala obec před nástupem ekonomické recese. Údaje z let 2012-2013

<sup>28</sup> Zeptejte se, dostupné na [www.podoliubrna.cz](http://www.podoliubrna.cz)

<sup>29</sup> SLDB 2011, ČSÚ, 2015, dostupné na [www.czso.cz](http://www.czso.cz)

<sup>30</sup> SLDB 2011, ČSÚ, 2015, dostupné na [www.czso.cz](http://www.czso.cz)

<sup>31</sup> Portál zaměstnanosti MPSV, dostupné z <http://portal.mpsv.cz/sz>

<sup>32</sup> Veřejná databáze, ČSÚ, 2015, dostupné na [www.czso.cz](http://www.czso.cz)

bohužel nejsou dostupné z důvodu výpadku databáze MPSV. MPSV ČR přešlo od ledna 2013 na nový ukazatel, tzv. podíl nezaměstnaných osob, který nahradil míru registrované nezaměstnanosti. Podíl nezaměstnaných osob vyjadřuje podíl dosažitelných uchazečů o zaměstnání ve věku 15-64 let ze všech obyvatel ve stejném věku<sup>33</sup>.

**Tab. 6: Míra nezaměstnanosti v obci v letech 2007-2015**

Obec	12/2007	12/2008	12/2009	12/2010	12/2011	12/2014	12/2015
<b>Podolí u Brna</b>	<b>4,8</b>	<b>4,8</b>	<b>9,6</b>	<b>9,8</b>	<b>7,6</b>	<b>5,1</b>	<b>2,7</b>

Zdroj: Portál zaměstnanosti MPSV, dostupné z <http://portal.mpsv.cz/sz>

#### ▪ **Vyjížd'ka za prací**

Z obce vyjíždí denně za prací více jak polovina zaměstnaných osob, největší centrum zaměstnanosti je krajské město Brno, jak je patrné i z počtu vyjíždějících do jiného okresu v rámci kraje (249 vyjíždějících). Počet vyjíždějících pracujících i žáků je však srovnatelný s jinými obcemi stejné velikosti v okolí Brna<sup>34</sup>.

#### ▪ **Podpora zaměstnanosti**

Obec Podolí využívá institutu veřejně prospěšných prací pro podporu zaměstnanosti v obci již po několik let. Z úřadu práce získala obec v roce 2015 dotace v rámci programu rozvoje zaměstnanosti:

- Na úhradu mzdových nákladů pro 3 pracovní místa veřejně prospěšných prací pro pracovní pozice uklízeč veřejných prostranství ve výši 14 tis. Kč měsíčně na každé pracovní místo po dobu 12 měsíců.
- Na úhradu mzdových nákladů pro účelově zřízené pracovní místo pracovníka veřejné zeleně ve výši 15 tis. Kč měsíčně po dobu 9 měsíců.

Z údajů MPSV o nezaměstnanosti v obci v roce 2015 (viz výše) je zřejmé, že intenzivní využití programu veřejně prospěšných prací mělo na míru nezaměstnanosti v obci jednoznačně kladný dopad<sup>35</sup>.

<sup>33</sup> Portál zaměstnanosti MPSV, dostupné z <http://portal.mpsv.cz/sz>

<sup>34</sup> SLDB 2011, ČSÚ, 2015, dostupné na [www.czso.cz](http://www.czso.cz)

<sup>35</sup> Zpravodaj obce Podolí, dostupné na [www.podoliubrna.cz](http://www.podoliubrna.cz)

## 4. Infrastruktura

### Technická infrastruktura

#### ▪ **Voda**

Obec je zásobována pitnou vodou ze skupinového vodovodu Šlapanice napojeného na vodovodní síť města Brna. Stávající zdroje, akumulární objem vodojemu a dimenze přívodního potrubí vyhovují pro stávající i výhledové zásobování obce. Rozvodná síť je vyhovující pro stávající stav, pro realizaci výstavby v nejvyšších lokalitách bude nutné provést posouzení kapacitních možností stávající ATS1, posouzení vodovodní sítě a návrh dimenzování nových řadů a umístění nové ATS2.

Pitný vodovod je kolaudován jako vodovod požární. Veřejný vodovod v tlakovém pásmu I je vyhovující, v pásmu II může mít pouze doplňkovou funkci jako nenormovaný "další zdroj vody". Pro výše položenou zástavbu se vodu pro požární účely navrhuje realizovat z řeky Říčka, protékající obcí vybudováním čerpacího stanoviště. Zdrojem vody bude rovněž vodovodní síť města Brna, konkrétně vodojem Líšeň I. s max. hl. 364 m n. m. Územní plán obce respektuje koridor pro hlavní vodovodní řad nadmístního významu dle PRVK JM kraje, kde je navrženo oboustranné připojení SV Pozořice a SV Šlapanice přivaděčem v trase obec Podolí – nový vodojem Mokrý. Tato koncepce je v současnosti přehodnocována na využití vod z prameniště vodního zdroje Mokrý-Říčky a propojení obou soustav přes rozvodnou síť Jiříkovice a ostatní obce.

Vodovodní síť v obci je v dobrém stavu, správcem vodovodní sítě je Svazek Šlapanicko, majitelem vodovodní sítě je obec<sup>36</sup>.

#### ▪ **Kanalizace**

Pro odvedení a likvidaci odpadních vod z rozvojových ploch je pro obec Podolí navržen oddílný kanalizační systém.

Kanalizace dešťová - odvádění dešťových vod z nově zastavovaného území bude řešeno tak, aby nedošlo ke změně odtokových poměrů a byl zachován stávající odtokový koeficient. Při likvidaci dešťových vod budou využity všechny možnosti pro vsakování, akumulaci a zdržení vody v krajině.

Kanalizace splašková - v obci je vybudována splašková kanalizace, která byla zkolaudována v roce 2008. Na kanalizaci je připojeno 420 bytů, tedy 91 % z celkového počtu bytů v obci. Nové splaškové stoky budou navrženy a realizovány v rozvojových lokalitách, v místní zástavbě je kanalizace vybudována ve 100 % ulic. Splašková kanalizace je napojena na

<sup>36</sup> Návrh územního plánu Podolí, 2013, dostupné na [www.slapanice.cz](http://www.slapanice.cz)

stávající splaškové kanalizační sběrače napojené na stokovou síť města Brna do kmenového sběrače FII, která je ukončena městskou čistírnou odpadních vod ČOV Modřice. Odvedení splaškových vod je provedeno jako kombinace gravitační a tlakové kanalizace (kanalizačního výtlaku) s napojením na splaškovou kanalizační síť města Brna. Odvodnění plánované zástavby kanalizací dešťovou i splaškovou se bude provádět v rámci výstavby budovaných lokalit na základě studie a projektů s napojením na stávající větve kanalizace. Výstavba v lokalitách je podmíněna řádným odkanalizováním oddílnou kanalizací<sup>37</sup>.

#### ▪ **Plyn**

V jižní části pod stávající zástavbou je proveden vysokotlaký VTL plynovod DN500 PN25. V části pod hřbitovem je provedena katodická ochrana VTL plynovodu. Pro zásobování obce zemním plynem je provedena u příjezdové komunikace Bedřichovice – Podolí VTL přípojka a VTL regulační stanice, v obci je v současné době zásobováno zemním plynem asi 90 % nemovitostí. Přetlakování plynovodů z NTL na STL proběhlo v roce 2014 za účelem umožnění další výstavby. Před rokem 2014 byla kapacita plynovodu omezením pro rozvoj obce<sup>38</sup>. Zásobování plánovaných lokalit určených k zástavbě se bude provádět dle druhu zástavby a požadavků investorů na dodávku plynu s napojením na stávající plynovodní STL rozvody v obci. Stávající i navržená plynovodní síť vyhoví včetně regulační stanice pro stávající i plánovanou zástavbu, případně pro posílení odběrů v obci<sup>39</sup>.

#### ▪ **Elektřina**

Obec Podolí je napájena z kmenového vedení VN 22kV č. 320, které vychází z rozvodny 110/22 kV Sokolnice. Vedení je provedeno většinou na betonových podpěrných bodech a je místy v dobrém stavu, místy ve špatném, před rekonstrukcí formou kabelového vedení v zemi. Síť je průběžně rekonstruována a mechanicky a elektricky vyhovuje. V roce 2015 proběhla rekonstrukce sítě uložení do země v ulici Naproti Sokolovny, na rok 2016 je plánována rekonstrukce v ulici Za Zámekem a v roce 2017 v ulici Výhon. Vedení je v majetku E.ON Distribuce a.s, České Budějovice. Ochranné pásmo venkovního vedení VN je vymezeno svislými rovinami vedenými po obou stranách vedení ve vzdálenosti 10 metrů od krajních vodičů vedení, tj. celková šířka ochranného pásma je cca 23 m. V současné době je elektrické energie v distribuční síti využíváno především pro svícení, vaření a pohon elektrických spotřebičů.

<sup>37</sup> Návrh územního plánu Podolí, 2013, dostupné na [www.slapanice.cz](http://www.slapanice.cz)

<sup>38</sup> Zpravodaj obce Podolí 3/2014, dostupné na [www.podoliubrna.cz](http://www.podoliubrna.cz)

<sup>39</sup> Návrh územního plánu Podolí, 2013, dostupné na [www.slapanice.cz](http://www.slapanice.cz)

Zásobování obce zajišťuje celkem 9 trafostanic, z nichž 7 trafostanic je distribučních a pouze trafostanice T9 „ZD“ a T10 „Benzinka“ jsou průmyslové. Trafostanice i přípojky VN jsou v dobrém stavu. Trafostanice Tr3 Mlýn je před rekonstrukcí. Distribuční trafostanice jsou ve správě E.ON Distribuce a.s., České Budějovice.

Distribuční rozvod NN je proveden venkovním vedením na betonových podpěrných bodech. Domovní přípojky jsou provedeny částečně volným vedením a hlavně závěsnými kabely na konzoly a střešníky. Je zpracována projektová příprava na kabelizaci severojižní větve Líšeňská (pomístní název - ul. Výhon), úprava II a ulice Za Zámkem. Síť NN je pro zajištění základního stupně napájení elektrickou energií plně vyhovující. Síť není dimenzována na elektrické vytápění. Dle vyjádření technika EON je síť NN v současné době vytížena a v případě nové výstavby je nutno řešit i zajištění zdrojů elektrické energie<sup>40</sup>.

#### ▪ **Veřejné osvětlení**

Stávající veřejné osvětlení obce všude sleduje trasy hlavních ulic. V současné době odpovídá charakteru obce Podolí. S rozvojem obce bude řešeno veřejné osvětlení i ve všech rozvojových plochách. Výhledově bude řešena s kabelizací NN i kabelizace veřejného osvětlení a výměna původních sodíkových lamp za úsporné LED diodové<sup>41</sup>.

#### ▪ **Telekomunikace a radiokomunikace**

V obci je kabelová televize, internetové připojení přes wi-fi i pokrytí všech mobilních operátorů. Katastrem obce vedou dálkové i místní optické kabely. Díky dobré dostupnosti Brna je v obci značný výběr poskytovatelů internetového připojení.

#### ▪ **Nakládání s odpady**

Odpady v obci jsou řešeny v jednotlivých domácnostech popelnicemi, jejich odvoz je zajišťován odbornou firmou. V roce 2014 odhlasovalo zastupitelstvo obce zrušení poplatku za komunální odpad, který tak není od občanů vybírán počínaje rokem 2015. Důvodem je občanům kompenzovat zvýšení koeficientu daně z nemovitostí z hodnoty 1 na hodnotu 3 od roku 2012.

Povolené skládky odpadu na katastru nejsou. V obci jsou rozmístěny kontejnery na tříděný odpad. Odvoz nebezpečného odpadu je zajištěn 2x ročně. Sběrné středisko odpadů se nachází v areálu AGROPODu, provozovatelem sběrného dvora je společnost Respono,

<sup>40</sup> Návrh územního plánu Podolí, 2013, dostupné na [www.slapanice.cz](http://www.slapanice.cz)

<sup>41</sup> Návrh územního plánu Podolí, 2013, dostupné na [www.slapanice.cz](http://www.slapanice.cz)

sběrný dvůr je otevřen dvakrát týdně, v období leden-březen jen jednou týdně, vždy na dvě hodiny. Kromě běžných možností třídění odpadů si mohou obyvatelé Podolí ve sběrném dvoře zapůjčit štěpkovač či mobilní drtič větví. Sběr papíru je organizován základní školou<sup>42</sup> a jejími žáky, kteří tak získávají finanční prostředky pro své školní aktivity.

V obci v roce 2012 byl zahájen sběr bioodpadu do velkoobjemového kontejneru ve sběrném dvoře a 2014 se začal třídít bioodpad do kontejnerů ve sběrných hnízdech. Občanům (domácnostem) byly též poskytnuty svozovou společností prostřednictvím obecního úřadu zdarma biopopelnice. Svoz bioodpadu je organizován ve dvou týdenním intervalu, stejně tak svoz komunálního odpadu. Obyvatelé jsou s možnostmi třídění převážně spokojeni, uvítali by častější svoz bioodpadu<sup>43</sup>.

Z dotazníkového šetření vyplynul zájem občanů o třídění odpadů, nejvíce se pak v obci vytřídí plasty, sklo, papír a bioodpad zahravní. Mezi nejméně tříděné složky pak patří hliník, baterie a kuchyňský bioodpad. Občané by v obci uvítali více rozmístěných odpadkových košů a kontejnerů (zejm. na tříděné složky odpadu).

Co se týče otevírací doby sběrného místa, většina respondentů ji hodnotí jako vyhovující, ale objevily se i připomínky na její rozšíření na další dny v týdnu nebo v sobotu odpoledne. Na druhou stranu vyjadřovali dotazovaní nespokojenost s umístěním sběrného dvora<sup>44</sup>.

## **Dopravní infrastruktura**

### **▪ Napojení na silniční síť**

Katastrálním územím obce prochází silnice a dálnice:

- D1 Praha – Brno – Ostrava,
- II/430 Brno – Holubice – Rousínov – Vyškov,
- III/37370 Bedřichovice – Podolí,
- III/3833 Velatice – Hostějnice.

Jižně obce je vedena dálnice D1 a silnice II/430. D1 přímo do dopravní obsluhy obce nezasahuje. Silnice III/37370, která prochází průjezdním úsekem obce a přímo tvoří její historickou dopravní obsluhu, je připojena na silnici II/430. Nájezdy na všechny uvedené komunikace se nachází přímo v katastru obce<sup>45</sup>.

<sup>42</sup> Návrh územního plánu Podolí, 2013, dostupné na [www.slapanice.cz](http://www.slapanice.cz)

<sup>43</sup> Zpravodaj obce Podolí 2/2014, dostupné na [www.podoliubrna.cz](http://www.podoliubrna.cz)

<sup>44</sup> Dotazníkové šetření, 2015

<sup>45</sup> Návrh územního plánu obce Podolí, dostupné na [www.slapanice.cz](http://www.slapanice.cz)

### ▪ **Probíhající a plánované projekty infrastruktury**

Nejvýznamnější výstavbou dopravní infrastruktury v obci v posledních letech je stavba kruhového objezdu na křižovatce silnic II/430 a III/37370 financovaná většinou SÚS JMK s využitím dotace z ROP JV. Objekty jako jsou chodníky, veřejné osvětlení a zastávkové přístřešky, byly financovány obcí Podolí a městem Šlapanice. Na počátku roku 2016 byly dokončeny zastávkové přístřešky, v únoru pak chodníky a veřejné osvětlení. Dne 21. prosince 2015 byl zahájen plný provoz bez omezení v rámci předčasného užívání stavby. Autobusové zastávky jsou v provozu. K celkovému dokončení stavby jsou ještě nutné terénní úpravy, úprava dna Řičky pod mostem, zadržení svahů mostu či dokončení opěrné gabionové zdi. Stavba má být ukončena k 22. 5. 2016, následně předána a zkolaudována.

Další aktuální prioritou obce je zpracování projektové dokumentace řešení průtahu obcí – v rámci příprav byla provedena revize dešťové kanalizace, která bude jedním z podkladů pro zpracování projektové dokumentace. Záměrem obce je zpracovat projekt dopravního řešení silničního průtahu obcí včetně chodníků, parkovacích stání, veřejného osvětlení a uložení ostatních inženýrských sítí do země tak, aby byla v souladu s realizací v ulici Výhon, kde má v roce 2017 probíhat rekonstrukce elektrického vedení jeho uložení do země. Realizací chce obec dosáhnout odstranění katastrofálního stavu krajské komunikace, zřízení parkovacích stání a chybějících chodníků a zvýšení estetického vzhledu ulice. Hlavním důsledkem však bude výrazné posílení bezpečného provozu i chůze<sup>46</sup>. V návaznosti na řešení průtahu by též mělo dojít k provedení úpravy návsi na základě urbanisticko-architektonické studie.

Ostatní místní komunikace jsou v relativně dobrém stavu, krajská komunikace je v nejhorším stavu v lokalitě Výhon. S opravou silnice se dále počítá na komunikaci do Líšně. Obec též usiluje o omezení provozu na účelové komunikaci kolem bývalého JZD, občané si zde zkracují cestu na Velatice a Mokrou-Horákov. Silnice nevyhovuje obousměrnému provozu, proto je záměrem průjezd omezit tak, aby se zde eliminovalo nebezpečí kolize.

Údržbu na místních komunikacích si provádí obec sama, popř. dodavatelsky na objednávku, na krajské komunikaci údržbu provádí Správa a údržba silnic. Problémem technických služeb obce je jejich nedostatečná vybavenost technikou, kvůli které nemohou provádět dostatečnou údržbu. Obec má sice malý traktor, je však zastaralý a bez techniky potřebné k údržbě, čištění, zametání a shrnování sněhu. Obec uvažuje o vytvoření plánu údržby obce, kde by byly stanoveny termíny sečení či konkrétní potřeby na údržbu jak prostranství, tak i zeleně v obci.

<sup>46</sup> Zpravodaj obce Podolí 1/2016, dostupné na [www.podoliubrna.cz](http://www.podoliubrna.cz)

#### ▪ **Napojení na železniční síť**

V katastru obce neleží koleje železniční dopravy, v obci tedy není železniční doprava dostupná. Nejbližší železniční stanice se nachází ve 3 km vzdálených Šlapanicích<sup>47</sup>.

#### ▪ **Letecká doprava**

V městské části Brno-Tuřany je situováno Mezinárodní letiště Brno-Tuřany, které slouží i pro aero taxi, leteckou školu, Aeroklub a záchranou leteckou službu. Do katastrálního území Podolí zasahuje ochranné pásmo s výškovým omezením<sup>48</sup>.

#### ▪ **Dopravní zátěž**

Vzhledem k velmi nízkým intenzitám dopravy nebylo v řešeném území na silnicích III. třídy provedeno celostátní sčítání dopravy na silniční a dálniční síti ČR v roce 2010. Na silnici II/430 je však provoz 7 001-10 000 vozidel/24 hodin, na dálnici D1 v části, která prochází katastrem obce je intenzita dopravy 40 001-60 000 vozidel /24 hodin<sup>49</sup>. Intenzita dopravy v katastru obce je tedy značná a má negativní dopady na životní prostředí i hlukovou zátěž v obci. Ochranné pásmo dálnice D1 je 100 m po každé straně, aby byly splněny hygienické normy pro hluk. Kvůli rovinatému terénu je však vliv hluku z dopravy na kvalitu života značný, i když není ohrožující pro zdraví obyvatel. Obec si je tohoto problému vědoma a prostřednictvím územního plánování usiluje o zmírnění negativních dopadů dopravní zátěže a zasadí se o aktivní jednání obce na snížení hluku na dálnici<sup>50</sup>.

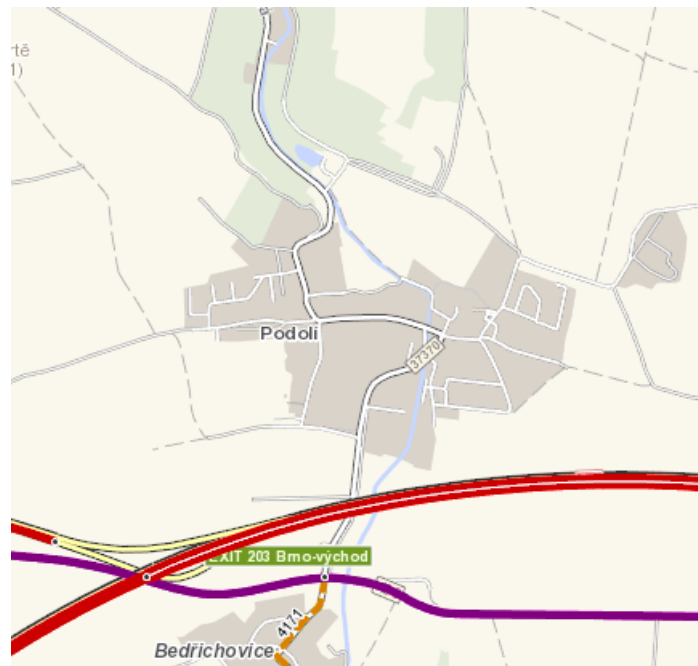
<sup>47</sup> Návrh územního plánu Podolí, 2013, dostupné na [www.slapanice.cz](http://www.slapanice.cz)

<sup>48</sup> Návrh územního plánu Podolí, 2013, dostupné na [www.slapanice.cz](http://www.slapanice.cz)

<sup>49</sup> Celostátní sčítání dopravy 2010, dostupné na [scitani2010.rsd.cz](http://scitani2010.rsd.cz)

<sup>50</sup> Návrh územního plánu Podolí, 2013, dostupné na [www.slapanice.cz](http://www.slapanice.cz)





**Obr. 8: Intenzita silničního provozu v obci Podolí**

Zdroj: <http://scitani2010.rsd.cz>

#### ▪ **Místní komunikace**

Místní komunikace v obci jsou stabilizovány, umožňují bezproblémovou prostupnost obce. Podél většiny komunikací jsou vedeny chodníky, které vyžadují průběžné opravy. V roce 2016 probíhá projektování průtahu obcí, které má zároveň řešit i přilehlé chodníky a parkovací stání<sup>51</sup>.

Další opravy chodníků jsou v roce 2016 plánovány na ulici Rybník. Rovněž se dokončuje projektová dokumentace nového chodníku na Kolonku a od sokolovny k obecnímu úřadu. Před Vánoci 2015 byla popřána nabídka na zpracování projektové dokumentace na prodloužení chodníku z mostu přes Říčku ke kostelu. O postupné realizaci bude obec rozhodovat v závislosti na konkrétním vyčíslení nákladů a plánovaných přeložkách elektrického vedení do země<sup>52</sup>. Občané velmi často v dotazníkovém šetření poukazovali právě na nevyhovující stav chodníků a silnic. Nejhorší je situace v ulici Výhon, kde chybí chodník a dostatek míst na parkování. Dále respondenty trápí silný automobilový provoz a s tím spojené nedodržování rychlosti a rostoucí nebezpečí na silnici<sup>53</sup>.

<sup>51</sup> Návrh územního plánu Podolí, 2013, dostupné na [www.slapanice.cz](http://www.slapanice.cz)

<sup>52</sup> Zpravodaj obce Podolí 1/2016, dostupné na [www.podoliubrna.cz](http://www.podoliubrna.cz)

<sup>53</sup> Dotazníkové šetření, 2015

### ▪ **Parkovací místa**

V současné době jsou v obci vymezeny plochy, které slouží pro krátkodobé parkování. Větší parkovací plochy jsou v centrální části obce a před objekty občanské vybavenosti. Úhrnný počet těchto parkovacích míst však není dostačující a nedokáže zabránit nebezpečnému odstavování vozidel po stranách vozovky. Obec v územním plánu vymezuje nové parkovací plochy v poměru 1 parkovací místo na 2,5 osoby podle ČSN 73 6110 Projektování místních komunikací<sup>54</sup>.

### ▪ **Cyklostezky a turistika v obci**

Přímo obcí je vedena turisticky značená modrá trasa s průběhem: Velatice, křižovatka Vinohrádky, žlutá trasa – Podolí – údolí Říčky- Ochoz – Lhotky – Olšany – Luleč.

Obec je tak turisticky napojena na rozsáhlé území CHKO Moravský kras, do Přírodního parku Říčky a po žluté značce s územím Slavkovského bojiště. Další turistické trasy nejsou navrhovány, současný stav je vyhovující. Katastrálním územím obce a její zastavěnou částí je vedena pod č. 5005 okružní cyklotrasa s průběhem: Podolí – Bílovice nad Svitavou - Soběšice – Mokrá Hora – Brněnská přehrada - Říšova studánka - Autodrom Brno – Popůvky – Brněnské Ivanovice – Tuřany – Šlapanice – Podolí. Pod číslem č. 5138 je obcí a katastrálním územím vedena cyklotrasa s průběhem: Údolí Říčky - Podolí – Žuráň–Šlapanice. Obec chce provést protažení cyklostezky tak, aby se přehledně napojovala na místní komunikace a dále na cyklotrasy na Mokrou a ostatní.

Cyklotrasa č. 5005 se v Bílovicích nad Svitavou připojuje na transevropskou trasu č. 5, která je vedena údolím Svitavy a je to dálková trasa Brno – Olomouc – Ostrava. Ta je součástí trasy Eurovelo č. 9 Gdaňsk - Pula s názvem Jantarová stezka. Vzhledem k současnému stavu značení cyklotras, které vede cyklisty významnými turistickými body a lokalitami, po kvalitním povrchu stávajících cest, lze v současnosti považovat stav turistických a cykloturistických tras za vyhovující<sup>55</sup>.

<sup>54</sup> Návrh územního plánu obce Podolí, 2013, dostupné na [www.slapanice.cz](http://www.slapanice.cz)

<sup>55</sup> Návrh územního plánu obce Podolí, 2013, dostupné na [www.slapanice.cz](http://www.slapanice.cz)

## **Dopravní obslužnost**

### ▪ **Veřejná doprava**

Obec je dostatečně obsloužena autobusovou dopravou, a to Integrovaným dopravním systémem Jihomoravského kraje, který je navázán na městskou hromadnou dopravu v Brně - Líšni, ul. Jírova. Návaznost na vlakovou dopravu je podružná, a to ve Šlapanicích na trati Brno – Uherské Hradiště<sup>56</sup>.

### ▪ **Kvalita a četnost spojení**

Autobusová doprava – obcí projíždí linka IDS JMK č. 151 v pracovní dny v počtu 45 a v sobotu a neděli v počtu 16 spojů. Na hromadnou dopravu města Brna je navázána v Brně, Líšni, ul. Jírova. Na zastávce Šlapanice, Bedřichovice se křížuje linka č. 151 s linkou č. 701 a 702, která v Brně končí na zastávce Úzká v centru města<sup>57</sup>.

V komplexním dotazníkovém šetření Jihomoravského kraje z roku 2013 je veřejná doprava v obci hodnocena jako vyhovující, s uspokojivým spojením do spádového sídla i krajského města<sup>58</sup>.

### ▪ **Chybějící spoje a technická infrastruktura**

Podle údajů dotazníkového šetření JMK 2013 obec neudává potřebu nových spojů. Potenciálně však může zvažovat umístění nové zastávky v obci. Na lince č. 151 celkem 13 spojů v obci buď končí, nebo začíná, v současné době se otáčí na zpevněné ploše v centru obce, která nemá rozměry dle normy. Otáčení autobusu neprobíhá dle pravidel silničního provozu, protože pro ně nejsou dostatečné technické parametry. Územní plán obce vymezuje plochu pro vybudování autobusové točny v jižní části, která umožní otáčení autobusových linek včetně případného umístění nové zastávky<sup>59</sup>. Respondenti projevili nižší spokojenost se zajištěním spojů veřejné dopravy, uvítali by čtenější spojení do Brna, napojení spojů na MHD krajského města a též lepší spojení s Líšní<sup>60</sup>.

### ▪ **Účast obce na zajištění veřejné dopravy**

Obec se do zajišťování veřejné dopravy zapojuje dohodou s dopravcem o poskytování noční linky. Náklady obce na veřejnou dopravu činí 64 tis. Kč ročně. Obec rovněž zajišťuje údržbu

<sup>56</sup> Návrh územního plánu Podolí, 2013, dostupné na [www.slapanice.cz](http://www.slapanice.cz)

<sup>57</sup> Návrh územního plánu Podolí, 2013, dostupné na [www.slapanice.cz](http://www.slapanice.cz)

<sup>58</sup> Komplexní dotazníkové šetření v obcích JMK k 31. 12. 2012, Jihomoravský kraj, 2013, dostupné na [www.kr-jihomoravsky.cz](http://www.kr-jihomoravsky.cz)

<sup>59</sup> Návrh územního plánu Podolí, 2013, dostupné na [www.slapanice.cz](http://www.slapanice.cz)

<sup>60</sup> Dotazníkové šetření, 2015

autobusových zastávek. Protože tyto bývají terčem vandalismu, náklady obce na veřejnou dopravu se mohou situačně zvyšovat. V roce 2016 obec vyzvala obyvatele, aby se zapojili do fotosoutěže s cílem vybrat povšimnutelná místa v obci a okolí v pozitivním i negativním smyslu. Očekávaný výsledek má být zvýšené povědomí o estetických i problematických místech obce a intenzivnější řešení problémů vandalismu<sup>61</sup>.

## 5. Vybavenost

### Bydlení

#### ▪ **Počet domů a bytů v obci**

Podle SLDB 2011 bylo v obci celkem 441 domů, z toho 435 bylo vedeno jako rodinné domy, 2 bytové domy a 4 jako ostatní stavby (dle aktuálních údajů z evidence domů a bytu je v obci Podolí v současnosti celkem 478 domů, z nichž 475 je rodinných a tři jsou bytové, obec má ve vlastnictví 19 bytů). V domech bylo 505 bytů, převažuje bydlení ve vlastních domech, 22 bytů tvoří spoluvlastnictví vlastníků nemovitostí<sup>62</sup>.

#### ▪ **Domy ve vlastnictví obce**

Obec vlastní integrovaný dům s chráněným bydlením (hovorově označovaný jako DPS) s kapacitou 20 lůžek v 17 bytech. Jde o projekt sociálního bydlení, jehož cílovou skupinou jsou senioři. Přímo v domě je poskytována pečovatelská služba pro osoby se sníženou soběstačností. Integrovaný dům byl vyhlášen Stavbou Jihomoravského kraje roku 2007.

Další budovy ve vlastnictví obce jsou základní škola, mateřská škola, obecní úřad a sportovní hala. Žádná z nich neslouží účelu bydlení<sup>63</sup>. Nová MŠ postavená v roce 2014 se umístila na 3. místě v soutěži stavba roku JMK v roce 2014.

#### ▪ **Počet dokončených bytů**

V letech 1998 – 2014 bylo podle údajů Českého statistického úřadu v obci dokončeno 141 bytů. Nejvýznamnější trend nové výstavby v obci proběhl v letech 2008-2011<sup>64</sup>. Celkově ale údaje o bytové výstavbě vypovídají o setrvalém zájmu o výstavbu v obci.

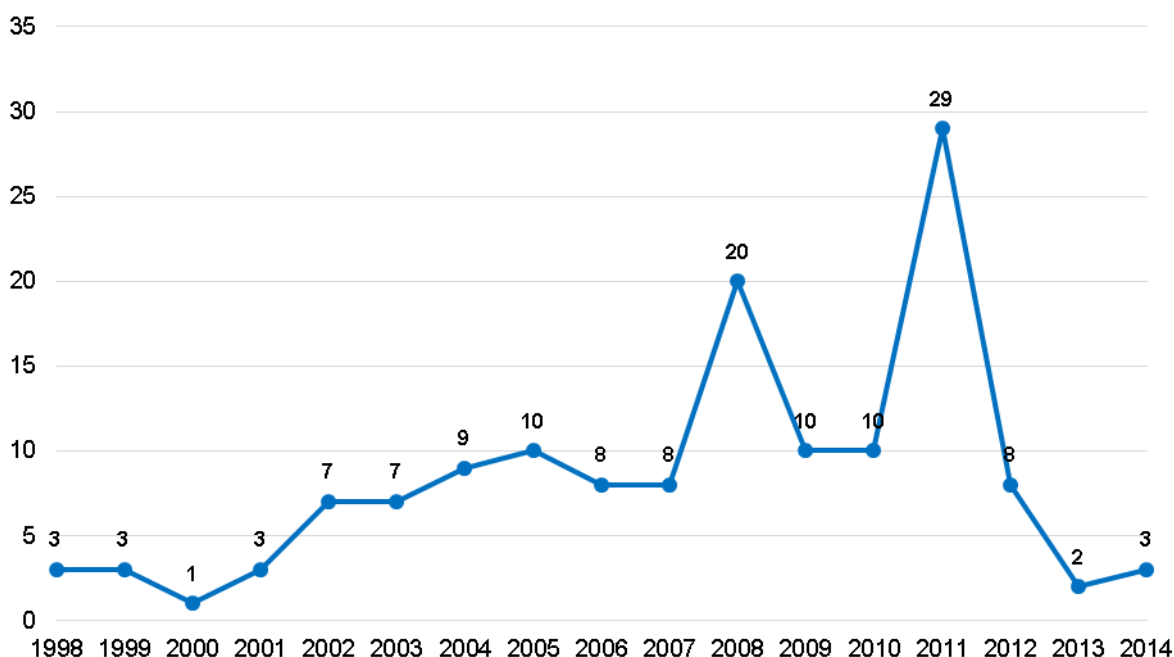
<sup>61</sup> Komplexní dotazníkové šetření v obcích JMK k 31. 12. 2012, Jihomoravský kraj, 2013, dostupné na [www.kr-jihomoravsky.cz](http://www.kr-jihomoravsky.cz)

<sup>62</sup> Veřejná databáze, 2015, dostupné na [www.czso.cz](http://www.czso.cz)

<sup>63</sup> Komplexní dotazníkové šetření v obcích JMK k 31. 12. 2012, Jihomoravský kraj, 2013, dostupné na [www.kr-jihomoravsky.cz](http://www.kr-jihomoravsky.cz)

Obec Podolí, dostupné na [www.podoliubrna.cz](http://www.podoliubrna.cz)

<sup>64</sup> Bytová výstavba v obcích Jihomoravského kraje, ČSÚ, 2016, dostupné na [www.czso.cz](http://www.czso.cz)



**Obr. 9 : Bytová výstavba v obci Podolí v období 1998-2014**

Zdroj: [http://www.czso.cz/xb/redakce.nsf/i/bytova\\_vystavba\\_v\\_obcich\\_jihomoravskeho\\_kraje](http://www.czso.cz/xb/redakce.nsf/i/bytova_vystavba_v_obcich_jihomoravskeho_kraje)

#### ▪ **Zájem o bydlení v obci**

O zájmu o bydlení v obci vypovídají hodnoty nové výstavby. V roce 2013 obec podle dotazníku JMK evidovala 40 žadatelů o výstavbu bytů. S tímto boomem přistěhovalců musí obec počítat ve svých dlouhodobých plánech, právě díky trendu stěhování mladých rodin bylo v roce 2011 rozhodnuto o nutnosti výstavby MŠ, která bude pojednána v samostatném oddílu této analýzy níže<sup>65</sup>.

#### ▪ **Plochy pro bytovou výstavbu**

Potenciál růstu je zajištěn nabídkou stabilizovaných a zastavitelných ploch a ploch přestavby pro rodinné bydlení, občanskou vybavenost, sport a rekreaci, podnikání a technickou infrastrukturu. Nové zastavitelné plochy a plochy přestavby směřují především k rozvoji obytné zástavby v návaznosti na stávající plochy bydlení v rodinných domech a jsou navrženy úměrně s ohledem na velikost a potřeby obce. Další plochy k výstavbě jsou navrhovány na nezastavěných plochách v intravilánu obce k doplnění a zahuštění stávající výstavby. Jako plocha smíšená obytná je navržena k přestavbě plocha bývalého zemědělského družstva v centru obce<sup>66</sup>.

<sup>65</sup> Komplexní dotazníkové šetření v obcích JMK k 31. 12. 2012, Jihomoravský kraj, 2013, dostupné na [www.kr-jihomoravsky.cz](http://www.kr-jihomoravsky.cz)

<sup>66</sup> Návrh územního plánu Podolí, 2013, dostupné na [www.slapanice.cz](http://www.slapanice.cz)

Obec již nemá volné pozemky pro výstavbu RD, které by byly v jejím vlastnictví, volné pozemky jsou ve vlastnictví soukromých osob.

#### ▪ **Sociální bydlení**

Obec vlastní a provozuje integrovaný dům s chráněnými byty. Pociťuje potřebu zajistit důstojné bydlení pro seniory se sníženou soběstačností a potřebu kvalitní péče o seniory. Tato budova je jediným místem sociálního bydlení, je zacílena výhradně na seniory a je pojednána v samostatném oddílu Sociální péče níže<sup>67</sup>.

#### ▪ **Rekreační bydlení**

Podle návrhu ÚP se v katastru obce nenachází žádné objekty individuální rekreace a výstavba objektů tohoto typu je nepřipustná, a to z důvodu možného zneužití k trvalému bydlení bez napojení na potřebnou infrastrukturu<sup>68</sup>.

### **Školství a vzdělávání**

#### ▪ **Základní škola**

Budova základní školy pochází z roku 1877. Po několika rekonstrukcích a rozšíření slouží svému účelu dodnes. Velmi rozsáhlá rekonstrukce budovy z let 1991-1992 umožnila, aby do tohoto objektu mohlo být umístěno také oddělení mateřské školky. Vzhledem k nárůstu obyvatel, především přistěhovaných rodin s dětmi, bylo třeba kapacitu základní školy navýšit z dřívějších 70 žáků na stávajících 150 žáků. Mátotřídní škola se rozšířila ze tří na čtyři třídy ve školním roce 2013/2014 a ve školním roce 2014/2015 se vymístěním dvou tříd mateřské školy do nově postavené MŠ rozšířila na pět tříd v pěti postupných ročnících. Proto bylo zapotřebí školu znovu rekonstruovat, přistavět hygienické zázemí a znovu odloučit mateřskou školu do nově vybudovaných prostor<sup>69</sup>.

Základní škola se zapojuje do dotačních projektů EU a ČR Ovoce do škol, EU Peníze školám, MŠMT Čteme hezky – anglicky i česky. Mezi pravidelné akce školy patří literární soutěže, matematický klokan, Zdravé zuby, Pěvecká a recitační soutěž, Ekoolympiáda (ZŠ Újezd), výtvarné soutěže, návštěvy divadelních představení v budově školy a v brněnských

<sup>67</sup> Komplexní dotazníkové šetření v obcích JMK k 31. 12. 2012, Jihomoravský kraj, 2013, dostupné na [www.kr-jihomoravsky.cz](http://www.kr-jihomoravsky.cz)

<sup>68</sup> Návrh územního plánu obce Podolí, 2013, dostupné na [www.slapanice.cz](http://www.slapanice.cz)

<sup>69</sup> Zpravodaj obce Podolí, dostupné na [www.podoliubrna.cz](http://www.podoliubrna.cz)

divadlech, projektové a tematické dny, školy v přírodě, dětský den, dopravní výchova BESIP a další aktivity.

Základní škola je doplněna školní družinou s kapacitou 60 žáků, školní kuchyní a jídelnou s kapacitou 220 strážníků. Školní jídelna zajišťuje stravování pro žáky i zaměstnance základní a mateřské školy i pro cizí strážníky, především pro domov s pečovatelskou službou<sup>70</sup>.

#### ▪ **Mateřská škola**

V roce 2011 bylo zřejmé, že pro počet dětí v obci nebude v příštích letech dostačovat kapacita MŠ ani ZŠ. Zastupitelstvo obce tento problém projednalo a začalo podnikat kroky k rozšíření ZŠ a MŠ takovým způsobem, aby obě instituce kapacitně dostačovaly pro očekávané potřeby obce. V roce 2014 byla postavena a v srpnu i slavnostně otevřena jednopodlažní modulární mateřská škola<sup>71</sup>. Kapacita MŠ byla navýšena z původních 66 na 80 dětí, zůstává trvale naplněna. Do budoucna je pravděpodobné, že školka zůstane naplněna díky nově přistěhovalým obyvatelům, protože o bydlení v obci je stále zájem. Pokud by se tato prognóza mýlila, může se stát spádovou MŠ pro Bedřichovice i Šlapanice či pro děti zaměstnanců v průmyslové zóně Podolí.

Spolupráce školy, školky, obce a rodičů je na dobré úrovni. Mezi akce, na kterých se podílí ZŠ i MŠ patří drakiáda, Martinský průvod, rozsvěcení vánočního stromu, karneval, velikonoční výstava, návštěvy knihoven, výstava drobného zvířectva podolských chovatelů, akce ke Dni matek, sběry papíru 10 x ročně či loučení se školním rokem<sup>72</sup>.

#### ▪ **Spádovost školských zařízení a vyjížd'ka do škol**

Základní škola není spádová pro další obce, po ukončení pátého ročníku dojíždějí žáci převážně do škol v Líšni, Brně-Slatině či do Šlapanic. Podle údajů SLDB 2011 denně vyjíždí do školy 120 žáků<sup>73</sup>.

#### ▪ **Nároky na rozpočet obce**

Zřizovatelem základní i mateřské školy je obec. Pravidelné rozpočtové nároky na vzdělávání se pohybují kolem 1 800 tis. Kč ročně, jsou v nich však zahrnuty i nutné neplánované investice. V posledních pěti letech byly investice do školy a školky značně navýšeny kvůli nutnosti vybudovat novou MŠ, která do roku 2014 sídlila v budově ZŠ, aby tak bylo možné

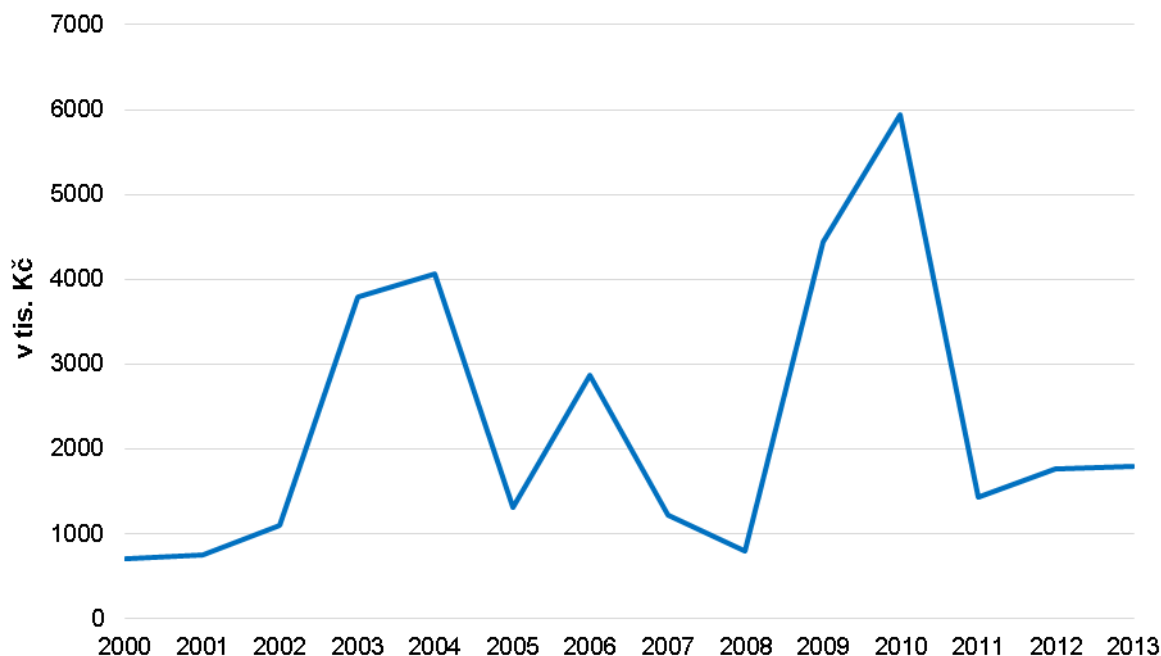
<sup>70</sup> Výroční zpráva o činnosti školy za školní rok 2014/2015, dostupné na [www.podoliubrna.cz](http://www.podoliubrna.cz)

<sup>71</sup> Zpravodaj obce Podolí, dostupné na [www.podoliubrna.cz](http://www.podoliubrna.cz)

<sup>72</sup> Výroční zpráva o činnosti školy za školní rok 2014/2015, dostupné na [www.podoliubrna.cz](http://www.podoliubrna.cz)

<sup>73</sup> Veřejná databáze, dostupné na [www.czso.cz](http://www.czso.cz)

uvolnit prostory MŠ pro rozšíření ZŠ. Zároveň bylo třeba dobudovat šatny a hygienické zázemí pro zvýšený počet žáků ZŠ. Obě akce byly uskutečněny za přispění dotačních programů.



**Obr. 10: Výdaje na vzdělávání**

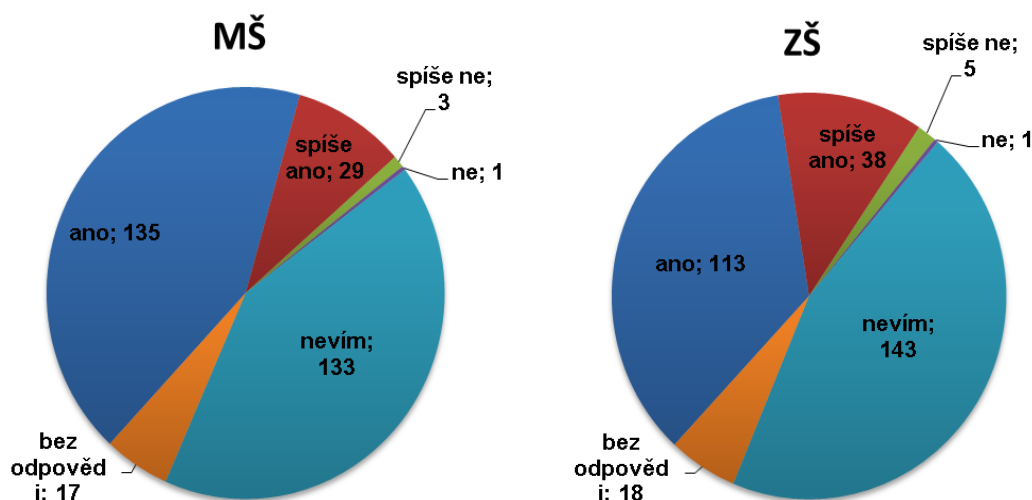
Zdroj: [rozpocetobce.cz](http://rozpocetobce.cz)

#### ▪ **Spokojenost občanů**

Většina respondentů na dotaz spokojeností s fungováním MŠ/ZŠ odpovídala, že nevědí (nemají vlastní zkušenost, děti v příslušném věku, atp.) Z grafického vyjádření níže je však patrné, že jsou občané s činností obou institucí velmi spokojeni. Oceňují výstavbu nové budovy mateřské školy a provedené opravy základní školy. Připomínky respondentů byly převážně pozitivní, objevily se pouze čtyři připomínky k nevhodnému umístění mateřské školy<sup>74</sup>.

<sup>74</sup> Dotazníkové šetření, 2015





**Obr. 11: Spokojenost s činností mateřské a základní školy**

Zdroj: Dotazníkové šetření, 2015

## Zdravotnictví

### ▪ Zdravotní služby

V obci není ordinace žádného lékaře, do zdravotního střediska v rámci DPS dojíždí praktický lékař, stomatolog a dětský lékař. Praktická lékařka v obci ordinuje 8 hodin v týdnu, ordinační doba je rozdělena do 4 dnů. Zubní lékařka v obci ordinuje 11 hodin v týdnu, ordinační doba je rozdělena do dvou dnů. Dětská lékařka dojíždí do obce jednou měsíčně na hodinovou ordinační dobu, přesná ordinační doba je předem ohlášena<sup>75</sup>.

Další lékařské a zdravotní služby včetně lékárny jsou dostupné ve Šlapanicích a v Brně. Za specializovanými ordinacemi či na pohotovost dojíždějí občané do Brna<sup>76</sup>.

### ▪ Dostupnost zdravotnických zařízení

Podle komplexního dotazníkového šetření Jihomoravského kraje z roku 2013 hodnotí obec dostupnost zdravotnických služeb jako nedostačující. V aktuálním dotazníkovém šetření pro potřeby tohoto programu rozvoje obce vyjádřilo spokojenost se zdravotními službami 45 % dotazovaných, 32 % není spokojeno, především jim nevyhovuje ordinační doba paní doktorky, objevilo se pár připomínek též k chybějícím službám dětského doktora v obci<sup>77</sup>.

<sup>75</sup> Zdravotní středisko, dostupné na [www.podoliubrna.cz](http://www.podoliubrna.cz)

<sup>76</sup> Komplexní dotazníkové šetření v obcích JMK k 31. 12. 2012, Jihomoravský kraj, 2013, dostupné na [www.kr-jihomoravsky.cz](http://www.kr-jihomoravsky.cz)

<sup>77</sup> Dotazníkové šetření, 2015

## **Sociální péče**

### ▪ **Komunitní plánování sociálních služeb**

Obec je zapojena do komunitního plánování prostřednictvím ORP Šlapanice, sociální služby a poradny jsou dostupné převážně ve Šlapanicích. ORP má zpracovaný střednědobý plán komunitních služeb pro období 2015-2018. Cílovými skupinami, jimž tento dokument věnuje zvýšenou pozornost, jsou děti, mládež do 26 let a rodina, osoby se zdravotním postižením a osoby s mentálním a kombinovaným postižením, osoby s autismem a senioři. Mezi konkrétní opatření komunitního plánování patří podpora a rozvoj terénních služeb a služeb osobních asistentů, podpora a budování chráněného bydlení, azylového domu pro osamělé rodiče s dětmi v krizi, sociálního bydlení, domova pro seniory. Dále aktivizační služby a preventivní programy pro sociálně slabé rodiny a takové služby, které klientům umožní udržení kvality života v jejich přirozených podmínkách. Zapojení obcí ve svazku Šlapanicko je klíčové pro optimální funkčnost komunitního plánování<sup>78</sup>.

### ▪ **Sociální služby v obci**

Sociální služby v obci se zaměřují především na služby poskytované seniorům prostřednictvím DPS, terénní pečovatelské a odlehčovací služby, které si uživatelé vyřizují individuálně podle kapacity poskytovatelů těchto služeb. Poskytovatelem sociálních služeb je SANUS Brno. Obec se do zajišťování sociálních služeb aktivně zapojuje především správou DPS (viz níže).

### ▪ **Pobytová zařízení sociálních služeb**

Obec je zřizovatelem a provozovatelem Integrovaného domu s chráněnými byty. V chráněných bytech – 14 garsoniér a 3 dvoupokojové byty – mohou být ubytovaní občané, kteří jsou ve věku nad 65 let případně i mladší a plně invalidní, kteří jsou držitelem průkazu ZTP. Nájemníci musí být částečně soběstační, ale úkony které si již nezvládnou provádět vlastními silami, jim zajistí pečovatelská služba. Pečovatelskou službu pro občany provádí agentura SANUS. Pracovnice agentury provádí pro občany bytů za úhradu nasmlouvané zdravotní i sociální služby, dle jejich aktuální nabídky a potřeb jednotlivých občanů. Každý z nájemníků si musí od agentury objednat aspoň dvě služby. Péče bude poskytována v době pracovních dnů, o víkendech se služby neposkytují. V prádelně domu jsou poskytovány nájemníkům služby agenturou Sanus. Využívání prádelny samotnými nájemníky není

<sup>78</sup> Střednědobý plán rozvoje sociálních služeb správního obvodu ORP Šlapanice na období 2015-2018, 2014, dostupné na [www.slapanice.cz](http://www.slapanice.cz)

možné. Obědy pro nájemníky jsou připravovány od pondělí do pátku v místní školní kuchyni. Donášku obědů provádí Sanus za úplatu<sup>79</sup>.

Na provoz integrovaného domu vynakládá obec ročně zhruba 1 mil. Kč<sup>80</sup>. Za předchozí tři roky příjmy vykryjí výdaje z cca 85 % (2015 – 85 %, 2014 – 86 %, 2013 – 81 %).

## **Kultura**

### **▪ Kulturní zařízení v obci**

Občanská vybavenost stran kultury i sportovního vyžití je přiměřená k velikosti obce. V obci je obecní úřad s galerií, pošta, dům s pečovatelskou službou, kostel s farou, kulturní sál, knihovna, několik hřišť, sportovní hala, sokolovna. Obec v několika uplynulých letech investovala do budování odpočinkových zón – parčíku Loučky a zahrady za DPS, rekonstrukce dětských hřišť a vybudování nového hřiště na Kolonce.

Kulturní zařízení v obci nejsou ideální, obec by měla zvážit spíše než přímo výstavbu, tak navázání hlubší spolupráce ve směru podílnictví na úpravě stávajících možností (sokolovna).

### **▪ Kulturní aktivity v obci**

Kulturní program obce v průběhu roku zajišťuje obec v úzké spolupráci s jednotlivými spolky, které v obci působí. Jejich činnost je detailně pojednána výše v oddílu Spolková, osvětová a informační činnost. Mezi nejvýznamnější kulturní akce v obci patří plesy, chovatelské výstavy, hody, napoleonské ohně, jarmarky, setkávání seniorů, koncerty a divadelní představení. Obyvatelé jsou s nabídkou kulturních akcí i s aktivitou spolků převážně spokojeni, místní akce se vyznačují hojnou účastí. Obyvatelé Podolí si váží vesnického charakteru své obce a folklorních tradic, na kterých staví většina kulturních akcí v obci<sup>81</sup>.

### **▪ Kulturní památky**

Nejvýznamnější kulturní památkou je kostel sv. Jana Nepomuckého. Mezi další památky kulturního významu patří bývalý zámek se sídlem OÚ, kříže, sochy, pomníky a smírčí kameny, které jsou pojednány výše v oddílu Turistické cíle. Významné kulturní akce a památky nadregionálního významu odkazují především na území bojiště Slavkovské bitvy, na území obce se nachází vrch Žuráň, v blízkém okolí obce pak Mohyla míru a Santon<sup>82</sup>.

<sup>79</sup> Integrovaný dům s chráněnými byty, dostupné na [www.podoliubrna.cz](http://www.podoliubrna.cz)

<sup>80</sup> Rozklikávací rozpočet – obec Podolí, dostupné na [podoli.imunis.cz](http://podoli.imunis.cz)

<sup>81</sup> Zpravodaj obce Podolí, dostupné na [www.podoliubrna.cz](http://www.podoliubrna.cz)

<sup>82</sup> Návrh územního plánu Podolí, 2013, dostupné na [www.slapanice.cz](http://www.slapanice.cz)

### ▪ **Spokojenost s kulturně – společenským vyžitím**

Z dotazníkového šetření vyplývá, že jsou občané s kulturně-spoločenským vyžitím v obci poměrně spokojeni. Občanům chybí kulturní zařízení, které by nabízelo více kulturních akcí (3). 7 připomínek bylo k lepšímu využití stávajících sportovních a kulturních zařízení a k větší podpoře spolků ze strany obce a k jejich lepší vzájemné komunikaci (9)<sup>83</sup>.

### **Sport a volnočasové aktivity**

#### ▪ **Zázemí pro sportovní aktivity**

Sportovní aktivity nacházejí zázemí v prostorách sokolovny nebo obecní sportovní haly, která je vybavena pro volejbal, badminton, basketbal. Hala je vybavena gymnastickým náradím v přilehlé nářadovně, světelnou tabulí s časomírou, dvěma sklápěcími (hlavní hřiště) a čtyřmi tréninkovými výškově nastavitelnými koši na basketbal.

Součástí haly je standardní zázemí: V prvním nadzemním podlaží jsou 2+2 oddělené šatny vždy se sociálním zařízením a sprchami pro hráče, šatna se sprchou pro rozhodčí, šatna a sociální zařízení pro invalidy, sociální zařízení pro veřejnost, recepce a vstupní hala. V druhém nadzemním podlaží je rezervní prostor 247 m<sup>2</sup> pro využití k dalším sportovním nebo pomocným účelům. V suterénu jsou vybudována uzavřená garážová stání s 28 parkovacími místy. Halu využívá SK Podolí, CRA Bublínka, veřejnost i cizí sportovní kluby. V hale je plánováno provedení výměny stávajícího osvětlení za LED osvětlení. Sokolovnu využívá TJ Sokol Podolí, ZŠ a MŠ Podolí a veřejnost.

Děti mají v obci prostor k neorganizovanému setkávání na nově zbudovaném dětském hřišti na Kolonce, dětském hřišti u sportovní haly a dětském hřišti v lokalitě Nad Výhonem. V budoucnu hodlá obec osadit herními prvky i odpočinkovou plochu s jezírkem ve sportovním areálu<sup>84</sup> a provést obnovu některých prvků na dětských hřištích.

Co se týče nabídky sportovních aktivit, objevilo se 12 připomínek v dotazníkovém šetření k nedostatečnému počtu hřišť pro starší děti a 7 připomínek k nedostatečnému počtu sportovních kroužků pro děti i dospělé<sup>85</sup>.

#### ▪ **Organizace se sportovním a volnočasovým zaměřením**

Sportovní spolky v obci se zaměřují především na smysluplné využití volného času mládeže a potažmo prevenci sociálně patologických jevů. V Podolí jsou to organizace TJ Sokol

<sup>83</sup> Dotazníkové šetření, 2015

<sup>84</sup> Zpravodaj obce Podolí 1/2016, dostupné na [www.podoliubrna.cz](http://www.podoliubrna.cz); Sport, dostupné na [www.podoliubrna.cz](http://www.podoliubrna.cz)

<sup>85</sup> Dotazníkové šetření, 2015

Podolí, FK Podolí, SK Podolí, CRA Bublínka, SDH Podolí. Jejich aktivity jsou podrobněji pojednány výše v oddílu Spolková, osvětová a informační činnost. Všechny spolky se aktivně zapojují do akcí obce a organizace kulturního a sportovního života v obci.

#### ▪ **Projektované volnočasové zázemí**

Pumptrackové hřiště - je zpracován projektový návrh, realizace bude zahájena v jarních měsících roku 2016. Hřiště bude umístěno ve sportovním areálu mezi cyklostezkou a tenisovými kurty, využíváno bude především pro jízdu na BMX nebo MTB kolech. Návrh je koncipován tak, aby sloužil všem uživatelům bez rozdílu věku a pokročilosti v jízdě. Dokončení II. NP sportovní haly – na základě diskuse se sportovci a dalšími složkami byl přijat návrh na využití II.NP, obec připravuje zadání zakázky na zpracování projektové dokumentace s uvažovanou realizací během letních prázdnin 2016. Vznikne tak nový prostor oddělený od ochozu a hlavního sálu, vybavený samostatným hygienickým příslušenstvím, šatnou a zázemím. Bude sloužit pro sálový sport a cvičení a také pro menší kulturní a společenské akce<sup>86</sup>.

Obec také uvažuje nad dobudováním vhodných sportovních ploch pro neregistrované sportovce jako jsou workoutové prvky na cvičení nebo atletické prvky a též počítá s postupnou celkovou obnovou všech hřišť. Z hlediska provozu a bezpečnosti bude třeba vytvořit pro hřiště na fotbal provozní řád hřiště, který v současnosti neustále chybí.

## 6. Životní prostředí

### Stav životního prostředí

#### ▪ **Půdní fond**

Katastrální území obce má celkovou výměru 626 ha, 84 % katastrálního území obce tvoří zemědělská půda, pouze 1,4 % území tvoří lesy – 9 ha<sup>87</sup>. Podíl zemědělské půdy a lesních pozemků je značně nevyrovnaný. Kvalita zemědělských půd je nadprůměrná, jedná se zejména o II. třídu ochrany ZPF, území má charakter dlouhodobě osídlené kulturní krajiny. Pozemky kolem obce jsou svažité, mírně svažité, převážně zorněné. Zemědělská půda je ohrožena vodní a větrnou erozí. Za účelem ochrany zastavěného území, omezení eroze a zadržetí vody v krajině byl vybudován severovýchodně od obce suchý poldr. Obec do

<sup>86</sup> Zpravodaj obce Podolí 1/2016, dostupné na [www.podoliubrna.cz](http://www.podoliubrna.cz)

<sup>87</sup> Obec Podolí, dostupné na [www.risy.cz](http://www.risy.cz)

budoucná počítá s vytvářením dalších protipovodňových opatření a s aktualizací protipovodňového plánu. Krajina je tvořena stávající krajinnou zelení (včetně liniové zeleně - jako břehové porosty vodotečí, doprovodná zeleň při polních cestách, na mezích), travními porosty a plochami kostry ekologické stability. Krajinná zeleň není v řešeném území výrazně zastoupena ani po vybudování biokoridorů a biocenter jako prvků ÚSES<sup>88</sup>.

Koeficient ekologické stability vykazuje hodnotu 0,07, jde tedy o území, kde došlo k maximálnímu narušení přírodních struktur a kde u základních ekologických funkcí musí docházet k jejich intenzivnímu a trvalému nahrazování technickými zásahy<sup>89</sup>.

**Tab. 7: Druhy pozemků**

<b>Celková výměra pozemku (ha)</b>	625
<b>Orná půda (ha)</b>	498
<b>Chmelnice (ha)</b>	0
<b>Vinice (ha)</b>	0
<b>Zahrady (ha)</b>	19
<b>Ovocné sady (ha)</b>	5
<b>Trvalé travní porosty (ha)</b>	2
<b>Zemědělská půda (ha)</b>	525
<b>Lesní půda (ha)</b>	9
<b>Vodní plochy (ha)</b>	4
<b>Zastavěné plochy (ha)</b>	17
<b>Ostatní plochy (ha)</b>	71
<b>Koeficient ekologické stability (%)</b>	0,07

Zdroj: risy.cz

#### ▪ **Kvalita ovzduší**

Na katastru obce se nenacházejí žádné významné stacionární zdroje znečištění ovzduší. Z dotazníkového šetření vyplývá, že za největší ohrožení ovzduší považují respondenti pálení zahradního odpadu v létě a topení nevhodnými materiály v zimě<sup>90</sup>. K udržení zdravého ovzduší přispívá udržování kvalitní zeleně v intravilánu i extravilánu obce. Dle dotazníkového šetření je většina dotazovaných (80 %) se současným stavem veřejné zeleně spokojena. Objevilo se několik připomínek vztahujících se k častější údržbě zeleně v obci a další výsadbě<sup>91</sup>. Obec v posledních letech čerpala nenárokové dotace z OPŽP na budování ploch veřejné zeleně, výsadbu a obnovu zeleně – přírodní zahradu za DPS, parčík Loučka a stromořadí Zeliska. Výše dotace činila 652 877 Kč. Díky intenzitě nové výsadby zřídila obec

<sup>88</sup> Návrh územního plánu Podolí, 2013, dostupné na [www.slapanice.cz](http://www.slapanice.cz)

<sup>89</sup> Míchal, 1985

<sup>90</sup> Dotazníkové šetření, 2015

<sup>91</sup> Dotazníkové šetření, 2015

novou pozici pracovníka veřejné zeleně. V roce 2014 obec vybudovala prvky ÚSES – biokoridor a biocentrum Pod Vážany a prvek krajinné zeleně Šelov. I na tuto akci čerpala obec dotaci z OPŽP ve výši celkem 1 877 572 Kč<sup>92</sup>.

#### ▪ **Kvalita vody**

Obcí protéká potok Říčka, významnou rekreační zónou je Zukalův rybník. Na katastru obce se rovněž nacházejí dvě studánky. Kvalita vody v místních studnách nevyhovuje normám ČSN pro pitnou vodu, voda v krajině má funkci estetickou a rekreační<sup>93</sup>. Obec má zpracovaný projekt na opravu břehové potoční zdi. V roce 2016 projednává rozsah a etapizaci prací, zároveň i vyčištění melioračního kanálu. Z programu OPŽP žádá obec v roce 2016 o dotaci na výstražný a varovný protipovodňový systém<sup>94</sup>.

Stav vodních toků je dle názorů občanů v dotaznících méně vyhovující (58 % spokojeno/spíše spokojeno; 33 % nespokojeno/spíše nespokojeno). Nejčastěji pak zmiňují zanešené koryto potoka a hladinu spodní vody<sup>95</sup>.

#### ▪ **Ohrožení hlukem a znečištěním**

Podle statistických údajů Ředitelství silnic a dálnic je frekvence provozu na komunikacích v obci vysoká. Hluk z dopravy významně ovlivňuje kvalitu života v obci, navzdory faktu, že se zástavba nachází v tak velké vzdálenosti od dálnice D1 i komunikace II/430, že hygienické limity pro hluk a znečištění nejsou překračovány. Provoz na komunikaci II/430 poklesl podle údajů ŘSD o 25 % mezi lety 2000 a 2010. Naproti tomu provoz na dálnici D1 se za stejné období zvýšil o více než 50 %. Obec s ohrožením z rostoucí dopravy bojuje především pomocí zvyšování podílu zeleně v intravilánu i extravilánu a zkvalitňováním života v obci dostupnými prostředky. K hlukové zátěži se občané vyjadřovali též v dotazníkovém šetření, kdy ho vnímají jako největší problém v oblasti životního prostředí (78,3 % nespokojeno/spíše nespokojeno)<sup>96</sup>. Na katastrálním území obce leží též památník Žuráň. Kvůli přímému vjezdu až k památníku zde dochází ke vzniku černých skládek a též vandalismu. Obec má zpracovanou studii, dle které by mělo vzniknout parkoviště hned u sjezdu z komunikace II/430

<sup>92</sup> Zpravodaj obce Podolí, dostupné na [www.podoliubrna.cz](http://www.podoliubrna.cz)

<sup>93</sup> Návrh územního plánu obce Podolí, 2013, dostupné na [www.slapanice.cz](http://www.slapanice.cz)

<sup>94</sup> Zpravodaj obce Podolí, dostupné na [www.podoliubrna.cz](http://www.podoliubrna.cz)

<sup>95</sup> Dotazníkové šetření, 2015

<sup>96</sup> Dotazníkové šetření, 2015

a zbytek cesty až k památníku by byla přístupná pouze pro pěší, čímž by mělo dojít k omezení těchto nepříznivých vlivů.

#### ▪ **Brownfields**

V katastru obce nejsou evidovány žádné brownfieldy ani místa s výraznou ekologickou zátěží. Obec se snaží předcházet výskytu lokalit ekologického ohrožení a míst, kde by potenciálně mohly vznikat černé skládky.

### **Ochrana životního prostředí**

#### ▪ **Chráněná území**

Nejcennější ekologicky významný segment krajiny v podolském katastru se nachází na výchozech Šlapanických slepenců a je chráněn jako přírodní památka Horka. Lokality s výskytem zvláště chráněných druhů organismů jsou přírodní památka Horka, VKP Pod Žuráněm, chráněné druhy živočichů se vyskytují v lokalitě Remízek, v rybníku u Zukalova mlýna (vodní skokani, ropuchy)<sup>97</sup>.

#### ▪ **Problémy ochrany přírody v obci**

Obec ve svém územním plánu respektuje ochranné zóny všech památek a významných lokalit. K zásadním střetům se zájmy ochrany přírody nedochází<sup>98</sup>. V Podolí i okolních obcích je periodicky řešen problém vandalismu, u kterého je obtížné zjistit pachatele. Podolí ve svém zpravodaji i na webových stránkách prosí obyvatele o aktivní přístup k problému, snaží se posilovat povědomí o ochraně přírodních i kulturních hodnot<sup>99</sup>.

## **7. Správa obce**

### **Obecní úřad a kompetence obce**

#### ▪ **Kompetence obecního úřadu**

Obec Podolí u Brna se nachází ve východní části okresu Brno-venkov; sousedí s katastry obcí okr. Brno-venkov – Velatice, Šlapanice-Bedřichovice, Mokrá-Horákov, okr. Brno-město

<sup>97</sup> Návrh územního plánu obce Podolí, 2013, dostupné na [www.slapanice.cz](http://www.slapanice.cz)

<sup>98</sup> Návrh územního plánu obce Podolí, 2013, dostupné na [www.slapanice.cz](http://www.slapanice.cz)

<sup>99</sup> Zpravodaj obce Podolí, dostupné na [www.podoliubrna.cz](http://www.podoliubrna.cz)



– Líšeň a Slatina. Obec Podolí u Brna je samostatnou obcí se sídlem obecního úřadu. Stavební úřad má sídlo ve Šlapanicích, pověřeným městem jsou Šlapanice.

Obecní úřad vykonává úkoly v samostatné působnosti obce, které mu uloží zastupitelstvo nebo rada obce. Zastupitelstvo obce má 9 členů, v čele obce stojí uvolněný starosta. V roce 2014 byl počet zastupitelů snížen usnesením zastupitelstva z původních 15 na aktuálních 9 členů. Obec nemá radu, všechna jednání přesahující samostatnou působnost starosty obce probíhají na zastupitelstvu, zápisy ze zastupitelstva jsou zveřejňovány. Vedení obce je tak pružnější, protože zastupitelstvo se schází častěji, a transparentnější, protože všechna jeho jednání jsou veřejná a následně zveřejněna na obecní vývěsce. Obec nevykonává žádné správní činnosti pro jiné obce<sup>100</sup>.

Občané jsou všeobecně s fungováním veřejné správy spokojeni. Kladně hodnotí provozní dobu úřadu (82,3 % spokojeno/spíše spokojeno), práci úředníků (86,9 % spokojeno/spíše spokojeno), méně jsou spokojeni s informováním o hospodaření obce (68,7 % spokojeno/spíše spokojeno) i s prací zastupitelstva (54,2 % spokojeno/spíše spokojeno), situace v zastupitelstvu byla právě v dotaznících často negativně zmiňována<sup>101</sup>.

#### ▪ **Zaměstnanci obce**

Obec zaměstnává starostu, sekretářku, účetní, asistenta, správce DPS, správce sportovní haly, kronikáře, knihovnici, uklízečku a další zaměstnance pro příležitostné činnosti na DPP. Obec má uzavřené smlouvy s obecními zaměstnanci prostřednictvím institutu veřejně prospěšných prací – 3 uklízeči veřejných prostranství, 1 pracovník veřejné zeleně.

#### ▪ **Organizace zřizované obcí**

Obec je zřizovatelem ZŠ a MŠ, výjezdové jednotky SDH a obecní knihovny se sídlem v integrovaném domě. Cílem těchto organizací není ekonomický přínos pro obec, ale zajištění občanské vybavenosti. Obec je rovněž zřizovatelem integrovaného domu s chráněnými byty, jehož náklady jsou většinou pokryty z výnosů nájmu. Obec rovněž vlastní a provozuje sportovní halu, kterou propůjčuje místním spolkům a pronajímá veřejnosti.

<sup>100</sup> Obecní úřad, dostupné na [www.podoliubrna.cz](http://www.podoliubrna.cz)

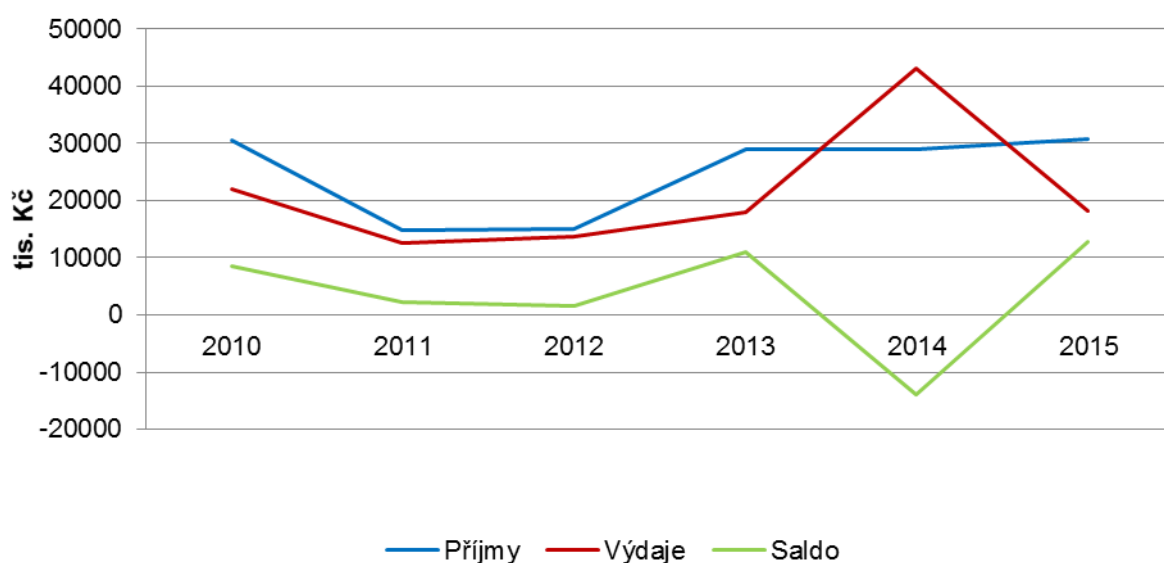
<sup>101</sup> Dotazníkové šetření, 2015

## Hospodaření a majetek obce

### ▪ **Bilance rozpočtu**

V letech 2010-2015 obec hospodaří s přebytkovým rozpočtem. Dlouhodobě nejvýznamnější rozpočtovou položku tvoří daňové příjmy obce, není však jedinou významnou položkou – obec se aktivně zasazuje o získávání dotací a zároveň má v posledních pěti letech i nemalé kapitálové příjmy, díky kterým snáz umožňuje úvěry na zásadní investiční akce posledních let – vodovody v obci, dům s pečovatelskou službou, sportovní halu.

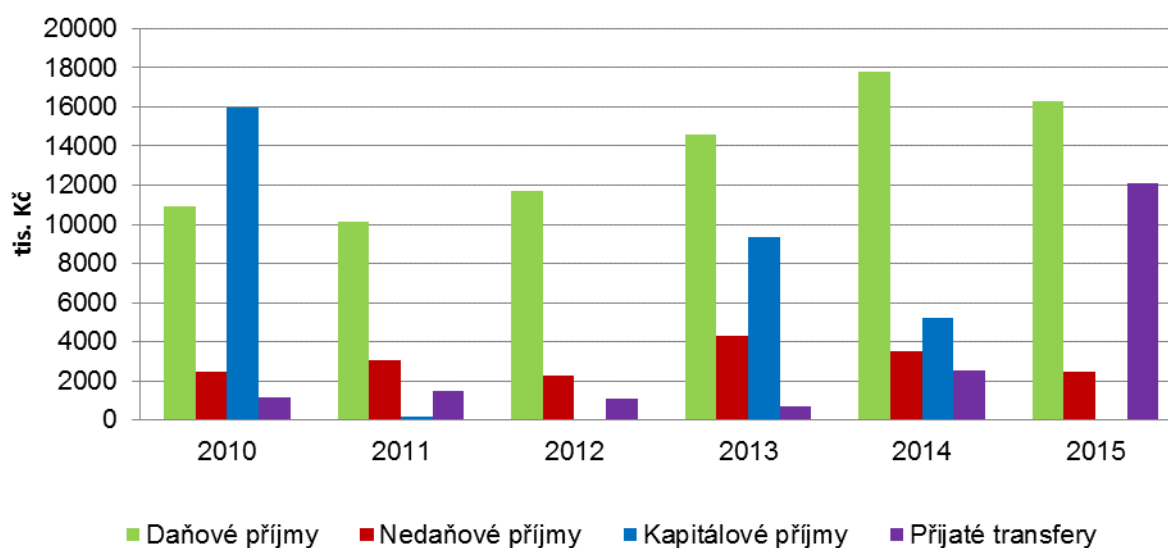
### **Saldo příjmů a výdajů**



**Obr. 12: Saldo příjmů a výdajů obce v letech 2010-2015**

Zdroj: Monitor, MF ČR 2016, dostupné z <http://monitor.statnipokladna.cz/2015/>

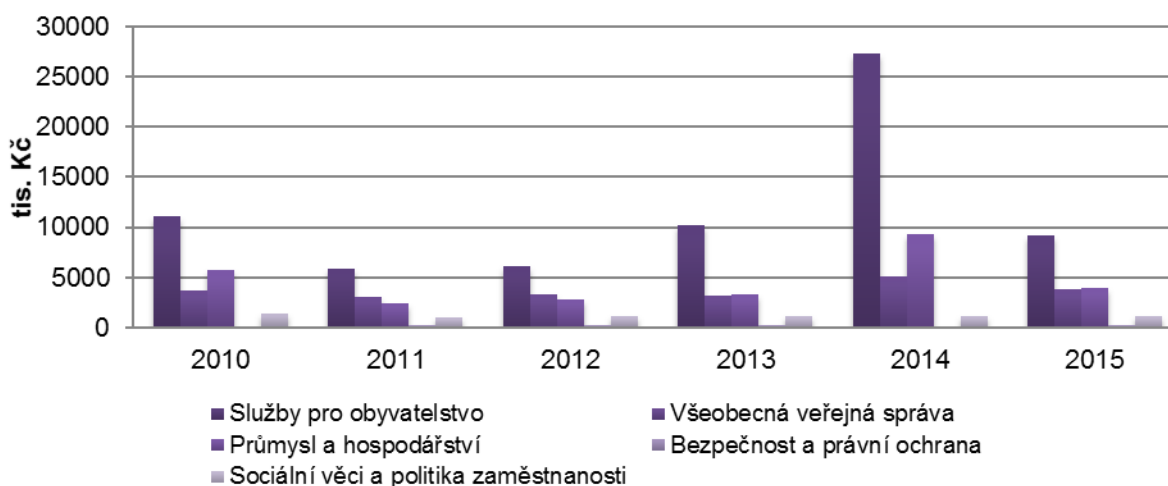
## Příjmy obce



**Obr. 13: Příjmy obce v letech 2010-2015**

Zdroj: Monitor, MF ČR 2016, dostupné z <http://monitor.statnipokladna.cz/2015/>

## Výdaje obce



**Obr. 14: Výdaje obce v letech 2010-2015**

Zdroj: Monitor, MF ČR 2016, dostupné z <http://monitor.statnipokladna.cz/2015/>

### ▪ Zadluženost obce

Obec hospodařila v roce 2015 s přebytkem 1 032 998 Kč. Na začátku roku 2015 byl stav finančních prostředků na účtech obce ve výši 3 628 896 Kč a k 31. 12. 2015 byl stav 4 661 894 Kč. Stav úvěrových účtů k 31. 12. 2015 byl u stavby domu s pečovatelskou službou 5 499 612 Kč a u stavby sportovní haly 4 638 620 Kč, celkem 10 138 232 Kč. K počátku roku

obec dlužila na úvěrech za obě stavby celkem 11 806 576 Kč, v roce 2015 tedy snížila svou zadluženost o 1 668 344 Kč.

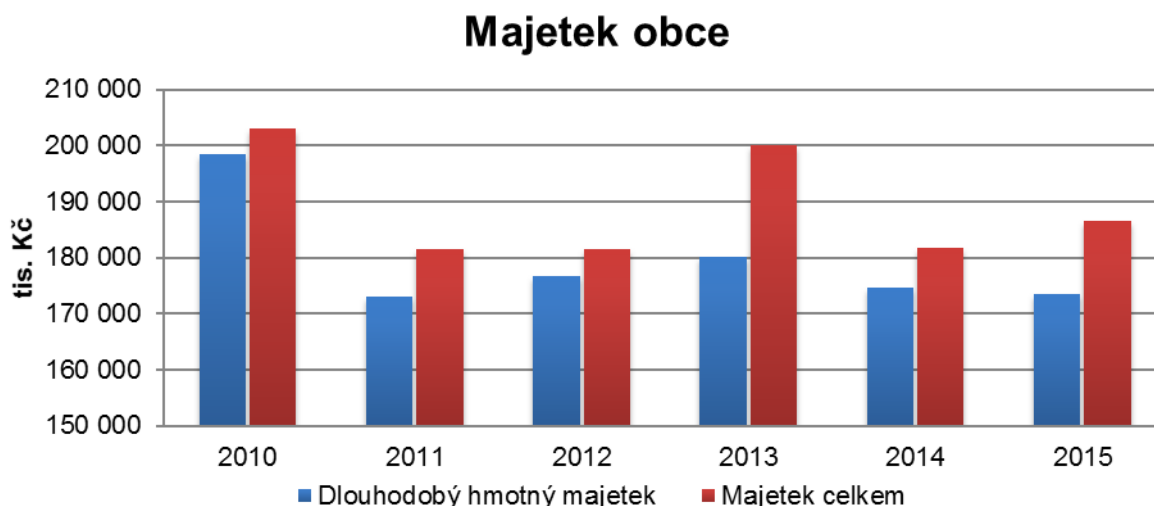
Celkový dluh klesl z 23 mil. Kč v roce 2010 na téměř polovinu této částky v roce 2015. Celková výše dluhu je nyní 10 mil. Kč, dluhy za kanalizace byly rokem 2015 vyrovnány, naopak svazek VaK Šlapanicko vrátí v 05/2016 přeplatek ze splácení podílu obce na úvěru ve výši 2 693 100 Kč<sup>102</sup>.

Obec patří do Svazku pro vodovody a kanalizace Šlapanicko.

#### ▪ **Majetek obce**

Obec vlastní, udržuje a provozuje budovu ZŠ a MŠ, obecního úřadu, sportovní halu a integrovaný dům s chráněnými byty. Na obecním úřadě je v současnosti plánováno zbudovat novou kartotéku, která již nyní kapacitně nedostačuje.

Poměr dlouhodobého hmotného majetku na celkovém majetku obce je znázorněn v následujícím grafu:



**Obr. 15: Hodnota majetku obce v letech 2010-2015**

Zdroj: Monitor, MF ČR 2016, dostupné z <http://monitor.statnipokladna.cz/2015/>

#### ▪ **Nenárokové dotace obce**

Obec úspěšně žádá o dotace, které pak tvoří významnou část jejího rozpočtu a umožňují větší investiční aktivity. Za období posledních pěti let obec Podolí získala dotační prostředky v hodnotě necelých 17 mil. Kč.

<sup>102</sup> Zpravodaj obce Podolí, dostupné na [www.podoliubrna.cz](http://www.podoliubrna.cz)

**Tab. 8: Nenárokové dotace obce 2010-2015**

Projekt	Výše dotace	Rok	Zdroj dotace
Odstranění škod v důsledku povodní	43 239,00 Kč	2010	JMK
úroky z úvěru	180 000,00 Kč	2010	JMK
Realizace prvků ÚSES	334 799,00 Kč	2010	MŽP
mimořádné výdaje na JSDH	23 000,00 Kč	2010	JMK
protipovodňové opatření	230 000,00 Kč	2010	JMK
úroky z úvěru	150 000,00 Kč	2011	JMK
ÚSES	40 618,60 Kč	2011	SFŽP
ÚSES	771 745,80 Kč	2011	ERDF
pracovní místo	45 498,00 Kč	2011	ÚP B-V
Peníze školám	342 457,20 Kč	2012	MŠT
775 let obce Podolí	20 000,00 Kč	2012	JMK
čistota cyklostezek	39 000,00 Kč	2012	JMK
úroky z úvěru	160 000,00 Kč	2012	JMK
prostředky PO	30 000,00 Kč	2012	JMK
Peníze školám	228 304,80 Kč	2013	MŠT
čistota cyklostezek	59 500,00 Kč	2013	JMK
zlepšování přír. prostředí	9 970,00 Kč	2013	JMK
OPLZZ-VPP	99 000,00 Kč	2013	ÚP+ESF
rekonstrukce I.NP ZŠ Podolí	200 000,00 Kč	2014	JMK
akceschopnost JSDH	7 200,00 Kč	2014	JMK
zprac. územních plánů	78 190,20 Kč	2014	JMK
ÚSES	1 588 071,01 Kč	2014	EFRDF
ÚSES	83 579,85 Kč	2014	SFŽP
OPLZZ-VPP	268 943,00 Kč	2014	ÚP+ESF
dovybavenost JSDH	50 000,00 Kč	2015	JMK
úroky z úvěru	100 000,00 Kč	2015	JMK
výsadba stromořadí	154 519,00 Kč	2015	MŽP
ÚSES	205 884,00 Kč	2015	SFŽP
dětské hřiště u MŠ	285 450,00 Kč	2015	MPMR
revitalizace sídelní zeleně	587 589,00 Kč	2015	SFŽP
zachování integrity školství-nová MŠ	9 919 802,62 Kč	2015	ROP
OPLZZ-VPP	333 945,00 Kč	2015	ÚP+ESF
peníze školám	247 313,00 Kč	2015	MŠT
<b>Σ</b>	<b>16 917 619,08 Kč</b>		

Zdroj: Obec Podolí u Brna, vlastní zpracování

## **Bezpečnost**

### ▪ **Míra kriminality**

Obec Podolí spadá do teritoria Obvodního oddělení Policie ČR Šlapanice. Index kriminality v obvodním oddělení Šlapanice v období prosinec 2014 - listopad 2015 je 113,2, tedy nižší než jihomoravský průměr 204,7 za stejné období. Index kriminality vyjadřuje počet trestných činů na 1000 obyvatel. Za uvedené období eviduje šlapanická policie 350 trestných činů v oblasti své působnosti, z toho 44 % je objasněných. Procento objasněných trestných činů je srovnatelné s jihomoravským průměrem 42 %. Z jednotlivých druhů trestných činů mají ve Šlapanicích nejvyšší index krádeže věcí z automobilů, jejichž objasnění není nijak snadné<sup>103</sup>.

Pro řešení přestupků má obec uzavřenu veřejnoprávní smlouvu s Městským úřadem Šlapanice, stejně tak pro řešení výkonů městské policie s Městskou policií Šlapanice.

### ▪ **Prevence kriminality**

Komunitní plánování ORP Šlapanice se zaměřuje i na prevenci trestné činnosti mladistvých. Policie Šlapanice si klade jako aktuální cíl sjednocení toku informací o kriminalitě, prevenci a ochraně občanů a podporu organizovaného smysluplného trávení volného času mezi mladistvými. Policie i obce se potýkají s dětmi a mladými dospívajícími, kteří odmítají být organizováni a nenavštěvují žádný z nabízených kroužků. Často se shromažďují v partách v odlehlých lokalitách a přijímají špatné sociální návyky (kouří cigarety, experimentují s marihuanou, popíjí alkohol).

Prevence kriminality je významným cílem prorodinné politiky Šlapanicka. V obci jsou nejdůležitějšími prostředky prevence kriminality informovanost občanů a také preventivní programy ZŠ, které zapojují i složky integrovaného záchranného systému ČR<sup>104</sup>.

Obec Podolí zvažuje realizaci kamerového systému v obci za účelem dohledu a prevence, především na místech, kde se schází mládež a kde je vyšší potenciál vzniku rizikových situací – především jde o školu, školku, sportoviště, lokality pořádání kulturních akcí, kostel, hřbitov, poštu a obecní úřad.

<sup>103</sup> Mapa kriminality, dostupné na [www.mapakriminality.cz](http://www.mapakriminality.cz)

<sup>104</sup> Program prevence kriminality města Šlapanice na rok 2015

#### ▪ **Začlenění do IZS**

Obec provozuje výjezdovou jednotku sboru dobrovolných hasičů, která je zapojena do integrovaného záchranného systému JMK. Obecní policie v obci není, policie ORP Šlapanice nemá vyčleněné hlídkové vozidlo pro Podolí ani okolní obce. Jinak je obec pokryta IZS s běžnou dojezdností zásahových jednotek.

#### ▪ **Živelní ohrožení**

V katastrálním území obce je stanoveno záplavové území Řičky. V obci je vybudován suchý poldr jako protipovodňové opatření. Po povodních v roce 2010 byl suchý poldr vyčištěn a nadále plní projektovanou záchytnou funkci<sup>105</sup>.

#### ▪ **Varování před živelním ohrožením**

Obyvatelé jsou před živelním ohrožením varováni prostřednictvím místního rozhlasu. Obec aktuálně žádá o dotaci z OPŽP na rekonstrukci výstražného systému a jeho napojení na digitalizaci<sup>106</sup>. Plánuje též rozšíření místního rozhlasu a jeho postupnou rekonstrukci.

### **Vnější vztahy a vazby obce**

#### ▪ **Členství obce v organizacích**

Obec je členem následujících organizací a meziobecních uskupení:

#### ▪ **Mikroregion Roketnice**

Svazek obcí byl založen dne 16. 6. 2000 k ochraně společných zájmů a k soustředění sil a prostředků při prosazování záměrů přesahujících svým rozsahem a významem každou účastnickou obec. Sdružuje obce Hostěnice, Kovalovice, Mokrý-Horákov, Podolí, Pozořice, Sivice, Tvarožná, Velatice a Viničné Šumice. Náplní činnosti mikroregionu je společné řešení úkolů v oblasti školství, sociální péče, zdravotnictví, kultury, cestovního ruchu, požární ochrany, veřejného pořádku, přírody a životního prostředí a péče o zvířata; rozšiřování a zdokonalování sítí technického vybavení; další činnosti a projekty ve společném zájmu členských obcí; předávání zkušeností a informací, vzájemná pomoc a spolupráce.

<sup>105</sup> Návrh územního plánu obce Podolí, 2013, dostupné na [www.slapanice.cz](http://www.slapanice.cz)

<sup>106</sup> Zpravodaj obce Podolí 3/2015, dostupné na [www.podoliubrna.cz](http://www.podoliubrna.cz)

#### ▪ ***Svazek obcí pro vodovody a kanalizace Šlapanicko***

Svazek sdružuje 15 obcí, které se spojily za cílem najít efektivní způsob odkanalizování a čištění odpadních vod z domácností a firem v regionu a čerpat za tímto účelem evropské dotace. Dvakrát sedm příměstských sídel, první v letech 2004 - 2007 a další skupina v rozmezí roků 2007 a 2010, se dočkalo nové splaškové kanalizace. Pod zem bylo postupně instalováno páteřní kanalizační potrubí v délkách 63 a 56 kilometrů a také více než padesát dalších kilometrů odboček pro jednotlivé kanalizační přípojky. Těch je nyní již aktivních 7 tis. S ohledem na členitost a reliéf krajiny svazku, sousedící s Moravským krasem, bylo nezbytné také postavit 13 automatizovaných přečerpávacích stanic. Díky použití tzv. suché technologie, využívající vzduchu pro tlakování odpadní vody je provoz téměř bezhlučný, bez zápachu ale především víceméně bezúdržbový. Unikátní projekt zprovoznil kanalizační soustavu, díky čemu významně klesla chemická spotřeba kyslíku, konkrétně o plných 250 tun ročně, rychle se snížilo znečištění půdy, prozatím na jednu čtvrtinu bývalých hodnot.

#### ▪ ***Mohyla míru – Austerlitz, o.p.s.***

Mohyla míru - Austerlitz o.p.s. je obecně prospěšná společnost v okrese Brno-venkov a okrese Vyškov se sídlem ve Šlapanicích. Jejím cílem je regionální rozvoj obecně. K hlavním činnostem patří dokumentace stavu kulturních a uměleckých památek památkové zóny Slavkovského bojiště, vytváření a využívání zdrojů ve prospěch kulturních, krajinných a uměleckých památek ležících na tomto území, pomoc k jejich záchraně, ochraně a udržování. Společnost sdružuje celkem 18 obcí a byla založena v roce 1999. K aktuálnímu plánu společnosti patří ozelenění Prackého kopce a spolupráce s Regionální rozvojovou agenturou jižní Moravy.

#### ▪ ***MAS Slavkovské bojiště***

Místní akční skupina (MAS) Slavkovské bojiště (dříve Za humnami) byla založena v roce 2006 a obec Podolí je jejím členem. MAS je založena na principu partnerství a spolupráce veřejného, soukromého a neziskového sektoru na místní úrovni. Místní akční skupiny tvoří zástupci obcí, místních podnikatelů, neziskových organizací a aktivní občané. Z hlediska právního postavení jsou to neziskové organizace, jejichž hlavním cílem je rozvoj a podpora regionu. Území MAS Slavkovské bojiště se postupně rozrostlo na území DSO Ždánický les a Politaví, Mikroregionu Rokečnice, svazek obcí Mohyla míru a Mikroregion Cézava.



#### ▪ **Dobrovolný svazek obcí Šlapanicko**

Dobrovolný svazek obcí Šlapanicko vznikl v červnu 2015 a sdružuje celkem 36 obcí, 1 městys a 3 města v okrese Brno-venkov. Svazek obcí byl založen pro účely ochrany a prosazování společných zájmů členských obcí, mezi něž patří hlavně péče o všestranný rozvoj zájmového území, péče o potřeby občanů členských obcí a ochrana veřejného zájmu<sup>107</sup>.

#### ▪ **Partnerská obec Ay Sur Moselle**

Díky mezinárodnímu významu památníku na Žuráni a Mohyly míru zahájilo Podolí před 22 lety spolupráci s francouzskou partnerskou obcí Ay Sur Moselle. Obce se vzájemně navštěvují a aktuálně se snaží najít způsoby širšího zapojení obyvatel, především mládeže, do mezinárodního partnerství a atraktivní rozvíjení vzájemné spolupráce a navázat tak na dřívější bohaté aktivity setkávání, kdy byly intenzivně pořádány výměnné pobyty mládeže.

#### ▪ **Partnerská obec Kuchyňa**

Obec Kuchyňa na Slovensku je již mnoho desítek let partnerskou obcí obce Podolí. První partnerské kontakty se uskutečnily prostřednictvím sportovních klubů, mezi obcemi je desítky let dlouhá tradice přátelských sportovních utkání. Rovněž spolupracují SDH obou obcí. V roce 2015 požádala obec Kuchyňa o podporu pro místní rodinu, které vyhořel nedávno zkolaudovaný dům. Zastupitelstvo obce Podolí se usneslo na finančním daru od obce a zároveň vyhlásilo sbírku mezi obyvateli. Do obce Kuchyňa se celkem vybralo a poslalo přes 30 tis. Kč. Obě obce si váží dobrých vztahů, které mezi sebou udržují a vzájemné pomoci.

#### ▪ **Partnerské rodinné centrum ElKiz**

CRA Bublínka Podolí spolupracuje s rakouským rodinným centrem ElKiz, pořádá kurzy němčiny pro děti, obě centra se podílejí na pořádání výstav a vernisáží<sup>108</sup>.

<sup>107</sup> Stanovy DSO Šlapanicko, 2015

<sup>108</sup> Zpravodaj obce Podolí, dostupné na [www.podoliubrna.cz](http://www.podoliubrna.cz)

## A.2 VÝCHODISKA PRO NÁVRHOVOU ČÁST

### 1. SWOT analýza

Souhrnný popis hlavních vnitřních a vnějších faktorů, které mají vliv na rozvoj obce. Vnitřními faktory jsou silné stránky, tj. pozitivní (nadprůměrné) skutečnosti a slabé stránky, tj. problémy, negativní skutečnosti, které způsobují obci problémy. Vnější faktory většinou obec nemá možnost svými silami ovlivnit; pojmenovány jsou jako příležitosti a hrozby. Výroky byly seřazeny podle důležitosti při jednávání na pracovní skupině.

**Tab. 9: Silné, slabé stránky, příležitosti a hrozby v obci Podolí**

SILNÉ STRÁNKY (pozitiva, rozvojové faktory)	SLABÉ STRÁNKY (negativa, problémy)
<ul style="list-style-type: none"> <li>• Rekonstruovaná a kapacitně dostačující MŠ a ZŠ</li> <li>• Dobrá dopravní obslužnost obce veřejnou dopravou s návazností na MHD Brno</li> <li>• Dostatek sportovních zařízení a snaha o jejich další rozvoj</li> <li>• Vyhovující stav inženýrských sítí a jejich rozvoj v lokalitách nové výstavby</li> <li>• Bez brownfieldů a míst s výraznou ekologickou zátěží</li> <li>• Blízkost Brna</li> <li>• Bohatý kulturní, sportovní a společenský život</li> <li>• Zavedené třídění odpadů, sběrný dvůr v obci</li> <li>• Sociální bydlení v obci (DPS), lékařská péče při DPS</li> <li>• Protipovodňové opatření – záchytný suchý poldr</li> <li>• Podpora spolkové činnosti ze strany obce</li> <li>• Pozitivní index stáří</li> <li>• Nárůst počtu obyvatel díky migračnímu přírůstku</li> <li>• Vysoký podíl vysokoškolsky vzdělaných osob oproti průměru okresu a kraje</li> <li>• Aktivity zaměřené na všechny skupiny obyvatel</li> <li>• Nízký podíl nezaměstnaných osob</li> <li>• Využívání VPP</li> <li>• Nový ÚP</li> <li>• Neustálý zájem o bydlení v obci</li> <li>• Zapojení do komunitního plánování ORP Šlapanice</li> <li>• Vyhovující stav dětských hřišť</li> <li>• Archeologicky významná lokalita</li> </ul>	<ul style="list-style-type: none"> <li>• Dálnice vedoucí na jihu katastru, hluková zátěž</li> <li>• Nevyhovující stav krajské komunikace s navazující infrastrukturou</li> <li>• Nedostatek parkovacích míst</li> <li>• Nevyhovující stav vodních toků – zanesené koryto</li> <li>• Záplavové území Říčky</li> <li>• Neprovedené KPÚ</li> <li>• Vandalismus – okrajová místa v obci, zastávky, památník Žuráň</li> <li>• Silný provoz na komunikacích, nedodržování povolené rychlosti</li> <li>• Nevyhovující stav některých chodníků</li> <li>• Nespokojenost s umístěním sběrného dvora</li> <li>• Nedostatečná údržba obce</li> <li>• Špatná slyšitelnost rozhlasu</li> <li>• Nedostatek hřišť pro starší děti</li> <li>• Nedostatek zeleně na katastru obce</li> <li>• Znečišťování ovzduší – pálení odpadů a trávy, topení nevhodnými materiály</li> <li>• Nedostatečná vybavenost technických pracovníků pro úklid a údržbu obce</li> <li>• Minimální přirozený přírůstek</li> <li>• Nedostatečná nabídka služeb v obci</li> <li>• Nevyhovující plocha pro otáčení autobusů</li> <li>• Nespokojenost s lékařskými službami</li> <li>• Nedostatek kroužků pro děti a dospělé</li> <li>• Nízká informovanost o sociálních službách a komunitním plánování</li> <li>• Odloučenost osady Pindulka (chybí rozhlas)</li> </ul>

PŘÍLEŽITOSTI	HROZBY
<ul style="list-style-type: none"> <li>• Obchodní centrum – nárůst dostupných služeb a nových prac. míst</li> <li>• Neustálý zájem o bydlení v obci → rozvoj obce</li> <li>• Využití finančních prostředků z dotačních titulů jak národních, tak i evropských</li> <li>• Rozvoj obce prostřednictvím MAS a svazků obcí</li> <li>• Potenciál pro turistiku a cykloturistiku</li> <li>• Historicky významná lokalita</li> </ul>	<ul style="list-style-type: none"> <li>• Ohrožení zemědělské půdy vodní a větrnou erozí</li> <li>• Zvyšování náročnosti administrativy v souvislosti s řízením chodu a rozvoje obce</li> <li>• Zvyšování náročnosti administrativy v souvislosti se získáváním dotačních prostředků</li> </ul>

*Zdroj: vlastní zpracování*

## **2. Vyhodnocení dotazníkového šetření**

Na základě SWOT analýzy vyplynuly hlavní aktivity, kterými by se měla obec Podolí v budoucích letech zabývat. Obec ve spolupráci s MAS Slavkovské bojiště provedla dotazníkové šetření, jehož cílem bylo získat většinový pohled obyvatel na život v obci.

Dotazníky byly rozneseny do domovních schránek v létě 2015. K dotazníku se měl možnost vyjádřit každý člen obce od 15 let, nebyl tedy hodnocen za domácnost jako celek, ale jednotlivými členy domácností samostatně.

Z rozdaných 1 150 dotazníků se jich vrátilo 318, což činí necelých 27,65 % z celkového počtu. Na dotazník odpovídali zejména respondenti v produktivním věku (31 – 50 let). Většina respondentů se dělila mezi dvě kategorie, a to na „starousedlíky“, tj. 42,8 % dotazovaných v obci žije od narození a na občany, kteří se do obce přistěhovali před více než pěti lety (41,2 %). Respondenti uváděli nejčastěji vzdělání jako středoškolské vzdělání zakončené maturitou (30,1 %) a vysokoškolské vzdělání (29,4 %), následované pak středním odborným vzděláním (26,2 %).

Odpovědi respondentů jsou zapracovány v analytické části strategického dokumentu a ve SWOT analýze. Celkově se občané stavěli k hodnocení kladně, se zájmem.

## **3. Shrnutí podkladů pro návrhovou část**

Obec Podolí patří v rámci území MAS Slavkovské bojiště mezi středně velké obce. Obec zaznamenává v posledních letech výrazný nárůst počtu obyvatel díky migraci a pozitivní hodnotu indexu stárí. Do budoucna se předpokládá stálý nárůst počtu obyvatel, a to díky blízkosti krajského města a dobré dopravní dostupnosti. V obci se nachází mateřská a neúplná základní škola, knihovna, sokolovna, sportovní hala, restaurace, pohostinství, pošta, 2 obchody s potravinami a další. S dobudováním obchodního centra, jehož výstavba se

připravuje, obec očekává prudký nárůst dostupných služeb i počtu volných pracovních míst. Dle dotazníkového šetření by občané v obci uvítali restauraci s nabídkou jídla během dne, pekárnu, opravnu obuvi a lékárnou. Obec má zavedeny veškeré inženýrské sítě, které technicky a kapacitně vyhovují jejím potřebám.

Jako nejpalčivější problém v obci občané vnímají špatné mezilidské vztahy, hluk z dálnice a provoz přes obec, nevyhovující stav komunikací a nedostatek parkovacích ploch, jež obec bude řešit rekonstrukcí průtahu obcí, nevyhovující doprava do Brna a nespokojenost s vedením a hospodařením obce. Naopak oceňují postavení nové MŠ a provedené rekonstrukce ZŠ, výstavbu domova s pečovatelskou službou a sportovní haly. Na dalších místech je dobudování splaškové kanalizace, zavedení optického kabelu. Občané jsou spokojeni s čistotou v obci a údržbou zeleně i nabídkou kulturních akcí.

Obec je členem mikroregionu Roketnice, Svazku obcí pro vodovody a kanalizace Šlapanicko, obecně prospěšné společnosti Mohyla Míru – Austerlitz, MAS Slavkovské bojiště, z.s., DSO Šlapanicko a má též partnerskou obec ve Francii (Ay Sur Moselle) a na Slovensku (Kuchyňa).

	<i>Název aktivity</i>	<i>Provedeno/Neprovedeno</i>	<i>Zařazení do PRO 2016-2021</i>
1.	<i>Posouzení energetické náročnosti budov ve spolupráci s Mikroregionem Roketnice</i>	<i>Neprovedeno</i>	<i>Aktivita 3.4.1</i>
2.	<i>Pumptrackové hřiště</i>	<i>Částečně provedeno</i>	<i>Aktivita 2.1.2</i>
3.	<i>Obnova dětských hřišť</i>	<i>Neprovedeno</i>	<i>Aktivita 2.1.4</i>
4.	<i>Kruhový objezd – dokončení</i>	<i>Provedeno</i>	
5.	<i>Kamerový systém v obci</i>	<i>Neprovedeno</i>	<i>Aktivita 1.2.4</i>
6.	<i>Protipovodňová opatření obce Podolí</i>	<i>Neprovedeno</i>	<i>Aktivita 3.3.1</i>
7.	<i>Aktualizace protipovodňového plánu obce</i>	<i>Neprovedeno</i>	<i>Aktivita 1.2.5</i>
8.	<i>Podání žádosti na zahájení komplexních pozemkových úprav v obci</i>	<i>Neprovedeno</i>	<i>Aktivita 3.3.5</i>
9.	<i>Rekonstrukce hřbitovní zdi, vstupu a technické budovy</i>	<i>Neprovedeno</i>	<i>Aktivita 1.2.3</i>
10.	<i>Oprava zídky podél Říčky</i>	<i>Neprovedeno</i>	<i>Aktivita 3.3.3</i>
11.	<i>Údržba melioračního kanálu</i>	<i>Neprovedeno</i>	<i>Aktivita 3.3.2</i>

12.	<b>Oprava chodníku na Rybníku</b>	<b>Neprovedeno</b>	<b>Aktivita 1.3.2</b>
13.	<b>Zbudování chodníku od Sokolovny k Obecnímu úřadu</b>	<b>Neprovedeno</b>	<b>Aktivita 1.3.4</b>
14.	<b>Dokončení 2. NP Sportovní haly</b>	<b>Neprovedeno</b>	<b>Aktivita 2.1.1</b>
15.	<b>Dorešení osvětlení temných míst v obci formou veřejného osvětlení</b>	<b>Neprovedeno</b>	<b>Aktivita 1.2.2</b>
16.	<b>Rekonstrukce veřejného osvětlení v ulici Za Zámekem v návaznosti na překládku vedení NN do země</b>	<b>Neprovedeno</b>	<b>Aktivita 1.2.1</b>
17.	<b>Řešení budoucnosti Pachrový vily</b>	<b>Neprovedeno</b>	<b>Aktivita 1.3.1</b>
18.	<b>Prověřit spoj 151 na Starou osadu</b>	<b>Neprovedeno</b>	<b>Aktivita 1.3.10</b>
19.	<b>Zveřejnění kroniky online</b>	<b>Neprovedeno</b>	<b>Aktivita 1.4.2</b>
20.	<b>Výměna osvětlení v hale na LED</b>	<b>Neprovedeno</b>	<b>Aktivita 2.1.3</b>
21.	<b>Nová kartotéka na OÚ Podolí</b>	<b>Neprovedeno</b>	<b>Aktivita 1.4.1</b>
22.	<b>Oprava cesty do Lišně</b>	<b>Neprovedeno</b>	<b>Aktivita 1.3.6</b>
23.	<b>Opravy chodníků</b>	<b>Neprovedeno</b>	<b>Aktivita 1.3.2, 1.3.3, 1.3.4, 1.3.5</b>
24.	<b>Řešení chodníků a parkovacích stání v lokalitě Výhon</b>	<b>Neprovedeno</b>	<b>Aktivita 1.3.1</b>
25.	<b>Realizace chodníku na Kolonku</b>	<b>Neprovedeno</b>	<b>Aktivita 1.3.3</b>
26.	<b>Rozšíření místního rozhlasu do neozvučených částí obce a jeho postupná rekonstrukce</b>	<b>Neprovedeno</b>	<b>Aktivita 1.2.5</b>
27.	<b>Zneprůjezdnit obslužnou komunikaci kolem bývalého JZD mezi Mokrou a Kolonkou</b>	<b>Provedeno</b>	
28.	<b>Realizace informačních tabulí v obci</b>	<b>Neprovedeno</b>	<b>Aktivita 1.2.6</b>
29.	<b>Dorešení protažení cyklostezky</b>	<b>Neprovedeno</b>	<b>Aktivita 1.3.8</b>
30.	<b>Nalezení a dobudování vhodné sportovní plochy pro neregistrované sportovce, děti a veřejnost</b>	<b>Neprovedeno</b>	<b>Aktivita 2.1.5</b>
31.	<b>Řešení průtahu obcí včetně chodníků, parkovacích stání, VO a uložení inženýrských sítí do země</b>	<b>Neprovedeno</b>	<b>Aktivita 1.3.1</b>
32.	<b>Prověření možností realizace terénního valu podél dálnice</b>	<b>Neprovedeno</b>	<b>Zásobník projektů</b>
33.	<b>Vytvoření plánu údržby obce s vytvořením priorit a standardů pro jednotlivé oblasti</b>	<b>Neprovedeno</b>	<b>Aktivita 3.1.2</b>

Zdroj: Obec Podolí u Brna, vlastní zpracování

## B. NÁVRHOVÁ ČÁST

### B.1 STRATEGICKÁ VIZE

Dlouhodobá vize zachycuje představu o budoucnosti obce, jak se bude obec měnit a rozvíjet. Strategická vize obce je definována zejména na základě výsledků a závěrů předchozích bodů analytické části a také na základě jednání pracovní skupiny. Naplnění vize bude dosaženo realizací tohoto Programu rozvoje obce a následně na něj navazujících dokumentů stejného charakteru.

#### Vize obce Podolí

**Podolí u Brna je klidnou a bezpečnou obcí s dostatkem zeleně, která je však svou polohou v blízkosti Brna dobře dostupná jak osobní, tak veřejnou dopravou. Žijí zde aktivní občané zajímající se o dění v obci, kteří se zapojují do kulturního a sportovního života založeného na bohaté historii a tradicích.**

### B.2 PROGRAMOVÉ CÍLE

Programové cíle stanovují, čeho chce obec Podolí dosáhnout realizací svého programu rozvoje. Časově se váží k platnosti dokumentu, tj. pro obec Podolí jsou formulovány na období 5 let (2016–2021). Programové cíle jsou stanoveny na základě definovaných problémů i potřeb občanů obce a mají vyjadřovat žádoucí stav obce, kterého by mělo být dosaženo do konce platnosti tohoto dokumentu. Některé aktivity jsou s ohledem na jejich důležitost zařazeny v tomto PRO, avšak pro nedostatek finančních prostředků na jejich realizaci zůstávají v tzv. Zásobníku projektů, viz Příloha č. 3.

**Tab. 10: Programové cíle, opatření, aktivity**

CÍL	OPATŘENÍ	AKTIVITA
<b>1. Zlepšit zázemí s ohledem na dopravně bezpečnostní situaci a podmínky pro bydlení v obci Podolí</b>	1.1 Zlepšení technické infrastruktury a podmínek pro bydlení	1.1.1 Rozšiřování vodovodní sítě v závislosti na rozvojových lokalitách
		1.1.2 Rozšíření sítě plynu v rozvojových lokalitách
		1.1.3 Rozšíření dešťové a splaškové kanalizace v závislosti na rozvojových lokalitách
		1.1.4 Kabelizace NN do země
		1.1.5 Zlepšení vybavenosti technických pracovníků
		1.1.6 Aktivní jednání obce o snížení hluku na dálnici
	1.2 Zlepšení ostatní infrastruktury a bezpečnosti obce	1.2.1 Kabelizace veřejného osvětlení a výměna lamp
		1.2.2 Rozšíření veřejného osvětlení

		v rozvojových lokalitách a osvětlení temných míst
		1.2.3 Rekonstrukce hřbitovní zdi, vstupu a technické budovy
		1.2.4 Kamerový systém a archivace dat
		1.2.5 Výstražný a varovný protipovodňový systém
		1.2.6 Obnova informačních tabulí
	1.3 Zlepšení dopravní infrastruktury a obslužnosti veřejnou dopravou	1.3.1 Řešení průtahu obcí
		1.3.2 Oprava chodníku v ul. Rybník
		1.3.3 Vybudování chodníku na Kolonku
		1.3.4 Vybudování chodníku od sokolovny po OÚ
		1.3.5 Prodloužení chodníku z mostu přes Říčku ke kostelu
		1.3.6 Oprava cesty do Líšně
		1.3.7 Opravy místních komunikací
		1.3.8 Protažení cyklostezky
		1.3.9 Budování dalších parkovacích stání
		1.3.10 Rozšíření spojů 151 prodloužených na Starou osadu
	1.4 Zlepšení fungování veřejné správy a lepší informovanost a služby	1.4.1 Nová kartotéka na OÚ Podolí
		1.4.2 Zveřejnění kroniky online
		1.4.3 Řešení zlepšení lékařských služeb
<b>2. Zlepšit kulturní a sportovní život a podmínky pro společenský život v obci Podolí</b>	2.1 Zlepšení kulturního a sportovního zázemí	2.1.1 Dokončení 2. NP Sportovní haly
		2.1.2 Pumpskařské hřiště
		2.1.3 Výměna osvětlení v hale na LED
		2.1.4 Obnova dětských hřišť
		2.1.5 Dobudování vhodné sportovní plochy pro neregistrované sportovce, děti a veřejnost
		2.1.6 Provozní řád pro hřiště na fotbal pro neregistrované sportovce
		2.1.7 Dobudování sportovišť se zázemím
		2.2 Podpora kulturního a sportovního vyžití
	2.2.1 Podpora spolkové činnosti	
	2.2.2 Podpora stávajících tradičních kulturních a sportovních akcí a jejich rozšíření	
2.2.3 Rozšíření kroužků a aktivit pro děti i dospělé		
<b>3. Zlepšit údržbu vodních a zelených ploch v obci Podolí</b>	3.1 Revitalizace zeleně a prostranství	3.1.1 Výsadba a údržba zeleně
		3.1.2 Vytvoření plánu údržby obce
	3.2 Třídění odpadů a zlepšení životního prostředí	3.2.1 Doplnění kontejnerů na tříděný odpad
		3.2.2 Doplnění odpadkových košů a košů na psí exkrementy
		3.2.3 Rozšíření otevírací doby sběrného dvora
		3.2.4 Osvěta a informovanost o ŽP
	3.3 Protipovodňová a protierozní opatření a ochrana	3.3.1 Protipovodňová opatření obce
		3.3.2 Údržba melioračního kanálu
		3.3.3 Oprava břehové potoční zdi
		3.3.4 Podání žádosti na zahájení komplexních pozemkových úprav v obci

Zdroj: vlastní zpracování

### B.3 OPATŘENÍ A AKTIVITY

Opatření obce jsou definována jako zásadní úkoly k naplnění stanovených programových cílů a formulují přístup k řešení jednotlivých témat. Odvíjí se od programových cílů a mají střednědobý charakter, předpoklad jejich realizace je v celém návrhovém období tohoto dokumentu nebo ve stanoveném kratším časovém úseku. Jednotlivá opatření jsou pak naplňována prostřednictvím realizace konkrétních rozvojových aktivit.

Důležitost neboli prioritizace je stanovena na základě porovnání významové důležitosti. Je třeba si uvědomit, co se musí udělat určitě v nejbližší době a s čím je možno počkat a na základě toho určit pořadí u jednotlivých aktivit ve formě důležitá (1), střední (2), nízká (3).

#### Opatření 1.1 Zlepšení technické infrastruktury a podmínek pro bydlení

<b>Název aktivity</b>	<b>Důležitost</b>	<b>Termíny</b>	<b>Odpovědnost</b>	<b>Náklady</b>	<b>Zdroje financování</b>
<b>Rozšiřování vodovodní sítě v závislosti na rozvojových lokalitách</b>	3	průběžně	Obec	5 mil. Kč	Vlastní + dotace
Komentář: obec nebude hradit z volných prostředků rozpočtu obce, ale prodejem stavebních pozemků zhodnocených zbudováním inženýrských sítí nebo prodejem pozemků developerovi a zpětným bezúplatným převodem zbudovaných inž. sítí obci					
<b>Rozšíření sítě plynu v rozvojových lokalitách</b>	3	průběžně	Obec	5 mil. Kč	Vlastní + dotace
Komentář: obec nebude hradit z volných prostředků rozpočtu obce, ale prodejem stavebních pozemků zhodnocených zbudováním inženýrských sítí nebo prodejem pozemků developerovi a zpětným bezúplatným převodem zbudovaných inž. sítí obci					
<b>Rozšíření dešťové a splaškové kanalizace v závislosti na rozvojových lokalitách</b>	3	průběžně	Obec	8 mil. Kč	Vlastní + dotace
Komentář: obec nebude hradit z volných prostředků rozpočtu obce, ale prodejem stavebních pozemků zhodnocených zbudováním inženýrských sítí nebo prodejem pozemků developerovi a zpětným bezúplatným převodem zbudovaných inž. sítí obci					
<b>Kabelizace NN do země</b>	2	průběžně	E.ON		E.ON
Komentář: síť v majetku a správě E.ON, E.ON realizuje na své náklady					
<b>Zlepšení vybavenosti technických pracovníků</b>	1	průběžně	Obec	1 mil. Kč	Vlastní, popř. dotace
Komentář: postupné vybavování novou technikou v závislosti na potřebách obce					
<b>Aktivní jednání obce o snížení hluku na dálnici</b>	1	průběžně	Obec	3 mil. Kč	Vlastní, popř. dotace
Komentář: administrativní jednání z ŘSD bez nákladů, zřízení protihlukového valu obce na náklady obce					



### Opatření 1.2 Zlepšení ostatní infrastruktury a bezpečnosti obce

Název aktivity	Důležitost	Termíny	Odpovědnost	Náklady	Zdroje financování
<b>Kabelizace veřejného osvětlení a výměna lamp</b>	1	průběžně	Obec	3 mil. Kč	Vlastní + dotace
Komentář: v návaznosti na rekonstrukci nadzemních vedení NN uložením do země, lampy VO jsou většinou umístěny na sloupech NN					
<b>Rozšíření veřejného osvětlení v rozvojových lokalitách a osvětlení temných míst</b>	1	2018	Obec	500 tis. Kč	Vlastní, popř. dotace
Komentář: v rozvojových lokalitách bude stejně jako u ostatních inž. sítí na náklady stavebníků nových RD nebo prodejem pozemků developerovi a zpětným bezúplatným převodem zbudovaných inž. sítí obci					
<b>Rekonstrukce hřbitovní zdi, vstupu a technické budovy</b>	2	2016 - 2018	Obec	2,5 mil Kč	Vlastní + dotace
Komentář: rozpadá se hřbitovní zeď, součástí hřbitova je márnice, potřebuje rekonstrukci a celkovou sanaci, postupná realizace na etapy					
<b>Kamerový systém a archivace dat</b>	1	2017 - 2021	Obec	2 mil Kč	Vlastní + dotace
Komentář: postupná realizace v návaznosti finanční možnosti obce					
<b>Výstražný a varovný protipovodňový systém</b>	1	2016 - 2017	Obec	1,9 mil Kč	Vlastní + dotace
Komentář: včetně kompletní rekonstrukce místního rozhlasu, který je již ve špatném stavu, zastaralý systém v rámci celé obce a aktualizace protipovodňového plánu					
<b>Obnova informačních tabulí</b>	2	2018	Obec	200 tis. Kč	Vlastní
Komentář: jsou již v nevyhovujícím stavu, neaktuální, je třeba je opravit, případně doplnit					

### Opatření 1.3 Zlepšení dopravní infrastruktury a obslužnosti veřejnou dopravou

Název aktivity	Důležitost	Termíny	Odpovědnost	Náklady	Zdroje financování
<b>Řešení průtahu obcí</b>	2	2016 - 2018	SÚS, obec, E-ON, VIVO	3 + 8 mil. Kč	Vlastní + dotace
Komentář: Projektová dokumentace - řešení krajské komunikace, parkovací stání, zúžení silnice, ucpávkové zastávky, nové chodníky, kabelizace do země, architektonická studie návsi - Zpracování PD a architektonické studie: 2017 - Rekonstrukce ulice Výhon: 2017 – 2018 - Rekonstrukce ul. Rybník a Dědina : 2019 - 2021					
<b>Oprava chodníku v ul. Rybník</b>	1	2016	Obec	200 tis. Kč	Vlastní
Komentář: oprava přeložením a vyrovnáním stávající dlažby					
<b>Vybudování chodníku na Kolonku</b>	1	2016-17	Obec	1,2 mil. Kč	Vlastní + dotace
Komentář:					
<b>Vybudování chodníku od sokolovny po OÚ</b>	2	2016-18	Obec	1 mil. Kč	Vlastní + dotace
Komentář: postupná realizace, v roce 2016 přechod pro chodce u sokolovny					
<b>Prodloužení chodníku</b>	2	2016-17	Obec	200 tis.	Vlastní +

<b><i>z mostu přes Řičku ke kostelu</i></b>				Kč	dotace
Komentář:					
<b><i>Oprava cesty do Líšně</i></b>	2	2016-18	SÚS	Náklady BKOM	BKOM
Komentář: v KÚ Brno-Líšeň, v majetku Brněnské komunikace a.s., oprava současně s rekonstrukcí ulice Výhon					
<b><i>Opravy místních komunikací</i></b>	2	Průběžně	Obec	1 mil. Kč	Vlastní + dotace
Komentář: opravy průběžně v návaznosti na jejich stav					
<b><i>Protážení cyklostezky</i></b>	2	2020	Obec	2 mil. Kč	Vlastní + dotace
Komentář: od okružní křižovatky u Bedřichovic napojení přes náves na místní komunikace a dále směrem na cyklotrasy na Mokrou, Líšeň atd.					
<b><i>Budování dalších parkovacích stání</i></b>	1	průběžně	Obec	2 mil. Kč	Vlastní + dotace
Komentář: jednak v souvislosti s postupnou realizací průtahu obcí a jednak rozšiřování na vedlejších ulicích v návaznosti na potřeby obyvatel					
<b><i>Rozšíření spojů 151 prodloužených na Starou osadu</i></b>	2	2016-17	KORDIS, obec	50 tis. Kč / rok	Vlastní
Komentář: řešení přidáním nadstandardních spojů					

#### Opatření 1.4 Zlepšení fungování veřejné správy a lepší informovanost a služby

<b><i>Název aktivity</i></b>	<b><i>Důležitost</i></b>	<b><i>Termíny</i></b>	<b><i>Odpovědnost</i></b>	<b><i>Náklady</i></b>	<b><i>Zdroje financování</i></b>
<b><i>Nová kartotéka na OÚ Podolí</i></b>	2	2016	Obec	300 tis. Kč	Vlastní + dotace
Komentář: nedostatečná kapacita a bezpečnost					
<b><i>Zveřejnění kroniky online</i></b>	2	2016	Obec	žádné	Vlastní
Komentář: řešení variantně zpřístupněním kroniky v knižní podobě v místní knihovně					
<b><i>Řešení zlepšení lékařských služeb</i></b>	2	2018	Obec	žádné	Vlastní
Komentář: dětská lékařka a obvodní lékařka					

#### Opatření 2.1 Zlepšení kulturního a sportovního zázemí

<b><i>Název aktivity</i></b>	<b><i>Důležitost</i></b>	<b><i>Termíny</i></b>	<b><i>Odpovědnost</i></b>	<b><i>Náklady</i></b>	<b><i>Zdroje financování</i></b>
<b><i>Dokončení 2. NP Sportovní haly</i></b>	1	2016-17	Obec	1 mil. Kč	Vlastní + dotace
Komentář: malý sál (pro cvičení a posilování a drobné kulturní akce do 100 lidí) + další sociální zařízení se šatnou a klubovna					
<b><i>Pumptrackové hřiště</i></b>	1	2016	Obec	250 tis. Kč	Vlastní + dotace
Komentář: dokončení se předpokládá v letních měsících roku 2016					
<b><i>Výměna osvětlení v hale na LED</i></b>	1	2016	Obec	500 tis. Kč	Vlastní + dotace

Komentář: zásadní snížení spotřeby elektřiny a zvýšení komfortu					
<b>Obnova dětských hřišť</b>	2	2016-18	Obec	600 tis. Kč	Vlastní + dotace
Komentář: obnova prvků na dětských hřištích, některé prvky již nevyhovují a je třeba doplnit i dopadové plochy, lanové centrum, postupná obnova a rozšíření v návaznosti na dotace					
<b>Dobudování vhodné sportovní plochy pro neregistrované sportovce, děti a veřejnost</b>	2	2017-20	Obec	1 mil. Kč	Vlastní + dotace
Komentář: workoutové prvky na cvičení, zbudování atletických prvků v návaznosti na dotace					
<b>Provozní řád pro hřiště na fotbalové pro neregistrované sportovce</b>	2	2016	Obec	žádné	Vlastní
Komentář: zajištění bezpečnosti veřejnosti a ochrany sportovišť					
<b>Dobudování sportovišť se zázemím</b>	2	2016- 2017	Obec		Vlastní + FK Podolí + dotace
Komentář: rekonstrukce a rozšíření šaten, sociálních zařízení a klubovny pro fotbalový klub Celkové náklady na aktivitu v současnosti nelze stanovit.					

### Opatření 2.2 Podpora kulturního a sportovního využití

Název aktivity	Důležitost	Termíny	Odpovědnost	Náklady	Zdroje financování
<b>Podpora spolkové činnosti</b>	2	Průběžn ě	Obec	300 tis. Kč / rok	Vlastní
Komentář:					
<b>Podpora stávajících tradičních kulturních a sportovních akcí a jejich rozšíření</b>	2	Průběžn ě	Obec, spolky	200 tis. Kč / rok	Vlastní
Komentář:					
<b>Rozšíření kroužků a aktivit pro děti i dospělé</b>	2	Průběžn ě	Spolky, obec	Nelze určit	Vlastní
Komentář:					

### Opatření 3.1 Revitalizace zeleně a prostranství

Název aktivity	Důležitost	Termíny	Odpovědnost	Náklady	Zdroje financování
<b>Výsadba a údržba zeleně</b>	2	průběžn ě	Obec	1 mil. Kč	Vlastní + dotace
Komentář: v rámci ÚSES realizace etap výsadby, výsadba i uvnitř intravilánu					
<b>Vytvoření plánu údržby obce</b>	1	2016	Obec	žádné	Vlastní
Komentář: sečení, údržba zeleně					

### Opatření 3.2 Třídění odpadů a zlepšení životního prostředí

Název aktivity	Důležitost	Termíny	Odpovědnost	Náklady	Zdroje financování
<b>Doplnění kontejnerů na tříděný odpad</b>	2	Průběžně	Obec	200 tis. Kč	Vlastní + dotace
Komentář: kontejnery ve sběrném dvoře					
<b>Doplnění odpadkových košů a košů na psí exkrementy</b>	2	Průběžně	Obec	100 tis. Kč	Vlastní + dotace
Komentář:					
<b>Rozšíření otevírací doby sběrného dvora</b>	2	2016-17	Obec	50 tis. ročně	Vlastní
Komentář: na základě návrhů občanů					
<b>Osvěta a informovanost o ŽP</b>	3	Průběžně	Obec, spolky	100 tis. Kč	Vlastní + dotace
Komentář: přednášky, brožury, obecní zpravodaj					

### Opatření 3.3 Protipovodňová a protierozní opatření a ochrana

Název aktivity	Důležitost	Termíny	Odpovědnost	Náklady	Zdroje financování
<b>Protipovodňová opatření obce</b>	1	Průběžně	Obec	10 mil. Kč	Vlastní + dotace
Komentář: bezpečnostní opatření proti rozlivu Říčky, terénní úpravy proti splachům při přívalových deštích					
<b>Údržba melioračního kanálu</b>	2	2016	Obec	600 tis. Kč	Vlastní + dotace
Komentář: drobný vodní tok je napojen ze záchytného poldru, odvádí vody z poldru až do Říčky, v současnosti je zanesen 30 až 50 cm nánosů, je též třeba opravit dláždění					
<b>Oprava břehové potoční zdi</b>	1	2016	Obec	2,8 mil. Kč	Vlastní + dotace
Komentář: rozpad zdi, hrozí sesuvem do potoka					
<b>Podání žádosti na zahájení komplexních pozemkových úprav v obci</b>	1	2017	Obec	0	Vlastní
Komentář: v závislosti na získání souhlasu vlastníků nadpoloviční většiny výměry					



evropský  
sociální  
fond v ČR



EVROPSKÁ UNIE



OPERAČNÍ PROGRAM  
LIDSKÉ ZDROJE  
A ZAMĚSTNANOST



MINISTERSTVO  
PRO MÍSTNÍ  
ROZVOJ ČR

PODPORUJEME  
VAŠI BUDOUCNOST  
www.esfcr.cz

#### **B.4 PODPORA REALIZACE PROGRAMU**

Pro úspěšnou realizaci PRO Podolí je důležité se do budoucna zaměřit především na efektivní spolupráci jednotlivých aktérů, a to konkrétně obce, spolků, občanů i subjektů vně obce. Na základě tohoto programu bude obec postupně realizovat všechny prakticky a finančně realizovatelné záměry, a to se zohledněním určených priorit k jednotlivým záměrům.

Před realizací budou jednotlivé projekty konkretizovány, ať už z hlediska projekčního, vyžaduje-li to daný záměr, tak z hlediska finančního a časového.

##### ***Zajištění řízení a naplňování Programu rozvoje obce Podolí***

Zajišťování naplňování programu bude mít na starosti zastupitelstvo obce v čele se starostou. Zastupitelstvo obce koordinuje všechny činnosti spojené s administrativní podstatou činností spojenou s naplňováním a aktualizací programu. Zodpovídá za dodržení harmonogramu vyhodnocování a monitoring. Zodpovídá za zpřístupnění dokumentů a vypořádání připomínek a podnětů, které se v průběhu platnosti programu vyskytnou. Zodpovídá za přípravu aktualizací, souhrnů, zpráv a dalších podkladů v návaznosti na využití programu. Podílí se na zajištění dodržování harmonogramu a přípravě podkladů pro vyhodnocování. Zajišťuje sběr podkladů pro monitoring programu.

##### ***Zpřístupnění dokumentu***

Dokument bude zveřejněn na internetových stránkách obce a zároveň bude k nahlédnutí v listinné podobě na obecním úřadě.

##### ***Monitoring a hodnocení plnění programu***

Plnění strategie bude kontrolováno průběžně, bude vyhodnoceno, do jaké míry byly naplánované záměry skutečně realizovány či z jakých důvodů případně realizovány být nemohly. Současně budou případně přehodnoceny jednotlivé záměry z hlediska možnosti a potřeby jejich realizace a bude také zkontrolováno nastavení priorit záměrů.

Přehodnocení mohou předcházet doplňující dotazníková šetření, které zaktualizují názor veřejnosti na jednotlivé aspekty života v obci a vyhodnotí dosavadní plnění strategie a budou sloužit jako zpětná vazba pro vyhodnocení, zda se řešené aspekty života v obci zlepšily či nikoli.

## SEZNAM TABULEK

Tab. 1: Vývoj pohybu obyvatelstva a jeho počet v letech 2000-2015 .....	10
Tab. 2: Věkové poměry v obci v roce 2015.....	11
Tab. 3: Obyvatelstvo ve věku 15 a více dle nejvyššího ukončeného vzdělání .....	12
Tab. 4: Hospodářská činnost za rok 2014.....	19
Tab. 5: Nabídka služeb v obci Podolí v roce 2015 .....	22
Tab. 6: Míra nezaměstnanosti v obci v letech 2007-2015 .....	26
Tab. 7: Druhy pozemků .....	46
Tab. 8: Nenárokové dotace obce 2010-2015.....	53
Tab. 9: Silné, slabé stránky, příležitosti a hrozby v obci Podolí.....	58
Tab. 10: Programové cíle, opatření, aktivity.....	62

## SEZNAM OBRÁZKŮ

Obr. 1: Umístění obce na mapě.....	5
Obr. 2: Znak a prapor obce Podolí.....	8
Obr. 3: Vývoj počtu obyvatelstva v letech 1991-2015 .....	10
Obr. 4: Vývoj přirozeného, migračního a celkového přírůstku v letech 2000-2015 .....	11
Obr. 5: Obyvatelstvo podle věkových kategorií v letech 2006-2015.....	12
Obr. 6: Rozdělení podniků dle počtu zaměstnanců.....	19
Obr. 7: Chybějící komerční služby v obci Podolí.....	22
Obr. 8: Intenzita silničního provozu v obci Podolí .....	33
Obr. 9 : Bytová výstavba v obci Podolí v období 1998-2014.....	37
Obr. 10: Výdaje na vzdělávání.....	40
Obr. 11: Spokojenost s činnostmi mateřské a základní školy .....	41
Obr. 12: Saldo příjmů a výdajů obce v letech 2010-2015.....	50
Obr. 13: Příjmy obce v letech 2010-2015.....	51
Obr. 14: Výdaje obce v letech 2010-2015.....	51
Obr. 15: Hodnota majetku obce v letech 2010-2015.....	52

## SEZNAM PŘÍLOH

Příloha č. 1 .....	71
Příloha č. 2 .....	72
Příloha č. 3.....	74
Příloha č. 4.....	74

## C. PŘÍLOHY

### PŘÍLOHA Č. 1

Rozdělení obcí území MAS Slavkovské bojiště podle velikosti:

	Velikostní kategorie
Malé obce	do 799
Středně velké obce	800-1499
Velké obce	1500 a více

### Obce MAS Slavkovské bojiště

Obec	Počet obyvatel k 31.12.2015	Index stáří	Obec	Počet obyvatel k 31.12.2015	Index stáří
Blažovice	1 217	82,4	Nížkovice	690	129,9
Bošovice	1 216	89,9	Otmarov	325	51,3
Bučovice	6 439	120,3	Otnice	1 521	94,2
Heršpice	829	67,1	Podolí	1 426	92,9
Hodějice	969	120,5	Ponětovice	404	86,4
Holubice	1 107	68,4	Pozořice	2 255	92,2
Hostěrádky-Rešov	848	123,6	Prace	959	95,5
Hrušky	771	103,0	Rašovice	680	91,7
Jiříkovice	893	93,4	Sivice	1 059	100,6
Kobeřice u Brna	703	85,0	Slavkov u Brna	6 564	104,5
Kobylnice	1 077	84,2	Sokolnice	2 346	85,4
Kojátky	308	119,0	Šaratice	1 043	94,7
Kovalovice	640	119,0	Telnice	1 593	87,7
Křenovice	1 901	101,3	Těšany	1 220	99,5
Křižanovice	792	106,1	Tvarožná	1 281	110,0
Lovčičky	663	91,7	Újezd u Brna	3 244	118,1
Měnín	1 857	77,2	Vážany nad Litavou	714	100,9
Milešovice	682	93,6	Velatice	699	82,5
Mokrá-Horákov	2 772	108,5	Velešovice	1 257	83,9
Mouřínov	455	112,1	Viničné Šumice	1 319	72,7
Moutnice	1 170	107,3	Zbýšov	625	51,1
Němčany	799	102,1	Žatčany	799	105,5
Nesvačilka	328	114			

Zdroj: Veřejná databáze, ČSÚ, 2016, dostupné z [www.czso.cz](http://www.czso.cz); vlastní výpočty

## PŘÍLOHA Č. 2

Míra nezaměstnanosti obcí v MAS Slavkovské bojiště							
Obec	2007	2008	2009	2010	2011	2014	2015
Blažovice	3,60%	3,60%	7,40%	7,80%	9,20%	4,90%	4,60%
Bošovice	5,20%	3,10%	6,00%	6,20%	6,60%	4,50%	3,0%
Bučovice	5,40%	6,50%	12,20%	9,70%	10,70%	7,50%	6,40%
Heršpice	4,40%	4,40%	12,70%	11,10%	7,30%	5,00%	3,10%
Hodějvice	3,50%	4,00%	7,70%	7,20%	7,20%	4,10%	2,10%
Holubice	4,10%	3,30%	9,30%	8,00%	6,70%	4,50%	4,0%
Hostěrádky-Rešov	2,70%	3,60%	9,30%	10,40%	7,40%	4,60%	4,4%
Hrušky	2,70%	3,70%	12,30%	9,60%	6,40%	4,10%	3,90%
Jiříkovice	1,20%	3,70%	8,10%	7,40%	5,60%	5,00%	4,50%
Kobeřice u Brna	5,10%	5,50%	12,70%	13,60%	13,60%	7,10%	5,20%
Kobylnice	3,60%	3,60%	7,20%	7,70%	7,40%	3,50%	3,90%
Kojátky	5,80%	11,00%	15,60%	12,30%	9,10%	8,20%	9,50%
Kovalovice	4,00%	4,00%	7,90%	11,50%	8,60%	6,00%	4,10%
Křenovice	3,40%	4,10%	9,10%	9,30%	9,00%	5,30%	5,0%
Křižanovice	4,20%	4,00%	11,10%	9,80%	9,50%	5,50%	4,70%
Lovčičky	2,80%	2,80%	11,30%	9,70%	8,90%	6,20%	3,50%
Měnín	3,10%	4,30%	6,20%	8,90%	6,90%	5,50%	4,50%
Milešovice	4,90%	5,60%	8,20%	13,10%	12,10%	5,30%	5,80%
Mokrá-Horákov	3,60%	3,00%	6,60%	7,50%	6,50%	5,90%	4,20%
Mouřínov	8,60%	11,40%	17,10%	15,70%	15,70%	10,70%	8,80%
Moutnice	4,80%	2,80%	9,10%	8,70%	8,50%	5,40%	3,70%
Němčany	5,50%	3,60%	7,70%	7,40%	8,50%	5,70%	4,10%
Nesvačilka	3,20%	3,80%	7,10%	7,70%	5,80%	6,00%	6,0%
Nížkovice	4,00%	5,50%	13,20%	12,90%	10,40%	8,20%	4,50%
Otmarov	4,90%	3,70%	8,50%	8,50%	7,30%	6,60%	5,50%
Otnice	3,60%	2,10%	6,20%	8,20%	7,00%	4,40%	3,30%
Podolí	4,80%	4,80%	9,60%	9,80%	7,60%	5,10%	2,70%
Ponětovice	3,60%	4,20%	10,30%	12,10%	9,10%	8,80%	7,70%
Požořice	4,20%	3,00%	6,20%	8,70%	8,90%	5,80%	4,60%
Prace	3,70%	4,60%	8,80%	9,50%	5,40%	5,50%	4,50%
Rašovice	6,60%	9,40%	12,00%	11,10%	12,00%	7,10%	5,20%
Sivice	6,00%	4,40%	11,30%	9,40%	11,30%	5,60%	3,20%
Slavkov u Brna	3,80%	3,90%	7,50%	7,70%	7,30%	5,00%	4,10%
Sokolnice	3,40%	4,50%	9,70%	10,30%	9,10%	5,50%	4,60%
Šaratice	5,50%	5,70%	10,40%	11,20%	11,20%	7,00%	5,10%



Telnice	4,20%	5,10%	8,30%	8,70%	7,30%	5,20%	4,80%
Těšany	3,70%	3,90%	8,00%	8,20%	8,40%	4,40%	3,30%
Tvarožná	3,70%	4,60%	5,70%	5,90%	7,60%	4,90%	3,50%
Újezd u Brna	5,60%	5,10%	8,30%	9,80%	8,80%	5,70%	4,20%
Vážany nad Litavou	7,10%	9,10%	10,70%	11,00%	8,80%	6,50%	4,40%
Velatice	3,30%	2,40%	6,90%	8,60%	5,70%	4,10%	3,70%
Velešovice	4,00%	5,90%	12,40%	10,90%	11,30%	4,30%	4,10%
Viničné Šumice	2,80%	4,20%	6,80%	8,30%	7,00%	4,20%	4,0%
Zbýšov	5,40%	2,50%	6,40%	6,90%	5,90%	5,10%	3,30%
Žatčany	4,20%	3,90%	6,70%	8,40%	7,80%	5,40%	4,60%
<b>průměr</b>	<b>4,30%</b>	<b>4,62%</b>	<b>9,24%</b>	<b>9,48%</b>	<b>8,50%</b>	<b>5,66%</b>	<b>4,53%</b>

<b>celkový průměr 2007-2011 za území</b>	<b>7,23%</b>
<b>celkový průměr 2007-11, 2014-2015 za území</b>	<b>6,62%</b>

Zdroj: Portál zaměstnanosti MPSV, dostupné z <http://portal.mpsv.cz/sz>, data k 31. 12. daného roku, vlastní výpočty

### PŘÍLOHA Č. 3

#### Zásobník projektů

<i>Název aktivity</i>	<i>Důležitost</i>	<i>Termíny</i>	<i>Odpovědnost</i>	<i>Náklady</i>	<i>Zdroje financování</i>
<b><i>Vybudování terénního valu u dálnice</i></b>					
Komentář:					
<b><i>Vybudování nové točny autobusů</i></b>					
Komentář:					
<b><i>Rekonstrukce trafostanice Tr3 Mlýn</i></b>			E.ON		
Komentář:					
<b><i>Komplexní pozemkové úpravy</i></b>	1				
Komentář:					

### PŘÍLOHA Č. 4

#### Dotazníkové šetření