




Program rozvoje obce

Sokolnice

na období 2016-2021



listopad 2015

OBSAH

ÚVOD.....	4
A. ANALYTICKÁ ČÁST.....	5
A.1 Charakteristika obce.....	5
1. Území.....	5
Poloha obce.....	5
Historické souvislosti.....	5
2. Obyvatelstvo.....	6
Demografická situace.....	6
Věkové složení obyvatel.....	9
Vzdělanostní struktura.....	10
Sociální situace v obci.....	11
Spolková, osvětová a informační činnost.....	11
3. Hospodářství.....	13
Ekonomická situace.....	13
Trh práce.....	18
4. Infrastruktura.....	20
Technická infrastruktura.....	20
Dopravní infrastruktura.....	22
Dopravní obslužnost.....	25
5. Vybavenost.....	26
Bydlení.....	26
Školství a vzdělávání.....	28
Zdravotnictví.....	31
Sociální péče.....	32
Kultura.....	33
Sport a volnočasové aktivity.....	34
6. Životní prostředí.....	35
Stav životního prostředí.....	35
Ochrana životního prostředí.....	38
7. Správa obce.....	38
Obecní úřad a kompetence obce.....	38
Hospodaření a majetek obce.....	39
Bezpečnost.....	42
Vnější vztahy a vazby obce.....	43
A.2 Východiska pro návrhovou část.....	44

1. SWOT analýza.....	44
2. Vyhodnocení dotazníkového šetření	45
3. Shrnutí podkladů pro návrhovou část.....	45
B. NÁVRHOVÁ ČÁST.....	48
B.1 Strategická vize.....	48
B.2 Programové cíle	48
B.3 Opatření a aktivity	50
B.4 Podpora realizace programu.....	54
C. PŘÍLOHY.....	58

ÚVOD

Základním plánovacím dokumentem obce, zakotveným v zákoně č. 128/2000 Sb., o obcích, je program rozvoje obce. Jde o hlavní nástroj řízení rozvoje obce. Smyslem tvorby bylo na základě popsání situace v obci, názoru občanů a diskuse pracovní skupiny formulovat představy o budoucnosti obce včetně navržení aktivit, které pomůžou tyto představy dosáhnout. Tento dokument byl vytvářen v druhé polovině roku 2015 na období let 2016–2021. Hlavním řešitelem za obec byl starosta Mgr. Libor Beránek, další členové realizačního týmu byli místostarosta Jiří Životský a členové rady Mgr. Zita Butalová, Ing. Vladimír Kotolan a MVDr. Josef Umlášek.

Do procesu tvorby PRO byla také zapojena veřejnost, která se formou dotazníkového šetření podílela na formování výsledné podoby tohoto dokumentu. Dále měli občané Sokolnic příležitost dokument připomínkovat v průběhu tvorby, pracovní verze byla zveřejněna k připomínkování na úřední desce a na stránkách obce v době od 14. 1. do 14. 2. 2016 a bylo uskutečněno veřejné projednání strategie na zasedání zastupitelstva.

Na analyticko-metodickém vedení se podíleli pracovníci MAS Slavkovské bojiště, z.s.:

Dana Adamcová

Hana Tomanová

Vladislava Vaněčková

Dokument Program rozvoje obce Sokolnice na období let 2016–2021 byl zpracován díky projektu „**Elektronická metodická podpora tvorby rozvojových dokumentů obcí**“ (CZ.1.04/4.1.00/62.00008), jehož nositelem bylo Ministerstvo pro místní rozvoj ČR.

Program rozvoje obce byl schválen zastupitelstvem obce dne 15. 3. 2016, usnesením č. 2.

A. ANALYTICKÁ ČÁST

A.1 CHARAKTERISTIKA OBCE

1. Území

Poloha obce

Obec Sokolnice se nachází v okrese Brno-venkov v Jihomoravském kraji. Sokolnice se rozkládají v Dyjsko-svrateckém úvalu, na pravém břehu Říčky (Zlatého potoka), 11 km jihovýchodně od Brna. Obec spadá do působnosti SO ORP Šlapanice. Obec má pouze jednu obecní část. Katastrální území obce se rozkládá na ploše 1 135 ha v rovinaté krajině v nadmořské výšce 207 m n. m., většinu katastru tvoří orná zemědělská půda. Na katastru obce se nachází přírodní památka Žabárník, v okolí Sokolnic jsou také významná archeologická naleziště, která je třeba respektovat při zásazích do terénu. Obcí protékají vodní toky Říčka a Dunávka, v zástavbě obce se nachází rybník, na němž hospodaří místní rybářský spolek.



Obr. 1: Umístění obce na mapě

Zdroj: maps.google.cz

Historické souvislosti

Obec Sokolnice se poprvé připomíná v roce 1350. V průběhu času prošly Sokolnice rukama mnoha vlastníků a posledními majiteli byl hraběcí rod Mitrovských. Ke zdejšímu panství patřily v r. 1750 vesnice Horákov, Kobylnice, Ponětovice, Sokolnice, Telnice a část Jiříkovic. K významným památkám patří zejména zámek, původně renesanční tvrz, s posledními úpravami v polovině 19. století ve stylu anglické gotiky. Za zámkem se rozkládá park s palouky a okružní cestou. Dnes slouží budova zámku jako domov pro seniory. K dalším památkám patří kaplička sv. Václava z roku 1908, socha sv. Jana Nepomuckého z 18. století

a smírčí kříž Na Stráži z roku 1796. Za obcí, směrem na Kobylnice, se rozkládá Sokolnická bažantnice, ojedinělý komplex lužních a nížinných lesů, polokulturních luk a parkově upravených ploch¹.

Znak a prapor obce

Znak obce: V červeném štítě na stříbrném, černě uzděném koni zlatě oděný sokolník držící v pravé ruce stříbrnou skloněnou dýku, v levé ruce na černé rukavici sokola přirozené barvy.

Prapor obce: List tvoří tři svislé pruhy, červený, bílý s černým sokolem se žlutou zbrojí a červený.

Nejstarší historická pečeť je datována k roku 1687 s opisem „SOKOLNICE*1687*SIGILLUM“ a v pečetním poli se nachází španělský štít, ve kterém je krojidlo, rádlo a dvě růže, na štítě stojí sokol. Z těchto symbolů byl do současného znaku obce přenesen pouze sokol, který se stal v přenesené podobě se symbolem sokolníka mluvícím znamením. Červená tinktura odkazuje na předchozí majitele obce Sokolnic, Mitrovské, kteří měli ve svém znaku stříbrný kůl na červeném poli, zároveň je ale typická i pro oblast slavkovského bojiště. Odkazuje na krev prolitou v Bitvě tří císařů.

2. Obyvatelstvo

Demografická situace

Sokolnice se počtem obyvatel řadí mezi velké obce v rámci území MAS. Velikost obce byla určena na základě srovnání s ostatními členskými obcemi MAS Slavkovské bojiště a jejich následným rozdělením do kategorií podle počtu obyvatel na malé, střední a velké obce (viz Příloha č. 1). V obci žilo k 31. 12. 2014 celkem 2 336 obyvatel, z toho 1 150 mužů a 1 186 žen. Průměrný věk občanů byl 39,9 let. Za posledních deset let (od 31. 12. 2004 - 31. 12. 2014) došlo k prudkému nárůstu počtu obyvatel, obec se oproti stavu z roku 2004 rozrostla o 31 % obyvatel. Tento přírůstek je zcela závislý na skupině přistěhovalých a závisí na plánování v obci a podpoře nové výstavby, jak bude ukázáno níže. Tato skutečnost dokladuje tedy význam specifického venkovského prostředí a životního stylu. Avšak současně zavazuje k udržování i vytváření podmínek pro zachování pozitivního trendu².

Rozvoj obce je spjat s migrací obyvatelstva, a to především z krajského města Brna. Obec vykazuje stabilní pozitivní hodnoty přírůstků, ty pravděpodobně závisí především na územním plánu a výstavbě v obci. V období zobrazeném v následující tabulce lze vyzorovat zvrát ve vztahu porodnosti a úmrtnosti v daném období, kdy přirozené přírůstky sice stále dosahují záporných hodnot, ale je patrný trend vyšší porodnosti a celkového

¹ Představení obce, dostupné na www.sokolnice.cz

² Veřejná databáze, ČSÚ, 2015, dostupné na www.czso.cz

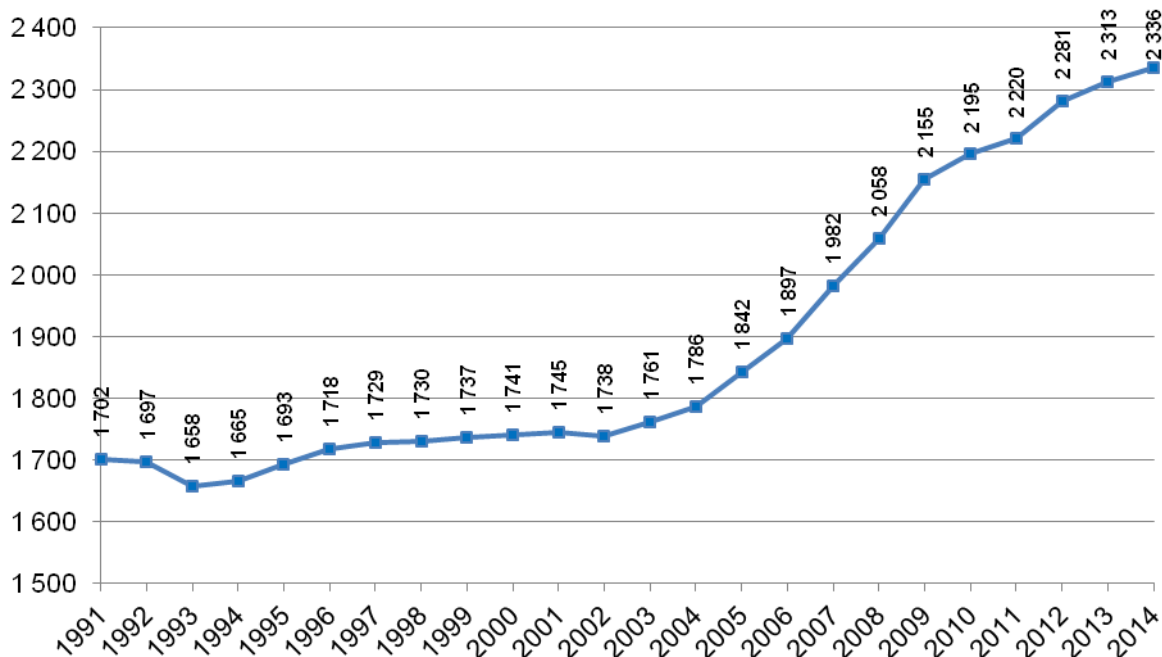
zlepšení poměru mládeže ke stárnoucí populaci. Přirozený přírůstek za celé období 2000-2014 vykazuje zápornou hodnotu -331 obyvatel, migrační přírůstek tuto hodnotu naopak vyvažuje počtem 961 nových obyvatel³. Ke konci sledovaného období se zvyšuje i počet narozených v obci. Lze tedy usuzovat, že migrační přírůstek by mohl mít kladný vliv i na přirozený přírůstek obyvatelstva – do obce se často stěhují mladé rodiny a mladé páry, které zakládají rodiny. Zároveň však bude přetrvávat vysoká úmrtnost v obci vzhledem k umístění domova pro nesoběstačné seniory. Do budoucna je tedy žádoucí podporovat zachování vyváženého stavu obyvatelstva.

Tab. 1: Vývoj pohybu obyvatelstva a jeho počet v letech 2000-2014

	Narození	Zemřelí	Přistěhovalí	Vystěhovalí	Přírůstek přirozený	Přírůstek migrační	Přírůstek celkový	Stav 31.12.
2000	13	56	72	25	-43	47	4	1 741
2001	11	42	66	27	-31	39	8	1 745
2002	16	54	77	46	-38	31	-7	1 738
2003	13	48	96	38	-35	58	23	1 761
2004	11	45	88	29	-34	59	25	1 786
2005	15	43	125	41	-28	84	56	1 842
2006	17	35	133	60	-18	73	55	1 897
2007	18	51	154	36	-33	118	85	1 982
2008	23	46	154	55	-23	99	76	2 058
2009	30	44	158	47	-14	111	97	2 155
2010	29	34	99	54	-5	45	40	2 195
2011	30	32	100	46	-2	54	52	2 220
2012	32	45	109	35	-13	74	61	2 281
2013	22	33	94	51	-11	43	32	2 313
2014	26	29	87	61	-3	26	23	2 336

Zdroj: Databáze demografických údajů za obce ČR, ČSÚ 2015, dostupné na www.czso.cz

³ Veřejná databáze, ČSÚ, 2015, dostupné na www.czso.cz

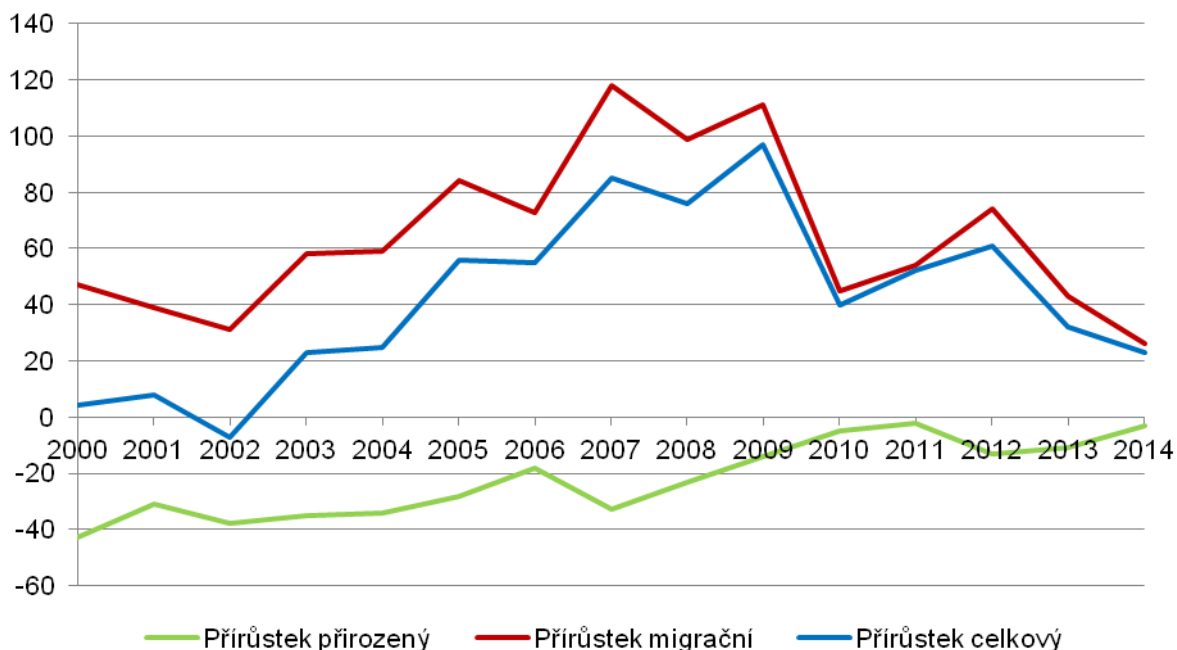


Obr. 2: Vývoj počtu obyvatelstva v letech 1991-2014

Zdroj: Databáze demografických údajů za obce ČR, ČSÚ 2015, dostupné na www.czso.cz

Vztah jednotlivých druhů přírůstku

Závislost celkového přírůstku na migračním přírůstku je významným ukazatelem při analýze budoucího vývoje celkového přírůstku v obci. Migrační přírůstek se na rozdíl od přirozeného přírůstku dá kvalifikovaně odhadnout v závislosti na rozvojových plánech obce. Přirozený přírůstek pak doplňuje celkový obrázek o situaci v obci. Vztah mezi těmito ukazateli od roku 2000 je pro větší názornost ještě převedena do grafu. Z něj je patrné, že hodnoty celkového přírůstku velmi významně kopírují hodnoty migračního přírůstku navzdory skutečnosti, že hodnoty celkového přírůstku jsou v celém sledovaném období nižší než hodnoty migračního přírůstku. V posledních pěti letech pak vývoj celkového přírůstku úzce sleduje hodnoty migračního přírůstku, vliv přirozeného přírůstku na trend celkového počtu obyvatel je zanedbatelný.



Obr. 3: Vývoj přirozeného, migračního a celkového přírůstku v letech 2000-2014

Zdroj: Databáze demografických údajů za obce ČR, ČSÚ 2015, dostupné na www.czso.cz

Věkové složení obyvatel

Věkové poměry v území vyjadřuje index stárí, tedy počet obyvatel ve věku 65 a více let na 100 osob ve věku 0–14 let, který vypovídá o tom, zdali na daném území dochází ke stárnutí obyvatelstva. Na konci roku 2014 byl index stárí obyvatelstva 87,5, tedy osoby ve věku 0-14 let převažují o 14 % nad věkovou kategorií 65 a více let. Počet obyvatel v produktivním věku (15 – 64 let) činil 1 554, podrobněji viz tabulka⁴.

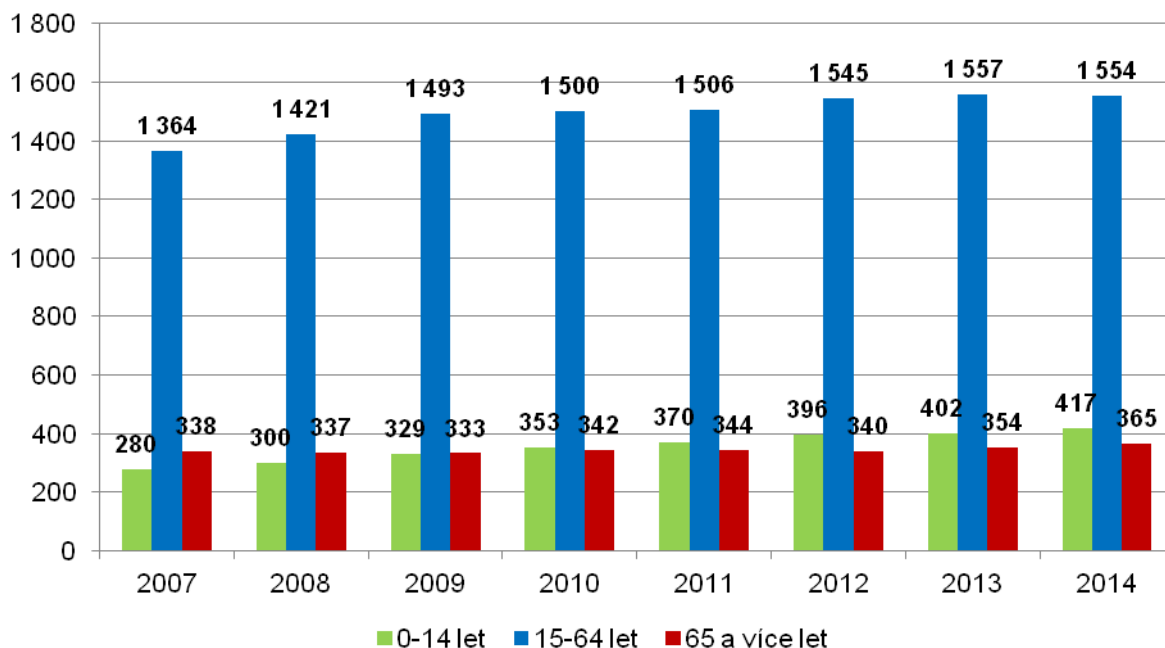
Tab. 2: Věkové poměry v obci v roce 2014

OBEC	Celkový počet obyvatel	Počet obyvatel ve věku			Podíl obyvatel ve věku			Index stárí
		0-14	15-64	65+	0-14 (%)	15-64 (%)	65+ (%)	
Sokolnice	2 336	417	1 554	365	17,9	66,5	15,6	87,5

Zdroj: Veřejná databáze, ČSÚ, 2015

V obci se již neprojevuje trend stárnutí obyvatelstva, tedy stav, kdy nejstarší složka obyvatelstva převažuje nad tou nejmladší. Trend stárnutí ustal v roce 2010, kdy došlo k nárůstu dětské složky nad složkou seniorů. Při setrvalé podpoře migrace obyvatelstva a především mladých rodin by měl být tento trend v obci udržitelný. Poměr jednotlivých věkových skupin od roku 2006 je znázorněn na obrázku níže.

⁴ Veřejná databáze, ČSÚ, 2015, dostupné na www.czso.cz



Obr. 4: Obyvatelstvo podle věkových kategorií v letech 2007-2014

Zdroj: Počet a věkové složení obyvatel v obcích Jihomoravského kraje k 31. 12. 2007-2014, ČSÚ 2015, dostupné na www.czso.cz

Vzdělanostní struktura

Informace o vzdělanostní struktuře obyvatel ze SLDB z roku 2011 napovídají, že stejně jako jinde v okrese Brno-venkov převládá vzdělání bez maturity. Oproti jiným obcím je v Sokolnicích velmi vyrovnaný poměr osob se středoškolským vzděláním bez maturity a s maturitou, méně je zastoupeno pouze základní vzdělání. K tomuto faktu patrně přispívá i skutečnost že v obci působí Integrovaná střední škola, vzdělání je tedy poměrně snadno dostupné. Podíl obyvatel v produktivním věku bez vzdělání je zcela zanedbatelný, tento stav udává pouze 7 osob. Podíl vysokoškolsky vzdělaných obyvatel činí zhruba 16 %, pohybuje se tedy nad celkovým jihomoravským průměrem. Zjištěnou vzdělanostní strukturu ukazuje tabulka níže⁵.

Tab. 3: Obyvatelstvo ve věku 15 a více dle nejvyššího ukončeného vzdělání

	Počet obyvatel ve věku 15 a více k 26.3.2011	Nejvyšší ukončené vzdělání (věk 15 a více)						
		bez vzdělání	základní vč. neukončeného	střední vč. vyučení (bez maturity)	úplné střední s maturitou	nástavbové studium	vyšší odborné vzdělání	vysokoškolské
Sokolnice	1 905	7	327	597	551	40	17	297
okres Brno-venkov	174 158	552	30 556	61 793	46 597	4 490	2 059	21 915

Zdroj: SLDB 2011, ČSÚ, 2015, dostupné na www.czso.cz

⁵ SLDB 2011, ČSÚ, 2015, dostupné na www.czso.cz

Sociální situace v obci

V obci nejsou významně zastoupené národnostní menšiny, podle SLDB 2011 zde k 26. březnu 2011 žilo 38 Slováků, 12 Ukrajinců, 1 Němec a 1 Polák. Tyto národnostní menšiny se však nijak nesdružují a nevyčleňují z běžného života obce⁶.

Obec neeviduje žádné významné skupiny sociálně slabých obyvatel. Stejně tak nezaznamenává na svém katastrálním území žádné sociálně vyloučené lokality či významné problémy s uživateli návykových látek.

Spolková, osvětová a informační činnost

▪ SDH Sokolnice

Sbor dobrovolných hasičů vede dětské oddíly požárního sportu, ve kterém se děti učí samostatnosti a trénují tělesnou zdatnost. SDH Sokolnice se pravidelně účastní soutěží, dvakrát ročně pořádá jednodenní výlet a jednou do roka hasičské soustředění. Zapojuje se i do organizace akcí pořádaných v obci, pořádají grilování na uvítání a ukončení prázdnin⁷.

▪ TJ Sokol

Tělocvičná jednota Sokol Sokolnice byla založena v roce 1905. V současné době má TJ 505 členů. Svoji činnost soustřeďuje do mnoha zájmových oddílů, z nichž bezesporu nejlepších výsledků dosahuje oddíl házené. Tělocvičná jednota spravuje místní sokolovnu, házenkářské hřiště a bývalý panský hostinec. Vlastníkem majetku je TJ Sokol, nakládání s ním však musí vždy schválit Česká obec sokolská (COS). K pravidelně pořádaným kulturním akcím patří Janské krojované hody s předtančením České besedy, Babské hody v měsíci září a v plesové sezóně pořádané Šibřinky s průvodem masek a Sportovní společenský ples. TJ Sokol rovněž organizuje únorové dětské odpoledne, pálení čarodějnic, každoroční vycházku na Mohylu míru, dětské soutěžní odpoledne Pohádková cesta, mezinárodní turnaj Saňář Cup, zářijové soutěžní odpoledne Cesta za pokladem, lampionový průvod, dětský Halloween, diskotéku Listopáda, mikulášskou nadílku a živý betlém⁸.

▪ Sokolnický dům

V září 2010 bylo založeno občanské sdružení Sokolnický dům. Tato organizace vznikla z potřeby svých členů ve svém okolí podporovat mezilidské vztahy ve společenské, kulturní a mezilidské oblasti a tyto hodnoty předávat budoucím generacím. Současně se chce podílet na zachování a obnově kulturních památek v obci Sokolnice a okolí⁹.

⁶ SLDB 2011, ČSÚ, 2015, dostupné na www.czso.cz

⁷ SDH Sokolnice, dostupné na www.sdhsokolnice.com

⁸ Sokol, dostupné na www.sokolnice.cz

⁹ Sokolnický dům, dostupné na www.sokolnice.cz

▪ **Svaz rybářů Sokolnice**

Svaz rybářů Sokolnice je zájmová organizace občanů obce a provozuje svoji činnost na rybníku p. č. 616 v obci Sokolnice. Rybník Svazu pronajímá obec Sokolnice za symbolickou jednu korunu ročně. Rozhodující vliv na vznik SRS měla skutečnost, že rybník v katastru obce Sokolnice byl vyjmut z rybářského revíru MRS Brno 4. SRS žije bohatým veřejným životem, pořádá sportovní rybářské akce pro širokou veřejnost a vlastními silami s přispěním obce Sokolnice zvelebují vzhled rybníka a ostrůvku. Kromě rybářských závodů pořádá spolek také dětské rybářské dny, usiluje o zapojení mládeže a předávání dovedností i ekologického povědomí¹⁰.

▪ **Rodinné centrum Sokolnice**

Jedná se o nově vzniklý spolek, který se zaměřuje na vzdělávací a volnočasové aktivity pro děti i dospělé (vzdělávací kurzy a přednášky, poradenství, kroužky pro děti, příměstské tábory a mnoho dalších aktivit). V letošním roce již byly uskutečněny tyto aktivity: seminář o poskytování první pomoci, třímodulový komplexní vzdělávací program „Návrat do zaměstnání“, seriál setkání „Rodičovské svépomocné skupiny“ a dále různé aktivity založené na dobrovolné bázi jako jsou kroužky předškolních dětí, kurzy pro dospělé či sportovní a kulturní akce¹¹.

▪ **Ostatní spolky**

V obci působí také svaz včelařů a myslivecké sdružení. Oba spolky si kladou za cíl péči o přírodu a zvěř, podílejí se na pravidelných akcích pořádaných v obci. Dále je v obci Spolek přátel dobrého vína, který pořádá košty vín. Významnou součástí života obce je též římskokatolická farnost Telnice, Sokolnice a Prace, která pořádá poutě, koncerty, akce pro ministranty a pro obyvatele domova pro seniory v Sokolnicích¹².

▪ **Významné akce**

Mezi významné akce v obci patří každoroční sokolské Šibřinky, únorové dětské radovánky, pálení čarodějnic, vycházka na Mohylu míru, Jánské krojované hody, Pohádková cesta, košť vín, účast na celorepublikové noci kostelů, mezinárodní turnaj v malé kopané Saňar Cup s bohatým doprovodným programem, Cesta za pokladem, Babské či Ženáčské hody, obecní zájezdy a výlety, lampionový průvod, dětský Halloween, diskotéka Listopáda, Mikulášská nadílka, živý betlém.

¹⁰ Rybáři, dostupné na www.sokolnice.cz

¹¹ Rodinné centrum, dostupné na rodinnecentrum.sokolnice.cz

¹² Spolky a sdružení, dostupné na www.sokolnice.cz

▪ **Podpora spolkové činnosti**

Obec se podílí na organizaci společenských událostí, poskytuje prostředky na provoz kulturních a sportovních zařízení v obci. V rozpočtu obce jsou každoročně vyčleňovány finanční příspěvky na chod jednotlivých spolků, rovněž jsou jim bezúplatně poskytovány obecní prostory. Obec také investuje do údržby a oprav nemovitostí, které spolky ke své činnosti využívají, a poskytuje součinnost při zajišťování dotačních titulů. Obec zajišťuje provoz obecní knihovny, která je od začátku prosince 2015 otevřena třikrát týdně v nových prostorách budovy S pasáže.

▪ **Informovanost občanů**

Spolky i obec informují občany o konání a výsledcích svých akcí prostřednictvím obecního zpravodaje, webových stránek jak obce, tak i jednotlivých spolků, místního rozhlasu a nástěnek.

Z dotazníkového šetření vyplývá, že jako základní zdroj informací ohledně dění v obci občané nejvíce využívají webové stránky spolu se zpravodajem. Zpravodaj pak současně hodnotí jako nejkvalitnější pramen informací. Rovněž ostatní uvedené zdroje jsou hodnoceny poměrně kladně¹³.

3. Hospodářství

Ekonomická situace

▪ **Struktura podnikatelských subjektů v obci**

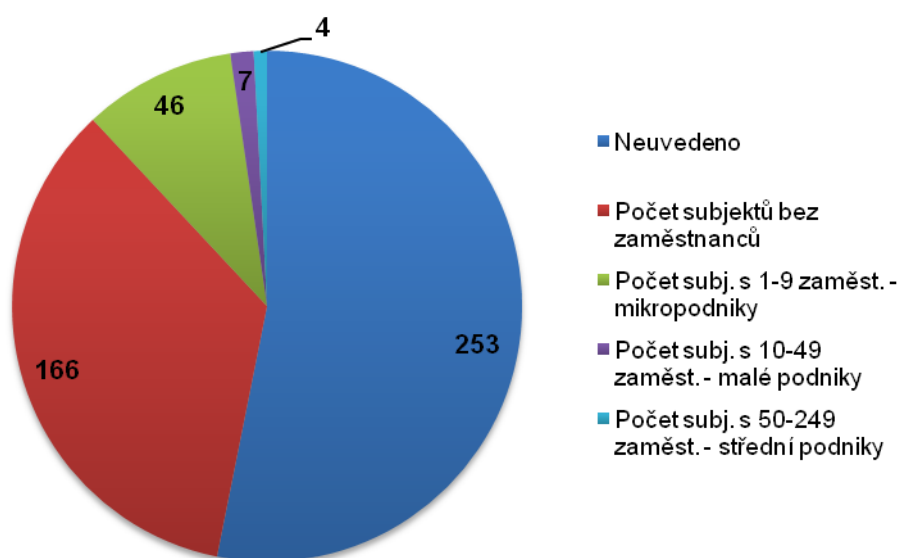
V obci působí 166 podnikatelů – fyzických osob bez zaměstnanců, 46 mikropodniků (do 9 zaměstnanců), 7 malých podniků (do 49 zaměstnanců) a 4 střední podniky (50-249 zaměstnanců). Převažuje činnost ve velkoobchodu a maloobchodu, dále ve stavebnictví, zpracovatelském průmyslu a vědeckých a profesních činnostech. Odvětvovou strukturu znázorňuje následující tabulka.

¹³ Dotazníkové šetření, 2015

Tab. 4: Hospodářská činnost za rok 2014

Zemědělství, lesnictví, rybářství	17
Zpracovatelský průmysl	61
Stavebnictví	66
Velkoobchod a maloobchod; opravy a údržba motorových vozidel	95
Doprava a skladování	19
Ubytování, stravování a pohostinství	15
Činnosti v oblasti nemovitostí	10
Profesní, vědecké a technické činnosti	66
Kulturní, zábavní a rekreační činnosti	8
Ostatní činnosti	41
Nezařazeno	25

Zdroj: risy.cz, údaje z roku 2014


Obr. 5: Rozdělení podniků dle počtu zaměstnanců

Zdroj: Český statistický úřad, stav k 31. 12. 2013, dostupné na www.czso.cz

▪ Charakteristika klíčových subjektů

V obci působí firmy Demos Sokolnice, Zuinvest s.r.o., Energpro s.r.o., MB Cyklo, SO ATOL, spol. s.r.o., šrot Gebeshuber, Ekopanely-Pro CZ Petr Jochman, Uni-Ekospol s.r.o. a Domov pro seniory Sokolnice a další¹⁴.

▪ Komerční služby v obci

Mikropodniky a podnikatelé – fyzické osoby bez zaměstnanců pokrývají část spektra komerčních služeb v rámci obce, více viz následující tabulka. V obci působí několik opraven

¹⁴ Služby a firmy, dostupné na www.sokolnice.cz

automobilů a pneuservisů, stavebnin, restaurací a obchodů. Celkové pokrytí komerčními službami je dostačující.

Tab. 5: Nabídka služeb v obci Sokolnice v roce 2015

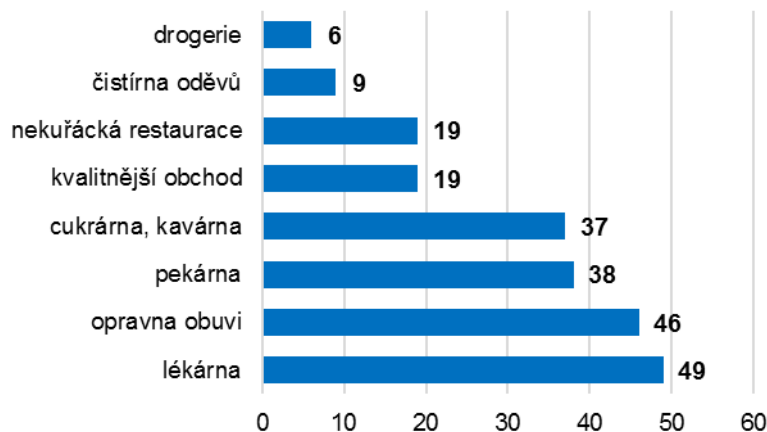
OBEC	Stolařství, truhlářství	Instalatéř, topenář	Malíř, natěrač	Stavební řemesla	Zámečnictví, kovářství	Krejčí, švadlena	Kadeřnictví, kosmetika	Opravný motor. vozidel	Masáže	Potraviny / smíšené zboží	Obchodní středisko	Pošta	Restaurace	Pohostinství (bez stravování)
Sokolnice	1	5	-	4	2	-	2	3	2	2	1	1	4	-

Zdroj: Komplexní dotazníkové šetření v obcích JMK k 31. 12. 2012, Jihomoravský kraj, 2013, doplnění 2015; *údaje nejsou dostupné – města nad. 5 tis. obyv., kde se již předpokládá výskyt všech služeb (a je obtížné je spočítat) v dotazníku nevyplňovala.

▪ Chybějící komerční služby

Z dotazníkového šetření jihomoravského kraje z roku 2013 vyplývá, že obslužnost službami v obci vyhovuje, jen za specializovanými prodejny, bankovními službami a kulturou dojíždějí obyvatelé obce především do Brna.

V otevřené otázce dotazníkového šetření prováděného v obci Sokolnice se vyjádřilo celkem 132 (56 %) respondentů. Občané nejvíce postrádají lékárnu, opravnu obuvi, pekárnu a cukrárnu¹⁵.



Obr. 6: Chybějící komerční služby v obci Sokolnice

Zdroj: Dotazníkové šetření, 2015

▪ Podpora podnikání v obci

Dle návrhů respondentů, které vyplynuly z dotazníkového šetření, by obec mohla podnikání podporovat, např. formou nabídky prostor k podnikání za přijatelný nájem, větší

¹⁵ Dotazníkové šetření, 2015

informovaností obyvatel o podnikatelích, např. prostřednictvím webových stránek obce (tato možnost již existuje, viz níže), finančními pobídkami a úlevami pro podnikající subjekty či zapojením podnikatelů do zakázek obce¹⁶.

Obec se snaží podnikání podporovat dle aktuálních příležitostí. Na webových stránkách obec zveřejňuje seznam firem a služeb působících v obci, avšak podnikatel musí projevit zájem o uveřejnění v něm. Obec spolupracuje s místními podnikateli, snaží se na ně v případě potřeby obracet a využívat je pro uskutečňování svých aktivit v oblastech stavebnictví, zemních prací, autodopravy, služeb, atd. Snaží se též s nimi spolupracovat na rozvoji obce (např. žádost na spolufinancování některých investičních akcí). V obci je vyvážené podnikatelské prostředí. Obec v územním plánu vymezuje plochy k podnikání v návaznosti na dopravní tahy a stávající průmyslové areály v severovýchodní části obce. Ty však nejsou v majetku obce¹⁷.

▪ **Charakter zemědělské výroby**

Zemědělskou výrobu v obci převážně zajišťuje ZD Sokolnice, spol. s.r.o. a dále soukromí zemědělci. Převažuje obdělávání orné půdy a rostlinná výroba (obiloviny, olejnin, pícniny). V katastrálním území obce se nachází také bažantnice, která plynule přechází do Kobylnického katastru. Areál bažantnice je významným lesním porostem v obci, jeho okraj přiléhá k domovu pro seniory, dřívějšímu zámku, jehož byla bažantnice součástí.

▪ **Pozemkové úpravy a územní plán**

V katastrálním území Sokolnic byla ukončena komplexní pozemková úprava, kterou se uspořádávaly vlastnická práva k pozemkům a s nimi související věcná břemena, pozemky se prostorově a funkčně upravovaly, scelovaly nebo dělily a zabezpečovala se přístupnost pozemkům a vyrovnání jejich hranic.

Obec Sokolnice má vypracovaný územní plán z roku 2014. V současné době se připravuje jeho změna.

▪ **Atraktivita cestovního ruchu**

Dominantou obce je zámek s navazující bažantnicí, upravený pro potřeby sociálního ústavu. V obvodové zdi kolem bažantnice jsou na 5 značkách zaznamenána původní stanoviště Napoleonových dělostřelců z roku 1805. Mezi další významné památky patří kaple Povýšení svatého Kříže, barokní sýpka, dům č. p. 44, socha sv. Jana Nepomuckého, pamětní kříž v ulici Na Stráži a zbytek tvrze ze 14. století na vyvýšenině Stráž s přiléhajícím archeologickým

¹⁶ Dotazníkové šetření, 2015

¹⁷ Územní plán obce, 2014

nalezištěm. Velký urbanistický význam mají veškeré plochy parčíků a veřejné zeleně včetně rybníka v centru obce. Cenným urbanistickým rysem v obci jsou nezaplocené předzahrádky¹⁸. Část katastru se nachází v památkové zóně území bojiště bitvy u Slavkova, Sokolnice jsou jedním ze stanovišť naučné stezky Bitva tří císařů. V blízkosti Sokolnic, avšak již mimo jejich katastrální území, se též nachází Mohyla míru.

○ **Mohyla míru**

Památník Mohyla míru byl postaven na počest obětí Napoleonovy vítězné bitvy u Slavkova (2. 12. 1805) podle záměru kněze A. Slováka jako naplnění jeho myšlenky učinit z centra někdejšího bojiště pietní "místo světla", memento válek. Je dominantou i přirozeným středem chráněné památkové zóny Slavkovské bojiště. O státních a církevních svátcích a významných dnech a také po celý červenec a srpen je památník slavnostně osvětlen. V renovovaném muzejním objektu sousedícím s památníkem mohou návštěvníci shlédnout novou netradičně pojatou multimediální expozici „Bitva tří císařů. Slavkov / Austerlitz 1805“. V areálu památníku probíhá každoročně na přelomu listopadu a prosince pietní akt k uctění padlých jako vyvrcholení vzpomínkových akcí k výročí bitvy¹⁹.

○ **Naučná stezka Bitva tří císařů**

Významnou turistickou oblastí jižní Moravy je chráněné území slavkovského bojiště, které se rozprostírá na ploše 120 km² mezi městy Brnem a Slavkovem. Naučná stezka slavkovským bojištěm byla vybudována v roce 2003 Obecně prospěšnou společností Mohyla míru-Austerlitz, sdružující obce a města tohoto území. Na trase stezky se nacházejí pozorovací stanoviště, připomínající významná místa tehdejšího bojiště. Připomínají průběh bitvy i tváře vojevůdců, zamýšlí se nad utrpením vojáků obou bojujících stran i obyvatel obcí a měst, které nesly tíhu bojových operací²⁰. Stezka prochází Sokolnicemi a přitahuje turistický ruch do obce.

▪ **Turistická infrastruktura**

V obci se nacházejí tři zařízení, která poskytují stravovací služby. Jedná se o restaurace Na Bednárně, Na Sokolovně a U Husara. Zařízení poskytující ubytovací služby se v obci nenachází.

¹⁸ Územní plán obce, 2014

¹⁹ Památník Mohyla míru, dostupné na mohylamiru.muzeumbrnenska.cz

²⁰ Naučná stezka bitva tří císařů, dostupné na www.slavkov.cz

Trh práce

▪ **Obyvatelé v aktivním věku**

V Sokolnicích žilo k poslednímu Sčítání lidu, domů a bytů 1 537 obyvatel v produktivním věku, což činilo 67,3 % obyvatelstva (k 31. 12. 2014 1 554 osob v produktivním věku – 66,5 % obyvatelstva)²¹.

▪ **Ekonomicky aktivní obyvatelstvo**

V roce 2011 žilo v obci podle údajů SLDB 1 104 ekonomicky aktivních obyvatel, z toho 1 017 osob bylo zaměstnaných nebo samostatně výdělečně činných, 87 bylo nezaměstnaných. V obci žilo 30 žen na mateřské dovolené a 41 pracujících důchodců. Ekonomicky aktivní obyvatelstvo obce tvořilo tedy cca 48,4 %, z nichž zaměstnaných bylo 92,1 % obyvatel. Dle jednotlivých sektorů bylo zaměstnáno v zemědělství 1,8 %, 31,6 % ve stavebnictví a průmyslu, 60,6 % ve službách a 6,0 % nebylo zjištěno²².

Tab. 6: Zaměstnaní dle odvětví ekonomické činnosti

Odvětví ekonomické činnosti	Zaměstnaní celkem	Sektory
Zemědělství, lesnictví, rybnářství	18	Primární sektor
Průmysl	240	Sekundární sektor
Stavebnictví	81	
Velkoobchod a maloobchod, opravy a údržba motorových vozidel	128	Terciární sektor
Doprava a skladování	78	
Činnosti v oblasti nemovitostí, profesní, věd. a tech. činnosti a administr. a podpůrné činnosti	71	
Veřejná správa a obrana, povinné sociální zabezpečení	56	
Vzdělávání	69	
Zdravotní a sociální péče	71	
Ostatní odvětví	143	
Nezjištěno	62	

Zdroj: Veřejná databáze, ČSÚ, 2015, dostupné na www.czso.cz

Struktura zaměstnanosti částečně kopíruje strukturu podnikatelských subjektů. Průmyslové odvětví však zaujímá významnou pozici jak v zaměstnanosti, tak v podnikatelské sféře v obci. V počtu podnikatelských subjektů zabírá firma Demos Sokolnice, která se zabývá skladováním, jen malé procento, má však nezanedbatelný podíl na zaměstnanosti v obci. Rovněž tak zdravotní a sociální péče, zastoupená především domovem pro seniory v prostorách zámku, má na zaměstnanosti v obci vyšší podíl, než je v okolních obcích obvyklé.

²¹ SLDB 2011, ČSÚ, 2015, dostupné na www.czso.cz

²² SLDB 2011, ČSÚ, 2015, dostupné na www.czso.cz

▪ **Míra nezaměstnanosti**

MPSV udává hodnotu podílu nezaměstnaných (míra nezaměstnanosti) v obci 5,8 % v září 2015, tedy nižší než průměr pro Brno-venkov ze stejného období, který činil 6,1 %. Aktuálně (9/2015) je v obci 90 uchazečů o zaměstnání a 7 volných pracovních míst. K poslednímu prosinci 2014 bylo v obci evidováno celkem 33 dlouhodobě nezaměstnaných osob (déle jak 12 měsíců). Období ekonomické recese se do míry nezaměstnanosti v obci zřetelně promítlo, křivka nezaměstnanosti kopíruje celorepublikový trend. MPSV ČR přešlo od ledna 2013 na nový ukazatel, tzv. podíl nezaměstnaných osob, který nahradil míru registrované nezaměstnanosti. Podíl nezaměstnaných osob vyjadřuje podíl dosažitelných uchazečů o zaměstnání ve věku 15-64 let ze všech obyvatel ve stejném věku. Aktuální údaje jsou však příznivé a podíl nezaměstnaných se navrácí k hodnotám před začátkem recese. Údaje z let 2012-2013 bohužel nejsou dostupné z důvodu výpadku databáze MPSV²³.

Tab. 7: Míra nezaměstnanosti v obci v letech 2007-2014

Obec	12/2007	12/2008	12/2009	12/2010	12/2011	12/2014
Sokolnice	3,4 %	4,5 %	9,7 %	10,3 %	9,1 %	5,5 %

Zdroj: Portál zaměstnanosti MPSV, 2015, dostupné z <http://portal.mpsv.cz/sz>

▪ **Dojížd'ka do zaměstnání**

Nadpoloviční většina ekonomicky aktivních občanů (57,8 %) dle posledního Sčítání za práci vyjížděla, což odpovídá situaci ve většině srovnatelných obcí v okolí²⁴. Občané nejčastěji vyjížděli do Brna. Dostupnost do Brna je dobrá prostřednictvím silniční sítě jak při individuální, tak při hromadné dopravě. Četnost a kvalita spojů je analyzována v samostatné kapitole Dopravní obslužnost viz níže.

▪ **Podpora zaměstnanosti**

Obec využívá institutu veřejně prospěšných prací. Vzhledem k objemu takto odvedené práce záleží kvalita a užitečnost veřejně prospěšných prací vždy na osobnostech jednotlivých pracovníků a jejich přístupu ke svěřeným úkolům.

²³ Portál zaměstnanosti MPSV, dostupné z <http://portal.mpsv.cz/sz>

²⁴ SLDB 2011, ČSÚ, 2015, dostupné na www.czso.cz

4. Infrastruktura

Technická infrastruktura

▪ **Voda**

V obci je proveden rozvod pitné vody, vodovodní síť je napojena na Vířský oblastní vodovod, který zásobuje celou obec. Vodovodní přívaděč je proveden ze stávajícího zemního vodojemu obsahu 650 m³, který je situován jihovýchodním směrem od obce na k. ú. Újezdu u Brna a v nedávné době bylo dokončeno posílení zásobování obce Sokolnice vodou. Rovněž byla provedena rekonstrukce nevyhovujícího původního vodovodu. Zásobovací vodojem obsahem výškově pokryje celou obec a zaručuje potřebný přetlak pro případ použití požárních hydrantů. Pro navrhovanou a výhledovou zástavbu se bude provádět rozšiřování vodovodní sítě dle studií jednotlivých lokalit s napojením na provozovaný vodovod. Navržené lokality k výstavbě budou zabezpečeny tlakově ze stávajícího vodojemu²⁵.

Aktuálně je technický stav i kapacita vodovodní sítě dostačující. K vodovodu je podle SLDB 2011 připojeno 567 z celkem 606 obydlených domů²⁶.

▪ **Kanalizace**

Pro odvodnění obce slouží nově vybudovaná oddílná kanalizace. Stávající stoková síť je v dobrém technickém stavu, některé úseky jsou po rekonstrukci. Dešťové kanalizační stoky jsou rekonstruovány, vyčištěny, chybějící větve dešťové kanalizace jsou navrženy k dobudování. Při návrhu nové zástavby je kladen důraz na maximální vsak a zadržení dešťových vod na vlastním pozemku a na jejich minimálním odvádění dešťovou kanalizací.

Veškeré splaškové odpadní vody ze Sokolnic jsou svedeny do pátevní stoky vedené podél Říčky do stávající čistírny odpadních vod (ČOV) Telnice. Tato ČOV bude vzhledem k nárůstu počtu obyvatel intenzifikována. Do ČOV jsou splaškové vody v některých úsecích přečerpávány. ČOV Telnice čistí splaškovou vodu z obcí Sokolnice, Telnice a Otmarov. Přivedení znečištění nad únosnou hodnotu bude vyžadovat stavebně – technologickou intenzifikaci, v současné době probíhá projekční příprava²⁷.

Nová výstavba v obci je podmíněna řádným napojením na dešťovou i splaškovou kanalizaci. Aktuálně je na kanalizaci napojeno 542 z celkem 606 obydlených domů²⁸.

▪ **Plyn**

Obec je plynofikována, plynovodní síť je zásobována z VTL regulační stanice zemního plynu, která je umístěna ve východní části obce. V obci jsou provedeny hlavní rozvody v systému

²⁵ Územní plán obce, 2014

²⁶ SLDB 2011, ČSÚ, 2015, dostupné na www.czso.cz

²⁷ Územní plán obce, 2014

²⁸ SLDB 2011, ČSÚ, 2015, dostupné na www.czso.cz

STL a NTL²⁹. Na plynovou rozvodnou síť je napojeno 401 obydlených domů, tedy zhruba dvě třetiny domácností v obci.

▪ **Elektřina**

Katastrem obce prochází vedení napěťové hladiny 400 kV č. 417, 424, 497 a 423. Tato vedení prochází jižní částí katastrálního území z rozvodny všech napěťových hladin 400/220/110 kV Sokolnice SO9. Rozvodna zasahuje i do k. ú. Telnice. Společnost ČEPS, a.s. uvažuje výhledově s rozšířením této rozvodny na k. ú. Telnice. Účelem rozšíření je připojení nových elektrických vedení 400 kV.

Obec je napájena z rozvodny 110/22 kV Sokolnice vedením VN 22 kV č. 821,130 a 137. Z hlediska budoucího napájení obce elektrickou energií je možno napájení VN označit za dobré vzhledem k možnosti kruhovatelnosti odboček napájejících obec pomocí kabelu 22 kV, který prochází středem obce a je na něm zasmyčkována trafostanice MŠ.

Veřejné osvětlení v obci odpovídá aktuální potřebě a charakteru obce. Výhledově má být řešena kabelizace vedení NN, na něž bude navazovat stavba nového veřejného osvětlení a nových rozvodů místního rozhlasu³⁰.

▪ **Telekomunikace a internet**

V obci jsou dostupné kabelové sítě i wifi. Je zde dobré pokrytí všech tří mobilních operátorů (T-Mobile, Vodafone, O2). Internet v obci poskytují firmy VIVO Connection, Rywasoft, MamutNet, NetDataComm. Z celkového počtu 707 hospodařících domácností podle SLDB 2011 je 466 z nich vybaveno internetem³¹.

▪ **Odpadové hospodaření v obci**

V roce 2010 bylo v obci vybudováno sběrné středisko odpadů. Stavba „Sběrného střediska odpadů Sokolnice“ probíhala dle projektu, který byl spolufinancován Evropskou unií - Fondem soudržnosti a Státním fondem životního prostředí ČR v rámci operačního programu Životní prostředí. Sběrné středisko bylo vybudováno za účelem třídění odpadu, ekologické výchovy obyvatel a předcházení vzniku z minulosti poměrně rozšířeného problému tzv. černých skládek.

Ve sběrném středisku lze odkládat vybrané druhy odpadů - objemný odpad (nábytek, zařízení domácnosti), elektrošrot (pračky, televize, rádia, sporáky, počítače, videa...), kovový odpad, dřevěný odpad, odpad z údržby zeleně, papír, sklo, plasty, kartony a nebezpečné

²⁹ Územní plán obce, 2014

³⁰ Územní plán obce, 2014

³¹ SLDB 2011, ČSÚ, 2015, dostupné na www.czso.cz

složky komunálního odpadu, včetně starých chladících zařízení a stavební odpad v množství maximálně 50 kg za měsíc. Zpoplatněno je pouze odkládání pneumatik nákladních vozidel (100 Kč za kus) a stavebního odpadu, pokud jeho hmotnost přesáhne padesát kilogramů na bytovou jednotku za měsíc. Otevírací doba je každé úterý a čtvrtek od 15:00 do 18:00 hodin, v sobotu od 8:00 do 18:00 hodin.

Sběrné středisko je vybaveno EKO skladem nebezpečných odpadů, kontejnery na baterie a zářivky, kovovými nádobami na tekuté nebezpečné kapaliny a podobně. Ve středisku je dále umístěno 16 ks velkokapacitních kontejnerů a šest tzv. sídlištních kontejnerů (o obsahu 1,1 m³). Na konci března 2010 sem bylo ještě přesunuto 23 ks sídlištních kontejnerů, které byly rozestaveny po obci. Od prvního dubna 2010 je tak občanům na tříděný odpad k dispozici celkem 16 ks velkokapacitních kontejnerů a 29 sídlištních kontejnerů. U vstupu do sběrného dvora byla instalována nová obytná buňka včetně sociálního zařízení pro jednoho zaměstnance - obsluhu celého areálu³².

Co se týče otevírací doby sběrného střediska, většina občanů ji v dotazníkovém šetření hodnotí jako vyhovující. Na druhou stranu by někteří uvítali její rozšíření (např. také na další dny v týdnu). Z šetření vyplynul zájem občanů o třídění odpadů, nejvíce se pak v obci vytřídí plasty, sklo, papír a bioodpad zahradní. Mezi nejméně tříděné složky pak patří hliník a kuchyňský bioodpad. Obec uvažuje o rozšíření systému separace odpadu, a to zavedením pytlového sběru plastů z domácností.

Občané by v obci uvítali více rozmístěných odpadkových košů (např. na hřbitově, u rybníka, u obchodu) a kontejnerů (zejm. na tříděné složky odpadu). Problémem zůstává pálení odpadků a trávy, což je nejčastěji uváděná připomínka z oblasti životního prostředí³³.

Dopravní infrastruktura

▪ Silnice v obci

Silniční síť je v katastrálním území obce stabilizována. Obcí prochází silnice druhé třídy č. II/380 Brno – Hodonín, II/418 Sokolnice – Otnice – Krumvíř a třetí třídy č. III/4176 Prace – Sokolnice – Žatčany, III/4182 Sokolnice – spojka na Telnici a III/4183 Sokolnice – Kobylnice. Západně od obce se II/418 připojuje okružní křižovatkou na II/380. Na dálnici D2 je připojena obec buď MÚK Chrlice nebo MÚK Blučina³⁴. Oba nájezdy jsou od obce vzdáleny zhruba 8 km.

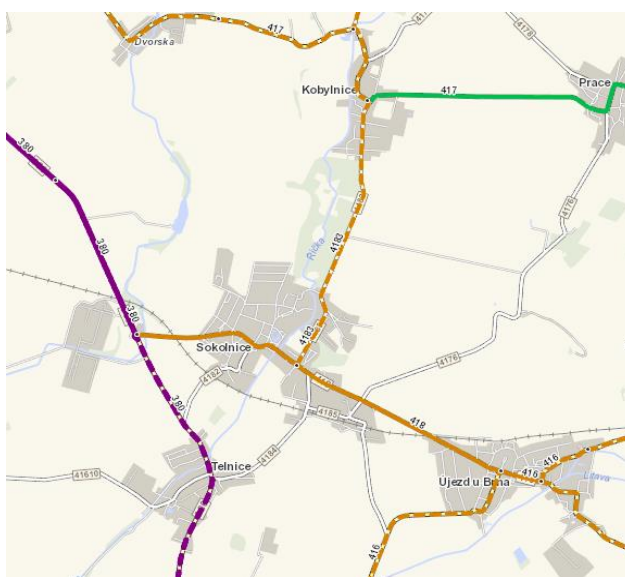
³² Sběrné středisko odpadů Sokolnice, dostupné na www.sokolnice.cz

³³ Dotazníkové šetření, 2015

³⁴ Územní plán obce, 2014

▪ **Dopravní zátěž**

Podle údajů ŘSD z roku 2010 dosahovala intenzita dopravy v obci 3001-5000 vozidel/24 hodin na silnici II/418 a 1001-3000 vozidel/24 hodin na silnici III/4183³⁵. Obec není výrazně ohrožena hlukem podle hygienických norem, ochranná pásma komunikací zůstávají zachována. Obyvatelé se však v dotazníkovém šetření nevyjadřují k hygienicky přípustným normám, ale ke komfortu života v obci, který je značně snížen působením silného provozu na silnici, z něž vyplývá i hluková zátěž v obci a rostoucí nebezpečí na silnicích v důsledku nedodržování povolené rychlosti³⁶.



Obr. 7: Intenzita silničního provozu v obci Sokolnice

Zdroj: <http://scitani2010.rsd.cz>

▪ **Železniční trať**

Katastrem prochází těleso železniční tratě č. 300 Brno – Přerov, které je v území stabilizováno³⁷. Železniční stanice Sokolnice-Telnice leží mimo katastrální území obce za jejím jihovýchodním okrajem, v oblasti, kde zástavba obou obcí vzájemně prorůstá. Stanice je zapojena do IDS JMK.

▪ **Místní komunikace**

Místní komunikace a jejich úpravy a rekonstrukce patří mezi rozvojové priority v obci. Největším problémem je doprava v centru obce. Komunikace jsou ve špatném technickém stavu, je žádoucí odklon dopravy mimo centrum obce, kde vznikne klidová zóna. Co se týče míst v nejhorším technickém stavu, jedná se o chodníky na ul. Václava Haňky, Niva, Zahradní, dále úplně chybějící chodník na ul. Kobylnická a Zámecká. Nejhorší stav silnic je

³⁵ Celostátní sčítání dopravy 2010, dostupné na <http://scitani2010.rsd.cz>

³⁶ Dotazníkové šetření, 2015

³⁷ Územní plán obce, 2014

pak též na ul. Niva, U cihelny a úplně chybějící povrch je na části ul. Krakovská a na části ul. Pod Stráží. Obec aktuálně investuje do budování chodníků, instalace příčných prahů, komunikuje s obyvateli ohledně budování parkovišť a chodníků v ulicích Niva, Podešvova, Topolka, Václava Haňky a Zahradní, připomínky obyvatel a rady obce jsou průběžně zanášeny do projektu. Nedostatek parkovacích míst je problémem v rozvoji obce, na který tato reaguje uvedenými projekty výstavby či rekonstrukce komunikací.

Respondenti se i v dotazníkovém šetření vyjadřovali ke špatnému stavu chodníků (ul. Brněnská, V. Haňky, Zahradní) a silnic³⁸.

Obec má v plánu také zlepšit přístup na místní hřbitov, kdy by chtěla nechat zpevnit přístupovou cestu a zbudovat zde veřejné osvětlení, tak aby byl zlepšen přístup i v podvečerních hodinách či za nepříznivého počasí.

▪ **Bezpečnost na komunikacích**

Jak již bylo zmíněno výše, nebezpečí na silnici souvisí se silným provozem automobilové a nákladní dopravy a též občané uvádějí nebezpečí v podobě nedostatku přechodů, semaforů nebo retardérů v obci, zejména je kritizován nepřehledný přechod u školy a parkování u kapličky³⁹.

▪ **Cyklotrasy a turistické trasy**

Katastrálním územím obce prochází doplňková cyklotrasa IV. kategorie č. 5063. Trasa je vedena po silnicích II. a III. třídy s nižší intenzitou dopravy, místně účelových komunikacích a má v území tento místopisný průběh: Tuřany – Kobylnice – Sokolnice – Újezd u Brna a propojuje řešené území rovněž s dalšími cyklotrasami Ždánického lesa č. 473 a systémem cyklotras Slavkovského bojiště a Moravského Krasu přes Šlapanice údolím toku Říčky. V Brně je pak trasa připojena na dálkovou Moravskou stezku Břeclav – Jeseník s návazností na cyklotrasy v Polsku a Rakousku⁴⁰. V rámci rozvoje jsou plánovány i další trasy cyklostezek, aktuálně především na trase Sokolnice – Kobylnice – Ponětovice, jež by navazovala na cyklostezku do Mariánského údolí. Náklady na výstavbu budou činit zhruba 20 mil. Kč, mohou být hrazeny z dotací, které jsou podmíněny zapojením obce do vznikajícího svazku obcí Šlapanicko.

Pěší turistika je možná zejména po trasách vedoucích po jednotlivých památkách Slavkovského bojiště – tj. nejbliže Mohyla míru, Žuráň, zámek ve Slavkově u Brna, zámek v Židlochovicích, historická kovárna v Těšanech, muzeum ve Šlapanicích. Pěší turistické trasy

³⁸ Dotazníkové šetření, 2015

³⁹ Dotazníkové šetření, 2015

⁴⁰ Územní plán obce, 2014

jsou zatím omezeny na trasu od železniční stanice na Mohylu míru, kde je možno pokračovat od rozcestníků po několika značkách. Obec by výhledově měla zájem o vedení další pěší turistické trasy, i když prioritou jsou především cyklostezky⁴¹.

Dopravní obslužnost

▪ Zapojení do IDS

Obec je zapojena do IDS JMK s využitím autobusové a železniční dopravy. V obci se nacházejí čtyři autobusové zastávky, Sokolnice, zámek; Sokolnice, obecní úřad; Sokolnice, rozvodna a Sokolnice, železniční stanice. Poslední jmenovaná zastávka náleží k Sokolnicím podle jména i praktického využití, nachází se však již na katastrálním území Telnice. Z dotazníkového šetření vyplynulo, že by občané uvítali více autobusových zastávek v obci⁴². Obec plánuje v roce 2016 provést přestavbu autobusových zastávek v centru obce, kdy počítá s komplexním řešením i co se týká úpravy komunikací a doplnění dopravně-bezpečnostních prvků a připravuje projektovou dokumentaci na výstavbu autobusových zastávek na ul. Brněnská a Kaštanová, jež by se realizovala v budoucnu.

▪ Dostupnost spádových sídel a krajského města

Za spádové sídlo lze považovat Brno, kam občané dojíždějí za prací, službami, kulturou i zdravotní péčí. Spojení je vyhovující, obec neeviduje významnější problémy veřejné dopravy. Sokolnice jsou od Brna vzdáleny 13 km, cesta trvá přímými spoji do 30 minut. Trasu Sokolnice-Brno obsluhuje 28 vlakových spojů ve všední den a 10 o víkendech. Autobusové spoje v obci jsou přímé i nepřímé, ve všední den je dostupných 28 přímých spojů, o víkendu jich je 12. Nepřímé spoje vykrývají především časové úseky ve špičce, je nutný jeden přestup a spoje nejsou bezbariérové. Ve všední dny jezdí 10 nepřímých spojů, o víkendu pak pouze jeden, obslužnost je dostatečně pokryta přímými spoji.

Spojení s Újezdem u Brna je na výborné úrovni. Ve všední dny trasu obsluhuje asi 90 spojů, přičemž cesta trvá od 2 do 7 minut, o víkendech zůstává na stejné trase v provozu přes 30 spojů⁴³.

▪ Chybějící spojení

Spojení MHD je v současnosti uspokojující.

⁴¹ Studie zvýšení rekreačního potenciálu obce Sokolnice, Petr Junga, 2006, Mendelova zemědělská a lesnická univerzita; zpráva obce 4/2015

⁴² Dotazníkové šetření, 2015

⁴³ Spojení, dostupné na www.jizdnirady.idnes.cz

5. Vybavenost

Bydlení

▪ **Počet domů a charakter zástavby**

Podle údajů ze SLDB 2011 je v obci 679 domů, z nichž 606 je obydlených. 73 domů není obydleno a 9 domů slouží k rekreaci⁴⁴. Předmětem ochrany v obci je zejména osa urbanizace území – jedná se o širokou uliční zástavbu lemující průjezdní silnici od náměstí Zbyňka Fialy kolem kaple až po obecní úřad, prostor tzv. staré návsi – ul. Masarykova s velkorysým veřejným prostranstvím s veřejnou zelení⁴⁵.

▪ **Počet bytů**

V domech je celkem 814 bytů, z toho 707 je v rodinných domech, 105 v bytových domech, kterých je celkem 21 a 2 v domech typu ostatní budovy. Byty v bytových domech vlastní 4 bytová družstva a spoluvlastnictví vlastníků o celkovém počtu 44 spoluvlastníků. Na katastrálním území se nenachází žádné chaty⁴⁶.

▪ **Počet dokončených bytů**

V období 1998-2014 bylo v obci dokončeno 236 bytů, kdy obec umožnila realizaci výstavby nových lokalit „Nad Vrbím“, „Slanisko“, „Pod Stráží“ o celkovém počtu 177 bytů⁴⁷. Obec vlastní pro účely bytové výstavby nevyužívaný areál bývalých kasáren v trati Předky, u něhož však zastupitelstvo uvažuje o změně účelu využití této plochy na plochy určené pro výsadbu zeleně.

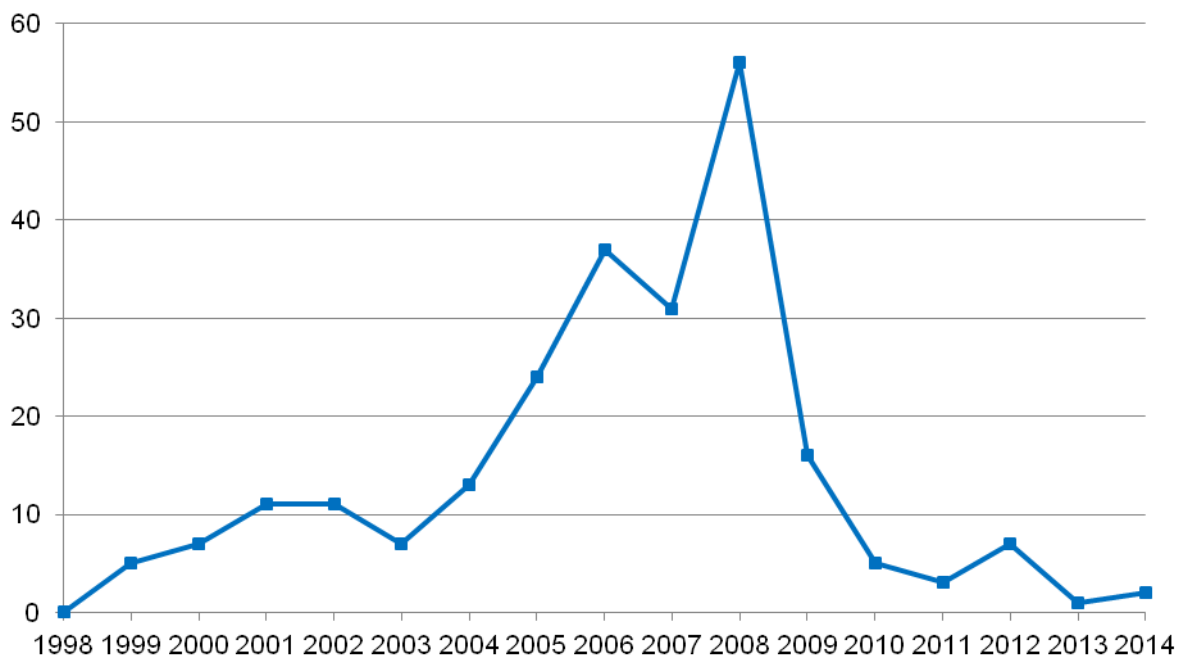
⁴⁴SLDB 2011, ČSÚ, 2015, dostupné na www.czso.cz

⁴⁵Územní plán obce, 2014

⁴⁶SLDB 2011, ČSÚ, 2015, dostupné na www.czso.cz

⁴⁷Bytová výstavba v obcích JMK, dostupné na

http://www.czso.cz/xb/redakce.nsf/i/bytova_vystavba_v_obcich_jihomoravskeho_kraje



Obr. 8: Bytová výstavba v obci Sokolnice v období 1998-2014

Zdroj: http://www.czso.cz/xb/redakce.nsf/i/bytova_vystavba_v_obcich_jihomoravskeho_kraje

▪ **Podpora bytové výstavby**

Od roku 2006 byla bytová výstavba v obci masivně podporována, obec usilovala o proměnu dřívějších brownfieldů a nevyužitých ploch v bytovou zástavbu. Byly realizovány nové ulice Slanisko, Hasičská, Slovákova a dostavba bytů v dalších lokalitách. V období 1998 - 2014 proběhlo v obci nejintenzivnější období výstavby, které překonalo dokonce celé půlstoletí mezi lety 1920 a 1970, během něhož bylo vystavěno 180 domů. Obec vlastní areál kasáren Předky, který je v územním plánu uveden jako plocha pro výstavbu, ale zastupitelstvo obce uvažuje o změně jeho účelu využití⁴⁸. Obec již neplánuje další výstavbu, ale pořád jsou zde plochy, kde je výstavba plánována, jedná se však o plochy ve vlastnictví soukromých investorů. V obci jsou i nadále zájemci jak o výstavbu rodinného bydlení, tak i o výstavbu bytových domů. Průměrně se každý měsíc objeví 2-3 zájemci o výstavbu RD. S ohledem na realizovanou výstavbu se v dotazníkovém šetření objevily obavy občanů z možné nedostatečné kapacity obou školských zařízení⁴⁹.

▪ **Sociální bydlení**

V obci působí Domov pro seniory v objektu bývalého zámku a přilehlém parku, zajišťuje pobytovou službu pro 120 seniorů, z toho větší část domova zajišťuje zařízení se zvláštním

⁴⁸ Územní plán obce, 2014

⁴⁹ Dotazníkové šetření, 2015

režimem, které je vybaveno pro péči o imobilní klienty. Domov pro seniory je příspěvková organizace, jejímž zřizovatelem je Jihomoravský kraj⁵⁰.

Školství a vzdělávání

▪ Mateřská škola

Mateřská škola byla postavena v roce 1979, je umístěna uprostřed obce Sokolnice. V okolí budovy je rozlehlá oplocená zahrada se stromy a keři. Prostory zahrady dotvářejí tři pískoviště, věž se skluzavkou a lezeckými prvky, houpadla na pružině, dřevěný vláček, variabilní plošina, kladina, parkur, MŠ postupně doplňuje další herní prvky pro děti.

Aktuálně MŠ provozuje 4 třídy s celkovou kapacitou 104 dětí, která je trvale naplněna. V srpnu 2008 byla jedna ze tří tříd nově zrekonstruovaná a další čtvrtá třída zcela nově přistavěna, v roce 2009 byly zrekonstruovány zbylé dvě třídy. Proběhla výměna oken, rekonstrukce osvětlení, úprava a rekonstrukce podlahových krytin, výměna odpadů, elektroinstalace a plynového zařízení.

Součástí budovy MŠ je i nově přistavěná školní jídelna s kapacitou 72 míst pro žáky ZŠ Sokolnice s moderním vybavením. V hospodářské budově MŠ se též nachází vybavená školní kuchyně včetně konvektomatu, v roce 2009 zde proběhla celková rekonstrukce a připravuje se zde strava pro děti MŠ a pro žáky ZŠ. Kapacita školní kuchyně je 370 jídel⁵¹.

MŠ pořádá pravidelné akce pro veřejnost. Patří mezi ně pasování předškoláků, podzimní odpoledne, tematická odpoledne podle různých svátků (den matek, Vánoce), vynášení Morany v domově pro seniory či karneval. MŠ spolupracuje s Policií ČR v Židlochovicích a účastní se s dětmi preventivních programů.

▪ Základní škola

Základní škola v Sokolnicích je úplná devítiletá škola. V letošním školním roce 2015/2016 školu navštěvuje 243 žáků v celkem 12 třídách. Škola provozuje tři oddělení školní družiny s celkovou kapacitou 85 dětí.

ZŠ se zapojuje do dotačních projektů a aktivně pracuje na rozvoji dovedností a kompetencí svých pracovníků i žáků. V roce 2013/2014 se účastnila projektu EU peníze do škol, v rámci projektu byla škola vybavena výpočetní technikou. Na prvním stupni využívá škola projektů Školní mléko a Ovoce do škol, využívá programy Zdravé zuby a Zdravá pětka. V témže roce se škola stala pilotní školou projektu Pohyb a výživa v celostátním programu na podporu zdraví. Škola se také stala partnerem ISS Sokolnice v projektu Podpora přírodovědného a technického vzdělávání na středních školách v Jihomoravském kraji.

⁵⁰ Domov pro seniory Sokolnice, dostupné na www.ddsokolnice.cz

⁵¹ MŠ Sokolnice, dostupné na www.mssokolnice.cz

Základní škola se se žáky zúčastňuje vědomostních soutěží, pořádá vánoční a velikonoční dílny s prodejními výstavami, organizuje sběry papíru, Dýňohrátky, akci Školní koláč, v níž se účastní týmy ze školy a jejich koláče jsou hodnoceny v několika kategoriích, školní ples, s jehož pořádáním pomáhají rodiče. V rámci volnočasových aktivit škola nabízí 17 zájmových kroužků, hudebně zaměřené kroužky fungují v součinnosti se ZUŠ Židlochovice.

V případě zájmu je škola schopna poskytnout prostory i odborné vedení různých aktivit i pro dospělé, zejména v oblasti výuky jazyků a informatiky. V letošním roce (2015) byla založena a úspěšně zde funguje komunitní škola, která umožňuje ještě lepší pokrytí potřeb občanů⁵².

Škola klade velký důraz na individuální integraci, výuku cizích jazyků, ekologickou i sociální výchovu. Žáci ochotně docházejí do Domova pro seniory Sokolnice, kde pomáhají při organizaci akcí pro starší spoluobčany, účinkují při různých příležitostech se svým programem, nebo se společně se seniory zúčastňují úklidu zámeckého parku, kde je DPS umístěn⁵³.

▪ **Integrovaná střední škola**

ISŠ Sokolnice vykonávala ve školním roce 2012/2013 činnost střední školy, školní jídelny a činnosti domova mládeže. V rámci střední školy poskytovala střední vzdělání s výučním listem a střední vzdělání s maturitní zkouškou. Školní jídelna zabezpečovala pro žáky školní stravování - obědy, pro ubytované žáky celodenní stravování a pro zaměstnance pak závodní stravování. V domově mládeže bylo ubytováno 115 žáků. Na konci školního roku ve škole studovalo celkem 325 žáků.

Zřizovatelem Integrované střední školy je Jihomoravský kraj. Škola zaměstnává celkem 45 pedagogických a 22 nepedagogických pracovníků.

Škola se orientuje na praktické využití získaných dovedností a znalostí, často proto pořádá exkurze a spolupracuje s podniky na praktickém vzdělávání žáků, ročníkové práce mají často formu domovních instalací zařízení. Škola se účastní mnoha projektů EU, žákům umožňuje výjezdy na několikátýdenní zahraniční stáže, aby při vzdělávání udržela krok s rychlým tempem vývoje technologií.

Škola má vypracovaný minimální preventivní program sociálně patologických jevů a aktivně jej aplikuje, provádí osvětu stran sociálně patologických jevů a vede žáky ke zdravému životnímu stylu. Žáci se rovněž účastní kulturních a sportovních akcí, organizují mimoškolní aktivity pro studenty z partnerských škol z Německa, Slovenska a Srbska.

⁵² Místní program obnovy venkova, obec Sokolnice, 2015

⁵³ Výroční zpráva ZŠ 2013/2014

Škola žákům zajišťuje ubytování v Domově mládeže, nejsou zde závažnější problémy s dodržováním řádu domova mládeže. Kromě ubytování se zde nabízí možnosti sportovních, uměleckých i jazykových mimoškolních kroužků.

ISŠ Sokolnice úzce spolupracuje s Českým svazem zaměstnavatelů v energetice, mnoha středními školami, Úřadem práce, s výrobními podniky a jinými podnikatelskými subjekty. Mnoho studentů ISŠ Sokolnice po maturitě dále pokračuje ve vysokoškolském vzdělání⁵⁴.

▪ **Spokojenost občanů**

Budova základní školy prošla rozsáhlou rekonstrukcí, působí esteticky příjemným dojmem. Žáci jsou na svou školu hrdí jak po materiální stránce (cení si např. odborných učeben a interaktivních tabulí), tak především po stránce personální, váží si odborných schopností i lidských vlastností svých učitelů i akcí, které škola pořádá ať už pro žáky, nebo v širším rámci obecního života (např. Dýňohrátky, školní ples)⁵⁵. Škola si také zpracovala vlastní SWOT analýzu v návaznosti na rekonstrukci. Mezi jednoznačně pozitivní výsledky patří zlepšování vybavení i atmosféry ve škole, o něž vedení usiluje. Mezi slabé stránky pak patří absence vlastní jídelny, jako přímé ohrožení se jeví dopravní situace před školou. Výsledky této SWOT analýzy korespondují s výsledky dotazníkového šetření.

Většina respondentů na dotaz spokojenosti s fungováním MŠ/ZŠ neodpovídala (nemají vlastní zkušenost, děti v příslušném věku, atp.) Z výsledků dotazníkového šetření je však patrné, že jsou občané s činností obou institucí (MŠ, ZŠ) velmi spokojeni. Objevilo se sedm připomínek k nedostatečné kapacitě MŠ, šest připomínek ke špatné komunikaci se ZŠ (nefungující web) a osm připomínek k úrovni výuky ZŠ⁵⁶.

▪ **Vyjížďka žáků do škol**

V Sokolnicích je dostupná devítiletá základní škola a umožněna návaznost na střední školu. Vyjížďka do škol je tedy relativně nízká při srovnání s menšími obcemi v okolí. Do škol mimo obec (především do Brna), a to jak základních, středních, ale i vysokých, vyjíždí denně 153 žáků a studentů, v rámci obce dojíždí do školy 75 žáků⁵⁷.

▪ **Nároky na rozpočet obce**

Rozpočet pro ZŠ a MŠ odráží významné rekonstrukce a opravy v posledních letech, vybudování nové části MŠ a oprava stávajících v letech 2008-2009 a rekonstrukce a

⁵⁴ Výroční zpráva ISŠ 2013/2014

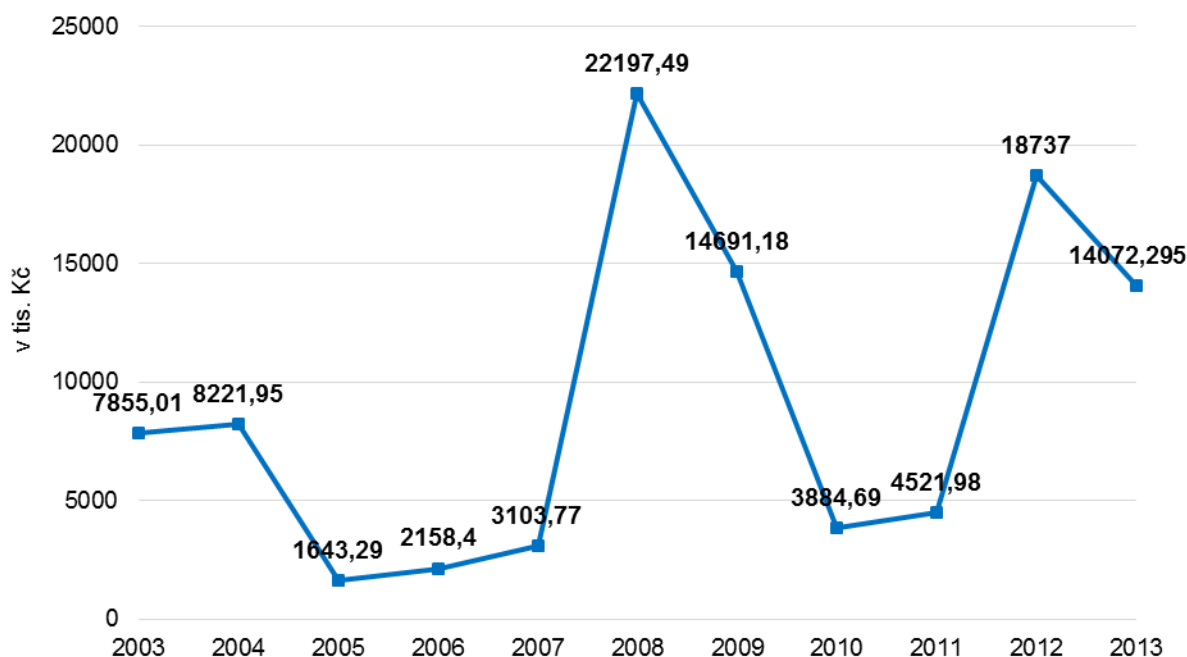
⁵⁵ Sokolnický zpravodaj 05/2015

⁵⁶ Dotazníkové šetření, 2015

⁵⁷ SLDB 2011, ČSÚ, 2015, dostupné na www.czso.cz

vybavení ZŠ v letech 2012-2013. V obou případech obec pokryla značnou část potřebných investic z dotačních titulů, jak bude ukázáno níže v oddílu Hospodaření obce.

ZŠ zaměstnává 17 pedagogických pracovníků, MŠ 8 pedagogických a 3 nepedagogické pracovníce. Zřizovatelem ISSŠ není obec, ale Jihomoravský kraj, proto se její náklady do obecního rozpočtu nijak významně nepromítají. Výdaje na vzdělávání jsou uvedeny v obrázku níže.



Obr. 9: Výdaje na vzdělávání

Zdroj: rozpocetobce.cz

Zdravotnictví

▪ Lékařská praxe v obci

V obci je dostupná lékařské péče praktického lékaře, dětské lékařky i stomatologická ordinace. Ti mají ordinační hodiny prakticky každý den v týdnu, ordinační hodiny jsou též zveřejněny na stránkách obce⁵⁸. Dle dotazníkového šetření je se zdravotními službami spokojena zhruba polovina respondentů, nejvíce se objevují stížnosti na kvalitu zdravotní péče, chybějící lékárnu a kvalitu domova pro seniory⁵⁹. Jelikož dotazníkové šetření probíhalo v obci v první polovině roku 2015, tak se zde objevují připomínky k chybějící lékárně. Lékárna byla v obci otevřena na začátku prosince 2015.

⁵⁸ Zdravotnictví, dostupné na www.sokolnice.cz

⁵⁹ Dotazníkové šetření, 2015

▪ **Dojížd'ka za zdravotními službami**

Nejbližší dostupné ordinace specialistů (interna a revmatologie, diabetologie, neurologie, dermatologie) se nacházejí v Domově s pečovatelskou službou v Újezdě u Brna, dále je pro zdravotnické služby spádové krajské město Brno⁶⁰.

O víkendu je v provozu LSPP v Brně. Pohotovostní službu pro dospělé zajišťuje Úrazová nemocnice Brno, Ponávka 6, pohotovostní službu pro děti zajišťuje FN Brno, Černopolní 9.

▪ **IZS**

Obec je zapojena do integrovaného záchranného systému, sanitky vyjíždějí podle potřeby z nevhodnější stanice podle vzdálenosti a vytíženosti, při zachování 20minutového limitu dojízdnosti záchranné služby.

▪ **Chybějící zdravotní služby**

S výstavbou S pasáže došlo k rozšíření zdravotních služeb o gynekologii, měly by zde být i masáže, rekondiční a regenerační služby, byla zde otevřena i výdejna léčiv. I nadále je ze strany obce snaha zajistit další odbornosti lékařů. Původní budova, kde předtím sídlilo zdravotní středisko, je v současnosti uvažována k přebudování pro účely bydlení a též jako zázemí pro klubovou a spolkovou činnost.

Sociální péče

▪ **Komunitní plánování sociálních služeb**

Obec je zapojena do komunitního plánování sociálních služeb ORP Šlapanice, sociální služby a sociální poradny se nacházejí především ve Šlapanicích. Povědomí o komunitním plánování a sociálních službách jako takových je poměrně nízké, je proto žádoucí zajišťovat dostatečnou informovanost občanů o této oblasti, ať už prostřednictvím letáčků nebo dalšími vhodnými prostředky. Z dotazníkového šetření též vyplynulo nízké povědomí o sociálních službách, 44 % respondentů o jejich nabídce nic neví⁶¹.

▪ **Sociální služby v obci**

Obec na svých stránkách informuje o dostupnosti poradny pro uživatele sociálních služeb, sociální a finanční poradně, standardech sociálně právní ochrany. Rovněž zpřístupňuje publikaci Služby rodinám v Jihomoravském kraji a informuje o možnostech využití rodinných pasů a senior pasů. Domov pro seniory ve spolupráci s organizací Seniorpoint nabízí dvakrát

⁶⁰ Zdravotnictví, dostupné na www.sokolnice.cz

⁶¹ Dotazníkové šetření, 2015

do měsíce také službu poradny pro seniory. Terénní pečovatelskou službu v obci poskytuje pečovatelská služba dle individuální domluvy a potřeby jednotlivců⁶².

▪ **Pobytová zařízení sociálních služeb**

V Sokolnicích působí Domov pro seniory v prostorách bývalého zámečku a přilehlého parku. V domově je zajištěno ubytování, stravování, zdravotní a sociální péče a vybrané služby. Pracovníci domova pro seniory podporují klienty i k využívání služeb poskytovaných v obci mimo rámec domova, pořádají pravidelné i jednorázové aktivizační programy, spolupracují s obcí, ZŠ a MŠ. Domov pro seniory se prezentuje pro veřejnost především prostřednictvím jednorázových akcí, např. Dnů otevřených dveří, Týdne sociálních služeb, předvánočním posezením či slavnostním koncertem, ale i prostřednictvím pravidelně vydávaného Zámeckého zpravodaje, do nějž přispívají jak zaměstnanci, tak i klienti domova. Průměrný věk klientů domova byl k poslednímu říjnu 2015 80,4 let, z celkového počtu 120 klientů zde bylo ubytováno přibližně 77 zcela imobilních osob. V domově pracuje v současnosti (2015) 77 zaměstnanců pečujících o všechny stránky zajištění zdravotní péče a životního komfortu seniorů. V letech 2013 a 2014 byl domovu udělen certifikát Vážka od České Alzheimerové společnosti. Domov byl hodnocen z hlediska péče o lidi s demencí, architektonického řešení a personálu, ve všech kategoriích certifikát úspěšně obhájil⁶³.

▪ **Chybějící sociální služby**

Nabídka sociálních služeb v obci by mohla být rozšířena i mimo Domov pro seniory, mohly by být poskytovány další služby, např. pečovatelská služba, rozvoz obědů, provádění úkonů v domácnosti, denní centrum atp. S ohledem na vytížení nynějšího Domova a demografickému vývoji počítá obec do budoucna s přípravou záměru na výstavbu sociálního zařízení pro seniory.

Kultura

▪ **Podmínky pro kulturní aktivity**

Místní knihovna má své sídlo od prosince 2015 v nově zrekonstruovaných prostorách budovy S pasáže a je otevřena tři dny v týdnu. Obyvatelé si zde mohou půjčovat knihy a časopisy, v knihovně jsou umístěny i počítače s připojením k internetu, které knihovna

⁶² Sociální služby, dostupné na www.sokolnice.cz

⁶³ Domov pro seniory Sokolnice, dostupné na www.ddsokolnice.cz

získala v roce 2002 díky grantovému programu Ministerstva kultury VISK 3. Obecní knihovna spolupracuje s mateřskou i základní školou, pořádají se zde besedy a soutěže pro děti⁶⁴.

Sokolovna je hojně využívána pro sportovní i kulturní akce, ať už ty, které organizuje TJ Sokol, nebo ty, na jejichž pořádání se podílí ostatní spolky v obci.

Nejvýznamnější kulturní akce se váží především k místnímu folklóru. Patří mezi ně jak tradiční hody, vycházka na Mohylu míru a moderní sportovně-kulturní akce Saňaf Cup. Nejvýznamnější akce v obci jsou samostatně pojednány v oddílu Spolková, osvětová a informační činnost⁶⁵.

Z dotazníkového šetření vyplývá, že jsou občané s kulturně-společenským vyžitím v obci poměrně spokojeni⁶⁶.

▪ **Kulturní památky**

Mezi nejvýznamnější kulturní památky v Sokolnicích se jednoznačně počítá zámek s přilehlým parkem a bažantnicí, dnes je využíván jako domov pro seniory a pořádají se zde různé mezigenerační akce, především ve spolupráci se školami a spolky v obci. Park je otevřen i pro veřejnost.

Dalšími kulturními památkami v obci jsou barokní sýpka z 18. století v ulici Zámecká, socha sv. Jana Nepomuckého z poloviny 18. století v prostranství u křižovatky ulic Topolka a Zámecká, smírčí kříž s letopočtem 1796 v ulici Pod Stráží a pozůstatky gotické tvrze ze 14. století – val a příkop, též v ulici Pod Stráží⁶⁷.

Sport a volnočasové aktivity

▪ **Podmínky pro sportovní aktivity**

V Sokolnicích se nachází plně vybavené sportovní hřiště za obecním úřadem, které obec za úplatu pronajímá, využití sportoviště je osvobozeno od úplaty pro děti ze ZŠ⁶⁸. TJ Sokol spravuje budovu sokolovny i házenkářské hřiště, kde se konají tréninky házené, miniházené, stolního tenisu, cvičení pro předškolní děti, kruhový trénink, zdravotní cvičení, zumba, pilates či taneční kroužek.

▪ **Sportovní kluby a jejich aktivity**

TJ Sokol sdružuje oddíly házené, volejbalu, malé kopané, stolního tenisu, šipek, cyklistiky, turistiky, aerobiku, zdravotního cvičení, kalanetiky a všestrannosti.

⁶⁴ O knihovně, dostupné na www.obecn knihovnasokolnice.webk.cz

⁶⁵ Kulturní akce, dostupné na www.sokolnice.cz

⁶⁶ Dotazníkové šetření, 2015

⁶⁷ Představení obce, dostupné na www.sokolnice.cz

⁶⁸ Sportoviště, dostupné na www.sokolnice.cz

Další sportovní činnosti, především s mládeží, se věnuje SDH Sokolnice, který trénuje oddíly mladých hasičů v požárním sportu a hasičské všestrannosti. SDH usiluje o zvýšení atraktivity požárního sportu pro děti prostřednictvím sportovních soutěží a akcí pro veřejnost⁶⁹.

▪ **Dětská hřiště**

Nachází se zde tři dětská hřiště s hracími prvky, jako jsou houpačky, kolotoč, průlezky a další. Čtvrté hřiště je plánováno v areálu Domova pro seniory. Tímto by mělo dojít k propojení tamních obyvatel domova s občany obce.

▪ **Chybějící sportovní zařízení**

V obci by bylo potřeba vybudovat ještě jedno sportoviště, v plánu je dále výstavba víceúčelové sportovní haly, která by se měla začít budovat v areálu ISS Na Rozvodně.

6. Životní prostředí

Stav životního prostředí

▪ **Půdní fond**

Celá katastrální plocha Sokolnic leží v intenzivně zemědělsky využívané oblasti, orná půda tvoří téměř tři čtvrtiny katastrálního území obce. Komplexní pozemkové úpravy v obci byly navrženy tak, aby respektovaly vysokou produkční schopnost půdy, ale také ekologické aspekty zemědělství. Odlesnění krajiny má na celkový ráz negativní vliv, stejně jako trasy technické infrastruktury. Studie „Nová krajina regionu Cezava“ navrhuje protierozní opatření a opatření ekologické stability, která zároveň povedou ke zvýšení estetické atraktivity krajiny⁷⁰.

Koeficient ekologické stability (KES) vykazuje hodnotu 0,16 %, jde tedy o nadprůměrně využívané území se zřetelným narušením přírodních struktur, ekologické funkce je zde nutno soustavně nahrazovat technickými zásahy⁷¹.

⁶⁹ Spolky a sdružení, dostupné na www.sokolnice.cz

⁷⁰ Územní plán obce, 2014

⁷¹ Míchal, 1985

Tab. 8: Druhy pozemků

Celková výměra pozemku (ha)	1 135
Orná půda (ha)	832
Chmelnice (ha)	0
Vinice (ha)	20
Zahrady (ha)	41
Ovocné sady (ha)	5
Trvalé travní porosty (ha)	34
Zemědělská půda (ha)	932
Lesní půda (ha)	38
Vodní plochy (ha)	16
Zastavěné plochy (ha)	27
Ostatní plochy (ha)	123
Koeficient ekologické stability (%)	0,16

Zdroj: risy.cz, data za rok 2014

▪ **Kvalita ovzduší**

V obci ani jejím okolí se nenacházejí významné zdroje znečištění ovzduší. Naopak veřejná zeleň má na kvalitu ovzduší zásadní vliv. Nejvýznamnějším prvkem je zde areál bažantnice. Obec do budoucna usiluje o zvýšení přírodní atraktivity celého katastru a dosazování nové krajinné zeleně. V dotazníkovém šetření vyjádřily dvě třetiny respondentů se současným stavem veřejné zeleně spokojenost, méně kladně pak byl hodnocen stav odpočinkových zón. Občanům chybí více míst na odpočinek – laviček a zelených ploch⁷².

▪ **Kvalita vody**

Oblast je odvodňována řekou Litavou, do které se z pravé části vlévají malé vodní toky Říčka a Dunávka, protékající katastrem obce. Horní části těchto malých vodních toků protékají ve svých přirozených korytech, při průchodu Sokolnickou bažantnicí je Říčka napříměna a upravena. Dunávka je pak částečně napříměna při průchodu zemědělskou krajinou. Dunávka je charakterizována nízkými průtokem (průměrné průtoky do 1 m³/s), Říčka má průtok vyšší. Plochy vodních nádrží jsou v oblasti zastoupeny nádrží Žabárník, jejíž součástí je také vodní nádrž „Balaton“ a dále rybníkem Na Návsi, které jsou zásobovány povrchovými vodními zdroji. V oblasti jsou silně mineralizované podzemní vody, proto je jejich používání komplikované. Rovněž se zde nacházejí minerální vody typu Šaratica.

▪ **Ochrana proti povodním**

Záplavové území Říčky bylo změněno v roce 2010, část toku je chráněna podle nových protipovodňových opatření. Vodní režim obou toků v průběhu roku je ovlivňován nádržemi na

⁷² Dotazníkové šetření, 2015

horních úsecích. Jak Dunávka, tak i Říčka jsou regulovány, pouze kratičký úsek koryta Říčky pod Bažantnicí byl ponechán v přirozeném stavu. V areálu bývalého cukrovaru má tok Říčky otevřené koryto. V současné době již platí nově stanovené záplavového území s ohledem na změny při revitalizaci koryta Říčky. Na území katastru se nachází několik vodních nádrží. Největší je na toku Dunávka. Tato plocha je součástí biocentra a přírodní památky Žabárník. Ústí sem meliorační kanál K3 a odtud vytéká meliorační kanál K4 – mimo zastavěné území otevřený, v zastavěném území zatrubněný⁷³.

▪ **Ohrožení hlukem a znečištěním**

Velkým zdrojem hluku v obci je provoz šrotiště Gebeshuber a dále pak doprava v obci, která je kromě hluku spojena též s prašností. Mezi nejvýznamnější protihluková opatření patří dosadba a nová výsadba vhodné zeleně. Stížnosti na hlukovou zátěž se rovněž objevili v dotazníkovém šetření, které potvrzuje tvrzení výše, kdy hluk je uváděn v souvislosti se silným provozem v obci a též s provozem firmy Gebeshuber. Respondenti také poukazovali v dotazníkovém šetření na znečištěné koryto potoka⁷⁴.

▪ **Brownfields**

V obci jsou nevyužité areály bývalé cihelny, cukrovaru a bývalých kasáren na Předkách a u Mohyly míru. Brownfield u Mohyly míru se nachází na rozhraní katastrů obcí Sokolnice, Újezd u Brna, Prace a Hostěrádky-Rešov, doposud je využíván autodopravou JMP s.r.o. jako parkoviště pro jejich techniku, v hlavní budově bývalých kasáren sídlila ubytovna. V roce 2014 nabídla obec Sokolnice areál k odkupu. Kasárna na Předkách, bývalá cihelna i bývalý cukrovar jsou nevyužité objekty. Obec je majoritním vlastníkem obou kasáren, cihelnu a cukrovar vlastní soukromý subjekt. Areál bývalých kasáren na Předkách a cukrovar jsou navrženy jako přestavbové území vhodné k bydlení – v rámci revitalizace těchto ploch a jejich začlenění jako funkční součásti obce. Část přestavbového území je v současné době uvažována nejen k přestavbě na plochy bydlení v rodinných a bytových domech, ale i pro plochy veřejné zeleně s komunikacemi pro pěší a cyklisty včetně protihlukových opatření a odizolování zelení od průmyslově využívaných ploch sousedících z východní strany⁷⁵.

⁷³ Územní plán obce, 2014

⁷⁴ Dotazníkové šetření, 2015

⁷⁵ Územní plán obce, 2014

Ochrana životního prostředí

V katastru obce se nachází chráněná přírodní památka „Žabárník“. Oblast spravuje AOPK Správa CHKO Pálava a KS Brno. Důvodem ochrany je údolní niva toku Dunávky včetně závlahové nádrže a všech přírodních jevů nacházejících se na jeho území. Jedná se o jedinečný biotop svého typu, jenž je významným hnízdištěm a místem rozmnožování mnoha druhů ohrožených ptáků, obojživelníků, plazů a dalších živočichů.

V katastru obce se nacházejí významné krajinné prvky Sokolnický příkop, Za Dunavou, U rozvodny, Sokolnická bažantnice a Nad Hrubými loukami (Břehy), obec je respektuje ve svém územním plánu⁷⁶. Ke střetům záměrů obce s ochranou přírody nedochází, obec naopak plánuje posílení ekologické stability krajiny v souladu s koncepcí Nová krajina regionu Cezava – Koncepce revitalizace krajiny na katastrech členských obcí z roku 2005.

7. Správa obce

Obecní úřad a kompetence obce

Obecní úřad vykonává úkoly v samostatné působnosti obce, které mu uloží zastupitelstvo obce nebo rada obce a pomáhá výborům a komisím v jejich činnosti. Dále vykonává přenesenou působnost obce. Zastupitelstvo má 15 členů. V obci je zaměstnán uvolněný starosta a místostarosta, matrikářka, administrativní pracovnice, účetní, knihovnice a 5 techniků stavebního úřadu. Obec vykonává činnost stavebního úřadu pro obce Měnin, Moutnice, Nesvačilku, Sokolnice, Telnici, Těšany, Újezd u Brna a Žatčany a činnost matričního úřadu pro Sokolnice a Telnici. Funkci obce s rozšířenou působností plní Šlapanice.

Obec provozuje ZŠ a MŠ, obecní knihovnu, zásahovou jednotku SDH, místní rozhlas, prostory sloužící mj. jako ordinace, které pronajímá lékařům působícím v obci a sběrné středisko odpadů.

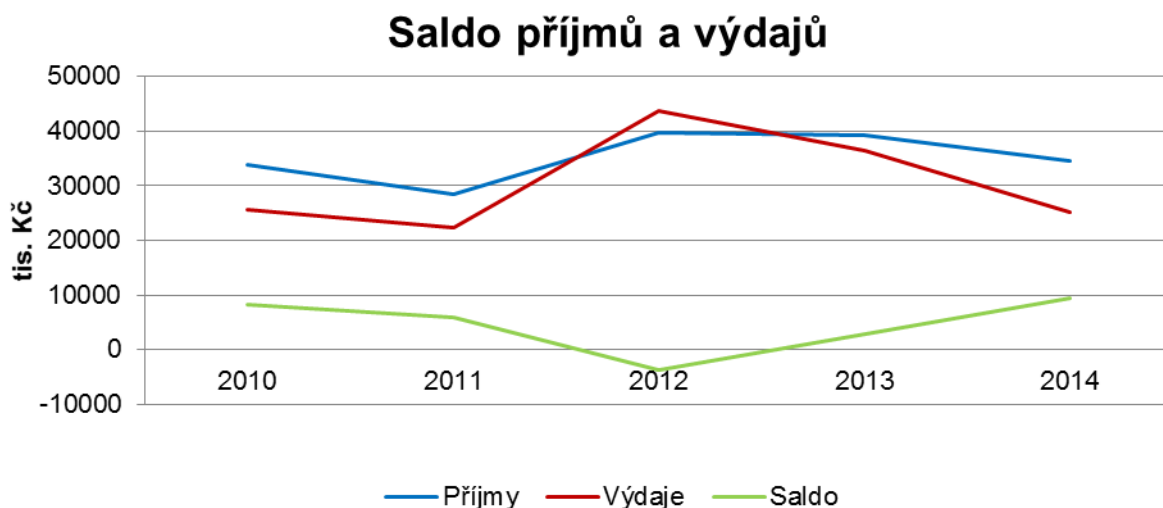
Z dotazníkového šetření vyplynulo, že jsou občané všeobecně s fungováním veřejné správy spokojeni. Kladně hodnotí provozní dobu úřadu (82,5 % spokojeno/spíše spokojeno), práci úředníků (73,5 % spokojeno/spíše spokojeno). Méně jsou spokojeni s poskytováním informací o hospodaření obce (68 % spokojeno/spíše spokojeno), vyskytla se připomínka ke zveřejňování přehledu hospodaření na webových stránkách obce. Nejméně kladně hodnotí práci zastupitelstva (58 % spokojeno/spíše spokojeno)⁷⁷.

⁷⁶ Místní program obnovy venkova, obec Sokolnice, 2015

⁷⁷ Dotazníkové šetření, 2015

Hospodaření a majetek obce

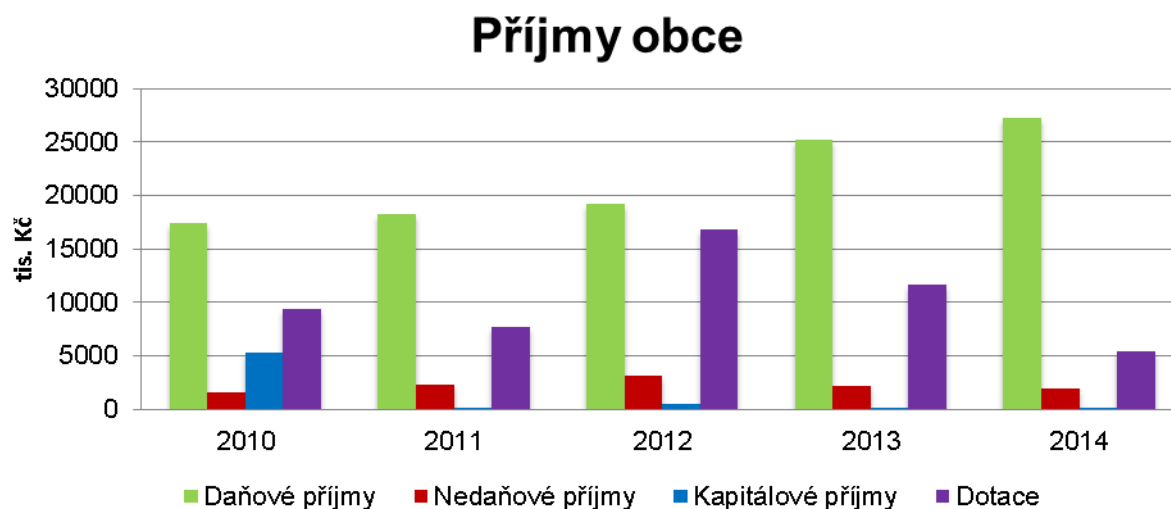
Za posledních 5 let hospodaří obec s přebytkovým rozpočtem, navzdory faktu že v dlouhodobějším měřítku byl rozpočet obce deficitní kvůli významným investicím. Rozpočtové hospodaření obce znázorňuje následující graf:



Obr. 10: Saldo příjmů a výdajů obce v letech 2010-2014

Zdroj: Monitor, MF ČR 2015, dostupné z <http://monitor.statnipokladna.cz/2014/>

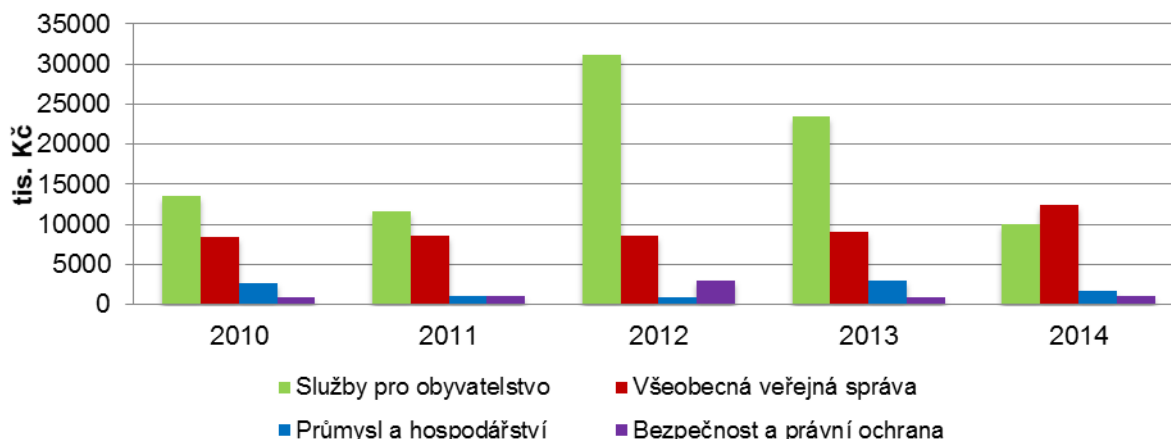
Z grafu příjmů podle kategorií je patrné, že nejvýznamnější položku obce tvoří daňové příjmy, ale také, že obec aktivně žádá o dotace, které rovněž tvoří významnou rozpočtovou položku. Nejvýznamnější výdaje obce pak směřují do vzdělávání a územního rozvoje. Další významnou rozpočtovou položku v posledních letech tvoří ochrana životního prostředí.



Obr. 11: Příjmy obce v letech 2010-2014

Zdroj: Monitor, MF ČR 2015, dostupné z <http://monitor.statnipokladna.cz/2014/>

Výdaje obce



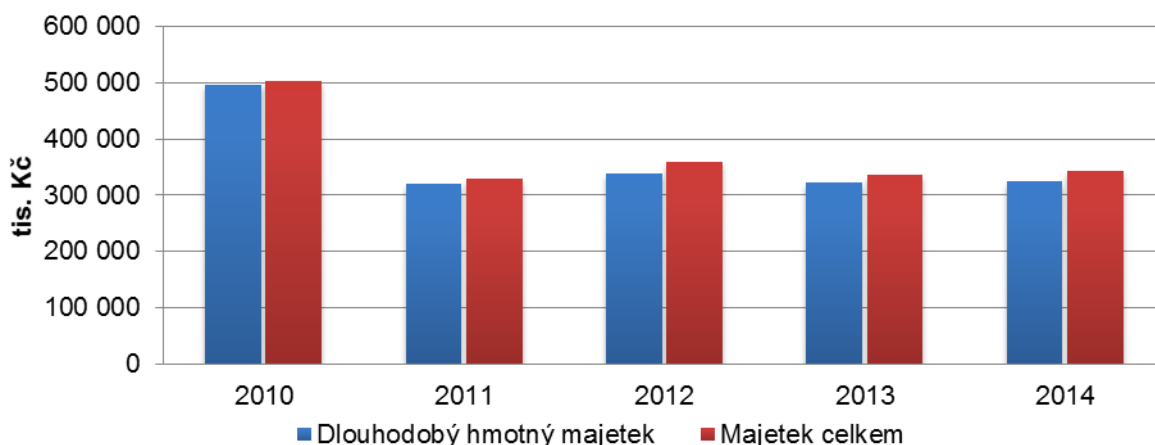
Obr. 12: Výdaje obce v letech 2010-2014

Zdroj: Monitor, MF ČR 2015, dostupné z <http://monitor.statnipokladna.cz/2014/>

▪ Nemovitý majetek obce

Obec vlastní, udržuje a provozuje budovy ZŠ a MŠ, budovu Obecního úřadu. Při auditech obce i jednotlivých zařízení nebyly shledány žádné chyby, závady, ani podněty k dalšímu šetření. Podíl dlouhodobého hmotného majetku na celkovém majetku a vývoj obou složek od roku 2010 je znázorněn v následujícím grafu:

Majetek obce



Obr. 13: Hodnota majetku obce v letech 2010-2014

Zdroj: Monitor, MF ČR 2015, dostupné z <http://monitor.statnipokladna.cz/2014/>

Obec je aktivní při získání dalších finančních zdrojů (zejména u nenárokových dotací). V minulých letech získala obec necelých 29 mil. Kč. Obci se podařilo získat následující dotace:

Tab. 9: Nenárokové dotace v letech 2010-2015

Rok	Projekt	Výše dotace	Poskytovatel
2010	Projekt č. 492303 Sběrný dvůr	91 124,43 Kč	SFŽP, OPŽP
2010	Dotace na sběrný dvůr	1 549 115,64 Kč	
2010	VPP	218 500,00 Kč	ÚP
2010	Příprava JSDH	2 430,00 Kč	JMK
2010	Projekt č. 492303 Sběrný dvůr	99 668,56 Kč	SFŽP, OPŽP
2010	Dotace na sběrný dvůr	1 694 365,75 Kč	UCB CZ
2011	MŠ-investice	110 342,85 Kč	SFŽP
2011	MŠ-investice	1 875 828,45 Kč	Fond soudržnosti
2011	mzdy VPP	336 527,00 Kč	UP + EU
2011	EU-peníze školám ZŠ	638 375,40 Kč	MŠMT + EU
2011	kontejner SSO	27 000,00 Kč	JMK
2011	hasiči	4 505,00 Kč	JMK
2012	ZŠ-přístavba	7 500 000,00 Kč	MF
2012	Odstranění bunkrů	3 306 114,00 Kč	MMR
2012	mzdy VPP	273 504,00 Kč	ÚP + EU
2012	oprava hasička	400 000,00 Kč	JMK
2012	hasiči-odborná příp.	1 680,00 Kč	JMK
2012	EU-peníze školám ZŠ	425 583,60 Kč	MŠMT
2013	ZŠ-přístavba	7 500 000,00 Kč	MF
2013	mzdy VPP	408 146,00 Kč	UP + EU
2013	výsadba stromů	29 624,00 Kč	Nadace partnerství
2013	Slanisko-izolační zeleň	356 257,80 Kč	SFŽP
2013	Hasiči - povodně	192 986,00 Kč	JMK
2013	Hasiči - vybavení	3 940,00 Kč	JMK
2014	Úřad práce	320 317,00 Kč	MF
2014	Knihovna-inform.katalog	5 000,00 Kč	JMK-MF
2014	ZŠ-přístavba-úroky z účtu	31 000,00 Kč	JMK
2015	VPP - zaměstnanci	424 573,00 Kč	UP
2015	Komunitní škola	30 000,00 Kč	JMK
2015	Dotace pro ZŠ Sokolnice	978 064,00 Kč	MŠMT
2015	Restaurování sochy	40 000,00 Kč	JMK
2015	JSDH - akceschopnost	6 400,00 Kč	JMK
Σ		28 880 972,48 Kč	

Zdroj: vlastní zpracování

Bezpečnost

▪ ***Míra kriminality***

Index kriminality v obvodním oddělení Židlochovice, kam obec Sokolnice spadá, dosahoval v období leden 2014 - leden 2015 hodnoty 161,2, tedy nižší než jihomoravský průměr 251,8. Index kriminality vyjadřuje počet trestných činů na 1000 obyvatel. Za rok 2014 eviduje židlochovická policie 428 trestných činů v oblasti své působnosti, z toho 40 % bylo objasněných. Procento objasněných trestných činů je o 1 % nižší než jihomoravský průměr 41 %. Z jednotlivých druhů trestných činů vykazují v Židlochovicích nejvyšších hodnot prosté krádeže, jejichž objasnění není nijak snadné⁷⁸.

▪ ***Prevence kriminality***

Prevenci kriminality mládeže se věnuje především ZŠ a ISŠ v rámci vzdělávacích a preventivních programů. Obec řeší problémy prevence kriminality podle potřeby, aktuálně se zaměřuje především na informovanost občanů ohledně vandalismu a snaze předcházet znehodnocování obecního majetku a kulturních památek. Obec má taktéž zřízen kamerový systém, uvažuje se o jeho rozšíření, např. u mateřské školy či u hřiště u rybníka. V součinnosti s DSO Šlapanicko se obec bude snažit zefektivnit činnost obecní policie, a to např. možností pořízení stacionárního radaru na měření rychlosti atp.

▪ ***Integrovaný záchranný systém***

Obec má obecního strážníka, jež spadá pod Městskou policii v Židlochovicích. V Sokolnicích působí sbor dobrovolných hasičů s aktivní výjezdovou jednotkou. Dále je obec pokryta integrovaným záchranným systémem Jihomoravského kraje.

▪ ***Živelní ohrožení***

Nejvýznamnější živelní ohrožení v obci představují záplavy při přívalových deštích spojené s vodní erozí orné půdy. V návaznosti na územní plán chce obec předcházet erozi částečným zatravněním ohrožených lokalit, vytvářením průlehů či výsadbou ovocných sadů⁷⁹. Obyvatelé jsou před akutním živelním ohrožením varováni prostřednictvím místního rozhlasu.

⁷⁸ Mapa kriminality, dostupné z <http://mapakriminality.cz/>

⁷⁹ Územní plán obce, 2014

Vnější vztahy a vazby obce

Sokolnice jsou členem MAS Slavkovské bojiště a od září 2015 též členem Dobrovolného svazku obcí Šlapanicko. Ve stejném období obec vystoupila z DSO Region Cézava.

▪ **MAS Slavkovské bojiště**

Místní akční skupina (MAS) Slavkovské bojiště (dříve Za humnama) byla založena v roce 2006. MAS je založena na principu partnerství a spolupráce veřejného, soukromého a neziskového sektoru na místní úrovni. Místní akční skupiny tvoří zástupci obcí, místních podnikatelů, neziskových organizací a aktivní občané. Z hlediska právního postavení jsou to neziskové organizace, jejichž hlavním cílem je rozvoj a podpora regionu. Území MAS Slavkovské bojiště se postupně rozrostlo na území DSO Ždánický les a Politaví, Mikroregionu Roketnice, svazek obcí Mohyla míru a Mikroregion Cézava.

A.2 VÝCHODISKA PRO NÁVRHOVOU ČÁST

1. SWOT analýza

Souhrnný popis hlavních vnitřních a vnějších faktorů, které mají vliv na rozvoj obce. Vnitřními faktory jsou silné stránky, tj. pozitivní (nadprůměrné) skutečnosti a slabé stránky, tj. problémy, negativní skutečnosti, které způsobují obci problémy. Vnější faktory většinou obec nemá možnost svými silami ovlivnit; pojmenovány jsou jako příležitosti a hrozby. Výroky byly seřazeny podle důležitosti při jednávání na pracovní skupině.

Tab. 10: Silné, slabé stránky, příležitosti a hrozby v obci Sokolnice

SILNÉ STRÁNKY (pozitiva, rozvojové faktory)	SLABÉ STRÁNKY (negativa, problémy)
<ul style="list-style-type: none"> • aktivní působení spolků a sdružení a jejich podpora ze strany obce • bohatý sportovní, kulturní a společenský život • neustálý rozvoj obce a zlepšování sítí a infrastruktury v obci • lékařská péče v obci a zařízení pro seniory • růst počtu obyvatel díky migraci, pozitivní index stáří • blízkost Brna, blízkost nájezdu na dálnici D2 • vysoký podíl vysokoškolsky vzdělaných osob • dobrá občanská vybavenost a pokrytí komerčními službami • významní zaměstnavatelé v obci • využívání VPP • ÚP a dokončené KPÚ • zavedené třídění odpadů a sběrné středisko v obci • dostatečné spojení veřejnou dopravou do spádových sídel 	<ul style="list-style-type: none"> • záporný přirozený přírůstek • silný provoz, nebezpečí na silnicích a hluková zátěž • nevyhovující stav chodníků, komunikací a parkovacích ploch • nedostatek dopravně bezpečnostních prvků • nedostatečná kapacita zařízení pro seniory • málo autobusových zastávek v obci • nespokojenost s kvalitou zdravotní péče • nedostatečný stav odpočinkových zón a prostranství • nedostatek dětských hřišť • nevyužívané objekty v majetku obce • vandalismus a kriminalita • nevyhovující stav některých zařízení, prostranství a ploch • nedostatek krajinné zeleně
PŘÍLEŽITOSTI	HROZBY
<ul style="list-style-type: none"> • Využití finančních prostředků z dotačních titulů jak národních, tak i evropských • Rozvoj obce prostřednictvím MAS a svazků obcí • Potenciál pro rozvoj turistické a cyklistické infrastruktury • Historicky významná lokalita 	<ul style="list-style-type: none"> • Ohrožení vodní a větrnou erozí v důsledku intenzivního zemědělství • Zvyšování náročnosti administrativy v souvislosti s řízením chodu a rozvoje obce • Zvyšování náročnosti administrativy v souvislosti se získáváním dotačních prostředků

Zdroj: vlastní zpracování

2. Vyhodnocení dotazníkového šetření

Na základě SWOT analýzy vyplynuly hlavní aktivity, kterými by se měla obec Sokolnice v budoucích letech zabývat. Obec ve spolupráci s MAS Slavkovské bojiště provedla dotazníkové šetření, jehož cílem bylo získat většinový pohled obyvatel na život v obci.

Dotazníky byly rozneseny do domovních schránek na jaře roku 2015. K dotazníku se měl možnost vyjádřit každý člen obce od 18 let, nebyl tedy hodnocen za domácnost jako celek, ale jednotlivými členy domácností samostatně. Z rozdaných 1850 dotazníků se jich vrátilo 238, což činí necelých 12,86 % z celkového počtu.

Na dotazník odpovídali zejména respondenti v produktivním věku (31 – 50 let). Většina respondentů se dělila mezi dvě kategorie, a to na občany, kteří se do obce přistěhovali před více než pěti lety (41,3 %) a na „starousedlíky“, tj. 34,4 % dotazovaných v obci žije od narození. Respondenti uváděli nejčastěji vzdělání jako středoškolské vzdělání zakončené maturitou (36,3 %) a vysokoškolské vzdělání (33,8 %).

Odpovědi respondentů jsou zapracovány v analytické části strategického dokumentu a ve SWOT analýze.

3. Shrnutí podkladů pro návrhovou část

Obec Sokolnice se řadí mezi velké obce dle počtu obyvatel, které se nacházejí se na území MAS. Obec vykazuje vysoký migrační přírůstek a pozitivní hodnotu indexu stáří. Do budoucna se předpokládá stálý nárůst počtu obyvatel, a to díky relativní blízkosti krajského města a dobré dopravní dostupnosti. V obci se nachází úplná základní škola, mateřská škola, integrovaná střední škola, knihovna, nákupní středisko, ordinace lékařů, domov pro seniory a množství drobných živnostníků, avšak občané by ještě navíc uvítali opravnu obuvi, pekárnu či cukrárnu/kavárnu. Obec vykonává činnost stavebního úřadu pro obce Měnin, Moutnice, Nesvačilka, Telnice, Těšany, Újezd u Brna a Žatčany a činnost matričního úřadu pro Sokolnice a Telnici. Obec je vybavena dobrou technickou infrastrukturou v podobě kanalizace s napojením na ČOV v Telnici a dalších inženýrských sítí. Do budoucna však bude třeba s ohledem na budoucí rozvoj obce provést další zkapacitnění technické infrastruktury. Obec Sokolnice žije aktivním společenským životem, na němž se podílí také množství spolků, které v obci působí a jež jsou obcí podporovány.

Občané hodnotí jako největší problémy v obci nebezpečí na silnicích spojené s hlukovou zátěží, špatný stav chodníků a komunikací, nedostatek parkovacích ploch, pálení odpadků a trávy, vzrůstající problém vandalismu a kriminality a špatné mezilidské vztahy. Občané naopak hodně oceňují provedené opravy a rekonstrukce v obci (MŠ, ZŠ, OÚ, hřišť a obchodního střediska), zavedenou infrastrukturu, dobrou dostupnost do Brna a označují Sokolnice jako místo s možností klidného bydlení.

Obec Sokolnice je členem DSO Šlapanicko a MAS Slavkovské bojiště, z.s.

Obec Sokolnice si v roce 2015 zpracovala strategický dokument Místní program obnovy vesnice Sokolnice, kde jsou zmapovány aktivity, které chce do konce roku 2023 splnit. Navržené aktivity, které si obec vytyčila v daném dokumentu do roku 2023 uskutečnit, jsou umístěny též v tomto Programu rozvoje obce na období 2016-2021. Aktivity přesahující stanovené období se nacházejí v Příloze č. 3 v Zásobníku projektů.

Tab. 11: Aktivity z dokumentu Místní program obnovy vesnice Sokolnice na roky 2015 - 2023

	Název aktivity	Splněno/nesplněno	Zařazení do PRO 2016/2021
1.	Přestavba nákupního střediska	<i>Splněno</i>	
2.	Zřízení nových ordinací lékařů v nákupním středisku	<i>Splněno</i>	
3.	Stavba nového veřejného osvětlení	<i>Nesplněno</i>	<i>Aktivita 1.1.2</i>
4.	Stavba nových rozvodů místního rozhlasu	<i>Nesplněno</i>	<i>Aktivita 1.1.3</i>
5.	Přestavba autobusových zastávek, komunikací a přechodů pro chodce v centru obce.	<i>Nesplněno</i>	<i>Aktivita 1.2.4</i>
6.	Oprava chodníků a silnic po kabelizaci vedení NN a VO - ulice Niva.	<i>Nesplněno</i>	<i>Aktivita 1.2.1, 1.2.2</i>
	Oprava chodníků a silnic po kabelizaci vedení NN a VO - nové parkoviště na ulici Topolka a Podešvova.	<i>Nesplněno</i>	<i>Aktivita 1.2.3</i>
	Oprava chodníků a silnic po kabelizaci vedení NN a VO - chodník kolem bytových domů na ulici Podešvova.	<i>Nesplněno</i>	<i>Aktivita 1.2.2</i>
	Oprava chodníků a silnic po kabelizaci vedení NN a VO - chodník na ulici Václava Haňky.	<i>Nesplněno</i>	<i>Aktivita 1.2.2</i>
	Oprava chodníků a silnic po kabelizaci vedení NN a VO - parkovací plochy na ulici Václava Haňky.	<i>Nesplněno</i>	<i>Aktivita 1.2.3</i>
7.	Vznik komunitní školy, která by nabízela škálu kurzů, kroužků, přednášek, představení či koncertů pro všechny sokolnické občany.	<i>Splněno</i>	
8.	Instalace dalších kamer, především u mateřské školy a hřiště u rybníka.	<i>Nesplněno</i>	<i>Aktivita 1.2.8</i>
9.	Zefektivnění činnosti obecní policie a zvýšení počtu strážníků.	<i>Nesplněno</i>	<i>Aktivita 1.2.9</i>
10.	Stavba dalších parkovacích míst.	<i>Nesplněno</i>	<i>Aktivita 1.2.3</i>
11.	Vybudování cyklostezky do Kobylnic v prostoru za bažantnicí	<i>Nesplněno</i>	<i>Aktivita 1.2.6</i>
12.	Přestavba současného zdravotního střediska na bydlení pro místní seniory, sociálně potřebné a na zázemí pro klubovou a spolkovou činnost.	<i>Nesplněno</i>	<i>Aktivita 1.3.1</i>
13.	Zkvalitnění sportovního vyžití v obci (např. rekonstrukce povrchu hřiště u rybníka).	<i>Nesplněno</i>	<i>Aktivita 2.1.3</i>
14.	Zlepšení přístupu od obce na místní hřbitov.	<i>Nesplněno</i>	<i>Aktivita 1.2.7</i>
15.	Podpora projektu ozelenění okolí naší obce.	<i>Nesplněno</i>	<i>Aktivita 3.1.1</i>
16.	Stavba přechodů pro chodce a autobusových zastávek na okrajích obce (ulice Kaštanová, Brněnská).	<i>Nesplněno</i>	<i>Aktivita 1.2.5</i>
17.	Aukce na nákup energií pro obce i občany.	<i>Nesplněno</i>	<i>Aktivita 3.3.2</i>
18.	Využití areálu kasáren Předky	<i>Nesplněno</i>	<i>Zásobník projektů</i>
19.	Grantová podpora drobných projektů místních občanů a spolků	<i>Nesplněno</i>	<i>Aktivita 2.1.2</i>
20.	Zřízení zajištění provozu lékárny	<i>Splněno</i>	
21.	Zvýšený tlak na revitalizaci prostor bývalého cukrovaru	<i>Splněno</i>	
22.	Příprava záměru výstavby sociálního zařízení pro seniory.	<i>Nesplněno</i>	<i>Aktivita 1.3.2</i>
23.	Přeložka cca 200 m koryta Zlatého potoka tak, aby nepoškozovalo majetek obce (most pod ulicí Zámecká).	<i>Nesplněno</i>	<i>Zásobník projektů</i>

24.	Stavba nového dětského hřiště.	<i>Nesplněno</i>	<i>Zásobník projektů</i>
25.	Modernizace základní školy s cílem zvýšit celkovou kvalitu výuky.	<i>Nesplněno</i>	<i>Zásobník projektů</i>
26.	Rozšíření stávající internetové konektivity.	<i>Nesplněno</i>	<i>Zásobník projektů</i>

Zdroj: vlastní zpracování

B. NÁVRHOVÁ ČÁST

B.1 STRATEGICKÁ VIZE

Dlouhodobá vize zachycuje představu o budoucnosti obce, jak se bude obec měnit a rozvíjet. Strategická vize obce je definována zejména na základě výsledků a závěrů předchozích bodů analytické části a také na základě jednání pracovní skupiny. Naplnění vize bude dosaženo realizací tohoto Programu rozvoje obce a následně na něj navazujících dokumentů stejného charakteru.

Vize obce Sokolnice

Obec Sokolnice bude přívětivým místem pro život jejich občanů, s dostatečným a kvalitně vybaveným zázemím, které poskytne odpovídající podmínky pro bydlení a další rozvoj obce tak, aby zde občané našli vše potřebné: bohatý společenský život, kvalitní služby a upravený a čistý vzhled obce a jejího přilehlého okolí.

B.2 PROGRAMOVÉ CÍLE

Programové cíle stanovují, čeho chce obec Sokolnice dosáhnout realizací svého programu rozvoje. Časově se váží k platnosti dokumentu, tj. pro obec Sokolnice jsou formulovány na období 5 let (2016–2021). Programové cíle jsou stanoveny na základě definovaných problémů i potřeb občanů obce a mají vyjadřovat žádoucí stav obce, kterého by mělo být dosaženo do konce platnosti tohoto dokumentu. Některé aktivity jsou s ohledem na jejich důležitost zařazeny v tomto PRO, avšak pro nedostatek finančních prostředků na jejich realizaci zůstávají v tzv. Zásobníku projektů, viz Příloha č. 3.

Tab. 12: Programové cíle, opatření aktivity

CÍL	OPATŘENÍ	AKTIVITA
1. Zlepšit bezpečnost a nabídku služeb přispívajících k rozvoji Sokolnic	1.1 Zlepšení technické infrastruktury s ohledem na rozvoj obce	1.1.1 Kabelizace vedení NN
		1.1.2 Stavba nového veřejného osvětlení
		1.1.3 Stavba nových rozvodů místního rozhlasu
	1.2 Zlepšení dopravní infrastruktury a bezpečnosti obce	1.2.1 Opravy místních komunikací po kabelizaci vedení NN a VO
		1.2.2 Opravy chodníků po kabelizaci vedení NN a VO
		1.2.3 Výstavba parkovacích ploch
		1.2.4 Přestavba autobusových zastávek, komunikací a doplnění dopravně-bezpečnostních prvků v centru obce

		1.2.5 Stavba autobusových zastávek a přechodů pro chodce na okrajích obce
		1.2.6 Budování cyklostezky Sokolnice- Kobylnice-Ponětovice
		1.2.7 Zlepšení přístupu od obce na místní hřbitov
		1.2.8 Rozšíření kamerového systému
		1.2.9 Zefektivnění činnosti obecní policie
	1.3 Zlepšení vzhledu obce, rekonstrukce, opravy a rozšíření budov v obci	1.3.1 Přestavba současného zdravotního střediska na bydlení a na zázemí pro klubovou a spolkovou činnost
		1.3.2 Příprava záměru výstavby sociálního zařízení pro seniory
2. Zkvalitnit život v Sokolnicích	2.1 Podpora kultury, sportu a společenského života obyvatel	2.1.1 Podpora spolkové činnosti
		2.1.2 Podpora stávajících kulturních a sportovních akcí a jejich rozšíření
		2.1.3 Zkvalitnění sportovního využití v obci
3. Zajistit čistotu a ozelenění Sokolnic	3.1 Protipovodňová, protierozní a protihluková ochrana	3.1.1 Údržba a výsadba veřejné zeleně, ozelenění obce
		3.1.2 Údržba koryta potoka a vodních ploch
	3.2. Zlepšení třídění odpadu	3.2.1 Rozšíření systému separace odpadu
		3.2.2 Doplnění odpadkových košů a košů na psí exkrementy
		3.2.3 Rozšíření provozní doby sběrného střediska
		3.2.4 Osvěta a informovanost obyvatel o ŽP
	3.3 Úspora energie a využívání OZE	3.3.1 Snižování energetické náročnosti provozu budov v majetku obce
		3.3.2 Aukce na nákup energií pro obce i občany

Zdroj: vlastní zpracování

B.3 OPATŘENÍ A AKTIVITY

Opatření obce jsou definována jako zásadní úkoly k naplnění stanovených programových cílů a formulují přístup k řešení jednotlivých témat. Odvíjí se od programových cílů a mají střednědobý charakter, předpoklad jejich realizace je v celém návrhovém období tohoto dokumentu nebo ve stanoveném kratším časovém úseku. Jednotlivá opatření jsou pak naplňována prostřednictvím realizace konkrétních rozvojových aktivit.

Důležitost neboli prioritace je stanovena na základě porovnání významové důležitosti. Je třeba si uvědomit, co se musí udělat určitě v nejbližší době a s čím je možno počkat a na základě toho určit pořadí u jednotlivých aktivit ve formě důležitá (1), střední (2), nízká (3).

Opatření 1.1 Zlepšení technické infrastruktury s ohledem na rozvoj obce

Název aktivity	Důležitost	Termíny	Odpovědnost	Náklady (mil. Kč)	Zdroje financování
Kabelizace vedení NN	1	2017	E.ON		
Komentář: částečná kabelizace obce proběhne v roce 2017, v návaznosti na to dojde též ke stavbě nového osvětlení a místního rozhlasu Zatím nelze stanovit celkové náklady.					
Stavba nového veřejného osvětlení	1	2016-2017	Obec	3,13	vlastní
Komentář: v návaznosti na kabelizaci vedení NN					
Stavba nových rozvodů místního rozhlasu	1	2016-2017	Obec	0,43	vlastní
Komentář: v návaznosti na kabelizaci vedení NN					

Opatření 1.2 Zlepšení dopravní infrastruktury a bezpečnosti obce

Název aktivity	Důležitost	Termíny	Odpovědnost	Náklady	Zdroje financování
Opravy místních komunikací po kabelizaci vedení NN a VO	2	2017	Obec		Vlastní + dotace
Komentář: ul. Niva, Brněnská, V. Haňky, Zahradní Zatím nelze stanovit celkové náklady.					
Opravy chodníků po kabelizaci vedení NN a VO	2	2017	Obec		Vlastní + dotace
Komentář: ul. Niva, V. Haňky, Podešvova – chodník kolem bytových domů Zatím nelze stanovit celkové náklady.					
Výstavba parkovacích ploch	3	2017-2018	Obec	5,67	Vlastní + dotace
Komentář: na ulici Topolka a Podešvova, V. Haňky					
Přestavba autobusových	1	2016-	obec	9,71	Vlastní +

zastávek, komunikací a doplnění dopravně-bezpečnostních prvků v centru obce		2017			dotace
Komentář: obec má projektovou dokumentaci					
Stavba autobusových zastávek a přechodů pro chodce na okrajích obce	3	2020-2021	Obec	3,54	Vlastní + dotace
Komentář: ul. Kaštanová, Brněnská - možná podpora přes MAS					
Budování cyklostezky Sokolnice-Kobylnice-Ponětovice	2	2018-2019	DSO Šlapanicko, obec	1,46	Vlastní + dotace
Komentář: budování v rámci ITI, přes DSO Šlapanice					
Zlepšení přístupu od obce na místní hřbitov	2	2017	Obec	1,51	Vlastní + dotace
Komentář: přes bažantnici					
Rozšíření kamerového systému	2	průběžně	Obec	2,45	Vlastní + dotace
Komentář: u mateřské školy a hřiště u rybníka Vazba na aktivitu: Strategie území správního obvodu ORP Šlapanice – Bezpečnost – Problémová oblast 1 – cíl 1.1 Zřízení společné a koordinované obecní policie v SO ORP Šlapanice					
Zefektivnění činnosti obecní policie	3	2016-2017	DSO Šlapanicko, obec	1,2	Vlastní + dotace
Komentář: prostřednictvím DSO Šlapanicko Vazba na aktivitu: Strategie území správního obvodu ORP Šlapanice – Volitelné téma (Bezpečnost) – Problémová oblast 1 – cíl 1.1 Zřízení společné a koordinované obecní policie v SO ORP Šlapanice					

Opatření 1.3 Zlepšení vzhledu obce, rekonstrukce, opravy a rozšíření budov v obci

Název aktivity	Důležitost	Termíny	Odpovědnost	Náklady	Zdroje financování
Přestavba současného zdravotního střediska na bydlení a na zázemí pro klubovou a spolkovou činnost	2	2018-2019	obec	0-100	Vlastní, popř. dotace
Komentář:					
Příprava záměru výstavby sociálního zařízení pro seniory	3	2020-2021	Obec	1,0	Vlastní
Komentář:					

Opatření 2.1 Podpora kultury, sportu a společenského života obyvatel

Název aktivity	Důležitost	Termíny	Odpovědnost	Náklady	Zdroje financování
Podpora spolkové činnosti	1	průběžně	Obec	0,5	Vlastní
Komentář:					
Podpora stávajících kulturních a sportovních akcí a jejich rozšíření	1	průběžně	Obec		Vlastní
Komentář: zachování místních tradic; nelze stanovit celkové náklady					
Zkvalitnění sportovního vyžití v obci	2	2018-2021	Obec, ISŠ	1,5	Dotace
Komentář: rekonstrukce povrchu hřiště u rybníka, výstavba víceúčelové sportovní haly u ISŠ					

Opatření 3.1 Protipovodňová, protierozní a protihluková ochrana

Název aktivity	Důležitost	Termíny	Odpovědnost	Náklady	Zdroje financování
Údržba a výsadba veřejné zeleně, ozelenění obce	2	2016-2019	obec	0,5	Vlastní + dotace
Komentář: vytváření průlehů, výsadba ovocných sadů, dosadba stromů podél komunikací a na veřejných prostranstvích, dosadba biokoridorů, protierozní výsadba. - V případě souladu s plánem společných zařízení možná podpora přes MAS					
Údržba koryta potoka a vodních ploch	2	2017-2021	Povodí Moravy		Vlastní
Komentář: nelze stanovit celkové náklady					

Opatření 3.2 Zlepšení třídění odpadu

Název aktivity	Důležitost	Termíny	Odpovědnost	Náklady	Zdroje financování
Rozšíření systému separace odpadu	2	2016-2021	Obec		Vlastní
Komentář: pytlový sběr plastů v domácnostech; nelze stanovit celkové náklady					
Doplnění odpadkových košů a košů na psí exkrementy	2	průběžně	Obec		Vlastní
Komentář: na hřbitově, u rybníka, u obchodu; nelze stanovit celkové náklady					
Rozšíření provozní doby sběrného střediska	3	průběžně	Obec		Vlastní
Komentář: nelze stanovit celkové náklady					
Osvěta a informovanost obyvatel o ŽP	2	průběžně	Obec, spolky		Vlastní
Komentář:					

Opatření 3.3 Úspora energie a využití OZE

<i>Název aktivity</i>	<i>Důležitost</i>	<i>Termíny</i>	<i>Odpovědnost</i>	<i>Náklady</i>	<i>Zdroje financování</i>
<i>Snižování energetické náročnosti provozu budov v majetku obce</i>	2	průběžně	obec		Vlastní + dotace
Komentář: nelze stanovit celkové náklady					
<i>Aukce na nákup energií pro obce i občany</i>	2	2016-2020	obec	0,1	Vlastní
Komentář:					

B.4 PODPORA REALIZACE PROGRAMU

Pro úspěšnou realizaci PRO Sokolnice je důležité se do budoucna zaměřit především na efektivní spolupráci jednotlivých aktérů, a to konkrétně obce, spolků, občanů i subjektů vně obce. Na základě tohoto programu bude obec postupně realizovat všechny prakticky a finančně realizovatelné záměry, a to se zohledněním určených priorit k jednotlivým záměrům.

Před realizací budou jednotlivé projekty konkretizovány, ať už z hlediska projekčního, vyžaduje-li to daný záměr, tak z hlediska finančního a časového.

Zajištění řízení a naplňování Programu rozvoje obce Sokolnice

Zajišťování naplňování programu bude mít na starosti zastupitelstvo obce v čele se starostou. Zastupitelstvo obce koordinuje všechny činnosti spojené s administrativní podstatou činností spojenou s naplňováním a aktualizací programu. Zodpovídá za dodržení harmonogramu vyhodnocování a monitoring. Zodpovídá za zpřístupnění dokumentů a vypořádání připomínek a podnětů, které se v průběhu platnosti programu vyskytnou. Zodpovídá za přípravu aktualizací, souhrnů, zpráv a dalších podkladů v návaznosti na využití programu. Podílí se na zajištění dodržování harmonogramu a přípravě podkladů pro vyhodnocování. Zajišťuje sběr podkladů pro monitoring programu.

Zpřístupnění dokumentu

Dokument bude zveřejněn na internetových stránkách obce a zároveň bude k nahlédnutí, případně i k zapůjčení v listinné podobě na obecním úřadě.

Monitoring a hodnocení plnění programu

Plnění strategie bude kontrolováno průběžně, bude vyhodnoceno, do jaké míry byly naplánované záměry skutečně realizovány či z jakých důvodů případně realizovány být nemohly. Současně budou případně přehodnoceny jednotlivé záměry z hlediska možnosti a potřeby jejich realizace a bude také zkontrolováno nastavení priorit záměrů.

Přehodnocení mohou předcházet doplňující dotazníková šetření, které zaktualizují názor veřejnosti na jednotlivé aspekty života v obci a vyhodnotí dosavadní plnění strategie a budou sloužit jako zpětná vazba pro vyhodnocení, zda se řešené aspekty života v obci zlepšily či nikoli.

SEZNAM ZKRATEK

a.s.	akciová společnost
AOPK	Agentura ochrany přírody a krajiny
atd.	a tak dále
č. p.	číslo popisné
ČOV	čistírna odpadních vod
DPS	domov s pečovatelskou službou
DSO	dobrovolný svazek obcí
EU	Evropská unie
FN	fakultní nemocnice
CHKO	chránění krajinná oblast
IDS JMK	Integrovaný dopravní systém Jihomoravského kraje
ISŠ	Integrovaná střední škola
IZS	Integrovaný zdravotní systém
k. ú.	katastrální území
KES	koeficient ekologické stability
KPÚ	komplexní pozemkové úpravy
kV	kilovolt
LSPP	lékařská služba první pomoci
m n. m.	metry nad mořem
MAS	Místní akční skupina
MHD	městská hromadná doprava
MPSV ČR	Ministerstvo práce a sociálních věcí České republiky
MRS	Moravský rybářský svaz
MŠ	mateřská škola
MÚK	mimoúrovňová křižovatka
např.	například
OÚ	obecní úřad
p. č.	parcelní číslo
PRO	Program rozvoje obce
RD	rodinný dům
s.r.o.	společnost s ručením omezeným
Sb.	Sbírka zákonů
SDH	Sbor dobrovolných hasičů
SLDB	Sčítání lidu, domů a bytů
SO ORP	správní obvod obce s rozšířenou působností
SRS	Svaz rybářů Sokolnice
SWOT	analýza silných, slabých stránek, příležitostí a hrozeb
TJ	Tělovýchovná jednota
tzv.	takzvaný
ul.	ulice
ÚP	územní plán
VN	vysoké napětí
VPP	veřejně prospěšné práce

VTL, STL, NTL

z. s.

ZD

ZŠ

ZUŠ

vysokotlaký, středotlaký a nízkotlaký

zapsaný spolek

zemědělské družstvo

základní škola

základní umělecká škola

SEZNAM TABULEK

Tab. 1: Vývoj pohybu obyvatelstva a jeho počet v letech 2000-2014.....	7
Tab. 2: Věkové poměry v obci v roce 2014.....	9
Tab. 3: Obyvatelstvo ve věku 15 a více dle nejvyššího ukončeného vzdělání	10
Tab. 4: Hospodářská činnost za rok 2014	14
Tab. 5: Nabídka služeb v obci Sokolnice v roce 2015.....	15
Tab. 6: Zaměstnaní dle odvětví ekonomické činnosti	18
Tab. 7: Míra nezaměstnanosti v obci v letech 2007-2014	19
Tab. 8: Druhy pozemků	36
Tab. 9: Nenárokové dotace v letech 2010-2015	41
Tab. 10: Silné, slabé stránky, příležitosti a hrozby v obci Sokolnice.....	44
Tab. 11: Aktivity z dokumentu Místní program obnovy vesnice Sokolnice na roky 2015 - 2023	46
Tab. 12: Programové cíle, opatření aktivity.....	48

SEZNAM OBRÁZKŮ

Obr. 1: Umístění obce na mapě.....	5
Obr. 2: Vývoj počtu obyvatelstva v letech 1991-2014	8
Obr. 3: Vývoj přirozeného, migračního a celkového přírůstku v letech 2000-2014	9
Obr. 4: Obyvatelstvo podle věkových kategorií v letech 2007-2014	10
Obr. 5: Rozdělení podniků dle počtu zaměstnanců.....	14
Obr. 6: Chybějící komerční služby v obci Sokolnice	15
Obr. 7: Intenzita silničního provozu v obci Sokolnice	23
Obr. 8: Bytová výstavba v obci Sokolnice v období 1998-2014.....	27
Obr. 9: Výdaje na vzdělávání.....	31
Obr. 10: Saldo příjmů a výdajů obce v letech 2010-2014.....	39
Obr. 11: Příjmy obce v letech 2010-2014	39
Obr. 12: Výdaje obce v letech 2010-2014.....	40
Obr. 13: Hodnota majetku obce v letech 2010-2014.....	40

SEZNAM PŘÍLOH

Příloha č. 1	58
Příloha č. 2.....	59
Příloha č. 3.....	61
Příloha č. 4.....	62

C. PŘÍLOHY

PŘÍLOHA Č. 1

Rozdělení obcí území MAS Slavkovské bojiště podle velikosti:

	Velikostní kategorie
Malé obce	do 799
Středně velké obce	800-1499
Velké obce	1500 a více

Obce MAS Slavkovské bojiště

Obec	Počet obyvatel k 31. 12. 2014	Index stáří	Obec	Počet obyvatel k 31. 12. 2014	Index stáří
Blažovice	1186	87,4	Nížkovice	696	121,4
Bošovice	1201	90,2	Otmarov	301	56,9
Bučovice	6482	117,3	Otnice	1515	91,8
Heršpice	783	70,3	Podolí	1392	89,4
Hodějice	934	131,6	Ponětovice	413	87,7
Holubice	1058	77,7	Pozořice	2251	93,3
Hostěrádky- Rešov	846	123,2	Prace	942	100,6
Hrušky	768	103,1	Rašovice	664	90,4
Jířkovice	876	97,9	Sívce	1051	98,8
Kobeřice u Brna	698	83	Slavkov u Brna	6456	104,1
Kobylnice	1057	93,2	Sokolnice	2336	87,5
Kojátky	307	142,9	Šaratice	1015	100,6
Kovalovice	631	124	Telnice	1542	89,9
Křenovice	1912	95,8	Těšany	1216	93,6
Křižanovice	769	109,1	Tvarožná	1290	107,0
Lovčičky	648	96,5	Újezd u Brna	3238	120,3
Měnin	1856	73,4	Vážany nad Litavou	712	100,9
Milešovice	684	100,9	Velatice	683	83,2
Mokrá-Horákov	2745	111,2	Velešovice	1254	78,9
Mouřínov	471	105,4	Viničné Šumice	1283	73,9
Moutnice	1179	105,5	Zbýšov	617	48,1
Němčany	782	103,0	Žatčany	800	98,5
Nesvačilka	322	125			

Zdroj: Veřejná databáze, ČSÚ, 2015, dostupné z www.czso.cz; vlastní výpočty

PŘÍLOHA Č. 2

Míra nezaměstnanosti obcí v MAS Slavkovské bojiště						
Obec	2007	2008	2009	2010	2011	2014
Blažovice	3,60%	3,60%	7,40%	7,80%	9,20%	4,90%
Bošovice	5,20%	3,10%	6,00%	6,20%	6,60%	4,50%
Bučovice	5,40%	6,50%	12,20%	9,70%	10,70%	7,50%
Heršpice	4,40%	4,40%	12,70%	11,10%	7,30%	5,00%
Hodějnice	3,50%	4,00%	7,70%	7,20%	7,20%	4,10%
Holubice	4,10%	3,30%	9,30%	8,00%	6,70%	4,50%
Hostěrádky-Rešov	2,70%	3,60%	9,30%	10,40%	7,40%	4,60%
Hrušky	2,70%	3,70%	12,30%	9,60%	6,40%	4,10%
Jiřkovice	1,20%	3,70%	8,10%	7,40%	5,60%	5,00%
Kobeřice u Brna	5,10%	5,50%	12,70%	13,60%	13,60%	7,10%
Kobylnice	3,60%	3,60%	7,20%	7,70%	7,40%	3,50%
Kojátky	5,80%	11,00%	15,60%	12,30%	9,10%	8,20%
Kovalovice	4,00%	4,00%	7,90%	11,50%	8,60%	6,00%
Křenovice	3,40%	4,10%	9,10%	9,30%	9,00%	5,30%
Křižanovice	4,20%	4,00%	11,10%	9,80%	9,50%	5,50%
Lovčičky	2,80%	2,80%	11,30%	9,70%	8,90%	6,20%
Měnín	3,10%	4,30%	6,20%	8,90%	6,90%	5,50%
Milešovice	4,90%	5,60%	8,20%	13,10%	12,10%	5,30%
Mokrá-Horákov	3,60%	3,00%	6,60%	7,50%	6,50%	5,90%
Mouřínov	8,60%	11,40%	17,10%	15,70%	15,70%	10,70%
Moutnice	4,80%	2,80%	9,10%	8,70%	8,50%	5,40%
Němčany	5,50%	3,60%	7,70%	7,40%	8,50%	5,70%
Nesvačilka	3,20%	3,80%	7,10%	7,70%	5,80%	6,00%
Nížkovice	4,00%	5,50%	13,20%	12,90%	10,40%	8,20%
Otmarov	4,90%	3,70%	8,50%	8,50%	7,30%	6,60%
Otnice	3,60%	2,10%	6,20%	8,20%	7,00%	4,40%
Podolí	4,80%	4,80%	9,60%	9,80%	7,60%	5,10%
Ponětovice	3,60%	4,20%	10,30%	12,10%	9,10%	8,80%
Požořice	4,20%	3,00%	6,20%	8,70%	8,90%	5,80%
Prace	3,70%	4,60%	8,80%	9,50%	5,40%	5,50%
Rašovice	6,60%	9,40%	12,00%	11,10%	12,00%	7,10%
Sivice	6,00%	4,40%	11,30%	9,40%	11,30%	5,60%
Slavkov u Brna	3,80%	3,90%	7,50%	7,70%	7,30%	5,00%
Sokolnice	3,40%	4,50%	9,70%	10,30%	9,10%	5,50%
Šaratice	5,50%	5,70%	10,40%	11,20%	11,20%	7,00%
Telnice	4,20%	5,10%	8,30%	8,70%	7,30%	5,20%
Těšany	3,70%	3,90%	8,00%	8,20%	8,40%	4,40%

Tvarožná	3,70%	4,60%	5,70%	5,90%	7,60%	4,90%
Újezd u Brna	5,60%	5,10%	8,30%	9,80%	8,80%	5,70%
Vážany nad Litavou	7,10%	9,10%	10,70%	11,00%	8,80%	6,50%
Velatice	3,30%	2,40%	6,90%	8,60%	5,70%	4,10%
Velešovice	4,00%	5,90%	12,40%	10,90%	11,30%	4,30%
Viničné Šumice	2,80%	4,20%	6,80%	8,30%	7,00%	4,20%
Zbýšov	5,40%	2,50%	6,40%	6,90%	5,90%	5,10%
Žatčany	4,20%	3,90%	6,70%	8,40%	7,80%	5,40%
průměr	4,30%	4,62%	9,24%	9,48%	8,50%	5,66%

celkový průměr 2007-2011 za území	7,23%
celkový průměr 2007-11, 2014 za území	6,97%

Zdroj: Portál zaměstnanosti MPSV, dostupné z <http://portal.mpsv.cz/sz>, data k 31. 12. daného roku, vlastní výpočty

PŘÍLOHA Č. 3

Zásobník projektů

<i>Název aktivity</i>	<i>Důležitost</i>	<i>Termíny</i>	<i>Odpovědnost</i>	<i>Náklady</i>	<i>Zdroje financování</i>
Přeložka koryta Zlatého potoka		2022 - 2023		2 mil.	
Komentář:					
Stavba nového dětského hřiště		2022 - 2023		0,5 mil.	
Komentář:					
Modernizace základní školy		2022 - 2023		1 mil.	
Komentář:					
Rozšíření stávající internetové konektivity		2022 - 2023		1,5 mil.	
Komentář:					
Rozšíření nabídky sociálních služeb					
Komentář: terénní služby, rozvoz obědů					
Rozšíření nabídky lékařských služeb					
Komentář: další odbornosti lékařů					
Dobudování chybějících větví dešťové kanalizace					
Komentář:					
Rozšíření vodovodní sítě					
Komentář: s ohledem na budoucí zástavbu je třeba rozšířit vodovodní síť					
Navýšení kapacity MŠ					
Komentář:					
Nové odpočinkové zóny a jejich vybavení					
Komentář:					
Relaxační stezka – Sokolnice, Kobylnice, Mohyla míru					
Komentář:					
Využití areálu kasáren Předky					
Komentář:					

PŘÍLOHA Č. 4

Dotazníkové šetření