




Program rozvoje obce

Zbýšov

na období 2016-2021



říjen 2015

OBSAH

ÚVOD	4
A. ANALYTICKÁ ČÁST	5
A.1 Charakteristika obce	5
1. Území	5
Poloha obce.....	5
Historické souvislosti	5
2. Obyvatelstvo	6
Demografická situace	6
Věkové složení obyvatelstva	8
Vzdělanostní struktura	9
Sociální situace v obci	10
Spolková, osvětová a informační činnost	10
3. Hospodářství	12
Ekonomická situace.....	12
Trh práce	17
4. Infrastruktura	18
Technická infrastruktura	18
Dopravní infrastruktura	21
Dopravní obslužnost.....	24
5. Vybavenost.....	25
Bydlení.....	25
Školství a vzdělávání	27
Zdravotnictví	28
Sociální péče	29
Kultura	30
Sport a volnočasové aktivity	31
6. Životní prostředí.....	32
Stav životního prostředí.....	32
Ochrana životního prostředí	35
7. Správa obce	36
Obecní úřad a kompetence obce	36
Hospodaření a majetek obce.....	37
Bezpečnost.....	39
Vnější vztahy a vazby obce	40
A.2 Východiska pro návrhovou část	42

1. SWOT analýza	42
2. Vyhodnocení dotazníkového šetření	43
3. Shrnutí podkladů pro návrhovou část.....	43
B. NÁVRHOVÁ ČÁST.....	46
B.1 Strategická vize.....	46
B.2 Programové cíle	46
B.3 Opatření a aktivity.....	48
B.4 Podpora realizace programu	53
C. PŘÍLOHY	55



evropský
sociální
fond v ČR



EVROPSKÁ UNIE



OPERAČNÍ PROGRAM
LIDSKÉ ZDROJE
A ZAMĚSTNANOST



MINISTERSTVO
PRO MÍSTNÍ
ROZVOJ ČR

PODPORUJEME
VAŠI BUDOUCNOST
www.esfcr.cz

ÚVOD

Základním plánovacím dokumentem obce, zakotveným v zákoně č. 128/2000 Sb., o obcích, je program rozvoje obce. Jde o hlavní nástroj řízení rozvoje obce. Smyslem tvorby bylo na základě popsání situace v obci, názoru občanů a diskuse pracovní skupiny formulovat představy o budoucnosti obce včetně navržení aktivit, které pomůžou tyto představy dosáhnout. Tento dokument byl vytvářen v první polovině roku 2015 na období let 2016–2021. Hlavním řešitelem za obec byl starosta Jaroslav Žalkovský, DiS., další členové realizačního týmu byli místostarosta Pavel Chaloupka a členové zastupitelstva Martin Hlaváček, Mgr. Marcela Chalúpková, Josef Karafiát, Libor Kaštan, Ing. Marta Klimentová, Ing. Pavel Kopeček, Ing. Lenka Kučerová, Zdeněk Novák a Jaroslav Surma.

Do procesu tvorby PRO byla také zapojena veřejnost, která se formou dotazníkového šetření podílela na formování výsledné podoby tohoto dokumentu. Dále měli občané Zbýšova příležitost dokument připomínkovat v průběhu tvorby, pracovní verze byla zveřejněna k připomínkování na úřední desce, na stránkách obce a bylo uskutečněno veřejné projednání strategie na zasedání zastupitelstva.

Na analyticko-metodickém vedení se podíleli pracovníci MAS Slavkovské bojiště, z.s.:

Dana Adamcová

Hana Tomanová

Dokument Program rozvoje obce Zbýšov na období let 2016–2021 byl zpracován díky projektu „**Elektronická metodická podpora tvorby rozvojových dokumentů obcí**“ (CZ.1.04/4.1.00/62.00008), jehož nositelem bylo Ministerstvo pro místní rozvoj ČR.

Program rozvoje obce byl schválen zastupitelstvem obce dne 15. 12. 2015, usnesením č. 6.

A. ANALYTICKÁ ČÁST

A.1 CHARAKTERISTIKA OBCE

1. Území

Poloha obce

Obec Zbýšov se rozkládá na hranici mezi Drahanskou vrchovinou a Chřiby, v nadmořské výšce 204 m n. m. v povodí řeky Litavy. Obec leží v okrese Vyškov v Jihomoravském kraji a spadá pod obec s rozšířenou působností Slavkov u Brna. Rozkládá se 6 km jihozápadně od Slavkova u Brna, 15 km jihovýchodně od Brna, při železniční trati Brno - Přerov. Sousedí s katastry obcí Křenovice (SV), Hrušky (JV), Šaratice (J), Hostěrádky-Rešov (JZ), Prace (SZ) a Blažovice (S). Obec má jen jednu část a rozkládá se na katastrálním území o výměře 480 ha, z nějž většinu tvoří orná půda. Přes Zbýšov prochází trasa naučné stezky Bitva u Slavkova.

Obec byla zemědělská a vinařská. Ve velkých sklepech, které byly po mnoha letech bohužel zasypány při stavbě železnice, zráló víno v sudech pro klášter. Pěstoval se zde dokonce chmel.

Vzhledem k tomu, že se obec nachází na území "Bitvy tří císařů", je možno v okolí navštívit památky, jako jsou například: Mohyla míru, slavkovský zámek, Žuráň, Santon a jiné.



Obr. 1: Umístění obce na mapě

Zdroj: maps.google.cz

Historické souvislosti

První zmínky o obci se objevují již před r. 1200. Roku 1211 darovala Žofie, manželka Lva z Klobouk, zakladatele zábrdovického kláštera, témuž klášteru mimo jiné vsi i ves Zbýšov. Klášter zábrdovický měl ve Zbýšově krčmu a mlýn s púllánem. Pod klášterem obec zůstala po celou dobu až po jeho zrušení v roce 1784, kdy byly statky zabaveny pro náboženský fond. Bývalé statky koupil v dražbě r. 1830 František Xaverovský hrabě z Dietrichštejna a Pruskova za 220 000 zlatých. Roku 1843 obec přešla na jeho dcery. Roku 1874 převzal

Zbýšov do majetku Vincenc, hrabě z Bubna a Litic, r. 1888 obec zdědil jeho syn Karel. Ten obec r. 1896 prodal firmě E. Čermák a spol. v Brně.

V roce 1869 byla postavena budova školy, která sloužila až do roku 1979. V roce 1980 byla obec přičleněna k Šaraticím.

Osamostatněním obce od obcí Hostěrádky-Rešov a Šaratice v roce 1991 začala nová etapa rozvoje Zbýšova. Bylo nutno začít od počátku: rekonstrukce elektrických rozvodů v celé obci, opravy stávající kanalizace, dobudování vodovodu, vytyčení nových stavebních míst, vybudování plynofikace. Obec zajistila dotace na výstavbu bytových domů, a tak se Zbýšov začal opět rozrůstat¹. V roce 1999 získala svůj znak a prapor, klobouk ve znaku odkazuje na Lva z Klobouk².

Popis znaku: V zeleném štítě klobouk se třemi pavími pery a rozvázaným šňůrovým podbradníkem, provázený vpravo radlicí a vlevo vinným hroznem, vše zlaté³.

2. Obyvatelstvo

Demografická situace

Zbýšov se podle počtu obyvatel řadí mezi malé obce v rámci území MAS. Velikost obce byla určena na základě srovnání s ostatními členskými obcemi MAS Slavkovské bojiště a jejich následným rozdělením do kategorií podle počtu obyvatel na malé, střední a velké obce (viz Příloha č. 1). V obci žilo k 31. 12. 2014 celkem 617 obyvatel, z toho 292 mužů a 325 žen, průměrný věk obyvatel obce je 37 let⁴. Za posledních jedenáct let se počet obyvatel obce zvyšuje, došlo k rapidnímu nárůstu obyvatelstva o 30,5 %.

Rozvoj obce je spjat s migrací obyvatelstva, a to především z krajského města Brna. Obec vykazuje převážně kladné migrační přírůstky. Přirozené přírůstky jsou bohužel minimální, nebo spíše záporné. Z následující tabulky je zjevné, že přírůstky obyvatelstva v hodnoceném období závisí právě na migraci obyvatel. Přirozený přírůstek za celé období 2003-2014 tvoří v součtu pouze osm obyvatel, zatímco u migračního přírůstku jde o 178 osob. Tohoto trendu bude obec i nadále využívat pro účely strategického plánování využití území i poskytování služeb. Dá se předpokládat, že v závislosti na migračním přírůstku se v následujících

¹ Obec Zbýšov, 2015, dostupné na www.obec-zbysov.cz

² Obec Zbýšov, 2015, dostupné na www.encyklopediecr.eu

³ Obec Zbýšov, 2015, dostupné na www.encyklopediecr.eu

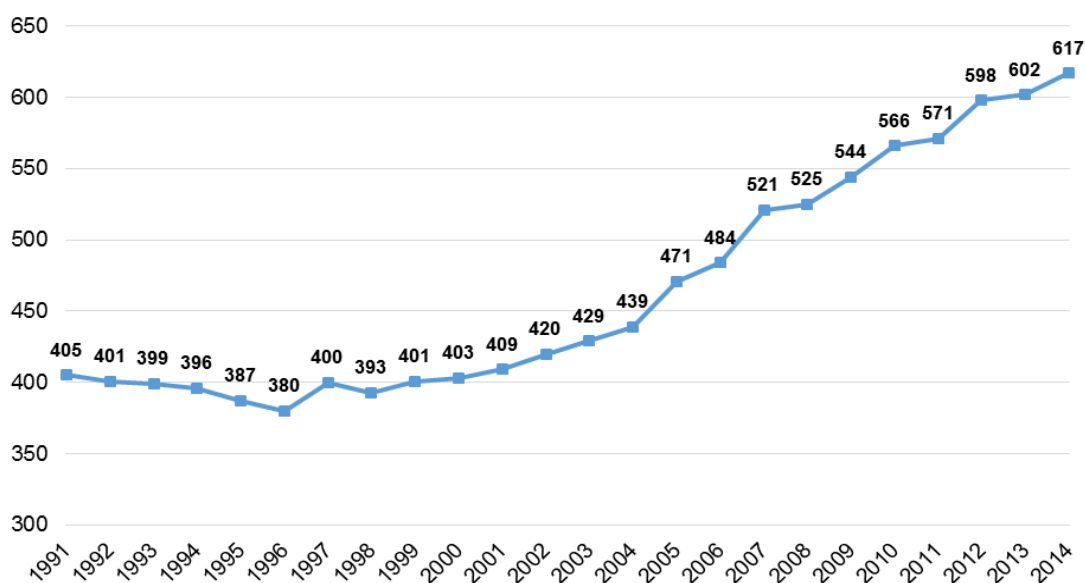
⁴ Veřejná databáze, ČSÚ 2015, dostupné na www.czso.cz

několika letech zvedne též i přirozený přírůstek obyvatelstva – do obce se stěhují převážně mladé rodiny a mladé páry, které zakládají rodiny⁵.

Tab. 1: Vývoj pohybu obyvatelstva a jeho počet v letech 2003-2014

	Narození	Zemřelí	Přistěhovalí	Vystěhovalí	Přírůstek přirozený	Přírůstek migrační	Přírůstek celkový	Počet obyvatel k 31.12.
2003	7	9	16	5	-2	11	9	429
2004	3	1	15	7	2	8	10	439
2005	5	5	40	8	-	32	32	471
2006	5	7	41	26	-2	15	13	484
2007	11	6	43	11	5	32	37	521
2008	10	5	22	23	5	-1	4	525
2009	8	5	27	11	3	16	19	544
2010	5	6	37	14	-1	23	22	566
2011	8	9	13	18	-1	-5	-6	571
2012	8	8	31	4	-	27	27	598
2013	7	8	21	16	-1	5	4	602
2014	7	7	27	12	-	15	15	617

Zdroj: Veřejná databáze, ČSÚ 2015, dostupné na www.czso.cz



Obr. 2: Vývoj počtu obyvatelstva v letech 1991-2014

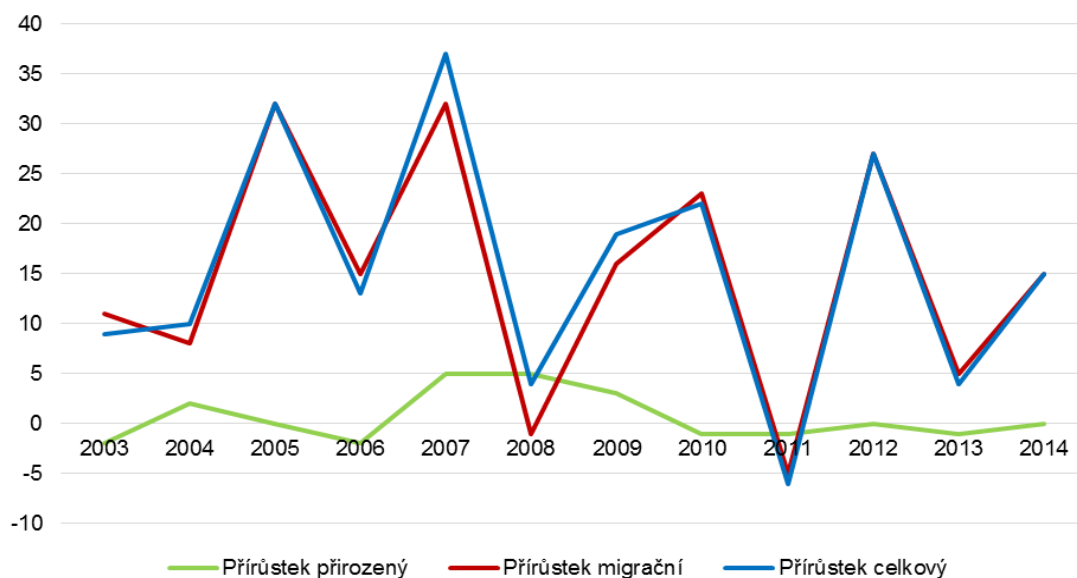
Zdroj: Veřejná databáze, ČSÚ 2015, dostupné na www.czso.cz

Vztah jednotlivých druhů přírůstku

Závislost celkového přírůstku na migračním přírůstku je významným ukazatelem při analýze budoucího vývoje celkového přírůstku v obci. Migrační přírůstek se na rozdíl od přirozeného přírůstku dá kvalifikovaně odhadnout v závislosti na rozvojových plánech obce. Přirozený

⁵ Veřejná databáze, ČSÚ, 2015, dostupné na www.czso.cz

přírůstek pak doplňuje celkový obrázek o situaci v obci. Vztah mezi těmito ukazateli od roku 2003 je pro větší názornost ještě převedena do grafu. Z něj je patrné, že hodnoty celkového přírůstku velmi významně kopírují hodnoty migračního přírůstku a přirozený přírůstek má na celkovou situaci minimální vliv, jelikož se pohybuje kolem nuly.



Obr. 3: Vývoj přirozeného, migračního a celkového přírůstku v letech 2003-2014

Zdroj: Veřejná databáze, ČSÚ 2015, dostupné na www.czso.cz

Věkové složení obyvatelstva

Věkové poměry v území vyjadřuje index stáří, tedy poměr mezi počtem obyvatel ve věku 65 a více let na počet osob ve věku 0–14 let, který vypovídá o tom, zdali na daném území dochází ke stárnutí obyvatelstva. Na konci roku 2014 byl index stáří obyvatelstva 48,1, což je nejnižší index stáří z celého území MAS. Počet produktivních obyvatel (od 15 – 64 let) činil 423, podrobněji viz tabulka⁶.

Tab. 2: Věkové poměry v obci v roce 2014

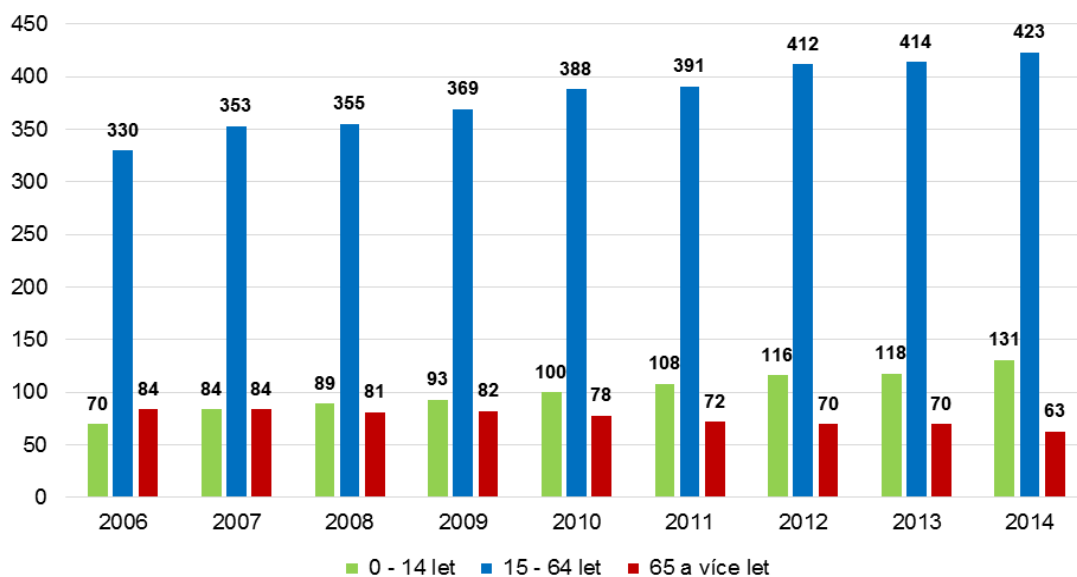
OBEC	Celkový počet obyvatel	Počet obyvatel ve věku			Podíl obyvatel ve věku			Index stáří
		0-14	15-64	65+	0-14 (%)	15-64 (%)	65+ (%)	
Zbýšov	617	131	423	63	21,2	68,6	10,2	48,1

Zdroj: Veřejná databáze, ČSÚ, 2015

V krátkodobém horizontu dochází ke změnám v kategoriích věkových skupin. Neustále narůstá složka produktivního obyvatelstva a též můžeme pozorovat, že se již ve Zbýšově neprojevuje celorepublikový trend stárnutí obyvatelstva, jelikož od roku 2008 tvoří početnější

⁶ Veřejná databáze, ČSÚ, 2015

skupinu dětská složka oproti složce poproduktivní. Poměr jednotlivých věkových skupin od roku 2006 je znázorněn v grafu níže.



Obr. 4: Obyvatelstvo podle věkových kategorií v letech 2006-2014

Zdroj: Počet a věkové složení obyvatel v obcích Jihomoravského kraje k 31. 12. 2006-2014, ČSÚ 2015, dostupné na www.czso.cz

Vzdělanostní struktura

Mezi obyvatelstvem v produktivním věku převažují obyvatelé s ukončeným středním vzděláním bez maturity. Dále jsou zastoupeny skupiny s ukončeným středoškolským vzděláním s maturitou, se základním vzděláním, následované pak obyvateli s vysokoškolským vzděláním. Podíl vysokoškolsky vzdělaného obyvatelstva je o necelé 3 procentní body vyšší, než jaký je průměr pro okres Vyškov. V obci žije 13,1 % vysokoškolsky vzdělaných obyvatel, zatímco v okrese Vyškov tato hodnota dosahuje pouze 10,8 %⁷.

Tab. 3: Obyvatelstvo ve věku 15 a více dle nejvyššího ukončeného vzdělání dle SLDB 2011

	Počet obyvatel ve věku 15+ k 26.3.2011	Nejvyšší ukončené vzdělání (věk 15 a více)						Vysokoškolské
		bez vzdělání	základní vč. Neukončeného	střední vč. vyučení (bez maturity)	úplné střední s maturitou	nástavbové studium	vyšší odborné vzdělání	
Zbýšov	464	6	75	175	118	10	1	61
okres Vyškov	75 259	273	14 344	27 684	19 574	1 893	838	8 107

Zdroj: SLDB 2011, ČSÚ, 2015, dostupné na www.czso.cz

⁷ SLDB 2011, ČSÚ, 2015, dostupné na www.czso.cz

Sociální situace v obci

V obci nejsou významně zastoupené národnostní menšiny, podle SLDB 2011 zde žilo 7 obyvatel slovenské národnosti a 1 obyvatel ukrajinské národnosti. Tyto národnostní menšiny se však nijak nesdružují a nevyčleňují z běžného života obce⁸.

V obci se nevyskytují významné skupiny sociálně slabých obyvatel. Na katastru obce nejsou žádné sociálně vyloučené lokality. Nejsou známy žádné významné problémy s uživateli návykových látek.

Spolková, osvětová a informační činnost

V obci působí 5 spolků. Jedná se o TJ Sokol Zbýšov, SDH Zbýšov u Slavkova, Český svaz chovatelů, Myslivecké sdružení a Zbýšovský Domeček. Kromě spolků v obci ještě vznikl amatérský volejbalový tým a florbalový tým a též zde funguje tenisový klub Zbýšov. Ten pořádá každoročně burčákový tenisový turnaj a tenisový turnaj s názvem „Těšíme se na prázdniny“, od letošního roku (2015) uskutečňuje též badmintonové turnaje. Dále v obci působí ještě zbýšovský divadelní soubor LIDIvadlo a dechová hudba Šmigec. V minulosti v obci ještě fungoval Svaz zahrádkářů, který ukončil svoji činnost v roce 2010.

▪ TJ Sokol Zbýšov

Počátky TJ Sokol se ve Zbýšově datují již od roku 1894. TJ Sokol má dle stanov České obce sokolské přispívat ke zvyšování duchovní, kulturní a fyzické úrovně občanů prostřednictvím tělesné výchovy a sportu, společenské kulturní činnosti, výchovy k mravnosti a občanské odpovědnosti. TJ Sokol Zbýšov se zaměřuje svými aktivitami především na skupinu mládeže. TJ Sokol Zbýšov vede fotbalový klub, který zahrnuje několik fotbalových oddílů: družstva dospělých, starší příprava, mladší příprava. TJ Sokol provozuje víceúčelový sportovní areál, kde jsou hřiště na fotbal, šterkové hřiště a tenisový kurt⁹.

▪ SDH Zbýšov u Slavkova

Sbor dobrovolných hasičů ve Zbýšově byl založen již roku 1889. V současnosti má ve svých řadách také ženy, které se ve velké míře starají o přípravu mládeže a hasičského dorostu na soutěže a hasičské závody a na zajišťování kulturních akcí. Zbýšovská požární družstva se účastní mnohých okresních soutěží v požárním sportu, na kterých dosahují velmi dobrých

⁸ SLDB 2011, ČSÚ, 2015, dostupné na www.czso.cz

⁹ Fotbal, 2015, dostupné na www.obec-zbysov.cz

výsledků. Hasiči mají svoji klubovnu v prostorách OÚ. Obec by chtěla postavit novou hasičku, stávající zázemí současné hasičské stanice již nevyhovuje¹⁰.

▪ **Český svaz chovatelů**

ZO ČSCH Zbýšov byl založen na počátku roku 2007 a sdružuje chovatele nejen ze Zbýšova, ale i z okolních obcí. Zbýšovští chovatelé se člení do 3 odborů, a to na odbor holubů, odbor králíků a odbor drůbeže. Každoročně pořádají stolní bodování s besedou pro zvané chovatele a úspěšně se účastní výstav nejen v regionu, ale i na mezinárodních výstavách drobného zvířectva¹¹.

▪ **Myslivecké sdružení**

Myslivci mají ve Zbýšově dlouholetou tradici. V druhé polovině 20. století bylo myslivecké sdružení Zbýšov spojeno s myslivci v Hostěrádkách-Rešově a v Šaraticích. Po roce 1990 došlo k opětovnému osamostatnění a vzniklo Myslivecké sdružení Studýnka Zbýšov. Jejich posláním je vykonávat právo myslivosti v souladu s plánem chovu a lovu zvěře a plánem mysliveckého hospodaření. K jejich činnosti náleží celoroční péče o zvěř, její příkrmování v zimě, péče o přírodu formou výsadby stromků a údržby zeleně a v neposlední řadě zachovávání mysliveckých tradic a zvyků. Již tradičně každý rok myslivci pořádají pravidelné setkání s dětmi a spoluobčany¹².

▪ **Zbýšovský Domeček**

Od roku 2006 Zbýšovský Domeček svými aktivitami pomáhá vyplnit volný čas nejen dětem, ale i občanům všech věkových skupin. Pořádá prodloužené víkendy rodin, přednášky, divadelní představení, zájezdy, velikonoční vyrábění, dětský karneval, tvořivé dílny pro mladší i starší děti, pohádkový les, drakiádu, rodinkádu, putování za světýlkem, vánoční vyrábění a vánoční prodejní výstavu ručních prací.

▪ **Podpora spolkové činnosti ze strany obce**

Obec každoročně finančně přispívá jednotlivým spolkům na jejich činnost. Obec ve spolupráci se spolky provádí opravy a údržbu sálu hospody (nové podlahy, osvětlení) tak, aby byl sál využitelný i nadále pro sportovní, ale i případné kulturní aktivity. Obec zde platí

¹⁰ Zbýšov v proměnách času, 2011

¹¹ Zbýšov v proměnách času, 2011

¹² Zbýšov v proměnách času, 2011

těž vytápění sálu. Dále obec přispívá i na další zázemí spolků, vystavěla klubovnu pro Zbýšovský Domeček a platí zde energie, dále přispěla TJ Sokol na opravu kabin, na rekonstrukci sociálního zázemí. Pokud má nějaký spolek problémy, tak se jim obec snaží vypomoci.

▪ Významné akce pořádané v obci

Akce jsou ve velké míře pořádány ve spolupráci více spolků dohromady. V průběhu roku v obci probíhají tyto kulturní akce: ostatky, pálení čarodějnic, Den dětí, tradiční plavba po Litavě, tradiční ukončení prázdnin, hody, tradiční Obecní ples, Setkání Zbýšovů a tradiční vánoční výstava. Z hlediska sportovní činnosti v obci probíhají např. turnaje ve florbale – muži, ženy, smíšená družstva; turnaje v badmintonu, ve fotbale, volejbale, tenise. Turnaje se přes zimu pořádají v sále místní hospody. Obec pořádá dvakrát do roka večer pro seniory, kde jim hraje k tanci a poslechu místní kapela Šmigec.

▪ Informovanost občanů

Občané využívají k získávání informací o dění v obci a o jednotlivých akcích nejčastěji obecní rozhlas a stránky obce. Obec dále poskytuje informace občanům na nástěnky, umísťuje informace o dění a aktivitách na sociální síť a důležité informace hromadně zasílá také občanům e-mailem či prostřednictvím SMS¹³.

3. Hospodářství

Ekonomická situace

▪ **Struktura podnikatelských subjektů v obci**

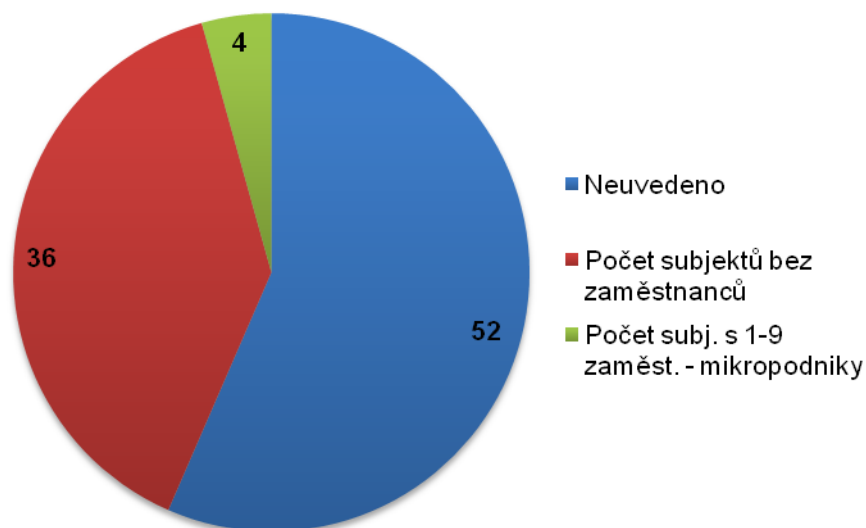
V obci působí 36 ekonomických subjektů bez zaměstnanců, 4 mikropodniky s počtem do 9 zaměstnanců a dále se jedná především o subjekty bez zaměstnanců. Nejvíce zastoupenými obory v obci jsou stavebnictví, velkoobchod a maloobchod; opravy a údržba motorových vozidel a dále pak zpracovatelský průmysl. Odvětvovou strukturu znázorňuje tabulka níže¹⁴.

¹³ Dotazníkové šetření, 2015

¹⁴ Veřejná databáze, ČSÚ, 2015

Tab. 4: Hospodářská činnost za rok 2014

Zemědělství, lesnictví, rybářství	3
Zpracovatelský průmysl	16
Stavebnictví	21
Velkoobchod a maloobchod; opravy a údržba motorových vozidel	17
Doprava a skladování	2
Ubytování, stravování a pohostinství	5
Činnosti v oblasti nemovitostí	2
Profesní, vědecké a technické činnosti	8
Kulturní, zábavní a rekreační činnosti	3
Ostatní činnosti	6
Nezařazeno	6

 Zdroj: <http://www.risy.cz/cs/>

Obr. 5: Rozdělení podniků dle počtu zaměstnanců

 Zdroj: Český statistický úřad, stav k 31. 12. 2013, dostupné na www.czso.cz

▪ Charakteristika klíčových subjektů

V obci se nenachází žádný významný klíčový subjekt, jež by mohl zaměstnávat zdejší občany. Dle databáze ARES mají sídlo na území obce např. společnost Wéčko s.r.o., zaměřující se na obráběčství, vázání a konečné zpracování knih a dalších tiskovin a na balící činnosti, C.A.M. s.r.o. nabízející vedení účetnictví, zpracování mezd a daňového přiznání a zastupující klienty při kontrolách všech oprávněných institucí a dále C. I. s.r.o., jež se zaměřují na zakázkovou výrobu nábytku a kuchyní¹⁵.

¹⁵ Seznam podnikatelů a služeb, 2015, dostupné na www.obec-zbysov.cz; ARES – ekonomické subjekty, 2015, dostupné na www.info.mfcr.cz/ares/

▪ Komerční služby v obci

Mikropodniky a podnikatelé – fyzické osoby bez zaměstnanců pokrývají část spektra komerčních služeb v rámci obce, více viz následující tabulka.

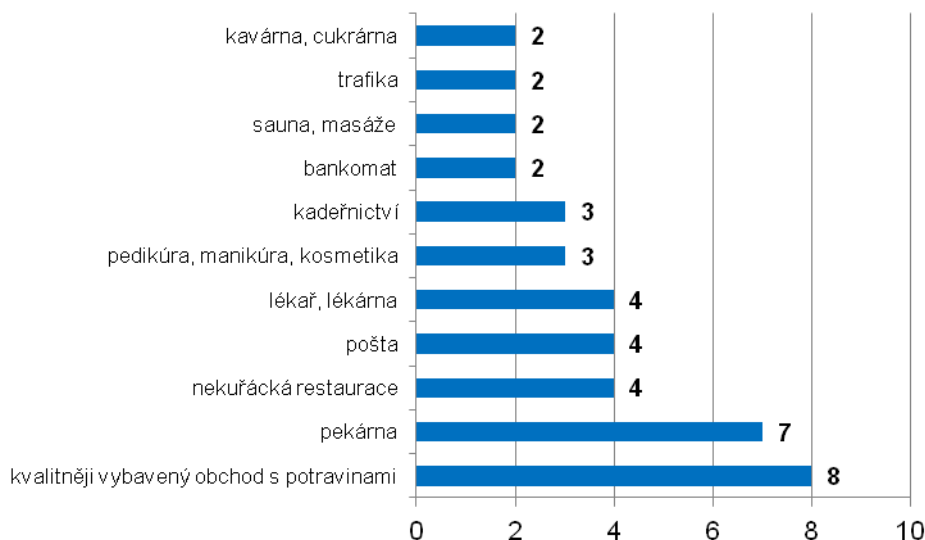
Tab. 5: Nabídka služeb v obci Zbýšov v roce 2015

OBEC	Stolařství, truhlářství	Instalatér, topenář	Malíř, natěrač	Stavební řemesla	Zámečnictví, kovářství	Krejčí, švadlena	Kadeřnictví, kosmetika	Opravy motor. vozidel	Masáže	Potraviny / smíšené zboží	Obchodní středisko	Pošta	Restaurace	Pohostinství (bez stravování)
Zbýšov	2	2	8	2	2	2	1	-	-	1	-	-	-	1

Zdroj: Komplexní dotazníkové šetření v obcích JMK k 31. 12. 2012, Jihomoravský kraj, 2013, doplnění 2015; *údaje nejsou dostupné – města nad 5 tis. obyv., kde se již předpokládá výskyt všech služeb (a je obtížné je spočítat) v dotazníku nevyplňovala.

▪ Chybějící komerční služby

V otevřené otázce dotazníkového šetření se vyjádřilo celkem 22 (22,7 %) respondentů. Občané nejvíce postrádají kvalitněji vybavený obchod s potravinami, pekárnu, nekuřáckou restauraci, poštu a lékaře či lékárnu. U dalších služeb je na zvážení, zda by se v obci uživily¹⁶.



Obr. 6: Chybějící komerční služby v obci Zbýšov

Zdroj: Dotazníkové šetření, 2015

¹⁶ Dotazníkové šetření, 2015

▪ **Podpora podnikání v obci**

Obec na svých stránkách zveřejňuje seznam podnikatelů a služeb, které v obci působí. Uvědomuje si, že již tento výčet není aktuální a má v plánu ho zaktualizovat a doplnit nové subjekty. Snahou obce je též podporovat místní živnostníky, a to formou zadávání zakázek obce. Plochy a pozemky pro podnikání nejsou v majetku obce.

Dle návrhů respondentů, které vyplynuly z dotazníkového šetření, by obec mohla podnikání podporovat např. nabídkou prostor k podnikání, pomocí při rozjezdu podnikání, půjčkou nebo jinou i nefinanční podporou pro toho, kdo začne podnikat v některé ze služeb, které v obci chybí a bezplatnou propagací podnikání. Objevila se i zmínka, že nedávno vyšel a občanům se dostal do schránek seznam podnikatelů, avšak bohužel bez Zbýšova¹⁷.

▪ **Charakter zemědělské výroby**

Pozemky obce obhospodařuje z části ZEV Šaratice a.s., z části Bonagro Blažovice a.s. a dále soukromí zemědělci. ZEV Šaratice a.s. se zaměřuje na rostlinnou výrobu a je částečným majitelem pozemků a budov bývalého zemědělského družstva, kde má svoje sklady a dále zde budovy pronajímá. V areálu funguje též kuřecí farma firmy Lukrom s.r.o., která má některé budovy v nájmu.

▪ **Pozemkové úpravy a územní plán obce**

Impulz pro provedení komplexních pozemkových úprav vzešel od obce. S jejich zahájením se počítá na začátek roku 2018. KPÚ bude provádět pobočka Pozemkového úřadu ve Vyškově.

Obec si v současné době (2015) nechává zpracovávat nový územní plán, který by vypovídal o současné situaci v obci a jejích plánech budoucího rozvoje. Doposud měl Zbýšov zpracovánu Urbanistickou studii z roku 1999.

▪ **Atraktivita cestovního ruchu**

Na návsi obce stojí zvonička Panny Marie Sedmibolestné postavená v roce 1836, do jejíchž rohů byly zazděny dělové koule pocházející z bitvy u Slavkova. Na katastru obce se nachází starý mlýn, který již neplní svůj účel. Na kopci nad obcí stojí památník bitvy tří císařů, jako upomínka bitvy, která se na území Slavkovského bojiště, zasahujícího tehdy i severní část katastru obce Zbýšov, odehrála. Dále se na katastru obce nachází šachtový hrob s litinovým

¹⁷ Dotazníkové šetření, 2015

křížem z roku 1805 a pomníky padlých ve světových válkách¹⁸. Nejvýznamnějšími turistickými cíli v okolí je památník Mohyla míru spjatý s bitvou tří císařů a dále pak ve městě Slavkov u Brna slavkovský zámek.

▪ **Mohyla míru**

Na katastru sousední obce Prace se nachází památník Mohyla míru, který je významným turistickým bodem a který připomíná bitvu u Slavkova. Tento památník je zároveň jedním z působišť Muzea Brněnska. Netradičně pojatá multimediální expozice „Bitva tří císařů. Slavkov/Austerlitz 1805“ využívá moderních audiovizuálních prostředků, včetně volby komentáře v některém z pěti jazyků (ČJ, AJ, NJ, FJ, RJ). Roku 2010 byl otevřen nový víceúčelový pavilon s novou částí expozice, nazvanou „Fenomén Austerlitz“ – bitva u Slavkova, bitva a historická paměť, ohlas a tradice bitvy (Památník Mohyla míru, dostupné na www.cz-museums.cz). V rámci památníku funguje kavárna a prodejna suvenýrů, provozuje je Muzeum Brněnska, p. o., zřízená Jihomoravským krajem. Kavárna je v provozu jen v otvírací době muzea. V roce 2014 navštívilo památník necelých 25 000 návštěvníků¹⁹.

▪ **Zámek Slavkov**

Slavkovský zámek se řadí mezi nejstarší dochovaná panská sídla na Moravě. Z dochovaných záznamů vyplývá, že již ve 13. století zde existoval klášter řádu německých rytířů. Na konci 16. století byl vybudován na starších základech renesanční zámek čtyřkřídlého půdorysu s arkádami a mohutnou hranolovou věží. Do dnešní barokní podoby byl zámek přestavěn koncem 17. století. Na přestavbě a úpravách vnitřních a venkovních prostor pracovali takoví významní umělci jako Domenico Martinelli, Andrea Lanzani, Santin Bussi či Giovanni Giuliani. Zámek vlastnil po dobu více než čtyř století starobylý moravský rod Kouniců, jež byli majiteli i celého slavkovského panství. Po nich přechází zámek do vlastnictví rodu Pálffyů. Po druhé světové válce se stává zámek majetkem československého státu a později přechází do vlastnictví města Slavkova u Brna. V roce 2008 byl zámek vyhlášen národní kulturní památkou²⁰.

¹⁸ Program obnovy venkova, Obnova vesnice Zbýšov, 2005

¹⁹ Zpráva o činnosti za rok 2014, dostupné na www.muzeumbrnenska.cz

²⁰ Marketingová strategie mikroregionu Ždánický les a Politaví, 2013, dostupné na www.politavi.cz

▪ **Turistická infrastruktura**

V obci se nenachází žádné zařízení poskytující ubytovací služby, není zde ani zařízení poskytující služby stravování typu restaurace. V obci funguje pouze vinárna/kavárna a pohostinství Hudeček.

Trh práce

▪ **Obyvatelé v aktivním věku**

Ve Zbýšově žilo k poslednímu Sčítání lidu, domů a bytů 386 obyvatel v produktivním věku, což činilo 68,4 % obyvatelstva (k 31. 12. 2014 423 osob v produktivním věku – 68,6 % obyvatelstva)²¹.

▪ **Ekonomicky aktivní obyvatelstvo**

V roce 2011 žilo v obci podle údajů SLDB 286 ekonomicky aktivních obyvatel. Z toho 264 osob bylo zaměstnaných nebo samostatně výdělečně činných, 22 bylo nezaměstnaných. V obci žilo 6 pracujících důchodců a 7 žen na mateřské dovolené. Ekonomicky aktivní obyvatelstvo obce tvořilo tedy cca 50,7 %, z nichž zaměstnaných bylo 92,3 % obyvatel. Dle jednotlivých sektorů bylo zaměstnáno v zemědělství 2,7 %, 32,6 % ve stavebnictví a průmyslu, 52,3 % ve službách a 12,5 % nebylo zjištěno²².

▪ **Míra nezaměstnanosti**

Ministerstvo práce a sociálních věcí ČR udává míru nezaměstnanosti (podíl nezaměstnaných osob) v obci za září 2015 ve výši 4,3 %, tedy o dvě desetiny nižší než je průměr pro okres Vyškov za stejné období, který činil 4,5 %. Aktuálně (9/2015) je v obci 18 dosažitelných uchazečů o zaměstnání, ale nejsou zde žádná volná pracovní místa²³. V obci byli k poslednímu prosinci 2014 zjištěni 4 dlouhodobě nezaměstnaní občané (tzn. déle než 12 měsíců)²⁴. Celkově je trend zaměstnanosti v obci příznivý, dokonce vykazuje průběžně nižší hodnoty, než jaké jsou průměrné hodnoty okresu Vyškov, Jihomoravského kraje i celé ČR. Údaje z let 2012-2013 bohužel nejsou dostupné z důvodu výpadku databáze MPSV. MPSV ČR přešlo od ledna 2013 na nový ukazatel, tzv. podíl nezaměstnaných osob, který

²¹ SLDB 2011, ČSÚ, 2015, dostupné na www.czso.cz

²² SLDB 2011, ČSÚ, 2015, dostupné na www.czso.cz

²³ Portál zaměstnanosti MPSV, dostupné z <http://portal.mpsv.cz/sz>

²⁴ Veřejná databáze, ČSÚ, 2015, dostupné na www.czso.cz

nahradil míru registrované nezaměstnanosti. Podíl nezaměstnaných osob vyjadřuje podíl dosažitelných uchazečů o zaměstnání ve věku 15-64 let ze všech obyvatel ve stejném věku²⁵.

Tab. 6: Míra nezaměstnanosti v obci v letech 2007-2014

Obec	12/2007	12/2008	12/2009	12/2010	12/2011	12/2014
Zbýšov	5,4	2,5	6,4	6,9	5,9	5,1

Zdroj: Portál zaměstnanosti MPSV, dostupné z <http://portal.mpsv.cz/sz>

▪ **Vyjížd'ka do zaměstnání**

V obci je minimální nabídka pracovních příležitostí. Občané jsou tudíž nuceni za svou práci z obce vyjízdet. Za prací vyjízdělo 47,2 % občanů z celkového počtu ekonomicky aktivních obyvatel, jichž bylo 286, 117 občanů dojíždělo do jiného okresu kraje, převážně do Brna. Cesta do práce ale převážně trvá do 30 minut (ČSÚ, SLDB k 26. 3. 2011, dostupné z www.czso.cz).

▪ **Podpora zaměstnanosti**

V současné době obec nevyužívá pracovníky na veřejně prospěšné práce, obec s nimi nemá dobré zkušenosti. Na potřebné práce po obci využívá zaměstnance technických služeb, v případě větších nárazových prací v létě obec najímá brigádníky, převážně vysokoškolské studenty.

4. Infrastruktura

Technická infrastruktura

▪ **Voda**

Obec Zbýšov je napojena na skupinový vodovod Vyškov - větev bošovická. Voda do tohoto skupinového vodovodu je dodávána ze skupinového vodovodu Vyškov – větev vyškovská. Hlavními zdroji tohoto SV jsou úpravny vody (ÚV) – Lhota, Dědice, Manerov a zdroje Drnovice, Kašparov²⁶.

Někteří občané též využívají jako zdroj vody vlastní studny. Kapacitně zatím vodovod pro obec dostačuje, avšak uvažuje se o rozšíření vodovodu, který se nachází nad obcí a z nějž odebírají vodu kromě Zbýšova i Újezd u Brna, Hostěrádky-Rešov, Šaratice.

²⁵ Portál zaměstnanosti MPSV, dostupné z <http://portal.mpsv.cz/sz>

²⁶ Pracovní verze nového územního plánu obce Zbýšov, 2015

▪ **Kanalizace**

Zbýšov v součinnosti se sousedními obcemi Šaratice a Hostěrádky-Rešov založil za účelem budování splaškové kanalizace napojené na čistírnu odpadních vod v minulých letech dobrovolný svazek obcí Litava. Ten bude nadále zbudovanou kanalizací provozovat. Obec v letošním roce její budování dokončila a napojila se na čistírnu odpadních vod v Šaraticích. Stavební práce na kanalizaci prováděla společnost IMOS Brno. Vzhledem ke konfiguraci terénu a vysoké hladině spodní vody je v území vybudována podtlaková kanalizace. Celý systém podtlakové kanalizace funguje na principu vyvození podtlaku 0,3-0,6 baru ve stokové síti a nasáváním splašků přes domovní přepouštěcí šachty od zdrojů do sběrného tanku, odkud jsou splašky čerpány do místa čištění (ČOV Šaratice). Objekty pro bydlení a objekty občanské vybavenosti jsou na síť napojeny sběrnými šachtami (SŠ) s ventily (bez potřeby elektrické energie, tyto jsou součástí podtlakových vedlejších stok)²⁷.

Dešťová kanalizace je pak vedena otevřenými vodotečemi do Mlýnského náhonu.

▪ **Plyn**

Obec Zbýšov má v současné době vybudovanou STL distribuční plynovodnou síť, která je napojena z vysokotlakého vedení plynovodu (dále VTL), situované v sousedním katastrálním území Křenovice u Slavkova prostřednictvím regulační stanice VTL/STL situované rovněž v katastrálním území Křenovice u Slavkova²⁸. Celá obec je kompletně napojená na plyn, pouze občané, kteří se napojit nechtěli, napojeni nejsou, ale mají plyn přiveden až k domu. Kapacitně zatím stávající plynová síť dostačuje.

▪ **Elektřina**

Řešené území je zásobováno elektrickou energií z rozvodny 110/22 kV Sokolnice a to vedením VN č. 137 s napětovou hladinou 22 kV prostřednictvím odboček k trafostanicím z tohoto vedení²⁹. Elektrická síť prošla v minulosti opravami a rozšířením, dá se tudíž předpokládat, že kapacitně zatím dostačuje. Na jaře bude provádět firma E.ON umístění elektrického vedení do země a dojde k rekonstrukci rozvodů NN ve velké části obce. V souvislosti s těmito pracemi též dojde k položení kabelů veřejného osvětlení, postavení nových sloupů, modernizaci svítidel a celkovému rozšíření. Na katastru obce se nachází 4 transformátory.

²⁷ Pracovní verze nového územního plánu obce Zbýšov, 2015

²⁸ Pracovní verze nového územního plánu obce Zbýšov, 2015

²⁹ Pracovní verze nového územního plánu obce Zbýšov, 2015

▪ **Odpadové hospodaření v obci**

Ve Zbýšově není sběrný dvůr, obec na základě smlouvy s obcemi Hrušky a Křenovice společně využívá a zajišťuje provoz sběrného dvora v Křenovicích. Obec má obecní kontejner, kam mohou občané odkládat stavební suť, ale pouze ve velmi omezeném množství (max. 1 kolečka). Po obci jsou rozmístěna 4 sběrná hnízda s kontejnery na jednotlivé složky tříděného odpadu, jako jsou plasty, sklo a papír a dále 20 kontejnerů na bioodpad s kapacitou 240 l/kontejner. Obec bude kontejnery na bioodpad omezovat, jelikož letos získala dotaci na pořízení kompostérů, které byly zapůjčeny zdarma do domácností. Součástí dotace bylo také pořízení štěpkovače. Sběr nepotřebného papíru též zajišťuje Zbýšovský Domeček. V letošním roce byl na návsi též umístěn kontejner na textil, hračky a obuv. V obci probíhá jednou za 14 dní svoz komunálního odpadu, který zajišťuje firma Respono, a.s. Dvakrát ročně provádí obec sběr velkoobjemového odpadu, stejně tak i mobilní svoz nebezpečného odpadu. SDH Zbýšov a sportovci v obci organizují sběr železného šrotu³⁰.

V otevřené otázce dotazníkového šetření se občané též vyjadřovali k odpadovému hospodářství a sběrnému dvoru. V otázce týkající se sběrného dvora respondenti nejčastěji uváděli, že nevědí, na který sběrný dvůr mohou odpady vyvážet, jelikož v obci se sběrný dvůr nenachází (vhodné umístit informace na webových stránkách, kam odpady ukládat a za jakých podmínek). Dále by občané v obci uvítali více kontejnerů především na papír, ale i na další složky odpadu, popř. častější svoz tříděných složek odpadu, jelikož z dotazníků vyplynula častá přeplněnost kontejnerů. Problémem zůstává pálení odpadků a trávy, což je nejčastěji uváděná připomínka z oblasti životního prostředí³¹.

▪ **Ostatní technická infrastruktura**

Co se týče mobilního signálu, je v obci dostatečné pokrytí všech tří operátorů.

Do katastrálního území obce zasahuje zájmové území Ministerstva obrany v podobě koridorů RR směrů, dále je zde vymezeno též ochranné pásmo radiolokačního zařízení a zasahuje sem i pásmo stanoviště radaru³².

³⁰ Strategie území správního obvodu ORP Slavkov u Brna 2015-2024, dostupné na www.obcesobe.cz

³¹ Dotazníkové šetření, 2015

³² Pracovní verze nového územního plánu obce Zbýšov, 2015

Dopravní infrastruktura

▪ **Silnice v obci**

V obci se propojují dvě komunikace III. třídy, a to komunikace III/4179 ve směru Zbýšov – Blažovice – Tvarožná, na níž se napojuje silnice III/4164 Křenovice – Zbýšov. Silnice obcí prochází od východu na sever a tvoří úhel devadesát stupňů. Obec leží cca 8,5 km od nájezdu na dálnici D1 u odpočívadla Rohlenka a stejně tak i od nájezdu na silnici II/430 (Vyškov – Brno) a 5 km od napojení na silnici E50 u Slavkova u Brna.

▪ **Intenzita provozu a hluková zátěž**

Intenzita provozu na silnicích třetí třídy vedoucích přes Zbýšov nebyla dle údajů Ředitelství silnic a dálnic ČR v Celostátním sčítání dopravy 2010 měřena. Dá se tudíž předpokládat, že se nejedná o nijak frekventované silnice. Na okolních silnicích druhé třídy č. 416 (směr Slavkov u Brna - Újezd u Brna – Židlochovice) a 417 (směr Křenovice – Prace – Kobylnice – Tuřany), které však obcí neprochází, byla naměřena intenzita provozu v rozmezí 1001 – 3000 vozidel/24 h³³. Silnice II/416 je v řadě úseků v havarijním stavu. Podle územní studie silnice II/416 Žatčany-Slavkov u Brna by mělo výhledově dojít k přeložce silnice II/416³⁴. Za zdroj hluku lze ve Zbýšově označit též železniční dopravu, jelikož dráha prochází obytným územím³⁵.

K hlukové zátěži se respondenti vyjadřovali i v dotazníkovém šetření, které v obci proběhlo v první polovině roku 2015. S hlukovou zátěží je sice spokojeno/spíše spokojeno 67 % respondentů, avšak na druhou stranu bylo v dotaznících na hluk poukazováno, a to v souvislosti s průjezdem automobilové a nákladní dopravy, průletem letadel nebo stavbou kanalizace, která ale již byla dokončena³⁶. Situaci nadměrného průjezdu nákladní dopravy si obec uvědomuje a chce ji začít řešit.

³³ Celostátní sčítání dopravy 2010, ŘSD, 2010, dostupné na scitani2010.rsd.cz

³⁴ Žatčany – Slavkov u Brna, Územní studie, dostupné na http://www.kr-jihomoravsky.cz/archiv/oupsr/urbanisticke_studie/WEB_II_416/data/zatcany_slavkov.pdf

³⁵ Strategie území správního obvodu ORP Slavkov u Brna 2015-2024, dostupné na www.obcesobe.cz

³⁶ Dotazníkové šetření, 2015



Obr. 7: Intenzita silničního provozu v obci Zbýšov

Zdroj: <http://scitani2010.rsd.cz>

▪ **Železniční trať**

Obcí prochází jednokolejná elektrifikovaná železniční trať č. 300 Brno – Přerov, která zajišťuje obslužnost pro obce Křenovice, Zbýšov, Hostěrádky-Rešov, Újezd u Brna a další. Železniční stanice ve Zbýšově je zapojena do IDS JMK. Výhledově by mělo dojít k vymezení územních rezerv pro propojení tratí 300 a 340 – Křenovická spojka a s tím související i výhybny Zbýšov³⁷. Na území obce by měla být zřízena výhybna, nejlépe v km 21,7, avšak současná zastávka leží na km 22,13. Jsou navrženy 3 varianty, a to situování nástupišť ve výhybně jako dvě vnější nástupiště nebo jako jedno ostrovní mezi kolejemi. Třetí variantou je zachování stávající zastávky. Nejvýhodnější se z provozního hlediska jeví ostrovní nástupiště, obec by však chtěla zachovat stávající polohu zastávky³⁸.

Současná vlaková zastávka je sice zmodernizovaná, ale stále chybí bezbariérový přístup pro vozíčkáře, maminky s kočárky a seniory. V současnosti je zde přístup k vlakům po příkrých schodech, což vnímá vedení obce jako velký problém, který však je na řešení SŽDC, jež je majitelem. Obec již několikrát iniciovala jednání a snaží se zajistit vyřešení této situace, např. formou nájezdové rampy.

▪ **Místní komunikace a parkovací místa**

Naprostá většina místních komunikací a chodníků je ve špatném technickém stavu, jejich postupné opravy jsou naplánovány po dokončení kanalizace. Chodníky se v obci budovaly v 70. letech minulého století v akci „Z“, od té doby k významnějším opravám nedošlo.

³⁷ Technická studie Křenovické spojky tratí č. 300 a 340, IKP, 2005; Územní studie prověření variant Křenovické spojky, IKP, 2013; Podpora rozvoje železniční dopravy v Jihomoravském kraji – Studie výhybny Zbýšov, Dopravní projektování, 11/2006

³⁸ Územní studie prověření variant Křenovické spojky, 2013, dostupné na www.kr-jihomoravsky.cz

Z dotazníkového šetření vyplynul jako nejpalčivější problém právě stav místních komunikací a hlavně chodníků. Respondenti poukazovali především na chybějící chodník podél hlavní silnice vedoucí obcí³⁹. Problémem této komunikace je to, že na ni přímo navazují zahrádky okolních domů, které jsou položeny výše než samotná silnice, a tudíž zde není místo na chodník. Obec prozatím situaci vyřešila tím, že souběžnou ulici s hlavní silnicí nechala zpevnit a občané a děti, které chodí do školy, využívají především této komunikace. Špatný stav některých chodníků v obci je též zapříčiněn nezodpovědným chováním občanů, jež na chodnících parkují svá auta, čímž dochází k jejich narušování a rozjíždění.

V lokalitě nové zástavby obecních bytovek si pak občané stěžovali na panelovou silnici a žádali o její opravu. Ve špatném technickém stavu je též mostek přes potok při vjezdu ke sportovnímu areálu, který již nutně vyžaduje rekonstrukci⁴⁰.

Parkování bylo v dotazníkovém šetření též zmiňováno, a to s ohledem na nebezpečně zaparkovaná auta na hlavní silnici v kopci⁴¹. Stání na této části komunikace je ze strany obce zakázáno s ohledem na zvýšení bezpečnosti ostatních řidičů, občanů a především dětí. Obec vlastní část areálu zemědělského družstva. Na těchto pozemcích v minulosti zbudovala základy k osmi garážím⁴². Tyto jsou již rozprodány do osobního vlastnictví. Na zbývající volné ploše je možné ještě zbudovat dalších cca 8 garáží, popř. tuto zpevněnou plochu využít jako parkoviště. Problémem se jeví minimální ochrana před možnými krádežemi. Parkovací plochy též chybí před budovou OÚ a MŠ. Po zatrubnění části venkovní vodoteče zde vznikne minimálně šest parkovacích míst⁴³. Kromě budování parkovacích míst obcí si mohou sami občané vybudovat nájezdy sloužící k parkování před jejich domy, ale musí si zažádat u správce komunikace, jímž je Správa a údržba silnic JMK, o povolení vjezdu.

▪ **Bezpečnost na komunikacích**

K provozu a celkově bezpečnosti na komunikacích se vyjadřovali respondenti v rámci dotazníkového šetření. Občané vnímají nebezpečí na komunikacích v podobě velkého průjezdu automobilů přes obec, nedodržování povolené rychlosti v obci a též označují jako chybějící dopravně-bezpečnostní prvky v podobě radarů, značek či přechodů pro chodce.

³⁹ Dotazníkové šetření, 2015

⁴⁰ Program obnovy venkova, Obnova vesnice Zbýšov, 2005

⁴¹ Dotazníkové šetření, 2015

⁴² Program obnovy venkova, Obnova vesnice Zbýšov, 2005

⁴³ Program obnovy venkova, Obnova vesnice Zbýšov, 2005

Přechody pro chodce občanům chybí především u budovy OÚ a MŠ a u autobusové zastávky⁴⁴. Obec má v plánu pro zajištění větší bezpečnosti rozšířit autobusovou zastávku a též ji dát zastřešit a také chce ve spolupráci se společností Trasig s.r.o. provést úpravu dopravního značení.

▪ **Cyklotrasy a cyklostezky**

Přes Zbýšov prochází lokální cyklotrasa č. 5101 vedoucí ze Šaratic do Křenovic. Trasa je dlouhá 4 kilometry a je vedena po silnicích druhé a třetí třídy⁴⁵. Obcí prochází také cyklostezka Brněnská vinařská stezka, která vede z 85 % po silnicích III. třídy a zbytkem po cyklostezkách či nezpevněných polních cestách⁴⁶ a též přes Zbýšov prochází tematická cyklotrasa Krajem bitvy tří národů⁴⁷. Na katastru obce se nachází dvě odpočívadla sloužící pro cyklisty, turisty, ale i místním při procházkách. Jedno se nachází nad obcí u vodojemu, to bylo původně i vybaveno mobiliárem a hracími prvky pro děti. V současnosti jsou zde již pouze lavičky, zbytek budto podlehl povětrnostním vlivům nebo lidskému působení. Druhá, nekrytá, odpočívka se nachází pod obcí. V plánu je i toto místo nechat zastřešit. V její blízkosti byla při jejím budování provedena výsadba veřejné zeleně, která měla sloužit místním, ale i turistům, jako malá dendrologická stezka. Je třeba pravidelně provádět údržbu a případnou další dosadbu a také označit vysazené stromy štítky s jejich českými a latinskými názvy.

Dopravní obslužnost

▪ **Zapojení do IDS**

V obci funguje IDS JMK, je obsluhována autobusovými linkami č. 621 Hostěrádky-Rešov – Vyškov, č. 630 Lovčičky – Slavkov u Brna - Hodějnice a vlakovou linkou S2 Křenovice - Brno. V obci se nachází dvě zastávky, jedna autobusová a jedna pro železniční přepravu.

▪ **Dostupnost spádových sídel a krajského města**

Za spádová sídla lze považovat Slavkov u Brna, Brno a Vyškov, kam občané dojíždějí za prací, službami i zdravotní péčí.

⁴⁴ Dotazníkové šetření, 2015

⁴⁵ Cyklostezka č. 5101 Šaratice – Křenovice, 2015, dostupné na cyklotrasy.cz

⁴⁶ Brněnská vinařská stezka, 2015, dostupné na www.stezky.cz

⁴⁷ Marketingová strategie mikroregionu Ždánický les a Politaví, 2013, dostupné na www.politavi.cz

Spojení do Slavkova u Brna zajišťuje ve všední dny 31 spojů, z nichž je 16 přímých a 15 nepřímých s přestupem v Křenovicích (z vlaku na autobus) a jeden s přestupem v Holubicích (z autobusu na autobus), ale žádný z nich není bezbariérový. Cesta do 7 km vzdáleného Slavkova u Brna trvá 12 minut přímým spojem, s maximálním počtem přestupů max. 30 minut. O víkendu je v provozu 7 spojů, z nichž jeden (v 7:00) je bez přestupu a zbytek s přestupem – po 19. hodině se již jedná o přestup v Brně. Cesta trvá nejméně 12 minut, maximálně pak 2 hodiny.

Spojení do krajského města Brna je nejkvalitnější, na trase Zbýšov-Brno jezdí ve všední dny 36 spojů, většinou přímých (19 spojů). Cesta trvá 25 minut přímým vlakovým spojem, do 45 minut s jedním přestupem (ve Slavkově u Brna nebo v Holubicích), se dvěma přestupy do 75 minut. Bezbariérové spojení nabízejí až některé spoje po přestupu v Holubicích. O víkendu je možné se do Brna dostat 11 spoji, z nichž 10 je přímých⁴⁸. Do Vyškova je pak možné se ve všední dny dostat pouze 4 přímými spoji, u zbývajících (21 spojů) je třeba jednou až dvakrát přestupovat.

▪ **Chybějící spoje**

Za jediný chybějící článek v dopravní obslužnosti se dá označit pouze absence vlakového spojení až do Vyškova.

5. Vybavenost

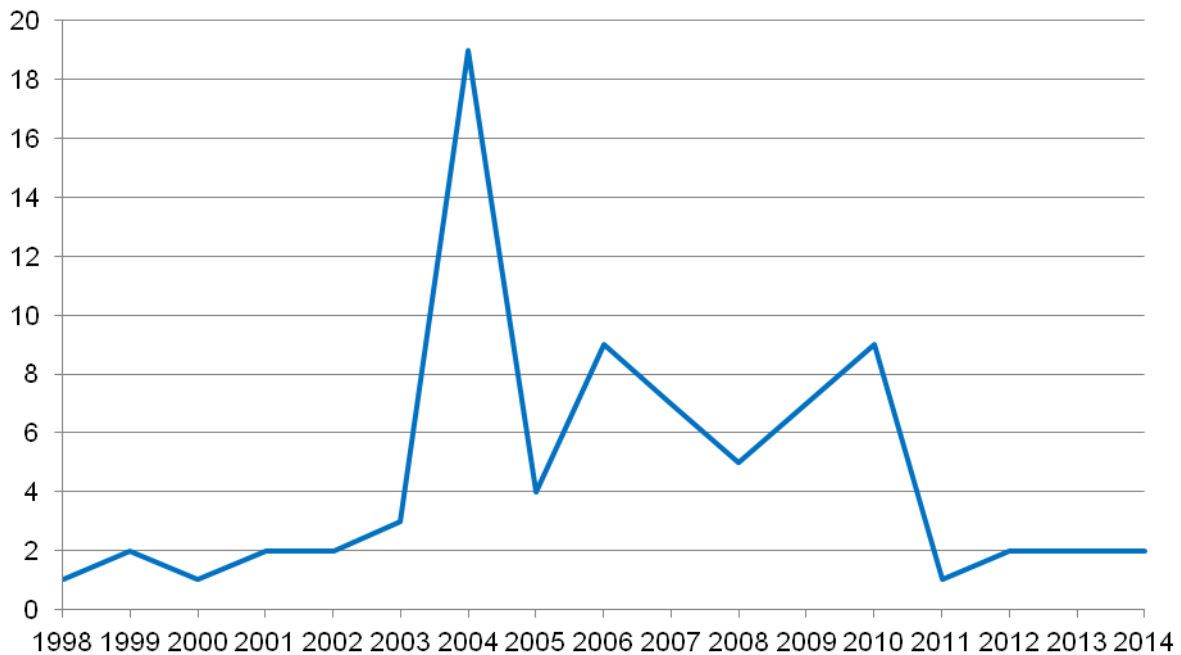
Bydlení

Podle údajů ze SLDB 2011 bylo v obci 226 domů, z nichž 222 byly rodinné a 3 bytové domy. Obec je částečným vlastníkem dvou bytových domů. 185 domů je trvale obydleno, zbytek je neobydlen. Čtyři neobydlené domy slouží k rekreaci. V domech bylo celkem 254 bytů, z toho 232 v rodinných domech a 22 v bytových domech⁴⁹. Na katastru obce se nenachází rekreační chaty. V období 2003-2014 bylo v obci dokončeno 78 bytů, přičemž vývoj mezi roky 2004-2010 dokládá velký zájem o bydlení ve Zbýšově (viz následující graf)⁵⁰. Každoročně se objeví kolem 10-15 zájemců o bydlení v obci.

⁴⁸ Spojení, dostupné na jizdnirady.idnes.cz

⁴⁹ SLDB 2011, ČSÚ, 2015, dostupné na www.czso.cz

⁵⁰ Bytová výstavba v obcích Jihomoravského kraje, dostupné na www.czso.cz



Obr. 8 : Bytová výstavba v obci Zbýšov v období 1998-2014

Zdroj: http://www.czso.cz/xb/redakce.nsf/i/bytova_vystavba_v_obcich_jihomoravskeho_kraje

▪ **Podpora bytové výstavby**

V minulých letech se obec snažila novou výstavbou podporovat především zastavování proluk mezi domy tak, aby nedocházelo k nadměrnému rozšiřování obce mimo stávající zastavěné území. V současnosti již obec nevlastní volné pozemky pro výstavbu rodinných domů, ale další výstavbu v obci se snaží podporovat, např. formou zpevnění komunikací, pomocí s řešením inženýrských sítí či zavedením veřejného osvětlení. V novém územním plánu se počítá s rozšířením ploch pro výstavbu, ale jen v omezeném množství.

▪ **Sociální bydlení**

V obci se nenachází zařízení, které by poskytovalo služby sociálního charakteru. V rámci obecních bytovek byly vystavěny i byty, které sloužily jako startovací bydlení pro mladé.

Školství a vzdělávání

▪ Mateřská škola

Ve Zbýšově je pouze mateřská školka, jejímž zřizovatelem je obec. První zmínka o školce pochází z roku 1869, kdy zde byla otevřena jednotřídní školka, v 70. letech 20. století zde pak fungovaly již 2 třídy, kdy do zbýšovské školky dojížděly i děti ze sousedních Šaratic⁵¹. V 90. letech se stala školka zase jednotřídní MŠ a od roku 2010 byla znovu otevřena jako dvoutřídní mateřská školka s kapacitou 40 dětí, která je v současnosti 100% naplněna⁵². Její rozšíření se neplánuje, jelikož i v budoucnu by měla stačit její kapacita obecním potřebám. Průběžně obec provádí rekonstrukce, proběhla již oprava střechy, rekonstrukce sociálního zařízení, výměna oken a kotle, průběžně obec též provádí úpravy interiéru. V plánu je ještě oprava fasády a snížení podhledů z důvodu zlepšení tepelné izolace.

Mateřská školka má sídlo v jedné budově společně s obecním úřadem, budova se nachází v horní části obce pod železniční tratí. U školy je dvorek a zahrada s pískovištěm, skluzavkou a dalšími hracími venkovními prvky. Školka má vlastní jídelnu. Obědy pro děti se vozí ze ZŠ Šaratice. Vchod do budovy se nachází z boku, kam se vstupuje do šatny, kde jsou vystaveny nástěnky s tvorbou dětí z MŠ. Výchovně vzdělávací činnost probíhá ve dvou třídách, z nichž v jedné je klavír, proto je využívána více jako hudebna. Třídy jsou smíšené, pětileté a šestileté děti jsou společně v jedné třídě. Provozní doba školy je od 6:45 – 16:45. Ve školce jsou zaměstnány tři pedagogické pracovnice a jedna pracovnice nepedagogická⁵³.

▪ Aktivita MŠ

Mateřská školka uskutečňuje s dětmi různá divadélka, vánoční besídku, besídky pro rodiče, besídky pro důchodce, zájezdy, Pasování předškoláků, mikulášskou besídku a další aktivity.

▪ Spokojenost občanů

Většina respondentů v dotazníkovém šetření na dotaz spokojenosti s fungováním MŠ/ZŠ volila nejčastěji odpověď nevím (nemají vlastní zkušenost, děti v příslušném věku, atp.). Z druhé nejčastěji převažující odpovědi je však patrné, že jsou občané s činností obou institucí (MŠ se nachází přímo v obci a do ZŠ děti dojíždějí do okolních obcí) spokojeni⁵⁴.

⁵¹ MŠ Zbýšov, 2015, dostupné na www.obec-zbysov.cz

⁵² Strategie území správního obvodu ORP Slavkov u Brna 2015-2024, dostupné na www.obcesobe.cz

⁵³ Naše školka, 2015, dostupné na zbysovskaskolka.hostuju.cz

⁵⁴ Dotazníkové šetření, 2015

▪ **Vyjížd'ka žáků do škol**

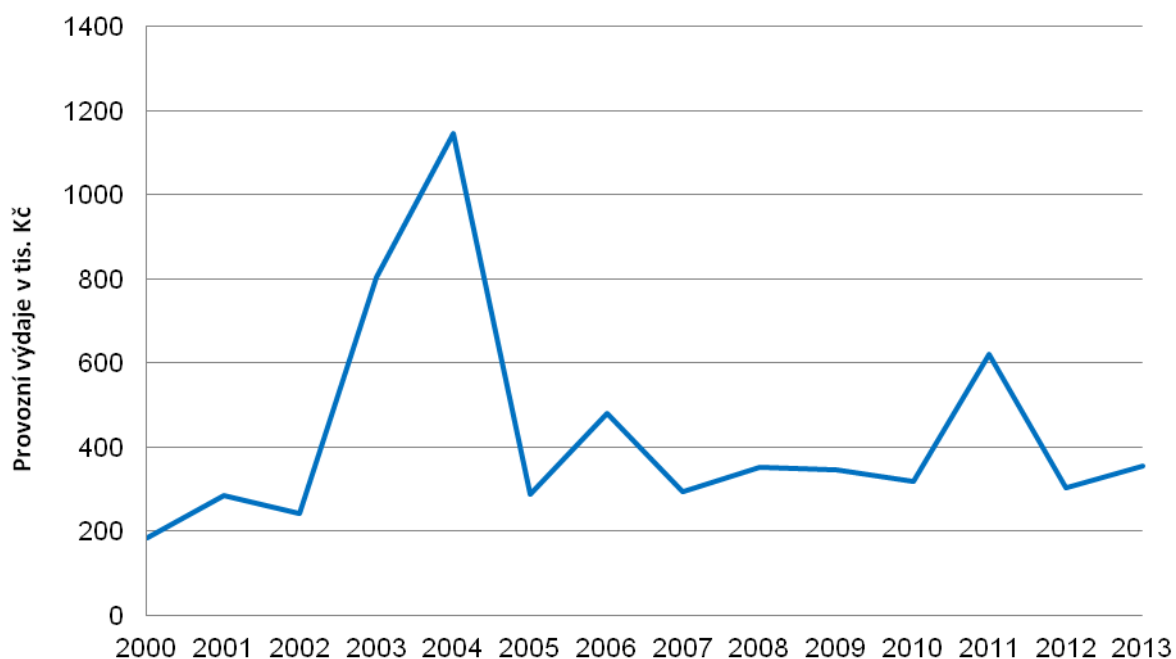
Do škol mimo obec v současnosti vyjíždí dle informací obce denně více než 100 žáků a studentů, může se jednat jak o dojížd'ku do základních škol, tak i o žáky navštěvující střední školy v Brně, ve Slavkově u Brna či ve Vyškově nebo o studenty vysokoškolské.

▪ **Nároky na rozpočet obce**

Obec přispěla v minulých letech společně s obcí Hostěrádky-Rešov na výstavbu nové třídy v ZŠ Šaratice, kterou zbyšovské a hostěradské děti též navštěvují.

Provozní výdaje na školství za poslední dekádu stabilně kolísaly mezi 400 000 až 600 000 Kč. Obec platila 250 000 Kč do školy a 200 000 Kč na MŠ. Provozní výdaje se nyní snížily a obec bude platit kolem 160 000 Kč ročně.

MŠ zaměstnává 3 pedagogické pracovnice a 1 nepedagogickou, která vydává obědy a též ve školce uklízí.



Obr. 9: Výdaje na vzdělávání

Zdroj: rozpocetobce.cz

Zdravotnictví

▪ **Lékařská praxe a vyjížd'ka za zdravotními službami**

V obci není zdravotní středisko, do obce žádný lékař nedojíždí. Obyvatelé mají možnost navštěvovat lékaře ve zdravotních střediscích ve vedlejších obcích Šaratice či Křenovice nebo ve Slavkově u Brna. V obou obcích působí praktický lékař pro dospělé, praktický lékař

pro děti a dorost a ordinace zubního lékaře. V Křenovicích je též otevřena ve dnech pondělí, středa a čtvrtek výdejna léků lékárny Slavkov u Brna. Za ostatními specializovanými lékaři občané dojíždějí do Slavkova u Brna, Vyškova nebo Brna. Dostupnost do Křenovic a Šaratic je dobrá, cesta trvá veřejnou dopravou do 5 minut a spoje jezdí každou půlhodinu až hodinu.

▪ **Dostupnost zdravotnické záchranné služby**

Území obce spadá pod výjezdová stanoviště zdravotnické záchranné služby Slavkov u Brna a Bučovice, popř. Brno; všechna fungují non-stop. Sanitky vyjíždějí podle potřeby z nevhodnější stanice podle vzdálenosti a vytíženosti, při zachování 20minutového limitu dojízdnosti záchranné služby.

O víkendu je v provozu LSPP v Brně a Vyškově. Pohotovostní službu pro dospělé zajišťuje Úrazová nemocnice Brno, Ponávka 6, pohotovostní službu pro děti zajišťuje FN Brno, Černopolní 9. Ve Vyškově zajišťuje pohotovostní službu pro dospělé i děti Nemocnice Vyškov.

▪ **Spokojenost občanů**

Občané ve svých připomínkách poukazovali především na naprosto chybějící lékařskou péči v obci. Některým tento aspekt nevádí, poukazují na velikost obce a dostačující dosah zdravotních služeb v regionu, jiní by však rádi, aby do obce zajížděl alespoň párkrát do týdne lékař jak praktický, tak dětský, a to s ohledem na potřeby seniorů a velké množství dětí v obci⁵⁵.

Sociální péče

▪ **Komunitní plánování a sociální služby**

Obec je zapojena do komunitního plánování sociálních služeb ORP Slavkov u Brna a podílí se od roku 2014 na spolufinancování sociálních zařízení zapojených do komunitního plánování (Zbýšov - cca 12,5 tis. Kč/ročně)⁵⁶.

Do obce dojíždějí terénní pracovníci Charity Slavkov u Brna. V obci se nenachází zařízení poskytující sociální služby. Nejbližší zařízení poskytující služby sociálního charakteru jsou ve Slavkově u Brna, kde má sídlo celkem 9 zařízení. Jedná se o:

- Centrum denních služeb „Pohoda“ (ambulantní kapacita – 15 klientů),

⁵⁵ Dotazníkové šetření, 2015

⁵⁶ Strategie území správního obvodu ORP Slavkov u Brna 2015-2024, dostupné na www.obcesobe.cz

- Centrum denních služeb Slavkov u Brna (ambulantní kapacita – 15 klientů),
- Domov s úsměvem (pobytová kapacita – cca 15 klientů),
- Charitní poradna Bučovice a Slavkov u Brna,
- Středisko rané péče pro Vyškov a Slavkov (ambulantní kapacita – cca 4 klienti),
- Charitní pečovatelská služba Bučovice a Slavkov u Brna (terénní kapacita Slavkovsko – 87 klientů),
- Rodinná pohoda, o.s. (rodiny s dětmi - ambulantně – 10 klientů, terénně – cca 300 klientů; senioři a zdrav. postižení – ambulantně – 10 klientů, terénně – 200 klientů),
- Charitní ošetřovatelská služba Bučovice a Slavkov u Brna,
- Dům s pečovatelskou službou ve Slavkově u Brna (61 bytových jednotek, v současnosti je na umístění veden pořadník s cca dalšími 170 klienty).

Další zařízení se nachází např. v obci Otnice (Lila Domov pro postižené děti Otnice, p.o.) a následně mimo ORP Slavkov, např. v Rousínově, Vyškově, Nových Hvězdlicích, Chvalkovicích, v Újezdě u Brna, Sokolnicích či v Brně. Jelikož není ORP Slavkov dostatečně pokryto službami sociální péče, řada občanů využívá služby mimo region. Na území Slavkovska se nenachází domov pro seniory, je však plánovaná výstavba tzv. „penzionu“ pro seniory v obci Velešovice⁵⁷.

▪ **Spokojenost občanů**

Co se týče otázky sociálních služeb, tak polovina respondentů (50,5 %) neví o možnosti sociálních služeb v obci. S výstavbou zařízení pro seniory by souhlasilo necelých 70 % respondentů a aktuálně by ho využilo 12 obyvatel⁵⁸.

Kultura

▪ **Podmínky pro kulturní aktivity**

Zbýšov žije bohatým kulturním životem. Pořádají se zde hody, babské hody, ostatky, pálení čarodějnic, zábavy, plesy či společné zájezdy na burčák.

V roce 2000 byl uveden do provozu sklípek, který je občas pronajímán k menším soukromým oslavám, není však v neustálém provozu. K akcím většího rozsahu je možno využít kulturní sál (kinosál) s kapacitou 60 – 70 lidí, který poskytuje veškeré zázemí⁵⁹. Probíhají zde oslavy

⁵⁷ Strategie území správního obvodu ORP Slavkov u Brna 2015-2024, dostupné na www.obcesobe.cz

⁵⁸ Dotazníkové šetření, 2015

⁵⁹ O obci, 2015, dostupné na www.obec-zbysov.cz

narozenin, svatby, ale lze využít i k volnočasovým účelům, jako je cvičení jógy, aerobiku. Ke kulturnímu domu přiléhá taneční parket, na kterém se konají letní zábavy a obecní hody. Parket je třeba zastřešit, aby zde bylo možné tyto aktivity pořádat i v případě nepříznivého počasí⁶⁰. Dále je v místním pohostinství další sál s kapacitou cca 150 lidí, který se využívá pro pořádání obecních plesů a větších zábav.

Celoročně je k dispozici knihovna, která má otevřeno jednou týdně vždy ve středu. Kromě půjčování knih a časopisů se v knihovně pořádají soutěže pro děti či besedy pro čtenáře a ostatní občany⁶¹.

Kulturně-historický potenciál se odkazuje především na bitvu tří císařů (1805). Vyhlášená památková zóna Bojiště bitvy u Slavkova je velkým lákadlem jak pro turisty domácí, tak návštěvníky z celého evropského kontinentu. Součástí památkové zóny je i obec Zbýšov společně s obcemi Slavkov u Brna, Holubice, Hostěrádky-Rešov, Hrušky, Křenovice, Šaratice a Velešovice⁶².

▪ **Chybějící zařízení**

V obci chybí víceúčelová hala, kde by mohly probíhat kulturní a sportovní akce a jež by právě pro sportovní aktivity odpovídala požadovaným parametrům na velikost, jelikož stávající sál v místním pohostinství tyto parametry nesplňuje.

Sport a volnočasové aktivity

▪ **Podmínky pro sportovní a volnočasové aktivity**

V obci se nachází víceúčelový sportovní areál se zázemím ve vlastnictví TJ Sokol Zbýšov. Jsou zde 3 hřiště: travnaté, určené pro hru kopané či jako plocha pro požární sport, dále osvětlené šterkové (malá kopaná, volejbal, basketbal, v zimním období kluziště) a tenisový kurt určený pro tenis, nohejbal a hokejbal. Součástí areálu je též budova, v níž jsou šatny, umývárny, technické zázemí a klubovny. Areál slouží pro veřejnost v průběhu celého roku⁶³.

⁶⁰ Program obnovy venkova, Obnova vesnice Zbýšov, 2005

⁶¹ Knihovna, 2015, dostupné na www.obec-zbysov.cz

⁶² Strategie území správního obvodu ORP Slavkov u Brna 2015-2024, dostupné na www.obcesobe.cz

⁶³ Provozní řád veřejného víceúčelového sportovního areálu TJ SOKOL Zbýšov, 2015, dostupné na www.obec-zbysov.cz

▪ **Sportovní kluby v obci**

V obci působí TJ Sokol Zbýšov a Tenisový klub Zbýšov. Dále sem lze zařadit i amatérský tým volejbalu, amatérský florbalový tým a SDH Zbýšov. Více informací viz kapitola Spolková, osvětová a informační činnost.

▪ **Dětská hřiště**

Neoficiální hřiště pro děti se nachází u bytovek, zbudovali si ho tamní obyvatelé. Další, nově postavené, dětské hřiště obec letos nechala vybudovat u sportovního areálu. Jeho výstavba vyšla zhruba na 600 tis. Kč.

▪ **Sportovní aktivity v obci**

V obci se uskutečňují turnaje v tenise, badmintonu, fotbale, florbale a volejbale, dále tu pak ještě probíhají cyklozávodů dětí a běh na Mohylu míru. V případě příznivé zimy s dostatkem sněhu bývají nad obcí proslápnuté běžkařské tratě.

▪ **Chybějící sportovní/volnočasová zařízení**

Obec by chtěla současné škvárové hřiště přeměnit na víceúčelové hřiště s umělým povrchem. Dále má v plánu vybudovat buďto hřiště pro starší děti nebo v obci umístit venkovní stroje pro možnost cvičení všech generací a též uvažuje o vybudování cyklotrialové tratě.

6. Životní prostředí

Stav životního prostředí

▪ **Půdní fond**

Krajinu kolem obce Zbýšov a jeho okolí lze charakterizovat jako kulturní krajinu s převažujícím zemědělským využitím s rozsáhlými plochami orné půdy (86 % katastru). Lesy se na katastru obce téměř nevyskytují (1,46 % katastru). Půdní fond katastru obce je vzhledem k velkoplošnému obhospodařování zemědělské půdy ohrožen značnou půdní a větrnou erozí. Obec má zájem o rozšiřování lesních ploch, čímž by se zmírnilo ohrožení erozí a též o výsadbu veřejné zeleně. Kromě ohrožení erozí je důsledkem dlouhodobého velkoplošného obhospodařování též špatná prostupnost území (nedostatek polních cest), zrychlený odtok vody a nadměrné obohacení půd živinami.

Koeficient ekologické stability (tedy poměr tzv. stabilních a nestabilních krajinných prvků v dané lokalitě) je ve Zbýšově velmi nízký. Hodnota řešeného koeficientu v rámci zkoumaného území vypovídá o tom, že Zbýšov je území, kde došlo k maximálnímu narušení přírodních struktur a kde u základních ekologických funkcí musí docházet k jejich intenzivnímu a trvalému nahrazování technickými zásahy⁶⁴.

Tab. 7: Druhy pozemků

Celková výměra pozemku (ha)	479
Orná půda (ha)	412
Chmelnice (ha)	0
Vinice (ha)	0
Zahrady (ha)	16
Ovocné sady (ha)	2
Trvalé travní porosty (ha)	1
Zemědělská půda (ha)	431
Lesní půda (ha)	7
Vodní plochy (ha)	5
Zastavěné plochy (ha)	9
Ostatní plochy (ha)	28
Koeficient ekologické stability (%)	0,07

Zdroj: risy.cz

▪ **Kvalita ovzduší**

V obci ani jejím okolí se nenacházejí významné zdroje znečištění ovzduší. Jako mobilní zdroj znečištění ovzduší lze označit automobilová doprava. Ke kvalitě ovzduší se vyjadřovali respondenti též v dotazníkovém šetření, kdy 84 % dotázaných bylo s kvalitou ovzduší spokojeno, na druhou stranu vnímají jako zásadní problém v oblasti ŽP pálení odpadů a trávy v lokálních topeništích, s nímž je spojen problém zápachu⁶⁵. Obec se snaží pálení zabránit a v roce 2012 vydala obecně závaznou vyhlášku, která stanovuje podmínky pro spalování suchých rostlinných materiálů, avšak i přesto nelze očekávat úplnou eliminaci. Obec pořídila z projektu OPŽP štěpkovač a občané mají možnost ho využít, což také přispívá ke snížení tohoto problému.

▪ **Kvalita vody z lokálních zdrojů**

Jižně od zastavěného území protéká katastrem obce řeka Litava, přes samotnou obec teče Mlýnský náhon, jehož koryto je v současnosti zaneseno a je třeba jej vyčistit. Oba toky jsou

⁶⁴ Míchal, 1985

⁶⁵ Dotazníkové šetření, 2015



evropský
sociální
fond v ČR



EVROPSKÁ UNIE



OPERAČNÍ PROGRAM
LIDSKÉ ZDROJE
A ZAMĚSTNANOST



MINISTERSTVO
PRO MÍSTNÍ
ROZVOJ ČR

PODPORUJEME
VAŠI BUDOUCNOST
www.esfcr.cz

regulovány a napřímeny a na jejich březích se nachází velmi řídký a nekvalitní porost. V jižní části obce je umístěna otevřená svodnice, která odvádí dešťové a přívalové vody z lokality Ve vinohradech do Mlýnského náhonu. Plánuje se jeho zatrubnění, čímž vznikne nová plocha možná pro výsadbu veřejné zeleně v obci.

Přírodní ani umělé vodní nádrže se na katastru obce nenacházejí, avšak v minulosti bylo v krajině Zbýšova, ale i v okolních obcích poměrně hodně rybníků. V současnosti již žádný, z původních vodních ploch, nelze obnovit. V minulých letech vyplynul ze strany obce zájem o vybudování takovéto vodní nádrže. Obec má zpracován projekt, avšak původní lokalita na jihozápadě od zastavěné části obce v nivě Mlýnského náhonu již nelze využít, jelikož je tudy vedena kanalizace, proto je třeba vybrat lokalitu novou a též vykoupit pozemky⁶⁶.

▪ **Ochrana proti povodním a erozi**

Celý katastr Zbýšova kromě jeho jižní části leží ve velmi dynamické krajině, což je důvodem velké vodní a větrné eroze. Obec si tento problém uvědomuje a plánuje v polích severovýchodně od zastavěného území obce vybudovat jako protipovodňové opatření suchý poldr, který by sloužil k zadržování přívalových vod z výše položených svahů a stejně tak zde provést výsadbu stromových pásů, které by erozi alespoň částečně zabraňovaly⁶⁷. Na potřebnost řešení této situace upozornili i občané v dotazníkovém šetření⁶⁸. Obec se snaží průběžnými opatřeními, jako je čištění svodnic, terénní úpravy, úprava polních cest či výsadba zeleně, tyto problémy zmírňovat. Bariérou pro zlepšení stavu je též špatné hospodaření zemědělců na místních pozemcích. Nad obcí se též nachází větrolam, který je již v dezolátním stavu a bylo by třeba ho znovu dosadit a provést různé úpravy. Je však v majetku velkého množství vlastníků. Obec má zájem o řešení situace, jež by napomohlo i ke snížení eroze, muselo by však dojít k převodu pozemků na obec nebo pronájmu pozemků za korunu, do té doby obec žádnou možnost zásahu nemá.

Přímo v obci je třeba provést úpravy kanalizačních vpustí v krajské komunikaci za železničním mostem, které v případě náhlých větších dešťů vodu nestíhají pojmout a dochází k zaplavování komunikace a chodníků. Též by obec chtěla upravit odtokové poměry v lokalitě Vinohrady.

⁶⁶ Program obnovy venkova, Obnova vesnice Zbýšov, 2005

⁶⁷ Program obnovy venkova, Obnova vesnice Zbýšov, 2005

⁶⁸ Dotazníkové šetření, 2015

▪ **Ohrožení hlukem a znečištěním**

Obyvatelé se v dotazníkovém šetření nevyjadřují k hygienicky přípustným normám, ale ke komfortu života v obci, kdy jako zdroj hlukové zátěže vnímají průjezd automobilové a nákladní dopravy, objevila se i zmínka o hluku způsobeném průletem letadel nad obcí, které nalétávají na letiště v Brně-Tuřanech. Jako zdroj hluku byla označena i stavba kanalizace, která je v současné době již dokončena⁶⁹.

Na hranici Zbýšovského katastru s katastrem obce Prace byly v minulosti černé skládky, tato situace je již vyřešena a v současnosti se obec snaží tato místa eliminovat, neobjevují se již v takovém měřítku.

▪ **Brownfields a lokality s ekologickou zátěží**

Na katastru obce se nachází areál bývalého zemědělského družstva Zbýšov o rozloze 35 000 m². Areál lze označit jako zemědělský brownfield⁷⁰. Majitelem je z velké části společnost ZEV Šaratice, která budovy pronajímá. Brownfield má omezenou přístupnost dopravy, v případě delšího nákladu je problém se k bývalému družstvu dostat. Pokud by se zde uvažovalo o rozšíření výroby či dalšímu využití, pak by bylo třeba zbudovat novou příjezdovou komunikaci vedoucí mimo obec.

Ochrana životního prostředí

V katastru Zbýšova není evidováno žádné chráněné území, nachází se zde pouze lokalita regionálně-geologického významu Skalka, která je unikátní výskytem slepenců, bioklastických vápenců a jílu karpátu, v nichž se dochovaly zkameněliny neogenní fauny⁷¹. Rozvojové záměry obce nejsou ve střetu s ochranou přírody. Na území se neprojeví žádné problémy ochrany přírody.

⁶⁹ Dotazníkové šetření, 2015

⁷⁰ Strategie území správního obvodu ORP Slavkov u Brna 2015-2024, dostupné na www.obcesobe.cz

⁷¹ Geologické lokality, 2015, dostupné na <http://lokality.geology.cz/2870>



Obr. 10: Geologicky významná lokalita Skalka

Zdroj: Geologické lokality, dostupné na lokality.geology.cz/2870

7. Správa obce

Obecní úřad a kompetence obce

V obci působí obecní úřad, obec spadá pod ORP Slavkov u Brna. V obci není matrika, obec spadá pod matriku v Šaraticích. Obecní úřad Zbýšov poskytuje služby Czechpoint, vidimace a legalizace. Úřad nevykonává žádné činnosti pro jiné obce.

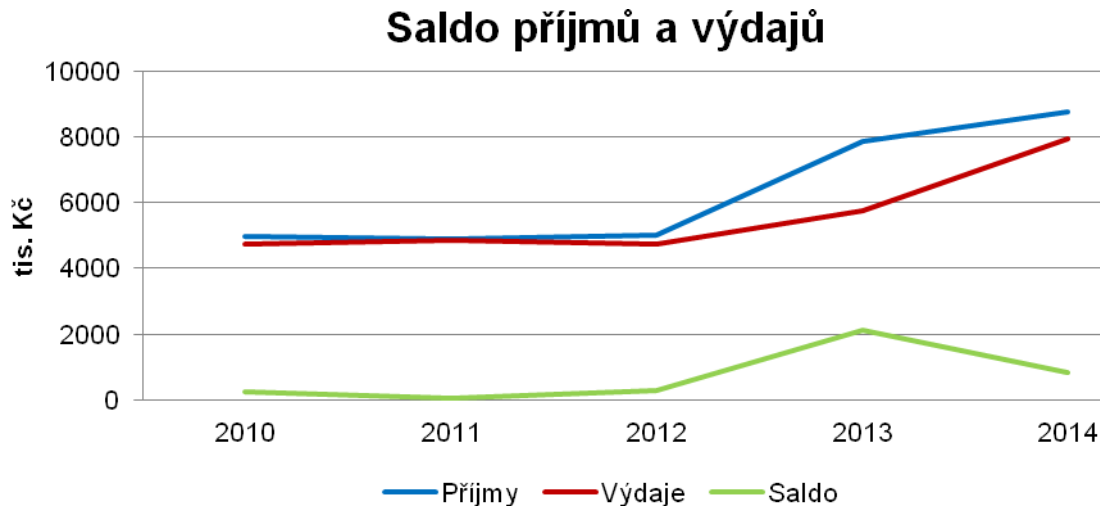
Obec je zřizovatelem MŠ Zbýšov, JSDH Zbýšov, v obci je uvolněný starosta a neuvolněný místostarosta.

Obec zaměstnává 4 pracovníky obecního úřadu - účetní, administrativní pracovníci na částečný úvazek, uklízečku na částečný úvazek a jednoho pracovníka technických služeb. Obec v současnosti nemá pracovníky na VPP.

Hospodaření a majetek obce

▪ *Bilance rozpočtu*

V posledních 5 letech obec hospodařila převážně s přebytkovým rozpočtem.

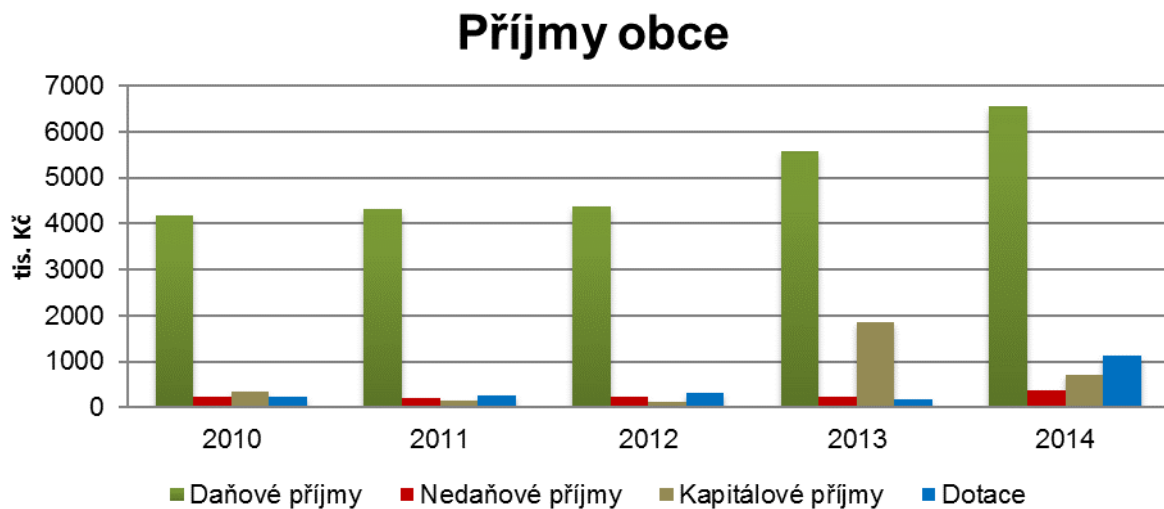


Obr. 11: Saldo příjmů a výdajů obce v letech 2010-2014

Zdroj: Monitor, MF ČR 2015, dostupné z <http://monitor.statnipokladna.cz/2014/>

▪ *Příjmy podle kategorií*

Pro hospodaření obce jsou nejvýznamnější daňové příjmy, obec ale každoročně úspěšně žádá o dotace. Rozdělení příjmů obce podle kategorií je patrné z následujícího grafu.



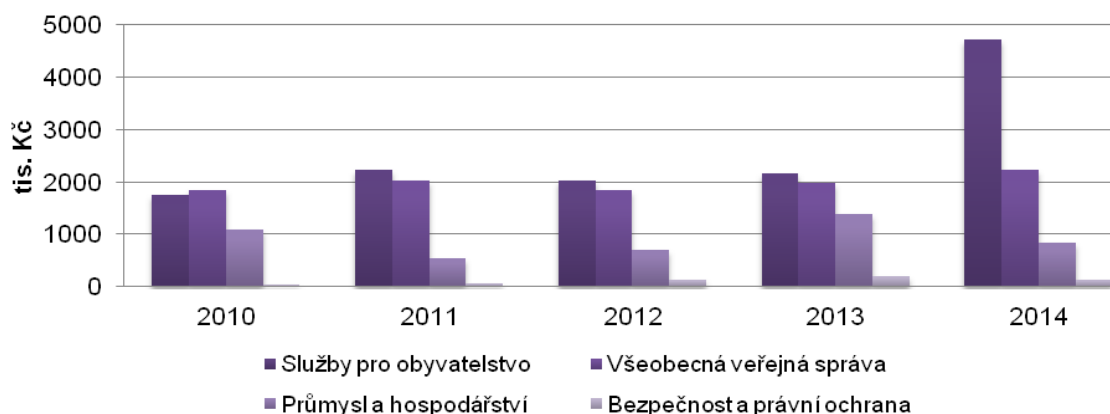
Obr. 12: Příjmy obce v letech 2010-2014

Zdroj: Monitor, MF ČR 2015, dostupné z <http://monitor.statnipokladna.cz/2014/>

▪ Výdaje podle kategorií

Dalším významným ukazatelem při plánování rozpočtu je statistika stávajících výdajů podle kategorií. Nejvýznamnějšími položkami rozpočtu v jednotlivých kategoriích jsou dlouhodobě místní samospráva a zastupitelstvo (všeobecná veřejná správa), požární ochrana (bezpečnost a právní ochrana), ochrana životního prostředí, komunální služby a územní rozvoj (služby pro obyvatelstvo), budování a údržba infrastruktury, odvádění a čištění odpadních vod (průmysl a hospodářství).

Výdaje obce



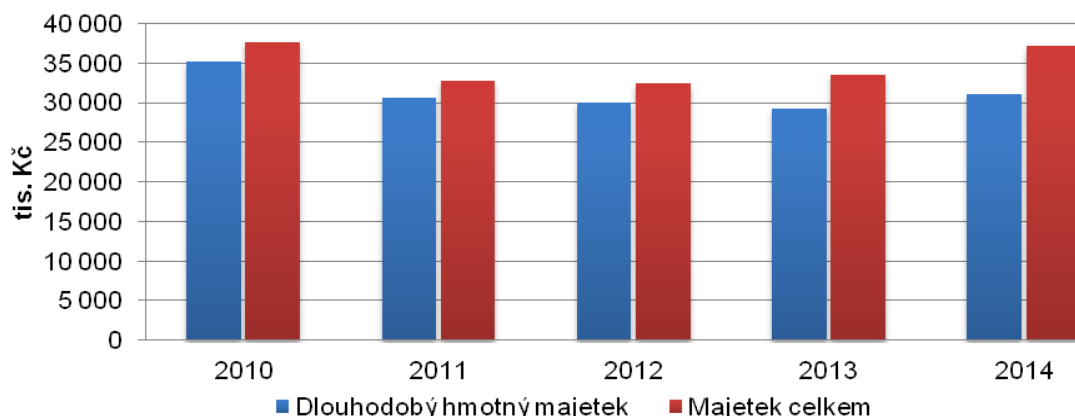
Obr. 13: Výdaje obce v letech 2010-2014

Zdroj: Monitor, MF ČR 2015, dostupné z <http://monitor.statnipokladna.cz/2014/>

▪ Majetek obce

Obec vlastnila v roce 2014 majetek v hodnotě 37 mil. Kč, z toho hodnota dlouhodobého hmotného majetku dosahovala výše 31 mil. Kč.

Majetek obce



Obr. 14: Hodnota majetku obce v letech 2010-2014

Zdroj: Monitor, MF ČR 2015, dostupné z <http://monitor.statnipokladna.cz/2014/>

Obec se snaží získávat další finanční zdroje (zejména nenárokové dotace). V posledních pěti letech získala obec přes 2,6 mil. Kč. Obci se podařilo získat následující dotace:

Tab. 8: Nenárokové dotace obce 2010-2015

Rok	Akce	Poskytovatel dotace	Částka
2010	zabezpečení JSDH	JMK	4 510,00 Kč
2011	Výměna oken a vchod. dveří MŠ Zbýšov	PRV, JMK	93 000,00 Kč
2012	Povodně	Fond solidarity EU	72 837,00 Kč
2012	Výstroj a výzbroj JSDH	JMK	56 000,00 Kč
2013	výstroj, výzbroj a oprava vozidla JSDH	JMK	30 000,00 Kč
2014	Zabezpečení akceschopnosti JSDH	JMK	1 200,00 Kč
2014	Zavedení separace BRO	85 % FS, 5 % SFŽP	982 223,08 Kč
2015	dětské hřiště Zbýšov	MMR	400 000,00 Kč
2015	Varovný systém - bezdrátové rozhlas	OPŽP	970 541,00 Kč
Σ			2 610 311,08 Kč

Zdroj: vlastní šetření

Bezpečnost

▪ Míra kriminality

Kriminalita je srovnatelná s okolními obcemi. Obec spadá do obvodního oddělení Policie ČR Slavkov u Brna, kde bylo za období leden-prosinec 2014 evidováno celkem 261 trestných činů, což znamená index kriminality 120,6. Z tohoto počtu bylo 135 objasněno (objasněnost trestných činů je tedy cca 52 %). Pro srovnání, JMK má za stejné období index kriminality 233,2 a počet trestných činů 27 109, objasněných 43 %, ČR 275,3 a počet trestných činů byl 288 660, objasněných 44 %⁷².

▪ Prevence kriminality

Obec upozorňuje občany na možné hrozby v jejich obci. Též má vydánu vyhlášku týkající se zákazu podomního prodeje.

▪ Začlenění do IZS

Obec je začleněna do integrovaného záchranného systému.

⁷² Mapa kriminality, 2015, dostupné z <http://mapakriminality.cz/>

▪ **Živelní ohrožení**

Obec je ohrožena v případě náhlých přívalových dešťů zrychleným odtokem vody spojeným s rozvojem půdní eroze v důsledku dlouhodobého velkoplošného obhospodařování zemědělské půdy. Nejvíce ohrožené svahy se nachází na severu a severovýchodě od zastavěného území. Pro zmírnění problému je v plánu vybudovat protipovodňové a protierozní opatření na těchto svazích.⁷³

▪ **Varování občanů**

Obec získala dotaci na zřízení hlásného a varovného systému přes DSO Ždánický les a Politaví. Obyvatelé jsou před nebezpečím varováni prostřednictvím místního rozhlasu, e-mailem či sms zprávou.

Vnější vztahy a vazby obce

Obec je členem mikroregionu Ždánický les a Politaví, MAS Slavkovské bojiště, z. s. a DSO Litava.

▪ **DSO Ždánický les a Politaví**

Tento mikroregion se nachází v oblasti východního Brněnska, na pomezí tzv. Hanáckého Slovácka a Hané. Vznikl v roce 1996 a sdružuje celkem 27 obcí, které leží v okrese Vyškov a Hodonín. K jeho základním cílům patří především získávání finančních prostředků pro uskutečňování společných projektů, propagace svazku jako celku, vytváření společných strategických dokumentů a studií, opravy historických a církevních staveb, podpora vybudování cyklostezek či snaha o rozvoj folklórních a historických tradic⁷⁴.

▪ **DSO Litava**

Dobrovolný svazek obcí Litava vznikl za účelem přípravy a realizace společného projektu výstavby splaškové kanalizace a ČOV pro obce Hostěrádky-Rešov, Šaratice a Zbýšov⁷⁵. Po splnění svého účelu svazek nezaniká, přechází na něj správa kanalizace.

⁷³ Program obnovy venkova, Obnova vesnice Zbýšov, 2005

⁷⁴ DSO Ždánický les a Politaví, 2015, dostupné z <http://www.politavi.cz/>

⁷⁵ Kanalizace a ČOV <http://www.litava-dso.cz/>

▪ **MAS Slavkovské bojiště**

Místní akční skupina (MAS) Slavkovské bojiště (dříve Za humnama) byla založena v roce 2006 a obec Zbýšov je jejím členem. MAS je založena na principu partnerství a spolupráce veřejného, soukromého a neziskového sektoru na místní úrovni. Místní akční skupiny tvoří zástupci obcí, místních podnikatelů, neziskových organizací a aktivní občané. Z hlediska právního postavení jsou to neziskové organizace, jejichž hlavním cílem je rozvoj a podpora regionu. Území MAS se postupně rozrostlo na území DSO Ždánický les a Politaví, Mikroregionu Roketnice, svazek obcí Mohyla míru a Mikroregion Cézava.

A.2 VÝCHODISKA PRO NÁVRHOVOU ČÁST

1. SWOT analýza

Souhrnný popis hlavních vnitřních a vnějších faktorů, které mají vliv na rozvoj obce. Vnitřními faktory jsou silné stránky, tj. pozitivní (nadprůměrné) skutečnosti a slabé stránky, tj. problémy, negativní skutečnosti, které způsobují obci problémy. Vnější faktory většinou obec nemá možnost svými silami ovlivnit; pojmenovány jsou jako příležitosti a hrozby. Výroky byly seřazeny podle důležitosti při jednávání na pracovní skupině.

Tab. 9: Silné, slabé stránky, příležitosti a hrozby v obci Zbýšov

SILNÉ STRÁNKY (pozitiva, rozvojové faktory)	SLABÉ STRÁNKY (negativa, problémy)
<ul style="list-style-type: none"> • dobrá dopravní dostupnost do krajského města a Slavkova u Brna • nově zbudovaná splašková kanalizace a dostatečná kapacita ostatní technické infrastruktury • zapojení do IDS JMK • dostatečná kapacita MŠ • pozitivní věková struktura a pozitivní index stáří • rychlý nárůst počtu obyvatel vlivem migrace a stěhování • vysoký počet vysokoškolsky vzdělaných obyvatel • aktivní působení spolků a sdružení, jejich vzájemná spolupráce, podpora spolkové činnosti ze strany obce • podpora živnostníků ze strany obce • nízké hodnoty podílu nezaměstnaných osob • MŠ, knihovna v obci a základ. občanská vybavenost • provedené rekonstrukce a opravy v obci • obec vydala vyhlášku týkající se otázky pálení a hluku 	<ul style="list-style-type: none"> • neprovedené KPÚ • zastaralý územní plán • špatná dostupnost vlakové zastávky pro seniory, maminky s kočárky a handicapované • špatný technický stav či úplná absence chodníků a komunikací • nedostatek parkovacích ploch • nebezpečí na silnicích, nedodržování povolené rychlosti • minimum pracovních příležitostí v obci • zanesený tok Mlýnského náhonu • malá retenční kapacita krajiny • malá informovanost obyvatel o spádovém sběrném dvoře • hluková zátěž vyplývající z vlakové a automobilové dopravy • nevyhovující zázemí pro kulturní a sportovní aktivity • bez ploch a pozemků vhodných k podnikání v majetku obce • bez pozemků vhodných pro výstavbu v majetku obce • nízká informovanost o soc. službách a komunit. plánování • nevyhovující stav některých budov a ploch • pálení odpadků a trávy v lok. topeništích, zápach
PŘÍLEŽITOSTI	HROZBY
<ul style="list-style-type: none"> • Neustálý zájem o bydlení v obci → rozvoj obce • Využití finančních prostředků z dotačních titulů jak národních, tak i evropských • Rozvoj obce prostřednictvím MAS a svazků 	<ul style="list-style-type: none"> • Přívalové deště → záplavy a vodní eroze • Zvyšování náročnosti administrativy v souvislosti s řízením chodu a rozvoje obce • Zvyšování náročnosti administrativy v souvislosti se získáváním dotačních prostředků

obcí <ul style="list-style-type: none"> • Potenciál pro turistiku a cykloturistiku • Historicky významná lokalita 	
---	--

Zdroj: vlastní zpracování

2. Vyhodnocení dotazníkového šetření

Na základě SWOT analýzy vyplynuly hlavní aktivity, kterými by se měla obec Zbýšov v budoucích letech zabývat. Obec ve spolupráci s MAS Slavkovské bojiště provedla dotazníkové šetření, jehož cílem bylo získat většinový pohled obyvatel na život v obci.

Dotazníky byly rozneseny do domovních schránek na jaře 2015. K dotazníku se měl možnost vyjádřit každý člen obce od 15 let, nebyl tedy hodnocen za domácnost jako celek, ale jednotlivými členy domácností samostatně.

Z rozdaných 500 dotazníků se jich vrátilo 97, což činí necelých 19,4 % z celkového počtu.

Na dotazník odpovídali zejména respondenti v produktivním věku (31 – 50 let). Většina respondentů se dělí mezi dvě kategorie, a to na občany, kteří se do obce přistěhovali před více než pěti lety (47,4 %) a na „starousedlíky“, tj. 34 % dotazovaných v obci žije od narození. Respondenti uváděli nejčastěji vzdělání jako středoškolské vzdělání zakončené maturitou (36,1 %) a střední odborné (23,7 %) následované vysokoškolským vzděláním (19,6 %).

Odpovědi respondentů jsou zpracovány v analytické části strategického dokumentu a ve SWOT analýze. Celkově se občané stavěli k hodnocení kladně, se zájmem.

3. Shrnutí podkladů pro návrhovou část

Obec Zbýšov patří v rámci území MAS Slavkovské bojiště mezi malé obce. V obci v posledních letech dochází k rapidní nárůstu počtu obyvatel, a to díky migraci. Je zde nejvyšší index stáří z celého území MAS tzn., že dětská složka vysoce převažuje nad složkou seniorů, a též je zde vysoký podíl vysokoškolsky vzdělaných obyvatel.

V obci se nachází mateřská škola, knihovna, pohostinství a obchod s potravinami. Dle dotazníkového šetření by občané v obci ještě uvítali především kvalitněji vybavený obchod s potravinami, pekárnu, nekuřáckou restauraci, poštu či lékaře a lékárenské zařízení. Obec v letošním roce dokončila budování splaškové kanalizace, je elektrifikována a plynofikována a občané jsou, dle dotazníkového šetření, s inženýrskými sítěmi spokojeni.

Problémem obce se jeví nevyhovující stav chodníků a nutnost jejich doplnění v určitých částech obce, špatný stav komunikací a nebezpečí způsobené provozem a nedodržením rychlosti v obci, nedostatek parkovacích míst a též občané uváděli nevyhovující sousedské vztahy.

Obec je členem DSO Ždánický les a Politaví, MAS Slavkovské bojiště a DSO Litava, který byl založen za účelem zbudování a následné správy splaškové kanalizace.

Obec Zbýšov si v roce 2005 nechala zpracovat strategický dokument Program obnovy venkova, obnova vesnice Zbýšov, kde jsou zmapovány aktivity, které chtěla do konce roku 2013 splnit. Z 28 aktivit se podařilo v obci provést 13 a další dvě aktivity uskutečnit částečně. Zbývající možné aktivity budou proto umístěny do aktuálního dokumentu na období 2016-2021. Aktivity znázorňuje tabulka níže.

Tab. 10: Aktivita z dokumentu Program obnovy venkova, obnova vesnice Zbýšov

	Název aktivity	Provedeno/Neprovedeno	Zařazení do PRO 2016-2021
1.	Výstavba kanalizace a společné ČOV	Provedeno	
2.	Vybudování sítě k pozemkům pro novou výstavbu	Provedeno	
3.	Protipovodňová opatření – výstavba suchého poldru	Neprovedeno	Zásobník projektů - Příloha č. 3
4.	Protierozní opatření	Neprovedeno	Zásobník projektů - Příloha č. 3
5.	Údržba a obnova větrolamu	Neprovedeno	Aktivita 3.2.6
6.	Opravy místních komunikací po celé obci	Částečně provedeno	Aktivita 1.2.1
7.	Výstavba garáží Za humny	Provedeno	
8.	Oprava střechy a fasády OÚ a MŠ	Částečně provedeno	Fasáda - aktivita 1.3.1, střecha již opravena
9.	Zastřešení tanečního parketu	Neprovedeno	Aktivita 2.1.3
10.	Oprava pomníku padlým v obou světových válkách	Provedeno	
11.	Oprava fasády zvoničky	Provedeno	
12.	Rekonstrukce chodníků v celé obci	Neprovedeno	Aktivita 1.2.2
13.	Vybudování nového rybníku	Neprovedeno	Zásobník projektů – Příloha č. 3
14.	Dendrologická naučná stezka	Částečně provedeno	Výsadba proběhla, chybí štítky – aktivita 3.1.2
15.	Cyklistická odpočívka nad obcí u vodojemu	Provedeno	
16.	Dobudování zázemí a oprava sportovního areálu	Provedeno	
17.	Údržba mlýnského náhonu	Neprovedeno	Aktivita 3.2.3
18.	Bezbariérový přístup na vlakovou zastávku	Neprovedeno	Aktivita 1.2.5
19.	Bezbariérový přístup do všech obecních budov	Provedeno	
20.	Údržba a rekonstrukce zeleně při vjezdu do obce	Provedeno	
21.	Úprava okolí pomníku 3 císařů	Provedeno	
22.	Oprava všech drobných sakrálních staveb na katastru Zbýšova	Provedeno	
23.	Vybudování dešťové kanalizace v ulici u hřiště	Provedeno	
24.	Oprava autobusové zastávky	Provedeno	
25.	Vybudování parkovacích stání před OÚ	Neprovedeno	Aktivita 1.2.8, 1.2.3
26.	Rekonstrukce mostku u hřiště	Neprovedeno	Aktivita 1.2.7
27.	Rekonstrukce parkové plochy u hřiště	Provedeno	
28.	Zatrubnění potoka	Neprovedeno	Aktivita 3.2.4

Zdroj: Program obnovy venkova, Obnova vesnice Zbýšov, vlastní zpracování

B. NÁVRHOVÁ ČÁST

B.1 STRATEGICKÁ VIZE

Dlouhodobá vize zachycuje představu o budoucnosti obce, jak se bude obec měnit a rozvíjet. Strategická vize obce je definována zejména na základě výsledků a závěrů předchozích bodů analytické části a také na základě jednání pracovní skupiny. Naplnění vize bude dosaženo realizací tohoto Programu rozvoje obce a následně na něj navazujících dokumentů stejného charakteru.

Vize obce Zbýšov

Zbýšov je mladou a dynamickou obcí, která si však zachovává typický venkovský ráz obce i okolní krajiny. Udržuje si své kouzlo zachováním tradičních kulturních hodnot a pospolitosti místních obyvatel a poskytuje svým občanům veškeré kvalitní technické zázemí i zajištění ochrany bezpečí osob i jejich majetku.

B.2 PROGRAMOVÉ CÍLE

Programové cíle stanovují, čeho chce obec Zbýšov dosáhnout realizací svého programu rozvoje. Časově se váží k platnosti dokumentu, tj. pro obec Zbýšov jsou formulovány na období 5 let (2016–2021). Programové cíle jsou stanoveny na základě definovaných problémů i potřeb občanů obce a mají vyjadřovat žádoucí stav obce, kterého by mělo být dosaženo do konce platnosti tohoto dokumentu. Některé aktivity jsou s ohledem na jejich důležitost zařazeny v tomto PRO, avšak pro nedostatek finančních prostředků na jejich realizaci zůstávají v tzv. Zásobníku projektů, viz Příloha č. 3.

Tab. 11: Programové cíle, opatření aktivity

CÍL	OPATŘENÍ	AKTIVITA
1. Zlepšit zázemí a vzhled obce prostřednictvím zkvalitnění technické a dopravní infrastruktury	1.1 Zlepšení technické infrastruktury	1.1.1 Umístění elektrického vedení do země
		1.1.2 Rozšíření a modernizace veřejného osvětlení
	1.2 Zlepšení dopravní infrastruktury a bezpečnosti obce	1.2.1 Opravy místních komunikací
		1.2.2 Opravy chodníků
		1.2.3 Výstavba parkovacích ploch
		1.2.4 Doplnění dopravně-bezpečnostních prvků
		1.2.5 Bezbariérový přístup k železniční zastávce
		1.2.6 Rozšíření autobusové zastávky a její zastřešení

		1.2.7 Rekonstrukce mostku u hřiště
		1.2.8 Zatrubnění otevřené vodoteče před MŠ a OÚ
	1.3 Rekonstrukce, opravy a rozšíření budov v obci	1.3.1 Oprava fasády MŠ
		1.3.2 Snížení podhledů v MŠ
	1.4 Zlepšení rozvojových možností obce	1.4.1 Územní plán obce
		1.4.2 Komplexní pozemkové úpravy
2. Zkvalitnit život obyvatel Zbýšova podporou kulturně-sportovního vyžití a dostupností informací	2.1 Podpora kultury a společenského života obyvatel	2.1.1 Podpora místní spolkové činnosti zaměřené na udržování a zachování tradic
		2.1.2 Zachování stávajících kulturních aktivit a rozšíření o nové
		2.1.3 Zastřešení tanečního parketu na obecním dvoře
	2.2 Podpora sportu	2.2.1 Podpora sportovní činnosti spolků
		2.2.2 Přeměna škvárového hřiště na víceúčelové hřiště s umělým povrchem
		2.2.3 Umístění venkovních posilovacích strojů a vybudování hřiště pro starší děti
		2.2.4 Vybudování cyklotrialové tratě
	2.3 Zlepšení informovanosti občanů	2.3.1 Aktualizace seznamu podnikatelských subjektů a služeb na stránkách obce
		2.3.2 Zlepšení vzhledu a správy stránek obce
		2.3.3 Umístění informací o třídění odpadů a spádovém sběrném dvoře na stránky obce
		2.3.4 Zlepšení informovanosti občanů o sociálních službách a komunitním plánování a umístění informací na stránky obce
	3. Zlepšit vzhled, čistotu a bezpečnost obce Zbýšov	3.1 Revitalizace zeleně a prostranství a čistota obce
3.1.2 Označení stromů štítky na naučné stezce		
3.1.3 Údržba odpočívák a doplnění mobiliáře		
3.1.4 Doplnění kontejnerů na tříděný odpad a odpadkových košů		
3.2 Protipovodňová a protierozní opatření		3.2.1 Úprava odtokových poměrů z lokality Vinohrady
		3.2.2 Úprava kanalizačních vpustí v krajské komunikaci za železničním mostem
		3.2.3 Vyčištění mlýnského náhonu
		3.2.4 Zatrubnění svodnice odvádějící vodu z lokality Ve vinohradech v obci
		3.2.5 Výsadba stromových pásů
		3.2.6 Údržba a obnova větrolamu

Zdroj: vlastní zpracování

B.3 OPATŘENÍ A AKTIVITY

Opatření obce jsou definována jako zásadní úkoly k naplnění stanovených programových cílů a formulují přístup k řešení jednotlivých témat. Odvíjí se od programových cílů a mají střednědobý charakter, předpoklad jejich realizace je v celém návrhovém období tohoto dokumentu nebo ve stanoveném kratším časovém úseku. Jednotlivá opatření jsou pak naplňována prostřednictvím realizace konkrétních rozvojových aktivit.

Důležitost neboli prioritizace je stanovena na základě porovnání významové důležitosti. Je třeba si uvědomit, co se musí udělat určitě v nejbližší době a s čím je možno počkat a na základě toho určit pořadí u jednotlivých aktivit ve formě důležitá (1), střední (2), nízká (3).

Opatření 1.1 Zlepšení technické infrastruktury

<i>Název aktivity</i>	<i>Důležitost</i>	<i>Termíny</i>	<i>Odpovědnost</i>	<i>Náklady</i>	<i>Zdroje financování</i>
Umístění elektrického vedení do země	1	2016	E.ON		
Komentář:					
Rozšíření a modernizace veřejného osvětlení	1	2016	Obec		vlastní
Komentář:					

Opatření 1.2 Zlepšení dopravní infrastruktury a bezpečnosti obce

<i>Název aktivity</i>	<i>Důležitost</i>	<i>Termíny</i>	<i>Odpovědnost</i>	<i>Náklady</i>	<i>Zdroje financování</i>
Opravy místních komunikací	2	Průběžně	Obec		Vlastní + dotace
Komentář:					
Opravy chodníků	1	Průběžně	Obec		Vlastní
Komentář:					
Výstavba parkovacích ploch	3	2017	Obec		Vlastní + dotace
Komentář: v návaznosti na provedení aktivity Zatrubnění otevřené vodoteče před MŠ a OÚ budou zbudována parkovací stání před OÚ a MŠ Obec nemá zpracován projekt, tudíž nelze stanovit náklady.					
Doplnění dopravně-bezpečnostních prvků	1	2016	Obec, SÚS		Vlastní + dotace (IROP, MMR)
Komentář: Obec nemá zpracován projekt, tudíž nelze stanovit náklady.					
Bezbariérový přístup k železniční zastávce	2	2017	SŽDC, obec		Vlastní + dotace (IROP, MMR)
Komentář: Obec nemá zpracován projekt, tudíž nelze stanovit náklady.					
Vazba na aktivitu <i>Strategie rozvoje mikroregionu Ždánický les a Polítaví 2014-2020</i> – aktivita A.3.3					

Vyjednání zkvalitnění vybavenosti zázemí železniční dopravy					
Rozšíření autobusové zastávky a její zastřešení	2	2016	Obec, IDOS, KORDIS		Vlastní + dotace (IROP, MMR)
Komentář: Obec nemá zpracován projekt, tudíž nelze stanovit náklady					
Rekonstrukce mostku u hřiště	3	2020	Obec		Vlastní
Komentář: Obec nemá zpracován projekt, tudíž nelze stanovit náklady.					
Zatrubnění otevřené vodoteče před MŠ a OÚ	2	2017	Obec		Vlastní
Komentář: vznikne cca 6 míst pro parkování Obec nemá zpracován projekt, tudíž nelze stanovit náklady.					

Opatření 1.3 Rekonstrukce, opravy a rozšíření budov v obci

Název aktivity	Důležitost	Termíny	Odpovědnost	Náklady	Zdroje financování
Oprava fasády MŠ	2	2017	Obec		Vlastní + dotace
Komentář: Obec nemá zpracován projekt, tudíž nelze stanovit náklady.					
Snížení podhledů v MŠ	1	2016	Obec		Vlastní + dotace
Komentář: Obec nemá zpracován projekt, tudíž nelze stanovit náklady.					

Opatření 1.4 Zlepšení rozvojových možností obce

Název aktivity	Důležitost	Termíny	Odpovědnost	Náklady	Zdroje financování
Územní plán obce	1	2016	Obec		Vlastní
Komentář:					
Komplexní pozemkové úpravy	2	2021	Obec		Vlastní
Komentář: Nelze zatím určit celkové náklady.					

Opatření 2.1 Podpora kultury a společenského života obyvatel

Název aktivity	Důležitost	Termíny	Odpovědnost	Náklady	Zdroje financování
Podpora místní spolkové činnosti zaměřené na udržování a zachování tradic	2	průběžně	Obec, spolky		Vlastní
Komentář:					
Zachování stávajících kulturních aktivit a rozšíření o nové	2	průběžně	Spolky, obec		Vlastní
Komentář:					
Zastřešení tanečního parketu na obecním dvoře	3	2021	Obec, spolky		Vlastní

Komentář: Obec nemá zpracován projekt, tudíž nelze stanovit náklady.

Opatření 2.2 Podpora sportu

Název aktivity	Důležitost	Termíny	Odpovědnost	Náklady	Zdroje financování
Podpora sportovní činnosti spolků	2	průběžně	Obec, spolky		Vlastní
Komentář:					
Přeměna škvárového hřiště na víceúčelové hřiště s umělým povrchem	3	2020	Obec, spolky		Vlastní + dotace
Komentář: Obec nemá zpracován projekt, tudíž nelze stanovit náklady.					
Umístění venkovních posilovacích strojů a vybudování hřiště pro starší děti	2	2016	Obec		Vlastní + dotace
Komentář: Obec nemá zpracován projekt, tudíž nelze stanovit náklady.					
Vybudování cyklotrialové tratě	3	2017	Obec		Vlastní + dotace
Komentář: Obec nemá zpracován projekt, tudíž nelze stanovit náklady.					

Opatření 2.3 Zlepšení informovanosti občanů

Název aktivity	Důležitost	Termíny	Odpovědnost	Náklady	Zdroje financování
Aktualizace seznamu podnikatelských subjektů a služeb na stránkách obce	1	2016	Obec	0	Vlastní
Komentář:					
Zlepšení vzhledu a správy stránek obce	1	2016	Obec	0	Vlastní
Komentář:					
Umístění informací o třídění odpadů a spádovém sběrném dvoře na stránky obce	1	2016	Obec	0	Vlastní
Komentář:					
Zlepšení informovanosti občanů o sociálních službách a komunitním plánování a umístění informací na stránky obce	1	2016	Obec	0	Vlastní
Komentář:					

Opatření 3.1 Revitalizace zeleně a prostranství a čistota obce

Název aktivity	Důležitost	Termíny	Odpovědnost	Náklady	Zdroje financování
Údržba a výsadba zeleně	2	průběžně	Obec		Vlastní + dotace
Komentář:					
Označení stromů štítky na naučné stezce	3	2017	Obec		Vlastní
Komentář:					
Údržba odpočívák a doplnění mobiliáře	3	průběžně	Obec		Vlastní + dotace
Komentář: Obec nemá zpracován projekt, tudíž nelze stanovit náklady. Vazba na aktivity Strategie území správního obvodu ORP Slavkov u Brna – Volitelné téma (cestovní ruch) – Problémová oblast 1 – cíl 1.1 Rozšířit počet odpočívák, u stávajících doplnit/zrekonstruovat jejich mobiliáře a obnovit krajinné prvky na turistických trasách za účelem zvýšení jejich atraktivity Strategie rozvoje mikroregionu Ždánický les a Poltáví 2014-2020 – aktivita C.3.3 Vybavení odpočinkových míst u vybudovaných cyklostezek					
Doplnění kontejnerů na tříděný odpad a odpadkových košů	3	průběžně	Obec		Vlastní
Komentář:					

Opatření 3.2 Protipovodňové a protierozní opatření

Název aktivity	Důležitost	Termíny	Odpovědnost	Náklady	Zdroje financování
Úprava odtokových poměrů z lokality Vinohrady	1	2020	Obec		Vlastní + dotace
Komentář: Obec nemá zpracován projekt, tudíž nelze stanovit náklady.					
Úprava kanalizačních vpustí v krajské komunikaci za železničním mostem	1	2017	Obec, SÚS		Vlastní
Komentář: v případě většího deště dochází k zaplavování komunikace Obec nemá zpracován projekt, tudíž nelze stanovit náklady.					
Vyčištění mlýnského náhonu	1	2016	Povodí Moravy		Vlastní
Komentář: obec neovlivní, správcem je Povodí Moravy					
Zatrubnění svodnice odvádějící vodu z lokality Ve vinohradech v obci	3	2021	Obec		Vlastní
Komentář: Obec nemá zpracován projekt, tudíž nelze stanovit náklady.					
Výsadba stromových pásů	3	průběžně	Obec		Vlastní + dotace
Komentář: Obec nemá zpracován projekt, tudíž nelze stanovit náklady.					
Údržba a obnova větrolamu	3	2021	Obec, vlastníci		Vlastní + dotace



evropský
sociální
fond v ČR



EVROPSKÁ UNIE



OPERAČNÍ PROGRAM
LIDSKÉ ZDROJE
A ZAMĚSTNANOST



MINISTERSTVO
PRO MÍSTNÍ
ROZVOJ ČR

PODPORUJEME
VAŠI BUDOUCNOST
www.esfcr.cz

Komentář: obec se může starat o obecní větrolam, další větrolam nad obcí je v majetku soukromých vlastníků, obec nemůže zasahovat, je třeba navázat jednání o jeho obnově



evropský
sociální
fond v ČR



EVROPSKÁ UNIE



OPERAČNÍ PROGRAM
LIDSKÉ ZDROJE
A ZAMĚSTNANOST



MINISTERSTVO
PRO MÍSTNÍ
ROZVOJ ČR

PODPORUJEME
VAŠI BUDOUCNOST
www.esfcr.cz

B.4 PODPORA REALIZACE PROGRAMU

Pro úspěšnou realizaci PRO Zbýšov je důležité se do budoucna zaměřit především na efektivní spolupráci jednotlivých aktérů, a to konkrétně obce, spolků, občanů i subjektů vně obce. Na základě tohoto programu bude obec postupně realizovat všechny prakticky a finančně realizovatelné záměry, a to se zohledněním určených priorit k jednotlivým záměrům.

Před realizací budou jednotlivé projekty konkretizovány, ať už z hlediska projekčního, vyžaduje-li to daný záměr, tak z hlediska finančního a časového.

Zajištění řízení a naplňování Programu rozvoje obce Zbýšov

Zajišťování naplňování programu bude mít na starosti zastupitelstvo obce v čele se starostou. Zastupitelstvo obce koordinuje všechny činnosti spojené s administrativní podstatou činností spojenou s naplňováním a aktualizací programu. Zodpovídá za dodržení harmonogramu vyhodnocování a monitoring. Zodpovídá za zpřístupnění dokumentů a vypořádání připomínek a podnětů, které se v průběhu platnosti programu vyskytnou. Zodpovídá za přípravu aktualizací, souhrnů, zpráv a dalších podkladů v návaznosti na využití programu. Podílí se na zajištění dodržování harmonogramu a přípravě podkladů pro vyhodnocování. Zajišťuje sběr podkladů pro monitoring programu.

Zpřístupnění dokumentu

Dokument bude zveřejněn na internetových stránkách obce a zároveň bude k nahlédnutí, případně i k zapůjčení v listinné podobě na obecním úřadě.

Monitoring a hodnocení plnění programu

Plnění strategie bude kontrolováno průběžně, bude vyhodnoceno, do jaké míry byly naplánované záměry skutečně realizovány či z jakých důvodů případně realizovány být nemohly. Současně budou případně přehodnoceny jednotlivé záměry z hlediska možnosti a potřeby jejich realizace a bude také zkontrolováno nastavení priorit záměrů.

Přehodnocení mohou předcházet doplňující dotazníková šetření, které zaktualizují názor veřejnosti na jednotlivé aspekty života v obci a vyhodnotí dosavadní plnění strategie a budou sloužit jako zpětná vazba pro vyhodnocení, zda se řešené aspekty života v obci zlepšily či nikoli.

SEZNAM TABULEK

Tab. 1: Vývoj pohybu obyvatelstva a jeho počet v letech 2003-2014.....	7
Tab. 2: Věkové poměry v obci v roce 2014.....	8
Tab. 3: Obyvatelstvo ve věku 15 a více dle nejvyššího ukončeného vzdělání dle SLDB 20119	
Tab. 4: Hospodářská činnost za rok 2014.....	13
Tab. 5: Nabídka služeb v obci Zbýšov v roce 2015.....	14
Tab. 6: Míra nezaměstnanosti v obci v letech 2007-2014.....	18
Tab. 7: Druhy pozemků	33
Tab. 8: Nenárokové dotace obce 2010-2015.....	39
Tab. 9: Silné, slabé stránky, příležitosti a hrozby v obci Zbýšov	42
Tab. 10: Aktivity z dokumentu Program obnovy venkova, obnova vesnice Zbýšov.....	45
Tab. 11: Programové cíle, opatření aktivity.....	46

SEZNAM OBRÁZKŮ

Obr. 1: Umístění obce na mapě.....	5
Obr. 2: Vývoj počtu obyvatelstva v letech 1991-2014	7
Obr. 3: Vývoj přirozeného, migračního a celkového přírůstku v letech 2003-2014.....	8
Obr. 4: Obyvatelstvo podle věkových kategorií v letech 2006-2014.....	9
Obr. 5: Rozdělení podniků dle počtu zaměstnanců.....	13
Obr. 6: Chybějící komerční služby v obci Zbýšov	14
Obr. 7: Intenzita silničního provozu v obci Zbýšov	22
Obr. 8 : Bytová výstavba v obci Zbýšov v období 1998-2014.....	26
Obr. 9: Výdaje na vzdělávání.....	28
Obr. 10: Geologicky významná lokalita Skalka	36
Obr. 11: Saldo příjmů a výdajů obce v letech 2010-2014.....	37
Obr. 12: Příjmy obce v letech 2010-2014.....	37
Obr. 13: Výdaje obce v letech 2010-2014.....	38
Obr. 14: Hodnota majetku obce v letech 2010-2014.....	38

SEZNAM PŘÍLOH

Příloha č. 1	55
Příloha č. 2.....	56
Příloha č. 3.....	57
Příloha č. 4.....	57

C. PŘÍLOHY

PŘÍLOHA Č. 1

Rozdělení obcí území MAS Slavkovské bojiště podle velikosti:

	Velikostní kategorie
Malé obce	do 799
Středně velké obce	800-1499
Velké obce	1500 a více

Obce MAS Slavkovské bojiště

Obec	Počet obyvatel k 31. 12. 2014	Index stáří	Obec	Počet obyvatel k 31. 12. 2014	Index stáří
Blažovice	1186	87,4	Nížkovice	696	121,4
Bošovice	1201	90,2	Otmarov	301	56,9
Bučovice	6482	117,3	Otnice	1515	91,8
Heršpice	783	70,3	Podolí	1392	89,4
Hodějice	934	131,6	Ponětovice	413	87,7
Holubice	1058	77,7	Pozořice	2251	93,3
Hostěrádky- Rešov	846	123,2	Prácheň	942	100,6
Hrušky	768	103,1	Rašovice	664	90,4
Jířkovice	876	97,9	Sívce	1051	98,8
Kobeřice u Brna	698	83	Slavkov u Brna	6456	104,1
Kobylnice	1057	93,2	Sokolnice	2336	87,5
Kojátky	307	142,9	Šaratice	1015	100,6
Kovalovice	631	124	Telnice	1542	89,9
Křenovice	1912	95,8	Těšany	1216	93,6
Křižanovice	769	109,1	Tvarožná	1290	107,0
Lovčičky	648	96,5	Újezd u Brna	3238	120,3
Měnin	1856	73,4	Vážany nad Litavou	712	100,9
Milešovice	684	100,9	Velatice	683	83,2
Mokrá-Horákov	2745	111,2	Velešovice	1254	78,9
Mouřínov	471	105,4	Viničné Šumice	1283	73,9
Moutnice	1179	105,5	Zbýšov	617	48,1
Němčany	782	103,0	Žatčany	800	98,5
Nesvačilka	322	125			

Zdroj: Veřejná databáze, ČSÚ, 2015, dostupné z www.czso.cz; vlastní výpočty

PŘÍLOHA Č. 2

Míra nezaměstnanosti						
Obec	2007	2008	2009	2010	2011	2014
Bošovice	5,20%	3,10%	6,00%	6,20%	6,60%	4,50%
Bučovice	5,40%	6,50%	12,20%	9,70%	10,70%	7,50%
Dambořice	7,70%	6,80%	14,30%	13,00%	9,30%	7,00%
Heršpice	4,40%	4,40%	12,70%	11,10%	7,30%	5,00%
Hodějvice	3,50%	4,00%	7,70%	7,20%	7,20%	4,10%
Holubice	4,10%	3,30%	9,30%	8,00%	6,70%	4,50%
Hostěrádky-Rešov	2,70%	3,60%	9,30%	10,40%	7,40%	4,60%
Hrušky	2,70%	3,70%	12,30%	9,60%	6,40%	4,10%
Kobeřice u Brna	5,10%	5,50%	12,70%	13,60%	13,60%	7,10%
Kojátky	5,80%	11,00%	15,60%	12,30%	9,10%	8,20%
Křenovice	3,40%	4,10%	9,10%	9,30%	9,00%	5,30%
Křižanovice	4,20%	4,00%	11,10%	9,80%	9,50%	5,50%
Letonice	5,10%	4,20%	9,10%	9,80%	10,10%	5,80%
Lovčičky	2,80%	2,80%	11,30%	9,70%	8,90%	6,20%
Milešovice	4,90%	5,60%	8,20%	13,10%	12,10%	5,30%
Mouřínov	8,60%	11,40%	17,10%	15,70%	15,70%	10,70%
Němčany	5,50%	3,60%	7,70%	7,40%	8,50%	5,70%
Nížkovice	4,00%	5,50%	13,20%	12,90%	10,40%	8,20%
Otnice	3,60%	2,10%	6,20%	8,20%	7,00%	4,40%
Rašovice	6,60%	9,40%	12,00%	11,10%	12,00%	7,10%
Slavkov u Brna	3,80%	3,90%	7,50%	7,70%	7,30%	5,00%
Šaratice	5,50%	5,70%	10,40%	11,20%	11,20%	7,00%
Uhřice	7,70%	10,30%	14,50%	15,40%	13,70%	10,90%
Vážany nad Litavou	7,10%	9,10%	10,70%	11,00%	8,80%	6,50%
Velešovice	4,00%	5,90%	12,40%	10,90%	11,30%	4,30%
Zbýšov	5,40%	2,50%	6,40%	6,90%	5,90%	5,10%
Ždánice	9,80%	7,70%	14,20%	14,40%	11,60%	7,90%
průměr	5,13%	5,54%	10,86%	10,58%	9,53%	6,20%

celkový průměr 2007-2011 za území	8,33%
celkový průměr 2007-11, 2014 za území	7,97%

Zdroj: Portál zaměstnanosti MPSV, dostupné z <http://portal.mpsv.cz/sz>, data k 31. 12. daného roku, vlastní výpočty

PŘÍLOHA Č. 3

Zásobník projektů

<i>Název aktivity</i>	<i>Důležitost</i>	<i>Termíny</i>	<i>Odpovědnost</i>	<i>Náklady</i>	<i>Zdroje financování</i>
Víceúčelová hala	2		Obec		Vlastní + dotace
Komentář:					
Vybudování vodní nádrže	3		Obec		Vlastní + dotace
Komentář:					
Vybudování suchého poldru	1		Obec		Vlastní + dotace
Komentář:					
Protierozní opatření	1		Obec		Vlastní + dotace
Komentář: výsadba					
Rekonstrukce rozvodů NN	3		Obec		Vlastní + dotace
Komentář: aktivita v návaznosti na budoucí výstavbu v obci					
Výstavba nové hasičské zbrojnice	2		Obec, SDH Zbýšov		Vlastní + dotace
Komentář:					

PŘÍLOHA Č. 4

Dotazníkové šetření