



Program rozvoje obce

Letonice

na období 2017-2022



prosinec 2016

OBSAH

ÚVOD	4
A. ANALYTICKÁ ČÁST	5
A.1 Charakteristika obce.....	5
1. Území	5
Poloha obce.....	5
Historické souvislosti	6
2. Obyvatelstvo	7
Demografická situace	7
Věkové složení obyvatelstva	9
Vzdělanostní struktura	10
Sociální situace v obci	11
Spolková, osvětová a informační činnost	12
3. Hospodářství	16
Ekonomická situace.....	16
Trh práce	23
4. Infrastruktura	24
Technická infrastruktura	24
Dopravní infrastruktura	26
Dopravní obslužnost.....	29
5. Vybavenost.....	30
Bydlení	30
Školství a vzdělávání	31
Zdravotnictví	34
Sociální péče	35
Kultura	38
Sport a volnočasové aktivity	39
6. Životní prostředí.....	39
Stav životního prostředí	39
Ochrana životního prostředí	42
7. Správa obce	43
Obecní úřad a kompetence obce	43
Hospodaření a majetek obce.....	44
Bezpečnost	47
Vnější vztahy a vazby obce	48
A.2 Východiska pro návrhovou část	49
1. SWOT analýza	49
2. Vyhodnocení dotazníkového šetření	50

3. Shrnutí podkladů pro návrhovou část.....	50
B. NÁVRHOVÁ ČÁST	52
B.1 Strategická vize	52
B.2 Programové cíle	52
B.3 Opatření a aktivity	54
B.4 Podpora realizace programu	60
C. PŘÍLOHY	62

ÚVOD

Základním plánovacím dokumentem obce, zakotveným v zákoně č. 128/2000 Sb., o obcích, je program rozvoje obce. Jde o hlavní nástroj řízení rozvoje obce. Smyslem tvorby bylo na základě popsání situace v obci, názoru občanů a diskuse pracovní skupiny formulovat představy o budoucnosti obce včetně navržení aktivit, které pomůžou tyto představy dosáhnout. Tento dokument byl vytvářen v druhé polovině roku 2016 na období let 2017–2022. Hlavním řešitelem za obec byl starosta Ing. Jiří Skokan, další členové realizačního týmu byli místostarosta Jaroslav Bartoník a členové zastupitelstva Bc. Michal Hrubý, Libor Chalupa, Tamara Kuchtová, Ing. Petr Lokaj, Michal Mihalík, Věra Moudrá, Bc. Pavel Novák, Miloslav Zachoval, Ing. Jiří Pospíšil, Jaroslav Zobal, Václav Zourek, Renáta Zourková, Ing. Jiří Pospíšil.

Do procesu tvorby PRO byla také zapojena veřejnost, která se formou dotazníkového šetření podílela na formování výsledné podoby tohoto dokumentu. Dále měli občané Letonic příležitost dokument připomínkovat v průběhu tvorby, pracovní verze byla zveřejněna k připomínkování na úřední desce, na stránkách obce a bylo uskutečněno veřejné projednání strategie na zasedání zastupitelstva.

Na analyticko-metodickém vedení se podíleli pracovníci MAS Slavkovské bojiště, z.s.:

Dana Adamcová

Eva Kreizlová

Hana Tomanová

Dokument Program rozvoje obce Letonice na období let 2017–2022 byl zpracován díky projektu „**Elektronická metodická podpora tvorby rozvojových dokumentů obcí**“ (CZ.1.04/4.1.00/62.00008), jehož nositelem bylo Ministerstvo pro místní rozvoj ČR.

Program rozvoje obce byl schválen zastupitelstvem obce dne 23. února 2017, usnesením č. 1/2017 bod č. 6.

A. ANALYTICKÁ ČÁST

A.1 CHARAKTERISTIKA OBCE

1. Území

Poloha obce

Obec Letonice se nachází v jihozápadní části okresu Vyškov v Jihomoravském kraji a spadá pod obec s rozšířenou působností Bučovice. Leží na spojnici dvou významných dopravních tahů. Severním směrem jde o dálnici D1 (Brno - Vyškov). Jižně asi 3 km od Letonic se lze napojit na mezinárodní silnici I/50 (Holubice - Uherské Hradiště). Nejbližší železniční stanice je v obci Marefy, která je od obce Letonice vzdálena asi 3 km (trať Brno - Veselí nad Moravou). Obec sousedí s katastry obcí Němčany (V), Dražovice (S), Bohaté Málkovice a Kojátky (Z), Bučovice a Křižanovice (J).

Katastrální území o výměře 1100 ha spadá do Litenčické pahorkatiny a je nejzápadnějším výběžkem karpatského oblouku. Obec se nachází v povodí říčky Litavy a je odvodňována Letonickým potokem. V jeho nivě leží nejnižší bod území (225 m n. m.). Větrník je název nejvyššího bodu území (394,2 m n. m.) a leží ve stejnojmenné chráněné přírodní rezervaci. Název Letonice pochází pravděpodobně od osobního jména Letoň - odvozeného od podstatného jména "léto", což pak znamená "dítě narozené v létě". Dochovaná zmínka o založení Letonic pochází z roku 1235¹.



Obr. 1: Umístění obce na mapě

Zdroj: maps.google.cz

¹ Obec Letonice, dostupné na <http://www.letonice.cz/>

Historické souvislosti

Území, kde se Letonice nacházejí, bylo osídleno již v dávné minulosti, o čemž svědčí nálezy ze starší doby kamenné - stanice s gravertienskými hroty (v Hájku), dále jednotlivé kamenné nástroje z mladší doby kamenné. Eneolit je zastoupen keramikou šňůrovou, čtyřmi mohylami (také v Hájku) a vyskytuje se tu i kultura zvoncovitých pohárů, sídliště a pohřebiště. Doba bronzová zde zanechala dvě mohyly s kamenným obkladem (Šachany) a pozdější období zase žárové mohyly. Na katastru obce bylo nalezeno také sídliště doby železné. Zdejším krajem prošla tedy kultura únětická, slezská a posléze i halštatská. První historická zmínka o Letonicích je z doby vlády Václava I.


V průběhu historie vystřídala obec své majitelé velmi často. Obec nikdy nevlastnila obecní znak a prapor. V 18. a 19. století používala pouze svou obecní pečeť, která je dnes uložena v Moravském zemském archivu v Brně ve sbírce odlitků, pečetí a typářů moravských obcí pod číslem 1031. Odlitek pečetí byl zhotoven podle Rektifikačních akt č. 74 z roku 1749. Další pečeť se nachází v Josefinském katastru pod č. 845. V návaznosti s rozmachem identity obcí schválilo po připomínkovém řízení obecní zastupitelstvo 25. 3. 1999 návrh obecního znaku a praporu. Návrh heraldika pana Pavla Vrby byl postoupen parlamentnímu podvýboru pro heraldiku. Dne 12. 7. 1999 obdrželi zástupci obce Letonice z rukou tehdejšího předsedy poslanecké sněmovny Václava Klause dekret o udělení znaku a praporu².

Znak obce a prapor

Znak obce: Hlavní motiv znaku vychází ze zemědělského charakteru obce. Vinohradnický nůž (kosíř) pochází z historické pečetě, obilní klasy jsou symbolem zemědělství. Barvy znaku - červená a stříbrná - jsou barvy historických majitelů obce.

Prapor: Obecní prapor vychází z obecního znaku a jeho barevného provedení. Je kombinací pruhů a symbolů. Dva svislé bílé pruhy na praporu souvisejí se dvěma obilními klasy ve znaku, vinohradnický nůž je nahrazen zjednodušeným obilním klasem ve středovém červeném poli.

² Obec Letonice, dostupné na <http://www.jizni-morava.cz/obec/296-letonice>



Obr. 2: Znak a prapor obce Letonice

Zdroj: Znak a prapor obce, dostupné na <http://www.letonice.cz/>

2. Obyvatelstvo

Demografická situace

V obci žilo k 31. 12. 2015 celkem 1 383 obyvatel, z toho 695 mužů a 688 žen, průměrný věk obyvatel obce byl 42,2 let³. Za posledních patnáct let dochází v obci k pozvolnému úbytku obyvatelstva, oproti roku 2000 došlo k poklesu o necelé 4 %.

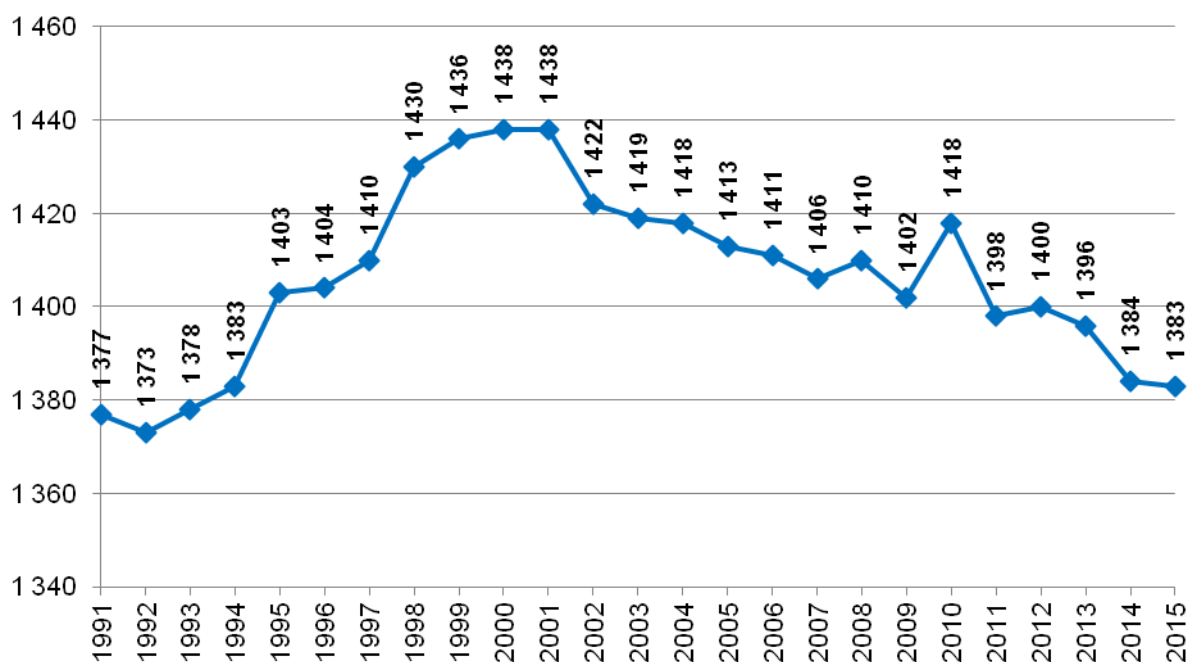
Rozvoj obce je spjat s migrací obyvatelstva. Obec vykazuje spíše záporné migrační přírůstky, občané se stěhují za prací do lukrativnějších míst, blíže ke krajskému městu. Stejně tak je to s přirozeným přírůstkem, tento je slabě záporný, počty narozených jsou nižší než počty zemřelých.

Tab. 1: Vývoj pohybu obyvatelstva a jeho počet v letech 2000-2015

	Narození	Zemřelí	Přistěhovalí	Vystěhovalí	Přírůstek přirozený	Přírůstek migrační	Přírůstek celkový	Počet obyvatel k 31. 12.
2000	7	15	23	13	-8	10	2	1 438
2001	16	12	22	26	4	-4	-	1 438
2002	9	16	20	29	-7	-9	-16	1 422
2003	14	17	18	18	-3	-	-3	1 419
2004	11	5	27	34	6	-7	-1	1 418
2005	13	15	30	33	-2	-3	-5	1 413
2006	10	11	37	38	-1	-1	-2	1 411
2007	11	12	27	31	-1	-4	-5	1 406
2008	18	12	26	28	6	-2	4	1 410
2009	7	15	32	32	-8	-	-8	1 402
2010	16	15	27	12	1	15	16	1 418
2011	13	17	35	42	-4	-7	-11	1 398
2012	12	12	31	29	-	2	2	1 400
2013	14	13	32	37	1	-5	-4	1 396
2014	12	7	21	38	5	-17	-12	1 384
2015	10	11	35	35	-1	-	-1	1 383

Zdroj: Veřejná databáze, ČSÚ 2016, dostupné na www.czso.cz

³ Veřejná databáze, ČSÚ 2015, dostupné na www.czso.cz

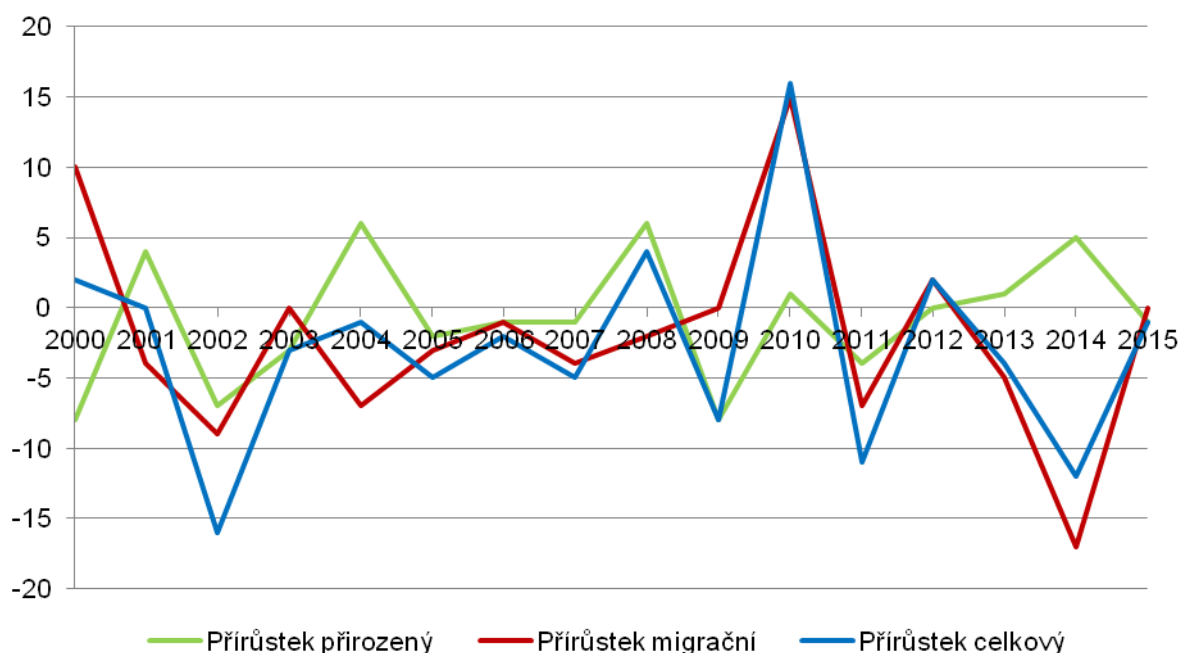


Obr. 3: Vývoj počtu obyvatelstva v letech 1991-2015

Zdroj: Veřejná databáze, ČSÚ 2016, dostupné na www.czso.cz

Vztah jednotlivých druhů přírůstku

Závislost celkového přírůstku na migračním přírůstku je významným ukazatelem při analýze budoucího vývoje celkového přírůstku v obci. Migrační přírůstek se na rozdíl od přirozeného přírůstku dá kvalifikovaně odhadnout v závislosti na rozvojových plánech obce. Přirozený přírůstek pak doplňuje celkový obrázek o situaci v obci. Vztah mezi těmito ukazateli od roku 2000 je pro větší názornost ještě převedena do grafu. Z něj je patrné, že v průběhu sledovaného období dochází k neustálému úbytku obyvatel v obci, ukazatele přirozeného a migračního přírůstku vykazují minimální či záporné hodnoty.



Obr. 4: Vývoj přirozeného, migračního a celkového přírůstku v letech 2000-2015

Zdroj: Veřejná databáze, ČSÚ 2016, dostupné na www.czso.cz

Věkové složení obyvatelstva

Věkové poměry v území vyjadřuje index stáří, tedy poměr mezi počtem obyvatel ve věku 65 a více let na počet osob ve věku 0–14 let, který vypovídá o tom, zdali na daném území dochází ke stárnutí obyvatelstva. Na konci roku 2015 byl index stáří obyvatelstva 134,8, tedy osoby ve věku 65 a více let převažují o 34,8 % nad věkovou kategorií 0-14 let. Počet produktivních obyvatel (od 15 – 64 let) činil 958, podrobněji viz tabulka⁴.

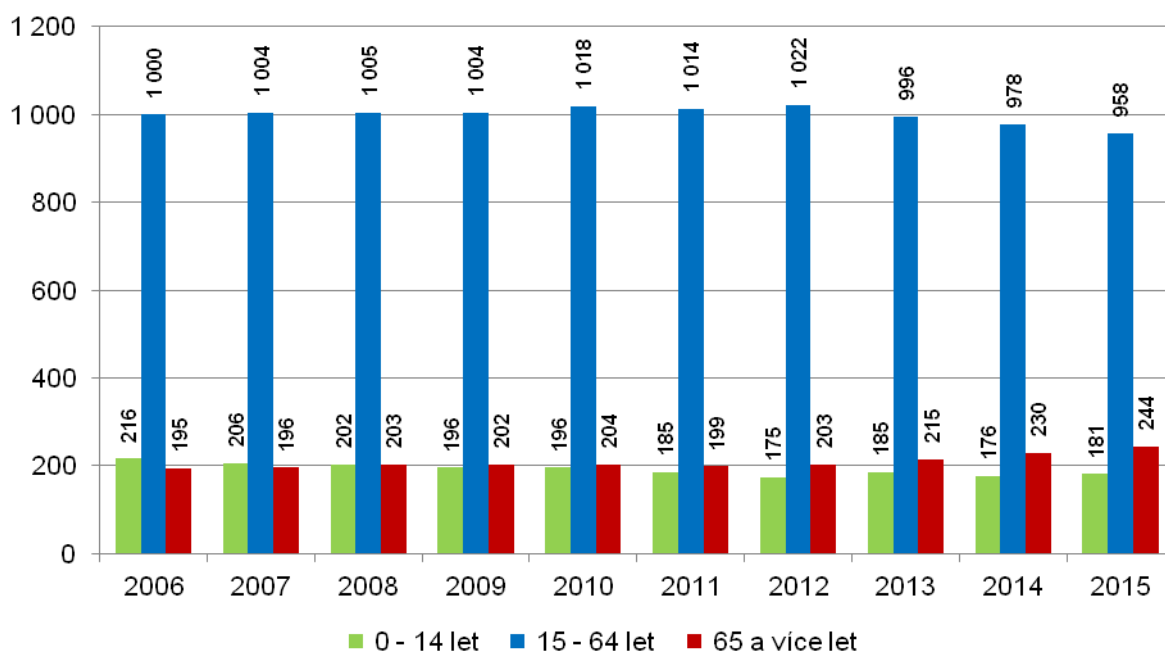
Tab. 2: Věkové poměry v obci v roce 2015

OBEC	Celkový počet obyvatel	Počet obyvatel ve věku			Podíl obyvatel ve věku			Index stáří
		0-14	15-64	65+	0-14 (%)	15-64 (%)	65+ (%)	
Letonice	1 383	181	958	244	13,1	69,3	17,6	134,8

Zdroj: Veřejná databáze, ČSÚ, 2016

V obci se projevuje trend stárnutí obyvatelstva, tedy stav, kdy nejstarší složka obyvatelstva převažuje nad tou nejmladší. Tento trend se zde projevuje již od roku 2008, kdy začalo docházet k postupnému prohlubování rozdílu mezi dětskou složkou a složkou seniorů. Poměr jednotlivých věkových skupin od roku 2006 je znázorněn v grafu níže.

⁴ Veřejná databáze, ČSÚ, 2015



Obr. 5: Obyvatelstvo podle věkových kategorií v letech 2006-2015

Zdroj: Počet a věkové složení obyvatel v obcích Jihomoravského kraje k 31. 12. 2006-2015, ČSÚ 2016, dostupné na www.czso.cz

Vzdělanostní struktura

Informace o vzdělanostní struktuře obyvatel ze SLDB z roku 2011 ukazují, že v obci převažuje obyvatelstvo se středním odborným vzděláním bez maturity, stejně jako v okolních obcích regionu. Podíl obyvatel v produktivním věku bez vzdělání je zcela zanedbatelný, tento stav udávají pouze 3 osoby z celkového počtu 1167 respondentů. Podíl vysokoškolsky vzdělaných obyvatel činí zhruba 8,4 %, je tedy nižší o více než 2 % než jaký je průměr okresu Vyškov. Zjištěnou vzdělanostní strukturu ukazuje tabulka níže.

Tab. 3: Obyvatelstvo ve věku 15 a více dle nejvyššího ukončeného vzdělání

	Počet obyvatel ve věku 15+ k 26.3.2011	Nejvyšší ukončené vzdělání (věk 15 a více)							
		bez vzdělání	základní vč. Neukončeného	střední vč. vyučení (bez maturity)	úplné střední s maturitou	nástavbové studium	vyšší odborné vzdělání	Vysokoškolské	Nezjištěno
Letonice	1 167	3	253	455	284	30	15	99	28
okres Vyškov	75 259	273	14 344	27 684	19 574	1 893	838	8 107	2546

Zdroj: SLDB 2011, ČSÚ, 2016, dostupné na www.czso.cz

Sociální situace v obci

V obci není významné zastoupení národnostních menšin. Žije zde pouze šest osob hlásící se ke slovenské národnosti, dvě osoby německé národnosti, jedna osoba maďarské národnosti a jedna osoba ukrajinské národnosti.

Obec nezaznamenává významné skupiny sociálně slabých obyvatel, jedná se pouze o jednotlivce. Na katastru obce nejsou žádné sociálně vyloučené lokality. Mládež se schází na různých místech obce. Problémy většího charakteru se nevyskytují. Nejsou známy žádné významné problémy s uživateli návykových látek.

V rámci dotazníkového šetření (srpen 2015) občané také hodnotili nevhodné chování mládeže – příčina se jeví v zanedbané výchově a malé nabídce aktivního trávení volného času ze strany rodičů i komunity. Řešením je prevence, represe, zapojení mládeže do vhodných kulturních, sportovních či společenských aktivit. Občanům vadí nevhodné chování osob pod vlivem alkoholu a jiných omamných látek. Řešení se nabízí ve společném jednání s provozovateli pohostinství a obchodů, se zdůrazněním potřeby dodržování zákonných ustanovení a následovat by měla kontrola dodržování vzájemné dohody na prodejních místech a výdejnách alkoholu a také intenzivní kontrola ze strany obce na vytipovaných místech, kde se hlavně shromažďuje mládež. Dalším z obecních nešvarů je přemíra konzumace alkoholu, řešením může být prevence, či osobní příklad, postupná změna zažitého konzumního a společenského vzorce „zábava = alkohol“ prostřednictvím společenských akcí s omezeným přísunem alkoholu. „Nudící se“ mládež je třeba zapojit do vhodných aktivit, zejména s trvalým nebo opakovaným rozsahem, pracovní nabídky s finanční odměnou – brigády, rozšíření nabídky pro trávení volného času oslovením dalších partnerských organizací či aktivních občanů – ČZS, ČSČK, KPŠ, PROCYON, radioamatéři, chovatelé, včelaři. Toto vyplynulo z Dotazníkové šetření uskutečněného v obci Letonice na téma Prevence kriminality, které proběhlo v termínu od 15. 8. do 31. 8. 2015 v rámci realizace projektu Mládí na rozcestí, senioři v ohrožení, spolufinancovaného z prostředků JMK⁵.

Stejné problémy vyplynuly i z dotazníkového šetření pro účely zpracování tohoto dokumentu, kdy největší nebezpečí občané vnímají na místech, kde se schází zdejší mládež, dochází zde ke konzumaci alkoholu a dalších návykových látek a též k vandalismu. Respondenti uváděli místa jako okolí popelnic a dětské hřiště u zbrojnice, okolí hostince u Huberta, okolí hřiště a objekt kolem Procyonu, autobusové zastávky či u obchodu Pod kaplí⁶.

⁵ Zpravodaj obce Letonice, prosinec 2015, dostupné na www.letonice.cz

⁶ Dotazníkové šetření, 2016

Spolková, osvětová a informační činnost

V obci působí několik spolků, které se různým způsobem podílí na kulturním, společenském a sportovním dění v obci. V průběhu roku se tak uskuteční nemalý počet kulturně společenských akcí ve spolupráci většinou vícera spolků s kulturní komisí obecního úřadu. Jedná se o řadu akcí v průřezu kalendářního roku, např. Myslivecký ples, Obecní ples, Tradiční ostatky, Slet čarodějnic, Prvomájové dopoledne na hřišti, Vycházka na Větrníky, Den matek, Zahájení prázdnin pro děti, Bitva Midway, Lampionový průvod – ukončení prázdnin, Setkání se staršími občany, Kateřinská zábava, Pochod čertů a čertic, Rozsvícení vánočního stromu, jarmark, Česko zpívá koledy.

Obec každoročně přispívá spolkům na provoz na základě jejich žádosti o dotaci. Obec též pronajímá spolkům Obecní sál za minimální finanční poplatek. Ostatní prostory pronajímají NNO (myslivecký areál, areál Procyon a budova Zahrádkářského svazu).

Kromě jednotlivých spolků, které pracují s dětmi a mládeží, se i obecní úřad podílí na organizaci akcí pro děti, jako je Dětské dopoledne, Den dětí, Začátek prázdnin či Rozloučení s prázdninami. Pro seniory pak jednou ročně uskutečňuje akci Setkání se staršími občany, na niž jsou pozváni občané nad 70 let. Pro všechny věkové kategorie pak obecní úřad na zdejším rybníku pořádá Bitvu Midway.

▪ *Tělovýchovná jednota Letonice*

Tělovýchovná jednota se zaměřuje na pořádání sportovních aktivit – fotbal, volejbal. K těmto slouží především areál hřiště, o který se pravidelně stará. Tělovýchovná jednota Letonice založila čtyři oddíly – oddíl kopané, oddíl ASPV (Asociace sportu pro všechny), oddíl volejbalu – muži a oddíl volejbalu – ženy. TJ vlastní budovu s kabinami a se zázemím pro sportovní aktivity. Členská základna čítá cca 220 lidí. Na kabinách TJ je uvažováno o vestavbě ubytovacích buněk.

▪ *Sbor dobrovolných hasičů*

Mezi historicky nejstarší obecní spolek patří Sbor dobrovolných hasičů. Byl založen v r. 1895, k dispozici má 34 členů, z toho je 9 členů zařazeno v JSDH. Provozní náklady hradí ze svých zdrojů, využívá také dotací z Jihomoravského kraje, Ministerstva vnitra či rozpočtu obce. V roce 2015 oslavil tento spolek své 120. výročí vzniku. Hasiči v obci organizují Ostatky s ostatkovou zábavou a průvodem, jednou ročně dělají okrskové cvičení pro požární sbory okolních vesnic, zúčastňují se hasičských soutěží a jednou ročně pořádají také letní zábavu.

Spolek má k dispozici hasičskou zbrojnicí se společenskou místností, hasičská zbrojnice je v majetku obce.

▪ **Dámský klub Letonice**

V obci funguje Dámský klub. Jak už napovídá samotný název, členskou základnu tvoří ženy a dívky v obci. Klub se zaměřuje se na pořádání kulturních či společenských aktivit pod záštitou obce Letonice, společně s Kulturní komisí obce Letonice a Sborem dobrovolných hasičů Letonice. Scházejí se pravidelně jednou měsíčně v pohostinství TJ, na každou schůzku se tematicky oblékají (móda 30. let, pyžama atd.). Dámský klub uskutečňuje osvětové akce, organizují Začátek prázdnin a Ukončení prázdnin (Lampionový průvod s táborákem), Pochod čertů a čertic a jsou zapojeny do všech aktivit v obci, kde je třeba nějaká spolupráce a pomoc (zajištění akce). Angažují se též v organizaci Kateřinské zábavy.

▪ **Myslivecký sdružení**

V mysliveckém sdružení Letonice hospodaří 26 členů v honitbě o výměře 1 100 ha. Jmenovaný spolek je založen za účelem výkonu práva myslivosti dle platného zákona 449/2001 sb. a jeho prováděcích vyhlášek. K výkonu práva myslivosti využívá spolek honitbu, kterou si pronajímá za úplatu od Honebního společenstva Letonice. Pronájem schvaluje valná hromada Honebního společenstva, je stanoven na 10 let a ošetřen písemnou smlouvou. Spolek vlastní mysliveckou chatu, k chatě patří též areál s tzv. Postscénáriem a zázemím (kryté jeviště – ideální na pořádání kulturních akcí – uskutečňují se zde hody), jež je v pronájmu od obce. Myslivci pořádají tradiční Myslivecký ples s ochutnávkou mysliveckých specialit, uskutečňují hony a třikrát za sebou teď byli též pořadateli krajského kola zkoušek loveckých psů⁷.

▪ **Zahrádkářský svaz**

V obci působí zahrádkářský svaz, který měl k 1. 1. 2015 45 členů, z toho 25 žen a 20 mužů. Ze zajímavých aktivit, které občané ocenili, je možné uvést generální opravu lisu v roce 2015. Při těchto opravách členové spolku odpracovali 76 hodin. Kromě své tematické činnosti, jak už napovídá sám název, členové spolku pořádají také zájezdy po českých zemích a věnují se také aktivitám pro děti, jako jsou osvětové akce v místní škole. Jednou ročně pořádají výstavu svých výpěstků (ovoce, zelenina). Mají sídlo v budově zahrádkářského svazu, jež je v majetku obce.

⁷ O nás, dostupné na <http://ms-letonice.webnode.cz/>

▪ **Procyon z.s.**

Tento spolek byl založen na konci roku 2006 a dle svých stanov se zaměřuje na poskytování obecně prospěšných činností k rozvoji občanské společnosti a ochraně přírody a krajiny. Věnuje se především práci s dětmi a dospívající mládeží. Mezi nejvýznamnější a oceňované aktivity patří např. „přívěsnický tábor“, prázdninové hlídání dětí či různé kroužky zaměřené na rozvoj manuálních i rozumových dovedností. K dispozici spolku slouží volnočasový areál s klubovnou, který navštěvují školní třídy i z okolních obcí. Zde je možno využít bohatou sportovní nabídku jako např. lanovou dráhu "pro drobotinu", lezecký trenažér "Bertík" pro začátečníky lezení, repliku strážní věže se 7 m laminátovou lezeckou stěnou, pískové kolbiště 44x22 m, travnaté kolbiště 50x50 m, kruhovou ohradu (jízďárna) 18 m.

V areálu se také nachází koňská stanice na 1. koňské regionální hipostezce s naučnou stezkou, vedoucí k přírodní rezervaci Větrníky (oblast Natura) a památkové zóně Lysovice. V současnosti (2017) se chystá Procyon projekt na dokončení a obnovu svého volnočasového areálu.

▪ **Český Červený kříž**

Letonická organizace Českého červeného kříže pracuje ve své obnovené existenci už šestý rok a její členská základna má 56 členů. Spolek nejvíce spolupracuje se základní i mateřskou školou v obci a nevyhýbá se ani spolupráci s dalšími obecními spolky. Hlavní společenskou aktivitou je udržování tradice Kateřinské zábavy, pro děti dělají ve škole osvětové akce, pod jejich záštitou zde též funguje i zdravotnický kroužek a děti z Letonic každoročně obsazují v krajské soutěži první příčky. Na větších akcích zabezpečují zdravotnickou službu. Obec jim poskytuje zázemí v budově obecního domu nebo v místní škole.

▪ **Klub přátel Šmoles**

Jedná se o rybářský spolek působící při Letonickém rybníku ve Šmolesích, o který se tento spolek stará. Kromě své rybářské činnosti se do povědomí místních občanů, ale i těch z nedalekých obcí, zapsal např. tím, že se spolupodílí na organizaci a poskytují zázemí pro uskutečnění akce Bitva Midway. Věnují se též práci s mládeží, pro kterou uskutečňují dvakrát ročně rybářské závody pro mládež

Členská základna čítá cca 40 osob a spolek vznikl zhruba před 10 lety.

▪ **Klub MÁaJÁ**

V obci už několik let funguje klub maminek a dětí (klub MÁaJÁ), který se pravidelně schází v jedné třídě mateřské školy. V současnosti se scházejí v Orlovně. Jedná se převážně o maminky s dětmi do tří let. Po uplynutí této doby pak děti navštěvují mateřskou školu.

▪ **Jednota Orel**

Cílem tělovýchovné křesťanské organizace je výchova mladých lidí a dětí zejména prostřednictvím sportovních aktivit. Jednota Orel v Letonicích má 78 členů, děti do 15 let již tvoří 61 % z celkového počtu členů. Pro pořádání svých aktivit využívá jednota budovu Orlovny, která byla postavena ve 30. letech minulého století. Aby Orlovna mohla alespoň částečně sloužit potřebám občanů, bylo zprovozněno pohostinství, změněn název. Hosté tak mohou navštěvovat provozovnu „U svatého Huberta“. Byla provedena kompletní rekonstrukce budovy, na kterou přispěl OÚ Letonice, za což poskytuje jednota obci prostory I. patra budovy bezplatně. Orlovna se využívá zejména ke sportovním účelům, ale také pro pořádání rodinných a kulturních oslav. K dispozici je sál a přísálí pro víceúčelové využití. V současnosti se realizuje projekt na obnovu Orlovny vč. materiálně-technického vybavení. Na kulturních, sportovních, volnočasových aktivitách spolupracuje Jednota v obci především s Procyonem, MŠ Letonice.

▪ **Informovanost občanů**

Občané využívají k získávání informací o dění v obci a o jednotlivých akcích nejčastěji obecní rozhlas a stránky obce. Obec dále poskytuje informace občanům prostřednictvím vývěsek, umísťuje informace o dění a aktivitách na sociální síť a důležité informace hromadně zasílá také občanům e-mailem.

V otevřené doplňující otázce dotazníkového šetření se vyjádřilo celkem 18 respondentů (10,5 %). Další informace občané získávají od ostatních členů domácnosti či od sousedů a též z infokanálu obce. Jako zdroj informací o dění v obci občané nejvíce využívají obecní zpravodaj (83,1 % často/občas) a rozhlas (75,4 % často/občas), nejméně pak veřejná jednání zastupitelstva. Mezi nejlépe hodnocené zdroje s ohledem na kvalitu informací zařadili respondenti zpravodaj, rozhlas a webové stránky. Respondenti se dále vyjadřovali k dalším zdrojům informací, rádi by, aby např. zpravodaj vycházel jednou za čtvrt roku nebo aby byla umístěna na stránky obce rubrika Hlášení rozhlasu, kam by se jednotlivá hlášení též zveřejňovala. Tato rubrika již na webu existuje, je též možné objednat zasílání zpráv e-mailem. Dále občané měli připomínky ke špatné slyšitelnosti rozhlasu (mezera na Družstevní

ulici), chybějícím či neaktuálním informacím na webu obce a k nefungujícímu infokanálu⁸. Obec již provedla v roce 2016 dozvučení hluchých míst v rámci místního rozhlasu, další rozšiřování rozhlasu bude probíhat postupně dle nové výstavby.

3. Hospodářství

Ekonomická situace

▪ **Struktura podnikatelských subjektů v obci**

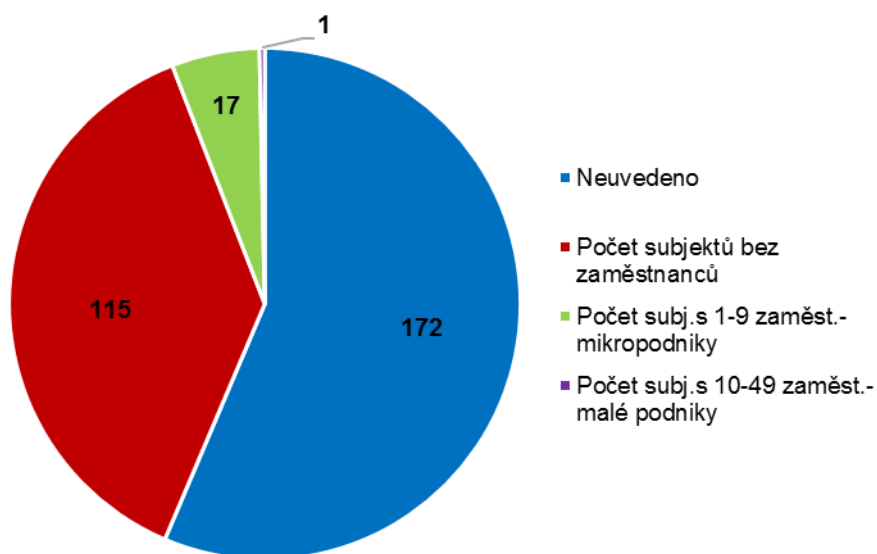
V obci bylo evidováno k poslednímu prosinci 2015 celkem 305 ekonomických subjektů. Působilo zde 115 podnikatelů – fyzických osob bez zaměstnanců, 17 mikropodniků (do 9 zaměstnanců) a 1 malý podnik (do 49 zaměstnanců). Převažovala zde hlavně činnost ve stavebnictví, velkoobchodu a maloobchodu a zpracovatelském průmyslu. Odvětvovou strukturu znázorňuje následující tabulka.

Tab. 4: Hospodářská činnost za rok 2015

Zemědělství, lesnictví, rybářství	16
Zpracovatelský průmysl	45
Stavebnictví	78
Velkoobchod a maloobchod; opravy a údržba motorových vozidel	55
Doprava a skladování	6
Ubytování, stravování a pohostinství	14
Činnosti v oblasti nemovitostí	4
Profesní, vědecké a technické činnosti	27
Kulturní, zábavní a rekreační činnosti	6
Ostatní činnosti	25
Nezařazeno	7

Zdroj: risy.cz, údaje z roku 2015

⁸ Dotazníkové šetření, 2016



Obr. 6: Rozdělení podniků dle počtu zaměstnanců

Zdroj: Český statistický úřad, stav k 31. 12. 2015, dostupné na www.czso.cz

▪ **Charakteristika klíčových subjektů**

V obci se nenachází žádný významný klíčový subjekt, jež by mohl zaměstnávat zdejší občany. Z významnějších podnikatelů fungujících v obci se jedná o Zemědělské a obchodní družstvo Letonice, TREMONDI s.r.o. (prodej a vývoj elektrotechniky) a rodinná firma BAJULUS, s.r.o. zabývající se výstavbou dřevostaveb.

▪ **Komerční služby v obci**

Mikropodniky a podnikatelé – fyzické osoby bez zaměstnanců pokrývají část spektra komerčních služeb v rámci obce.

Z řemeslných profesí se na území obce nacházejí stavební řemesla – stolaři, truhláři, instalatéri a topenáři, dále zámečnictví, kovářství a kamenictví. Jedná se o samostatné živnostníky nebo živnostníky s jedním či velmi malým počtem zaměstnanců. Z tzv. nevýrobních služeb v obci najdeme kadeřnictví a kosmetiku, opravnu motorových vozidel a masáže. Prodejna potravin a obchodní středisko je na tuto velikost obce již samozřejmostí. V obci se nachází pošta a čtyři pohostinství bez stravování, více viz následující tabulka.

Tab. 5: Nabídka služeb v obci Letonice v roce 2016

Stolařství, truhlářství	2
Instalátér, topenář	2
Malíř, natěrač	0
Zámečnictví, kovářství	2
Kamenictví	1
Krejčí, švadlena	1
Kadeřnictví, kosmetika	3
Opravný motor. Vozidel	1
Masáže	1
Potraviny / smíšené zboží	1
Obchodní středisko	1
Pošta	1
Restaurace	0
Pohostinství (bez stravování)	4

Zdroj: Komplexní dotazníkové šetření v obcích JMK k 31. 12. 2012, Jihomoravský kraj, 2013, doplnění 2015; *údaje nejsou dostupné – města nad. 5 tis. obyv., kde se již předpokládá výskyt všech služeb (a je obtížné je spočítat) v dotazníku nevyplňovala.

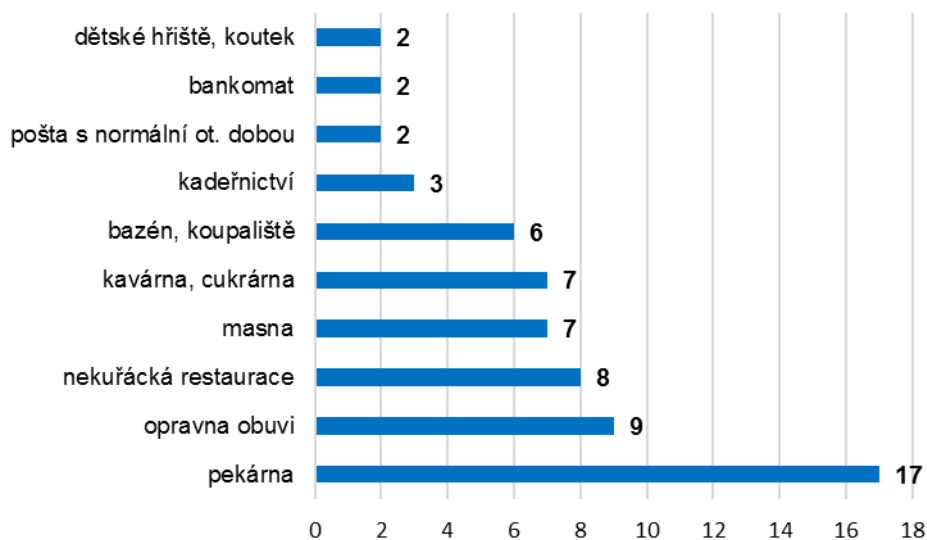
▪ **Chybějící komerční služby**

Na základě výsledků dotazníkového šetření Jihomoravského kraje, které probíhalo v roce 2013, vyplynulo, že v obci není dostačující nabídka služeb. Za službami musí obyvatelé dojíždět do relativně stejně vzdálených měst Slavkova u Brna a Bučovic. Za specializovanými prodejny, bankovními a jinými komerčními službami se tedy obyvatelé obce vydávají především do Bučovic, Vyškova a dále pak do krajského města Brna. V obci rovněž chybí zastoupení zdravotních a sociálních služeb, za kterými jsou obyvatelé nuceni dojíždět. Běžnou péči praktických lékařů, ale i ordinace specialistů se nacházejí na poliklinikách ve městech Bučovice, Slavkov u Brna či Vyškov, na pohotovost pak dojíždějí buďto do Vyškova nebo do Brna – situace je pojednána v samostatných oddílech níže⁹.

Za větším nákupem potravin a dalšími službami vyjíždějí obyvatelé obce nejčastěji do Bučovic, Slavkova u Brna a Rousínova, za specializovanými službami pak do Brna.

V dotazníkovém šetření pro účely tohoto dokumentu se občané měli možnost též vyjádřit k dostatečnosti nabízených služeb v obci. Dle většiny respondentů nabídka služeb v obci nedostačuje, což potvrdilo i výsledek již zmíněného komplexního šetření JMK. Občané by v obci uvítali rozšíření nabídky služeb, nejvíce by zde chtěli pekárnu. Další navrhované služby jsou na obr. 7, viz níže. Je však na zvážení, zda by se zde navrhované služby mohly udržet.

⁹ Komplexní dotazníkové šetření v obcích Jihomoravského kraje k 31. 12. 2013, dostupné na www.kr-jihomoravsky.cz



Obr. 7: Chybějící komerční služby v obci Letonice

Zdroj: Dotazníkové šetření, 2016

▪ **Podpora podnikání v obci**

Obec na svých stránkách nemá kromě dvou firem zveřejněny podnikatelské subjekty, které mají v Letonicích sídlo. Hodlá v následujících měsících podnikatele oslovit a na základě jejich souhlasu aktualizovat seznam na webových stránkách tak, aby byli občané a návštěvníci informováni, jaké služby se v obci nacházejí.

Obecní úřad v případě potřeby uskutečnění nějaké zakázky oslovuje nejprve subjekty se sídlem v obci.

Budovy k podnikání se nacházejí v prostorách zemědělského areálu o ploše 640 m², ty jsou v soukromém užívání a dále v nákupním středisku (plocha 250 m²), jehož vlastníkem je obec. V obci jsou i volné plochy k podnikání o rozloze 800 m², které jsou v soukromém vlastnictví.

▪ **Charakter zemědělské výroby**

Na katastru obce hospodaří tři zemědělské subjekty – největším je Zemědělské obchodní družstvo, které je nástupcem bývalého JZD, a dále pak dva soukromě hospodařící zemědělci. Většina výroby má charakter rostlinný, v areálu bývalého hospodářského družstva je pak umístěn velkochov brojlerů.

▪ **Pozemkové úpravy a strategické dokumenty**

Komplexní pozemkové úpravy byly v obci započaty v roce 2006 na žádost obce. K jejich ukončení a následnému zapsání do katastru nemovitostí došlo v roce 2011. Úpravy prováděla projekční firma AGROPROJEKT PSO, s.r.o. V současnosti byla dokončena

retenční nádrž, která byla navržena v Plánu společných zařízení, dokončen je již i suchý poldr, který má sloužit jako protipovodňová ochrana a dále má obec zažádáno z OPŽP o obnovu (zpevnění) polních cest, jež má být spojeno též s výsadbou alejí ovocných stromů. Obec též dokončuje revitalizaci okolí rybníka ve Šmolesích.

Obec má zpracován platný územní plán z roku 2008, v roce 2016 byla vydána změna ÚP č. 1.

V roce 2014 byl vytvořen obecním zastupitelstvem Plán rozvoje obce Letonice, kdy se jedná o soubor projektů a o stanovení cíle rozvoje obce pro následující období v osmi oblastech:

- Bydlení a sociální oblast,
- Školství,
- Kultura, sport, cestovní ruch, památky,
- Využití a údržba objektů obce,
- Infrastruktura obce,
- Krajina a ochrana přírody,
- Spolupráce NNO,
- Komunitní vzdělávání.

V následujících letech je uvažováno o zpracování některých analýz a studií.

▪ **Atraktivita cestovního ruchu**

Atraktivita obce lze rozdělit na dvě základní oblasti – historické památky a přírodní atraktivita. Přírodní atraktivita jsou blíže specifikovány v kapitole Ochrana životního prostředí.

Historické památky

Kostel sv. Mikuláše - Dominantou obce je kostel sv. Mikuláše datovaný do období 1694-1703. Pro jeho středověké stáří svědčí i poloha uprostřed hřbitova.



Barokní kaple Panny Marie Sedmibolestné pochází z poslední třetiny 18. století.



Socha sv. Jana Nepomuckého je datována do roku 1731.



Socha sv. Josefa pochází z 19. století.



Ostatní památky:

Kaple sv. Floriána



Památník vojáků padlých za 1. a 2. světové války



Po II. světové válce byla na pomník osazena pamětní deska k uctění památky letonického rodáka p. Josefa Rotrekla, popraveného za účast v odboji ve II. světové válce.

Na konci 17. století (1687-1693) byl v obci postaven barokní hospodářský dvůr a jeho vstupní portál zdobí znak Kouniců. Tento nese znaky architektonicky upraveného vchodu od Mattia de Rossiho ve Ville Rospigliosi v italském Lamporecchiu v Toskánsku, jehož vzor byl převzat od Giana Lorenza Berniniho¹⁰. Stavba byla realizována dle projektu dvorního stavitele Kouniců Domenica Martinelliho.

U kostela se nachází významný strom označený jako „Lípa, most generací“. V rámci Udělených grantů Zdravé stromy pro zítřek v roce 2010 byla odborně ošetřena prostřednictvím Nadace Partnerství ve spolupráci s OÚ Letonice, ZŠ a občanským sdružením PROCYON¹¹. V důsledku nevyhovujícího stavu je uvažováno o opravě jak kostela sv. Mikuláše, tak i kaple Panny Marie Sedmibolestné. Je však třeba najít vhodné dotační prostředky pro financování těchto oprav. Stejně tak obec počítá s neustálou údržbou historického mobiliáře.

¹⁰ Okolí Slavkova u Brna – doteky Domenika Martinelliho, dostupné na <https://is.muni.cz/>

¹¹ Ošetření památné lípy, dostupné na <http://www.letonice.cz/>

▪ **Turistická infrastruktura**

V obci nejsou poskytovány ubytovací ani stravovací služby.

Trh práce

▪ **Obyvatelé v aktivním věku**

V Letonicích žilo k poslednímu Sčítání lidu, domů a bytů 967 obyvatel v produktivním věku, což činilo 71,8 % obyvatelstva (k 31. 12. 2015 958 osob v produktivním věku – 69,3 % obyvatelstva)¹².

▪ **Ekonomicky aktivní obyvatelstvo**

V roce 2011 žilo v obci podle údajů SLDB 683 ekonomicky aktivních obyvatel. Z toho 627 osob bylo zaměstnaných nebo samostatně výdělečně činných, 56 bylo nezaměstnaných. Ze zaměstnaných bylo v obci 15 pracujících důchodců a 9 žen na mateřské dovolené. Ekonomicky aktivní obyvatelstvo obce tvořilo celkově tedy cca 50,7 % obyvatel, z nichž zaměstnaných bylo 91,8 % obyvatel. Dle jednotlivých sektorů bylo zaměstnáno v zemědělství 1,8 %, 48,3 % ve stavebnictví a průmyslu, 42,1 % ve službách a 7,8 % nebylo zjištěno¹³.

▪ **Míra nezaměstnanosti**

Ministerstvo práce a sociálních věcí ČR udává míru nezaměstnanosti (podíl nezaměstnaných osob) v obci za září 2016 ve výši 3,3 %, což je srovnatelné s hodnotou okresu Vyškov, ale nižší než je průměr Jihomoravského kraje a ČR. Aktuálně (9/2016) je v obci 32 dosažitelných uchazečů o zaměstnání, ale nejsou zde žádná volná pracovní místa¹⁴. V obci bylo k poslednímu prosinci 2014 zjištěno 19 dlouhodobě nezaměstnaných občanů (tzn. déle než 12 měsíců)¹⁵. Celkově je trend zaměstnanosti v obci příznivý, vykazuje průběžně stejných nebo nižších hodnot, než jaké vykazoval okres Vyškov, Jihomoravský kraj i ČR s výjimkou let 2010, 2011. V obci se v roce 2009 začaly projevovat dopady ekonomické recese, jež měly velký vliv na míru nezaměstnanosti. Způsobily velký výkyv hodnot, kdy míra nezaměstnanosti k prosinci 2009 v obci narostla na 9,1 % a i v následujících dvou letech (2010, 2011) vykazovala vyšších hodnot, než byly hodnoty okresu, kraje, ale i České

¹² SLDB 2011, ČSÚ, 2015, dostupné na www.czso.cz

¹³ SLDB 2011, ČSÚ, 2015, dostupné na www.czso.cz

¹⁴ Portál zaměstnanosti MPSV, dostupné z <http://portal.mpsv.cz/sz>

¹⁵ Veřejná databáze, ČSÚ, 2015, dostupné na www.czso.cz

republiky. V současné době se podíl nezaměstnaných osob pohybuje na nižších hodnotách, než jaké obec vykazovala před nástupem ekonomické recese. Údaje z let 2012-2013 bohužel nejsou dostupné z důvodu výpadku databáze MPSV. MPSV ČR přešlo od ledna 2013 na nový ukazatel, tzv. podíl nezaměstnaných osob, který nahradil míru registrované nezaměstnanosti. Podíl nezaměstnaných osob vyjadřuje podíl dosažitelných uchazečů o zaměstnání ve věku 15-64 let ze všech obyvatel ve stejném věku¹⁶.

Tab. 6: Míra nezaměstnanosti v obci v letech 2007-2015

Obec	12/2007	12/2008	12/2009	12/2010	12/2011	12/2014	12/2015
Letonice	5,1	4,2	9,1	9,8	10,1	5,8	4,9

Zdroj: Portál zaměstnanosti MPSV, dostupné z <http://portal.mpsv.cz/sz>

▪ **Vyjížd'ka do zaměstnání**

V obci je minimální nabídka pracovních příležitostí. Občané jsou tudíž nuceni za svou práci z obce vyjíždět. Za prací vyjíždělo 52,9 % občanů z celkového počtu ekonomicky aktivních obyvatel, jichž bylo 683, 198 občanů dojíždělo do jiné obce okresu a 129 osob pak do jiného okresu kraje, převážně do Brna. Cesta do práce ale převážně trvá do 15 minut do Bučovic, do 60 minut do Brna¹⁷.

▪ **Podpora zaměstnanosti**

Veřejně prospěšné práce (VPP) pro nezaměstnané prostřednictvím Úřadu práce jsou využívány i přes komplikovaný přístup při vybavování žádosti a nemožnosti zjistit konkrétní nezaměstnané v obci. Obec letos zaměstnávala na VPP 3 pracovníky.

4. Infrastruktura

Technická infrastruktura

▪ **Elektřina**

Je napojena na elektrickou energii, kapacita vedení je dostačující. Pro budoucí výstavbu v lokalitě Horany je již vybudována trafostanice.

▪ **Plyn**

Obec je napojena na zemní plyn, v současné době má vybudovanou STL DN 110 distribuční plynovodnou síť. Plánuje její další rozšíření na plánovanou ulici Horany.

¹⁶ Portál zaměstnanosti MPSV, dostupné z <http://portal.mpsv.cz/sz>

¹⁷ SLDB 2011, ČSÚ, 2015, dostupné na www.czso.cz

▪ **Voda**

Voda je rozvedena prostřednictvím veřejného vodovodu, dle hygienických parametrů. Vlastníkem vodovodu jsou Vodovody a kanalizace Vyškov. Od pololetí roku 2013 je Skupinový vodovod Dražovice – Letonice zásobován vodou z ÚV Manerov a ÚV Lhota.

▪ **Kanalizace**

Obec má vlastní kanalizaci. V okrese Vyškov vykazují Letonice spolu s několika dalšími obcemi nejvyšší hodnoty podílu trvale obydlených bytů napojených na veřejnou kanalizaci¹⁸. Obec má nově vybudovanou ČOV. Změnou č. 1 Územního plánu obce Letonice je navržena nová stoka jednotné kanalizace, která by měla vést ulicemi U zbrojnice, 1. máje a Družstevní. Stávající stoka by měla v této trase zůstat zachována a sloužit nadále k průtoku pravobřežního přítoku Letonického potoka¹⁹.

▪ **Veřejné osvětlení**

V současné době provádí obec v rámci programu EFEKT výměnu stávajících svítidel za úsporná LED-svítilna. Veřejné osvětlení je dostačující.

▪ **Telekomunikace a radiokomunikace, internet**

V obci je dobré pokrytí všech tří základních mobilních operátorů – T-mobile, O2, Vodafone částečně. Do obce je zaveden optický kabel, internet je dostupný také přes WIFI. Většina domácností je na internet připojená.

Obec se jako jedna z mála prvních zapojila do projektu bezplatné wifi na veřejných místech (knihovna, obecní úřad atd.). Službu provozuje soukromá firma, obec za provoz nic nedoplácí. Náklady se tak rozloží mezi jednotlivé zapojené subjekty. Tento projekt se setkal s velkým úspěchem a postupně se rozšiřuje do dalších obcí v okolí.

▪ **Nakládání s odpady**

V obci probíhá třídění odpadu, na 4 sběrných hnízdech a jednom sběrném místě jsou umístěny 1 200 litrové kontejnery na ukládání plastů, skla a papíru. Svoz probíhá jedenkrát za 14 dní a provádí ho svozová společnost Respono a.s. Každá domácnost má k dispozici kompostér. Dle obecní vyhlášky je povoleno pálení odpadků ve stanované dny úterý a pátek. Obec zajišťuje dvakrát do roka přes Respono mobilní sběr velkoobjemového a nebezpečného odpadu. Sběr železného šrotu pak v obci probíhá též dvakrát do roka a

¹⁸ SCLLD MAS Vyškovsko 2014-2020, dostupné na <http://www.masvyskovsko.cz/>

¹⁹ Změna č. 1 Územní plán obce Letonice, dostupné na www.bucovice.cz

jednou je zajišťován prostřednictvím hasičů, jednou prostřednictvím TJ. Nejbližší sběrný dvůr se nachází v Bučovicích. Na sběrném místě a u požární zbrojnice jsou občanům k dispozici kontejnery na textil. Sběr papíru provádí zdejší základní škola, získané peníze škola využívá pro děti na školu v přírodě²⁰.

Z dotazníkového šetření v roce 2015 vyplynula nespokojenost občanů s nepořádkem v okolí sběrných popelnic. Obec hodlá tuto situaci řešit obecními vyhláškami, která a) stanoví základní pravidla pro občanské soužití v obci a b) bude řešit veřejný pořádek u sběrných míst na základě analýzy stavu a potřeb na množství nádob, či četnosti vyvážení po zvážení jiného systému sběru odpadu, např. pytlového tříděného sběru s motivací na snížení poplatku za likvidaci odpadu²¹.

Z dotazníkového šetření pro účely zpracování tohoto dokumentu vyplynul zájem občanů o třídění odpadů, nejvíce se pak v obci vytřídí plasty, sklo, papír, bioodpad zahradní a elektrospotřebiče. Mezi nejméně tříděné složky pak patří hliník a baterie. Občané by v obci uvítali více kontejnerů na tříděný odpad, popř. častější svoz tříděných složek odpadu a též další odpadkové koše se sáčky na psí exkrementy. Zásadní problém většina dotazovaných spatřuje v pálení odpadků a trávy, kdy poukazují na neustále zakouřenou obec a bezohlednost některých občanů, kteří pálí i to, co do topeniště nepatří. V Letonicích jsou stanoveny pálicí dny v úterý a v pátek, objevilo se však několik připomínek pro jejich úplné zrušení²². Obec uvažuje o zbudování minikompostárny, v současné době hledá vhodnou plochu, kam by se kompostárna mohla umístit.

Dopravní infrastruktura

▪ *Napojení na silniční síť*

Obec Letonice se nachází nedaleko spojnice dvou významných dopravních tahů – severním směrem jde o dálnici D1 (Brno – Vyškov), jejíž nejbližší nájezd se nachází v Rousínově (vzdálen 11 km), jižně asi 3 km od Letonic se lze napojit na mezinárodní silnici I/50 (Holubice - Uherské Hradiště) a z ní též po 15 km na dálnici D1.

▪ *Napojení na železniční síť*

Nejblíže železniční stanice je v obci Marefy, která je od obce Letonice vzdálena asi 3 km (trať č. 340 Brno – Veselí nad Moravou – Vlárský průsmyk).

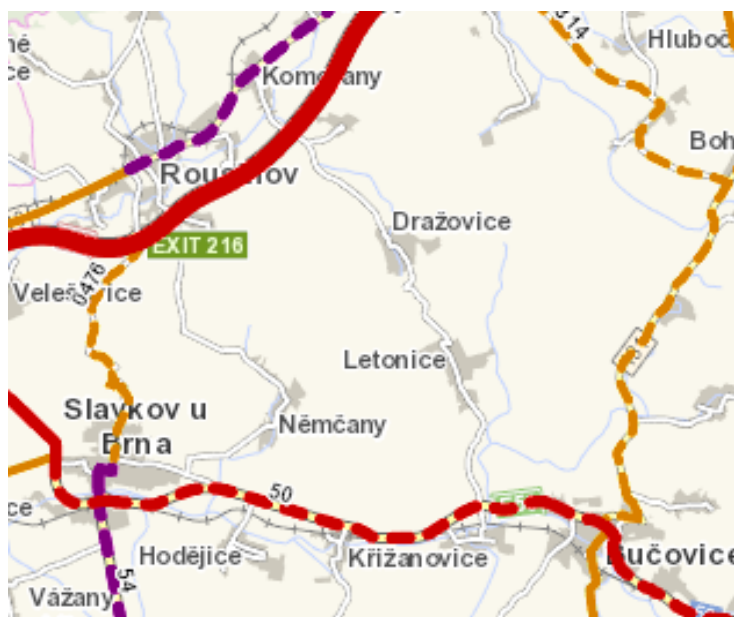
²⁰ Strategie rozvoje DSO Ždánický les a Politaví pro období 2014 – 2020, dostupné na <http://www.politavi.cz/>

²¹ Zpravodaj obce Letonice, prosinec 2016, dostupné na www.letonice.cz

²² Dotazníkové šetření, 2016

▪ **Dopravní zátěž**

Obec samotná je situovaná v relativně klidné zóně, obcí prochází silnice III. třídy č. 0478 z Bučovic směrem na Dražovice a dále na Rousínov. Nejedná se o nijak frekventovanou silnici. Této situaci odpovídá i skutečnost, že intenzita provozu na silnici vedoucích přes Letonice nebyla dle údajů Ředitelství silnic a dálnic ČR v celostátním sčítání dopravy 2010 měřena.



Obr. 8: Intenzita silničního provozu v obci Letonice

Zdroj: <http://scitani2010.rsd.cz>

▪ **Místní komunikace**

Stav místních komunikací je hodnocen jako průměrný, je třeba opět investovat do oprav. V nejhrošším stavu je ulice U koupaliště. U této a u ulic U hřiště, Osvobození, Nová ad. se počítá v nejbližších letech s jejich opravou. Též se počítá s opravou komunikace a sítí na ul. Dražovská.

Údržbu místních komunikací provádí obecní zaměstnanci. Obec má vlastní traktor a stroj na odmetání sněhu. Bohužel obci stále chybí zázemí pro techniku a technické pracovníky, neustále se hledají možné prostory.

Co se týče chodníků, tak zhruba v polovině obce jsou zbudovány chodníky nové, zbývající chodníky jsou pak ve velmi špatném stavu. Obec se snaží každý rok opravit alespoň jejich část, ale v důsledku toho, že se pod nimi nalézá stará kanalizace, která je též potřeba opravit, se jedná o mnohem nákladnější akci, než by byla jen samotná rekonstrukce chodníků.

▪ **Parkovací místa**

V rámci provedeného dotazníkového šetření Dotazníkové šetření (uskutečněného v obci Letonice na téma Prevence kriminality, které proběhlo v termínu od 15. 8. do 31. 8. 2015 v rámci realizace projektu Mládí na rozcestí, senioři v ohrožení, spolufinancovaného z prostředků JMK) v souvislosti s dopravou se ukázal problém – nevhodně zaparkovaná vozidla v ulicích obce, omezujících tak průjezdnost či viditelnost. Řešení se nabízí ve zpracování pasportu komunikací a veřejných ploch s jednoznačným určením využití a formy nájmu buď v celé obci, nebo v jednotlivých ulicích, případně se zamyslet nad vyhledáním vhodných centrálních parkovacích míst v jednotlivých lokalitách. V úvahu též přichází možné vytvoření analýzy stavu a návrh řešení a realizace odstavných parkovacích ploch. Nespokojenost občanů s nedostatkem parkovacích ploch vyplynula i z dotazníkového šetření pro účely tohoto dokumentu, kdy občané právě nejkritičtěji pohlížejí na nebezpečně zaparkovaná auta na chodnicích a na krajích silnic, kdy nejenže dochází k devastaci chodníků, ale především to znamená nebezpečí pro chodce, kteří, aby auto obešli, musí mnohdy vstoupit do vozovky. S tímto též souvisí další problém, a to provoz na komunikacích, kdy respondenti poukazovali jak na vysoký průjezd nákladních automobilů, tak na nedodržování rychlosti automobilů při průjezdu obcí²³. Obec bohužel již nemá volná místa, kde by mohla zbudovat další parkovací plochy.

▪ **Cyklostezky a turistika v obci**

Katastrem obce prochází turistická cyklotrasa: „Za poutníky na Lutršték“ (Slavkov u Brna, žel. st. - Slavkov u Brna, nám - sv. Urban - Lutršték - Letonický hájek - Letonice - Žlebový potok - Bučovice, nám. - Bučovice, žel, st.) a místní značená cyklotrasa 5258 propojující Marefy, Letonice a Dražovice²⁴. Obec uvažuje o zbudování cyklostezky směrem na obec Němčany.

Dále v Letonicích končí žlutá turistická trasa Lysovice – Hlubočany – Letonice, jež je značena Klubem českých turistů.

V rámci Konceptu páteřních jezdeckých tras a stezek v Jihomoravském kraji, který je součástí projektu „Putování na koni Jihomoravským krajem“ financovaném Evropskou unií byly Letonice navrženy jako součást jezdecké trasy č. 102 a vznikla zde „Koňská stanice Letonice“.

Koňská stanice byla vybudována v roce 2010, přestavěna v roce 2014. Je součástí volnočasového areálu Procyon, o.s. v Letonicích s možností vyjíždky na koni. Součástí

²³ Dotazníkové šetření, 2016

²⁴ Za poutníky na Lutršték, dostupné na <http://cyklotrasy.cz/>

areálu je pískové kolbiště s možností výcviku jízdy na koni nebo pro účely konání různých volnočasových aktivit či uspořádání historických turnajů.

Dopravní obslužnost

▪ Zapojení do IDS

Obec je zapojena do Integrovaného dopravního systému Jihomoravského kraje, je obsluhována autobusovými linkami č. 602 ve směru Brno – Bučovice a zpět a pod stejným číslem i Rousínov – Bučovice a zpět, případně zkrácené délky trasy, např. Dražovice – Bučovice (ranní spoje)²⁵. V obci jsou dvě zastávky – Letonice, obecní úřad a Letonice, u kaple. Platným územním plánem je navržena ještě zastávka Letonice, koupaliště, která by obsluhovala jižní část sídla²⁶.

▪ Dostupnost spádových sídel a krajského města

Spádovými městy jsou pro obec Letonice především Bučovice, dále pak Slavkov u Brna, Rousínov, Vyškov a také krajské město Brno. Občané sem dojíždějí za prací, službami, ať už zdravotními, bankovními či jiného typu a též do škol. Nižší dojížděčka je do Vyškova, především kvůli neexistenci přímého spoje a množství přestupů.

Dopravu oběma směry linky 602 zajišťuje 17 spojů z Brna do blízkých Bučovic a stejně tak 17 spojů zpět do Brna, z nichž ani jeden není bezbariérový. O víkendech se množství spojů snižuje na 7, z nichž 2 jsou bezbariérové.

Přestupní dopravní uzel se nachází v blízkých Bučovicích, což je nejbližší spádové sídlo od Letonic. Cesta sem trvá IDS linkou 6 – 10 min. Do Slavkova u Brna není z Letonic přímé spojení, je možno se sem dostat jen s přestupem právě přes Bučovice. Cesta pak trvá v rozmezí od 21 – 50 min. v závislosti na použití způsobu dopravy – vlak, bus. Nemalá část občanů proto využívá tímto směrem svou osobní dopravu. Integrovaného systému využívá pak slabá část občanů i při dojíždění za prací do Brna, přímé spojení trvá cca hodinu. S přestupem přes Rousínov je možno cestu zkrátit na 45 min., ale pouze ve vybraných časech²⁷.

²⁵ Spojení, dostupné na jizdnirady.idnes.cz

²⁶ Změna č. 1 Územní plán obce Letonice, dostupné na www.bucovice.cz

²⁷ Spojení, dostupné na jizdnirady.idnes.cz

▪ Chybějící spoje

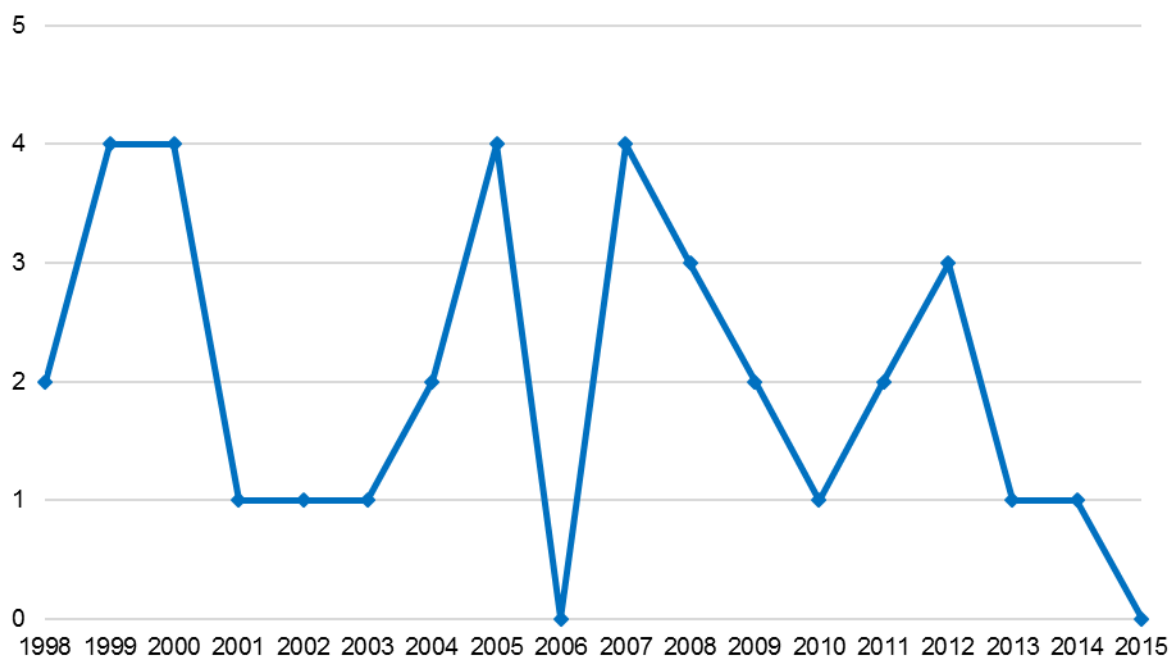
Dopravní obslužnost obce je dostatečná, od letošního roku by po domluvě obce s KORDISem měly autobusy zastavovat i u zdravotního střediska v Bučovicích.

5. Vybavenost

Bydlení

Dle údajů získaných při posledním Sčítání v roce 2011 bylo v obci celkem 464 domů, z nichž 454 bylo rodinných, 9 bytových a dále jedna budova typu ostatní. 398 domů bylo trvale obydleno, což činí 85,8 % domů v obci, zbytek (66) není trvale obydlen, 13 trvale neobydlených domů (2,8 % z celkového počtu domů) sloužilo k rekreaci. V domech bylo celkem 557 bytů, z nichž 520 bytů bylo v rodinných domech, 36 bytových jednotek v bytovém domě a jeden byt byl v budovách typu ostatních. Na katastrálním území obce se nenacházejí rekreační chaty.

V období 1998-2014 bylo v obci dokončeno celkem 26 bytů (viz následující graf). Největší výstavba v Letonicích probíhala v letech 1971-1990, kdy bylo postaveno celkem 148 domů. Ročně se objeví asi 10 zájemců o bydlení.



Obr. 9 : Bytová výstavba v obci Letonice v období 1998-2015

Zdroj: http://www.czso.cz/xb/redakce.nsf/i/bytova_vystavba_v_obcich_jihomoravskeho_kraje

▪ **Podpora bytové výstavby**

Územním plánem je navrženo celkem 14 lokalit pro rozvoj funkce bydlení, a to hlavně ve formě rodinných domů. Odhadovaná kapacita těchto ploch činí 173 bytových jednotek²⁸.

V současnosti obec plánuje budování ulice Horany, jsou zde zavedeny sítě E.ONu, další sítě se zde budou budovat. Dle plánu by zde mělo vzniknout 24 stavebních míst. V obci je více volných stavebních míst, ale jsou většinou v majetku soukromých subjektů. Obec má ještě 4 volná stavební místa se sítěmi v ulici U hřiště.

▪ **Sociální bydlení**

Objekty, které by sloužily pro potřeby sociálního bydlení, se v obci nenacházejí a obec ani neuvažuje o jejich budování.

Obec má dva obecní byty, které slouží jako startovací. Jsou určeny pro občany, jež si chtějí v Letonicích postavit bydlení.

Školství a vzdělávání

Obec je zřizovatelem Základní školy a mateřské školy v Letonicích. Školy sídlí v odloučených budovách a každé zařízení má své ředitelství.

▪ **Základní škola**

V roce 1838 byla založena jednotřídní škola, v roce 1889 byla rozšířena o druhou a v r. 1901 o třetí třídu. Vysoký počet narozených dětí přispěl roku 1838 k založení jednotřídní školy v místě dnešní pošty. V r. 1937 se začalo se stavbou nové školy, sté výročí založení školy se již oslavilo v nové budově.

Ve školním roce 1944/45, kdy se blížila Rudá armáda, starou i novou školu obsadili němečtí a maďarští fašisté. Po osvobození obce Rudou armádou 27. dubna 1945 se škola stala dočasným domovem sovětských vojáků, kteří se zde zdrželi do 7. května 1945.

V prvním roce po skončení války nastaly změny ve stavu žáků. Ročník 6. - 8. byl přesunut do Bučovic a v důsledku osídlovací akce opustila spousta rodin i žáků Letonice a odešla do pohraničí. Z dřívějších 246 žáků jich zůstalo pouze 99. V roce 1958 byla postavena přístavba školy a v roce 1971 byla celá škola vybavena novým nábytkem a moderně upravena. V následujících letech byla provedena další dostavba školy, zřízena družina a jídelna²⁹.

²⁸ Změna č. 1 Územní plán obce Letonice, dostupné na www.bucovice.cz

²⁹ Historie školy, dostupné na <http://zsletonice.webnode.cz/o-skole/historie-skoly/>

Budova základní školy se nachází v klidné části vesnice, v sousedství školy mateřské. Součástí areálu škol je také velká sportovní hala a rozsáhlé školní hřiště. ZŠ je neúplná, pětiletá s celkovou kapacitou 100 žáků (letos nastoupilo 62 žáků). Ve všech pěti ročnících probíhá výuka podle vzdělávacího programu „Duhová škola“. Tento vychází z obecných vzdělávacích cílů a klíčových kompetencí RVP ZV. Důraz je kladen na rozvoj osobnosti žáka, jeho individuality a uplatnění v běžném životě. Pro žáky je otevřena i školní družina, která má kapacitu 25 dětí. Škola využívá ke stravování žáků jídelnu mateřské školy. Účastní se projektů „Školní mléko“ a „Ovoce do škol“³⁰.

V roce 2013 se uskutečnilo v rámci projektu EU zateplení tělocvičny za cca 3 390 tis. Kč. Byly realizovány opatření vedoucí ke snížení energetické náročnosti budovy tělocvičny a provedeno zateplení fasády, střechy a výměna okenních výplní³¹.

V základní škole se již připravuje projekt na rekonstrukci sociálních zařízení, též je uvažováno o rekonstrukci šaten a rozšíření počítačové třídy a vybavení jednotlivých tříd.

▪ **Mateřská škola**

Mateřská škola je dvojtřídní s celkovou kapacitou 75 dětí, letos nastoupilo do MŠ 40 dětí. Sousedí se základní školou, jejíž sportovní halu využívá MŠ k pohybovým aktivitám. Okolo MŠ je prostorná zahrada, která je osázena bohatým porostem a umožňuje tak soukromí a odpočinek všem dětem. Je vybavena náradím, houpačkami, pískovištěm se sluneční clonou a krytem proti znečištění písku zvířaty. V přízemí budovy je vlastní školní kuchyně a jídelna s kapacitou 160 jídel. Původně třetí třída MŠ je po dohodě se zřizovatelem navštěvována Klubem maminek s malými dětmi.

V rámci projektů EU 2007-2013 byly v MŠ Letonice v letech provedeny četné úpravy, např. v rámci projektu „Letonice - zahrada v přírodním stylu“ byly vyřešeny sadové úpravy zahrady. Projekt „Letonice – realizace úspor energie“ řešil komplexní zateplení fasády a stropu nad posledním podlažím a výměnu okenních výplní na objektu. Díky projektu „Solar TV pro MŠ Letonice“ byl instalován solární systém pro ohřev teplé vody³².

Díky dotaci Jihomoravského kraje bylo v kuchyni MŠ instalováno nové vzduchotechnické zařízení.

Obě školy, základní i mateřská, spolupracují s obecními spolky, a to především s Knihovnou a Červeným křížem.

³⁰ Stravování, dostupné na <http://zsletonice.webnode.cz/o-skole/stravovani/>

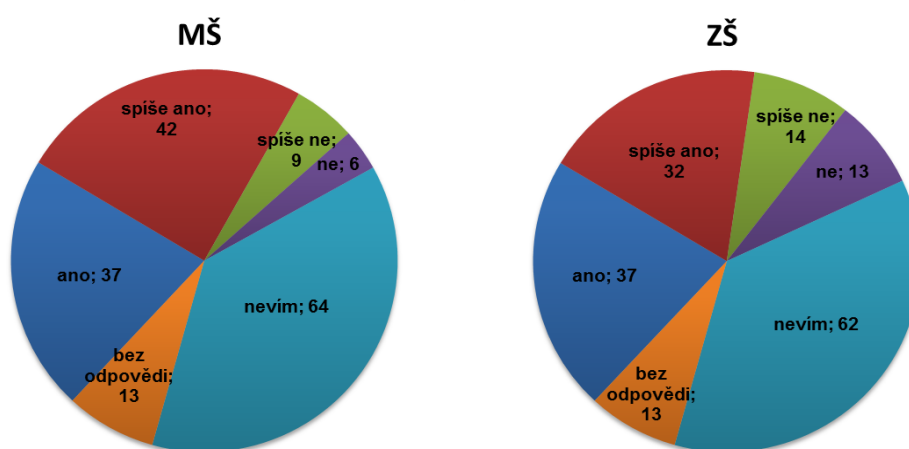
³¹ Projekty, dostupné na <http://www.risy.cz/cs/vyhledavace/projekty-eu>

³² Projekty, dostupné na <http://www.risy.cz/cs/vyhledavace/projekty-eu>

V základní škole má též detašované pracoviště Základní umělecká škola Bučovice. Dojíždí sem učitelé ze ZUŠ a děti tak mohou navštěvovat kroužek hry na hudební nástroj.

▪ Spokojenost občanů

Více než 1/3 respondentů na dotaz spokojenosti s fungováním MŠ/ZŠ odpovídala, že nevědí, nemají vlastní zkušenost, děti v příslušném věku, atp. Z grafického znázornění výše je patrné, že jsou občané s činnostmi obou institucí relativně spokojeni. V otevřené doplňující otázce se však objevily hlavně negativní připomínky, a to jak k fungování MŠ i ZŠ (otevírací doba), tak k vedení institucí, stravování dětí, nedostatku hodin tělesné výchovy či malé komunikaci s rodiči.



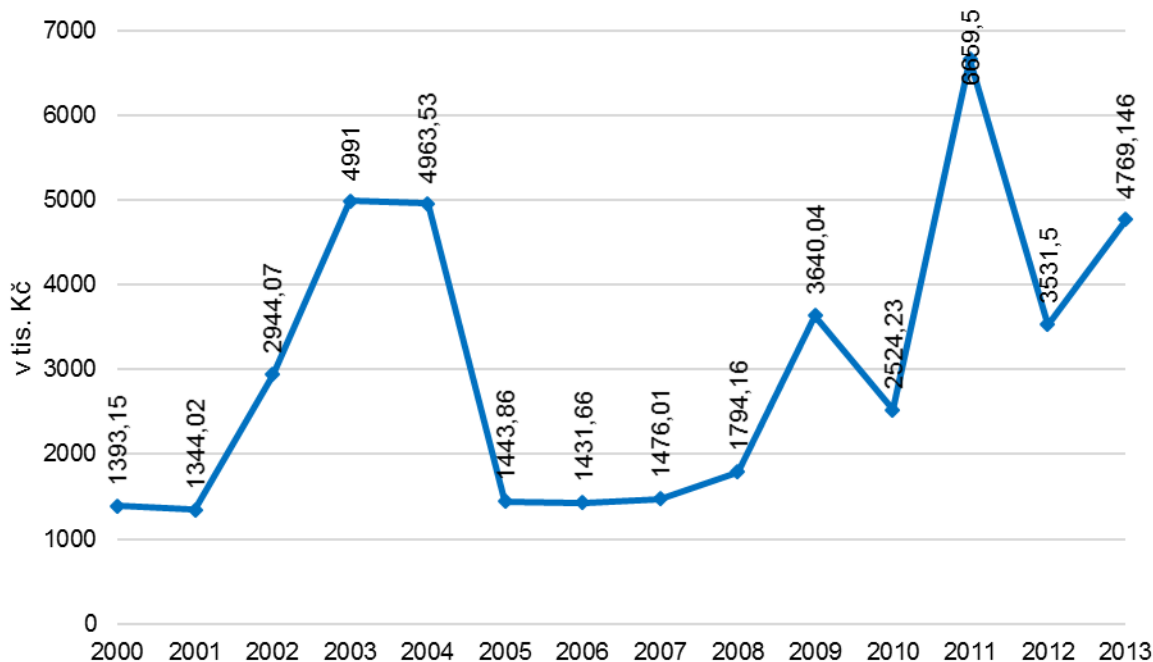
Obr. 10: Spokojenost občanů se školskými zařízeními v obci Letonice
Zdroj: Dotazníkové šetření, 2016

▪ Vyjížd'ka žáků do škol

Do škol mimo obec denně vyjíždí 120 žáků, jedná se o dojížd'ku za dalším vzděláním především do Bučovic, Slavkova u Brna, Vyškova či Brna³³. Nejbližší střední školy se nacházejí ve Slavkově u Brna (Integrovaná střední škola) a Bučovicích (Gymnázium a Obchodní akademie), do dalších středních škol žáci vyjíždí do Brna a Vyškova.

³³ SLDB 2011, ČSÚ, 2015, dostupné na www.czso.cz

▪ Nároky na rozpočet obce



Obr. 11: Výdaje na vzdělávání

Zdroj: rozpocetobce.cz

Zdravotnictví

▪ Lékařská praxe v obci

V obci není zdravotní středisko, do obce dojíždí dvakrát týdně praktický lékař pro dospělé, který navštěvuje své pacienty v jejich domácnostech. Za další základní zdravotní péči, ať už praktickým lékařem pro děti a mládež, jiným praktickým lékařem pro dospělé, gynekologem či stomatologem dojíždí občané do Bučovic, kde jsou i specializovaní lékaři.

▪ Dojížd'ka za zdravotními službami

Občané cestují za zdravotní péčí nejčastěji do Bučovic. Zdejší poliklinika poskytuje široké spektrum zdravotních služeb jak běžných, tak i některé specializované ambulance. Svě ordinace zde mají dva lékaři pro dospělé, tři lékaři pro děti a dorost a šest zubních lékařů. Dále jsou zde specializované ambulance jako alergologie, diabetologie, revmatologie, ORL, neurologie, psychiatrie, interna, gynekologie, chirurgie, kožní, logopedie, oční, ortopedie, plicní a urologie. Většinou se jedná o oddělená pracoviště lékařů z Vyškova či Slavkova u Brna. Občané zajíždí za zdravotní péčí též do Kyjova, do Vyškova a samozřejmě do Brna. O víkendu je v provozu LSPP v Brně a Vyškově. Pohotovostní službu pro dospělé zajišťuje Úrazová nemocnice Brno, Ponávka 6, pohotovostní službu pro děti zajišťuje FN Brno,

Černopolní 9. Ve Vyškově zajišťuje pohotovostní službu pro dospělé i děti Nemocnice Vyškov.

▪ **IZS**

Obec spadá pod výjezdová stanoviště zdravotnické záchranné služby Bučovice, Slavkov u Brna a Kyjov; všechny fungují non-stop. Sanitky vyjíždějí podle potřeby z nevhodnější stanice podle vzdálenosti a vytíženosti, při zachování 20minutového limitu dojízdnosti záchranné služby.

▪ **Spokojenost se zdravotními službami**

Hlavním nedostatkem v zajištění zdravotní péče je chybějící ordinace přímo v obci, což je dáno malou velikostí obce, případně dlouhé čekací doby v ordinacích.

Sociální péče

▪ **Komunitní plánování sociálních služeb**

Komunitním plánováním se město Bučovice zabývá již od roku 2006 a od této doby vznikly již tři komunitní plány sociálních služeb. V rámci Komunitního plánu sociálních služeb města Bučovice a správního obvodu ORP Bučovice na období 2014-2016 byly do plánování zapojeny též i obce a plán slouží jako podklad pro dlouhodobou spolupráci organizací a všech zúčastněných na rozvoji sociálních služeb na jejich území. Od tohoto období se na financování sociálních služeb podílejí též jednotlivé obce. Komunitní plánování na Bučovicku je zaměřeno na cílové skupiny, jako jsou senioři a osoby se zdravotním postižením, na děti, mládež a rodinu a na péči o osoby ohrožené sociálním vyloučením. V rámci všech těchto skupin procházejí tzv. průřezová témata, jež se týkají udržení stávajícího odborného sociálního poradenství a rozvoje informovanosti o sociálních službách a podpory komunitního plánování. Obec Letonice je partnerem komunitního plánování sociálních služeb³⁴.

Obec samostatně přispívá na služby Charity, za rok 2016 již obec přispěla Charitě cca 30 tis. Kč, její pracovníci do obce dojíždí za cca 4-5 lidmi.

Pobytová zařízení sociálních služeb v obci nejsou. Z terénních a ambulantních služeb je nejvíce využívána Charitní pečovatelská služba Bučovice a Slavkov u Brna v Bučovicích,

³⁴ Komunitní plán sociálních služeb města Bučovice a správního obvodu ORP Bučovice na období 2014-2016, dostupné na www.bucovice.cz

dále pak oblastní charita Hodonín. Jiné typy služeb jsou lokalizovány pouze ve Slavkově u Brna. Jde o dvě centra denních služeb, odbornou poradnu, sociálně aktivizační služby, odlehčovací služby a ranou péči. Tato zařízení poskytují služby nejen pro seniory, ale také pro další cílové skupiny – rodiny s dětmi, osoby s mentálním i tělesným postižením, osoby s chronickým onemocněním, osoby v obtížných životních situacích.

Na území ORP Bučovice se nenachází žádná služba sociální péče poskytující pobytové služby, na základě komunitního plánování se jedná o vybudování krajského zařízení Domov pro seniory Bučovice, jelikož je v regionu neustále narůstající poptávka po volných místech v těchto zařízeních. V Bučovicích se nacházejí dva domy s pečovatelskou službou, jedná se o jednotlivé byty, kdy jejich obyvatelé mohou v pracovní době využívat Charitní pečovatelskou službu.

Mezi nejbližší sociální pobytová zařízení patří Domov pro seniory Hvězda, p.o. (Nové Hvězdlice), Domov pro seniory Vyškov, Domov se zvláštním režimem Vyškov, Odlehčovací služby pobytové provozované Charitou Vyškov, Rodinná pohoda, o.s. a Ústav sociální péče Habrovany³⁵.

V souvislosti se sociálně-právní ochranou dětí byl v nedalekých Bučovicích spuštěn web OSPOD (orgán sociálně-právní ochrany dětí Bučovice), který poskytuje sociálně-právní ochranu dětí i na území obce Letonice.

Tab. 7: Poskytovatelé registrovaných sociálních služeb

Sociální poradenství	Poskytovatel	Sídlo
Odborné soc. poradenství	Centrum sociálních služeb Vyškov, o.p.s. - Poradna pro rodinu, manželství a mezilidské vztahy	Smetanovo nábřeží 513/27, 682 01 Vyškov
	Asociace rodičů a přátel zdravotně postižených dětí v ČR, z.s. - Klub PAPERSEK - Poradna a půjčovna rehabilitačních a kompenzačních pomůcek „PAPERSEK“	Lípová 364/2, 682 01 Vyškov
	TyfloCentrum Brno, o.p.s. regionální středisko Vyškov (soc. služby pro nevidomé a slabozraké)	Osvobození 682/56, 682 01 Vyškov
	Charitní poradna Bučovice a Slavkov u Brna	Sovětská 912, 685 01 Bučovice
Služby sociální péče	Poskytovatel	Sídlo
Osobní asistence	Asociace rodičů a přátel zdravotně postižených dětí v ČR, z.s. Klub PAPERSEK	Lípová 364/2, 682 01 Vyškov
	Oblastní charita Vyškov	Morávková 745/1a 682 01 Vyškov
	Rodinná pohoda, o.s.	Morávková 305/35, 682 01 Vyškov
Pečovatelská služba	Centrum sociálních služeb Vyškov, o.p.s.	Tyršova 142/29, 682 01 Vyškov
	Oblastní charita Vyškov	Morávková 745/1a 682 01 Vyškov
	Charitní pečovatelská služba Bučovice a Slavkov u Brna	Zahradní 886, 685 01 Bučovice

³⁵ Strategie území správního obvodu ORP Bučovice, 2015, dostupné na www.obcesobe.cz

Průvodcovské a předčitatelské služby	TyfloCentrum Brno, o.p.s. regionální středisko Vyškov (soc. služby pro nevidomé a slabozraké)	Osvobození 682/56, 682 01 Vyškov
Odlehčovací služby	Oblastní charita Vyškov	Morávková 745/1a Vyškov - Dědice
	Rodinná pohoda, o.s.	Morávková 304/33, 682 01 Vyškov
Centra denních služeb	Oblastní charita Vyškov	Morávková 745/1a Vyškov - Dědice
	Rodinná pohoda, o.s.	Morávková 304/33, 682 01 Vyškov
Denní stacionáře	Sociální služby Vyškov, p.o.	Purkyňova 42136, 682 01 Vyškov
Domovy pro seniory	Sociální služby Vyškov, p.o.	Polní 252/1, Brňany, 682 01 Vyškov
Domovy se zvláštním režimem	Sociální služby Vyškov, p.o.	Čtvrtníčková 114/1, Polní 309/3, 682 01 Vyškov
Chráněné bydlení	Oblastní charita Vyškov	Tržiště 389/38, Tyršova 129/11, 682 01 Vyškov
Služby sociální prevence	Poskytovatel	Sídlo
Raná péče	Rodinná pohoda, o.s.	Morávková 305/35, 682 01 Vyškov
Azylové domy	Centrum sociálních služeb Vyškov, o.p.s.	Opatovice 92, 682 01 Vyškov
Sociálně aktivizační služby pro rodiny s dětmi	IQ Roma servis, o.s.	Palánek 417/74, 682 01 Vyškov
	Rodinná pohoda, o.s.	Morávková 305/35, 682 01 Vyškov
	Sdružení „Piafa“ ve Vyškově	Žerotínova 727/2, 682 01 Vyškov
	Poradna pro občanství/Občanská a lidská práva	Palánek 1/250, 682 01 Vyškov
Sociálně aktivizační služby pro seniory a osoby se zdravotním postižením	Rodinná pohoda, o.s.	Morávková 305/35, 682 01 Vyškov
	TyfloCentrum Brno, o.p.s. regionální pracoviště Vyškov (soc. služby pro nevidomé a slabozraké)	Osvobození 682/56, 682 01 Vyškov
	Sdružení „Piafa“ ve Vyškově	Žerotínova 727/2, 682 01 Vyškov
Sociálně terapeutické dílny	Sdružení „Piafa“ ve Vyškově	Žerotínova 727/2, 682 01 Vyškov
Terénní programy	Společnost Podané ruce. o.p.s. – D.S.Vyškov (drogové služby)	Palánek 417/74, 682 01 Vyškov
	IQ Roma servis, o.s.	Palánek 417/74, 682 01 Vyškov
Sociální rehabilitace	Sdružení „Piafa“ ve Vyškově	Žerotínova 727/2, 682 01 Vyškov

Zdroj: Strategie komunitně vedeného místního rozvoje MAS Vyškovsko 2014-2020, Komunitní plán sociálních služeb ve Vyškově na období 2015 – 2017, Komunitní plán sociálních služeb města Bučovice a správního obvodu ORP Bučovice na období 2014 – 2016.

▪ **Spokojenost se sociálními službami**

V otevřené doplňující otázce týkající se sociálních a zdravotních služeb se dotazovaní většinou vyjadřovali k chybějícímu zařízení pro seniory, které by bylo v obci potřeba. Uváděli, že v obci přibývá osamělých seniorů, kteří nechtějí opustit svou rodnou obec, ale již nezvládají starat se o sebe ani o svoje hospodářství, proto by takové zařízení pro seniory bylo vhodným řešením a do jejich domů by se mohly nastěhovat mladé rodiny. Mimo to se

také objevilo několik názorů, že by bylo dobré, aby v obci byl lékař, popř. aby do obce alespoň jedenkrát za týden či za čtrnáct dní dojížděl³⁶. Dle informací starosty zajíždí dvakrát týdně do obce praktický lékař pro dospělé a navštěvuje své pacienty v jejich domácnostech.

Kultura

Obec žije bohatým kulturním a společenským životem. Řada spolků se podílí na organizování aktivit v průběhu roku ve spolupráci s obecním úřadem, blíže popsáno v kapitole Spolky. Kulturní akce se pořádají v zařízeních jako je sál Obecního domu, sál v budově Orlovny nebo též prostory v obecní knihovně.

Sál Obecního domu má kapacitu cca 240 lidí. Zahrnuje zázemí v podobě šatny, sociálního zařízení a navazuje na něj též pohostinství.

V budově Orlovny se pak nachází sál s přísálím s kapacitou zhruba pro 300 lidí, kde se pořádají kulturní akce, dále je zde v prvním patře zkušebna, společenská místnost, posilovna a místnost, kterou využívá Klub MĀaJĀ, a jež je též využíván pro tréninky kroužku juda. V obecní knihovně se uskutečňují přednášky a osvětové akce jak pro dospělé, tak pro děti. Paní knihovnice zve na besedy např. spisovatele či ilustrátory dětských knih.

Kulturní památky a kulturní akce byly již popsány v předchozích kapitolách tohoto dokumentu.

▪ Chybějící kulturní zařízení

V obci chybí klubová místnost, kde by se mohla scházet mládež. Je uvažováno též o kinokavárně, která by mohla být v kulturním sále obecního domu, kde kdysi bývalo kino. Taktéž chybí zázemí pro pravidelné scházení seniorů, jelikož v současnosti se nemají kde scházet.

▪ Spokojenost s kulturně-spoločenským vyžitím

Z dotazníkového šetření vyplývá, že jsou občané s kulturně-spoločenským vyžitím v obci poměrně spokojeni. Dotazovaní si myslí, že kulturně-spoločenských akcí je v obci dostatek, ale problém spočívá především v nezájmu obyvatel o dění v obci a v nedostatečné podpoře obce. Co se týče knihovny, respondenti chválili práci paní knihovnice a fungování knihovny³⁷.

³⁶ Dotazníkové šetření, 2016

³⁷ Dotazníkové šetření, 2016

Sport a volnočasové aktivity

Ke sportování v Letonicích slouží víceúčelová sportovní hala v areálu základní školy. Další sportoviště jako baletní sál, šermířnu, halu pro míčové sporty či hernu stolního tenisu je možno využít v budově ORLA.

K venkovnímu sportování slouží hřiště TJ Letonice, volejbalové hřiště na koupališti, jedno dětské hřiště a dvě hřiště pro nejmenší. V roce 2016 obec zbudovala třetí dětské hřiště pro nejmenší mezi areálem TJ Letonice a areálem Procyonu. V plánu je dokončit dětské dopravní hřiště TJ Letonice na stávajícím kluzišti a počítá se i s neustálými opravami a údržbou jednotlivých hřišť.

Obec má k dispozici koupaliště, o které se bohužel nikdo nestará, již několik let není v provozu. Je v plánu ho přebudovat na biotop, na který má již obec zpracován projekt. Za koupáním jezdí občané do vedlejších Dražovic, kde je venkovní bazén, popř. do Bučovic, Slavkova či jiných obcí.

Na pořádání sportovních aktivit se v obci velkou měrou podílí Orel, jednota Letonice a Procyon. Aktivity, které jednotlivé spolky uskutečňují, byly jmenovány v kapitole Spolková, osvětová a informační činnost.

V dotazníkovém šetření pro tento dokument se objevovaly relativně často připomínky k nedostatečnému počtu dětských hřišť v obci³⁸.

6. Životní prostředí

Stav životního prostředí

▪ Půdní fond

Krajinu kolem obce Letonice a jeho okolí lze charakterizovat jako kulturní krajinu s převažujícím zemědělským využitím s rozsáhlými plochami orné půdy (842 ha). Lesy se na katastru obce téměř nevyskytují (50 ha). Koeficient ekologické stability (tedy poměr tzv. stabilních a nestabilních krajinných prvků v dané lokalitě) je v Letonicích velmi nízký. Hodnota řešeného koeficientu v rámci zkoumaného území vypovídá o tom, že Letonice jsou území, které je nadprůměrně využíváno, se zřetelným narušením přírodních struktur, kdy základní ekologické funkce musí být soustavně nahrazovány technickými zásahy³⁹.

³⁸ Dotazníkové šetření, 2016

³⁹ Michal, 1985

Tab. 8: Druhy pozemků

Celková výměra pozemku (ha)	1 101
Orná půda (ha)	842
Chmelnice (ha)	0
Vinice (ha)	0
Zahrady (ha)	34
Ovocné sady (ha)	6
Trvalé travní porosty (ha)	12
Zemědělská půda (ha)	893
Lesní půda (ha)	52
Vodní plochy (ha)	9
Zastavěné plochy (ha)	19
Ostatní plochy (ha)	128
Koeficient ekologické stability (%)	0,11

Zdroj: risy.cz

▪ **Kvalita ovzduší**

V obci ani jejím okolí se nenacházejí významné zdroje znečištění ovzduší. Jako mobilní zdroj znečištění ovzduší lze označit automobilová doprava. Ke kvalitě ovzduší se vyjadřovali respondenti též v dotazníkovém šetření pro účely tohoto dokumentu. Problémem zůstává pálení odpadů a trávy, což je nejčastěji uváděná připomínka z oblasti životního prostředí. Pálení má mimo jiné dopad také na kvalitu ovzduší, se kterým je nespokojeno 36,3 % respondentů, na druhou stranu více než polovina respondentů nemá větší výhrady (je spokojeno/spíše spokojeno). Příznivý vliv na kvalitu ovzduší má výsadba zeleně, kdy dle dotazníků je více než $\frac{3}{4}$ respondentů (79,5 %) se současným stavem spokojeno⁴⁰. Obec neustále provádí novou výsadbu a počítá s její údržbou, též se snaží udržovat odpočinkové zóny a obnovovat zde mobiliář. Dále se uvažuje o úpravě parčíku v ul. Pod Kopcem.

▪ **Kvalita vody z lokálních zdrojů**

V katastru obce se nacházejí 2 rybníky (jeden nově zbudovaný v roce 2016) a jedna myslivecká vodní plocha, které v krajině udržují vodu. Dle dotazníkového šetření je stav vodních toků v obci podle občanů méně vyhovující (50,3 % spokojeno/spíše spokojeno). Objevily se připomínky k zanesenému korytu potoka jak v důsledku splachů z polí, tak i kvůli naházenému odpadu v korytě toku⁴¹. Obec každý rok v rámci akce „Uklidme Česko“ uskutečňuje úklid vesnice. Vodní tok je v majetku Povodí Moravy, a tudíž jeho vyčištění a údržba závisí na něm a nikoli na obci.

⁴⁰ Dotazníkové šetření, 2016

⁴¹ Dotazníkové šetření, 2016

▪ **Ochrana proti povodním a erozi**

Obec je ohrožena v případě náhlých přívalových dešťů zrychleným odtokem vody spojeným s rozvojem půdní eroze v důsledku dlouhodobého velkoplošného obhospodařování zemědělské půdy na severním okraji vesnice. V důsledku této skutečnosti na základě požadavku obce byla v místě zvaném „Pod Kyhelcem“, bezprostředně nad zastavěnou částí obce vytvořena zemní hráz, která zachytí odtok v místě údolnice a také dva zatravněné svodné průlehy. Stavbu zabezpečil Státní pozemkový úřad, cena se pohybovala okolo 2 mil. Kč.

▪ **Ohrožení hlukem a znečištěním**

Vzhledem k lokalitě obce, mimo frekventovanou dopravu, není obec nadměrně zatížena hlukem. Dotazníkové šetření uskutečněného v obci Letonice na téma Prevence kriminality, které proběhlo v termínu od 15. 8. do 31. 8. 2015 v rámci realizace projektu Mládí na rozcestí, senioři v ohrožení, spolufinancovaného z prostředků JMK prokázalo, že občanům vadí hluk v době nočního klidu.

V minulosti se v obci projevoval problém zápachu z velkochovu brojlerů.

▪ **Brownfields a ekologické zátěže**

Na katastrálním území obce není oficiálně evidován žádný brownfield. Jako zemědělský brownfield by však bylo možné označit areál bývalého zemědělského družstva.

Objekt je v majetku více vlastníků, část je využívána k zemědělské činnosti, část k průmyslové výrobě, není zde v současnosti nevyužitá volná plocha k podnikání⁴².

V blízkosti severní hranice katastru obce je evidováno kontaminované místo značené jako 132 Letonice, tzv. Bandoš⁴³. V současnosti je místo již zrekultivováno a nedochází zde k odklizení nebezpečného materiálu.

Občanům (dotazníkové šetření uskutečněného v obci Letonice na téma Prevence kriminality, které proběhlo v termínu od 15. 8. do 31. 8. 2015 v rámci realizace projektu Mládí na rozcestí, senioři v ohrožení, spolufinancovaného z prostředků JMK) vadí psí exkrementy na veřejných prostranstvích včetně odhozených papírových kapesníků. Tato skutečnost je s velkou pravděpodobností způsobena volně pobíhajícími psi v obci. Občané doporučují řešení v zavedení povinného označení psí známkou na obojku, kontroly volně pobíhajících psů, pokutování majitelů psů např. formou zvýšeného poplatku za vyfocení volně

⁴² Strategie území správního obvodu ORP Bučovice, 2015, dostupné na www.obcesobe.cz

⁴³ Národní inventarizace kontaminovaných míst, Cenia, 2016, dostupné na <http://kontaminace.cenia.cz/>

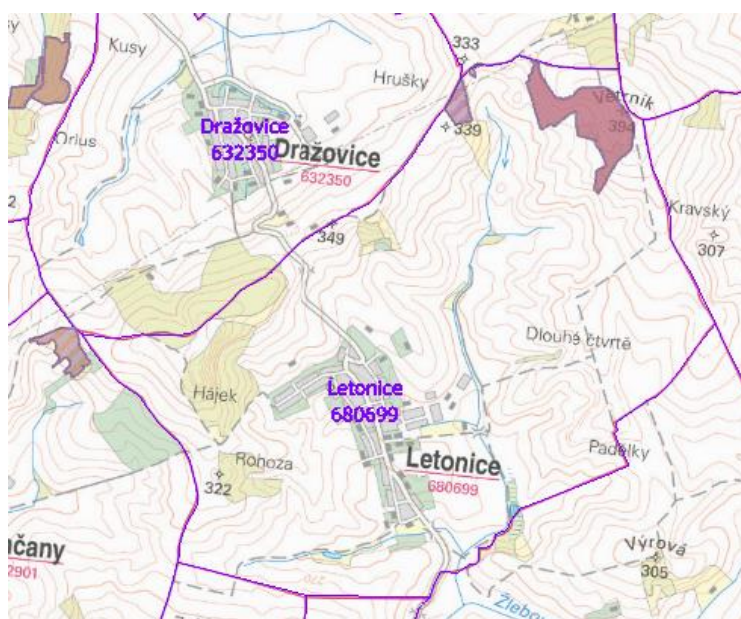
pobíhajícího psa, či dokonce možnost odchyty psů s umístěním do nově zřízeného, či smluvně zajištěného zařízení.

Občané třídí odpad, blíže specifikováno v kapitole Technická infrastruktura.

Ochrana životního prostředí

Severně od obce se nachází národní přírodní rezervace a evropsky významná lokalita Větrníky, které láká k pěší turistice i cykloturistice. Je jednou z největších a nejcennějších stepních rezervací na jižní Moravě. Správu a péči o NPR má na starosti CHKO Pálava. Tato oblast byla vyhlášena Národní přírodní rezervací v roce 1933, zaujímá rozlohu 24,46 ha a je v nadmořské výšce 330 – 375 m. V rezervaci se nachází dvě desítky chráněných rostlin a více než čtyři desítky rostlin ohrožených.

NPR a EVL Větrníky je suchou pahorkovitou stepí, která na svých loukách nabízí přírodní expozici kavylu vláskovitého, kosatce nízkého, kosatce pestrého, rozličných druhů konikleců, šanty panonské, třemdavy bílé, hlaváčku jarního, kozince rakouského, kozince dánského, zvonku sibiřského a spousty dalších ohrožených a chráněných druhů rostlin. Celé území je neustále modelováno sesuvy, takže povrch rezervace je tvořen mozaikou hřbetů a sníženin.



Obr. 12: Národní přírodní rezervace a evropsky významná lokalita Větrníky

Zdroj: Agentura ochrany přírody a krajiny ČR, 2016, dostupné na mapy.nature.cz

V bezprostřední blízkosti obce se nachází Letonický hájek a také dva nedávno vybudované rybníky. Obec dbá i na životní prostředí, které se zlepšilo především plynofikací a také zbudovanou čistírnou odpadních vod.

Nejsou známy střety rozvojových záměrů obce s ochranou přírody.

7. Správa obce

Obecní úřad a kompetence obce

Obecní úřad vykonává úkoly v samostatné působnosti obce, které mu uloží zastupitelstvo obce nebo rada obce. Zastupitelstvo má 15 členů. V obci je zaměstnán uvolněný starosta, neuvolněný místostarosta, dále mzdová účetní, matrikářka, uklízečka a pracovník údržby. Obec též využívá zaměstnávání občanů na veřejně prospěšné práce prostřednictvím Úřadu práce. V roce 2016 se tak jednalo o 3 pracovní místa.

Úkoly stavebního úřadu pro Letonice plní Městský úřad Bučovice. Obecní úřad poskytuje služby CZECH POINT, vidimace a legalizace, vykonává matriční agendu pro sousední obec Dražovice.

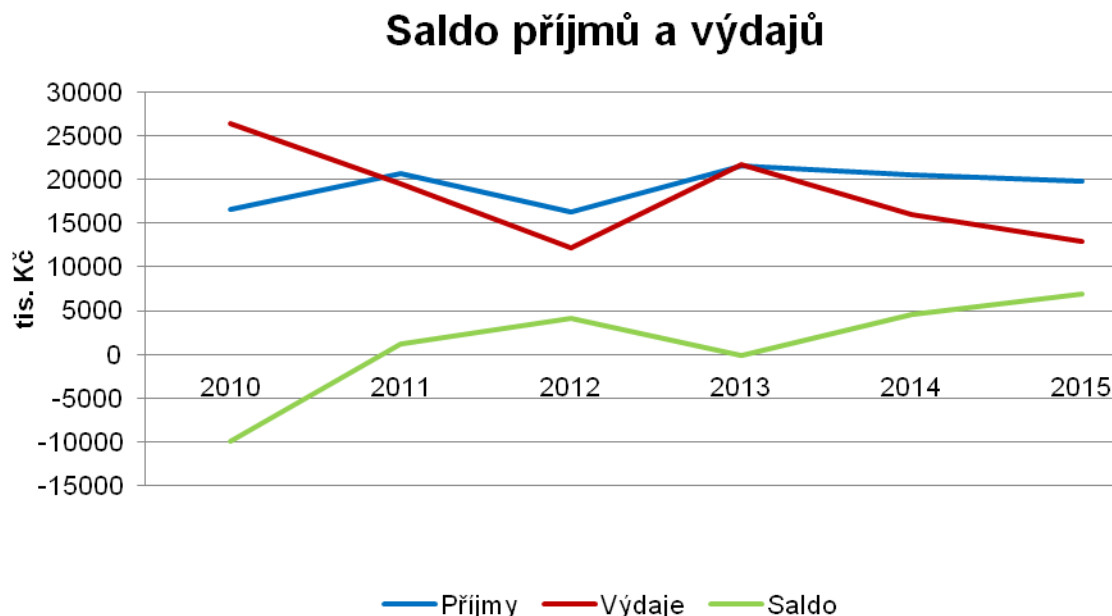
Obec provozuje obecní knihovnu, místní rozhlas a webové stránky.

Občané jsou s činností a fungováním veřejné správy relativně spokojeni, nejvíce pak s provozní dobou úřadu (74,9 % spokojeno/spíše spokojeno) a s prací úředníků (69,6 % spokojeno/spíše spokojeno). 55 % respondentů je rovněž spokojeno s informovaností o hospodaření obce. S přístupem zastupitelů k řešení podnětů od občanů je spokojeno/spíše spokojeno 53,8 % dotazovaných⁴⁴.

⁴⁴ Dotazníkové šetření, 2016

Hospodaření a majetek obce

Za sledované období hospodaří obec převážně s přebytkovým rozpočtem, výjimkou byly roky 2010 a 2013, kdy hospodařila s rozpočtem deficitním. Rozpočtové hospodaření obce znázorňuje následující graf:

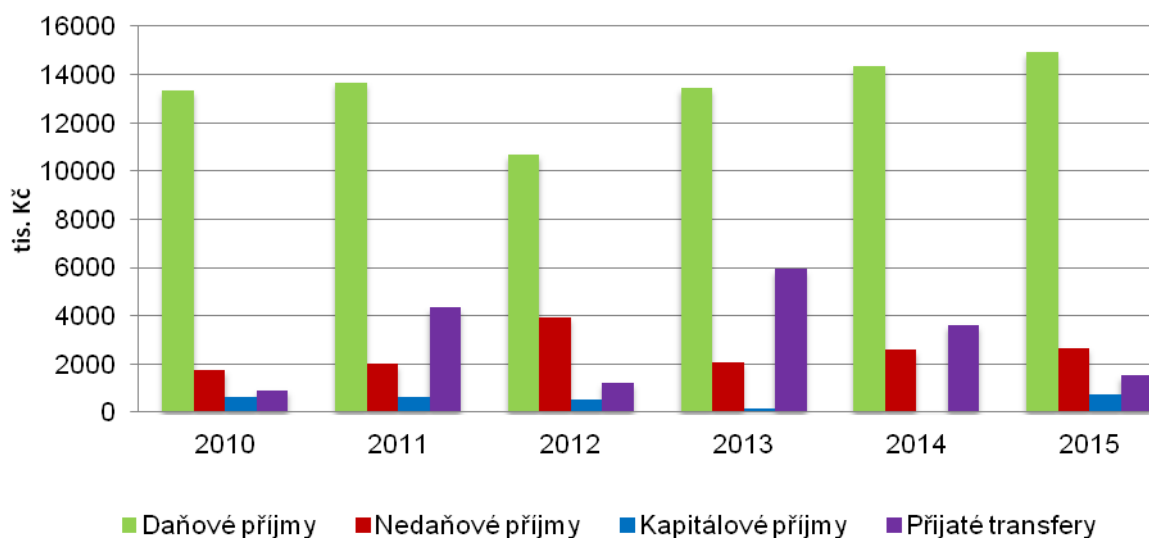


Obr. 13: Saldo příjmů a výdajů obce v letech 2010-2015

Zdroj: Monitor, MF ČR 2016, dostupné z <http://monitor.statnipokladna.cz/2015/>

Z grafu příjmů podle kategorií je patrné, že nejvýznamnější položku obce tvoří daňové příjmy, ale také, že obec se snaží žádat o dotace, které rovněž tvoří jednu z rozpočtových položek. Nejvýznamnější výdaje obce pak směřují na vzdělávání, silnice, místní správu, odvádění a čištění odpadních vod a komunitní služby a územní rozvoj.

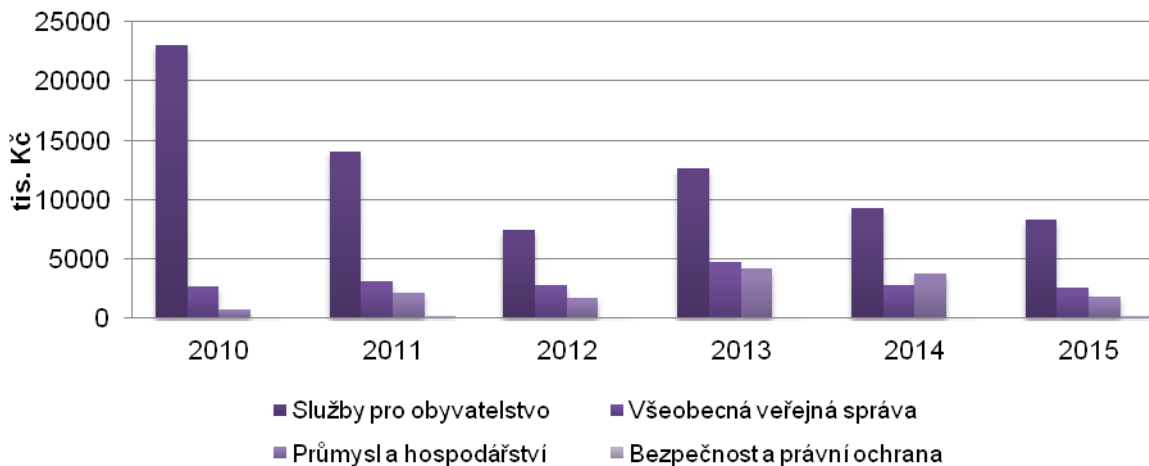
Příjmy obce



Obr. 14: Příjmy obce v letech 2010-2015

Zdroj: Monitor, MF ČR 2016, dostupné z <http://monitor.statnipokladna.cz/2015/>

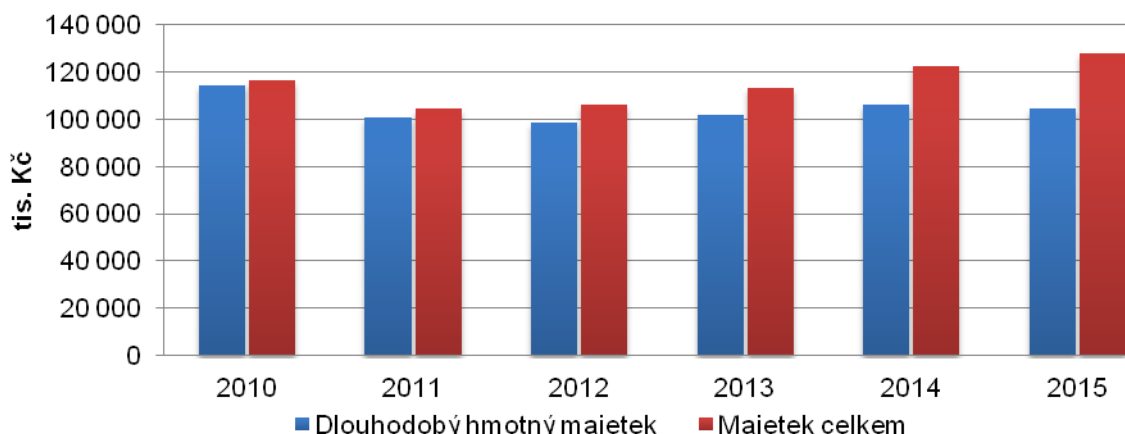
Výdaje obce



Obr. 15: Výdaje obce v letech 2010-2015

Zdroj: Monitor, MF ČR 2016, dostupné z <http://monitor.statnipokladna.cz/2015/>

Majetek obce



Obr. 16: Hodnota majetku obce v letech 2010-2015

Zdroj: Monitor, MF ČR 2016, dostupné z <http://monitor.statnipokladna.cz/2015/>

Obec se snaží získávat další finanční zdroje (zejména nenárokové dotace). V posledních šesti letech získala obec více než 5 mil. Kč. Obci se podařilo získat následující dotace:

Tab. 9: Nenárokové dotace 2010 – 2016

Rok	Projekt	Výše dotace	Zdroj dotace
2010	-	-	-
2011	Oprava havarijního chodníků v centrální části obce Letonice – lokalita B a C.	300 000,00 Kč	KÚ JMK
	MŠ Letonice – realizace úspor energie	104 594,20 Kč	SFŽP
	Oprava požárního vozidla, výstroj a výzbroj, včetně nákupu přívěsného vozíku	250 000,00 Kč	KÚ JMK
2012	-	-	-
2013	Realizace úspor energie – Obecní dům Letonice	63 530,90 Kč	SFŽP
	ZŠ Letonice, část Tělocvična – realizace úspor energie	90 202,50 Kč	SFŽP
	Čisté Letonice	77 001,00 Kč	SFŽP
	Letonice – biologicky rozložitelné odpady	41 691,45 Kč	SFŽP
	Solar TV pro MŠ Letonice	11 383,50 Kč	SFŽP
2014	MŠ Letonice – zahrada v přírodním stylu	1 847 599,17 Kč	SFŽP
	IN-LINE turistický přivaděč	720 000,00 Kč	SZIF
	Hospodaření v lesích	19 360,00 Kč	KÚ JMK
2015	Akce k 70. výročí ukončení II. světové války	100 000,00 Kč	KÚ JMK
	Dovybavení výzbroje	25 000,00 Kč	KÚ JMK
	Mládež na rozcestí, senioři v ohrožení	53 000,00 Kč	KÚ JMK
	Rekonstrukce okrasné zídky u pomníku na návsi obce Letonice a úprava okolí	50 000,00 Kč	KÚ JMK
	Podtlakové větrání kuchyně MŠ	200 000,00 Kč	KÚ JMK
2016	Výměna zdravotně nevyhovujících lehátek pro děti MŠ Letonice	50 000,00 Kč	KÚ JMK

	Dědictví našich otců	320 000,00 Kč	MZ
	Opatření ke snížení energetické náročnosti veřejného osvětlení	780 940,00 Kč	MPO
Σ		5 104 302,72 Kč	

Zdroj: Obecní úřad Letonice, vlastní zpracování

Bezpečnost

▪ **Míra kriminality**

Kriminalita je srovnatelná s okolními obcemi. Obec spadá do obvodního oddělení Policie ČR Bučovice, kde bylo za období leden-prosinec 2015 evidováno celkem 252 trestných činů, což znamená index kriminality 139,7. Z tohoto počtu bylo 153 objasněno (objasněnost trestných činů je tedy cca 61 %). Pro srovnání, JMK má za stejné období index kriminality 205 a počet trestných činů 23 828, objasněných 42 %, ČR 236,2 a počet trestných činů byl 247 628, objasněných 45 %⁴⁵.

Prevence kriminality v obci je řešena. Obec upozorňuje občany na možné hrozby v jejich obci, a to jak prostřednictvím obecního rozhlasu, tak i přes webové stránky. Má také vydánu vyhlášku týkající se zákazu podomního prodeje.

Z dotazníkového šetření uskutečněného v termínu od 15. 8. do 31. 8. 2015 v rámci realizace projektu Mládí na rozcestí, senioři v ohrožení, spolufinancovaného z prostředků JMK se dá odvodit, že občané se více obávají o svůj majetek ve svých domovech, než možných krádeží nebo loupežného přepadení na veřejných prostranstvích obce.

V obci jsou jako riziková místa uváděna – autobusová zastávka U kaple, prostranství mezi Procyonem a fotbalovým areálem a blízké okolí pohostinství Na hřišti – nabízí se úkol pro kontrolní výbor prošetřit příčiny nebezpečí v dané lokalitě a navrhnout odpovídající opatření (posílení veřejného osvětlení u odpočívadla, kamerový systém, dohled)⁴⁶.

Za nebezpečnou považují občané i dopravní situaci v obci, a to především v souvislosti s překračováním povolené rychlosti projíždějících vozidel v obci – doporučují častější funkční kamerový systém, měření rychlostí vozidel, častější hlídkování policie, případně zřízení funkce obecního policisty⁴⁷.

▪ **Integrovaný záchranný systém**

Obec nemá obecní policii, úkoly policie vykonává státní policie. Obec má zřízenou jednotku dobrovolných hasičů, je pokryta integrovaným záchranným systémem Jihomoravského kraje.

⁴⁵ Mapa kriminality, 2015, dostupné z <http://mapakriminality.cz/>

⁴⁶ Zpravodaj obce Letonice, prosinec 2016, dostupné na www.letonice.cz

⁴⁷ Zpravodaj obce Letonice, prosinec 2016, dostupné na www.letonice.cz

▪ **Živelní ohrožení a varování občanů**

Obyvatelé jsou před nebezpečím varováni prostřednictvím místního rozhlasu, emailem či sms zprávou.

Vnější vztahy a vazby obce

▪ **Dobrovolný svazek Ždánický les a Politaví**

Tento mikroregion se nachází v oblasti východního Brněnska, na pomezí tzv. Hanáckého Slovácka a Hané. Vznikl v roce 1996 a sdružuje celkem 27 obcí, které leží v okrese Vyškov a Hodonín. K jeho základním cílům patří především získávání finančních prostředků pro uskutečňování společných projektů, propagace svazku jako celku, vytváření strategických dokumentů a studií, opravy historických a církevních staveb, podpora vybudování cyklostezek či snaha o rozvoj folklórních a historických tradic⁴⁸.

▪ **MAS Vyškovsko**

Obec je členem MAS Vyškovsko z.s., který vznikl za účelem všestranné podpory rozvoje venkova v regionu pomocí kooperace veřejného, soukromého a neziskového sektoru. Iniciace aktivit, které jsou zaměřeny ve prospěch občanů, neziskových organizací, podnikatelů, podniků a samotných obcí, vede ke zvyšování kvality života a spokojenosti občanů⁴⁹. Lokalizováním obec tematicky spadá i do projektových záměrů MAS Slavkovské bojiště.

▪ **Svazek obcí Větrník**

Obec je členem svazku obcí Větrník, který sdružuje 7 obcí za účelem společného přispívání k rozvoji regionu. Jedná se o obce: Bohdalice-Pavlovice, Dražovice, Hlubočany, Kučerov, Letonice, Lysovice, Rostěnice-Zvonovice⁵⁰.

⁴⁸ DSO Ždánický les a Politaví, 2015, dostupné z <http://www.politavi.cz/>

⁴⁹ SCLLD MAS Vyškovsko 2014-2020, dostupné na <http://www.masvyskovsko.cz/>

⁵⁰ Svazek obcí Větrník, 2016, dostupné na <http://www.vetrnik-obce.cz/>

A.2 VÝCHODISKA PRO NÁVRHOVOU ČÁST

1. SWOT analýza

Souhrnný popis hlavních vnitřních a vnějších faktorů, které mají vliv na rozvoj obce. Vnitřními faktory jsou silné stránky, tj. pozitivní (nadprůměrné) skutečnosti a slabé stránky, tj. problémy, negativní skutečnosti, které způsobují obci problémy. Vnější faktory většinou obec nemá možnost svými silami ovlivnit; pojmenovány jsou jako příležitosti a hrozby. Výroky byly seřazeny podle důležitosti při jednávání na pracovní skupině.

Tab. 10: Silné, slabé stránky, příležitosti a hrozby v obci Letonice

SILNÉ STRÁNKY (pozitiva, rozvojové faktory)	SLABÉ STRÁNKY (negativa, problémy)
<ul style="list-style-type: none"> ▪ poloha obce ▪ dobrá dopravní dostupnost veřejnou dopravou ▪ ZŠ a MŠ v obci ▪ dokončené KPÚ ▪ blízkost spádových měst a krajského města Brna ▪ vybudovaná kanalizace napojená na ČOV, vyhovující další inženýrské sítě ▪ bohatý kulturní, sportovní a společenský život ▪ podpora spolkové činnosti ze strany obce ▪ aktivity zaměřené na všechny věkové skupiny obyvatel ▪ nízký podíl nezaměstnaných osob ▪ obec využívá pracovníků na VPP ▪ zavedené třídění odpadů ▪ volné pozemky pro výstavbu RD v majetku obce ▪ obec je zapojena do komunitního plánování ORP Bučovice ▪ provedené opravy mateřské školy ▪ do obce dojíždí lékař ▪ dostatečná kapacita MŠ a ZŠ ▪ vyhovující zázemí pro kulturu a sport ▪ zbudovaná protipovodňová opatření ▪ obcí prochází 1. koňská regionální hipostezka a několik turistických tras a cyklotras 	<ul style="list-style-type: none"> ▪ vysoký index stáří ▪ nízký nebo záporný přirozený a migrační přírůstek ▪ provoz kamionové a osobní dopravy, nedodržování rychlosti, hluk ▪ volně pobíhající psi, psí exkrementy na veřejných místech ▪ mezilidské vztahy – ztráta identity venkova ▪ malá nabídka aktivit pro trávení volného času mladistvých ▪ nedostatek parkovacích míst, nebezpečí na silnicích ▪ nepořádek u sběrných hnízd ▪ nedostatek kontejnerů na tříděný odpad a odpadkových košů se sáčky na psí exkrementy ▪ pálení ▪ špatná slyšitelnost rozhlasu v některých částech obce ▪ opilství, vandalismus ▪ chybějící zařízení pro seniory ▪ nedostatečné pokrytí obce službami ▪ nevyhovující stav některých komunikací a chodníků ▪ nedostatečná informovanost o sociálních a zdravotních službách ▪ nefungující koupaliště ▪ zanesený vodní tok ▪ nevyhovující stav odpočinkových zón ▪ chybějící cyklostezky ▪ neudržovaný stav NPR Větrníky (Správa CHKO Pálava) ▪ nedořešená jednotná splašková kanalizace na ČOV ▪ malý zájem o práci zastupitele ▪ rozbitá hlavní komunikace – majetek JMK
PŘÍLEŽITOSTI	HROZBY

- | | |
|--|---|
| <ul style="list-style-type: none"> ▪ Využití finančních prostředků z dotačních titulů jak národních, tak i evropských ▪ Rozvoj obce prostřednictvím MAS a svazků obcí ▪ Potenciál pro turistiku a cykloturistiku ▪ Připravované pozemky pro výstavbu RD v majetku obce | <ul style="list-style-type: none"> ▪ Přívalové deště → záplavy ▪ Větrná a vodní eroze ▪ Zvyšování náročnosti administrativy v souvislosti s řízením chodu a rozvoje obce ▪ Zvyšování náročnosti administrativy v souvislosti se získáváním dotačních prostředků ▪ Vylidnění obce |
|--|---|

Zdroj: vlastní zpracování

2. Vyhodnocení dotazníkového šetření

Na základě SWOT analýzy vyplynuly hlavní aktivity, kterými by se měla obec Letonice v budoucích letech zabývat. Obec ve spolupráci s MAS Slavkovské bojiště provedla dotazníkové šetření, jehož cílem bylo získat většinový pohled obyvatel na život v obci.

Dotazníky byly rozneseny do domovních schránek v prvním pololetí 2016. K dotazníku se měl možnost vyjádřit každý člen obce od 15 let, nebyl tedy hodnocen za domácnost jako celek, ale jednotlivými členy domácností samostatně.

Z rozdaných 1 310 dotazníků se jich vrátilo 171, což činí necelých 13,1 % z celkového počtu. Na dotazník odpovídali zejména respondenti v produktivním věku (31 – 50 let). Většina respondentů se dělila mezi dvě kategorie, a to na „starousedlíky“, tj. 53,8 % dotazovaných v obci žije od narození a na občany, kteří se do obce přistěhovali před více než pěti lety (28,1 %). Respondenti uváděli nejčastěji vzdělání jako středoškolské vzdělání zakončené maturitou (35,1 %) a střední odborné vzdělání (29,2 %) a následované pak vysokoškolským vzděláním (18,1 %).

Odpovědi respondentů jsou zapracovány v analytické části strategického dokumentu a ve SWOT analýze. Celkově se občané stavěli k hodnocení kladně, se zájmem.

3. Shrnutí podkladů pro návrhovou část

Obec Letonice patří v rámci území MAS Vyškovsko mezi velké obce. Obec v současnosti zaznamenává pokles v počtu obyvatel, a to jak prostřednictvím migrace, tak i přirozenou formou. Obec též vykazuje vysoký index stárí. V následujících letech by se mohl trend poklesu počtu obyvatel obrátit, a to díky připravovaným stavebním pozemkům pro výstavbu rodinných domů. V obci se nachází mateřská a neúplná základní škola, knihovna, Obecní dům s pohostinstvím, Orlovna, obchod s potravinami, obchodní středisko, pošta a další. Dle dotazníkového šetření by občané v obci uvítali nejvíce pekárnu, dále pak opravnu obuvi, nekuřáckou restauraci, masnu, kavárnu/cukrárnu, koupaliště ad. Obec má zavedeny veškeré inženýrské sítě, v plánu je zbudování druhé větve páteřní stoky pro oddílnou kanalizaci a též je v plánu rozšíření inženýrských sítí pro nové stavební pozemky v lokalitě Horany.

Jako nejpalčivější problém v obci občané vnímají mezilidské vztahy, pálení zeleného odpadu, kouř v topné sezóně, neuklizené psí exkrementy na veřejných prostranstvích, silný provoz a přetrvávající nebezpečí na silnici v důsledku nadměrného průjezdu nákladních automobilů a kamionů, nedostatek parkovacích ploch atd. Naopak oceňují provedené opravy a rekonstrukce budov v obci, opravy chodníků a silnic, provedenou úpravu hřbitova či zlepšení a rozšíření kulturních, sportovních a společenských akcí, které přispívají ke stmelování obyvatel obce.

Obec je členem dobrovolného svazku obcí Ždánický les a Politaví, svazku obcí Větrník a spadá do území MAS Vyškovsko.

B. NÁVRHOVÁ ČÁST

B.1 STRATEGICKÁ VIZE

Dlouhodobá vize zachycuje představu o budoucnosti obce, jak se bude obec měnit a rozvíjet. Strategická vize obce je definována zejména na základě výsledků a závěrů předchozích bodů analytické části a také na základě jednání pracovní skupiny. Naplnění vize bude dosaženo realizací tohoto Programu rozvoje obce a následně na něj navazujících dokumentů stejného charakteru.

Vize obce Letonice

V obci Letonice fungují dobré sousedské vztahy, které jsou ještě více udržovány a stmelovány pořádáním kulturních, sportovních a společenských akcí. Neustálé opravy a budování další infrastruktury přispívají ke kvalitnějšímu životu místních obyvatel a zvelebování obce a též péče o zeleň a okolní přírodu dotváří celkový typický venkovský vzhled obce.

B.2 PROGRAMOVÉ CÍLE

Programové cíle stanovují, čeho chce obec Letonice dosáhnout realizací svého programu rozvoje. Časově se váží k platnosti dokumentu, tj. pro obec Letonice jsou formulovány na období 5 let (2017–2022). Programové cíle jsou stanoveny na základě definovaných problémů i potřeb občanů obce a mají vyjadřovat žádoucí stav obce, kterého by mělo být dosaženo do konce platnosti tohoto dokumentu. Některé aktivity jsou s ohledem na jejich důležitost zařazeny v tomto PRO, avšak pro nedostatek finančních prostředků na jejich realizaci zůstávají v tzv. Zásobníku projektů, viz Příloha č. 2.

Tab. 11: Programové cíle, opatření, aktivity

CÍL	OPATŘENÍ	AKTIVITA
1. Zlepšit zázemí a vzhled obce prostřednictvím zkvalitnění technické a dopravní infrastruktury	1.1 Zlepšení technické infrastruktury a podmínek pro bydlení	1.1.1 Stavba I – lokalita Horany
		1.1.2 Kanalizace – Stoka „A“
		1.1.3 Dokončení vestavby bytovacích buněk
		1.1.4 Vybudování technického zázemí obce
	1.2 Zlepšení dopravní infrastruktury a bezpečnosti obce	1.2.1 Pasport komunikací a veřejných ploch
		1.2.2 Oprava silnice III/0478 – ul. Dražovská
		1.2.3 Oprava a údržba chodníků
		1.2.4 Oprava a údržba místních a účelových komunikací
		1.2.5 Doplnění dopravně-bezpečnostních prvků
		1.2.6 Cyklotrasa nebo cyklostezka směr Němčany
		1.2.7 Analýza stavu, návrh řešení a realizace

		odstavných parkovacích ploch
	1.3 Opravy sakrálních staveb	1.3.1 Oprava kaple Panny Marie Sedmibolestné 1.3.2 Oprava kostela sv. Mikuláše 1.3.3 Údržba historického mobiliáře – sochy
	1.4 Zlepšení zázemí školských zařízení	1.4.1 Rekonstrukce sociálních zařízení v ZŠ 1.4.2 Rekonstrukce šaten 1.4.3 Rozšíření počítačové třídy a vybavení tříd
2. Obohatit život obyvatel podporou kulturně-sportovního využití a dostupností informací	2.1 Zlepšení kulturního a sportovního zázemí	2.1.1 Dokončení dopravního dětského hřiště TJ Letonice
		2.1.2 Opravy stávajících dětských hřišť
		2.1.3 Obnova Orlovny vč. materiálně-technického vybavení
		2.1.4 Dokončení a obnova volnočasového areálu Procyon
	2.2 Podpora kulturního a sportovního a společenského využití	2.2.1 Podpora a zachování místní spolkové činnosti zaměřené na udržování a zachování tradic
	2.3 Zlepšení informovanosti občanů	2.3.1 Zlepšení informovanosti občanů o sociálních službách a komunitním plánování a umístění informací na stránky obce
		2.3.2 Oslovení podnikatelských subjektů a umístění jejich seznamu na stránky obce
	2.4 Zlepšení vzdělanostní úrovně obyvatel	2.4.1 Komunitní a celoživotní vzdělávání obyvatel a zastupitelů obce
2.4.2 Podpora neformálního vzdělávání – komunitní centrum		
3. Zlepšit prostředí a vzhled obce a jejího okolí a neustále zdokonalovat třídění odpadů	3.1 Revitalizace zeleně a prostranství	3.1.1 Výsadba a údržba zeleně
		3.1.2 Odpočinkové zóny a doplnění mobiliáře
		3.1.3 Úprava parčíku v ul. Pod Kopcem
		3.1.4 Dokončení revitalizace okolí rybníka ve Šmolesích
		3.1.5 Komunikační propojení Procyon – rybník
		3.1.6 Koupaliště – přírodní biotop
		3.1.7 Péče o NPR Větrníky
		3.1.8 Stavby a úpravy lokalit pro ochranu zvěře
	3.2 Třídění odpadů a zlepšení životního prostředí	3.2.1 Doplnění kontejnerů na tříděný odpad
		3.2.2 Doplněné odpadkových košů se sáčky na psí exkrementy
		3.2.3 Likvidace bioodpadu z obecních ploch - minikompostárna
		3.2.4 Osvěta a informovanost o ŽP
3.3 Protipovodňová a protierozní opatření a ochrana	3.3.1 Údržba vodního toku a okolí vč. obnovy studánek, meandrů a tůňek	
	3.3.2 Obnova a údržba polních cest a výsadba alejí ovocných stromů včetně nákupu vybavení	
4. Rozvíjet turistický ruch a podnikatelské prostředí a podporovat	4.1 Zlepšení podmínek pro turistický ruch a fungování podnikatelského prostředí	4.1.1 Analýza stavu a možností
		4.1.2 Studie rozšíření možností využití potenciálu, zapojení podnikatelských subjektů
		4.1.3 Analýza stavu obecních objektů a pozemků a možností jejich pronájmu či prodeje pro podnikatelské subjekty

zaměstnanost	4.1.4 Finanční podpora nově vznikajícím podnikatelským subjektům
	4.1.5 Projektová podpora při přípravě a realizaci rozvojových projektů podnikatelských subjektů – vytvoření pozice projektového manažera

Zdroj: Vlastní zpracování

B.3 OPATŘENÍ A AKTIVITY

Opatření obce jsou definována jako zásadní úkoly k naplnění stanovených programových cílů a formulují přístup k řešení jednotlivých témat. Odvíjí se od programových cílů a mají střednědobý charakter, předpoklad jejich realizace je v celém návrhovém období tohoto dokumentu nebo ve stanoveném kratším časovém úseku. Jednotlivá opatření jsou pak naplňována prostřednictvím realizace konkrétních rozvojových aktivit.

Důležitost neboli prioritizace je stanovena na základě porovnání významové důležitosti. Je třeba si uvědomit, co se musí udělat určitě v nejbližší době a s čím je možno počkat a na základě toho určit pořadí u jednotlivých aktivit ve formě důležitá (1), střední (2), nízká (3).

Opatření 1.1 Zlepšení technické infrastruktury a podmínek pro bydlení

Název aktivity	Důležitost	Termíny	Odpovědnost	Náklady	Zdroje financování
Stavba I – lokalita Horany	1	2017-2020	Zastupitelstvo obce	19 mil.	Vlastní + dotace
Komentář: Výstavba rodinných domů Letonice – jedná se o vybudování komunikace, chodníků, kanalizace, voda, plyn, Stav: Projekt + stavební povolení					
Kanalizace – Stoka „A“	2	2017-2022	Zastupitelstvo obce	8 mil.	Vlastní + dotace
Komentář: Jedná se o vybudování druhé větve páteřní-hlavní stoky pro oddílnou kanalizaci, tak, že stávající zůstane jako dešťová a nově bude vybudována splašková s napojením na stávající ČOV. Stav: Projekt.					
Dokončení vestavby ubytovacích buněk	3	2017-2020	TJ Sokol	4 mil.	Vlastní + dotace
Komentář: kabiny tělovýchovné jednoty na hřišti tělovýchovné jednoty					
Vybudování technického zázemí obce	1	2017-2019	Zastupitelstvo obce	12 mil.	Vlastní
Komentář: garáže, dílna, sklad, sociální zařízení pracovníků obce, prozatím obec nemá prostory					

Opatření 1.2 Zlepšení dopravní infrastruktury a bezpečnosti obce

Název aktivity	Důležitost	Termíny	Odpovědnost	Náklady	Zdroje financování
Pasport komunikací a veřejných ploch	1	2017	Zastupitelstvo obce	500 tis.	Vlastní
Komentář: je objednáno u fy. TRASIG + DSO Ždánický les a Politaví					
Oprava silnice III/0478 –	1	2017-	Zastupitelstvo	5 mil.	JMK + vlastní

ul. Dražovská		2018	obce		
Komentář: Jedná se o opravu komunikace III. třídy, nová kanalizace, chodníky, parkoviště a přeložka slaboproudých kabelů. Stav: Projekt před dokončením.					
Oprava a údržba chodníků	1	průběžně	Zastupitelstvo obce	4 mil.	Vlastní + dotace
Komentář: ul. Nová, ul. Bučovská – spodní část, ul. Školní, ul. Bučovská – horní část (studie), ul. U koupaliště					
Oprava a údržba místních a účelových komunikací	1	2017-2022	Zastupitelstvo obce	5 mil.	Vlastní
Komentář: ul. U koupaliště, ul. Pod kopcem, ul. Družstevní					
Doplnění dopravně-bezpečnostních prvků	2	průběžně	Zastupitelstvo obce	150 tis.	Vlastní
Komentář: dle dalších požadavků Pasportu komunikací					
Cyklotrasa nebo cyklostezka směr Němčany	1	2018	Zastupitelstvo obce	3 mil.	Vlastní + dotace
Komentář: na straně Němčan už je cyklostezka v budování, pozemky na straně Letonic jsou již předchystány na její zbudování					
Analýza stavu, návrh řešení a realizace odstavných parkovacích ploch	1	2017-2022	Zastupitelstvo obce	5 mil.	Vlastní + dotace
Komentář:					

Opatření 1.3 Opravy sakrálních staveb

Název aktivity	Důležitost	Termíny	Odpovědnost	Náklady	Zdroje financování
Oprava kaple Panny Marie Sedmibolestné	2	2017-2019	Farnost	600 tis.	Vlastní + dotace
Komentář: zařazeno ve výhledu – dle získání dotací					
Oprava kostela sv. Mikuláše	2	2017-2020	Farnost	2 mil.	JMK, SZIF, Obec
Komentář: při další prodlevě dojde ke snižování kvality – pevnosti omítek a k navýšování ceny opravy					
Údržba historického mobiliáře – sochy	2	2018-2022	Obec	200 tis.	JMK, SZIF, Obec
Komentář: postupná obnova jednotlivých objektů					

Opatření 1.4 Zlepšení zázemí školských zařízení

Název aktivity	Důležitost	Termíny	Odpovědnost	Náklady	Zdroje financování
Rekonstrukce sociálních zařízení v ZŠ	1	2017	Rada obce	500 tis.	Vlastní
Komentář: projekčně se zpracovává					
Rekonstrukce šaten	2	2018	ZŠ	200 tis.	Vlastní
Komentář:					
Rozšíření počítačové třídy a vybavení tříd	1	2017-2018	ZŠ	2 mil.	Vlastní + dotace

Komentář: ve stadiu studie, hledají se možnosti stavebního řešení

Opatření 2.1 Zlepšení kulturního a sportovního zázemí

Název aktivity	Důležitost	Termíny	Odpovědnost	Náklady	Zdroje financování
Dokončení dopravního dětského hřiště TJ Letonice	2	2018-2020	Zastupitelstvo obce	300 tis.	Vlastní + dotace
Komentář: další využití kluziště v areálu TJ namalováním dětského dopravního hřiště včetně dopravních značek					
Vazba na aktivity: Strategie rozvoje mikroregionu Ždánický les a Polítaví 2014-2020 – aktivita B.2.5 Zřízení dětského dopravního hřiště					
Opravy stávajících dětských hřišť	3	průběžně	Zastupitelstvo obce	100 tis.	Vlastní
Komentář:					
Obnova Orlovny vč. materiálně-technického vybavení	2	2017	Orel	2,3 mil.	MŠMT, IROP, JMK, Obec
Komentář:					
Dokončení a obnova volnočasového areálu Procyon	2	2017	PROCYON	1,345 mil.	MŠMT, IROP, JMK, Obec
Komentář:					

Opatření 2.2 Podpora kulturního a sportovního vyžití

Název aktivity	Důležitost	Termíny	Odpovědnost	Náklady	Zdroje financování
Podpora a zachování místní spolkové činnosti zaměřené na udržování a zachování tradic	1	průběžně	Obec, NNO	600 tis.	Vlastní
Komentář:					

Opatření 2.3 Zlepšení informovanosti občanů

Název aktivity	Důležitost	Termíny	Odpovědnost	Náklady	Zdroje financování
Zlepšení informovanosti občanů o sociálních službách a komunitním plánování a umístění informací na stránky obce	1	průběžně	Rada obce	0	Vlastní
Komentář: Vazba na aktivity: Strategie území správního obvodu ORP Bučovice – Sociální služby – Problémová oblast 1 – cíl 1.3 Zvýšit informovanost o sociálních službách					
Oslovení podnikatelských	2	průběžně	Podnikatelé,	0	Vlastní

subjektů a umístění jejich seznamu na stránce obce		ě	Rada obce		
<p>Komentář: Vazba na aktivity: Strategie území správního obvodu ORP Bučovice – Volitelné téma (Regionální rozvoj) – Problémová oblast 1 – cíl 1.1 Vytvořit registr podnikatelů Strategie rozvoje mikroregionu Ždánický les a Politaví 2014-2020 – aktivita C.4.3 On-line katalog místních firem a organizací</p>					

Opatření 2.4 Zlepšení vzdělanostní úrovně obyvatel

Název aktivity	Důležitost	Termíny	Odpovědnost	Náklady	Zdroje financování
Komunitní a celoživotní vzdělávání obyvatel a zastupitelů	1	průběžně	Obec, NNO, ZŠ	100.000 /ročně	Obec
Komentář:					
Podpora neformálního vzdělávání – komunitní centrum	1	2017-2020	Obec, NNO, ZŠ	800.000 /ročně	IROP, JMK, Obec
Komentář:					

Opatření 3.1 Revitalizace zeleně a prostranství

Název aktivity	Důležitost	Termíny	Odpovědnost	Náklady	Zdroje financování
Výsadba a údržba zeleně	1	průběžně	Zastupitelstvo obce	500 tis.	Vlastní + dotace
Komentář: realizace KPÚ vlastními kapacitami					
Odpočinkové zóny a doplnění mobiliáře	2	průběžně	Zastupitelstvo obce	200 tis.	Vlastní + dotace
Komentář:					
Úprava parčíku v ul. Pod Kopcem	2	2018	Zastupitelstvo obce	200 tis.	Vlastní + dotace
Komentář:					
Dokončení revitalizace okolí rybníka ve Šmolesích	2	2020	Zastupitelstvo obce, KPŠ	2 mil.	Dotace
Komentář: trhá se a ujíždí břeh – jedná se o výsadbu stromořadí ke zpevnění břehu, budování protierozních opatření – součást pozemkových úprav					
Komunikační propojení Procyon – rybník	2	2018-2020	Zastupitelstvo obce	2 mil.	Dotace
Komentář:					
Koupaliště – přírodní biotop	2	2017-2022	Zastupitelstvo obce	10 mil.	Vlastní + dotace
Komentář: Jedná se o rekonstrukci stávajícího nefunkčního areálu s využitím regenerace vody pomocí přírodního biotopu. Stav: Dokumentace pro DUR a DSP					
Péče o NPR Větrníky	1	2017-2022	CHKO Pálava	?	OPŽP, NADACE, EU fondy, obec
Komentář: každoroční údržba, výstavba sítě nadúrovňových stezek, obnova jezírek,...					
Stavby a úpravy lokalit	2	2017/20	Myslivecký	500 tis.	Vlastní +

<i>pro ochranu zvířete</i>		22	spolek		dotace
Komentář:					

Opatření 3.2 Třídění odpadů a zlepšení životního prostředí

<i>Název aktivity</i>	<i>Důležitost</i>	<i>Termíny</i>	<i>Odpovědnost</i>	<i>Náklady</i>	<i>Zdroje financování</i>
Doplnění kontejnerů na tříděný odpad	2	průběžně	Zastupitelstvo obce	0	Vlastní
Komentář: zřízeno sběrné místo většího rozsahu, kontejnery na textil a elektroodpad, Asekol dává kontejnery zdarma					
Doplnění odpadkových košů se sáčky na psí exkrementy	1	průběžně	Zastupitelstvo obce	24 tis.	Vlastní
Komentář:					
Likvidace bioodpadu z obecních ploch – minikompostárna	1	2017-2018	Zastupitelstvo obce	2 mil.	Vlastní + dotace
Komentář: hledá se vhodný dotační titul a plocha, je třeba koupit traktor					
Osvěta a informovanost o ŽP	2	průběžně	Zastupitelstvo obce, NNO	0	vlastní
Komentář:					

Opatření 3.3 Protipovodňová a protierozní opatření a ochrana

<i>Název aktivity</i>	<i>Důležitost</i>	<i>Termíny</i>	<i>Odpovědnost</i>	<i>Náklady</i>	<i>Zdroje financování</i>
Údržba vodního toku a okolí vč. obnovy studánek, meandrů a tůňek	1	2017-2020	Povodí Moravy, obec, NNO	200 tis.	Vlastní + OPŽP
Komentář:					
Obnova a údržba polních cest a výsadba alejí ovocných stromů včetně nákupu vybavení	2	průběžně	Zastupitelstvo obce	Dle KPÚ	Vlastní + dotace
Komentář: částečně provedeno v 11/2016, bude pokračováno					

Opatření 4.1 Zlepšení podmínek pro turistický ruch a fungování podnikatelského prostředí

<i>Název aktivity</i>	<i>Důležitost</i>	<i>Termíny</i>	<i>Odpovědnost</i>	<i>Náklady</i>	<i>Zdroje financování</i>
Analýza stavu a možností	1	2017	Obec, PO	40 tis.	obec
Komentář:					
Studie rozšíření možností využití potenciálu, zapojení podnikatelských subjektů	2	2017-18	Obec, PO	40 tis.	obec
Komentář:					
Analýza stavu obecních objektů a pozemků a	1	2017	Obec, PO, NNO	40 tis.	obec



evropský
sociální
fond v ČR EVROPSKÁ UNIE



OPERAČNÍ PROGRAM
LIDSKÉ ZDROJE
A ZAMĚSTNANOST



MINISTERSTVO
PRO MÍSTNÍ
ROZVOJ ČR

PODPORUJEME
VAŠI BUDOUCNOST
www.esfcr.cz

možnosti jejich pronájmu či prodeje pro podnikatelské subjekty					
Komentář:					
Finanční podpora nově vznikajícím podnikatelským subjektům	2	2018-20	Obec, PO, NNO	40 tis./ročn ě	obec
Komentář:					
Projektová podpora při přípravě a realizaci rozvojových projektů podnikatelských subjektů – vytvoření pozice projektového manažera	2	2017-20	Obec, PO, NNO	250 tis./ročn ě	Obec, PO, FO, NNO
Komentář:					

B.4 PODPORA REALIZACE PROGRAMU

Pro úspěšnou realizaci PRO Letonice je důležité se do budoucna zaměřit především na efektivní spolupráci jednotlivých aktérů, a to konkrétně obce, spolků, občanů i subjektů vně obce. Na základě tohoto programu bude obec postupně realizovat všechny prakticky a finančně realizovatelné záměry, a to se zohledněním určených priorit k jednotlivým záměrům.

Před realizací budou jednotlivé projekty konkretizovány, ať už z hlediska projekčního, vyžaduje-li to daný záměr, tak z hlediska finančního a časového.

Zajištění řízení a naplňování Programu rozvoje obce Letonice

Zajišťování naplňování programu bude mít na starosti zastupitelstvo obce v čele se starostou. Zastupitelstvo obce koordinuje všechny činnosti spojené s administrativní podstatou činností spojenou s naplňováním a aktualizací programu. Zodpovídá za dodržení harmonogramu vyhodnocování a monitoring. Zodpovídá za zpřístupnění dokumentů a vypořádání připomínek a podnětů, které se v průběhu platnosti programu vyskytnou. Zodpovídá za přípravu aktualizací, souhrnů, zpráv a dalších podkladů v návaznosti na využití programu. Podílí se na zajištění dodržování harmonogramu a přípravě podkladů pro vyhodnocování. Zajišťuje sběr podkladů pro monitoring programu.

Zpřístupnění dokumentu

Dokument bude zveřejněn na internetových stránkách obce a zároveň bude k nahlédnutí, případně i k zapůjčení v listinné podobě na obecním úřadě.

Monitoring a hodnocení plnění programu

Plnění strategie bude kontrolováno průběžně, bude vyhodnoceno, do jaké míry byly naplánované záměry skutečně realizovány či z jakých důvodů případně realizovány být nemohly. Současně budou případně přehodnoceny jednotlivé záměry z hlediska možnosti a potřebnosti jejich realizace a bude také zkontrolováno nastavení priorit záměrů.

Přehodnocení mohou předcházet doplňující dotazníková šetření, které zaktualizují názor veřejnosti na jednotlivé aspekty života v obci a vyhodnotí dosavadní plnění strategie a budou sloužit jako zpětná vazba pro vyhodnocení, zda se řešené aspekty života v obci zlepšily či nikoli.

SEZNAM TABULEK

Tab. 1: Vývoj pohybu obyvatelstva a jeho počet v letech 2000-2015.....	7
Tab. 2: Věkové poměry v obci v roce 2015.....	9
Tab. 3: Obyvatelstvo ve věku 15 a více dle nejvyššího ukončeného vzdělání	10
Tab. 4: Hospodářská činnost za rok 2015	16
Tab. 5: Nabídka služeb v obci Letonice v roce 2016.....	18
Tab. 6: Míra nezaměstnanosti v obci v letech 2007-2015	24
Tab. 7: Poskytovatelé registrovaných sociálních služeb	36
Tab. 8: Druhy pozemků	40
Tab. 9: Nenárokové dotace 2010 – 2016.....	46
Tab. 10: Silné, slabé stránky, příležitosti a hrozby v obci Letonice	49
Tab. 11: Programové cíle, opatření, aktivity.....	52

SEZNAM OBRÁZKŮ

Obr. 1: Umístění obce na mapě.....	5
Obr. 2: Znak a prapor obce Letonice	7
Obr. 3: Vývoj počtu obyvatelstva v letech 1991-2015	8
Obr. 4: Vývoj přirozeného, migračního a celkového přírůstku v letech 2000-2015.....	9
Obr. 5: Obyvatelstvo podle věkových kategorií v letech 2006-2015.....	10
Obr. 6: Rozdělení podniků dle počtu zaměstnanců.....	17
Obr. 7: Chybějící komerční služby v obci Letonice	19
Obr. 8: Intenzita silničního provozu v obci Letonice	27
Obr. 9 : Bytová výstavba v obci Letonice v období 1998-2015.....	30
Obr. 10: Spokojenost občanů se školskými zařízeními v obci Letonice	33
Obr. 11: Výdaje na vzdělávání.....	34
Obr. 12: Národní přírodní rezervace a evropsky významná lokalita Větrníky	42
Obr. 13: Saldo příjmů a výdajů obce v letech 2010-2015.....	44
Obr. 14: Příjmy obce v letech 2010-2015	45
Obr. 15: Výdaje obce v letech 2010-2015.....	45
Obr. 16: Hodnota majetku obce v letech 2010-2015.....	46

SEZNAM PŘÍLOH

Příloha č. 1	62
Příloha č. 2	63
Příloha č. 3.....	64

C. PŘÍLOHY

PŘÍLOHA Č. 1

Míra nezaměstnanosti							
Obec	2007	2008	2009	2010	2011	2014	2015
Bošovice	5,20%	3,10%	6,00%	6,20%	6,60%	4,50%	3,0%
Bučovice	5,40%	6,50%	12,20%	9,70%	10,70%	7,50%	6,40%
Dambořice	7,70%	6,80%	14,30%	13,00%	9,30%	7,00%	6,10%
Heršpice	4,40%	4,40%	12,70%	11,10%	7,30%	5,00%	3,10%
Hodějice	3,50%	4,00%	7,70%	7,20%	7,20%	4,10%	2,10%
Holubice	4,10%	3,30%	9,30%	8,00%	6,70%	4,50%	4,0%
Hostěrádky-Rešov	2,70%	3,60%	9,30%	10,40%	7,40%	4,60%	4,40%
Hrušky	2,70%	3,70%	12,30%	9,60%	6,40%	4,10%	3,90%
Kobeřice u Brna	5,10%	5,50%	12,70%	13,60%	13,60%	7,10%	5,20%
Kojátky	5,80%	11,00%	15,60%	12,30%	9,10%	8,20%	9,50%
Křenovice	3,40%	4,10%	9,10%	9,30%	9,00%	5,30%	5,0%
Křižanovice	4,20%	4,00%	11,10%	9,80%	9,50%	5,50%	4,70%
Letonice	5,10%	4,20%	9,10%	9,80%	10,10%	5,80%	4,90%
Lovčičky	2,80%	2,80%	11,30%	9,70%	8,90%	6,20%	3,50%
Milešovice	4,90%	5,60%	8,20%	13,10%	12,10%	5,30%	5,80%
Mouřínov	8,60%	11,40%	17,10%	15,70%	15,70%	10,70%	8,80%
Němčany	5,50%	3,60%	7,70%	7,40%	8,50%	5,70%	4,10%
Nížkovice	4,00%	5,50%	13,20%	12,90%	10,40%	8,20%	4,50%
Otnice	3,60%	2,10%	6,20%	8,20%	7,00%	4,40%	3,30%
Rašovice	6,60%	9,40%	12,00%	11,10%	12,00%	7,10%	5,20%
Slavkov u Brna	3,80%	3,90%	7,50%	7,70%	7,30%	5,00%	4,10%
Šaratice	5,50%	5,70%	10,40%	11,20%	11,20%	7,00%	5,10%
Uhřice	7,70%	10,30%	14,50%	15,40%	13,70%	10,90%	6,50%
Vážany nad Litavou	7,10%	9,10%	10,70%	11,00%	8,80%	6,50%	4,40%
Velešovice	4,00%	5,90%	12,40%	10,90%	11,30%	4,30%	4,10%
Zbýšov	5,40%	2,50%	6,40%	6,90%	5,90%	5,10%	3,30%
Ždánice	9,80%	7,70%	14,20%	14,40%	11,60%	7,90%	6,60%
Průměr	5,13%	5,54%	10,86%	10,58%	9,53%	6,20%	4,87%

celkový průměr 2007-2011 za území	8,33%
celkový průměr 2007-11, 2014-2015 za území	7,53%

Zdroj: Portál zaměstnanosti MPSV, dostupné z <http://portal.mpsv.cz/sz>, data k 31. 12. daného roku, vlastní výpočty

PŘÍLOHA Č. 2
Zásobník projektů

Název aktivity	Důležitost	Termíny	Odpovědnost	Náklady	Zdroje financování
Přístavba ZŠ					
Komentář:					
Zřízení muzea obce					
Komentář: hledá se vhodný objekt					
Rekonstrukce a obnova zeleně v centrální části obce					
Komentář:					
Rozšíření místního hřbitova					
Komentář:					
Zbudování zastávky Letonice, koupaliště					
Komentář:					
Zábor lesa pro realizaci vodní nádrže s biocentrem					
Komentář:					
Vybudování oddílné dešťové kanalizace					
Komentář: dle dotačních možností obce					
Výstavba domova klidného stáří					
Komentář:					
Podpora třígeneračního bydlení					
Komentář: výstavba, úpravy					
Realitní činnost u zanedbaných rodinných domů s následným využitím dle potřeb obce					
Komentář:					
Cyklotrasa nebo cyklostezka směr Bučovice					
Komentář:					
Zřízení sběrného dvora a třídění odpadu					
Komentář:					
Obnova a doplnění stávající turistické infrastruktury vč. podnikatelské a NNO					
Komentář:					
Obnovení rozhledny					
Komentář:					

Cyklopark					
Komentář:					
Vytvoření ubytovacích kapacit					
Komentář:					
Propagace a výstavba archeonaleziště Hradisko					
Komentář:					
Nová fasáda na budově moštárny a úprava jejího okolí					
Komentář:					
Pozemky pro garáže					
Komentář:					
Vybudování lesoparku vč. inventáře	2	2020			
Komentář:					
Analýza, návrh řešení krizových situací pro ochranu obyvatelstva a informování obyvatel, případná příprava objektů a pořízení vybavení účinné ochrany					Vlastní
Komentář:					

PŘÍLOHA Č. 3

Dotazníkové šetření