




Program rozvoje obce

Němčany

na období 2015-2020





OBSAH

ÚVOD	4
A. ANALYTICKÁ ČÁST	5
A.1 Charakteristika obce	5
1. Území.....	5
Poloha.....	5
Historické souvislosti.....	5
2. Obyvatelstvo	6
Demografická situace.....	6
Věková struktura	8
Vzdělanostní struktura obyvatelstva.....	9
Sociální situace v obci.....	9
Spolková, osvětová a informační činnost	10
3. Hospodářství.....	11
Ekonomická situace	11
Trh práce.....	14
4. Infrastruktura	15
Technická infrastruktura.....	15
Dopravní infrastruktura.....	16
Dopravní obslužnost	17
5. Vybavenost	17
Bydlení	17
Školství a vzdělávání	18
Zdravotnictví.....	19
Sociální péče.....	19
Kultura.....	20
Sport a volnočasové aktivity.....	21
6. Životní prostředí	21
Stav životního prostředí	21
Ochrana životního prostředí	22
7. Správa obce.....	23
Obecní úřad a kompetence obce	23
Hospodaření a majetek obce	23
Bezpečnost	26
Vnější vztahy a vazby obce.....	26



evropský
sociální
fond v ČR



EVROPSKÁ UNIE



OPERAČNÍ PROGRAM
LIDSKÉ ZDROJE
A ZAMĚSTNANOST



MINISTERSTVO
PRO MÍSTNÍ
ROZVOJ ČR

PODPORUJEME
VAŠI BUDOUCNOST
www.esfcr.cz

A.2	Východiska pro návrhovou část	28
1.	SWOT analýza	28
2.	Vyhodnocení dotazníkového šetření	29
3.	Shrnutí podkladů pro návrhovou část.....	29
B.	NÁVRHOVÁ ČÁST	30
B.1	Strategická vize	30
B.2	Programové cíle.....	30
B.3	Opatření a aktivity	31
B.4	Podpora realizace programu	36
C.	PŘÍLOHY	38

ÚVOD

Základním plánovacím dokumentem obce, zakotveným v zákoně č. 128/2000 Sb., o obcích, je program rozvoje obce. Jde o hlavní nástroj řízení rozvoje obce. Smyslem tvorby bylo na základě popsání situace v obci, názorů občanů a diskuse pracovní skupiny formulovat představy o budoucnosti obce včetně navržení aktivit, které pomůžou tyto představy dosáhnout. Tento dokument byl vytvářen v první polovině roku 2015 na období let 2015–2020. Hlavním řešitelem za obec byl starosta Martin Krátký, další členové realizačního týmu byli místostarosta Jan Hanák a členové zastupitelstva Marie Holubářová, Marcela Kotolanová, Rudolf Kučera, Milan Navrátil, Petr Polach, Vendula Sedláčková a Roman Šidlík.

Do procesu tvorby PRO byla také zapojena veřejnost, která se formou dotazníkového šetření podílela na formování výsledné podoby tohoto dokumentu. Dále měli občané Němčan příležitost dokument připomínkovat v průběhu tvorby, pracovní verze byla zveřejněna k připomínkování na úřední desce, na stránkách obce a bylo uskutečněno veřejné projednání strategie na zasedání zastupitelstva.

Na analyticko-metodickém vedení se podíleli pracovníci MAS Slavkovské bojiště:

Dana Adamcová

Eva Kreizlová

Hana Tomanová

Vladislava Vaněčková

Dokument Program rozvoje obce Němčany na období let 2015–2020 byl zpracován díky projektu „**Elektronická metodická podpora tvorby rozvojových dokumentů obcí**“ (CZ.1.04/4.1.00/62.00008), jehož nositelem bylo Ministerstvo pro místní rozvoj ČR.

Program rozvoje obce byl schválen na zasedání číslo 4/2015 Zastupitelstva obce Němčany konaného dne 28. května 2015 usnesením č. 5.

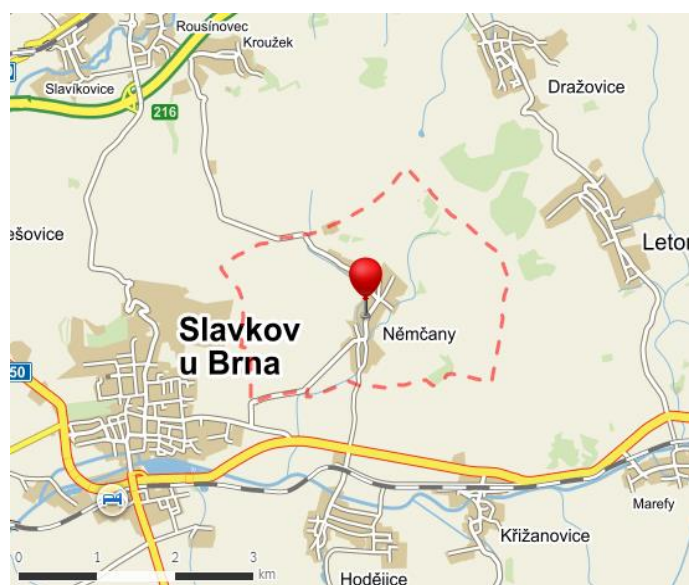
A. ANALYTICKÁ ČÁST

A.1 CHARAKTERISTIKA OBCE

1. Území

Poloha

Obec Němčany leží 3 km severovýchodně od Slavkova u Brna v Jihomoravském kraji a bývalém okrese Vyškov. Katastr obce má rozlohu 699 ha v nadmořské výšce 230 m n. m. Obec z jihozápadu sousedí se Slavkovem u Brna, ze severu jsou to obce Kroužek a Čechyně, z východu Dražovice, Letonice, Křížanovice a z jihu Hodějice. Obec se rozkládá podél toku Němčanského potoka a v předhůří Drahanské vrchoviny. Od severního okraje obce se rozprostírá ovocný sad (Současnost obce, dostupné na www.nemcany.cz).



Obr. 1: Umístění obce na mapě

Zdroj: www.mapy.cz

Historické souvislosti

První písemná zmínka o obci pochází z roku 1497, kdy Petr, hrabě od Svatého Jiří a z Pezinku věnoval své manželce Žofii z Valdštejna hrad a město Slavkov s přilehlými obcemi - včetně Němčan. V 16. století v obci sídlili tzv. novokřtění, v roce 1570 zde zemřel jejich básník Kryštof Hueter, řečený Schiffmann. V době třicetileté války byla ves určitou dobu pustá. Další století až do roku 1848 byla poznamenána těžkou robotou na slavkovském panství Kouniců. Od roku 1850 má obec vlastní samosprávu. Obec velmi utrpěla prusko-rakouskou válkou a epidemiemi v roce 1866. Při vstupu do 20. století měla obec vlastní cihelnu, sodovkárnu, lázně a o pár let dříve také vodní mlýn. Během I. světové války padlo 32 němčanských občanů. Během II. světové války zahynul v koncentračním táboře

Mauthausen němečanský rodák MVDr. Josef Knésl, první vysokoškolák obce (pozn. v roce 1999 bylo tomuto rodákovi uděleno čestné občanství obce Němčany - in memoriam).

Dominantou obce je filiální kostel svatého Antonína u hřbitova, který byl zbudován r. 1676 nákladem zdejšího usedlého Matěje Ruprechta, posléze nově postaven r. 1731 a jako poslední k němu byla r. 1872 přistavěna postranní sakristie. Kostel prošel komplexní rekonstrukcí, která probíhala od 70. let minulého století až do r. 2009 (Historie obce, dostupné na www.nemcany.cz).

Znak obce

V červeném štítě stříbrný klín s černým antonínským křížem provázený vpravo vinařským nožem, vlevo vztyčenou radlicí, oboje stříbrné.

2. Obyvatelstvo

Demografická situace

Němčany se řadí dle počtu obyvatel mezi malé obce v rámci území MAS. Velikost obce byla určena na základě srovnání s ostatními členskými obcemi MAS Slavkovské bojiště a jejich následným rozdělením do kategorií podle počtu obyvatel na malé, střední a velké obce (viz Příloha č. 1). K 31. 12. 2014 v obci žilo celkem 782 obyvatel, z toho 514 osob v produktivním věku. Průměrný věk obyvatel obce činil 40,8 let. Vývoj trendu demografického vývoje se pro obec Němčany jeví jako příznivý, jelikož za posledních dvanáct let (31. 12. 2003 – 31. 12. 2014) přibýlo v obci 54 obyvatel (Veřejná databáze, ČSÚ, 2015).

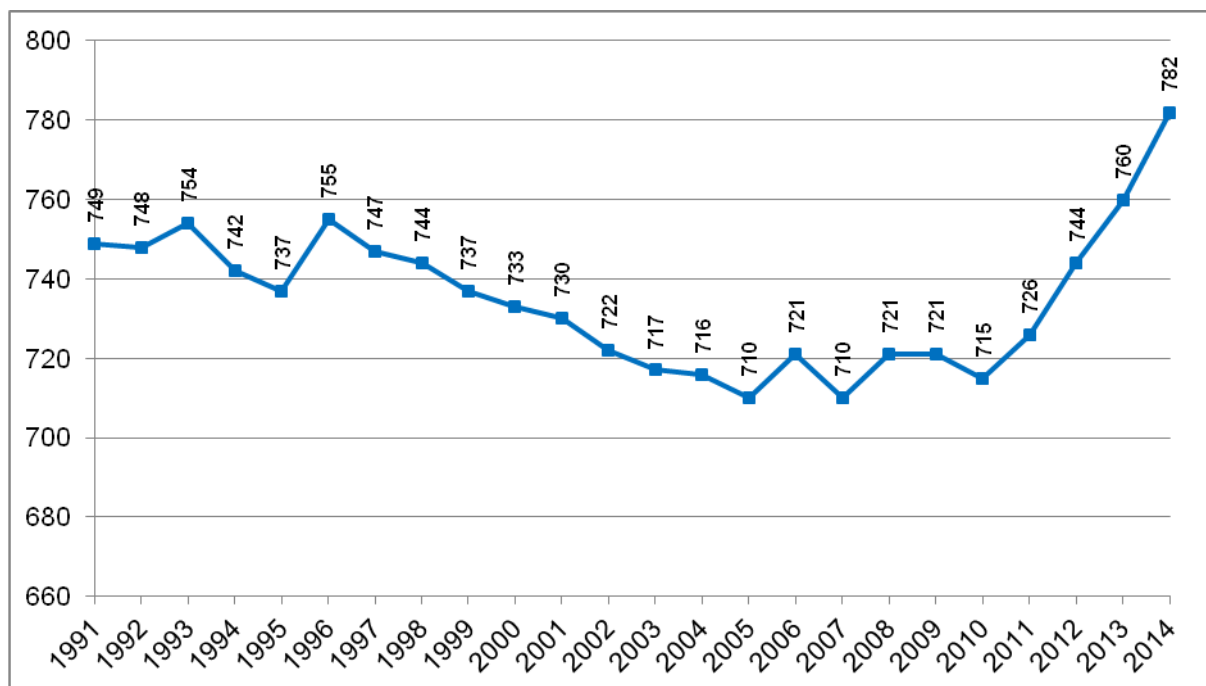
Nárůst počtu obyvatel obce však není velký oproti jiným obcím, je způsoben jak přirozeným přírůstkem, kdy počet narozených převažuje nad počtem zemřelých, tak i migrační cestou. Do obce se často stěhují mladí lidé, kteří v obci koupili nebo staví rodinný dům a následně zde zakládají rodiny.

Tab. 1: Vývoj pohybu obyvatelstva a jeho počet v letech 2003-2014

Rok	Narození	Zemřelí	Přistěhovalí	Vystěhovalí	Přirozený přírůstek	Migrační přírůstek	Celkový přírůstek	Celkem obyvatel
2003	3	9	9	8	-6	1	-5	717
2004	7	7	20	21	-	-1	-1	716
2005	5	7	10	14	-2	-4	-6	710
2006	7	7	24	13	-	11	11	721
2007	12	9	12	26	3	-14	-11	710
2008	12	14	21	8	-2	13	11	721
2009	10	6	7	11	4	-4	-	721
2010	8	10	6	10	-2	-4	-6	715
2011	10	10	16	11	-	5	5	726
2012	11	3	28	18	8	10	18	744

2013	12	7	24	13	5	11	16	760
2014	9	4	38	21	5	17	22	782

Zdroj: Veřejná databáze, ČSÚ 2015, dostupné na www.czso.cz

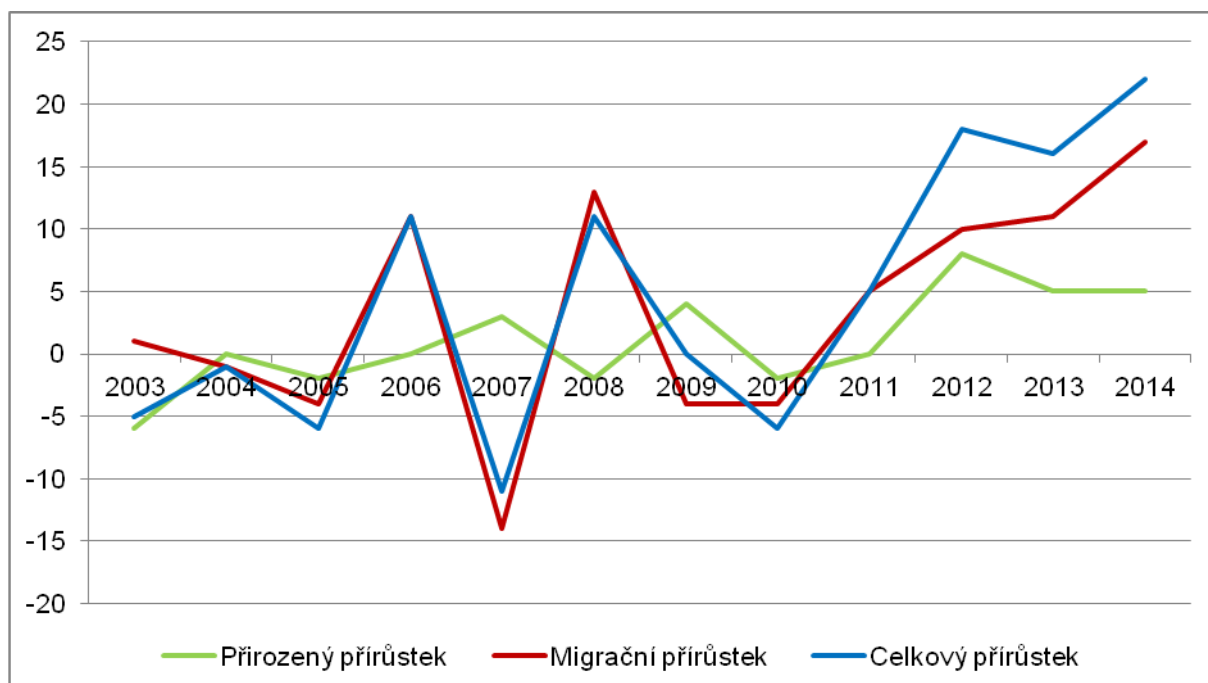


Obr. 2: Vývoj počtu obyvatelstva v letech 1991-2014

Zdroj: Veřejná databáze, ČSÚ 2015, dostupné na www.czso.cz

Vztah migračního a přirozeného přírůstku

Z následujícího grafu je zjevné, že především migrační přírůstek byl v obci v uplynulém období významný. Obec ve své rozvojové strategii zohledňuje potřeby svých občanů a především kategorie dětí a mládeže a dále občanů v seniorském věku. Celkový přírůstek obyvatelstva byl v posledních letech díky migračnímu saldu ale i přirozenému přírůstku kladný, což se začíná promítat i do věkové struktury obyvatelstva, jak bude patrné níže. Od roku 2006 můžeme pozorovat neustálé dorůstání poproduktivní (65+) složky dětskou kategorií (0-14 let). Lze tudíž předpokládat, že v následujících letech dojde k jejich vyrovnání a následně k nárůstu dětské složky nad druhou, jež se promítne do snížení indexu stáří pod hodnotu 100.



Obr. 3: Vývoj přirozeného, migračního a celkového přírůstku v letech 2003-2014

Zdroj: Veřejná databáze, ČSÚ 2015, dostupné na www.czso.cz

Věková struktura

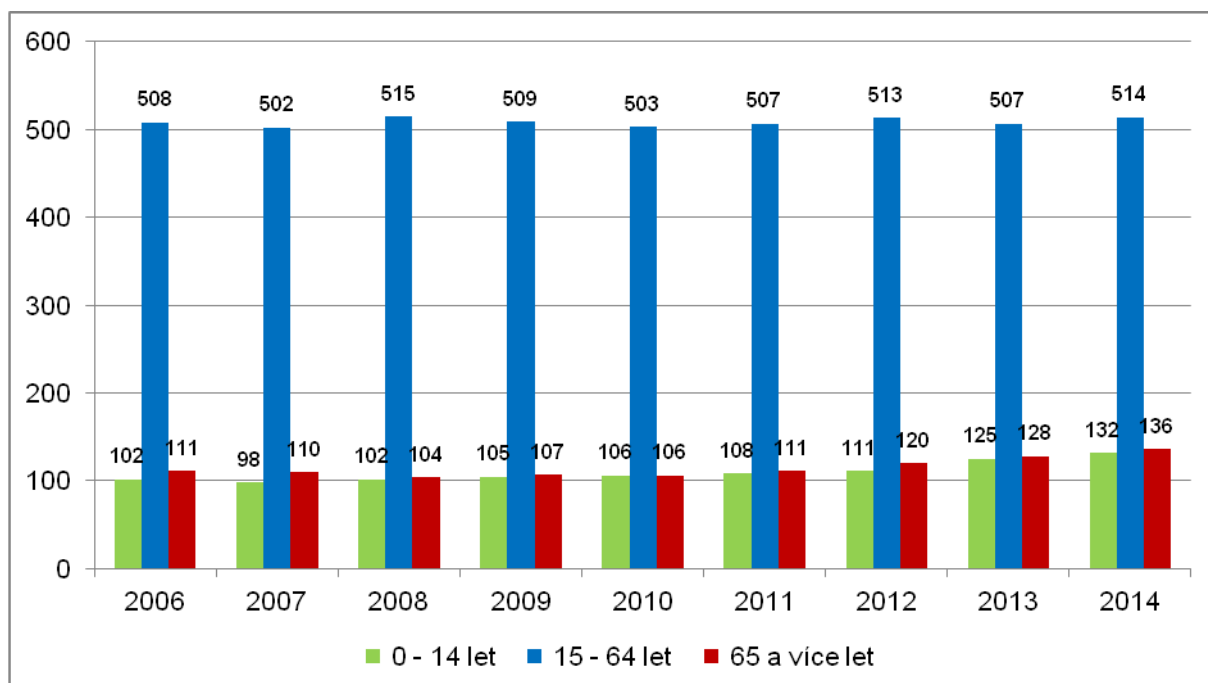
Věkové poměry v území vyjadřuje index stáří, tedy poměr mezi počtem obyvatel ve věku 65 a více let a počtem obyvatel ve věku 0–14 let, který vypovídá o tom, zda na daném území dochází ke stárnutí obyvatelstva. V roce 2014 byl v Němčanech index stáří 103,0, tedy osoby ve věku 65 a více let lehce převažují nad věkovou kategorií 0-14. Počet obyvatel v produktivním věku byl (od 15 – 64 let) 514 osob (Veřejná databáze, ČSÚ, 2015).

Tab. 2: Věkové poměry v obci v roce 2014

OBEC	Celkový počet obyvatel	Počet obyvatel ve věku			Podíl obyvatel ve věku			Index stáří
		0-14	15-64	65+	0-14 (%)	15-64 (%)	65+ (%)	
Němčany	782	132	514	136	16,9	65,7	17,4	103,0

Zdroj: Český statistický úřad, stav k 31. 12. 2014, dostupné na www.czso.cz

Rozdělení obyvatelstva podle věkových kategorií ukazuje následující graf:



Obr. 4: Obyvatelstvo podle věkových kategorií v letech 2006-2014

Zdroj: Počet a věkové složení obyvatel v obcích Jihomoravského kraje k 31. 12. 2006-2014, ČSÚ 2015, dostupné na www.czso.cz

Vzdělanostní struktura obyvatelstva

V obci dominují především osoby vyučené a se středním odborným vzděláním bez maturity, dále pak se základním a neukončeným základním vzděláním, následují osoby s úplným středním vzděláním s maturitou. Počet vysokoškolsky vzdělaných obyvatel je velmi nízký (ČSÚ, SLDB k 26. 3. 2011, dostupné z www.czso.cz).

Tab. 3: Obyvatelstvo ve věku 15 a více dle nejvyššího ukončeného vzdělání dle SLDB 2011

	Počet obyvatel ve věku 15+ k 26.3.2011	Nejvyšší ukončené vzdělání (věk 15 a více)						
		bez vzdělání	základní vč. Neukončeného	střední vč. vyučení (bez maturity)	úplné střední s maturitou	nástavbové studium	vyšší odborné vzdělání	Vysokoškolské
Němčany	624	7	149	264	129	14	4	40
okres Vyškov	75 259	273	14 344	27 684	19 574	1 893	838	8 107

Zdroj: SLDB 2011, ČSÚ, 2015, dostupné na www.czso.cz

Sociální situace v obci

V obci žijí dva smíšené manželské páry. Čas od času se do obce přistěhují Romové, jejich pobyt bývá ale většinou krátkodobý. Národnostní menšiny jsou v obci spíše výjimkou, nepředstavují žádné sociální či společenské riziko v obci.

Sociálně vyloučené lokality či skupiny sociálně vyloučených obyvatel se v obci nenachází.

Spolková, osvětová a informační činnost

V obci má bohatou historii spolková činnost, ať již to byl Sokol, ochotnické divadlo či Hasičský sbor. Tento v posledních letech omezil své aktivity z důvodu generačních problémů. Obecní úřad situaci řeší. Členská základna čítá cca 30 lidí.

Divadelní kroužek

V posledních desetiletích je neaktivnější složkou v obci Tělovýchovná jednota, která znovuobnovila v osmdesátých letech právě ochotnické divadlo (Divadelní kroužek Němčany). Na jeho pódiu se vystřídaly stovky místních umělců a s přestávkami funguje od okamžiku založení dodnes. Kroužek je aktivní, členská základna se různě mění, převážně jsou to děti do 15 let. Kroužek je samostatně výdělečně činný, nežádají obecní úřad o finanční podporu.

TJ Němčany

TJ Němčany je neziskové zájmové sdružení, pod jehož záštitou fungují 3 sportovní oddíly kopané a 4 oddíly stolního tenisu. Tělovýchovná jednota má v pronájmu hřiště včetně přilehlého areálu s kabinami a také využívá prostory obecního sálu. Mimo jiné organizuje každoročně několik zajímavých akcí jako je např. Sportovní ples, Dětský den, Dětský karneval, Pálení čarodějnic, Dýňový pochod či Drakiáda. Díky péči sportovců i podpoře obecního úřadu bylo hřiště zmodernizováno a rovněž proběhla výstavba nových kabin (O nás, dostupné na www.tjnemcany.cz).

Klub přátel historie obce Němčany

Klub přátel historie obce Němčany byl založen v roce 1996, dnes má 12 členů. Hlavním cílem klubu je dokumentovat historii obce, shromažďovat exponáty spjaté s historií obce a v neposlední řadě seznamovat obyvatele obce s historií nejenom obce, ale i celého regionu. V roce 1998 klub zpřístupnil Obecní vlastivědné muzeum. Klub úzce spolupracuje s Obecním úřadem a podílí se na vzpomínkových akcích k významným výročím a na kulturních akcích pořádaných v rámci obce (Klub přátel historie obce Němčany, dostupné na www.nemcany.cz).

Policejní historická společnost

V obci byla v říjnu 2010 založena recesní společnost – obvodní oddělení Policejní historické společnosti. Aktivity spojené se společností zabezpečují jednotlivci. Spočívají v každoroční tradiční projížďce. Společnost je výdělečně samostatná, od obce nežádá finanční podporu. Negativním odrazem činnosti je větší množství policejních vraků v katastru obce.

Myslivecké sdružení

V obci funguje Myslivecké sdružení Lutršték s 24 členy. Vedle svých základních aktivit pořádají Myslivecký ples a akce pro děti. Na jaře provádí úklid v katastru obce. K dispozici mají své vlastní prostory.

Sdružení včelařů

Dalším existujícím sdružením je Sdružení včelařů, které je samostatné, nezávislé na podpoře obce. Předseda sdružení je obecní zastupitel.

KLAS

Mezi zájmové organizace patří KLAS – klub aktivních seniorů, který úzce spolupracuje s charitou. Jsou výdělečně nezávislí, za účelem setkávání využívají obecní místnost přísálí v kulturním domě. Jejich organizace čítá cca 15 lidí.

Podpora ze strany obce

Obecní úřad podporuje tyto organizace, ať už bezplatným poskytováním svých obecních prostor či finanční podporou. Tato se uskutečňuje na základě žádostí o finanční prostředky na činnost a následného vyúčtování. Obec takto podporuje např. TJ Němčany (80 tis. Kč), Klub přátel historie (10 tis. Kč).

Informovanost občanů

Jako základní zdroj informací občané nejvíce využívají zpravodaj spolu s rozhlasem, současně oba tyto zdroje hodnotí jako nejkvalitnější pramen informací. Objevilo se však několik drobných připomínek k rozhlasu – hlášení v pracovní době, špatná srozumitelnost. V úvahu tedy přichází doplnění rozhlasu také prostřednictvím SMS zpráv/e-mailů, jak někteří občané mimo jiné sami navrhuji. Občané dále pozitivně hodnotí informace získané prostřednictvím vývěsek (66 % spokojeno).

3. Hospodářství

Ekonomická situace

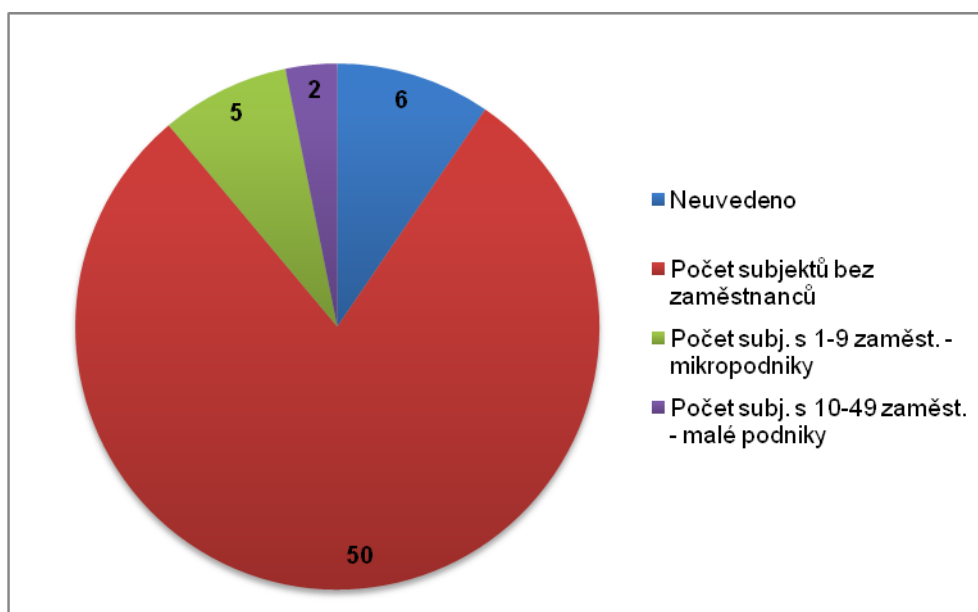
V obci fungují jen subjekty bez zaměstnanců, mikropodniky a malé podniky (10-49 zaměstnanců) (Obec Němčany, dostupné z www.risy.cz). Jedná se především o akciovou společnost Agria, která se zabývá rostlinnou výrobou. V roce 2013 uvedla do provozu bioplynovou stanici. V Němčanech je středisko, centrála je pak v Nížkovicích. V obci působí i

řada drobných podnikatelů v oboru krejčovství, kožešnictví, malířství a autoklempířství. Občané by uvítali v obci nekuřáckou restauraci, pekárnu, případně kavárnu nebo cukrárnu. Obecní úřad je příznivě nakloněn podpoře rozvoje podnikání a služeb. Drobným podnikatelům pronajímá místnosti na OÚ k provozování služeb kosmetiky, masáží a pedikúry. V obci působí dvě pohostinství, jedno obecní a jedno soukromé.

Tab. 4: Hospodářská činnost za rok 2014

Zemědělství, lesnictví, rybářství	7
Zpracovatelský průmysl	21
Stavebnictví	23
Velkoobchod a maloobchod; opravy a údržba motorových vozidel	31
Doprava a skladování	4
Ubytování, stravování a pohostinství	6
Činnosti v oblasti nemovitostí	0
Profesní, vědecké a technické činnosti	9
Kulturní, zábavní a rekreační činnosti	2
Ostatní činnosti	18
Nezařazeno	3

Zdroj: <http://www.risy.cz/cs/>



Obr. 5: Rozdělení podniků dle počtu zaměstnanců (zjištěná aktivita)

Zdroj: Český statistický úřad, stav k 31. 12. 2013, dostupné na www.czso.cz

Tab. 5: Nabídka služeb v obci Němčany v roce 2014

Němčany	Stolařství, truhlářství - 2	Instalatér, topenář - 2	Malíř, natěrač - 1	Stavební řemesla - 3	Zámečnictví, kovářství	Krejčí, švadlena - 1	Kadeřnictví, kosmetika - 2	Opravy motor. Vozidel -1	Masáže - 1	Potraviny / smíšené zboží - 2	Pohostinství -2 (bez stravování)
---------	-----------------------------	-------------------------	--------------------	----------------------	------------------------	----------------------	----------------------------	--------------------------	------------	-------------------------------	----------------------------------

Zdroj: Komplexní dotazníkové šetření v obcích JMK k 31. 12. 2012, Jihomoravský kraj, 2013, doplnění 2014; *údaje nejsou dostupné – města nad. 5 tis. obyv., kde se již předpokládá výskyt všech služeb (a je obtížné je spočítat) v dotazníku nevyplňovala.

V obci nejsou dostupné objekty, nachází se zde pouze pozemky pro podnikání. Tyto jsou v soukromém vlastnictví, většinou patří Agria, a.s. Brownfieldy se v obci nevyskytují.

Obec má provedeny komplexní pozemkové úpravy. Územní plán byl pořízen v roce 2005, v roce 2009 v návaznosti na nový stavební zákon č. 183/2006 Sb. pak byly provedeny změny. V současné době dochází k jeho aktualizaci.

V blízkosti obce se nachází obecní pískovna, která je i dnes ještě funkční. Písek z ní se v minulosti použil na Slavkovský obchvat či obchvat D1. Areál pískovny si v současné době najímá společnost Agria, a.s.

Atraktivita cestovního ruchu

V okolí Němčan se nachází několik zajímavých míst a památek:

- Poutní místo Lutršték (kaple P. Marie Sedmibolestné) se nachází na kopci "Vinohrady", severozápadně od Němčan. Název tohoto poutního místa "Lutršték" vznikl údajně z německého "louter Steg". Původně zde byla pouze studánka, jejíž zázračná voda podle pověsti uzdravila několik slepých lidí. Později, v letech 1867-1877, byla nedaleko studánky postavena z milodarů poutníků kaple Panny Marie Sedmibolestné. Poutním místem Lutršték vede zelená turistická značka ze Slavkova u Brna a Bučovic. Kaple je otevřena minimálně jednou v roce, kdy se zde koná pravidelná každoroční pouť (Blízké okolí, dostupné z www.nemčany.cz).
- Nově vybudovaná jezdecká stáj v obci Němčany vznikla rekonstrukcí bývalé budovy odchovny mladého dobytka. Jezdecký klub nabízí rekreační vyjížďky s historickým výkladem na bojišti u Slavkova pro jednotlivce i skupiny, sportovní výcvik nebo hodiny ježdění. Do budoucna jsou v areálu plánovány i ubytovací kapacity.
- Obec prochází První koňská regionální hipotrasa s naučnou stezkou, která vznikla v rámci projektu „Putování na koni – Jižní Morava“, jehož realizátorem byl Jihomoravský kraj za současné finanční podpory z dotací EU. Do projektu se rovněž zapojilo občanské

sdužení Procyon v Letonicích a stáj v Němčanech. Cílem projektu bylo navrhnout možné páteřní trasy pro budoucí výstavbu hipostezek v JMK. Současná hipostezka „První koňská regionální“ v celkové délce 130 km umožňuje jednodenní či dvoudenní pobyt v přírodě (Strategie území správního obvodu ORP Slavkov u Brna, 2014).

- Obcí prochází cyklotrasa č. 507 (Ostrov u Macochy - Ždánický les).

Občané podporují cestovní ruch – zejména cyklostezky (cyklo do Hodějic) a turistické pěší stezky.

Trh práce

V obci je minimální nabídka pracovních příležitostí. Občané jsou tudíž nuceni za prací vyjíždět. Za prací vyjíždělo 47,6 % občanů z 361 ekonomicky aktivních obyvatel. Nejčastěji dojíždí do Slavkova u Brna (více než 50 % dojíždějících), méně pak do Brna, výjimečně do Vyškova. Ekonomicky aktivní obyvatelstvo obce činilo cca 49,0 %, z nichž zaměstnaných bylo 91,4 % obyvatel. Dle jednotlivých sektorů bylo zaměstnáno v zemědělství 3,6 %, 43,3 % ve stavebnictví a průmyslu, 35,8 % ve službách a 17,3 % nebylo zjištěno (ČSÚ, SLDB k 26. 3. 2011, dostupné z www.czso.cz).

Nezaměstnanost v obci v průběhu období 2007-2014 kolísala. V letech 2007-2008 se pohybovala na nižší hranici, v evidovaných hodnotách 5,5 % a 3,6 %. V roce 2009 vzrostla, v dalších letech pozvolna stoupala až na 8,5 %. Za období 2012-2013 nejsou data o nezaměstnanosti známa kvůli odstávce Integrovaného portálu MPSV. V roce 2014 však již vykazovala nezaměstnanost podobné hodnoty jako před recesí a k významnější změně nedošlo ani na počátku roku 2015 (1/2015 – 5,7 %)(Portál zaměstnanosti MPSV, dostupné z <http://portal.mpsv.cz/sz>).

Nezaměstnanost v obci nepředstavuje velké riziko a nezaměstnaní netvoří rizikovou či sociálně vyloučenou skupinu obyvatelstva.

Tab. 6: Míra nezaměstnanosti v obci v letech 2007-2014

Obec	12/2007	12/2008	12/2009	12/2010	12/2011	12/2014
Němčany	5,5	3,6	7,7	7,4	8,5	5,7

Zdroj: Portál zaměstnanosti MPSV, 2015, dostupné z <http://portal.mpsv.cz/sz>

Při tvorbě strategie pro řešení otázky nezaměstnanosti je nutné znát strukturu nezaměstnanosti. V tabulce jsou uvedeny základní ukazatele struktury nezaměstnanosti, stav k 31. 3. 2014.

Tab. 7: Ukazatele struktury nezaměstnanosti k 31. 3. 2014

	Počet uchazečů o zaměstnání	Podíl nezaměstnaných z počtu obyvatel ve věku 15–64 let (v %)	Podíl nezaměstnaných žen na celkovém počtu uchazečů (v %)	Podíl uchazečů nad 50 let na celkovém počtu uchazečů (v %)	Podíl osob nezaměstnaných (déle než 12 měsíců na celkovém počtu uchazečů (v %)	Podíl nezaměstnaných absolventů na celkovém počtu uchazečů (v %)	Počet uchazečů na 1 volné pracovní místo *
Němčany	37	7,2	54,1	37,8	40,5	2,7	37,0

Zdroj: SCLLD MAS Slavkovské bojiště, dostupné z <http://www.mas-slavkovskebojiste.cz/>

Obecní úřad uvažuje o možnosti zaměstnávat občany formou veřejně prospěšných prací. Doposud dával přednost zaměstnancům se stálým pracovním poměrem.

4. Infrastruktura

Technická infrastruktura

Obec je vybavena základní technickou infrastrukturou. Po vzniku Československé republiky byla obec elektrifikována. Obec má sice vybudovanou kanalizaci z 60. let minulého století, ale jedná se pouze o jednotnou dešťovou a splaškovou kanalizaci ústící mimo území obce volně do krajiny. Obec nemá vlastní ČOV. Za účelem vybudování společné kanalizace a ČOV se obec sdružila do menšího účelového svazu DSO Ligary (obce Hodějnice, Heršpice, Němčany, Nížkovice, Křižanovice). Od roku 1995 je obec plně plynofikovaná. Voda je rozvedena prostřednictvím veřejného vodovodu, dle hygienických parametrů vyhovuje i pro kojenec. Zavedené inženýrské sítě pozitivně hodnotí 66 % respondentů.

V obci je dobré pokrytí všech tří základních mobilních operátorů, T-mobile, O2, Vodafone pouze částečně. Po obci je rozveden optický kabel, internet je dostupný také přes WIFI.

Odpadové hospodářství

V obci je sběrné místo pro biologicky rozložitelný odpad. Nejbližší sběrný dvůr pro Němčany se nachází v nedalekém Slavkově u Brna. Obec neprovozuje kompostárnu. Svoz odpadů zajišťuje společnost RESPONO a.s.

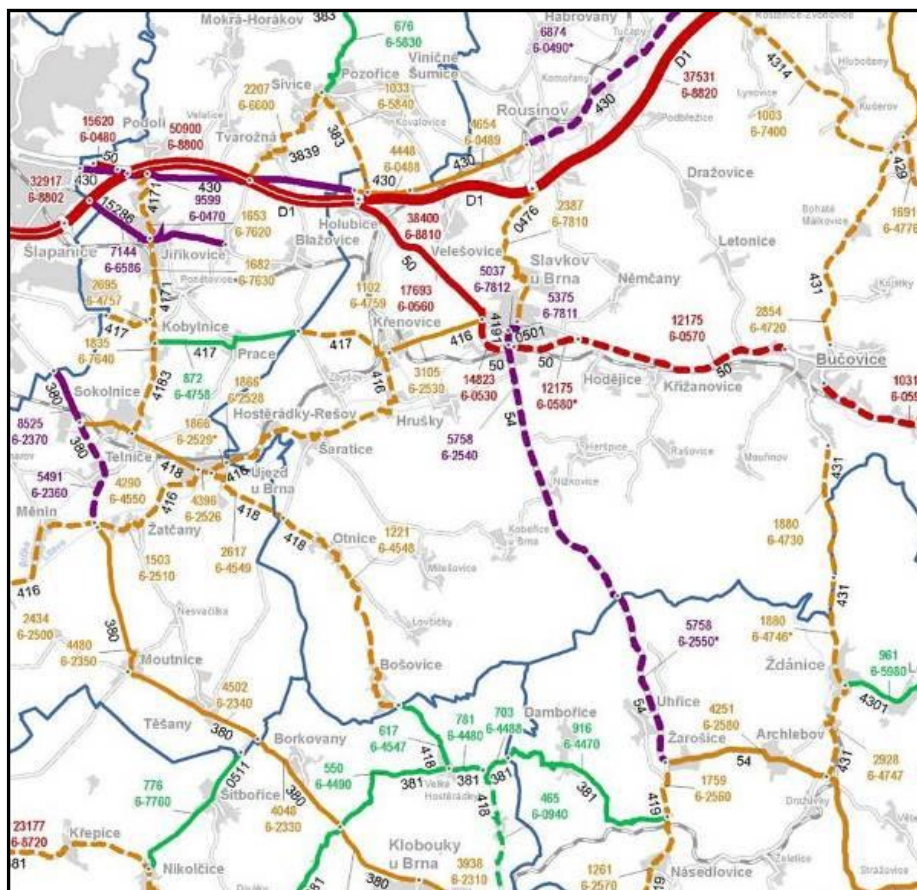
Z dotazníkového šetření vyplynul zájem občanů o třídění odpadů, na druhou stranu je mezi občany stále zapotřebí osvěta a další informovanost (proč/jak třídit, zamezit pálení). Obec by se v této oblasti měla zaměřit především na preventivní opatření jako např. informační kampaně, zlepšování podmínek pro třídění a ukládání odpadů apod. Nejvíce se v obci třídí

plasty, sklo, papír a zahradní bioodpad. Občané by uvítali více kontejnerů na jednotlivé tříděné složky, zejména na bioodpad (nedostatečné množství biopopelnic, eventuelně by bylo žádoucí zajištění častějšího svozu). V úvahu přichází založení nových sběrných hnízd – např. u obecního úřadu a v ulici „Nová“.

Dopravní infrastruktura

Obec se rozkládá mezi bližšími městy Slavkov u Brna a Rousínov, vzdálenější pak Vyškov a krajské město Brno. Nachází se v bezprostředním sevření dálnice D1 a silnice I. třídy č. 50 směr Uherské Hradiště. Samotná obec je lokalizovaná v relativně klidné zóně. Prvotně není výrazně zatížena dopravou ani hlukovou či prachovou zátěží. S hlukovou zátěží obce je také spokojena většina obyvatel (69 % spokojeno/spíše spokojeno). Nejvýznamnějším zdrojem hluku jsou v první řadě projíždějící kamiony a nákladní automobily.

Obec se rozprostírá v údolí mezi kopci. Ze všech stran ji obklopují kopce s výškou cca 300 m n. m., obec je situována zhruba o 50 m níže než její okolí. Železniční trať obcí neprochází. Údržbu místních komunikací provádějí dva zaměstnanci obce.



Obr. 6: Dopravní situace v rámci ORP Slavkov

Zdroj: Celostátní sčítání dopravy 2010 (<http://scitani2010.rsd.cz/pages/map/default.aspx>), Ředitelství silnic a dálnic

Problémy místní infrastruktury

Nejkritičtější respondenti dotazníkového šetření pohlíží na současný stav chodníků (více než polovina z nich je nespokojena) a možnosti parkování (70 % respondentů udává nespokojenost). Vedlejší komunikace jsou ucpané, auta často parkují i na hlavní komunikaci. Nejnebezpečněji se jeví parkování v zatáčkách a po obou stranách komunikace. Kamenem úrazu je ulice Zelnice (300 m úzká komunikace, kde se díky zaparkovaným vozům takřka nedá projet). Obec je připravena řešit situaci ve spolupráci s Policií ČR. Ze strany občanů byly vzneseny požadavky na zatravněné plochy pro parkování. Obec je připravena situaci řešit a požadavkům na parkování vyhovět, nejdříve však v příštím roce, po dobudování kanalizace.

Cyklotrasa

Obcí prochází cyklotrasa č. 507 (Ostrov u Macochy - Ždánický les).

Dopravní obslužnost

Obec je vzdálena cca 5 km od Slavkova u Brna, 29 km od Brna a 20 km od Vyškova. V obci funguje IDS JMK. Přestože od Rousínova je vzdálena cca 6 km (silnice III. třídy), dopravní obslužnost je vedena přes Slavkov u Brna, který funguje jako přestupní uzel při cestování do Brna i Vyškova.

Ve všední dny je dostupnost Slavkova prostřednictvím veřejné dopravy dobrá, autobusové spoje obsluhují trasu v obou směrech každou hodinu. O víkendech dopravní obslužnost významně klesá, na trase do Slavkova a zpět jsou v provozu jen 4 spoje.

Co se týče stávající infrastruktury, občané Němčan jsou nejvíce spokojeni se zajištěním veřejné dopravy (74 % spokojeno/spíše spokojeno). Vyskytlo se pouze několik drobných námětů v otevřené otázce – navýšení počtu spojů ve večerních hodinách, atp.

5. Vybavenost

Bydlení

V obci bylo k SLDB 2011 224 obydlených domů, kolem 31 neobydlených budov, z nichž 9 objektů se využívalo k rekreaci. V obci se nachází 3 bytové domy, v každém z nich jsou 4 byty. Jeden byt je umístěn ve škole (ČSÚ, SLDB k 26. 3. 2011, dostupné z www.czso.cz).

V letech 2011-2013 se v obci podařilo vybudovat inženýrské sítě pro 33 rodinných domů. Do dne vyhotovení této analýzy bylo postaveno 16 domů. Ostatní pozemky byly již zakoupeny, většinou soukromými osobami. Původní záměr obce byl nabídnout bydlení občanům Němčan. Zájemci, až na dvě výjimky, se však přistěhovali z blízkého či vzdálenějšího okolí.

Občané se kladně vyslovují pro výstavbu nízkonákladového bydlení v obci, které by měli využít především starší občané. Takový záměr by však neúměrně zatížil rozpočet obce, protože náklady na bydlení a péči pro tuto kategorii občanů jsou vysoké a projekt nízkonákladového bydlení by tyto náklady přesunul pod zodpovědnost obce. Obec si však uvědomuje potřebu řešení problematiky stárnoucí populace a do budoucna plánuje realizaci sociálního domu s jinými parametry, než by byly nezbytné pro nízkonákladové bydlení.

Z dotazníkového šetření vyplynulo, že většina obyvatel územní plán obce vůbec nezná (60 %). Na dotaz podpory další výstavby se většina respondentů přiklání k variantě využití volných ploch a objektů ve stávající zástavbě.

Školství a vzdělávání

Obec je zřizovatelem ZŠ a MŠ. ZŠ nabízí vzdělání pro 1. - 5. stupeň.

Základní škola Němčany je malotřídní škola, se dvěma samostatnými postupnými ročníky s kapacitou 50 žáků, do kterých dochází žáci z Němčan a z nedaleké obce Hodějice. Ve školním roce 2012/2013 ji navštěvovalo 27 žáků, tzn. 23 míst bylo volných (Vlastní šetření, 2014).

Budova základní školy se nachází uprostřed vesnice. Jedná se o budovu s mnohaletou školní tradicí. Škola využívá k výuce dvě třídy a víceúčelové hřiště za budovou školy. V zimním období využívá k hodinám tělesné výchovy sál OÚ Němčany, na zimní měsíce se rovněž zařazuje výuka plavání.

Ve školní budově je dále umístěna kuchyň s jídelnou a jednotřídní mateřská škola s kapacitou 25 dětí. Ve školním roce 2012/2013 byla MŠ kapacitně zcela naplněna.

Základní škola Němčany již řadu let kooperuje se Základní školou Hodějice, díky této spolupráci se daří zajistit naplněnost tříd v obou školách. Na základní škole v Němčanech probíhá výuka od 1. do 4. ročníku tím způsobem, že v samostatném postupném ročníku jsou vyučováni žáci z obou obcí v daném školním roce. Pátý ročník je vyučován vždy na ZŠ Hodějice, která je trojtřídní.

Obě školy, základní i mateřská, se účastní kulturního života obce a podílejí se na organizačním zabezpečení kulturních akcí v obci.

Vyjíždka do škol

Žáci II. stupně pak vyjíždějí do okolních ZŠ, nejčastěji do Slavkova u Brna. Za vzděláním z obce v roce 2011 vyjíždělo celkem 61 dětí (ČSÚ, SLDB k 26. 3. 2011, dostupné z www.czso.cz). Ze středních škol jsou nejběžněji využívány Integrovaná škola ve Slavkově a Gymnázium a Obchodní akademie v Bučovicích.

Rekonstrukce ZŠ

Obec v ZŠ započala s rozsáhlou rekonstrukcí. Především je třeba změnit dispozici, vystěhovat nájemce, přesunout školní kuchyni z I. patra do přízemí, vybudovat novou síť elektrických rozvodů. MŠ, která je součástí ZŠ, je kapacitně nedostačující, je potřeba kapacitu navýšit. Předpokládané náklady na rekonstrukci jsou ve výši 6 mil. Kč. Dalším ze záměrů je vybudování dvou nových dětských hřišť. Předpokládané náklady na obě hřiště jsou cca 500 tis. Kč.

Spokojenost občanů se vzděláváním

S činností mateřské a základní školy jsou občané poměrně spokojeni. Objevují se však připomínky k možné nedostatečné kapacitě mateřské a základní školy. Je tedy žádoucí zvážit navýšení stávajících kapacit. V dotazníkovém šetření se respondenti mohli vyjádřit k otázce priorit výstavby nové ČOV a rekonstrukce školy. Většina obyvatel se přiklání k variantě získání dotace a řešení obou projektů současně, tj. jak školy, tak kanalizace. Respondenti rovněž navrhuji využívat nedořešený školní byt k jiným než ubytovacím účelům, mezi konkrétními návrhy zaznělo využití prostor pro účely školní družiny či tělocviku.

Zdravotnictví

Veškerou zdravotní péči pro obec spádově zabezpečuje Slavkov u Brna, ať už je to praktický lékař pro děti či dospělé, stomatolog či specializovaný lékař. Další specializovaní lékaři jsou pak ve Vyškově či Brně. Území obce spadá pod výjezdová stanoviště zdravotnické záchranné služby Slavkov u Brna, funguje non-stop.

Co se týče zdravotních služeb, většina respondentů je nespokojena/spíše nespokojena.

Sociální péče

Komunitní plánování sociálních služeb zabezpečuje Slavkov u Brna. Poskytování sociálních služeb má přímou návaznost na komunitní plánování, služby jsou tedy rovněž poskytovány primárně ze Slavkova. Stejně tak je nutné i dojíždění do sociálních poraden ve Slavkově. Pobytová zařízení sociálních služeb v Němčanech nejsou, obyvatelé obce jsou nuceni hledat tyto služby v blízkém či vzdálenějším okolí. Obec Němčany se podílí od roku 2014 na spolufinancování sociálních zařízení zapojených do komunitního plánování (cca 15,6 tis. Kč/ročně)(Strategie území správního obvodu ORP Slavkov u Brna, 2014).

Obec v současné době využívá služeb charity ze Slavkova, která zajišťuje terénní sociální činnost.

Služby sociální hodnotí kladně 16 % dotazovaných, negativně pak necelá čtvrtina. Většina občanů však nemá o sociálních službách a potažmo komunitním plánování dostatečnou

představu (cca 39 %). Je tedy žádoucí zaměřit se na intenzivnější informovanost o možnostech využívání sociálních služeb charitních i Rodinné pohody. O výstavbu sociálního (nízkonákladového) bydlení pro seniory v obci projevilo zájem 59 % dotazovaných, přičemž aktuálně by tuto možnost využilo asi 12 % z celkového počtu respondentů (tj. aktuální poptávka = 25 osob).

Kultura

Místem pro kulturní vyžití občanů je sál OÚ Němčany s kapacitou cca 350 lidí, k dispozici je 200 židlí. Budovu, která vznikala postupným přístavováním od 80. let minulého století je potřeba celkově rekonstruovat, především změnit dispozici, opravit střechu, celkově budovu zateplit, opravit podlahy, zařídit nové vytápění, vybudovat kuchyňku, šatnu a případné další zázemí. Do přísálí pak bude možno směřovat i oslavy rodinného charakteru.

Budova na hřišti, jejíž horní patro zůstává nevyužité, je rovněž obecní objekt a stejně jako budova obecního úřadu vyžaduje v blízké budoucnosti rekonstrukci. Obec zvažuje několik variant využití, v roce 2016 se má o využití objektu definitivně rozhodnout.

V Němčanech funguje obecní knihovna s možností přístupu na veřejný internet. Tuto možnost postupem času využívá stále méně lidí, většinou mají internetové připojení v domácnosti.

Významné kulturní akce

Mezi pravidelně opakující se akce v průběhu roku patří především: plesy v lednu, tradiční ostatky v únoru, Karneval, Pálení čarodějnic v dubnu, Divadelní vystoupení ke dni matek, Dětský den, Lesní karneval, v září Tradiční hody s obnovenou poutí na Lutršték, Drakiáda, Výstava dýní, Vánoční jarmark, Mikuláš a Zpívání pod vánočním stromem.

Kulturní potenciál území

Kulturně-historický potenciál se odkazuje především na bitvu tří císařů (1805). Vyhlášená památková zóna Bojiště bitvy u Slavkova je velkým lákadlem jak pro domácí turisty, tak pro návštěvníky z celého evropského kontinentu. Obec Němčany se nachází v bezprostřední blízkosti památkové zóny.

Spokojenost občanů s kulturním životem v obci

Co se týče kulturně-společenského vyžití, převládá všeobecná spokojenost. Občanům se pak nejvíce zamlouvají kulturní akce spojené s udržováním tradic a folklóru. Rovněž si opakovaně pochvalují akce určené dětem. Na druhou stranu připomínají, že právě pro tuto

věkovou skupinu je v obci nedostatek pravidelných volnočasových aktivit. V úvahu tedy přichází zaměřit se na další rozvoj kroužků. Respondenti dotazníkového šetření se vyjadřují kriticky k materiálnímu zázemí pro kulturní život obce, především k nevyužitým kabinám na hřišti a k současnému stavu kulturního domu. Uvítali by další společenskou místnost pro komunitní setkávání, pořádání rodinných oslav, možný klub maminek, aj. Těmto požadavkům chce obec vyjít vstříc v návaznosti na výše zmíněnou rekonstrukci obecních budov.

Sport a volnočasové aktivity

Ke sportovním účelům exteriérového typu slouží zmodernizované hřiště, viz kapitola Spolková činnost. Ke sportovním aktivitám halového charakteru slouží sál OÚ. V jeho prostorách se pravidelně scházejí hráči badmintonu, stolního tenisu, koná se zde cvičení dětí, cvičení žen, africké tance. Schází se zde KLAS a také Divadelní klub Němčany.

Se stavem dětských hřišť je spokojena většina účastníků dotazníkového šetření (60 % spokojeno/spíše spokojeno), na druhou stranu se objevilo několik připomínek – zajištění oplocení hřiště, více laviček na hřišti, hřiště také pro starší děti. Odpočinkové zóny hodnotí kladně 57 % občanů, výhrady má asi třetina dotazovaných – občané by uvítali především více možnosti k posezení v obci, parčíky a více zeleně všeobecně.

6. Životní prostředí

Stav životního prostředí

Katastrální území obce patří ke Karpatské geologické soustavě. Má zčásti rovinatý charakter, v části katastru pak vlnitý až pahorkovitý. Z celkové katastrální plochy obce zabírá většinu orná a ještě více zemědělská půda (viz tabulka). Koeficient ekologické stability, který určuje poměr tzv. stabilních a nestabilních krajinných prvků (ekosystémů) v řešené lokalitě, je v Němčanech nízký. Hodnota řešeného koeficientu označuje katastr obce Němčany jako území, které je nadprůměrně využíváno, kde došlo ke zřetelnému narušení jeho přírodních struktur a kde základní ekologické funkce musí být neustále nahrazovány technickými zásahy (Míchal, 1985).

Tab. 8: Druhy pozemků

Celková výměra pozemku (ha)	700
Orná půda (ha)	525
Chmelnice (ha)	0
Vínice (ha)	0
Zahrady (ha)	24
Ovocné sady (ha)	33
Trvalé travní porosty (ha)	2

Zemědělská půda (ha)	584
Lesní půda (ha)	11
Vodní plochy (ha)	9
Zastavěné plochy (ha)	12
Ostatní plochy (ha)	84
Koeficient ekologické stability (%)	0,13

Zdroj: risy.cz

Obec lemuje dva přítoky Němčanského potoka, které se v obci stékají v jeden. Hrozí tak povodně z přívalových dešťů a eroze půdy. Obec plánuje protipovodňové a protierozní opatření – protierozní mez a poldr. Ne realizaci tohoto plánu spolupracuje s Pozemkovým úřadem. V minulosti obec ohrožená místa zatravnila a osázela stromky. V obci se nenacházejí žádné skládky.

Přestože stav ovzduší hodnotí občané víceméně kladně (81 % spokojeno/spíše spokojeno), jako nejčastější připomínka k oblasti životního prostředí je uváděn problém pálení odpadků a trávy, které se významně podílí na zhoršení kvality ovzduší.

Co se týče veřejné zeleně, většina obyvatel je se současným stavem velmi spokojena (87 % spokojeno/spíše spokojeno), vyskytlo se pouze několik drobných výtek k četnosti úpravy veřejné zeleně – zaplevelení, atp.

Stav vodních toků negativně hodnotí asi 37 % dotazovaných (podmáčení domů/sklepů), kladně pak asi polovina respondentů. Kvalita spodních vody je ovlivněna intenzitou zemědělské činnosti, studny nejsou a nebyly občany Němčan budovány a využívány, vodovod byl v obci zaveden již v roce 1903. Stávající studny jsou povrchové, určené k užitkovému využití.

Ochrana životního prostředí

Chráněná území se na katastru obce nevyskytují. Sřety rozvojových záměrů obce s ochranou přírody nejsou, ani problémy ochrany přírody v obci.

Obec je součástí přírodního parku Ždánický les. Přírodní park Ždánický les se rozkládá na území okresů Vyškov, Hodonín, Kroměříž a Břeclav v oblasti Středomoravských Karpat a má rozlohu 68 km². Byl zřízen 24. dubna 1996 jako klidová oblast přírodního parku. Jsou zde enklávy bukových a dubových porostů a dále zachovalý komplex nivních luk. Nachází se zde množství chráněných rostlin a živočichů (Kopřiva, dostupné na cs.wikipedia.org).

Mrazový klín

Území Mrazového klína je přírodní památkou, která je označena dvěma tabulemi se státním znakem. Nachází se nedaleko Lutřtému, severozápadně od Němčan. Mrazový klín byl odhalen při těžbě ve stěně pískovny. Jedná se o vzácný příklad zvětrání půd neobvykle velkých rozměrů, který jistě stojí za zhlédnutí.

Návdavky u Němčan

Návdavky u Němčan jsou přírodní památkou, která je označena třemi tabulemi se státním znakem. Nachází se přibližně 500 m jižně od Němčan a asi 200 m východně od polní cesty, která spojuje Hodějice a Němčany. Jedná se o prudce svažitou stráň, kde roste mnoho druhů rostlin, které z okolí již vymizely vzhledem k intenzitě zemědělství. Poblíž Návdavek se nachází startovací místo pro paragliding (Blízké okolí, dostupné na www.nemcany.cz).

V blízkosti obce, severně od obce se nachází evropsky významná lokalita tzv. Volkramy. Kromě řady jiných významných druhů je v nich hojně zastoupený koniklec velkokvětý. Evropsky významná lokalita (EVL) je jedním typem chráněných území v rámci soustavy NATURA 2000. (Evropsky významná lokalita je zařazena nařízením vlády ČR do tzv. národního seznamu. Po schválení Evropskou Komisí je zapsána do tzv. evropského seznamu.)

7. Správa obce

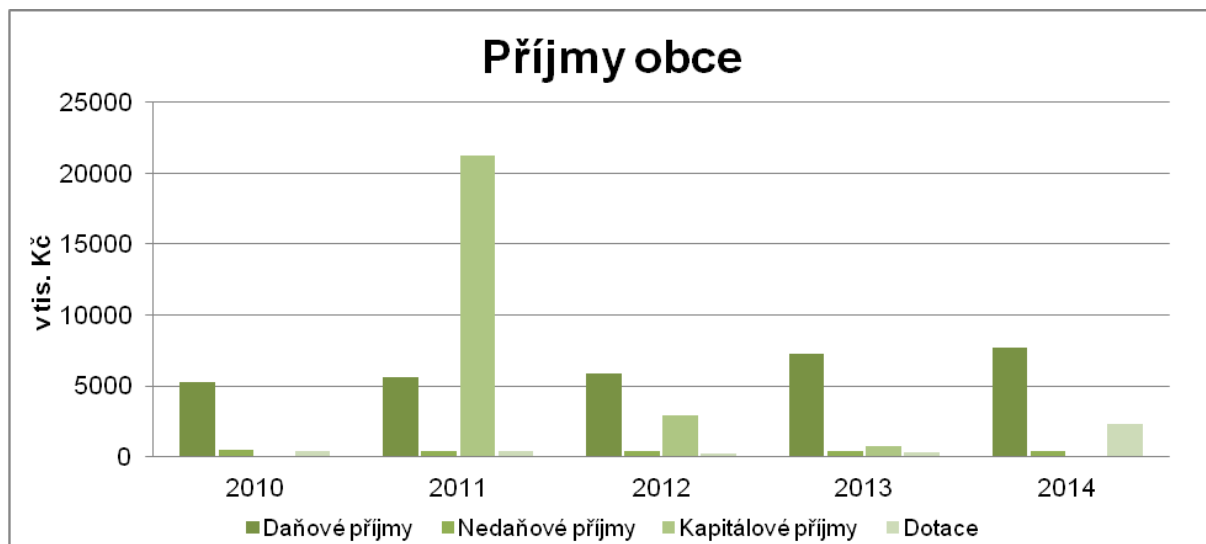
Obecní úřad a kompetence obce

Obecní úřad vykonává úkoly v samostatné působnosti obce, které mu uloží zastupitelstvo obce nebo rada obce. Zastupitelstvo má 9 členů. Starosta je uvolněný. V obci jsou dále zaměstnaní: mzdová účetní (celý pracovní úvazek), administrativní pracovnice (částečný pracovní úvazek), dva pracovníci na údržbu (celý pracovní úvazek). Pro jiné obce obec nevykonává žádné činnosti. Obec je zřizovatelem Základní a Mateřské školy v Němčanech.

Občané jsou všeobecně s fungováním veřejné správy poměrně spokojeni. Kladně hodnotí především práci úředníků (79 % spokojeno/spíše spokojeno), vyhovující je také provozní doba úřadu (82 % spokojeno/spíše spokojeno). Činnost vedení obce a zastupitelstva hodnotí nadpoloviční většina respondentů převážně pozitivně. Rovněž poskytování informací o hospodaření obce vnímají občané jako dostatečné (60 % spokojeno/spíše spokojeno), na druhou stranu by uvítali více informací o dění v obci – zasílání aktualit e-mailem, prostřednictvím SMS zpráv, aktuality (kulturní akce) na webových stránkách.

Hospodaření a majetek obce

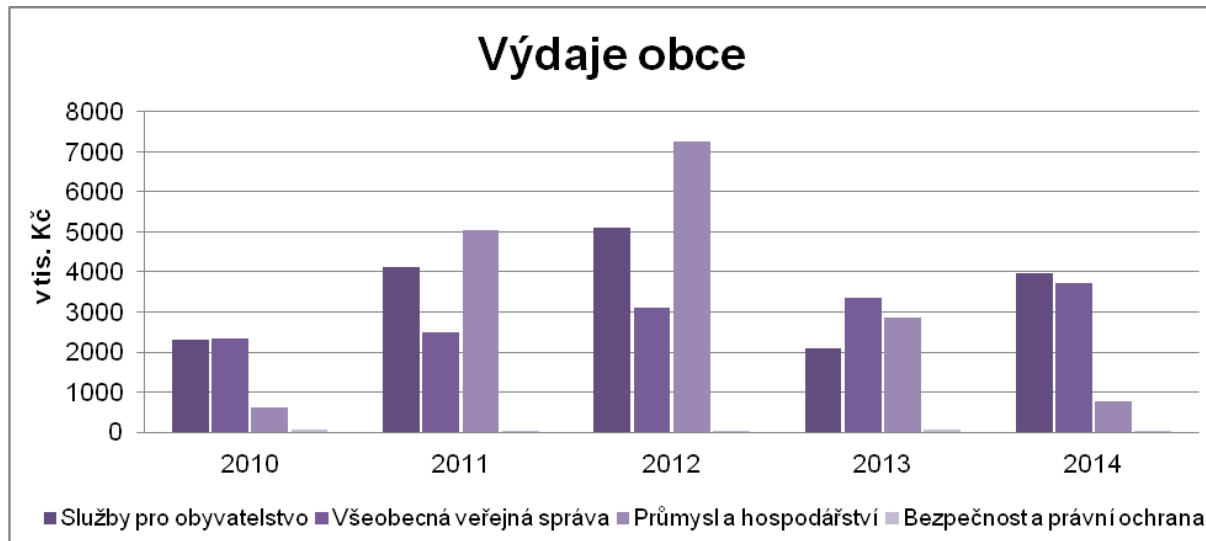
Základní informace o hospodaření obce jsou zaznamenány v následujících grafech, vycházejících z dat evidovaných Ministerstvem financí České republiky, které sleduje zejména příjmy a výdaje v jejich základním členění a výsledek hospodaření, tedy saldo příjmů a výdajů.



Obr. 7: Příjmy obce v letech 2010-2014

Zdroj: Monitor, MF ČR 2015, dostupné z <http://monitor.statnipokladna.cz/2014/>

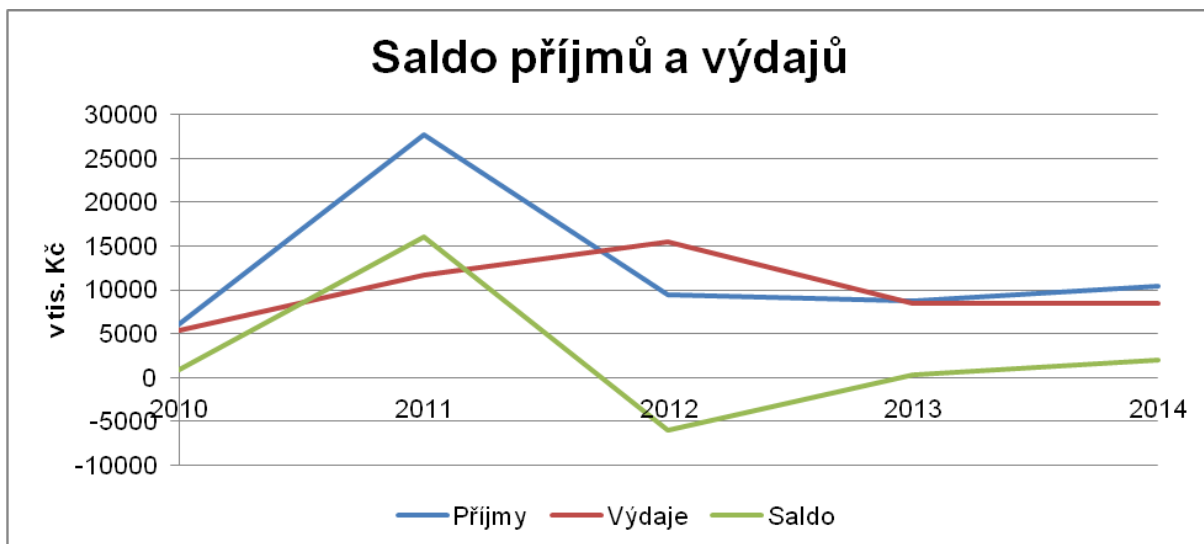
Nejvýznamnější část příjmů obce tvoří daňové příjmy. Výjimka v podobě kapitálových příjmů v r. 2011 byla zapříčiněna prodejem pozemků za téměř 20 mil. Kč (v obci byla vybudována nová ulice – prodej pozemků na stavby domů). V r. 2012 byly pak prodány pozemky za téměř 3 mil. Kč. Nedaňové příjmy tvoří zejména příjmy z úroků a podílů ze zisku a dividend, pronájem nemovitostí a pozemků, příjmy z vydobytých nerostů a poskytnutých služeb.



Obr. 8: Výdaje obce v letech 2010-2014

Zdroj: Monitor, MF ČR 2015, dostupné z <http://monitor.statnipokladna.cz/2014/>

V posledních letech byly vynakládány značné prostředky na komunální služby a místní rozvoj, vzdělávání, na ochranu životního prostředí, na kulturu a církve. V roce 2011 a 2012 byly průmyslové výdaje spjaty s vybudováním nové ulice, kde byly prostředky využity na výstavbu nové komunikace, osvětlení a inženýrských sítí. V r. 2013 byly větší výdaje spjaty s odváděním a čištěním odpadních vod.



Obr. 9: Saldo příjmů a výdajů obce v letech 2010-2014

Zdroj: Monitor, MF ČR 2015, dostupné z <http://monitor.statnipokladna.cz/2014/>

Obec se snaží držet saldo vyrovnané. Díky prodeji pozemků v r. 2011 se saldo dostalo až nad úroveň výdajů. Naopak v roce 2012 se díky výstavbě nové komunikace dostalo do záporné bilance. V dalších letech obec držela saldo zase na vyrovnané úrovni.



Obr. 10: Hodnota majetku obce v letech 2010-2014

Zdroj: Monitor, MF ČR 2015, dostupné z <http://monitor.statnipokladna.cz/2014/>

Nehmotný majetek obce tvoří zejména budovy a stavby. Mezi obecní budovy patří například obecní úřad, budova základní a mateřské školy, hasičská zbrojnice, obecní hospoda, obecní muzeum, sokolovna. V roce 2012 se majetek obce rozšířil o vybudovanou novou ulici s komunikací, inženýrskými sítěmi a osvětlením. Majetek obce v podobě pozemků pak tvoří zejména stavební pozemky, zahrady, pastviny, louky a lesní pozemky.



Bezpečnost

Kriminalita je srovnatelná s okolními obcemi. Obec spadá do obvodního oddělení Policie ČR Slavkov u Brna, které za období leden-prosinec 2014 evidováno celkem 261 trestných činů, což znamená index kriminality 120,6. Z tohoto počtu je 135 objasněno (objasněnost trestných činů je tedy cca 52 %). Pro srovnání, JMK má za stejné období index kriminality 233,2 a počet trestných činů 27 109, objasněných 43 %, ČR 275,3 a počet trestných činů je 288 660, objasněných 44 % (Mapa kriminality, dostupné z <http://mapakriminality.cz/>).

Prevence kriminality je v obci řešena jen minimálně. V obci se řeší spíše přestupky, v minulosti se zde vyskytly krádeže organizovanou skupinou. Před třemi lety se po katastrofu obce pohybovali sběrači kovů. Tyto problémy byly vyřešeny, aktuálně obec reaguje na vzniklé situace podle potřeby.

Živelní ohrožení a pocit bezpečí

Varování obyvatel před nebezpečím je zajištěno prostřednictvím místního rozhlasu.

Protékající ramena Němčanského potoka představují jisté nebezpečí při povodních způsobených přívalovými dešťovými srážkami, téma je řešeno v kapitole Životní prostředí.

Největší nebezpečí občané spatřují v parkování na silnicích a chodnicích, rovněž i v dopravě (průjezd nákladních automobilů a nedodržování rychlosti v obci).

K provozu v obci se negativně staví asi třetina občanů, z bezpečnostních důvodů je žádoucí zajistit přiměřenou rychlost v obci (retardéry).

Vnější vztahy a vazby obce

Obec úředně spadá pod obec s rozšířenou působností Slavkov u Brna, kde je pověřený úřad, stavební úřad a matika.

Obec je členem DSO Ždánický les a Politaví, MAS Slavkovské Bojiště, z.s. a DSO Ligary.

DSO Ždánický les a Politaví

Tento mikroregion se nachází v oblasti východního Brněnska, na pomezí tzv. Hanáckého Slovácka a Hané. Vznikl v roce 1996 a sdružuje celkem 27 obcí, které leží v okrese Vyškov a Hodonín. K jeho základním cílům patří především získávání finančních prostředků pro uskutečňování společných projektů, propagace svazku jako celku, vytváření společných strategických dokumentů a studií, opravy historických a církevních staveb, podpora vybudování cyklostezek či snaha o rozvoj folklórních a historických tradic (DSO Ždánický les a Politaví, dostupné z <http://www.politavi.cz/>).

MAS Slavkovské bojiště

Místní akční skupina (MAS) Slavkovské bojiště (dříve Za humnama) byla založena v roce 2006. MAS je založena na principu partnerství a spolupráce veřejného, soukromého a neziskového sektoru na místní úrovni. Místní akční skupiny tvoří zástupci obcí, místních podnikatelů, neziskových organizací a aktivní občané. Z hlediska právního postavení jsou to neziskové organizace, jejichž hlavním cílem je rozvoj a podpora regionu. Území MAS se postupně rozrostlo na území DSO Ždánický les a Politaví, Mikroregion Roketnice, svazek obcí Mohyla míru a Mikroregion Cezava.

DSO Ligary

Účelový svazek DSO Ligary byl založen se záměrem vybudování společné kanalizace a ČOV pěti obcemi, a to Hodějice, Heršpice, Němčany, Nížkovice a Křižanovice. Po splnění tohoto úkolu účelový svazek nezanikne, jelikož bude kanalizaci dále provozovat.

Obec nemá v současné době spolupráci s žádnou partnerskou obcí.

A.2 VÝCHODISKA PRO NÁVRHOVOU ČÁST

1. SWOT analýza

Souhrnný popis hlavních vnitřních a vnějších faktorů, které mají vliv na rozvoj obce. Vnitřní faktory jsou silné stránky, tj. pozitivní (nadprůměrné) skutečnosti a slabé stránky, tj. problémy, negativní skutečnosti, které způsobují obci problémy. Vnější faktory většinou obec nemá možnost svými silami ovlivnit; pojmenovány jsou jako příležitosti a hrozby. Výroky byly seřazeny podle důležitosti při jednávání na pracovní skupině.

Tab. 9: Silné, slabé stránky, příležitosti a hrozby v obci Němčany

SILNÉ STRÁNKY (pozitiva, rozvojové faktory)	SLABÉ STRÁNKY (negativa, problémy)
<ul style="list-style-type: none"> • Dobrá občanská vybavenost (ZŠ, MŠ, potraviny) • Dobrá dostupnost spádových měst, možnost napojení na D1 • Klidné prostředí pro život, minimální kriminalita • Zavedené zázemí pro sportovní účely • Zbudované zázemí pro děti (dětská hřiště) • Absence průmyslových podniků • Bohatá spolková činnost a kulturní život podporující udržení živé historie • Zachovalé životní prostředí • Zavedené třídění odpadů (zejména svoz bioodpadu) • Drobné podnikatelské subjekty v obci (krejčovství, kožešnictví, malířství, autoklempířství, kadeřnictví, kosmetika, masáže) • Podpora rozvoje podnikání ze strany OÚ Němčany • Nízká hluková zátěž a prašnost • Dostatečné zajištění veřejné dopravy 	<ul style="list-style-type: none"> • Zastaralá kanalizace bez napojení na ČOV • Nedostatek parkovacích ploch • Špatný stav chodníků • Nezbytné opravy budov ZŠ, MŠ • Špatný stav veřejného osvětlení • Nedodržování povolené rychlosti při průjezdu obcí • Nedostatek volnočasových aktivit pro děti • Nedostatek kontejnerů na tříděný odpad (především bioodpad) • Nedostatek pracovních příležitostí v obci • Nevyhovující stav obecních budov • Nedostatek veřejné zeleně a dalších odpočinkových míst • Neřešení sociální otázky (sociální bydlení, nízkonákladové byty pro staré občany) • Nedostatečná informovanost a osvěta (životní prostředí, sociální oblast a komunitní plánování, odpadové hospodářství)
PŘÍLEŽITOSTI	HROZBY
<ul style="list-style-type: none"> • Potenciál pro cykloturistiku • Využití finančních prostředků z dotačních titulů jak národních, tak i evropských • Rozvoj obce prostřednictvím MAS a svazku obcí • Kulturně-historický potenciál oblasti 	<ul style="list-style-type: none"> • Budoucí nedostačující kapacita školských zařízení v obci • Nebezpečí povodní a následné eroze půdy v důsledku přivalových dešťů • Zadlužení obce (kanalizace, opravy) • Stárnutí obyvatelstva

Zdroj: vlastní zpracování

2. Vyhodnocení dotazníkového šetření

Na základě SWOT analýzy vyplynuly hlavní aktivity, kterými by se měla obec Němčany v budoucích letech zabývat. Obec ve spolupráci s MAS Slavkovské bojiště provedla dotazníkové šetření, jehož cílem bylo získat většinový pohled obyvatel na život v obci.

Dotazníky byly rozneseny do domovních schránek na podzim roku 2014, ještě před komunálními volbami. K dotazníku se měl možnost vyjádřit každý člen obce od 15 let, nebyl tedy hodnocen za domácnost jako celek, ale jednotlivými členy domácností samostatně.

Z rozdaných 635 dotazníků se vrátilo 204, což činí 32 % z celkového počtu.

Nejpočetnějším segmentem, který v dotazníkovém šetření odpověděl, je věková skupina 31 – 50 let (38%). Polovina respondentů, jež na dotazník odpověděla, žije na území obce od narození, tzv. starousedlíci (103 obyvatel) a vedle těchto na dotazník reagoval ještě segment občanů, kteří se do obce přistěhovali před více než pěti lety (61 obyvatel – 30 %)

Odpovědi respondentů jsou zapracovány v analytické části strategického dokumentu a ve SWOT analýze. Celkově se občané stavěli k hodnocení kladně a se zájmem.

3. Shrnutí podkladů pro návrhovou část

Obec Němčany se řadí dle počtu obyvatel mezi malé obce. Vývoj trendu demografického vývoje se jeví v posledních 10 letech jako příznivý, ale i zde dochází k pozvolnému stárnutí obyvatelstva. Je tedy snahou obce zajistit dostatečné zázemí pro tuto skupinu obyvatel. Obec vede bohatý kulturní život a funguje v ní řada spolků, které ho zajišťují, jako např. Tělovýchovná jednota Němčany, Divadelní spolek Němčany, Klub přátel historie, recesní společnost a další. Tyto aktivity jsou obcí podporovány, ať už finančně či formou poskytnutí prostor pro jejich pořádání. Obec disponuje základními službami (ZŠ, MŠ, obchod, pohostinství), ale nacházejí se zde i drobné podnikatelské subjekty. Nejsou zde žádní větší zaměstnavatelé a tak jsou obyvatelé nuceni dojíždět za prací mimo obec.

Obec je vybavena základní technickou infrastrukturou, v současnosti započala s budováním společné kanalizace s ČOV. Kvůli tomu se sdružila ještě s okolními čtyřmi obcemi do účelového svazu DSO Ligary.

Mezi problémy, které obec tíží, patří špatný stav místních komunikací a chodníků, nedostatek parkovacích míst, rychlá jízda obcí, nedostatek kontejnerů na tříděný a bioodpad aj.

B. NÁVRHOVÁ ČÁST

B.1 STRATEGICKÁ VIZE

Dlouhodobá vize zachycuje představu o budoucnosti obce, jak se bude obec měnit a zlepšovat. Strategická vize obce je definována zejména na základě výsledků a závěrů předchozích bodů analytické části a také na základě jednání pracovní skupiny. Naplnění vize bude dosaženo realizací tohoto Programu rozvoje obce a následně na něj navazujících dokumentů stejného charakteru.

Vize obce Němčany

Obec Němčany je vhodným místem pro klidné rodinné bydlení, jež je zajištěno kvalitní infrastrukturou, dostupnými poskytovanými službami a pestrým kulturním životem založeným na dodržování tradic a místního folklóru. Ekologicky smýšlející obec, jež si zakládá na zajišťování ochrany životního prostředí a také poskytující dostatečnou nabídku pracovního uplatnění pro své občany a podporující rozvoj podnikání na svém území.

B.2 PROGRAMOVÉ CÍLE

Programové cíle stanovují, čeho chce obec Němčany dosáhnout realizací svého programu rozvoje. Časově se váží k platnosti dokumentu, tj. pro obec Němčany jsou formulovány na období 5 let (2015–2020). Programové cíle jsou stanoveny na základě definovaných problémů i potřeb občanů obce a mají vyjadřovat žádoucí stav obce, kterého by mělo být dosaženo do konce platnosti tohoto dokumentu. Některé aktivity jsou s ohledem na jejich důležitost zařazeny v tomto PRO, avšak pro nedostatek finančních prostředků na jejich realizaci zůstávají v tzv. Zásobníku projektů, viz Příloha č. 3.

Tab. 10: Programové cíle, opatření aktivity

CÍL	OPATŘENÍ	AKTIVITA
1. Kvalitnější a bezpečnější zázemí obce Němčany	1.1 Zlepšení technické infrastruktury	1.1.1 Výstavba kanalizace s ČOV
		1.1.2 Rekonstrukce chodníků
		1.1.3. Rekonstrukce veřejného osvětlení
	1.2 Zlepšení dopravní infrastruktury a bezpečnosti obce	1.2.1 Údržba místních komunikací
		1.2.2 Výstavba parkovacích a odstavných ploch

		1.2.3 Umístění zpomalovacího ostrůvku
2. Dostupné služby pro občany obce Němčany	2.1 Obnova stávající občanské vybavenosti	2.1.1 Rekonstrukce spojená s navýšením kapacity ZŠ a MŠ
		2.1.2 Zřízení hřiště
		2.1.3 Přeměna školního bytu na prostory školní družiny
		2.1.4 Rekonstrukce budovy OÚ
	2.2 Zlepšení životních podmínek občanů	2.2.1 Zlepšení informovanosti občanů o sociálních službách a komunitním plánování
		2.2.2 Rozšíření poradenských a terénních služeb v sociální oblasti
		2.2.3 Zavedení veřejně prospěšných prací obecním úřadem
	3. Bohatý kulturní a sportovní život v obci Němčany	3.1 Podpora kulturního a společenského života
3.1.2 Zlepšení kooperace mezi jednotlivými spolky pro pořádání kulturních a společenských akcí		
3.1.3 Finanční a jiná podpora a pomoc při pořádání kulturních a společenských akcí, a to ze strany OÚ či podnikatelských subjektů v obci působících		
3.2 Podpora volnočasových aktivit		3.2.1 Podpora stávajících volnočasových aktivit pro menší děti
		3.2.2 Rozvoj dalších sportovních aktivit
		3.2.3 Dovybavení dětských hřišť v obci
4. Intenzivní péče o životní prostředí v obci Němčany	4.1 Obnova veřejných prostranství	4.1.1 Výsadba zeleně
		4.1.2 Doplnění odpočinkových ploch
		4.1.3 Zeleň jako nástroj proti půdní a vodní erozi
	4.2 Protipovodňová a protierozní opatření	4.2.1 Vybudování části společných zařízení – protipovodňové, protierozní stavby
	4.3 Zlepšení třídění odpadu	4.3.1 Doplnění kontejnerů na tříděný odpad a bioodpad
		4.3.2 Pořízení košů na psí exkrementy
		4.3.3 Osvěta a informovanost obyvatel o ŽP
	4.4 Úspora energie a využívání OZE	4.4.1 Snižování energetické náročnosti provozu budov v majetku obce

Zdroj: vlastní zpracování

B.3 OPATŘENÍ A AKTIVITY

Opatření obce jsou definována jako zásadní úkoly k naplnění stanovených programových cílů a formulují přístup k řešení jednotlivých témat. Odvíjí se od programových cílů a mají střednědobý charakter, předpoklad jejich realizace je v celém návrhovém období tohoto

dokumentu nebo ve stanoveném kratším časovém úseku. Jednotlivá opatření jsou pak naplňována prostřednictvím realizace konkrétních rozvojových aktivit.

Důležitost neboli prioritace je stanovena na základě porovnání významové důležitosti. Je třeba si uvědomit, co se musí udělat určitě v nejbližší době a s čím je možno počkat a na základě toho určit pořadí u jednotlivých aktivit ve formě důležitá, střední, nízká.

Opatření 1.1 Zlepšení technické infrastruktury

Název aktivity	Důležitost	Termíny	Odpovědnost	Náklady (v Kč)	Zdroje financování
<i>Výstavba kanalizace s ČOV</i>	důležitá	2014-2016	obec	21 mil.	OPŽP
Komentář: Členové účelového svazku obcí Ligary, stavba započala v roce 2014, snaha dořešit kanalizaci do roku 2016. Lze financovat z OPŽP – spec. cíl 1.1					
<i>Rekonstrukce chodníků</i>	důležitá	2020	obec	4 mil.	Vlastní + národní zdroje
Komentář: Horní konec obce je spraven, druhou polovinu bude nutno opravit po dokončení kanalizace.					
<i>Rekonstrukce veřejného osvětlení</i>	důležitá	2020	Obec	2 mil.	Vlastní + národní zdroje
Komentář: Po dokončení výstavby kanalizace bude nutné provést také celkovou rekonstrukci veřejného osvětlení v obci.					

Opatření 1.2 Zlepšení dopravní infrastruktury a bezpečnosti obce

Název aktivity	Důležitost	Termíny	Odpovědnost	Náklady (v Kč)	Zdroje financování
<i>Údržba místních komunikací</i>	důležitá	průběžně	obec	150 tis.	Vlastní + národní zdroje (MMR)
Komentář: mzda, pohonné látky					
<i>Výstavba parkovacích a odstavných ploch</i>	důležitá	2015-2017	obec	500 tis.	Vlastní + národní zdroje
Komentář: úvaha úplného zákazu parkování na místní komunikaci, potřeba dobudovat parkovací a odstavné plochy, bude předcházet dotazníkové šetření.					
<i>Umístění zpomalovacího ostrůvku</i>	střední	2020	obec	700 tis.	vlastní
Komentář: Zpomalovací ostrůvek při vjezdu do obce od Slavkova. Nutný souhlas SuS JmK – jedná se o opatření na jejich komunikaci. Financováno může být ve spolupráci s obcí.					

Opatření 2.1 Obnova stávající občanské vybavenosti

Název aktivity	Důležitost	Termíny	Odpovědnost	Náklady (v Kč)	Zdroje financování
<i>Rekonstrukce spojená s navýšením kapacity ZŠ a MŠ</i>	důležitá	2015-2017	obec	6 mil.	Dotace MŠMT MAS
Komentář: V roce 2015 se započalo s rekonstrukcí, lze realizovat i přes MAS					
<i>Zřízení hřiště</i>	střední		obec	500 tis.	Vlastní + národní zdroje MMR
Komentář: Vybudování hřiště v lokalitě Nová ulice a na Horním konci.					
<i>Přeměna školního bytu na prostory školní družiny</i>	důležitá	2016	obec		Dotace MŠMT
Komentář: Náklady jsou zahrnuty v rámci rozpočtu rekonstrukce školy.					
<i>Rekonstrukce budovy OÚ</i>	nízká	2020	obec	3 mil.	Vlastní + OPŽP
Komentář: Plášť a střecha, lze financovat z OPŽP – spec. cíl 5.1					

Opatření 2.2 Zlepšení životních podmínek občanů

Název aktivity	Důležitost	Termíny	Odpovědnost	Náklady	Zdroje financování
<i>Zlepšení informovanosti občanů o sociálních službách a komunitním plánování</i>	nízká	průběžně	obec	0	Vlastní
Komentář:					
<i>Rozšíření poradenských a terénních služeb v sociální oblasti</i>	nízká	průběžně	obec	0	Vlastní
Komentář: Ve spolupráci s charitou.					
<i>Zavedení veřejně prospěšných prací obecním úřadem</i>	střední	2015	obec	16 tis.	Vlastní + dotace ÚP
Komentář: OÚ uvažuje o zavedení VPP v letošním roce.					

Opatření 3.1 Podpora kulturního a společenského života

Název aktivity	Důležitost	Termíny	Odpovědnost	Náklady (v Kč)	Zdroje financování
<i>Nákup nových knih do místní knihovny</i>	střední	průběžně	Kulturní komise	10 tis.	Vlastní
Komentář:					
<i>Zlepšení kooperace mezi jednotlivými spolky pro pořádání kulturních a</i>	střední	průběžně	Spolky + kulturní komise	170 tis.	Vlastní

<i>společenských akcí</i>					
Komentář:					
<i>Finanční a jiná podpora a pomoc při pořádání kulturních a společenských akcí, a to ze strany OÚ či podnikatelských subjektů v obci působících</i>	střední	průběžně	Kulturní komise	40 tis.	Vlastní
Komentář: Podpora stávajících akcí. Část nákladů hradí pořádající složka, zbytek dorovnáva obec.					

Opatření 3.2 Podpora volnočasových aktivit

Název aktivity	Důležitost	Termíny	Odpovědnost	Náklady	Zdroje financování
<i>Podpora stávajících volnočasových aktivit pro menší děti</i>	důležitá	průběžně	Spolky + kulturní komise	energie	Vlastní
Komentář: cvičení maminek s dětmi, cvičení pro malé děti					
<i>Rozvoj dalších sportovních aktivit</i>	střední	průběžně	Spolky + kulturní komise	energie	Vlastní
Komentář: podpora stávajících aktivit					
<i>Dovybavení dětských hřišť v obci</i>	střední	2020	obec	300 tis.	Vlastní + dotace z nár. zdrojů MMR
Komentář:					

Opatření 4.1 Obnova veřejných prostranství

Název aktivity	Důležitost	Termíny	Odpovědnost	Náklady (v Kč)	Zdroje financování
<i>Výsadba zeleně</i>	nízká	průběžně	obec	300 tis.	Vlastní + OPŽP
Komentář: lze financovat z OPŽP – spec. cíl 4.4					
<i>Doplnění odpočinkových ploch</i>	nízká	průběžně	obec	150 tis.	Vlastní + národní
Komentář:					
<i>Zeleň jako nástroj proti půdní a vodní erozi</i>	nízká	průběžně	obec	200 tis.	Vlastní + OPŽP
Komentář: větrolamy, aleje – zdrojem je výsadba zeleně Lze financovat z OPŽP – spec. cíl 4.3					

Opatření 4.2 Protipovodňová a protierozní opatření

Název aktivity	Důležitost	Termíny	Odpovědnost	Náklady	Zdroje financování
<i>Vybudování části společných zařízení – protipovodňové, protierozní stavby</i>	nízká	Část do roku 2020	obec		Vlastní + OPŽP
Komentář: propustek s kanálem, protierozní mez, suchý poldr, rybník; výše nákladů se bude odvíjet od možné výše dotace Lze financovat z OPŽP – spec. cíl 1.3					

Opatření 4.3 Zlepšení třídění odpadu

Název aktivity	Důležitost	Termíny	Odpovědnost	Náklady	Zdroje financování
<i>Doplnění kontejnerů na tříděný odpad a bioodpad</i>	střední	průběžně	obec	50 tis.	Vlastní
Komentář:					
<i>Pořízení košů na psí exkrementy</i>	střední	průběžně	obec	30 tis.	Vlastní
Komentář:					
<i>Osvěta a informovanost obyvatel o ŽP</i>	nízká	průběžně	obec	0	Vlastní
Komentář:					

Opatření 4.4 Úspora energie a využívání OZE

Název aktivity	Důležitost	Termíny	Odpovědnost	Náklady	Zdroje financování
<i>Snižování energetické náročnosti provozu budov v majetku obce</i>	důležitá	2015	obec		Vlastní + OPŽP
Komentář: Lze financovat z OPŽP – spec. cíl 5.1					

B.4 PODPORA REALIZACE PROGRAMU

Realizace strategie

Pro úspěšnou realizaci PRO Němčany je důležité se do budoucna zaměřit především na efektivní spolupráci jednotlivých aktérů, a to konkrétně obce, spolků, občanů i subjektů vně obce. Na základě tohoto programu bude obec Němčany postupně realizovat všechny prakticky a finančně realizovatelné záměry, a to se zohledněním určených priorit k jednotlivým záměrům.

Před realizací budou jednotlivé projekty konkretizovány, ať už z hlediska projekčního, vyžaduje-li to daný záměr, tak z hlediska finančního a časového.

Zajištění řízení a naplňování Programu rozvoje obce Němčany

Zajišťování naplňování programu bude mít na starosti zastupitelstvo obce v čele se starostou. Zastupitelstvo koordinuje všechny činnosti spojené s administrativní podstatou činností spojenou s naplňováním a aktualizací programu. Zodpovídá za dodržení harmonogramu vyhodnocování a monitoring. Zodpovídá za zpřístupnění dokumentů a vypořádání připomínek a podnětů, které se v průběhu platnosti programu vyskytnou. Zodpovídá za přípravu aktualizací, souhrnů, zpráv a dalších podkladů v návaznosti na využití programu. Podílí se na zajištění dodržování harmonogramu a přípravě podkladů pro vyhodnocování. Zajišťuje sběr podkladů pro monitoring programu.

Zpřístupnění dokumentu:

Dokument bude zveřejněn na internetových stránkách obce a zároveň bude k nahlédnutí, případně i k zapůjčení v listinné podobě na obecním úřadě.

Monitoring a hodnocení plnění programu:

Plnění strategie bude kontrolováno průběžně, bude vyhodnoceno, do jaké míry byly naplánované záměry skutečně realizovány či z jakých důvodů případně realizovány být nemohly. Současně budou případně přehodnoceny jednotlivé záměry z hlediska možnosti a potřeby jejich realizace a bude také zkontrolováno nastavení priorit záměrů.

Přehodnocení mohou předcházet doplňující dotazníková šetření, které zaktualizují názor veřejnosti na jednotlivé aspekty života v obci a vyhodnotí dosavadní plnění strategie a budou sloužit jako zpětná vazba pro vyhodnocení, zda se řešené aspekty života v obci zlepšily či nikoli.

SEZNAM TABULEK

Tab. 1: Vývoj pohybu obyvatelstva a jeho počet v letech 2003-2014.....	6
Tab. 2: Věkové poměry v obci v roce 2014	8
Tab. 3: Obyvatelstvo ve věku 15 a více dle nejvyššího ukončeného vzdělání dle SLDB 20119	
Tab. 4: Hospodářská činnost za rok 2013.....	12
Tab. 5: Nabídka služeb v obci Němčany v roce 2014	13
Tab. 6: Míra nezaměstnanosti v obci v letech 2007-2014	14
Tab. 7: Ukazatele struktury nezaměstnanosti k 31. 3. 2014.....	15
Tab. 8: Druhy pozemků.....	21
Tab. 9: Silné, slabé stránky, příležitosti a hrozby v obci Němčany.....	28
Tab. 10: Programové cíle, opatření aktivity	30

SEZNAM OBRÁZKŮ

Obr. 1: Umístění obce na mapě	5
Obr. 2: Vývoj počtu obyvatelstva v letech 1991-2014	7
Obr. 3: Vývoj přirozeného, migračního a celkového přírůstku v letech 2003-2014.....	8
Obr. 4: Obyvatelstvo podle věkových kategorií v letech 2006-2014.....	9
Obr. 5: Rozdělení podniků dle počtu zaměstnanců (zjištěná aktivita)	12
Obr. 6: Dopravní situace v rámci ORP Slavkov	16
Obr. 7: Příjmy obce v letech 2010-2014.....	24
Obr. 8: Výdaje obce v letech 2010-2014.....	24
Obr. 9: Saldo příjmů a výdajů obce v letech 2010-2014.....	25
Obr. 10: Hodnota majetku obce v letech 2010-2014.....	25

SEZNAM PŘÍLOH

Příloha č. 1.....	38
Příloha č. 2.....	39
Příloha č. 3.....	40
Příloha č. 4.....	40

C. PŘÍLOHY

Příloha č. 1

Rozdělení obcí území MAS Slavkovské bojiště podle velikosti:

	Velikostní kategorie
Malé obce	do 799
Středně velké obce	800-1499
Velké obce	1500 a více

Obce MAS Slavkovské bojiště

Obec	Počet obyvatel k 31. 12. 2014	Index stáří	Obec	Počet obyvatel k 31. 12. 2014	Index stáří
Blažovice	1186	87,4	Nížkovice	696	121,4
Bošovice	1201	90,2	Otmarov	301	56,9
Bučovice	6482	117,3	Otnice	1515	91,8
Heršpice	783	70,3	Podolí	1392	89,4
Hodějvice	934	131,6	Ponětovice	413	87,7
Holubice	1058	77,7	Pozořice	2251	93,3
Hostěrádky- Rešov	846	123,2	Prace	942	100,6
Hrušky	768	103,1	Rašovice	664	90,4
Jířkovice	876	97,9	Sivice	1051	98,8
Kobeřice u Brna	698	83	Slavkov u Brna	6456	104,1
Kobylnice	1057	93,2	Sokolnice	2336	87,5
Kojátky	307	142,9	Šaratice	1015	100,6
Kovalovice	631	124	Telnice	1542	89,9
Křenovice	1912	95,8	Těšany	1216	93,6
Křižanovice	769	109,1	Tvarožná	1290	107,0
Lovčičky	648	96,5	Újezd u Brna	3238	120,3
Měnín	1856	73,4	Vážany nad Litavou	712	100,9
Milešovice	684	100,9	Velatice	683	83,2
Mokrá-Horákov	2745	111,2	Velešovice	1254	78,9
Mouřínov	471	105,4	Viničné Šumice	1283	73,9
Moutnice	1179	105,5	Zbýšov	617	48,1
Němčany	782	103,0	Žatčany	800	98,5
Nesvačilka	322	125			

Zdroj: Veřejná databáze, ČSÚ, 2015, dostupné z www.czso.cz; vlastní výpočty

Příloha č. 2

Míra nezaměstnanosti						
Obec	2007	2008	2009	2010	2011	2014
Bošovice	5,20%	3,10%	6,00%	6,20%	6,60%	4,50%
Bučovice	5,40%	6,50%	12,20%	9,70%	10,70%	7,50%
Dambořice	7,70%	6,80%	14,30%	13,00%	9,30%	7,00%
Heršpice	4,40%	4,40%	12,70%	11,10%	7,30%	5,00%
Hodějice	3,50%	4,00%	7,70%	7,20%	7,20%	4,10%
Holubice	4,10%	3,30%	9,30%	8,00%	6,70%	4,50%
Hostěrádky-Rešov	2,70%	3,60%	9,30%	10,40%	7,40%	4,60%
Hrušky	2,70%	3,70%	12,30%	9,60%	6,40%	4,10%
Kobeřice u Brna	5,10%	5,50%	12,70%	13,60%	13,60%	7,10%
Kojátky	5,80%	11,00%	15,60%	12,30%	9,10%	8,20%
Křenovice	3,40%	4,10%	9,10%	9,30%	9,00%	5,30%
Křižanovice	4,20%	4,00%	11,10%	9,80%	9,50%	5,50%
Letonice	5,10%	4,20%	9,10%	9,80%	10,10%	5,80%
Lovčičky	2,80%	2,80%	11,30%	9,70%	8,90%	6,20%
Milešovice	4,90%	5,60%	8,20%	13,10%	12,10%	5,30%
Mouřínov	8,60%	11,40%	17,10%	15,70%	15,70%	10,70%
Němčany	5,50%	3,60%	7,70%	7,40%	8,50%	5,70%
Nížkovice	4,00%	5,50%	13,20%	12,90%	10,40%	8,20%
Otnice	3,60%	2,10%	6,20%	8,20%	7,00%	4,40%
Rašovice	6,60%	9,40%	12,00%	11,10%	12,00%	7,10%
Slavkov u Brna	3,80%	3,90%	7,50%	7,70%	7,30%	5,00%
Šaratice	5,50%	5,70%	10,40%	11,20%	11,20%	7,00%
Uhřice	7,70%	10,30%	14,50%	15,40%	13,70%	10,90%
Vážany nad Litavou	7,10%	9,10%	10,70%	11,00%	8,80%	6,50%
Velešovice	4,00%	5,90%	12,40%	10,90%	11,30%	4,30%
Zbýšov	5,40%	2,50%	6,40%	6,90%	5,90%	5,10%
Ždánice	9,80%	7,70%	14,20%	14,40%	11,60%	7,90%
průměr	5,13%	5,54%	10,86%	10,58%	9,53%	6,20%

celkový průměr 2007-2011 za území	8,33%
celkový průměr 2007-11, 2014 za území	7,97%

Zdroj: Portál zaměstnanosti MPSV, dostupné z <http://portal.mpsv.cz/sz>, vlastní výpočty

Příloha č. 3

Zásobník projektů

<i>Zvýhodněné pronájmy či využití objektů pro podnikatelskou činnost</i>	střední	2025	obec	0	vlastní
Komentář: Nevyužitý objekt na fotbalovém hřišti.					
<i>Výstavba hřiště pro starší děti či dospělé (multifunkční plocha)</i>	nízká	2025	obec		Vlastní + národní zdroje
Komentář:					
Rekonstrukce obec. sálu	nízká	2025	obec	3 mil.	Vlastní + národní zdroje
Komentář:					
<i>Dům s pečovatelskou službou</i>	nízká	2030	obec	10 mil.	dotace
Komentář:					
<i>Zbytek plánu společných zařízení</i>	nízká	2040	obec		Vlastní + dotace
Komentář: výše nákladů se bude odvíjet od možné výše dotace					

Příloha č. 4

Dotazníkové šetření