



# Program rozvoje obce Brniště

na období 2017-2021



# OBSAH

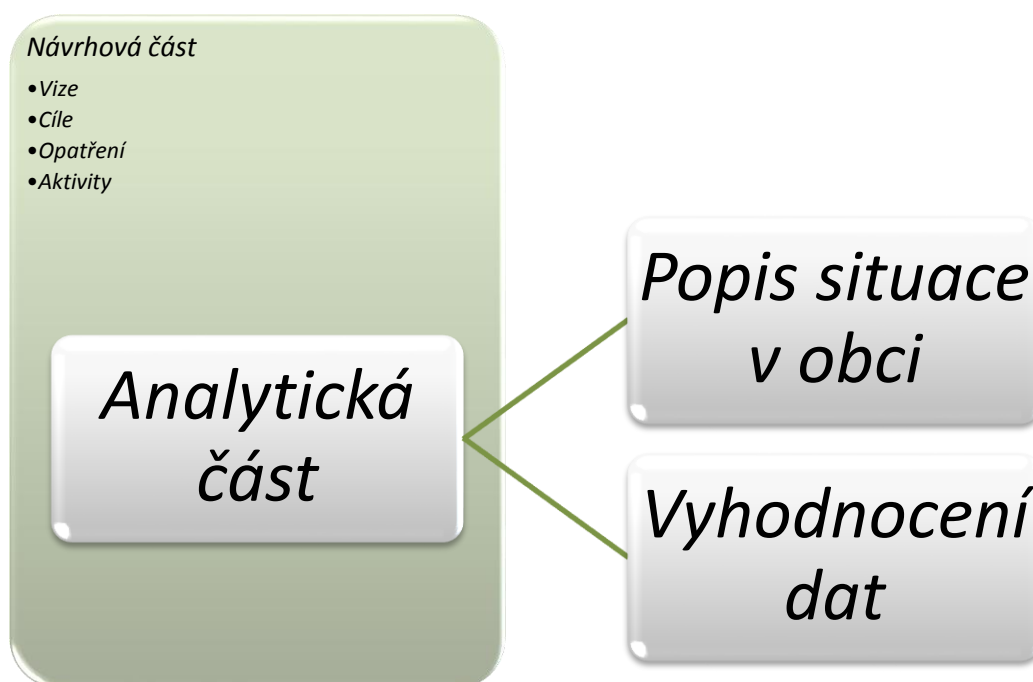
<b>ÚVOD</b> .....	<b>3</b>
<b>SEZNAM ZKRATEK</b> .....	<b>4</b>
<b>SCHVALOVACÍ DOLOŽKA</b> .....	<b>5</b>
<b>A. ANALYTICKÁ ČÁST</b> .....	<b>6</b>
<b>A. 1 CHARAKTERISTIKA OBCE</b> .....	<b>6</b>
1. Území .....	6
2. Obyvatelstvo .....	13
3. Hospodářství .....	21
4. Infrastruktura .....	<b>Chyba! Záložka není definována.</b>
5. Vybavenost .....	32
6. Životní prostředí .....	36
7. Správa obce .....	37
<b>A 2 VÝCHODISKA PRO NÁVRHOVOU ČÁST</b> .....	<b>45</b>
<b>B. NÁVRHOVÁ ČÁST</b> .....	<b>47</b>
<b>B. 1 STRATEGICKÁ VIZE</b> .....	<b>47</b>
<b>1 PROGRAMOVÉ CÍLE</b> .....	<b>47</b>
<b>2 OPATŘENÍ</b> .....	<b>47</b>
<b>3 ROZVOJOVÉ AKTIVITY</b> .....	<b>47</b>
<b>4 REKAPITULACE NÁVRHOVÉ ČÁSTI</b> .....	<b>51</b>
<b>5 ZÁSOBNÍK AKTIVIT</b> .....	<b>52</b>
<b>6 PODPORA REALIZACE PROGRAMU</b> .....	<b>52</b>
<b>C. AKČNÍ PLÁN</b> .....	<b>54</b>
<b>C. 1 KATALOG PLÁNOVANÝCH AKCÍ</b> .....	<b>56</b>
<b>ZDROJE</b> .....	<b>59</b>
<b>SEZNAM TABULEK</b> .....	<b>60</b>
<b>SEZNAM OBRÁZKŮ</b> .....	<b>60</b>
<b>SEZNAM GRAFŮ</b> .....	<b>61</b>

## ÚVOD

Program rozvoje obce Brniště můžeme definovat jako strategický koncepční materiál, jehož cílem je vymezit hlavní oblasti v rámci rozvoje obce v předem vymezeném časovém horizontu. Program vychází z ekonomického, sociálního, demografického a společenského stavu obce. Má vymezit cesty, které povedou k vyšší prosperitě obce a uspokojí potřeby místních obyvatel.

Program rozvoje bude oporou pro lepší a efektivnější plánování dílčích úkolů a řízení obce a také oporou rozhodovacích procesů, aby obec efektivněji využívala finanční prostředky z vlastního rozpočtu i dostupné dotace.

Program rozvoje obce je rozčleněn na dvě části – analytickou a návrhovou. Analytická část charakterizuje situaci v obci na základě statistických dat a v závěru navrhuje východiska pro návrhovou část. Návrhová část navazuje na analytickou část tím, že pro zjištěná východiska, která vyplývají z analytické části, navrhuje nejvhodnější řešení.



## **SEZNAM ZKRATEK**

- a.s.** Akciová společnost
- ČOV** Čistička odpadních vod
- ČR** Česká republika
- ČSÚ** Český statistický úřad
- DHM** Dlouhodobý hmotný majetek
- EU** Evropská unie
- HDP** Hrubý domácí produkt
- IOP** Integrovaný operační program
- KTZ** Kulturně tělovýchovné zařízení
- MPSV** Ministerstvo práce a sociálních věcí
- MŠ** Mateřská škola
- ZŠ** Základní škola
- NUTS** LaNomenclature des Unites Territoriales Statistique
- OÚ** Obecní úřad
- ROP** Regionální operační program
- SDH** Sbor dobrovolných hasičů
- SLDB** Sčítání lidí domů a bytů
- s. r. o.** Společnost s ručeným omezením
- SWOT** Strengths, Weaknesses, Opportunities, Threats
- SZIF** Státní intervenční fond
- TJ** Tělovýchovná jednota
- ZUŠ** Základní umělecká škola
- OCHŽP** Ochrana životního prostředí
- VPP** Veřejně prospěšné práce
- FO** Fyzická osoba
- PO** Právnícká osoba
- IZS** Informační systém
- CHKO** Chráněná krajinná oblast

## **SCHVALOVACÍ DOLOŽKA**

Program rozvoje obce schválilo Zastupitelstvo obce Brniště v souladu s § 84, odst. 2, písm. a), zákona č. 128/2000 Sb., v platném znění

Datum schválení: 1. března 2017

Číslo usnesení: 11/2017

Text usnesení: Zastupitelstvo obce schválilo Program rozvoje obce Brniště na léta 2017 až 2021 v předloženém znění.

## A. ANALYTICKÁ ČÁST

### A. 1 CHARAKTERISTIKA OBCE

#### 1. Území

Obec Brniště se nachází v severovýchodní části okresu Česká Lípa v Libereckém Kraji. Území obce se nachází v podhorském pásmu Lužických hor. Obec spravuje 4 katastrální území a je rozdělena na 6 místních částí (Brniště, Jáchymov, Hlemýždí, Luhov, Nový Luhov a Velký Grunov). Obec Brniště a její části vytváří sídlo, ve kterém jeho urbanistická struktura i celkový vývoj byl výrazně ovlivňován zemědělskou výrobou a přírodními podmínkami. Prioritní a prvořadou funkcí v území je a nadále zůstane funkce bydlení. V pořadí druhou nejvýznamnější funkcí v řešeném území je funkce zemědělské výroby a skladování.

Tabulka 1: Základní údaje o obci

<b>Název obce</b>	Brniště
<b>Status</b>	obec
<b>Okres</b>	Česká Lípa
<b>Kraj</b>	Liberecký kraj
<b>Obec s rozšířenou působností</b>	Česká Lípa
<b>Historická země</b>	Čechy
<b>Katastrální výměra</b>	26.68 km
<b>Počet katastrálních území</b>	4
<b>Zeměpisné souřadnice</b>	50°43'41" s. š., 14°41'59" v. d.
<b>Nadmořská výška</b>	290 m n. m.
<b>Adresa obecního úřadu</b>	OÚ Brniště, č. p. 102, Brniště 471 29
<b>Tel</b>	487 850 193, 487 850 338
<b>E-mail</b>	obec@brniste.cz
<b>ID datové schránky</b>	8pyavir
<b>Webové stránky</b>	www.brniste.cz

Tabulka 2: Veřejná správa

<b>Úřad</b>	<b>Město</b>
<b>Stavební úřad</b>	Mimoň
<b>Finanční úřad</b>	Česká Lípa
<b>Matriční úřad</b>	Mimoň
<b>Úřad práce</b>	Česká Lípa, Doksy, Mimoň, Nový Bor
<b>Katastrální úřad</b>	Česká Lípa
<b>OSSZ</b>	Česká Lípa
<b>Živnostenský úřad</b>	Česká Lípa
<b>Soud a státní zastupitelství</b>	Česká Lípa
<b>Hygienická stanice</b>	Česká Lípa

## ***Historické souvislosti***

Obec Brniště se v pramenech poprvé připomíná v roce 1352. Tehdy zde hospodařili příslušníci rodu Blektů z Útěchovic. Blektové svého času patřili k pánům z Vartenberka. Proto v roce 1359 vykonával vrchnostenská práva Vaněk z Vartenberka, když podával plebána z Brniště jako faráře ke kostelu ve Svěbořicích. Pravděpodobně již v této době stál v Brništi kostel sv. Mikuláše, i když první oficiální zmínka je až z roku 1384. Blektové drželi své zdejší statky do začátku 17. století. Později se majiteli stali například Hyršpergárové z Königsheimu, Albrecht z Valdštejna, Liechtensteinové a Hartigové.

Součástí Brniště je Hlemýždí. Kdysi samostatná ves se poprvé připomíná v roce 1540. Patřila k panství Valtinov. V Hlemýždí stávalo šlechtické sídlo – tvrz. V roce 1567 je zmiňována Anna Elznicová z Útěchovic na Hlemýždí („Anna Elzniczowa z Autiechowicz a w hlemegzdj“). Později tvrz zanikla.

Brniště je v současnosti sídlem samosprávy také pro obce Luhov a Velký Grunov. Obě obce se v pramenech objevují v roce 1544, resp. 1543. Vrchností zde byli majitelé stráže a hradu Vartenberk. Od roku 1633 sdílejí společný osud s Brništěm v jediném panství.

## **Erb a vlajka obce**



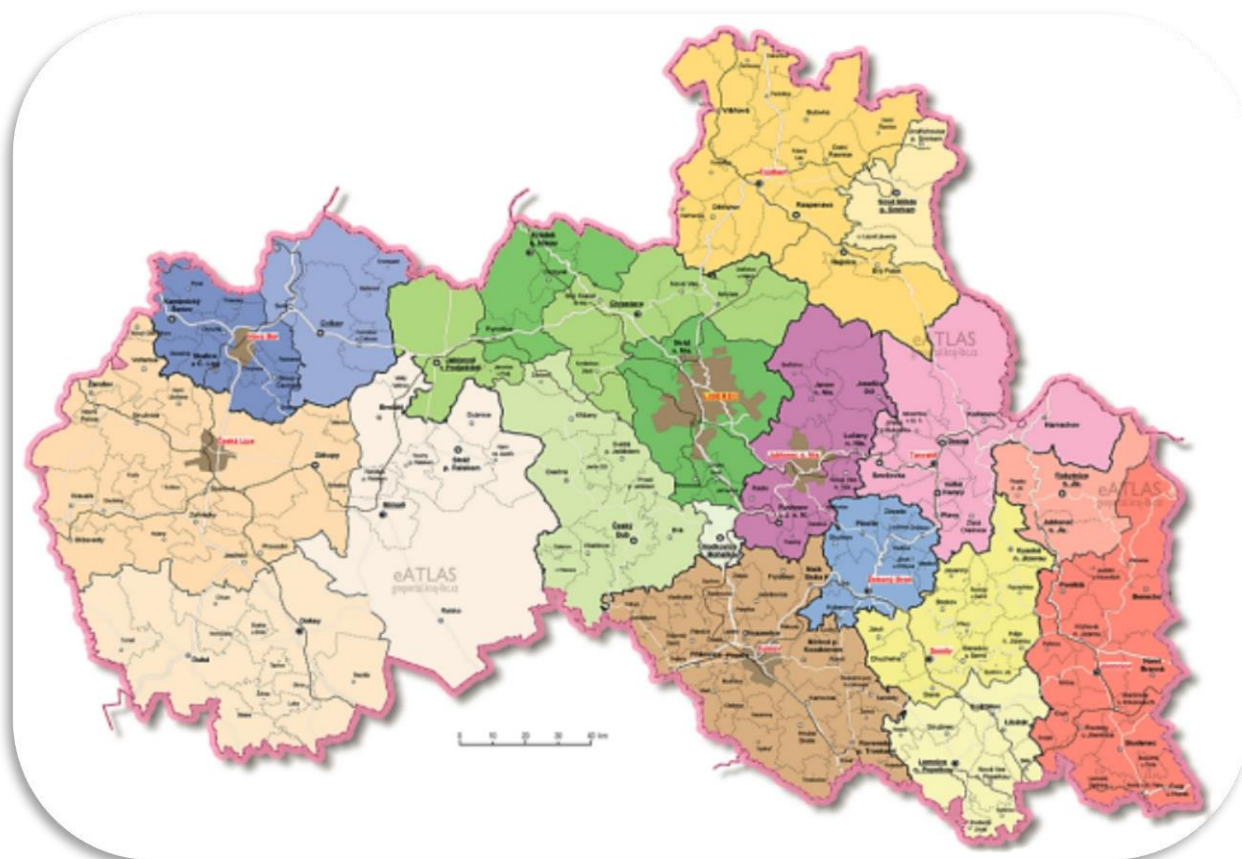
V roce 1998 schválilo Obecní zastupitelstvo návrh znaku a praporu obce. Autorem návrhů byl Stanislav Kasík, zohledňoval vsi tvořící dnešní obec, místní přírodu, i rod Blektů, kdysi zde působící. Návrh projednal Podvýbor pro heraldiku a vexilologii PSPČR a dne 14. prosince 1998 znak obci udělil předseda Poslanecké sněmovny.

Zelený štít znaku obce ukazuje prostřednictvím barvy k pojmům bláto, luh, zelená mokřina. Zlatočervená obrácená krokev v horní polovině štítu je umenšenou podobou rodového znaku Blektů z Útěchovic, s nimiž jsou spojeny nejstarší poznatelné dějiny obce. Tři zlaté koule jako atribut sv. Mikuláše umocňují adresnost znaku.

## **Poloha obce v rámci Libereckého kraje**

Území Libereckého kraje pokrývá okresy Liberec, Jablonec nad Nisou, Česká Lípa a Semily. Území kraje je členěno na 10 celků, které jsou spravovány obcemi s rozšířenou působností: Česká Lípa, Frýdlant, Jablonec nad Nisou, Jilemnice, Liberec, Nový Bor, Semily, Tanvald, Turnov a Železný Brod. Na území kraje se nachází 216 měst a obcí, která jsou členěna do 724 místních částí.

Obrázek 1: Poloha obce v rámci Libereckého kraje



Zdroj: <http://geoportal.kraj-lbc.cz/web/prvkuk/uzemni-cleneni-kraje>

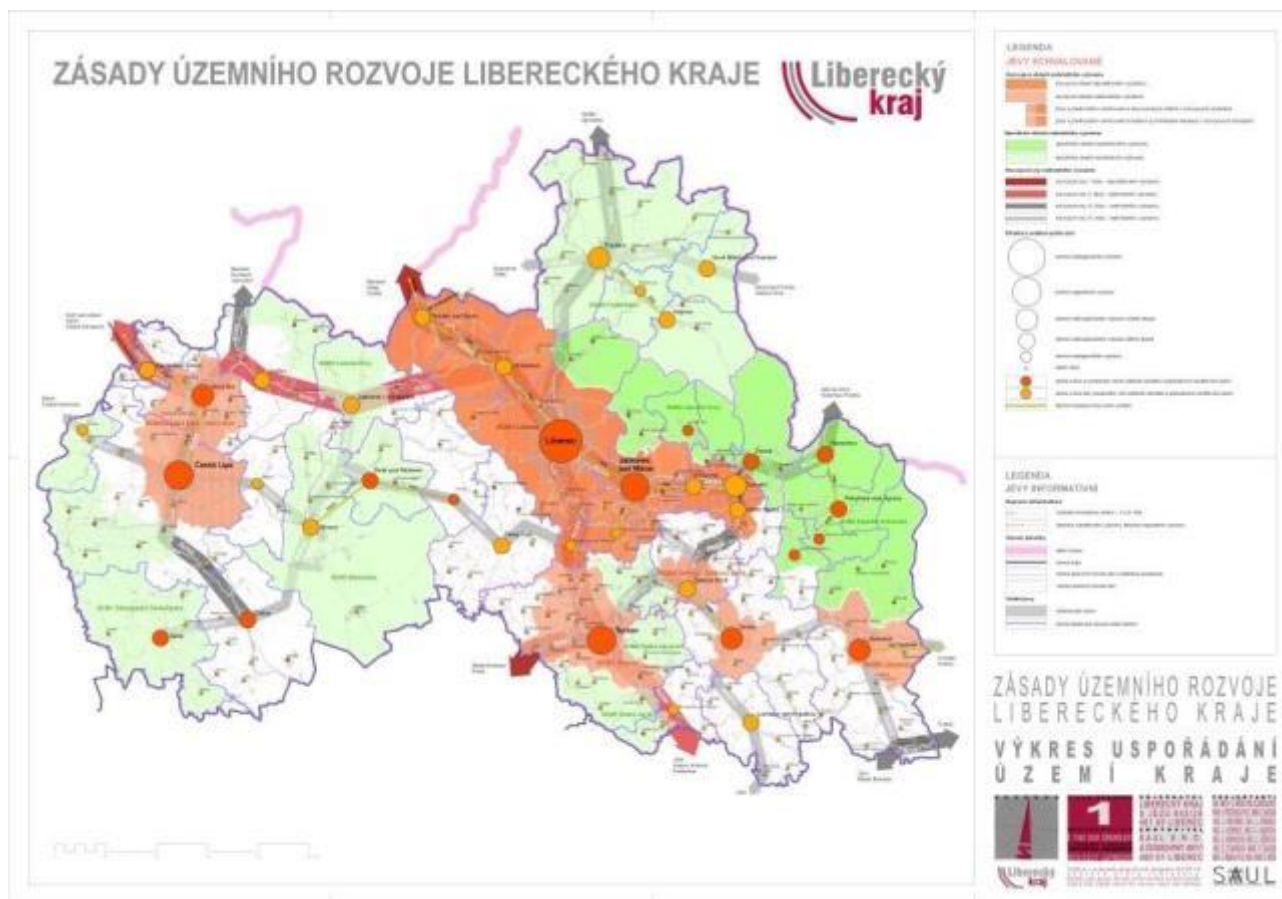
Z hlediska struktury osídlení celkového počtu 215 obcí na území Libereckého kraje představuje **38 obcí** nesporná **centra osídlení místního** (subregionálního) **významu**. Z hlediska regionální (územní) působnosti lze členit nesporná střediska osídlení (střediskové obce) do pěti kategorií

- **mezuregionální centrum II. stupně** (Liberec)
- **mezuregionální centrum I. stupně** (Česká Lípa a Jablonec nad Nisou)
- **mikroregionální centrum II. stupně** (Tanvald, Jilemnice, Turnov, Semily, Nový Bor a Frýdlant)
- **mikroregionální centrum I. stupně** (Doksy, Desná, Železný Brod, Rokytnice nad Jizerou, Lomnice nad Popelkou, Český Dub a Smržovka)
- **subregionální centrum** (Chrastava, Hrádek nad Nisou, Cvikov, Mimoň, Nové Město pod Smrkem, Harrachov, Stráž pod Ralskem, Velké Hamry, Dubá, Kamenický Šenov, Jablonec nad Jizerou, Hejnice, Osečná, Jablonec nad Jizerou, Josefův Důl, Vysoké nad Jizerou, Zákupy, Žandov, Raspenava, Rovensko pod Troskami, Hodkovice nad Mohelkou a Rychnov u Jablonce nad Nisou)

Obec Brniště není v rámci Sociálně-geografické regionalizace ČR zařazeno mezi vybraná centra osídlení.



Obrázek 2: Mapa struktury osídlení



Zdroj: Zásady územního rozvoje Libereckého kraje, 2011

### **Rozvojové osy**

Na základě Strategie rozvoje Libereckého kraje byly v rámci kraje vymezeny hlavní a vedlejší rozvojové osy, které byly v Zásadách územního rozvoje Libereckého kraje (dále jen ZÚR LK) upřesněny.

### **Rozvojové osy II. řádu – nadmístního významu**

### **Vymezení koridorů a ploch veřejně prospěšných staveb a veřejně prospěšných opatření**

### **REGIONÁLNÍ BIOCENTRA (RC), REGIONÁLNÍ BIOKORIDORY (RK)**

Na jižním a východním svahu u úpatí kopce Tlustec je vymezeno regionální biocentrum RC06, které zasahuje i na území Jablonného v Podještědí. Od jihu z území Pertoltic pod Ralskem, vede do tohoto regionálního biocentra regionální biokoridor RK04, východním směrem z tohoto regionálního biocentra vede trasa regionálního biokoridoru RK05, který pokračuje dále na severovýchod k Jablonnému v Podještědí.

Severozápadní hranicí obce Brniště vede trasa regionálního biokoridoru RK 641, který propojuje regionální biocentrum RC 1260 (v území Velenic a Zákup) s regionálním biocentrem RC3 88 (území Kundratic u Cvikova a Jablonného v Podještědí)

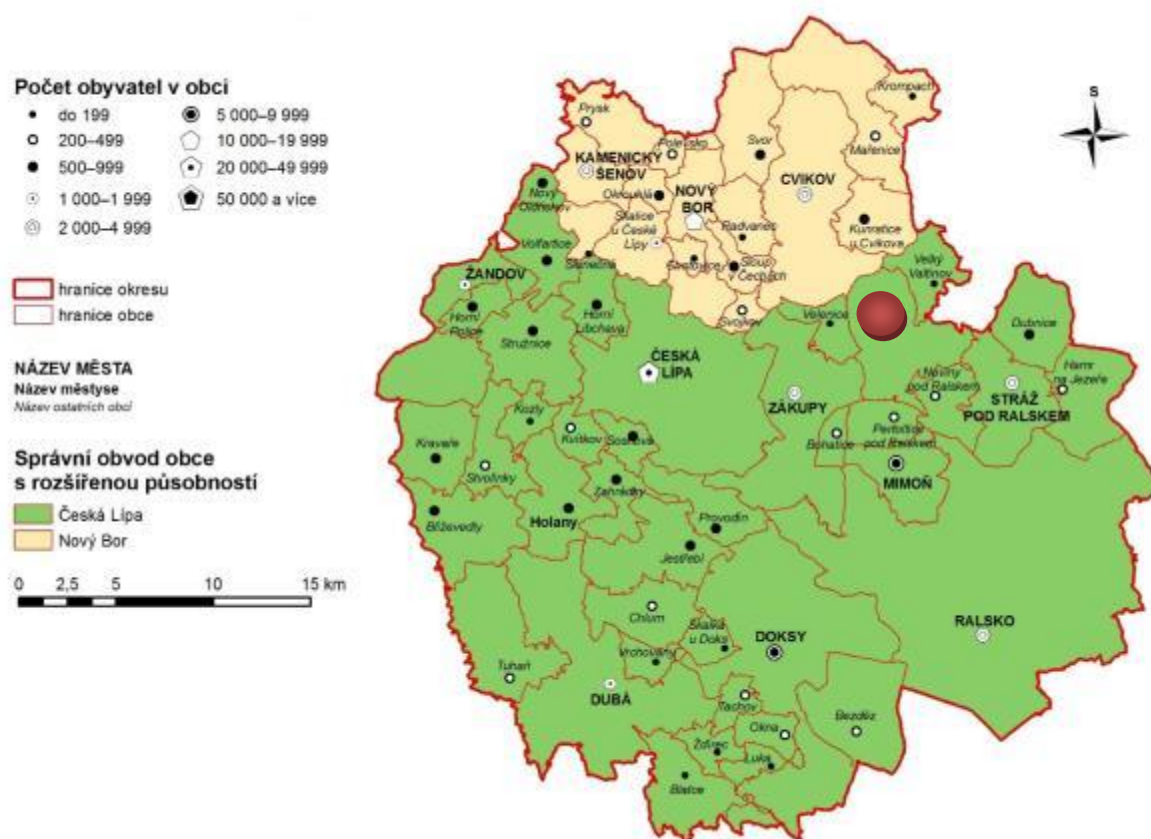
## ***Stabilizované území s přirozeným rozvojem***

Jako stabilizované území ZUR LK je označeno území obcí zařazovaných do rozvojových oblastí ani do specifických oblastí, v nichž probíhal a probíhá většinou přirozený vývoj bez významných otřesů a předpokládá se, že i nadále bude probíhat vývoj bez požadavků na větší plošné zábery a větší změny funkčního využití území. Území, která nebudou vyžadovat větší soustředěnou podporu a kde nejsou očekávány výraznější změny a zvraty ve vývoji obyvatelstva.

Do této kategorie patří s výjimkou Frýdlantska (ORP Frýdlant) a Jablonecka (ORP Jablonec nad Nisou) obce ze všech správních obvodů ORP včetně obce Brniště.

## **Poloha obce v rámci okresu Česká Lípa**

Obrázek 3: Poloha obce v rámci okresu Česká Lípa



V bezprostřední blízkosti obce Brniště se nachází město Stráž pod Ralskem, Zákupy a Jablonec v Podještědí, dále obce Velký Valtinov, Cvikov, Velenice, Pertoltice pod Ralskem a Noviny pod Ralskem.

*Ze Severu a Severovýchodu* – Kunratice u Cvikova, Jablonec v Podještědí

*Ze Severozápadu* – Sloup v Čechách, Nový Bor

*Z Jihu* – Pertoltice pod Ralskem, Mimoň

*Z Jihovýchodu* – Noviny pod Ralskem, Stráž pod Ralskem

*Z Jihozápadu a Západu* – Zákupy, Česká Lípa



Centrum spádového obvodu ORP (Česká Lípa) je vzdáleno 17,3 km a krajské město Liberec leží ve vzdálenosti 33,9km.

### **Administrativní členění obce**

Obec spravuje 4 katastrální území a je rozdělena na 6 místních částí (Brniště, Jáchymov, Hlemýždí, Luhov, Nový Luhov a Velký Grunov).

---

#### ***Jáchymov***

---



Jáchymov byla původně malá vesnice. Nyní tvoří s Brništěm souvislé osídlení z východní strany. Jáchymov leží v katastrálním území Hlemýždí o výměře 2,8 km<sup>2</sup>. Původně samostatná vesnička je na silnici od Brniště jihovýchodním směrem ke 2 km vzdálenému vlakovému nádraží Brniště. Na území Jáchymova jsou dva rybníky, Vratislav a Brništský, větší část nově vytvořené naučné Stezky hastrmanů vede podél zde tekoucího Panenského potoka. Od blízkého kopce Tlustec ji odděluje železniční trať.

---

#### ***Hlemýždí***

---



Místní část Hlemýždí byla založena asi v 16. století majitelkou části valtínovského panství Annou Blektovou z Štěchovic. Měnila často své majitele, roku 1624 ji koupil a k obci Valtinov připojil Albrecht z Valdštejna. Od roku 1633 je součástí jednoho panství s Brništěm. Hlemýždí je také název katastrálního území o rozloze 2,8 km<sup>2</sup>.

---

#### ***Luhov***

---



Luhov se nachází asi 3,5 km na jihovýchod od Brniště. Leží v katastrálním území Luhov Mimoně o rozloze 6,48 km<sup>2</sup>. V katastrálním území Luhov leží i Nový Luhov. Z kopců je viditelný nevysoký Ptačí vrch (389 m.) a Černý vrch (344 m.). Necelý 1 km severozápadním směrem je vzdálena železniční stanice Brniště na trati 086 z Liberce do České Lípy, 1 km severně se tyčí kopec Tlustec s

čedičovým kamenolomem. Ve vsi u silnice mezi Brništěm a Stráží stojí kaple Nejsvětější Trojice z roku 1739, patřící pod farní úřad v Mimoně. Na katastru Luhova východním směrem k Stráží pod Ralskem se rozkládá také osada Sedliště.

---

### *NovýLuhov*

---



NovýLuhovse nachází 3 km na jihovýchod od Brniště. Leží v katastrálním území Luhov u Mimoně o výměře 6,48 km<sup>2</sup>. V polovině 16. století vlastník panství Vartenberků (Stráž pod Ralskem) Kašpar Hyršpergár zřídil podle německého práva na místě někdejšího dvora novou vesnici, kterou nazval podle páchnoucího močálu Smrdákov. Usazení Němci ji pojmenovali

Steindorf.

---

### *Velký Grunov*

---



VelkýGrunovse nachází asi 3 km na jih od Brniště. Velký Grunov je také název katastrálního území o rozloze 7,27 km<sup>2</sup>. S Brništěm je obec spojena dvěma paralelními silnicemi, z nichž severní vede přes další připojenou část Hlemýždí.

## 2. Obyvatelstvo

### Demografická situace

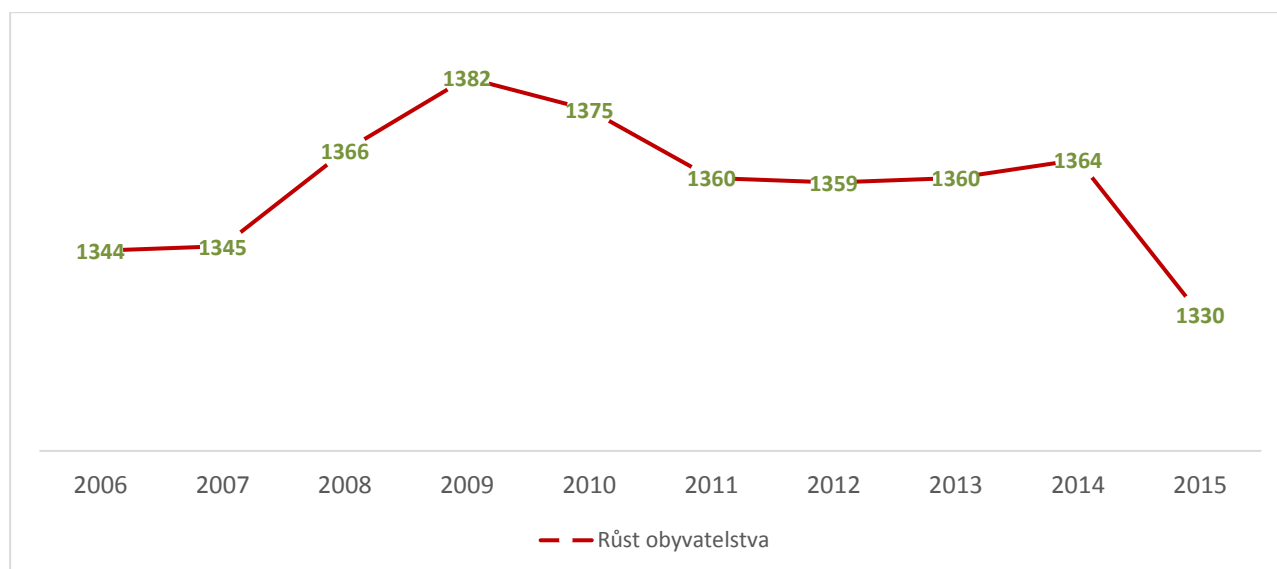
Obec měla k 31. 12. 2015 celkem 1330 obyvatel, z toho 680 mužů v průměrném věku 39,9 let a 650 žen v průměrném věku 41,2 let. Průměrný věk obyvatelstva k 31. 12. 2015 byl 40,5 let. Průměrně se rodí 16 dětí/rok (průměr za posledních 5 let) a zemře 15 osob/rok. Ročně se přistěhuje průměrně 41 lidí a naopak 49 se jich vystěhuje. Poměr nově narozených a zemřelých je v součtu z posledních let kladný, naopak počet vystěhovalých z posledních let převyšuje počet přistěhovalých. Celkový počet obyvatel tedy v posledních letech kolísá a drží se nad 1 300 obyvateli.

Obec má poměrně dobrou pozici k možnému růstu obyvatel, leží mezi krajským i okresním městem. V obci se projevuje stárnutí obyvatel, na druhou stranu přibývá i obyvatel v nejmladší věkové kategorii.

Tabulka 3: Vývoj počtu obyvatel

Obec	1970	1980	1991	2001	2011
<b>Brniště celkem</b>	1227	1272	1248	1332	1350
Brniště	378	371	425	428	447
Hlemýžďí	143	226	187	192	203
Jáchymov	172	155	107	117	118
Luhov	135	125	83	19	116
Nový Luhov	56	44	60	59	53
Velký Grunov	343	351	386	427	413

Graf 1: Růst obyvatelstva



Zdroj: ČSÚ – systém MPPO

Tabulka 4: Přírůstek obyvatelstva

	<i>Přírůstek přirozený</i>	<i>Přírůstek migrační</i>	<i>Celkový přírůstek</i>
2007	4	-3	1
2008	10	11	21
2009	-2	18	16
2010	-14	7	-7
2011	5	-11	-6
2012	-8	7	-1
2013	2	-1	1
2014	16	-12	4
2015	4	-38	-34

Zdroj: ČSÚ – systém MPPO

Migrační vývoj bude určován z velké části podle reálných příjmů obyvatelstva, které mají bezprostřední vliv na podíl výdajů na aktivity spojené s rozvojem atraktivního bydlení v rodinných domcích v lokalitách s kvalitním přírodním prostředím v blízkosti rekreačních středisek současně dostupných z větších měst (Česká Lípa, Liberec, Mladá Boleslav).

Pro populační vývoj v následujících cca 10 letech jsou tři scénáře:

- pesimistický
- pravděpodobný
- optimistický (růstový)

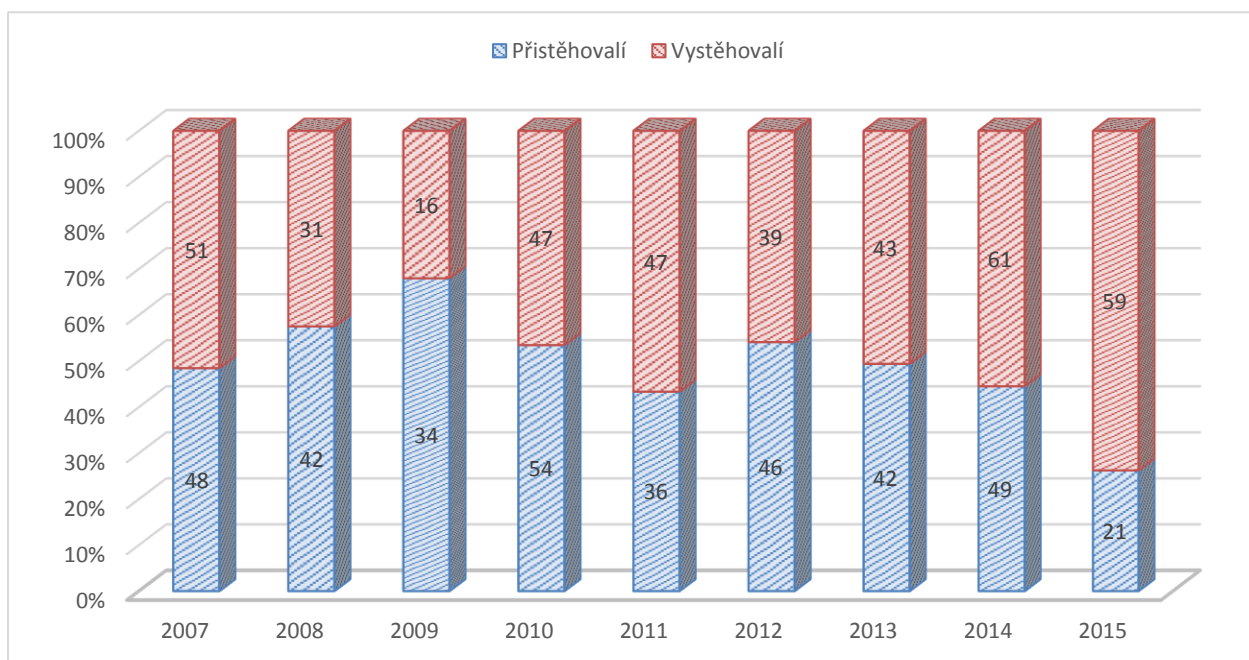
Pesimistický scénář předpokládá prohloubení negativních tendencí vývoje přirozené měny a stagnaci migrace bez výraznějšího oživení bytové výstavby. V tomto případě lze do budoucna očekávat event. i mírný pokles v rozpětí desítek trvale bydlících obyvatel.

Pravděpodobný scénář, odpovídající i předpokládanému vývoji v okrese Česká Lípa, uvažuje s příznivým trendem migrace, která se může do budoucna projevit v mírném růstu počtu obyvatel obce o cca 200 - 210 obyvatel.

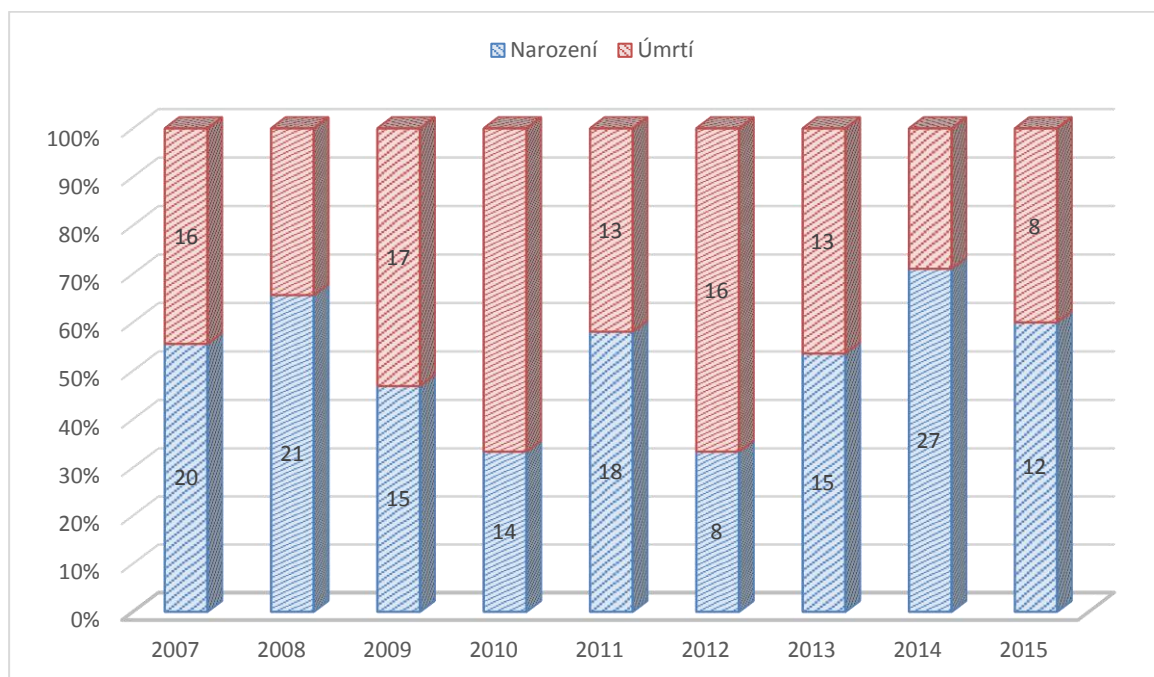
Budou-li se vyvíjet všechny prorůstové aktivity (zejména nová výstavba) pozitivním směrem a noví investoři projeví zvýšený zájem o obec Brniště, lze dle optimistické varianty očekávat zvýšení počtu trvale bydlících obyvatel.

Ve všech variantách je ovšem třeba také počítat se zachováním rekreačního potenciálu obce, který se odráží v počtu tzv. ostatních uživatelů území.

Graf 2: Počet přistěhovaných a vystěhovaných osob



Graf 3: Počet narozených a zemřelých osob



Zdroj: ČSÚ – systém MPPO

Věkové poměry v území vyjadřuje index stárí, tedy poměr mezi počtem obyvatel ve věku 65 a více let a počtem obyvatel ve věku 0–14 let, který vypovídá o tom, zdali na daném území dochází ke stárnutí obyvatelstva.

Podrobnější stav za tyto roky je uveden v následující tabulce.

Tabulka 5: Struktura obyvatelstva

	Počet obyvatel celkem	v tom podle pohlaví		v tom ve věku (let)			Průměrný věk
		muži	ženy	0-14	15-64	65 a více	
2007	1345	675	670	214	979	152	38,6
2008	1366	688	678	211	995	160	38,6
2009	1382	697	685	211	1013	158	38,7
2010	1375	692	683	214	1007	154	38,6
2011	1360	691	669	214	977	169	39,4
2012	1359	688	671	202	968	189	39,9
2013	1360	691	669	205	954	201	40,2
2014	1364	695	669	226	934	204	39,8
2015	1330	680	650	217	888	225	40,5

V krátkodobém horizontu zůstává poměr mezi věkovými skupinami obyvatelstva stabilní, v obci se projevuje stárnutí obyvatelstva. Nejstarší věková složka trvale převládá nad tou nejmladší.

Informace o vzdělanostní struktuře obyvatel ze SLDB z roku 2011 napovídají, že stejně jako v jiných obcích ORP Česká Lípa převládá středoškolské vzdělání bez maturity. Podíl vysokoškolsky vzdělaných obyvatel činí zhruba 4,18%. Zjištěnou vzdělanostní strukturu ukazuje následující tabulka.

Tabulka 6: Obyvatelstvo podle nejvyššího dosaženého vzdělání k roku 2013

Obyvatelstvo ve věku 15 a více let	Celkem	Muži	Ženy
	1147	574	573
<i>Bez vzdělání</i>	1	1	0
<i>Základní vč. neukončeného</i>	282	113	169
<i>Střední vč. vyučení bez maturity</i>	504	301	203
<i>Úplné střední s maturitou</i>	218	92	126
<i>Nástavbové studium</i>	19	6	13
<i>Vyšší odborné vzdělání</i>	6	1	5
<i>Vysokoškolské</i>	48	27	22

Zdroj: vdb.czso.cz

### Sociální situace

V obci nejsou žádné sociálně vyloučené lokality. Obec se nepotýká ani s uživateli návykových látek.

- Národnosti žijící v obci

Při posledním sčítání lidu, domů a bytů v roce 2011 bylo zjištěno, že v obci Brniště žilo 1360 obyvatel. V tomto roce proběhlo sčítání lidu. V obci žilo 945 obyvatel české národnosti, 7 osob slovenské, 1 osoba maďarské, 1 osoba německé, 2 osoby polské, 1 osoba ruské, 1 osoba ukrajin-



ské a 1 osoba vietnamské národnosti. 401 obyvatel nevedlo svoji národnost. V roce 2015 bylo evidováno 1330 obyvatel, většina těchto obyvatel je české národnosti.

- Náboženství v obci

Věřící - nehlásící se k žádné církvi ani náboženské společnosti – 36 osob. Věřící - hlásící se k církvi, náboženské společnosti – 70 osob. Z těchto 70 osob uvedlo 30 osob, že se hlásí k Římskokatolické, 5 osob se hlásilo k Československé husitské církvi, 3 osoby k církvi Českobratrské evangelické a 1 osoba k Pravoslavné církvi v českých zemích. 581 obyvatel je bez náboženské víry a 673 obyvatel nevedlo svou víru.

Po roce 1945 se do obce přistěhovala větší skupina příznivců baptistické církve. V roce 2007 si dostavěli novou modlitebnu v Brništi čp. 13 pod názvem Sborový dům Oáza. Jak kostel, tak modlitebna se 24. května 2013 zúčastnila akce Noc kostelů. O rok později se v Oáze akci podařilo zopakovat.

**Bratrské jednoty Baptistů v Brništi** (<http://www.bjb-brniste.cz/>)



Oáza je dům, kde se schází sbor BJB Brniště. Široká veřejnost sem dochází např. do klubu angličtiny nebo klubu deskových her Fajjún.

Výskyt sociálně slabých obyvatel, sociálně vyloučených lokalit a sociopatologických jevů

Obec nemá k dispozici oficiální přehled o existenci sociálně slabých obyvatel, dle místního šetření se v obci nevyskytují, stejně tak nejsou v obci sociálně vyloučené lokality ani se zde nevyskytují sociopatologické jevy.

### Spolková činnost

**Sbor dobrovolných hasičů Brniště** (<http://sdh-brniste.webgarden.cz/>)

Obrázek 4: Hasičská zbrojnice SDH Brniště



Obrázek 5: Znak SDH



## ***Sřelecký oddíl Brniřtř*** (<http://ssk-brniste.cz/index.php>)

Obrázek 6: Znak SSK



V roce 1970 se začalo budovat zázemí pro provozování sportovní a rekreační střelby na území obce Brniřtř. Vytypovaným místem pro výstavbu střelnice se stal bývalý kamenolom v lese nad hřiřtřem v Brniřti. Tato lokalita dávala mimořádné předpoklady naprosté bezpečnosti střelby. V průběhu let dořlo z důvodu větší bezpečnosti k oplocení celého areálu. Členská základna začala narůstat a stabilizovala se na počtu 56 členů. Tradici již má v obci soutěž ve střelbě ze vzduchovky pro mládež, která je pořádána pod názvem „O putovní pohár starosty obce“ a jiné sřelecké akce mládeže konané v areálu střelnice. Sřelnice je v současné době organizační jednotkou Českého sřeleckého svazu, sportovně sřelecký klub je jejím provozovatelem a obec Brniřtř je pronajímatelem pozemku střelnici. Sportovní sřelnice v Brniřti má vysoké technické parametry, což oceňují i státní reprezentantia olympionici.

## ***Spolek žen Eva***

## ***Fotbalový klub Brniřtř***

## ***Myslivecký spolek Diana Brniřtř***

Na základě dat ze Statistického úřadu ČR vznikl tento spolek 12. listopadu 1992.

Oborová klasifikace NACE: Lov a odchyt divokých zvířat a související činnosti

Obor činnosti podle mezinárodní klasifikace CPV 2007: Služby související s chovem divokých zvířat

## ***Místní knihovna***



Místní knihovna se nachází v přízemí budovy obecního úřadu. Její činnost je automatizovaná, návštěvníci mají zdarma internet. S vybavením počítači i knihovnickým software pomohly dotace kraje, státu i Evropské unie. Fond knihovny je pravidelně doplňován z prostředků obce, čtenáři si také mohou vybírat z výměnných fondů, které do knihovny půjčuje Městská knihovna Česká Lípa. Obec Brniřtř provozuje ještě knihovnu ve Velkém Grunově, která je pobočkou brniřtřské knihovny. V roce 2010 byla tato knihovna zcela zničena povodní, získala však nové umístění v budově základní školy a na podzim roku 2011 obnovila svoji činnost. S vybavením pomohla obec, s novými knihami pak Městská knihovna v Praze, Městská knihovna v Jablonci nad Nisou i Městská knihovna v České Lípě.

## Místní zpravodaj (<http://brniste.cz/zpravodaj/>)

V obci Brniště se místní zpravodaj vydává již od roku 2009. V tomto a následujícím roce se zpravodaj vydával pouze čtvrtletně. Od roku 2011 se jeho roční počet zvýšil a vydává se každé dva měsíce.



Obec má vlastní www stránky – <http://brniste.cz/>

Komunikace s občany je řešena několika způsoby tak, aby vyhovovala všem zájemcům o informace bez ohledu na věková či jiná omezení. Kromě osobního kontaktu s občany (kancelář OÚ, zasedání zastupitelstev, veřejné schůze, kulturní akce ...) jsou informace sdělovány:

- ♣ na fyzické a elektronické úřední desce
- ♣ na webových stránkách obce
- ♣ v místním zpravodaji
- ♣ infokanálem – jedná se zejména o doplňkový informační kanál při **krizových situacích** a nástroj pro **vyhlášení poplachu a svolávání jednotky dobrovolných hasičů**,

## **KLADY**

- *Dobrá poloha c v rámci kraje a okresu*
- *Bohatá historie obce*
- *Pozvolný růst obyvatelstva*
- *Kladný celkový přírůstek obyvatel*
- *Výborné rozvojové předpoklady*
- *Bohatá spolková činnost*
- *Informovanost občanů*
- *Žádné sociálně vyloučené lokality*

## **ZÁPORY**

- *Vyšší průměrný věk občanů*
- *Záporná hodnota indexu stáří*

### 3. Hospodářství

#### Ekonomická situace (zemědělství, průmysl, služby, cestovní ruch...)

V roce 2014 působilo v obci 33 ekonomických subjektů. Většina těchto podnikatelských subjektů má však charakter samostatně podnikajících osob bez zaměstnanců. U podnikatelských subjektů, které současně vytvářejí pracovní místa, je to 10 subjektů do 10 zaměstnanců, 5 subjektů do 50 zaměstnanců a 2 subjekty do 250 zaměstnanců.

V území obce Brniště je i několik areálů zemědělské výroby a v některých z nich se produkuje krutí maso a krmivo pro psy a kočky. Zvýšení výroby těchto komodit a jejich export může výrazně zatížit dopravní infrastrukturu v území obce Brniště i jejího okolí.

V části Jáchymov se nachází restaurace a turistická ubytovna Bonanza. Restaurace je také v místním Kulturním domě.

Tabulka 7: Hospodářská činnost rok 2015

<b>Počet podnikatelských subjektů celkem</b>		
<b>podle převažující činnosti</b>	<i>Zemědělství, lesnictví, rybářství</i>	32
	<i>Průmysl celkem</i>	33
	<i>Stavebnictví</i>	32
	<i>Velkoobchod a maloobchod; opravy a údržba motorových vozidel</i>	40
	<i>Doprava a skladování</i>	11
	<i>Ubytování, stravování a pohostinství</i>	17
	<i>Činnosti v oblasti nemovitostí</i>	6
	<i>Profesní, vědecké a technické činnosti</i>	11
	<i>Kulturní, zábavní a rekreační činnosti</i>	5
<b>podle právní formy</b>	<i>Státní organizace</i>	1
	<i>Akciové společnosti</i>	3
	<i>Obchodní společnosti</i>	17
	<i>Živnostníci</i>	181
	<i>Svobodná povolání</i>	15
	<i>Ostatní právní formy</i>	18

Zdroj: vdb.czso.cz

Tabulka 8: Podnikatelské subjekty dle počtu zaměstnanců k 31. 12. 2014

<b>Počet subjektů bez zaměstnanců</b>	77
<b>Počet subjektů s 1-9 zaměstnanci- mikropodniky</b>	10
<b>Počet subjektů s 10-49 zaměstnanci- malé podniky</b>	5
<b>Počet subjektů s 50-249 zaměstnanci – střední podnik</b>	2
<b>Počet subjektů s &gt;249 zaměstnanci - velké podniky</b>	0

### **Ekocentrum Brniště (<http://www.ekocentrumbrniste.cz/index.html>)**

Ekocentrum Brniště pomáhá zprostředkovat porozumění přírodě, posílit ohleduplnost a odpovědnost člověka ke krajině, ve které žije. Nabízí výukové programy o životním prostředí a roli zemědělství při péči o krajinu. V Ekocentru je umístěna interaktivní expozice o kulturní krajině Podralska. Ekocentrum Brniště provozuje Podralský nadační fond, zřízený v roce 2008 společností ZOD Brniště a.s. <http://www.ekocentrumbrniste.cz/index.html>

### **ZOD Brniště (<http://www.zodbrniste.cz/index.html>)**

ZOD Brniště je největší a nejúspěšnější chovatel krůt a krocanů v České republice a je známo jako špičkový chovatel holštýnského černostrakatého skotu. Klíčovou součástí podnikání je také rostlinná výroba zaměřená na produkci tržních plodin a vlastních krmiv. ZOD Brniště získala titul TOP malá firma roku 2016.

### **Prominent (<http://www.krutimaso.cz/index.html>)**

ZOD Brniště a.s. (Zemědělské obchodní družstvo) v lednu roku 2007 zaregistrovalo svou dceřinou společnost PROMINENT CZ, s.r.o. Hlavní činností PROMINENTU CZ je zpracování krůtího a kuřecího masa. Provozuje sedm vlastních maloobchodů, které jsou převážně zaměřené na prodej krůtího masa a krůtích specialit. Zároveň je největším velkoobchodníkem s drůbežím masem a drůbežími specialitami.

### **Kamenolom Brniště (<http://www.kamenolombrniste.cz/index.php?p=onas>)**

Společnost Kamenolom Brniště a.s., se sídlem v obci Brniště, je majitelem kamenolomu na vrchu Tlustec. Vlastníkem se stala v roce 2011. Společnost Kamenolom Brniště a.s. usiluje od této doby o sanaci a rekultivaci celého území na vrchu Tlustec, kde se kamenolom nachází, tak aby se celý prostor mohl otevřít široké veřejnosti. Vlastníci firmy mají bohaté zkušenosti s rekultivací bývalých lomů a pískoven. Společnost Kamenolom Brniště a.s. přistupuje k přípravám sanace a rekultivace s nejvyšší mírou zodpovědnosti a šetrnosti k okolí a stejně tak bude přistupovat k veškerým činnostem po zahájení sanace a rekultivace. Na projektu spolupracují mimo jiné odborníci z Akademie věd České republiky, tak aby projekt odpovídal těm nejvyšším nárokům na ochranu přírody a krajinného rázu.

## **Trh práce**

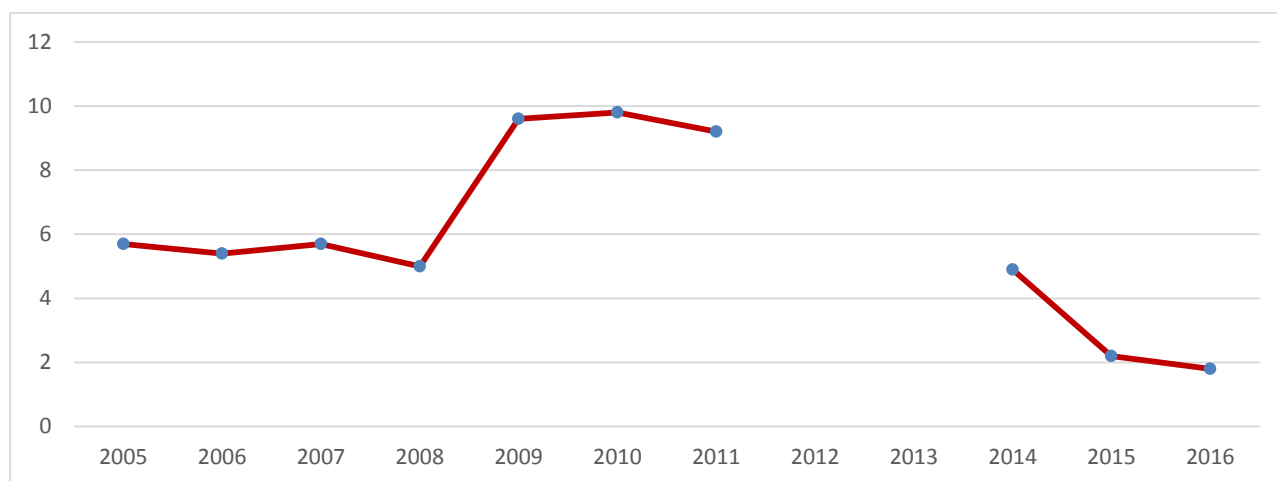
Podíl nezaměstnaných osob, vyjadřuje podíl dosažitelných uchazečů o zaměstnání ve věku 15 – 64 let ze všech obyvatel ve stejném věku.

Níže je uveden a vysvětlen vývoj podílu nezaměstnaných osob v obci Brniště, počet ekonomicky aktivních osob, dojíždka za zaměstnáním a pracovní příležitosti.

### **Míra nezaměstnanosti**

Míra registrované nezaměstnanosti v Brništi od roku 2011 pozvolna klesá. Nejvyšší míra nezaměstnanosti byla v obci zaznamenána v roce 2010 a to celých 9,8 %. Naopak nejnižší míra nezaměstnanosti byla zaznamenána v roce 2015, kdy činila 2,2 %. K září roku 2016 byla míra nezaměstnanosti 1,8 %.

Graf 4: Vývoj nezaměstnanosti



Zdroj: vdb.czso.cz

#### Ekonomicky aktivní obyvatelstvo

V roce 2011 žilo v obci podle údajů SLDB 668 ekonomicky aktivních obyvatel, což činilo 49,12 %. Z toho 604 osob bylo zaměstnaných nebo samostatně výdělečně činných, 64 bylo nezaměstnaných. V obci žilo 175 studentů a učňů a 281 seniorů.

Tabulka 9: Ekonomická situace v obci k roku 2011

	<b>Celkem</b>	<b>Muži</b>	<b>Ženy</b>
<b>Ekonomicky aktivní</b>	668	376	292
<b>Zaměstnaní</b>	604	347	257
<b>Nezaměstnaní</b>	64	29	35
<b>Ekonomicky neaktivní</b>	586	248	338
<b>Z toho ostatní s vlastním zdrojem obživy</b>	22	1	21
<b>Z toho osoby v domácnosti, děti předškolního věku, ostatní závislé osoby</b>	108	48	60
<b>- z toho studenti</b>	175	86	89
<b>- z toho důchodci</b>	281	113	168
<b>Osoby s nezjištěnou ekonomickou aktivitou</b>	96	52	44

Zdroj: vdb.czso.cz

#### Dojížděka do zaměstnání

V roce 2011 vyjíždělo za prací 28,14 % obyvatelstva, tj. 188 občanů z 668 ekonomicky aktivních. 102 obyvatel vyjíždělo do jiné obce okresu, 30 osob do jiného okresu kraje, 24 osob do jiného kraje a 4 osoby do zahraničí.

Pro srovnání v roce 2001 dojíždělo za prací 49,50 % obyvatelstva z ekonomicky aktivních. Ekonomicky aktivní obyvatelstvo obce činilo cca 52,93 %, z toho zaměstnaných bylo 659 občanů (93,48 %).

## **Cestovní ruch**

Obec Brniště vytváří podmínky pro rozvoj cestovního ruchu vymezením ploch pro občanskou vybavenost a ploch rekreace se specifickým využitím, ve kterých je umožněna výstavba objektů a zařízení pro cestovní ruch a rekreaci.

Obec Brniště respektuje vymezené stávající cyklotrasy a různé formy turistiky podporuje tím, že pro cyklistickou, hipo a pěší turistiku je možné v celém území zřizovat komunikace pro tyto druhy dopravy ve všech plochách s rozdílným způsobem využití, kromě plochy občanského vybavení –hřbitovy.

### **Stezka hastrmanů v Brništi**

Stezka hastrmanů v Brništi je 6 km dlouhá tematická poznávací trasa v blízkosti Panenského potoka pro pěší a cyklisty s vůní vody, mokřadů a mlýnů. Jedná se o zábavnou a naučnou stezku s 11-ti tematickými zastávkami, které přiblíží život kolem vody, připomenou některé druhy rostlin, stromů a živočichů svázaných s tímto prostředím. Nastíní význam mokřadů, lužních lesů, i nutnost ochrany vody a vodních ploch. Na Stezce hastrmanů se protínají dvě cyklostezky, č. 3007 a č. 3045.

Dětem jsou na většině zastavení k dispozici zábavné hrací prvky, slouží jim 4 dětská mini hřiště a hrací plocha, na které mohou malí i velcí poměřit svou šikovnost v hraní kuliček. Starší děti si mohou na trase prověřit své vědomosti, mladší děti zvou pohádkové bytosti ke splnění nejrůznějších úkolů.

K odpočinku lákají různá posezení, lavičky či vyhlídkové lávky nad mokřady, kde lze nerušeně relaxovat. Tematickou podobu stezky dotvářejí krásné sochy a řezbářské výtvořky významných umělců jako jsou pan Jiří Genzer, Jan Švadlenka a řada dalších.

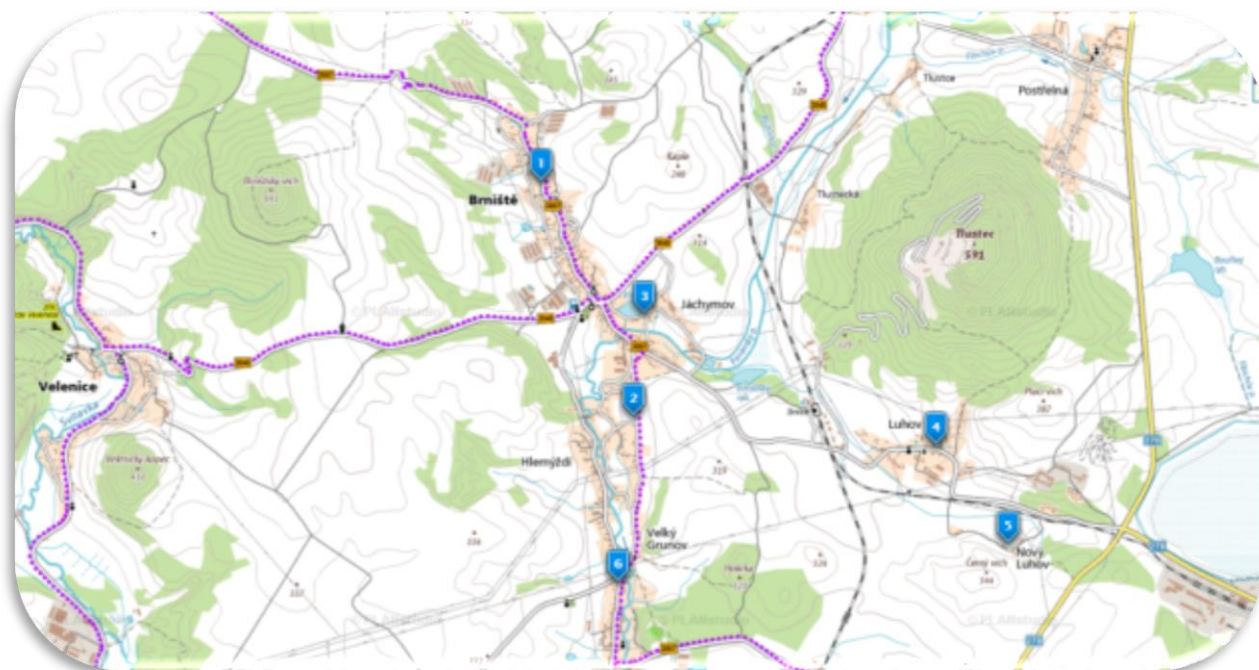


Obrázek 7: Mapa stezky



Zdroj: <http://www.stezkahastrmanu.cz/index.html>

Obrázek 8: Turistická mapa obce a okolí



**KLADY**

- *Široká škála služeb*
- *Dobrá ekonomická situace*
- *Možnosti stravování a ubytování*
- *Velké podnikatelské subjekty*
- *Klesající míra nezaměstnanosti*
- *½ ekonomicky aktivních obyvatel*
- *Atraktivita cestovního ruchu*

**ZÁPORY**

-

## 4. Infrastruktura

### Technická infrastruktura

#### Zásobování elektrickou energií

Od západu k východu vede územím obce Brniště vedení velmi vysokého napětí (linka 451) propojující rozvodnu Babylón a rozvodnu Bezděčín a vedení velmi vysokého napětí (linka 210) propojujícího rozvodnu Bezděčín s rozvodnou Chotějovice. Ve východní části území obce Brniště jsou vedeny dvě linky velmi vysokého napětí propojující rozvodnu Noviny s rozvodnou Hrádek (linka 1549) a rozvodnou Frýdlant (linka 1550)

Obec je zásobována elektrickou energií ze stávající distribuční soustavy tvořené vedením VN 35 kV, stávajícími trafostanicemi a rozvodnou sítí NN. Současný stav provozovaných rozvodných sítí VN a NN je v celém území vyhovující.

#### Zásobování pitnou vodou

Zásobování vodou je provozováno společností SČVaK vodovodními řady ve vlastnictví SVS a.s. a obce Brniště. Do konce roku 2016 je připravován převod tohoto majetku na SVS a.s. Některé domácnosti mají také vlastní studny, stejně jako rodiny žijící na samotě v části obce Nový Luhov. Část jich rovněž využívá vodu z nedalekého zemědělského statku na Sedlišti. Několik domácností využívá také vodu ve vlastnictví ZOD a.s.

#### Plynofikace

V severní, jižní a východní části území obce Brniště jsou vedeny tři trasy vysokotlakého plynovodu.

#### Kanalizace a čištění odpadních vod

Centrální odkanalizování obce Brniště a jeho částí není vybudováno. Pro svou velkou rozlohu je realizace na tomto území podle poslední ekonomické studie finančně i technologicky velmi náročná a téměř nerealizovatelná. Proto se zastupitelstvo obce rozhodovalo o možnosti poskytnutí finančního příspěvku na vybudování domácích čistíren odpadních vod. V současné době vyhlásilo MŽP nový dotační program na pořízení těchto čistíren. Stávající 2 ČOV v obci jsou ve vlastnictví firmy ZOD a.s. Brniště. Jedna u prodejny a zpracovny krutího masa Prominent a druhá pod bytovými domy na návsi.

#### Likvidace komunálního odpadu

Stávající způsob zneškodňování tuhého domovního odpadu je zajišťován pravidelným odvozem specializovanou společností.

#### Sběrný dvůr

Bezplatně je možné odevzdávat směsný odpad, tříděný na plasty, papír, sklo, zářivky a úsporné zářivky, lednice a další elektrozařízení a nadměrný odpad.

### **Platí se za uložení nebezpečného odpadu**

- stavební suť z demolic, asfaltové lepenky (IPA), eternit – 300 Kč za plný vozík za automobil (případně alikvotní část)
- osobní pneumatika – 42 Kč za kus
- nákladní pneumatika – 147 Kč za kus

Dále může občan odložit kovový odpad do vyčleněných nádob.

### **Dopravní infrastruktura**

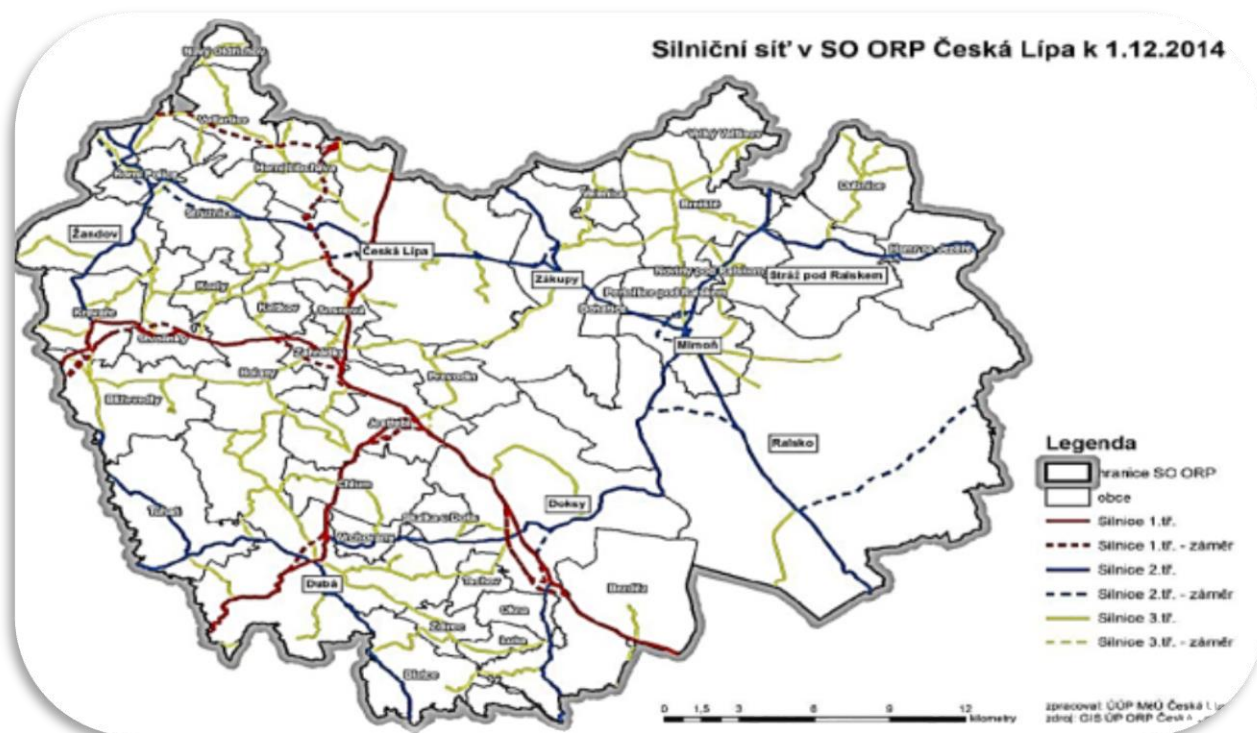
#### Silnice v obci

Základní silniční síť v obci tvoří silniční síť účelových a místních komunikací a krajských silnic II. (II/270, II/278) a III. třídy (III/2708, III/2709, III/27011, III/26834, III/26835). Části obce jsou mezi sebou dobře dostupné.

Územím obce prochází několik silnic vzájemně propojujících okolní sídla.

Nejdůležitější silniční komunikací, která vede východní části území obce Brniště, je silnice II. třídy II/270. Tato krajská silnice II. třídy vede z Dubé přes Doksy, Mimoň, území obce Brniště do Jablonného v Podještědí, kde se kříží se silnicí I. třídy I/13 a dále pokračuje až ke státní hranici se Spolkovou republikou Německo. Silnicí II. třídy je v území obce Brniště i silnice II/278, která začíná v území obce Brniště u křižovatky silnic II/270, II/278 a I II/27011 a vede dále přes Stráž pod Ralskem, Hamr na Jezeře, Osečnou, Český Dub do Hodkovic nad Mohelkou, kde je mimoúrovňovou křižovatkou napojena na rychlostní silnici R10 (Liberec -Mladá Boleslav -Praha). Z hlediska dopravního propojení sousedních sídel jsou v území obce Brniště významné silnice III. třídy III/26834 (Zákupy –Brniště -Velký Valtinov – Jablonné v Podještědí) a III/2708 Mimoň –Petrovice pod Ralskem –Brniště). Ve vsi jsou dvě křižovatky silnic, na Kamenici u Zákup a do obce Noviny pod Ralskem. V obci je poměrně vysoká frekvence dopravy, jednou z priorit je tedy budování chodníků pro zvýšení bezpečnosti občanů.

Obrázek 9: Silniční síť SO ORP Česká Lípa



## Dopravní obslužnost

### Železniční trať

Od severu k jihu protíná území obce Brniště celostátní železniční dráha -trať 086(Liberec – Česká Lípa). Na katastru místní části Hlemýždí je areál železniční stanice Brniště. Areál stanice s desítkou kolejí je nezvykle velký v poměru k významu obce, což je způsobeno napojením vlečky Diamo (dříve UD Hamr) a dřívější těžbou čediče v lomu na kopci Tlustec. Kvůli dřívějšímu velkému vytížení byla postavena v sousedství starého nádraží budova nová, která je dnes pro veřejnost uzavřena. Staré nádraží slouží k bydlení a jeho průčelí připomíná muzeum železničních i jiných cedulí. Stanice je na trati z Liberce do České Lípy funkční, avšak málo využívaná. V současné době zde zastavuje 10 párů osobních vlaků, rychlíky zastávkou projíždějí. Další železniční zastávkou je zastávka ve Velkém Grunově.

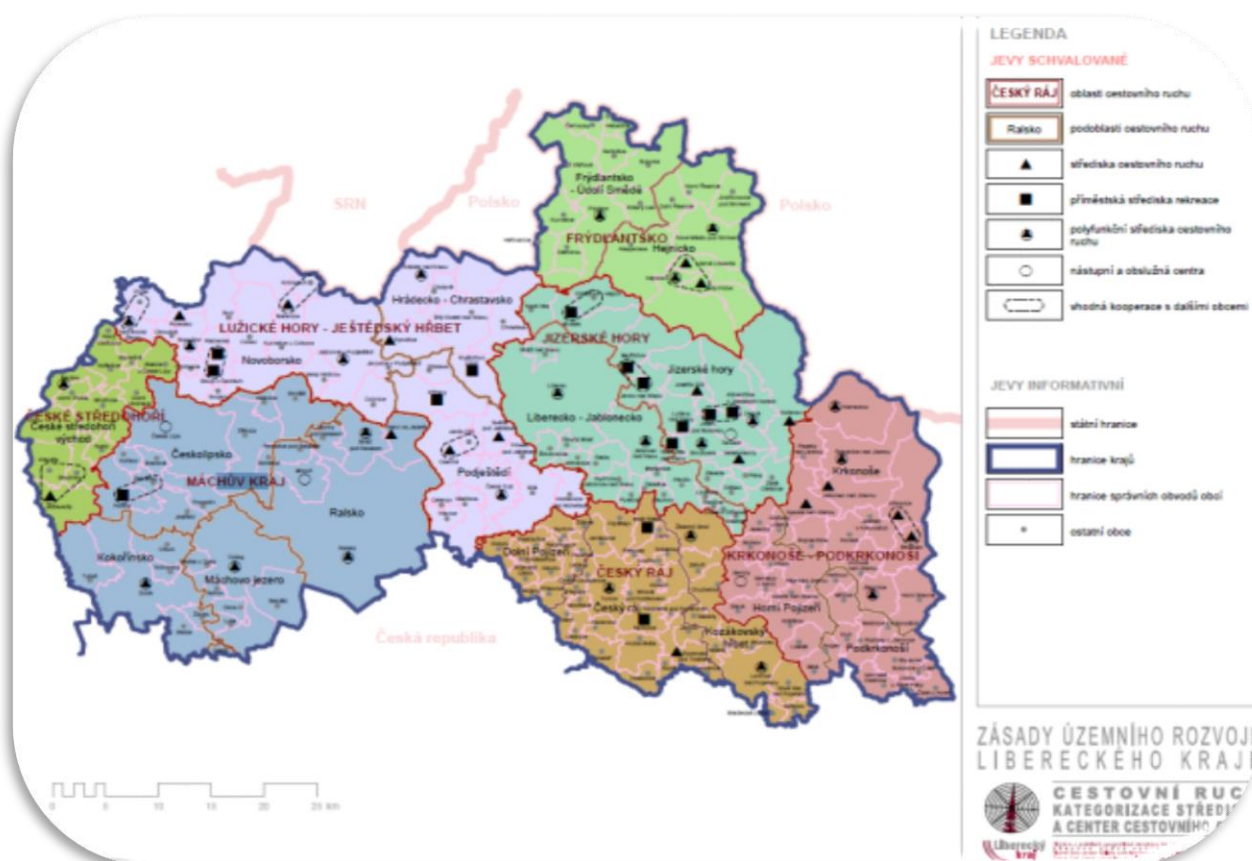
### Hromadná autobusová doprava

V obci je dobře dostupná veřejná doprava, především autobusová, zejména díky poloze obce, obec leží mezi krajským Je zde 10 autobusových zastávek. Brništěm projíždí několik autobusových linek (např. ČSAD Česká Lípa), vedou zde silnice III. třídy přes Velký Grunov do Mimoně, do Lindavy, do Svitavy, do Stráže pod Ralskem a přes Velký Valtinov do Jablonného v Podještědí. Ve vsi jsou tři autobusové zastávky meziměstské autobusové dopravy provozované ČSAD Česká Lípa mezi Mimoní a Brništěm.

## Pěší, turistické trasy

Územím obce jsou vedeny dvě cyklotrasy regionálního významu. Cyklotrasa 3007, která vede z Nové Hutě (obec Svor) v Lužických horách přes Cvikov, Brniště, Noviny pod Ralskem, Stráž pod Ralskem, Hamr na Jezeře, Osečnou, Křižany na Ještěd. Cyklotrasa 3045 vede z Jablonného v Podještědí přes Velký Valtinov, Brniště, Velenice, Zákupy, Srní u České Lípy, Jestřebí, Doksy, Bezděz až do Bělé pod Bezdě zem.

Obrázek 10: Schéma cestovního ruchu



*Dostupnost spádových sídel a krajského obce:*

Tabulka 10: Dostupnost spádových sídel a krajského obce

<b>Česká Lípa</b>	17,7 km
<b>Liberec</b>	34,1 km
<b>Praha</b>	111 km
<b>Mladá Boleslav</b>	52 km
<b>Mimoň</b>	10,2 km
<b>Jablonec nad Nisou</b>	53 km
<b>Ústí nad Labem</b>	69 km

## KLADY

- *dostatečné zásobování elektrickou energií*
- *dostatečné zásobování vodou*
- *dobrá dopravní dostupnost*

## ZÁPORY

- *Chybějící kanalizace v obci*
- *Velká frekvence dopravy*
- *Nutnost budování chodníků vzhledem k velké intenzitě dopravy*

## 5. Vybavenost

Obec vzhledem ke své velikosti patří mezi obce, které nezajišťují široké spektrum zařízení občanské vybavenosti přímo na svém území. Řešené území má celkem příznivou polohu vůči centrům občanské vybavenosti a služeb v okrese Česká Lípa i na území okresu Liberec.

### Bydlení

V obci se nenachází žádné sociální bydlení.

Tabulka 11: Bytový fond za rok 2011

Byty v domech celkem	z toho		Obydlené byty v domech celkem	z toho		Neobydlené byty celkem	z toho	
	rodinné domy	bytové domy		rodinné domy	bytové domy		rodinné domy	bytové domy
545	451	87	450	360	84	95	91	3

Tabulka 12: Domovní fond za rok 2011

Domy celkem	z toho		Obydlené domy celkem	z toho		Neobydlené domy s byty celkem
	rodinné domy	bytové domy		obydlené rodinné domy	obydlené bytové domy	
405	380	19	346	322	19	59

Tabulka 13: Bytový fond – právní důvod užívání bytu za rok 2011

z toho podle právního důvodu užívání			
ve vlastním domě	v osobním vlastnictví	nájemní	družstevní
296	43	42	0

Tabulka 14: Obydlené domy

z toho podle období výstavby						obydlené domy celkem	z toho podle technického vybavení			
1919 a dříve	1920 - 1970	1971 - 1980	1981 - 1990	1991 - 2000	2001 - 2011		přípoj na kanalizační síť	vodovod	plyn	ústřední topení
99	69	48	53	31	35	346	0	295	19	259

### Školství a vzdělávání

V obci funguje Základní a Mateřská škola. První stupeň základní školy pro 120 žáků s družinou a jídelnou. K dispozici 3 PC v každé třídě, dataprojektor v každé třídě, interaktivní tabule, AV technika. Škola nabízí kroužek výtvarné výchovy a vaření.

### Zdravotnictví

V obci se nachází dvě ordinace praktického lékaře. Další základní zdravotní lékařská péče je k dispozici v Jablonném v Podještědí. Vyšší zdravotní a odborná lékařská péče je k dispozici v České Lípě nebo v Liberci. Nejbližší lékárna je v Jablonném v Podještědí, nemocnice jsou v České Lípě a v Liberci.



## Sociální péče

Terénních sociálních služeb je na území ORP Česká Lípa více a území je jimi celkem dobře pokryto. Terénní sociální služba neboli Pečovatelská služba slouží pro osoby, které mají sníženou soběstačnost z důvodu věku, chronického onemocnění nebo zdravotně postižení – zejm. senioři a rodiny s dětmi; např. úkony zajišťující hygienu, úklid, nákup, rozvoz jídla... V obci jsou terénní sociální služby poskytovány 1x měsíčně.

Na území obce je absence komunitního nebo polyfunkčního centra.

V obci se nenachází žádné sociální organizace. V případě potřeby musí občané dojíždět do okolních měst a obcí, kde jsou tyto služby nabízeny.

Nejbližší dům s pečovatelskou službou existuje v Jablonném v Podještědí. V tomto městě dále funguje Dětský domov. V České Lípě je speciální MŠ a ZŠ a 2 zvláštní školy, v Mimoní existuje zvláštní škola. Nejbližší dětský domov a dům pro matky s dětmi v tísní (dům Jonáš) je rovněž v České Lípě, dětský výchovný ústav v Hamru na Jezeře. Ústavy sociální péče jsou v České Lípě a v Jestřebí. Bachtale z.s. (romské sdružení) sídlí v Mimoní.


Většina zařízení sociální péče, která mohou sloužit i pro občany Brniště je umístěna v České Lípě. Jde např. o poradny pro rodinu a mezilidské vztahy, pedagogicko – psychologickou poradnu, svazy a sdružení různě zdravotně postižených občanů.

## Kultura

V obci se koná řada kulturních akcí. Jedná se o Dožínky, Den dobrovolných hasičů, Pouť, Den matek, Masopust, Zpívání u stromečku, Adventní koncert, Setkání seniorů, dětské výlety, divadla, Sřelecký pohár, Jarní otevření Stezky hastrmanů, Mikuláš, Maškarní, Pálení čarodějnic, Vítání občánků.

*Kulturními památky, historické památky, zajímavosti v obci*

### *Kaple Navštívení Panny Marie*



Kaple Navštívení Panny Marie se nachází v obci Velký Grunov na Českolipsku. Velký Grunov je místní částí obce Brniště u silnice vedoucí směrem k městu Mimoň. Kaple náleží pod Římskokatolickou farnost v Brništi a je chráněna od roku 1958 jako kulturní památka České republiky. Bohoslužby se zde pravidelně nekonají.

### *Kostel Svatého Mikuláše*

Kostel svatého Mikuláše je barokní stavba v centru obce Brniště. Byl postaven ve 14. století a jeho věž tvoří zdaleka

viditelnou dominantu. Od roku 1958 je zapsán na seznamu kulturních památek.

Na místě původního raně gotického, dřevěného kostelíka byl postaven nový, jehož existence byla poprvé doložena v roce 1384, existoval asi už od roku 1359. Zvonice byla přistavěna roku 1697. V letech 1699 až 1728 byl farní kostel přestavěn do barokního slohu na pokyn hraběte Lichtenštejn-Kastelkorna a ten také nechal roku 1699 postavit vstupní bránu se svým erbem. V roce 1711 byla na vstupní bráně postavena socha svatého Mikuláše. Z původního gotického kostela je zachováno zdivo do výše 4 metrů.

Po opakovaném úderu blesku v roce 1808 vyhořel i s kupolí. Byl pak obnoven bez kupole a s věží o patro menší. Opravy lodě po požáru probíhaly rok. Kostel byl v průběhu 19. století mnohokrát opravován. V období 1. světové války kostel přišel o původní zvony, které byly roztaveny pro válečné účely. Nové zvony byly pořízeny v roce 1922.

V květnu 1958 byl zapsán do celostátního seznamu kulturních památek pod e. č. 31102/5-2858. Kostel je jednodílná obdélníková stavba s pravoúhlým presbytářem. Má při západní straně věž, na severní obdélnou sakristii. V obezděném areálu ve vstupní branou je mimo kostela i hřbitov s márnicí. Je ve správě Římskokatolické farnosti Brniště. Mše jsou slouženy knězem z Mimoně každou neděli odpoledne v zákristii. Technický stav kostela je špatný. Kostel byl zakomponován jako úvodní stanoviště naučné Stezky hashrmanů. Dne 24. května 2013 byla v kostele akce Noc kostelů s bohatým programem.

Obrázek 11: Seznam nemovitých kulturních památek

Název	Katastrální území
<i>Chalupa čp. 70</i>	Brniště
<i>Chalupa čp. 73</i>	Brniště
<i>Dům čp. 12</i>	Brniště
<i>Areál kostela sv. Mikuláše</i>	Brniště
<i>Chalupa čp. 3</i>	Brniště
<i>Chalupa čp. 14</i>	Hlemýždí
<i>Chalupa čp. 10</i>	Luhov u Mimoně
<i>Chalupa čp. 19</i>	Luhov u Mimoně
<i>Areál chalupy čp. 20</i>	Velký Grunov
<i>Kostel Navštívení Panny Marie</i>	Velký Grunov

## Sport a tělovýchova

Sportovně střelecký klub Brniště – SSK vznikl v roce 1970.

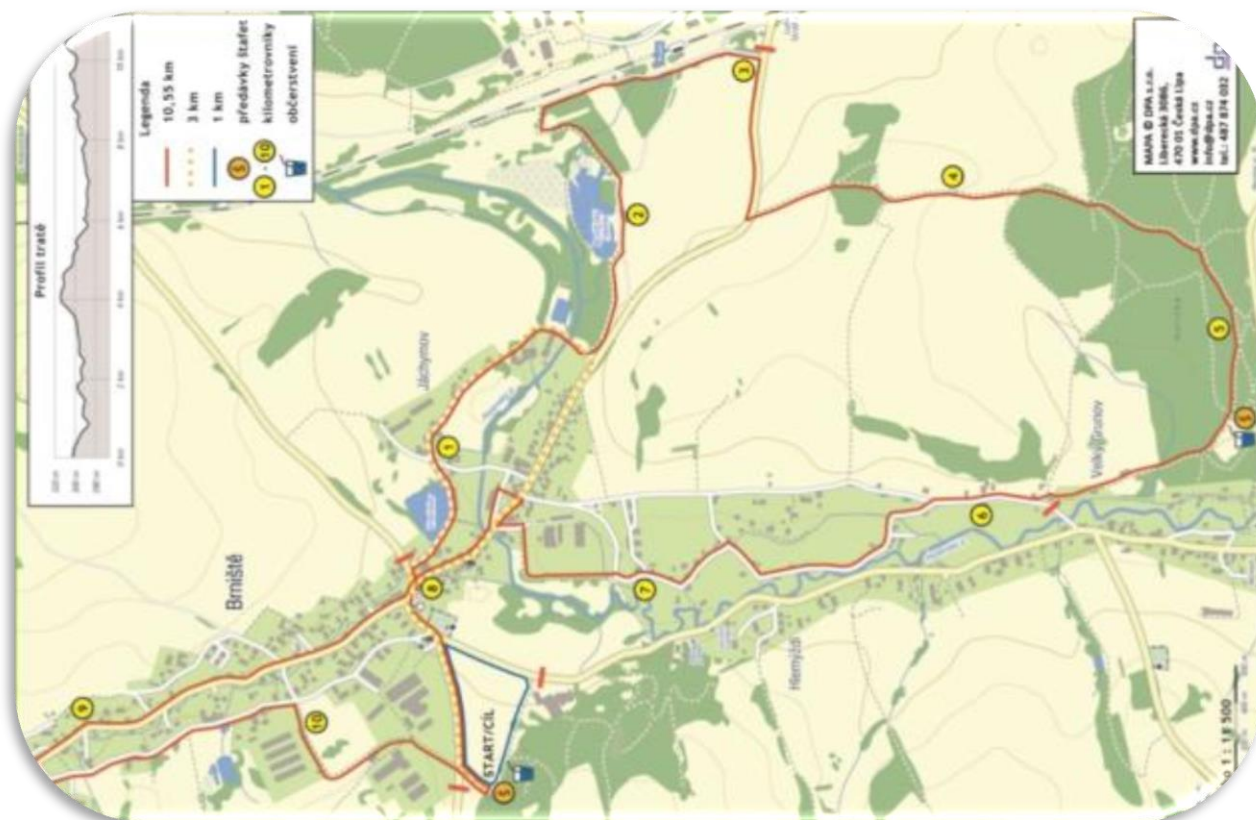
**Brnišťský půlmaraton** (<http://brnistsky-pulmaraton.webnode.cz/>)

Brnišťský půlmaraton má start a cíl v krásném přírodním areálu Lesní zátiší na okraji obce Brniště. Trasa vede obcí Brniště, Stezkou hashrmanů, okolo rybníků, lesem, po obecních, polních a lesních cestách. Je

změřena podle pravidel IAAF/AIMS pro měření tratí mimo dráhu a certifikována. Dále jsou na programu závody všech kategorií od předškolních dětí až po juniory - závod štafeta 4 x 5,225 km a veřejný běh na 3 km.

Pro děti je k dispozici dětský koutek, tvořivé dílny, hry a další zábavné aktivity podporující zdravý životní styl. Po vyhlášení vítězů čarodějný oheň a opékání produktů PROMINENT CZ.

Obrázek 12: Mapa půlmaratonu



Mezi další sportovní akce, které se konají v obci, patří Rybářské závody dětí, Rybářské závody dospělých, Pohár starosty, Fotbalový turnaj žáků i dospělých a Hasičské závody.

KLADY	ZÁPORY
<ul style="list-style-type: none"> <li>• Základní občanská vybavenost - základní škola, mateřská škola, praktičtí lékaři</li> <li>• Kulturní i sportovní vyžití</li> </ul>	<ul style="list-style-type: none"> <li>• Absence sociálních služeb</li> <li>• Špatný stav kostela sv. Mikuláše</li> </ul>

## 6. Životní prostředí

Obce Brniště leží v průměrné výšce 292 metrů nad mořem. Celková katastrální plocha obce je 2 672 ha, z toho orná půda zabírá 51 %. Lesy zabírají pouze kolem 21 % katastru obce.

### Složky životního prostředí

Východně od obce se vypíná těžbou ohrožený vrch Tlustec(591 m n. m.), na straně západní pak plně zalesněný Brnišťský vrch (491 m n. m.). Území patří do podcelku Cvikovské pahorkatiny (nadřazeným celkem je Zákupská pahorkatina). Mezi nimi napříč obcí od severu k jihu protéká Panenský potok (pravý přítok Ploučnice). Potok napájí Brnišťský rybník. Díky těmto vodním tokům je obec ohrožena lokálními povodněmi.

V obci rostou dvě památné lípy, velkolistá (300letá) a malolistá (250letá)

### Půda

Koeficient ekologické stability vyjadřuje poměr mezi přírodně stabilními plochami (jako jsou lesy, zahrady atd.) a plochami zastavěnými či intenzivně zemědělsky obdělávanými (tzv. nestabilními). Vyšší hodnota koeficientu obecně značí příznivější stav, hodnota nižší než 1 znamená nevyváženou (nestabilní) krajinu. V obci Brniště dosahuje koeficient hodnoty 0,64.

Tabulka 15: Výměry půdy v obci pro rok 2013

<i>Celková výměra</i>	<i>Zemědělská půda</i>	<i>Orná půda</i>	<i>Zahrady</i>	<i>Ovocné sady</i>	<i>Travní porosty</i>	<i>Lesní pozemky</i>	<i>Vodní plochy</i>	<i>Zastavěné plochy</i>	<i>Ostatní plochy</i>
2 672 ha	1 808ha	1 365 ha	44 ha	0 ha	399 ha	563 ha	36 ha	49 ha	216 ha

Zdroj:<http://www.risy.cz/>

### KLADY

- *Větší plocha lesů*
- *Relativně čisté ovzduší bez znečištění*
- *Neexistence významných ekologických zátěží*
- *Atraktivní a zachovalá krajina a příroda, množství přírodních zajímavostí, vysoká lesnatost*

### ZÁPORY

- *Hrozba lokálních povodní z malých vodních děl v území*

## 7. Správa obce

### **Obecní úřad a kompetence obce**

V čele obce stojí Starosta s místostarostou a sedmičlenné zastupitelstvo.

Obec Brniště je povinným subjektem, který má podle zákona povinnost poskytovat informace vztahující se k jeho působnosti, jako orgán územní samosprávy (§ 2 odst. 1 zákona).

### **Důvod a způsob založení**

Právní postavení obce Brniště jako obce, územního samosprávného celku a právnické osoby upravuje zákon č. 128/2000 Sb., o obcích (obecní zřízení), v platném znění, Ústava České republiky (ústavní zákon č. 1/1993 Sb., v platném znění) a Občanský zákoník (zákon č. 89/2012, v platném znění).

### **Organizační struktura**

Orgány obce Brniště jsou:

- zastupitelstvo obce
- starosta
- obecní úřad
- iniciativní a kontrolní orgány Zastupitelstva obce (výbory)
- iniciativní a poradní orgány Zastupitelstva obce (komise)

Obec Brniště zřídila zřizovací listinou jednu příspěvkovou organizaci: Základní škola a Mateřská škola Brniště, okres Česká Lípa – příspěvková organizace. Ta byla zřízena za účelem poskytování základního vzdělání a výchovy žáků a poskytování předškolní výchovy dětí. Statutárním orgánem příspěvkové organizace je ředitel, kterého s předchozím souhlasem krajského úřadu jmenuje a odvolává obec v souladu se zákonem č. 564/1990 Sb.

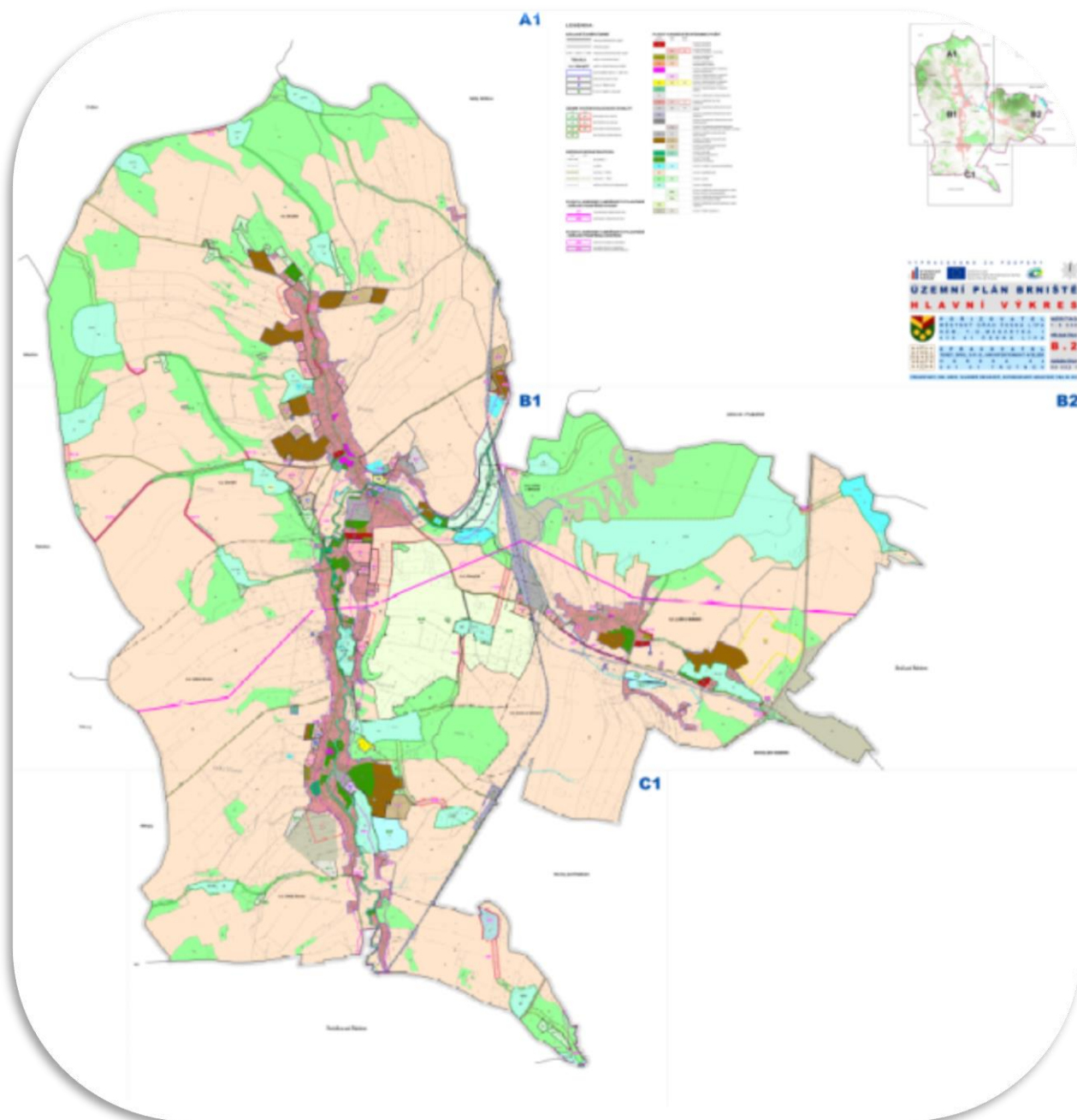
### **Agendy úřadu**

Pronajímá bytové a nebytové prostory, Přijímá nájemné z bytových a nebytových prostor ve vlastnictví obce, Přijímá žádosti o kácení dřevin rostoucích mimo les, Přijímá žádosti o neinvestiční dotace v oblasti sportu, Přijímá žádosti o povolení k provozování výherních hracích přístrojů, Určuje popisná, orientační, evidenční čísla budov v obci, Vede agendu přestupků, Vybírá poplatky za provoz systému shromažďování, sběru, přepravy, třídění, využívání a odstraňování komunálních odpadů, Vybírá poplatky za užívání veřejného prostranství, Vybírá poplatky ze psů, Vydává platební výměry na neuhrazené místní poplatky, Vydává vyhlášku o čistotě a pořádku v obci, Vyhlášku o místních poplatcích.

### **Strategické dokumenty obce**

Povodňový plán obce Brniště a Územní plán

Obrázek 13: Územní plán Brniště



### Hospodaření a majetek obce

Obec Brniště vlastní Dlouhodobý nehmotný majetek k 13. 10. 2016 ve výši 161.526,19 Kč

Dále obec vlastní Dlouhodobý hmotný majetek k 13. 10. 2016 v celkové výši 80.098.665,30 Kč. Tento DHM obsahuje Pozemky, Kulturní předměty, Stavby, Samostatné hmotné movité věci a soubory hmotných movitých věcí, Pěstitelské celky trvalých porostů, Drobný dlouhodobý hmotný majetek, Ostatní dlouhodobý hmotný majetek, Nedokončený dlouhodobý hmotný majetek, Poskytnuté zálohy na dlouhodobý hmotný majetek a Dlouhodobý hmotný majetek určený k prodeji.

Finanční majetek obce k 13. 10. 2016 činil 10.408.050 Kč a to především v Dlouhodobých Cenných papírech držných po splatnosti a v Ostatním dlouhodobém finančním majetku.

Největšími příjmy pro obec jsou příjmy daňové. Dále obec přijímá finanční prostředky z poplatků ze psů, poplatky ze vstupného, poplatky za odpad, odvody z loterií, správní poplatky, lesní hospodářství, knihovna, kultura, bytové hospodářství, nebytové hospodářství, komunální služby, pronájem pozemků, a další.

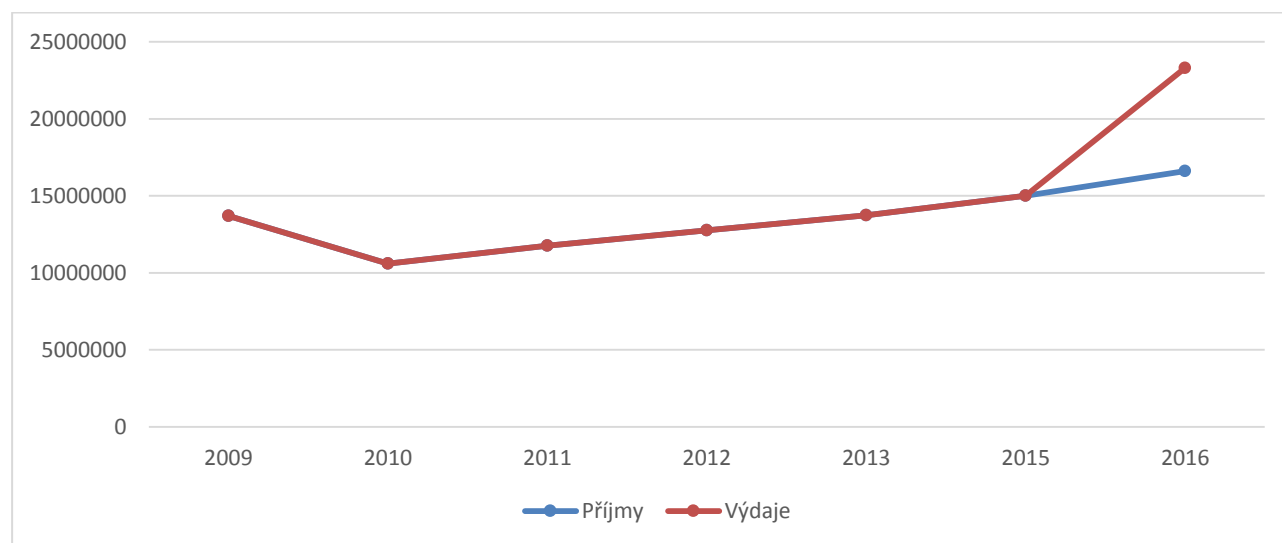
Obec také vynakládá finanční prostředky například na lesní hospodářství, rybářství, silnice, provoz veřejné silniční dopravy, knihovnické činnosti, kulturu, obnovu kulturních památek, sportovní zařízení, bytové hospodářství, veřejné osvětlení, pohřebnictví, KO, Ochranu obyvatelstva, atd.

Tabulka 16: Hospodaření obce v letech 2012 – 2016

	<i>Příjmy</i>	<i>Výdaje</i>
<b>2009</b>	13.700.000 Kč	13.700.000 Kč
<b>2010</b>	10.590.000 Kč	10.590.000 Kč
<b>2011</b>	11.751.000 Kč	11.751.000 Kč
<b>2012</b>	12.761.900 Kč	12.761.900 Kč
<b>2013</b>	13.734.800 Kč	13.734.800 Kč
<b>2015</b>	15.006.800 Kč	15.006.800 Kč
<b>2016</b>	16.610.000 Kč	23.296.000 Kč

Zdroj: <http://www.rozpocetobce.cz/>

Graf 5: Hospodaření obce 2012 - 2016



Zdroj: <http://www.rozpocetobce.cz/>

Jak je patrné z výše uvedeného grafu, obec Brniště měla za posledních 7 let vyrovnaný rozpočet. Jediná odchylka nastala v roce 2016, kdy obec hospodařila se schodkovým rozpočtem, výdaje převýšily příjmy vzhledem k probíhající investiční výstavbě v obci. Tento stav obec vyřešila financováním z přebytku minulých let v celkové výši 6.686.000 Kč.

## **Dotace a realizované akce v období 2011 – 2016:**

### **Program obnova obecního a krajského majetku postiženého živelní nebo jinou pohromou**

Zahájení akcí: říjen 2011 Ukončení akcí: červenec 2012

#### **Oprava lávky z Velkého Grunova do Hlemýždí L**

celkové náklady: 1.960.038,00 Kč dotace MMR: 1.764.034,00 Kč z rozpočtu obce: 196.004,00 Kč

#### **Oprava mostu ke mlýnu – Jáchymov M**

celkové náklady: 2.900.202,00 Kč dotace MMR: 2.610.181,00 Kč z rozpočtu obce: 290.021,00 Kč

#### **Oprava mostu z Velkého Grunova do Hlemýždí M**

celkové náklady: 1.451.111,14 Kč dotace MMR: 1.305.998,96 Kč z rozpočtu obce: 145.112,18 Kč

#### **Oprava mostu ke kovárně – Velký Grunov M**

celkové náklady: 2.244.721,71 Kč dotace MMR: 2.020.249,00 Kč z rozpočtu obce: 244.472,71 Kč

#### **Oprava mostu u Palů – Velký Grunov M**

celkové náklady: 938.166,00 Kč dotace MMR: 844.349,00 Kč z rozpočtu obce: 93.817,00 Kč

#### **Oprava propustku ve Velkém Grunově P**

celkové náklady: 419.777,92 Kč dotace MMR: 377.800,00 Kč z rozpočtu obce: 41.977,92 Kč

## **R. 2015 – 2016 - Odstranění škod po povodních z r. 2013:**

Výstavba mostu - lokalita Brniště k. ú. Hlemýždí u pily a lokalita Velký Grunov, vlevo před KD.

### **Fond požární ochrany**

#### **Nákup ochranných a technických prostředků požární ochrany**

Celkové náklady: 189.328,00 Kč dotace KÚLK: 98.030,00 Kč z rozpočtu obce: 95.298,00 Kč

### **Výstavba víceúčelového hřiště v Brništi**

V r. 2013 proběhla výstavba víceúčelového hřiště, umístěného za Základní školou pro školní mládež a veřejnost. Dotace z Programu rozvoje venkova ČR Osa IV LEADER, poskytnutá prostřednictvím výzvy LAG Podralsko SZIF (Státním zemědělským intervenčním fondem). Výše dotace 769.331,- Kč, finanční dar Partner in Pet Food ČR 200.000,- Kč, celkové náklady 1.660.132,- Kč

### **Vybavení pro JSDH**

Dotace LK ve výši 99.500,- Kč na nákup techniky a vybavení pro jednotku sboru dobrovolných hasičů v Brništi. Využito a nasazeno při povodních v červnu 2013.

### **Chodník 1. etapa Velký Grunov**



V r. 2014 získala obec od Státního fondu dopravní infrastruktury dotaci ve výši 2.677.000 Kč na chodník ve Velkém Grunově (1. etapa). Spoluúčast obce činila 669.000 Kč.



### **Chodník 1. etapa Brniště**



Rovněž v r. 2014 získala obec od Státního fondu dopravní infrastruktury dotaci ve výši 2.518.000 Kč na chodník v Brništi (1. etapa). Spoluúčast obce činila 598.000 Kč.

### **Oprava mostu M-05**



V roce 2015 proběhla obnova mostu Brniště M-05 v místní části Velký Grunov. Jedná se o přemostění Panenského potoka v části Pertoltice pod Ralskem – Velký Grunov. Obnova mostu byla pořízena z dotace Ministerstva dopravy ČR v rámci programu obnovy místních komunikací po povodních v červnu 2013 částkou 1.296.250,-Kč, jeho celková obnova byla za částku 1.542.365,60 Kč.

### **Smíšená stezka pro pěší a cyklisty – Brniště**

Dne 9. 11. 2015 byla zkolaudována a dána do provozu „Smíšená stezka pro pěší a cyklisty – Brniště“. Celkové náklady na stavbu 2.619.802,71 Kč, z toho: dotace SFDI 1.641.000,00 Kč, vlastní podíl 289.709,52 Kč a neuznatelné náklady 689.093,19 Kč.

### **Jednostranný chodník od Baptistické modlitebny ke KD** – realizace 2016

**Oprava místní komunikace p. č. 1605 v k.ú. Brniště**- odstranění havarijního stavu povrchu a odvodnění komunikace - realizace 2016.

### **Stabilizace historické zeleně v okolí kostela sv. Mikuláše**

Na par. č. 40, k.ú. Brniště bylo provedeno ošetření 12 ks vzrostlých lip, stáří stromů cca 200 let. Celkové náklady 101 900,- Kč z toho dotace od Ministerstva životního prostředí ČR částka 53 918,- Kč. První etapa proběhla v r. 2013, druhá etapa v r. 2016.

### **Rozšíření automatizovaného knihovního systému**

o webový katalog a rozšíření počtu stanic pro uživatele v Místní knihovně. Byl zakoupen nový počítač se speciálním programem, stůl pod pc a kancelářská židle. Dotace od Ministerstva kultury ČR ve výši 22.000,- Kč, celkové náklady 28.832,- Kč.

**FK Brniště** – v r. 2016 vybudováno sociální zázemí pro sport a odstraněn havarijní stav tribuny. Sprechy, toalety pro 25 osob a tribuna pro 80 osob.

**Zpracování Studie proveditelnosti** - Optimalizace řešení likvidace odpadních vod, realizace v částech obce se soustředěnou zástavbou – r. 2016, jako neekonomičtější se jeví pořízení domácích ČOV.

### **Požární ochrana**

Obec Brniště získává pravidelně dotaci na JSDH z Dotačního fondu Libereckého kraje. Poslední dotace z oblasti podpory Požární ochrana byla částka 67.400,- Kč na nákup 4 sad dýchacích přístrojů. Tato výbava byla pořízena pro JPO v Brništi.

Obec realizuje řadu investic i bez poskytnutí dotace, příkladem je revitalizace hřiště v místní části Luhov za 1 300 000 Kč.

## **Bezpečnost**

### **Míra kriminality**


Index kriminality v obvodním oddělení Stráž pod Ralskem, kam obec Brniště spadá, dosahoval v měsíci prosinec 2015 hodnoty 17. Index kriminality vyjadřuje počet trestných činů na 1000 obyvatel.

Toto obvodní oddělení zahrnuje území při rozloze 82km<sup>2</sup> s počtem 6 479 obyvatel.

Za období od prosince 2014 do prosince 2015, eviduje toto oddělení index kriminality 313,3, přičemž bylo zjištěno 203 trestných činů v oblasti své působnosti, z toho 65 % bylo objasněných. Z jednotlivých druhů trestných činů vykazují nejvyšších hodnot majetkové činy.

Celkovou úroveň kriminality lze obtížně kvantifikovat (data jsou publikována souhrnně za celý spádový obvod OO PČR Stráž pod Ralskem). Trestní činnosti za obvodní oddělení znázorňuje následující tabulka.

*Tabulka 17: Trestné činy - obvodní oddělení Stráž pod Ralskem, prosinec 2014 – prosinec 2015*

OBEC	Zjištěno TČ	Objasněno TČ	%	Trestné činy	Poměr
Stráž pod Ralskem	203	132	65	Vraždy	1
				Násilné činy	21
				Mravnostní činy	4
				Krádeže vloupáním	35
				Krádeže prosté	50
				Majetkové činy	101
				Ostatní činy	30
				Zbývající činy	28
				Hospodářské činy	19

Zdroj: <http://www.mapakriminality.cz/>

### Integrovaný záchranný systém

Obec je zapojena do IZS, který upozorňuje na možné Živelné ohrožení - lokální povodně i další varování obyvatel před případným nebezpečím.

Na území obce Brniště je několik opuštěných areálů a ploch (tzv. brownfields), v nichž byla v minulosti umístěna převážně zemědělská výroba. ÚP Brniště vymezuje tyto areály a plochy k přestavbě nebo je ponechává v původním využití. ÚP Brniště vymezuje 7 ploch přestavby, z části na územích brownfields, o celkové ploše 4,0897 ha. ÚP Brniště vytváří podmínky na větší a intenzivnější rozvoj v zastavěném území a jeho hospodárné využití a zajišťuje ochranu nezastavěného území.

### **Vnější vztahy a vazby**

Obec Brniště je členem Mikroregionu Podralsko, Euroregionu Nisa a LAG Podralsko z.s.

#### Mikroregion Podralsko



V současné době je v Mikroregionu Podralsko dobrovolně sdruženo 24 obcí náležejících převážně do Libereckého kraje, s přesahem do kraje Středočeského.

Předmětem činnosti je koordinace nejen společného postupu při realizaci záměrů ve městech a obcích ale také společného zapojování občanů mikroregionu do dění v tomto území a do jejich společného rozhodování.

#### Euroregion Neisse - Nisa - Nysa



Významným rozvojovým cílem je vytvoření „Společného, integrovaného prázdninového a turistického regionu“. Sdružení usiluje o zlepšení výměny informací, přeshraniční komunikaci, zpracování a stanovení priorit rozvoje euroregionálního prostoru.

#### LAG Podralsko z. s.



LAG Podralsko vznikla 31. května 2004. Hlavním úkolem je celkový rozvoj regionu Podralsko, a to především na principech iniciativy Evropské unie LEADER. LEADER je společná iniciativa Evropské unie zaměřená k posílení venkovského prostoru, je postavena na těchto znacích: Každý region má svoje specifikum, která mohou být při správném využití jeho šancemi. Nejlepší znalost regionu mají ti, kteří v něm bydlí a působí.

Důležitá je rovněž efektivní spolupráce místní samosprávy s podnikatelskými subjekty a neziskovým sektorem při vytváření produktů cestovního ruchu, územním rozvoji či kulturním, sportovním a společenském dění. Modelovým příkladem inovativního přístupu jsou aktivity obce Brniště, ZOD Brniště a Podralského nadačního fondu ZOD v Brništi a jejich dlouhodobá vize zemědělsko – ekologického zábavního a vzdělávacího parku.

KLADY	ZÁPORY
<ul style="list-style-type: none"> <li>• <i>Převážně vyrovnaný rozpočet obce</i></li> <li>• <i>Využívání dotačních příležitostí</i></li> <li>• <i>Hospodaření obce</i></li> <li>• <i>Bezpečnost obce z hlediska kriminality</i></li> <li>• <i>Povodňový plán</i></li> <li>• <i>Zapojení ve svazcích obcí a MAS</i></li> <li>• <i>System varování obyvatel před nebezpečím</i></li> </ul>	<ul style="list-style-type: none"> <li>• <i>Hrozba lokálních povodní</i></li> <li>• <i>Opuštěné a nevyužívané areály</i></li> </ul>

## A 2 VÝCHODISKA PRO NÁVRHOVOU ČÁST

Zachyceny jsou **základní (klíčové) podněty** pro návrhovou část.

- ❖ Silné stránky rozvoje obce (pozitiva, rozvojové faktory)
- ❖ Slabé stránky (negativa, problémy)

Výroky jsou seřazeny od nejvíce závažných až po nejméně závažné.

Tabulka 18: SWOT analýza

SILNÉ STRÁNKY (pozitiva, rozvojové faktory)	SLABÉ STRÁNKY (negativa, problémy)
<ul style="list-style-type: none"> <li>• <i>Dobrá poloha obce v rámci kraje a okrese</i></li> <li>• <i>Bohatá historie obce</i></li> <li>• <i>Pozvolný růst obyvatelstva</i></li> <li>• <i>Kladný celkový přírůstek obyvatel</i></li> <li>• <i>Výborné rozvojové předpoklady</i></li> <li>• <i>Bohatá spolková činnost</i></li> <li>• <i>Informovanost občanů</i></li> <li>• <i>Žádné sociálně vyloučené lokality</i></li> <li>• <i>Široká škála služeb</i></li> <li>• <i>Dobrá ekonomická situace</i></li> <li>• <i>Možnosti stravování a ubytování</i></li> <li>• <i>Velké podnikatelské subjekty</i></li> <li>• <i>Klesající míra nezaměstnanosti</i></li> <li>• <i>½ ekonomicky aktivních obyvatel</i></li> <li>• <i>Atraktivita cestovního ruchu</i></li> <li>• <i>Přirozené spádové centrum oblasti</i></li> <li>• <i>Zásobování elektrickou energií</i></li> <li>• <i>Zásobování pitnou vodou</i></li> <li>• <i>Plynofikace</i></li> <li>• <i>Sběrný dvůr</i></li> <li>• <i>Dobrá dopravní obslužnost</i></li> <li>• <i>Dobrá dostupnost do spádových center</i></li> <li>• <i>Pěší a turistické trasy</i></li> <li>• <i>Základní občanská vybavenost - základní</i></li> </ul>	<ul style="list-style-type: none"> <li>• <i>Vyšší průměrný věk občanů</i></li> <li>• <i>Záporná hodnota indexu stáří</i></li> <li>• <i>Chybějící kanalizace v obci</i></li> <li>• <i>Absence sociálních služeb</i></li> <li>• <i>Hrozba lokálních povodní</i></li> <li>• <i>Opuštěné a nevyužívané areály</i></li> <li>• <i>Zatížení a stav komunikací III.třídy, velká frekvence dopravy</i></li> </ul>

<p><i>škola, mateřská škola, ordinace praktických lékařů</i></p> <ul style="list-style-type: none"> <li>• <i>Kulturní i sportovní vyžití</i></li> <li>• <i>Převážně vyrovnaný rozpočet obce</i></li> <li>• <i>Využívání dotačních příležitostí</i></li> <li>• <i>Hospodaření obce</i></li> <li>• <i>Bezpečnost obce z hlediska kriminality</i></li> <li>• <i>Povodňový plán</i></li> <li>• <i>Zapojení ve svazcích obcí a MAS</i></li> <li>• <i>Systém varování obyvatel před nebezpečím</i></li> <li>• <i>dostatečné zásobování elektrickou energií</i></li> <li>• <i>dostatečné zásobování vodou</i></li> <li>• <i>dobrá dopravní dostupnost</i></li> </ul>	
<p><b>PŘÍLEŽITOSTI</b> <b>(výhled do budoucna)</b></p>	<p><b>HROZBY</b> <b>(výhled do budoucna)</b></p>
<ul style="list-style-type: none"> <li>• <i>Rozvoj výstavby</i></li> <li>• <i>Vzhledem k rozvoji infrastruktury zlepšování kvality života v obci</i></li> <li>• <i>Využívání dotačních prostředků</i></li> </ul>	<ul style="list-style-type: none"> <li>• <i>Potenciální možnost těžby na kopci Tlustec</i></li> </ul>

## B. NÁVRHOVÁ ČÁST

### B. 1 STRATEGICKÁ VIZE

Strategická vize rozvoje obce Brniště je základní strategickou orientací deklarující čeho chce obec realizací rozvojové strategie v daném časovém horizontu (do roku 2021) dosáhnout. Přijatá vize obce Brniště zní:

***Obec Brniště bude usilovat o zlepšení kvality života v obci a především o bezpečnost obyvatel před živelnými pohromami.***

### 1 PROGRAMOVÉ CÍLE

#### PROGRAMOVÝ CÍL 1:

Rozvinutá technická infrastruktura a zdravé životní prostředí

#### PROGRAMOVÝ CÍL 2:

Rozvinutá základní občanská vybavenost a kultura

### 2 OPATŘENÍ

Opatření 1.1: Zajištění kvalitní technické infrastruktury

Opatření 1.2: Kvalitní dopravní infrastruktura

Opatření 1.3: Protipovodňová opatření, životní prostředí

Opatření 2.1: Kvalitní domovní fond

Opatření 2.2: Rekonstrukce budov ve vlastnictví obce

Opatření 2.3: Rozvoj volnočasových aktivit a kultury

### 3 ROZVOJOVÉ AKTIVITY

#### PROGRAMOVÝ CÍL 1:

***Rozvinutá technická infrastruktura a zdravé životní prostředí***

**Opatření 1.1: Zajištění kvalitní technické infrastruktury**

Aktivity:

1.1.1 Pořízení komunální techniky

Obec v současné době vlastní Multicar rok výroby 1984. Tuto techniku má obec v plánu obnovit.

**Stupeň rozpracovanosti k 31. 12. 2016:** pořízení techniky zahrnuto v rozpočtu na rok 2017.

#### *1.1.2 Pořízení techniky pro SDH*

Jednalo by se o zajištění modernějšího repasovaného hasičského vozu, náhrada za CAS.

**Stupeň rozpracovanosti k 31. 12. 2016:** záměr, pořízení plánováno s přispěním dotace na rok 2018.

### **Opatření 1.2: Kvalitní dopravní infrastruktura**

#### Aktivity:

##### *1.2.1 Výstavby chodníků*

Jedná se o pokračování realizace výstavby chodníků– od OÚ ve směru na Luhov.

**Stupeň rozpracovanosti k 31.12.2016:** zpracována PD a vydáno stavební povolení, realizace v r. 2017.

Chodník Zdislavina zahrádka – křižovatka Grunov (cca 1,5 km).

**Stupeň rozpracovanosti k 1. 12. 2016:** probíhá příprava studie, realizace plánována na rok 2018.

##### *1.2.2 Cyklostezka*

Záměrem je zajistit bezpečný průjezd obcí pro cyklisty po Cyklostezce Panenský potok. Jedná se o úsek v délce cca 8 000 m (Velký Grunov – Hlemýždí - Brniště). Odhadovaný termín realizace je 2016 – 2018.

**Stupeň rozpracovanosti k 31. 12. 2016:** záměr.

Smíšená cyklostezka – Ekocentrum – směr Velký Grunov.

**Stupeň rozpracovanosti k 31. 12. 2016:** zpracována PD a vydáno stavební povolení, realizace plánována na rok 2017.

### **Opatření 1.3 Protipovodňová opatření, životní prostředí**

#### Aktivity:

##### *1.3.1 Oprava mostků přes Brništský potok*

V letech 2016 – 2020 bude prováděna postupná oprava drobných mostků přes Brništský potok. Budou provedena protipovodňová opatření a odstraněn špatný technický stav. Jedná se o 5 mostků, které jsou ve vlastnictví obce.

**Stupeň rozpracovanosti k 31. 12. 2016:** v r. 2017 plánována pasportizace mostků.

##### *1.3.2 Protipovodňová opatření na Brništském a Panenském potoce (ve spolupráci s okolními, dotčenými obcemi)*

Realizace v letech 2018 – 2022, předběžný rozpočet dosud nevyčíslen



### 1.3.3 Oprava hráze rybníku Vratislav (zajištění erozních změn přírodní hráze)

Realizace v letech 2018 – 2022, předběžný rozpočet dosud nevyčíslen

## **PROGRAMOVÝ CÍL 2:**

### ***Rozvinutá základní občanská vybavenost a kultura***

#### **Opatření 2.1: Kvalitní domovní fond**

##### Aktivity:

##### *2.1.1 Výstavba RD*

Jedná se o podporu výstavby rodinných domů v lokalitách dle schváleného ÚP. Jednalo by se o cca 30000 m<sup>2</sup>, ve vlastnictví obce cca 9 000 m<sup>2</sup>. Výstavba bude provedena v obci Brniště konkrétně RD v k.ú.Hlemýždí, které budou rozděleny na 6 parcel. Odhadovaný termín realizace 2017 – 2020.

**Stupeň rozpracovanosti k 31. 12. 2016:** zpracována studie, v r. 2017 proběhne výměra parcel, bude vybudována přístupová cesta a pozemky budou nabídnuty zájemcům ke koupi.

#### **Opatření 2.2: Rekonstrukce budov ve vlastnictví obce**

##### Aktivity:

##### *2.2.1 Mateřská škola*

V budově Mateřské školy Brniště budou provedeny úpravy prostor pro předškolní děti. Jednalo by se o zejména o výměnu oken a opravu fasády budovy. Odhadovaný termín realizace 2016 – 2017.

**Stupeň rozpracovanosti k 31. 12. 2016:** záměr, příprava proběhne v zimních měsících 2017.

##### Aktivity:

##### *2.2.2 Rekonstrukce domu č.p.109 ve Velkém Grunově*

Jedná se o historický dům č.p.109 ve Velkém Grunově. Cílem obce je vytvoření domu se sociálními a malometrážními byty. Celková rekonstrukce a změna užívání dvoupatrového domu o výměře 300m<sup>2</sup>. Obec by na tento záměr ráda využila možnosti čerpání dotací z IROP na malometrážní nebo sociální byty. Odhadovaný termín realizace 2017 – 2020.

**Stupeň rozpracovanosti k 1. 12. 2016:** ČOV bude vybudována v r. 2017, v současné době se zhotovují dvě projektové dokumentace – na samotnou stavbu a na odkanalizování budovy.

##### *2.2.3 Realizace výtahu do budovy č.p. 102, Brniště - OÚ (zajištění bezbariérového přístupu do 1. patra budovy)*

Realizace v letech 2020 – 2022, předběžný rozpočet dosud nevyčíslen.

## **Opatření 2.3: Rozvoj volnočasových aktivit a kultury**

### **Aktivity:**

#### *2.3.1 Oddechová zóna*

Park a oddechová zóna u ZŠ, úprava hřiště. Záměrem obce je vybudovat odpočinkový a herní parčík. 4 000 m<sup>2</sup>, úprava terénu, herní prvky, lavičky, výsadba zeleně. Cílem tohoto záměru je zlepšení podmínek, odpočinek, zábava. Odhadovaný termín realizace 2017 – 2018.

**Stupeň rozpracovanosti k 31. 12. 2016:** probíhá připomínkové řízení zpracovaného návrhu projektové dokumentace

#### *2.3.2 FK Brniště*

Nákup vybavení, úprava okolí.

**Stupeň rozpracovanosti k 31. 12. 2016:** v současné době je rekonstrukce hotova, probíhá nákup vybavení, úprava okolí a zadláždění.

#### *2.3.3 Areál Lesní zátiší*

Rozšíření využití areálu Lesního zátiší v Brništi. Cílem obce je využití areálu pro děti a turisty k táboření (malý kemp). Hlavním záměrem je vybudování nového sociálního zařízení a obnova hřiště. Odhadovaný termín realizace 2018.

**Stupeň rozpracovanosti k 31. 12. 2016:** záměr

#### *2.3.4 Kulturní památky*

Obec postupně obnovuje sakrální památky ve vlastnictví obce. Je vyměněna šindelová střecha kaple v centru Luhova, opravena je obecní kaple ve Velkém Grunově, v r. 2017 proběhne oprava křížku u školy v Brništi.

V rámci této aktivity postupně probíhá revitalizace kostela sv. Mikuláše. U této historické dominanty obce je nutné vyřešit její havarijní stav. Konkrétně se jedná o objekt kostela, hřbitovní zdi, památné stromy a zeleň. Celkové odhadované náklady jsou vyčísleny na 20 mil. Kč, částečná pomoc probíhá ze strany obce a dále z dotačních zdrojů. Odhadovaný termín realizace 2015 – 2025.

**Stupeň rozpracovanosti k 31. 12. 2016:** PD střechy – rekonstrukce plánována na 3 etapy

Probíhá stavebně historický průzkum, proběhne rekonstrukce poškozené věže.

#### *2.3.5 Rozhledna*

V rámci této aktivity bude obnovena rozhledna na Brnišťském vrchu. Jedná se o dřevěnou rozhlednu s kovovou konstrukcí cca 25 m vysokou. Odhadovaný termín realizace 2018 – 2020.

**Stupeň rozpracovanosti k 31. 12. 2016:** záměr

## 4 REKAPITULACE NÁVRHOVÉ ČÁSTI

Pozn.: Jedná se o akce, které obec plánuje realizovat v letech 2016-2020 (v návaznosti na finanční situaci a úspěšnost při čerpání dotačních prostředků).

### Programový cíl 1:

Tabulka 19: Opatření a aktivity

Opatření	Aktivita
1.1: Zajištění kvalitní technické infrastruktury	1.1.1: Pořízení komunální techniky 1.1.2: Pořízení techniky pro SDH
1.2: Kvalitní dopravní infrastruktura	1.2.1: Výstavby chodníků 1.2.2: Cyklostezka
1.3: Protipovodňová opatření, životní prostředí	1.3.1: Oprava mostků přes Brništský potok 1.3.2: Protipovodňová opatření na Brništském a Panenském potoce (ve spolupráci s okolními, dotčenými obcemi) 1.3.3: Oprava hráze rybníku Vratislav (zajištění erozních změn přírodní hráze)

### Programový cíl 2:

Tabulka 20: Opatření a aktivity

Opatření	Aktivita
2.1: Kvalitní domovní fond	2.1.1: Výstavba RD
2.2: Rekonstrukce budov ve vlastnictví obce	2.2.1: Mateřská škola 2.2.2: Rekonstrukce domu Č.p.109 ve Velkém Grunově 2.2.3: Realizace výtahu do budovy č.p. 102, Brniště - OÚ (zajištění bezbariérového přístupu do 1. patra budovy)
2.3: Rozvoj volnočasových aktivit a kultury	2.3.1: Oddechová zóna 2.3.2: FK Brniště 2.3.3: Areál Lesní zátiší 2.3.4: Kulturní památky 2.3.5: Rozhledna

## 5 ZÁSObNÍK AKTIVIT

Pozn.: Jedná se o akce, které budou s největší pravděpodobností financovány po roce 2021. O zařazení těchto akcí k dřívějšímu financování bude rozhodovat momentální finanční situace obce.

Následující aktivity budou zahájeny v období 2018 – 2020, ale je předpokládán přesah realizace těchto aktivit do období po roce 2021:

### **Opatření 1.3:**

Aktivita 1.3.2: Protipovodňová opatření na Brništském a Panenském potoce (ve spolupráci s okolními, dotčenými obcemi)

### **Opatření 1.3:**

Aktivita 1.3.3 Oprava hráze rybníku Vratislav (zajištění erozních změn přírodní hráze)

### **Opatření 2.2:**

Aktivita 2.2.3: Realizace výtahu do budovy č.p. 102, Brniště - OÚ (zajištění bezbariérového přístupu do 1. patra budovy)

## 6 PODPORA REALIZACE PROGRAMU

### **B. 6.1 Způsob realizace PRO**

V Programu rozvoje obce Brniště na období 2017– 2021 byly vymezeny nejen programové cíle, ale i určité aktivity včetně předpokládaných termínů realizace a nákladů. Cílem dokumentu je, aby byl „živý“, sloužil k rozvoji obce a pomohl při čerpání dotací. Schválením Programu rozvoje obce byla ukončena zpracovatelská fáze. Případné změny v průběhu realizace aktivit projedná a schválí zastupitelstvo obce. Jednotlivé aktivity budou realizovány prostřednictvím konkrétních projektů.

### **B. 6.2 Monitoring realizace PRO**

Monitoring realizace PRO provádí zastupitelstvo obce Brniště na základě zjištění pracovní skupiny na svých pravidelných veřejných zasedáních. K monitoringu budou zejména shromažďovány informace o průběhu realizace dílčích aktivit jednotlivých opatření a programových cílů. Každoročně bude vyhodnocen Akční plán obce Brniště. Shromážděné informace budou součástí zápisu ze zasedání zastupitelstva obce.

### **B. 6.3. Způsob aktualizace PRO**

Program rozvoje obce je živým dokumentem, který je nutné revidovat, případně aktualizovat dle průběhu realizace jeho dílčích částí. Aktualizace celého dokumentu proběhne nejpozději v roce 2020. Dílčí revize dokumentu budou probíhat v případě potřeby, minimálně ke konci každého kalendářního roku. Změny PRO budou prováděny přímo do dokumentu. Výsledkem bude dokument s označením data, ke kterému se

váže aktualizovaná verze. Aktualizace PRO a jeho změny budou schváleny zastupitelstvem obce Brniště souběžně se schvalováním ročního rozpočtu.

#### **B. 6.4 Způsob financování PRO**

Základním zdrojem financování rozvojových aktivit jsou vlastní zdroje obce. Předpokládá se také možnost spolufinancování z veřejných rozpočtů (kraje, ČR, fondy EU). V průběhu naplňování PRO bude docházet k zpřesňování informací o možnostech finančních zdrojů na jednotlivé rozvojové aktivity, které budou součástí Akčního plánu.

## C. AKČNÍ PLÁN

### Programový cíl 1:

Tabulka 21: Akční plán Programového cíle 1

Opatření	Aktivita	Časový harmonogram	Předběžný rozpočet projektu (Kč)	Stav připravenosti
1.1 Zajištění kvalitní technické infrastruktury	1.1.1 Pořízení komunální techniky	2017	1 000 000	zahrnuto v rozpočtu obce
	1.1.2 Pořízení techniky pro SDH	2018	2 900 000	plán
1.2: Kvalitní dopravní infrastruktura	1.2.1 Výstavby chodníků - od OÚ ve směru na Luhov	2017	3 000 196	zpracována PD a vydáno stavební povolení
	Chodník Zdislavina zahrádka – křižovatka Grunov	2018	7 000 100	zpracována studie
	1.2.2 Cyklostezka Velký Grunov – Hlemýždí - Brniště	2016 - 2018	dosud nevyčísleno	záměr
	Smíšená cyklostezka – Ekocentrum – směr Velký Grunov	2017	6 679 342	zpracována PD a vydáno stavební povolení
1.3: Protipovodňová opatření, životní prostředí	1.3.1 Oprava mostků přes Brnišťský potok (v majetku obce)	2017	dosud nevyčísleno	probíhá pasportizace mostků
	1.3.2 Protipovodňová opatření na Brnišťském a Panenském potoce	2018 - 2022	dosud nevyčísleno	záměr
	1.3.3 Oprava hráze rybníku Vratislav (zajištění erozních změn přírodní hráze)	2018 - 2022	dosud nevyčísleno	záměr

## **Programový cíl 2:**

Tabulka 22: Akční plán Programového cíle 2

<b>Opatření</b>	<b>Aktivita</b>	<b>Časový harmonogram</b>	<b>Předběžný rozpočet projek-</b>	<b>Stav připravenosti</b>
2.1: Kvalitní domovní fond	2.1.1 Zainvestování lokality pro výstavbu RD	2017 - 2020	1 550 000	zpracována studie, v r. 2017 proběhne výměra parcel, bude vybudována přístupová cesta a IS a pozemky budou nabídnuty zájemcům
2.2: Rekonstrukce budov ve vlastnictví obce	2.2.1 Mateřská škola	2017	600 000	záměr, příprava proběhne v zimních měsících 2017
	2.2.2 Rekonstrukce domu Č.p.109 ve Velkém Grunově	2017 - 2020	500 000	ČOV bude vybudována v r. 2017, v r. 2016-17 se zhotovují dvě PD – na samotnou stavbu a na odkanalizování budovy
	2.2.3 Realizace výtahu do budovy č.p. 102, Brniště - OÚ (zajištění bezbariérového přístupu do 1.patra budovy)	2020 - 2022	dosud nevyčísleno	záměr
2.3: Rozvoj volnočasových aktivit a kultury	2.3.1 Oddechová zóna (hřiště a park V.G.)	2017 - 2018	3 000 000	2016 - probíhá připomínkové řízení zpracovaného návrhu projektové dokumentace
	2.3.2 FK Brniště	2017	200 000	2016 - stavba hotová, probíhá nákup vybavení, úprava okolí a zadláždění
	2.3.3 Areál Lesní zátiší (sociální zázemí)	2018	dosud nevyčísleno	záměr

	2.3.4 Kulturní památky - oprava křížku u školy v Brništi, pokračování oprav kaple V.G.	2017	560 000	záměr
	Revitalizace kostela sv. Mikuláše	2015 – 2025	dosud nevyčísleno	střecha – rekonstrukce hotova, probíhá stavebně historický průzkum, proběhne rekonstrukce poškozené věže
	2.3.5 Rozhledna	2018 - 2020	dosud nevyčísleno	záměr

## C. 1 KATALOG PLÁNOVANÝCH AKCÍ

V následujících tabulkách jsou uspořádány předpokládané akce v jednotlivých letech dle jejich konkrétnějšího názvu. Většina finančně náročných akcí bude realizována pouze v případě získání finančních prostředků z vhodných dotačních titulů. Počet akcí realizovaných v jednotlivých letech bude závislý na množství dostupných finančních prostředků.

Tabulka 23: Plánované akce 2017

Rok 2017		
Název akce	Aktivita	Celkové náklady (Kč)
Pořízení komunální techniky	1.1.1	1 000 000
Výstavba chodníku Od OÚ ve směru na Luhov	1.2.1	3 000 196
Cyklostezka Velký Grunov – Hlemýždí - Brniště	1.2.2	Dosud nevyčísleno
Smíšená cyklostezka – Ekocentrum – směr Velký Grunov	1.2.2	6 679 342
Oprava mostků přes Brnišťský potok (v majetku obce)	1.3.1	Dosud nevyčísleno
Zainvestování lokality pro výstavbu RD	2.1.1	1 550 000
Mateřská škola	2.2.1	600 000
Rekonstrukce domu č.p.109 ve Velkém Grunově	2.2.2	500 000
Oddechová zóna (hřiště a park Velký Grunov)	2.3.1	3 000 000
FK Brniště – nákup vybavení	2.3.2	200 000
Kulturní památky - oprava křížku u školy v Brništi, pokračování oprav kaple Velký Grunov	2.3.4	560 000



Revitalizace kostela sv. Mikuláše	2.3.4	Dosud nevyčísleno
-----------------------------------	-------	-------------------

Tabulka 24: Plánované akce 2018

<b>Rok 2018</b>		
<b>Název akce</b>	<b>aktivita</b>	<b>Celkové náklady (Kč)</b>
Pořízení techniky pro SDH	1.1.2	2 900 000
Chodník Zdislavina zahrádka – křižovatka Grunov-	1.1.2	7 000 100
Cyklotezka Velký Grunov – Hlemýždí - Brniště	1.2.2	Dosud nevyčísleno
Protipovodňová opatření na Brnišťském a Panenském potoce	1.3.2	Dosud nevyčísleno
Oprava hráze rybníku Vratislav (zajištění erozních změn přírodní hráze)	1.3.3	Dosud nevyčísleno
Zainvestování lokality pro výstavbu RD	2.1.1	1 550 000
Rekonstrukce domu č.p.109 ve Velkém Grunově	2.2.2	500 000
Oddechová zóna (hřiště a park Velký Grunov)	2.3.1	3 000 000
Areál Lesní zátiší (sociální zázemí)	2.3.3	Dosud nevyčísleno
Revitalizace kostela sv. Mikuláše	2.3.3	Dosud nevyčísleno
Rozhledna	2.3.5	Dosud nevyčísleno

Tabulka 25: Plánované akce 2019

<b>Rok 2019</b>		
<b>Název akce</b>	<b>aktivita</b>	<b>Celkové náklady (Kč)</b>
Protipovodňová opatření na Brnišťském a Panenském potoce	1.3.2	Dosud nevyčísleno
Oprava hráze rybníku Vratislav (zajištění erozních změn přírodní hráze)	1.3.3	Dosud nevyčísleno
Zainvestování lokality pro výstavbu RD	2.1.1	1 550 000
Rekonstrukce domu č.p.109 ve Velkém Grunově	2.2.2	500 000
Revitalizace kostela sv. Mikuláše	2.3.3	Dosud nevyčísleno
Rozhledna	2.3.5	Dosud nevyčísleno

Tabulka 26: Plánované akce 2020

<b>Rok 2020</b>		
<b>Název akce</b>	<b>aktivita</b>	<b>Celkové náklady (Kč)</b>
Protipovodňová opatření na Brnišťském a	1.3.2	Dosud nevyčísleno

Panenském potoce		
Oprava hráze rybníku Vratislav (zajištění erozních změn přírodní hráze)	1.3.3	Dosud nevyčísleno
Zainvestování lokality pro výstavbu RD	2.1.1	1 550 000
Rekonstrukce domu č.p.109 ve Velkém Grunově	2.2.2	500 000
Realizace výtahu do budovy č.p. 102, Brniště - OÚ (zajištění bezbariérového přístupu do1.patra budovy)	2.2.3	Dosud nevyčísleno
Revitalizace kostela sv. Mikuláše	2.3.3	Dosud nevyčísleno
Rozhledna	2.3.5	Dosud nevyčísleno

Dále je uveden zásobník projektů, který zahrnuje:

- zbylé etapy akcí rozpracovaných v letech 2016– 2021,
- nové akce, které ještě nebyly v letech 2016– 2021 zařazeny.

Tabulka 27: Zásobník projektů

<b>Zásobník projektů</b>		
<b>Název akce</b>	<b>aktivita</b>	<b>Celkové náklady (Kč)</b>
Protipovodňová opatření na Brnišťském a Panenském potoce	1.3.2	Dosud nevyčísleno
Oprava hráze rybníku Vratislav (zajištění erozních změn přírodní hráze)	1.3.3	Dosud nevyčísleno
Realizace výtahu do budovy č.p. 102, Brniště - OÚ (zajištění bezbariérového přístupu do1.patra budovy)	2.2.3	Dosud nevyčísleno
Revitalizace kostela sv. Mikuláše	2.3.3	Dosud nevyčísleno

## ZDROJE

<http://geoportal.kraj-lbc.cz/web/prvkuk/uzemni-cleneni-kraje>

Zásady územního rozvoje Libereckého kraje, 2011

ČSÚ - <https://www.czso.cz/>

<https://vdb.czso.cz/vdbvo2/>

<http://brniste.cz/>

<http://www.ekocentrumbrniste.cz/index.html>

<http://www.zodbrniste.cz/index.html>

<http://www.krutimaso.cz/index.html>

<http://www.kamenolombrniste.cz/index.php?p=onas>

<http://www.stezkahastrmanu.cz/index.html>

<http://brnistsky-pulmaraton.webnode.cz>

<http://www.risy.cz/>

<http://www.rozpocetobce.cz/>

<http://www.mapakriminality.cz/>

<https://mapy.cz/>

<http://www.czechtourism.cz>

## SEZNAM TABULEK

<i>Tabulka 1: Základní údaje o obci</i> .....	6
<i>Tabulka 2: Veřejná správa</i> .....	6
<i>Tabulka 3: Vývoj počtu obyvatel</i> .....	13
<i>Tabulka 4: Přírůstek obyvatelstva</i> .....	14
<i>Tabulka 5: Struktura obyvatelstva</i> .....	16
<i>Tabulka 6: Obyvatelstvo podle nejvyššího dosaženého vzdělání k roku 2013</i> .....	16
<i>Tabulka 7: Hospodářská činnost rok 2015</i> .....	21
<i>Tabulka 8: Podnikatelské subjekty dle počtu zaměstnanců k 31. 12. 2014</i> .....	21
<i>Tabulka 9: Ekonomická situace v obci k roku 2011</i> .....	23
<i>Tabulka 10: Dostupnost spádových sídel a krajského obce</i> .....	30
<i>Tabulka 11: Bytový fond za rok 2011</i> .....	32
<i>Tabulka 12: Domovní fond za rok 2011</i> .....	32
<i>Tabulka 13: Bytový fond – právní důvod užívání bytu za rok 2011</i> .....	32
<i>Tabulka 14: Obydlené domy</i> .....	32
<i>Tabulka 15: Výměry půdy v obci pro rok 2013</i> .....	36
<i>Tabulka 16: Hospodaření obce v letech 2012 – 2016</i> .....	39
<i>Tabulka 17: Trestné činy - obvodní oddělení Stráž pod Ralskem, prosinec 2014 – prosinec 2015</i> .....	42
<i>Tabulka 18: SWOT analýza</i> .....	45
<i>Tabulka 19: Opatření a aktivity</i> .....	51
<i>Tabulka 20: Opatření a aktivity</i> .....	51
<i>Tabulka 21: Akční plán Programového cíle 1</i> .....	54
<i>Tabulka 22: Akční plán Programového cíle 2</i> .....	55
<i>Tabulka 23: Plánované akce 2017</i> .....	56
<i>Tabulka 24: Plánované akce 2018</i> .....	57
<i>Tabulka 25: Plánované akce 2019</i> .....	57
<i>Tabulka 26: Plánované akce 2020</i> .....	57
<i>Tabulka 27: Zásobník projektů</i> .....	58

## SEZNAM OBRÁZKŮ

<i>Obrázek 1: Poloha obce v rámci Libereckého kraje</i> .....	
<i>Obrázek 2: Mapa struktury osídlení</i> .....	9
<i>Obrázek 3: Poloha obce v rámci okresu Česká Lípa</i> .....	10
<i>Obrázek 4: Hasičská zbrojnice SDH Brniště</i> .....	17
<i>Obrázek 5: Znak SDH</i> .....	17
<i>Obrázek 6: Znak SSK</i> .....	18
<i>Obrázek 7: Mapa stezky</i> .....	25
<i>Obrázek 8: Turistická mapa obce a okolí</i> .....	25
<i>Obrázek 9: Silniční síť SO ORP Česká Lípa</i> .....	29
<i>Obrázek 10: Schéma cestovního ruchu</i> .....	30
<i>Obrázek 11: Seznam nemovitých kulturních památek</i> .....	34
<i>Obrázek 12: Mapa půlmaratonu</i> .....	35
<i>Obrázek 13: Územní plán Brniště</i> .....	38

## SEZNAM GRAFŮ

<i>Graf 1: Růst obyvatelstva .....</i>	13
<i>Graf 3: Počet narozených a zemřelých osob .....</i>	15
<i>Graf 2: Počet přistěhovaných a vystěhovaných osob.....</i>	
<i>Graf 4: Vývoj nezaměstnanosti.....</i>	23
<i>Graf 5: Hospodaření obce 2012 - 2016 .....</i>	39