




Program rozvoje obce

Rašovice

na období 2016-2022



prosinec 2016

OBSAH

ÚVOD	4
A. ANALYTICKÁ ČÁST	5
A.1 Charakteristika obce	5
1. Území	5
Poloha.....	5
Historické souvislosti	6
2. Obyvatelstvo	7
Demografická situace	7
Věkové složení obyvatelstva	9
Vzdělanostní struktura	10
Sociální situace v obci	11
Spolková, osvětová a informační činnost	11
3. Hospodářství	14
Ekonomická situace.....	14
Trh práce	20
4. Infrastruktura	21
Technická infrastruktura	21
Dopravní infrastruktura	23
Dopravní obslužnost.....	26
5. Vybavenost.....	27
Bydlení	27
Školství a vzdělávání	28
Zdravotnictví	30
Sociální péče	31
Kultura	34
Sport a volnočasové aktivity	35
6. Životní prostředí.....	36
Stav životního prostředí	36
Ochrana životního prostředí	38
7. Správa obce	40
Obecní úřad a kompetence obce	40
Hospodaření a majetek obce.....	41
Bezpečnost.....	44
Vnější vztahy a vazby obce	44
A.2 Východiska pro návrhovou část	46
1. SWOT analýza.....	46
2. Vyhodnocení dotazníkového šetření	47
3. Shrnutí podkladů pro návrhovou část.....	47

B. NÁVRHOVÁ ČÁST	49
B.1 Strategická vize	49
B.2 Programové cíle	49
B.3 Opatření a aktivity	51
B.4 Podpora realizace programu	55
C. PŘÍLOHY	58

ÚVOD

Základním plánovacím dokumentem obce, zakotveným v zákoně č. 128/2000 Sb., o obcích, je program rozvoje obce. Jde o hlavní nástroj řízení rozvoje obce. Smyslem tvorby bylo na základě popsání situace v obci, názoru občanů a diskuse pracovní skupiny formulovat představy o budoucnosti obce včetně navržení aktivit, které pomůžou tyto představy dosáhnout. Tento dokument byl vytvářen v druhé polovině roku 2016 na období let 2016 – 2022. Hlavním řešitelem za obec byl starosta Bc. Jiří Raušer, další členové realizačního týmu byli místostarostka Mgr. Lenka Gulová, PhD. a členové zastupitelstva Ing. Vlastimil Červinka, Milan Kollár, Jiří Kovařík, František Kučera, Mgr. Petra Loníčková, Marie Pekáčová a Jan Ševčík.

Do procesu tvorby PRO byla také zapojena veřejnost, která se formou dotazníkového šetření podílela na formování výsledné podoby tohoto dokumentu. Dále měli občané Rašovic příležitost dokument připomínkovat v průběhu tvorby, pracovní verze byla zveřejněna k připomínkování na úřední desce, na stránkách obce a bylo uskutečněno veřejné projednání strategie na zasedání zastupitelstva.

Na analyticko-metodickém vedení se podíleli pracovníci MAS Slavkovské bojiště, z.s.:

Dana Adamcová

Eva Kreizlová

Hana Tomanová

Dokument Program rozvoje obce Rašovice na období let 2016–2022 byl zpracován díky projektu „**Elektronická metodická podpora tvorby rozvojových dokumentů obcí**“ (CZ.1.04/4.1.00/62.00008), jehož nositelem bylo Ministerstvo pro místní rozvoj ČR.

Program rozvoje obce byl schválen zastupitelstvem obce dne 10. března 2017, usnesením č. 4.

A. ANALYTICKÁ ČÁST

A.1 CHARAKTERISTIKA OBCE

1. Území

Poloha

Obec leží 9 km jihovýchodně od Slavkova u Brna a 9 km jihozápadně od Bučovic, 30 km severně od Kyjova a 23 km jižně od Vyškova. Sousedí s katastry obcí Heršpice (V), Hodějice (SV), Křižanovice (S), Marefy (SZ) a Mouřínov (Z), rozkládá se na katastrální výměře 562 ha, v nadmořské výšce 245 metrů nad mořem. Zprava ji lemuje břeh Křižanovického potoka a jižním směrem od Rašovic se rozprostírají rozlehlé ždánické lesy. Východně od obce je nevelké sportovní letiště.

V okolí obce je několik maloplošných přírodních rezervací a přírodní památka. Západním směrem od Rašovic se nachází přírodní rezervace Rašovický lom – Chobot. Jihozápadním směrem se nachází přírodní rezervace Jalový dvůr, jižním směrem od obce přírodní rezervace Mušenice a východním směrem od Rašovic leží přírodní památka Žlíbek. Vesnicí protéká rašovický potok, který pramení v obecním lese "Rokle" a v prameništi "Hrček". Hrčková voda je známá svojí příjemnou chutí, kterou jí dává zvýšený obsah uhličitánů.

První písemná zmínka o obci pochází z roku 1131, kdy zdejší tři lány náležely ke kostelu břeclavskému. Dříve zde stával hrad Kepkov. Zůstaly z něj znatelné valy, příkopy, zasypaná studna¹.



Obr. 1: Umístění obce na mapě

Zdroj: maps.google.cz

¹ Rašovice, dostupné na <http://www.mistopisy.cz/>

Historické souvislosti

Před třicetiletou válkou bylo v Rašovicích 68 domů, po válce ještě v roce 1660 zde bylo 55 domů pustých. V roce 1790 měla obec 462 obyvatel a 77 domů. Roku 1900 tu bylo 163 domů se 763 obyvateli a v roce 1910 zde stálo 166 domů s 892 obyvateli. V roce 1131 náležely 3 lány v Rašovicích kostelu břeclavskému. Na počátku 14. století vznikla v obci tvrz, ke konci 14. století – v roce 1374 zde bylo jen tvrziště. Dle všeho však byla tvrz brzy obnovena, neboť Havel z Batelova prodal v r. 1497 tvrz, dvůr a ves Rašovice, pusté Konůvky, Bohušice a Kepkov s dílem Mouřínova hraběti Petrovi od sv. Jiří a Pezinku. Ten připojil Rašovice ke svému slavkovskému panství. Teprve tehdy přestala být tvrz v Rašovicích panským sídlem a brzy nato zanikla. Nejstarší rašovický typář vznikl v roce 1669. V roce 1928 byla obec elektrifikována².

Znak a vlajka

Znak obce: Polcený štít, v pravém červeném poli pod sebou zlatý vinný hrozen, kosmý stříbrný vinařský nůž – kosíř se zlatou rukojetí a zlatá radlice, levé pole zeleno-stříbrně dělené, nahoře vyrůstající zlatý patriarší kříž, dole tři kosmá černá břevna³.



Obr. 2: Znak a vlajka Rašovic

Zdroj: Obec Rašovice

² Z historie, dostupné na <http://www.obecrasovice.cz/>

³ Rašovice, dostupné na <https://cs.wikipedia.org/>

2. Obyvatelstvo

Demografická situace

Rašovice se podle počtu obyvatel řadí mezi malé obce v rámci území MAS. Velikost obce byla určena na základě srovnání s ostatními členskými obcemi MAS Slavkovské bojiště a jejich následným rozdělením do kategorií podle počtu obyvatel na malé, střední a velké obce (viz Příloha č. 1). V obci žilo k 31. 12. 2015 celkem 680 obyvatel, z toho 348 mužů a 332 žen, průměrný věk obyvatel obce je 39,8 let⁴. Za posledních patnáct let došlo nejprve k poklesu obyvatel, který se projevoval až do roku 2008, následující zbytek období měl již poté opět vzrůstající tendence.

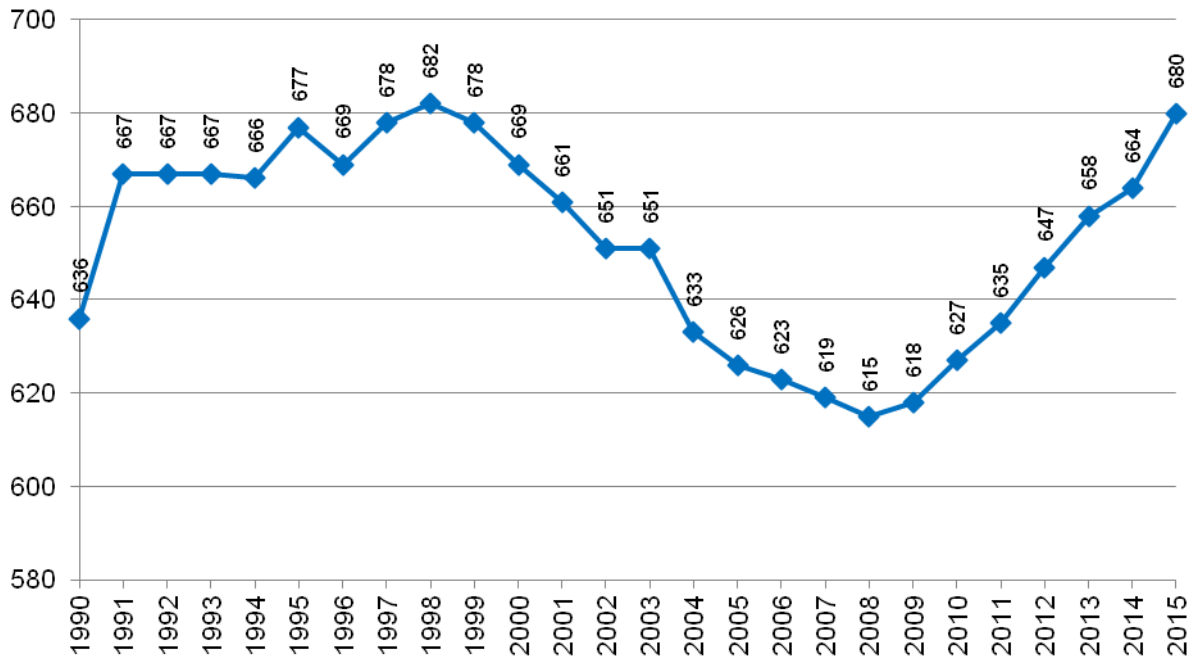
Trend demografického vývoje je příznivý. Za poslední období, zejména od r. 2009 docházelo k pomalému přirozenému přírůstku obyvatelstva. Do obce se stěhují noví lidé. Obec svou lokalitou přitahuje jak mladé rodiny s dětmi, tak občany v produktivním věku, tzn. do obce se stěhují lidé od patnácti let výše. Tento trend je zároveň spjat s rozvojem obce. Trendu migrace by mohla obec i nadále využívat pro účely strategického plánování využití území i poskytování služeb.

Tab. 1: Vývoj pohybu obyvatelstva a jeho počet v letech 2000-2015

	Narození	Zemřelí	Přistě- hovalí	Vystě- hovalí	Přírůstek přirozený	Přírůstek migrační	Přírůstek celkový	Počet obyvatel k 31.12.
2000	9	12	12	18	-3	-6	-9	669
2001	9	6	11	19	3	-8	-5	661
2002	2	12	8	8	-10	-	-10	651
2003	6	9	18	15	-3	3	-	651
2004	4	7	12	27	-3	-15	-18	633
2005	7	7	12	19	-	-7	-7	626
2006	2	4	17	18	-2	-1	-3	623
2007	9	6	18	25	3	-7	-4	619
2008	3	6	11	12	-3	-1	-4	615
2009	11	9	6	5	2	1	3	618
2010	10	5	12	8	5	4	9	627
2011	7	9	19	9	-2	10	8	635
2012	10	6	16	8	4	8	12	647
2013	8	2	13	8	6	5	11	658
2014	15	7	14	16	8	-2	6	664
2015	10	5	27	16	5	11	16	680

Zdroj: Veřejná databáze, ČSÚ 2016, dostupné na www.czso.cz

⁴ Veřejná databáze, ČSÚ 2015, dostupné na www.czso.cz

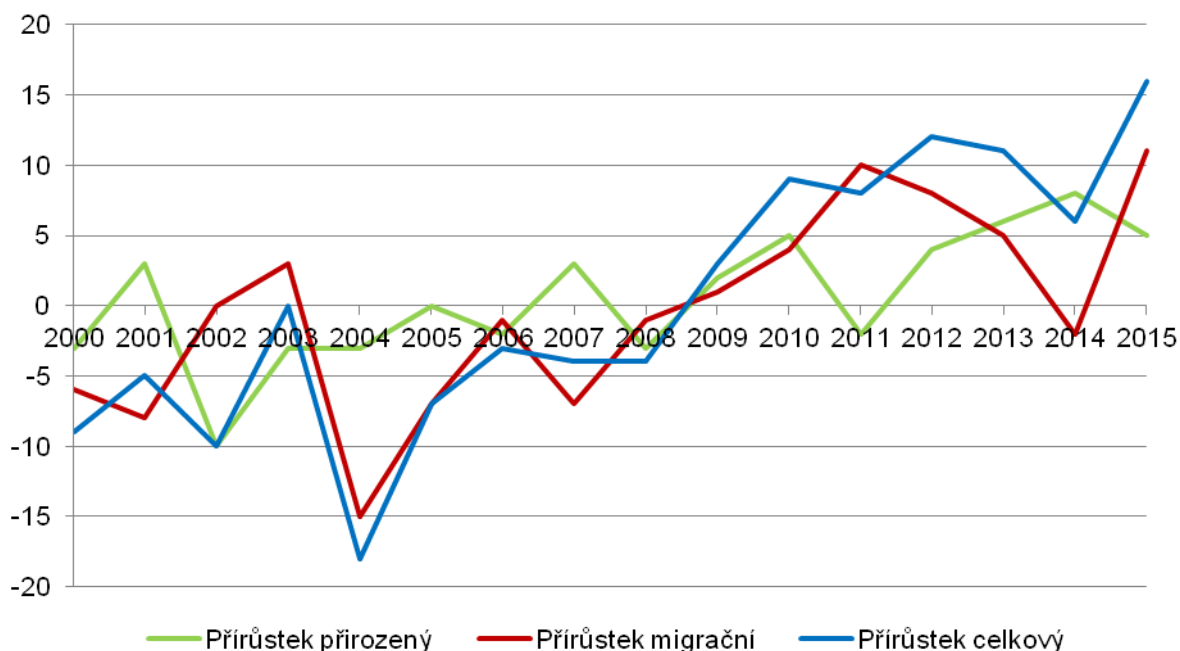


Obr. 3: Vývoj počtu obyvatelstva v letech 1990-2015

Zdroj: Veřejná databáze, ČSÚ 2016, dostupné na www.czso.cz

Vztah jednotlivých druhů přírůstku

Závislost celkového přírůstku na migračním přírůstku je významným ukazatelem při analýze budoucího vývoje celkového přírůstku v obci. Migrační přírůstek se na rozdíl od přirozeného přírůstku dá kvalifikovaně odhadnout v závislosti na rozvojových plánech obce. Přirozený přírůstek pak doplňuje celkový obrázek o situaci v obci. Vztah mezi těmito ukazateli od roku 2000 je pro větší názornost ještě převedena do grafu. Z něj je patrné, že v průběhu sledovaného období dochází v obci od roku 2009 k nárůstu počtu obyvatel, a to jak přirozenou formou, tak prostřednictvím migrace.



Obr. 4: Vývoj přirozeného, migračního a celkového přírůstku v letech 2000-2015

Zdroj: Veřejná databáze, ČSÚ 2016, dostupné na www.czso.cz

Věkové složení obyvatelstva

Věkové poměry v území vyjadřuje index stárí, tedy poměr mezi počtem obyvatel ve věku 65 a více let na 100 dětí ve věku 0–14 let, který vypovídá o tom, zdali na daném území dochází ke stárnutí obyvatelstva. Na konci roku 2015 byl index stárí obyvatelstva 91,7, tedy osoby ve věku 0 – 14 let převažují o 9 % nad věkovou kategorií 65+. Počet produktivních obyvatel (od 15 – 64 let) činil 450, podrobněji viz tabulka⁵.

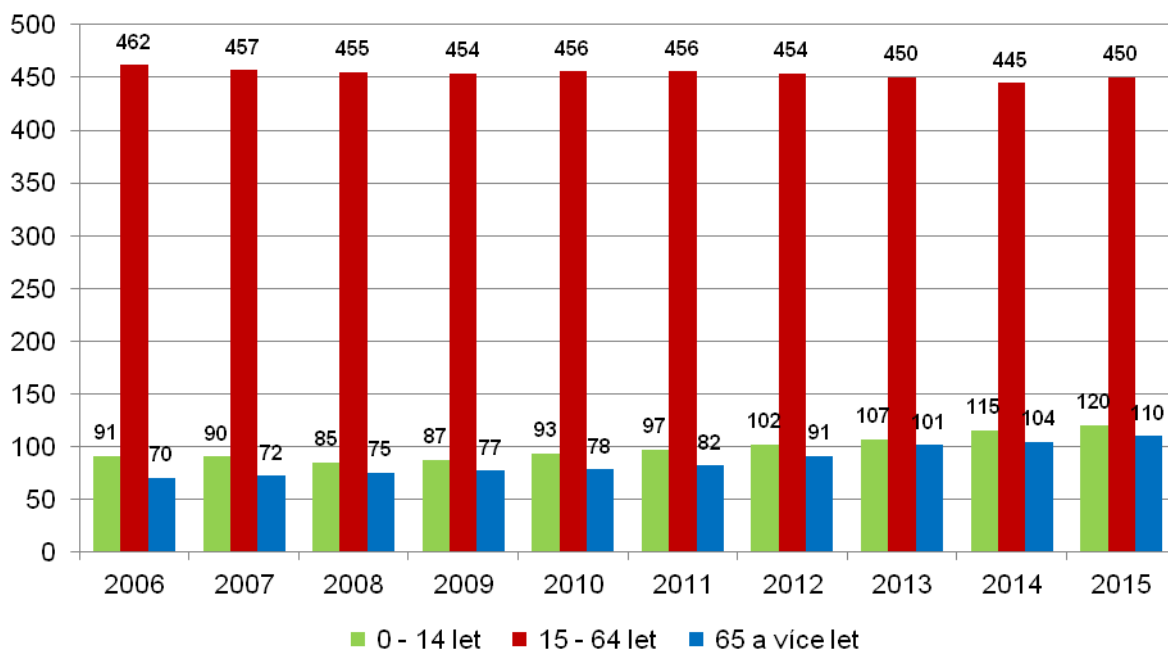
Tab. 2: Věkové poměry v obci v roce 2015

OBEC	Celkový počet obyvatel	Počet obyvatel ve věku			Podíl obyvatel ve věku			Index stárí
		0-14	15-64	65+	0-14 (%)	15-64 (%)	65+ (%)	
Rašovice	680	120	450	110	17,6	66,2	16,2	91,7

Zdroj: Veřejná databáze, ČSÚ, 2016

V obci se zatím neprojevuje trend stárnutí obyvatelstva, tedy stav, kdy nejstarší složka obyvatelstva převažuje nad tou nejmladší. Poměr jednotlivých věkových skupin od roku 2006 je znázorněn v grafu níže.

⁵ Veřejná databáze, ČSÚ, 2015



Obr. 5: Obyvatelstvo podle věkových kategorií v letech 2006-2015

Zdroj: Počet a věkové složení obyvatel v obcích Jihomoravského kraje k 31. 12. 2006-2015, ČSÚ 2016, dostupné na www.czso.cz

Vzdělanostní struktura

Informace o vzdělanostní struktuře obyvatel ze SLDB z roku 2011 ukazují, že v obci převažuje obyvatelstvo se středním odborným vzděláním bez maturity, stejně jako v okolních obcích regionu. Podíl obyvatel v produktivním věku bez vzdělání je zcela zanedbatelný, tento stav udává pouze 6 osob z celkového počtu 534 respondentů. Podíl vysokoškolsky vzdělaných obyvatel činí zhruba 8,1 %, je tedy nižší o více než 2 % než jaký je průměr okresu Vyškov a o 7 % nižší oproti hodnotě kraje. Zjištěnou vzdělanostní strukturu ukazuje tabulka níže.

Tab. 3: Obyvatelstvo ve věku 15 a více dle nejvyššího ukončeného vzdělání

	Počet obyvatel ve věku 15+ k 26.3.2011	Nejvyšší ukončené vzdělání (věk 15 a více)							
		bez vzdělání	základní vč. Neukončeného	střední vč. vyučení (bez maturity)	úplné střední s maturitou	nástavbové studium	vyšší odborné vzdělání	Vysokoškolské	Nezjištěno
Rašovice	534	6	134	221	101	9	6	43	14
okres Vyškov	75 259	273	14 344	27 684	19 574	1 893	838	8 107	2546

Zdroj: SLDB 2011, ČSÚ, 2015, dostupné na www.czso.cz

Sociální situace v obci

V obci není významné zastoupení národnostních menšin. Žije zde pouze jedenáct osob hlásící se ke slovenské národnosti.

V obci se nevyskytují významné skupiny sociálně slabých obyvatel, jedná se spíše o jednotlivce. Na katastru obce nejsou žádné sociálně vyloučené lokality. Mládež se schází na různých místech obce. Problémy většího charakteru se nevyskytují. Nejsou známy žádné významné problémy s uživateli návykových látek.

Spolková, osvětová a informační činnost

V obci působí několik spolků, které se různým způsobem podílí na kulturním, společenském a sportovním dění v obci. Obec spolkům každoročně přispívá finanční prostředky na provoz, případně s nimi řeší jejich finanční problémy.

▪ Český svaz včelařů, o. s., základní organizace Rašovice

Základní organizace ČSV, o. s. Rašovice sdružuje tři obce – Rašovice, Křižanovice a Hodějvice. Organizace vznikla v roce 2000, má 17 včelařů (z toho 3 včelařky) a chová 188 včelstev. Věkový průměr včelařů činí 54 let⁶.

▪ Orel, jednota Rašovice

Cíle jednoty Orla v Rašovicích jsou realizovány pomocí sportovní činnosti, která je základem orelských aktivit. Činnost Orla je principiálně založena na křesťanských hodnotách. Kromě sportu se jednota v Rašovicích věnuje také kultuře. Zabývá se také výchovou mladých lidí a dětí prostřednictvím sportovních aktivit. Jednota Orel v Rašovicích vznikla v roce 1997, dnes čítá do 10 členů.

▪ Myslivecký spolek Rašovice Chobot

V roce 2015 byl zapsán další spolek v obci věnující se myslivosti. Hlavním účelem a posláním spolku je společné provádění myslivosti v honitbě, které se řídí příslušnými právními předpisy, rozhodnutími a pokyny příslušných správních úřadů.

▪ Základní organizace Českého zahrádkářského svazu Rašovice

Sdružujeme pěstitele ovoce, zeleniny i květin. Organizuje různé přednášky a instruktáže pro členy i pro širokou veřejnost, jako např. Zahrádkářská výstava výpěstků, Jarní jarmárek.

⁶ Rašovický zpravodaj, 1/2014, dostupné na <http://www.obecrasovice.cz/>

- **Sportovní klub Rašovice, Rašovice**

Vznikl v roce 1932, v roce 2014 měl sportovní klub pouze fotbalové mužstvo dospělých. Spolek během roku provádí údržbu hřiště, jeho okolí a kabin. Jedná se hlavně o sekání trávy.

- **Moravská hasičská jednota, o. s. hasičský sbor Rašovice**

Hasičský sbor v Rašovicích vznikl v roce 1891. Kromě mimořádných hasičských událostí se sbor naplno věnuje kulturním a soutěžním událostem v obci i mimo ni. Naposledy zasahoval Hasičský sbor v dubnu 2016 při Požáru uskladněného dřeva v zemědělské hale v Rašovicích a při povodni v obci. V letošním roce oslavil sbor 125. výročí svého vzniku.

- **Mateřské centrum VyRašme**

Občanské sdružení vzniklo v roce 2008 a navazovalo na dřívější neoficiální sdružení rodičů při ZŠ v Rašovicích, jež se datuje od roku 2002. Mezi hlavní cíle činnosti patří: provoz mateřského centra, orientace na volnočasové aktivity dětí a mládeže a ve spolupráci se školou, obecním úřadem a ostatními složkami obce se podílet na akcích pro celou veřejnost. Ke své činnosti využívá nyní centrum prostory budovy Sportovního klubu Rašovice.

- **Klub seniorů**

Senioři se scházejí v prostorách obecního úřadu nebo v obecním domě, obecní úřad jim po dohodě prostory zapůjčuje. Uskutečňují osvětové akce a přednášky na různá témata.

- **Sdružení přátel a rodičů školy**

V obci funguje sdružení přátel a rodičů školy. Organizují akce jako Dětský den, dětský karneval, lampionový průvod, noc Strašidýlek.

- **Podpora spolkové činnosti**

Obec každý rok na základě žádosti o dotaci přispívá spolkům na jejich činnost. Spolkům k jejich činnosti pronajímá fotbalové kabiny, obecní dům (sokolovna), hasičskou zbrojnici, na obecním úřadě pak jednu místnost, kde se schází spolek VyRašMe.

- **Práce obce s mládeží a seniory**

Obec uskutečňuje pro své starší občany jednou ročně posezení se seniory, pro děti pak pořádá různá vystoupení (divadlo), Rozsvícení vánočního stromu. Ve spolupráci se Sborem pro občanské záležitosti uskutečňuje Vítání občánků, svatby, přání k životním jubileům a spolupracují i na posezení se seniory.



evropský
sociální
fond v ČR



EVROPSKÁ UNIE



OPERAČNÍ PROGRAM
LIDSKÉ ZDROJE
A ZAMĚSTNANOST



MINISTERSTVO
PRO MÍSTNÍ
ROZVOJ ČR

PODPORUJEME
VAŠI BUDOUCNOST
www.esfcr.cz

▪ **Významné akce v obci**

V průběhu roku se v obci koná nespočet kulturně společenských akcí. Na jejich přípravě a programu se podílejí především místní spolky, většinou ve spolupráci s obecním úřadem. Při farním úřadu římskokatolické církve působí pastorační rada, která spolupracuje při pořádání kulturně společenských akcí. Obdobnou měrou se zapojuje i Sdružení přátel a rodičů školy.

V průřezu kalendářního roku jsou to např. akce: (níže uvedeno název akce, pořádající) Štěpánská zábava v Rašovicích (VyRašme), Tříkrálová sbírka (Obec a Pastorační rada farnosti), Tradiční ostatky spojené s taneční zábavou (Hasiči), Dětský karneval (Sdružení přátel a rodičů školy), Vystoupení ochotnického souboru (Obec), Sběr železa (Hasiči), Posezení se seniory (Obec, Sbor pro občanské záležitosti), Jarní jarmárek (Zahrádkáři), Rej čarodějnic (VyRašme), Běh osvobození (Škola), Dětský den (Sdružení přátel a rodičů školy), Táborák a šipkovaná na konci školního roku (Hasiči a VyRašme), Tradiční hody (obec a spolky), Rodinný výlet (VyRašme), Country bál (Myslivecký spolek), Babské hody spojené s dožínky (Rašovské stárky), Hasičská soutěž o pohár starosty (Hasiči), Zahrádkářská výstava (Zahrádkáři), Posezení u cimbálu (Zahrádkáři), Drakiáda (VyRašme), Pietní akt uctění památky padlých (Pastorační rada a obec), Rozžínání vánočního stromu (Obec a spolky), Mikulášské tvoření (VyRašme), Štěpánská zábava (VyRašme), Obecní ples (Obec a spolky)⁷.

▪ **Způsoby informování občanů**

Jako zdroj informací o dění v obci občané nejvíce využívají rozhlas (89,7 % často/občas) a zpravodaj (77,6 % často/občas), nejméně pak veřejná jednání zastupitelstva. Tyto zdroje informací hodnotí jako kvalitní, na druhou stranu se objevilo několik výtek, které se týkaly hlášení rozhlasu (hlášení až v pozdějších odpoledních hodinách a hlášení řadit dle důležitosti) a zlepšení vysílání obecního kanálu. Další informace o dění v obci získávají občané dle jejich vyjádření od sousedů či přímo od starosty obce⁸.

⁷ Rašovický zpravodaj, dostupné na <http://www.obecrasovice.cz/>

⁸ Dotazníkové šetření, 2016

3. Hospodářství

Ekonomická situace

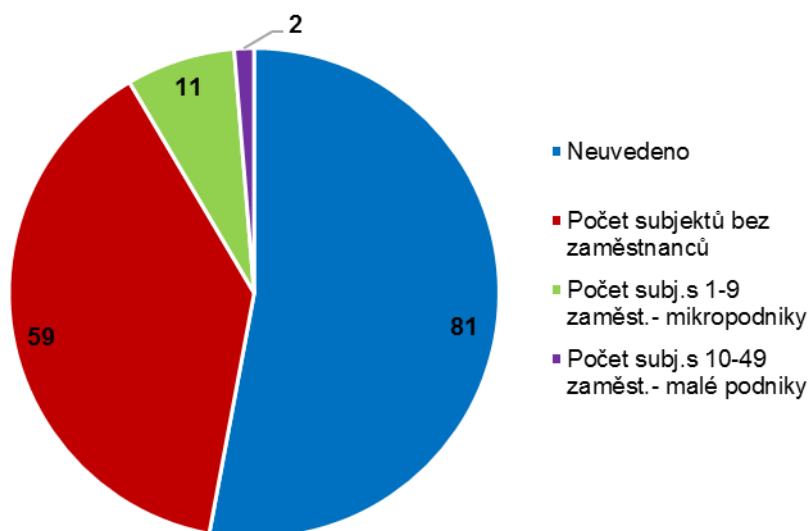
▪ **Struktura podnikatelských subjektů v obci**

V obci působí 59 podnikatelů – fyzických osob bez zaměstnanců, 11 mikropodniků (do 9 zaměstnanců) a 2 malé podniky (do 49 zaměstnanců). Převažuje činnost ve stavebnictví, velkoobchodu a maloobchodu a ve zpracovatelském průmyslu. Není zde žádný dominantní zaměstnavatel, který by mohl zaměstnávat větší množství občanů. Odvětvovou strukturu znázorňuje tabulka.

Tab. 4: Hospodářská činnost za rok 2015

Zemědělství, lesnictví, rybářství	13
Zpracovatelský průmysl	18
Stavebnictví	41
Velkoobchod a maloobchod; opravy a údržba motorových vozidel	20
Doprava a skladování	6
Ubytování, stravování a pohostinství	10
Činnosti v oblasti nemovitostí	0
Profesní, vědecké a technické činnosti	11
Kulturní, zábavní a rekreační činnosti	7
Ostatní činnosti	12
Nezařazeno	6

Zdroj: risy.cz, údaje z roku 2015



Obr. 6: Rozdělení podniků dle počtu zaměstnanců

Zdroj: Český statistický úřad, stav k 31. 12. 2015, dostupné na www.czso.cz

▪ **Komerční služby v obci**

Mikropodniky a podnikatelé – fyzické osoby bez zaměstnanců pokrývají část spektra komerčních služeb v rámci obce, více viz následující tabulka.

Z řemeslných profesí se na území obce nacházejí instalatéři, topenáři, malíři – natěrači, stavební řemesla. Jedná se o samostatné živnostníky nebo živnostníky s jedním či velmi malým počtem zaměstnanců. Z tzv. nevýrobních služeb v obci najdeme kadeřnictví a kosmetiku, opravy motorových vozidel a masáže. Prodejny potravin/smíšené zboží jsou v obci dvě. Není zde pošta ani restaurační zařízení.

Tab. 5: Nabídka služeb v obci Rašovice v roce 2016

Stolařství, truhlářství	Instalatér, topenář	Malíř, natěrač	Stavební řemesla	Krejčí, švadlena	Kadeřnictví, kosmetika	Opravy motor. Vozidel	Masáže	Potraviny / smíšené zboží	Obchodní středisko	Pošta	Restaurace	Pohostinství (bez stravování)
0	5	1	5	1	3	2	2	2	0	0	0	1

Zdroj: Komplexní dotazníkové šetření v obcích JMK k 31. 12. 2012, Jihomoravský kraj, 2013, doplnění 2015; *údaje nejsou dostupné – města nad. 5 tis. obyv., kde se již předpokládá výskyt všech služeb (a je obtížné je spočítat) v dotazníku nevyplňovala.

V obci má korespondenční adresu firma Lumpino, která vyrábí dětská hřiště z akátu.

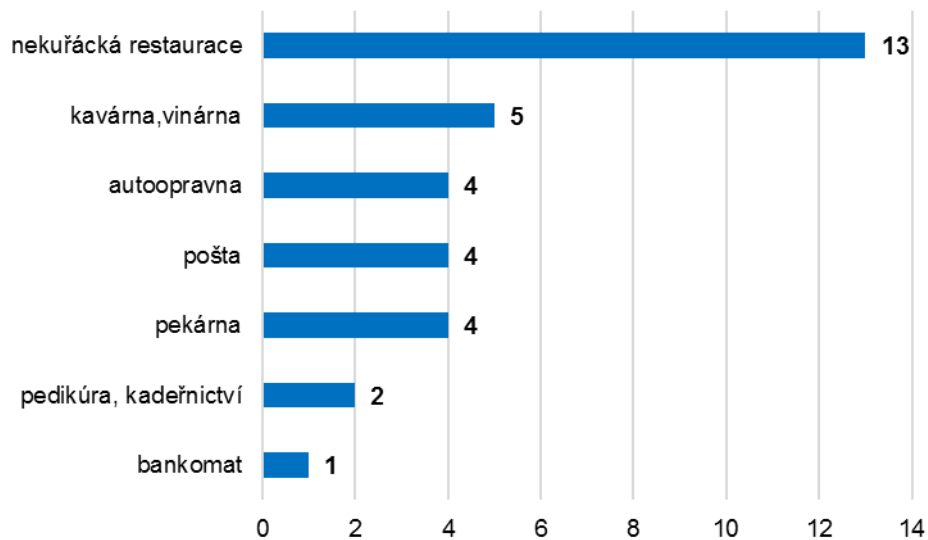
▪ **Chybějící komerční služby**

Na základě výsledků dotazníkového šetření Jihomoravského kraje, které probíhalo v roce 2013, vyplynulo, že v obci není dostačující nabídka služeb. Za službami musí obyvatelé dojíždět do relativně stejně vzdálených měst Slavkova u Brna a Bučovic. Za specializovanými prodejny, bankovními a jinými komerčními službami se tedy obyvatelé obce vydávají především do Slavkova a Bučovic a dále pak do krajského města Brna (zvláště pak za bankovními službami a specializovanými lékařskými službami). V obci rovněž chybí zastoupení zdravotních a sociálních služeb, za kterými jsou obyvatelé nuceni dojíždět. Běžnou péči praktických lékařů, ale i ordinace specialistů se nacházejí na poliklinikách ve městech Slavkov u Brna a Bučovice, na pohotovost pak dojíždějí buďto do Vyškova nebo do Brna – situace je pojednána v samostatných oddílech níže⁹.

V dotazníkovém šetření pro účely tohoto dokumentu se občané měli možnost též vyjádřit k dostatečnosti nabízených služeb v obci. Dle většiny respondentů je nabídka služeb v obci

⁹ Komplexní dotazníkové šetření v obcích Jihomoravského kraje k 31. 12. 2013, dostupné na www.kr-jihomoravsky.cz

dostatečná, někteří by však i přes to rozšíření služeb v obci uvítali. Je ale na zvážení, které služby by se v obci z níže zmiňovaných byly schopny udržet¹⁰.



Obr. 7: Chybějící komerční služby v obci Rašovice

Zdroj: Dotazníkové šetření, 2016

▪ **Podpora podnikání v obci**

V obci se nenacházejí objekty k podnikání, pouze volné plochy o rozloze 3000 m², které jsou v majetku obce. Obec oslovuje v případě potřeby uskutečnění určité zakázky nejprve řemeslníky v obci. Na webových stránkách obce chybí v současnosti seznam podnikatelských subjektů, které mají sídlo v obci. Je v plánu subjekty oslovit a zveřejnit jejich seznam na stránkách.

▪ **Charakter zemědělské výroby**

Na katastru obce hospodaří společnost Rostěnice, a.s. a dále soukromě hospodařící zemědělci Obdržálek a Merta Petr. V bývalém zemědělském družstvu je umístěn velkochov prasat a je zde i chov hovězího.

▪ **Pozemkové úpravy a strategické dokumenty**

Pozemkové úpravy v obci byly započaty v roce 1995 z důvodu rozpadu tehdejších uživatelských vztahů. K jejich ukončení a následnému zapsání do katastru nemovitostí došlo v roce 2004. Úpravy prováděla projekční firma AGROPROJEKT PSO s.r.o. V nedávných letech byla provedena výstavba polní cesty s živičným povrchem od stávajících tenisových kurtů k lesu a zpět k areálu bývalého statku. V roce 2013 byla v rámci těchto pozemkových úprav předána propojovací cesta do Mouřínova. Celkové náklady na tuto akci činily cca. 24

¹⁰ Dotazníkové šetření, 2016



evropský
sociální
fond v ČR



EVROPSKÁ UNIE



OPERAČNÍ PROGRAM
LIDSKÉ ZDROJE
A ZAMĚSTNANOST



MINISTERSTVO
PRO MÍSTNÍ
ROZVOJ ČR

PODPORUJEME
VAŠI BUDOUCNOST
www.esfcr.cz

mil. Kč. Investorem byl Pozemkový úřad ČR, který v rámci komplexních pozemkových úprav toto dílo finančně zajistil. Nyní je toto dílo dokončeno a bylo předáno obci.

Obec má zpracován platný územní plán z roku 2013 a v současnosti bude schvalovat změnu UP č. 1.

Zastupitelstvo obce si v roce 2014 zpracovalo strategický plán rozvoje obce Rašovice na období let 2015 – 2018 a zaměřilo se v něm na tyto oblasti rozvoje:

- opravy a investice,
- životní prostředí,
- granty a dotace,
- podpora komunitního života,
- služby.

▪ **Atraktivita cestovního ruchu**

V obci je zájem o rozvoj cestovního ruchu. V rámci krajského dotazníkového šetření pro obec v roce 2013 obec Rašovice jako jedna ze tří obcí (vedle Slavkova u Brna a Ždánic) uvedla, že jednou z jejich priorit je rozvoj cestovního ruchu. V katastru obce Rašovice se nachází turistické vyhlídkové místo.

Obec je zapojena do Cykloakce Ždánickým lesem a Politavím. Dobrovolný svazek obcí Ždánický les a Politaví vyhlašuje každoročně sportovní akci za poznáním svého regionu, obcí a měst svazku. Akce probíhá vždy od jara a ukončena je dne 31. 8. předáním průkazek s uvedením jména a otištěním 27 razítek z jednotlivých obcí a měst svazku na obecním úřadě v místě startu.

○ **Dominantní obce**

Dominantou obce je filiální kaple sv. Cyrila a Metoděje byla postavena v letech 1865-1869. Posvěcena byla 19. října 1869. Jde o jednoduchou sakrální stavbu se západním průčelím s oknem a hlavním vstupem a s věží v závěru kaple za presbytářem. Po stranách věže jsou stejné přístavby sakristie a vchodu do věže. Fasádu kostela tvoří bílé a žluté plochy se soklem. Průčelí kaple je doplněno předsíní se schody a stojí zde též pískovcový kříž. Věž se zvonovým patrem je ukončena plechovou střešou s bání a křížem. Severně od kaple je márnice a veřejné WC a též vyústění cesty ke kapli a hřbitovu. Ke kapli vede z obce i velké schodiště a celý prostor je ohraničen zídou. Z jižní strany kaple je pak schodiště na hřbitov a obecní kolumbárium¹¹.

¹¹ Rašovice u Bučovic, kaple sv. Cyrila a Metoděje, dostupné na <http://www.krestanskevanoce.cz/>

Nedaleko od kostela se nachází Socha sv. Floriána, která je datována do druhé čtvrtiny 18. století¹². Obec počítá s postupnou opravou sakrálních památek na svém území.

○ ***Středověká obec Konůvky***

Poblíž Rašovic, cca 2,5 km od obce, se nacházela dnes již zaniklá středověká obec Konůvky. Vesnice vznikla v době vrcholného středověku zřejmě v souvislosti s německou kolonizací ve 13. století¹³. Středověké osídlení se prostíralo v délce téměř jednoho kilometru v údolí 40 – 60 metrů, a to po obou březích potoka. Bylo zde zaznamenáno 33 domů a z toho 10 bylo ověřeno archeologickým výzkumem. Tato skutečnost představuje na svou dobu velkou lidnatou osadu. Všechna obydlí zřejmě existovala současně. Kromě obytných domů byly zkoumány i budovy určené k jiným účelům. Jednak to byl Větrný mlýn, což byla lehká srubovitá stavba, kterou bylo nesnadné identifikovat. Dále se jednalo o Panské sídlo (tvrz), jež lze vystopovat i v písemných záznamech. V r. 1365 je zde doložena tvrz, kterou v r. 1418 vlastnila Kateřina, vdova po Oldřichu Hechtovi z Rosic. Tvrz byla odkryta Dagmar Šaurovou při archeologickém výzkumu zaniklé vesnice. Místo je cenné především díky tomu, že charakter sídla je na rozhraní mezi dvorcem a tvrzí a podobné objekty jsou z velké části již zaniklé. Ke každé vesnici patřil kostelík a hřbitov. Tyto části byly nalezeny 200 m od panského sídla, kdy se jednalo jak o regulérní hroby z období trvání vesnice, tak i nejspíše o hromadný hrob z období válek. Přibližně ve středu byl nalezen zřejmě kostelík, nebyl však zřetelný jeho půdorys. Dagmar Šaurová zjistila hřbitov přesně v místech kam ho směřovala lidová tradice. Místo je dnes turisticky přístupné¹⁴.

Součástí obce Konůvky bylo i hradiště zvané Kepkov. Hrad byl tvořen tzv. akropolí o oválné ploše na kuželu obkrouženém dvěma příkopy, předhradí bylo obehnáno dalším příkopem. Jádru hrádka převyšovalo terén konůveckého údolí o 48 m. Při archeologickém výzkumu uskutečněném v letech 1975 a 1976 a vedeném archeoložkou Dagmar Šaurovou byly odkryty řady kamenů a zbytky mazanice, zřejmě podložení a omaz srubové stavby, zahloubený objekt - zřejmě zbytek suterénu při hraně kuželu, kam ústilo dřevěné přemostění příkopu. Dále zde byly nalezeny železné předměty z velké části vojenské povahy a soubor středověké keramiky¹⁵.

O historii hradu téměř nic nevíme. Hrad se vzpomíná již jako pustý jako "Kepkův pustý kopeček" (1497); "Hrad pustý Konuvský" (1531 a 1543). Na informační tabuli přímo na hradě se lze dočíst, že onoho roku 1497 se hrad vzpomíná zřejmě v souvislosti s nějakým právním

¹² Rašovice, dostupné na <http://www.mistopisy.cz/>

¹³ Tajemné Konůvky ve Ždánickém lese, <http://paramag.eu/>

¹⁴ Zaniklá středověká obec Konůvky, dostupné na <http://zdanickyles.unas.cz/>

¹⁵ Kepkov, dostupné na <https://cs.wikipedia.org/>



evropský
sociální
fond v ČR



EVROPSKÁ UNIE



OPERAČNÍ PROGRAM
LIDSKÉ ZDROJE
A ZAMĚSTNANOST



MINISTERSTVO
PRO MÍSTNÍ
ROZVOJ ČR

PODPORUJEME
VAŠI BUDOUCNOST
www.esfcr.cz

ujednáním, že "...hradištko pusté Kepkov... vkládá Racek ze Zborovic Havlovi z Batelova... hraběti Petru z Pezinku držiteli Slavkovského panství..." Zánik hradu je datován do roku 1468 a je spojován s tažením vojsk Matyáše Korvína a zánikem vesnice Konůvky¹⁶.

○ **Ekofarma Jalový dvůr**

V blízkosti obce Rašovice se nachází ekofarma Jalový dvůr, která byla založena v roce 1992 a specializuje se na chov ovcí a koní. Mimo ty zde lze nalézt i oslíky, lamáka, čínská prasata nebo kravičku, ve voliérách pak pávy či husy.

Minulost statku je pestrá. Střídala šlechtické majitele, z nichž poslední byli Palfyové. Jak už však napovídá jméno farmy, svažitá půda nebyla a není úrodná. Na starých německých mapách nesl dvůr označení Galdendorf a patřily k němu pozemky táhnoucí se až do sousedního údolí Konůvky. Katastrálně přináležejí obci Heršpice, od které jej dělí táhlý severojižní hřeben.

Dnes je soukromou rodinnou pastevní farmou, která na necelých padesáti hektarech hospodaří v režimu ekologického zemědělství. K farmě patří také rybník, který dodává celému areálu téměř pohádkový ráz.

Na farmě se nachází stylová hospoda „U Hříbka“, která zapadá přímo do areálu statku a je častou zastávkou především cyklistů zastavujících se zde při projížďce po velmi oblíbené cyklistické trase. V okolí Jalového dvora jsou kilometry značených tras vybízejících k pěším výletům i cykloturistice.

V průběhu roku se zde koná bezpočet kulturních, sportovních a společenských akcí, kterých se účastní nemalý počet návštěvníků z blízkých obcí či ze vzdálenějšího okolí. Součástí nabídky je i ubytování¹⁷.

▪ **Turistická infrastruktura**

V obci nejsou poskytovány ubytovací ani stravovací služby.

¹⁶ Řezáč Jaroslav, Historie, dostupné na <http://www.hrady.cz/>

¹⁷ Současnost, dostupné na <http://www.jalovydvur.cz/>

Trh práce

▪ **Obyvatelé v aktivním věku**

V Rašovicích žilo k poslednímu Sčítání lidu, domů a bytů 447 obyvatel v produktivním věku, což činilo 71,1 % obyvatelstva (k 31. 12. 2015 450 osob v produktivním věku – 66,2 % obyvatelstva)¹⁸.

▪ **Ekonomicky aktivní obyvatelstvo**

V roce 2011 žilo v obci podle údajů SLDB 310 ekonomicky aktivních obyvatel. Z toho 275 osob bylo zaměstnaných nebo samostatně výdělečně činných, 35 bylo nezaměstnaných. Ze zaměstnaných bylo v obci 9 pracujících důchodců a 9 žen na mateřské dovolené. Ekonomicky aktivní obyvatelstvo obce tvořilo tedy cca 49,3 %, z nichž zaměstnaných bylo 88,7 % obyvatel. Dle jednotlivých sektorů bylo zaměstnáno v zemědělství 7,3 %, 43,2 % ve stavebnictví a průmyslu, 40 % ve službách a 9,5 % nebylo zjištěno¹⁹.

▪ **Míra nezaměstnanosti**

Ministerstvo práce a sociálních věcí ČR udává míru nezaměstnanosti (podíl nezaměstnaných osob) v obci za září 2016 ve výši 4,9 %, což je srovnatelné s hodnotou okresu Vyškov, ale nižší než je průměr Jihomoravského kraje a ČR. Aktuálně (9/2016) je v obci 22 dosažitelných uchazečů o zaměstnání na dvě volná pracovní místa²⁰. V obci bylo k poslednímu prosinci 2014 zjištěno 14 dlouhodobě nezaměstnaných občanů (tzn. déle než 12 měsíců)²¹. Celkově je trend zaměstnanosti v obci relativně příznivý. V obci se v roce 2008 začaly projevovat dopady ekonomické recese, jež měly velký vliv na míru nezaměstnanosti. Způsobily velký výkyv hodnot, kdy míra nezaměstnanosti k prosinci 2009 v obci narostla na 12 % a i v následujících dvou letech (2010, 2011) vykazovala vyšších hodnot, než byly hodnoty okresu, kraje, ale i České republiky. V současné době je podíl nezaměstnaných osob v obci na nižších hodnotách, než jaké vykazovala před nástupem ekonomické recese. Údaje z let 2012-2013 bohužel nejsou dostupné z důvodu výpadku databáze MPSV. MPSV ČR přešlo od ledna 2013 na nový ukazatel, tzv. podíl nezaměstnaných osob, který nahradil míru registrované nezaměstnanosti. Podíl nezaměstnaných osob vyjadřuje podíl dosažitelných uchazečů o zaměstnání ve věku 15-64 let ze všech obyvatel ve stejném věku²².

¹⁸ SLDB 2011, ČSÚ, 2015, dostupné na www.czso.cz

¹⁹ SLDB 2011, ČSÚ, 2015, dostupné na www.czso.cz

²⁰ Portál zaměstnanosti MPSV, dostupné z <http://portal.mpsv.cz/sz>

²¹ Veřejná databáze, ČSÚ, 2015, dostupné na www.czso.cz

²² Portál zaměstnanosti MPSV, dostupné z <http://portal.mpsv.cz/sz>

Tab. 6: Míra nezaměstnanosti v obci v letech 2007-2015

Obec	12/2007	12/2008	12/2009	12/2010	12/2011	12/2014	12/2015
Rašovice	6,6	9,4	12,0	11,1	12,0	7,1	5,2

Zdroj: Portál zaměstnanosti MPSV, dostupné z <http://portal.mpsv.cz/sz>

▪ **Vyjížd'ka do zaměstnání**

V obci je minimální nabídka pracovních příležitostí. Občané jsou tudíž nuceni za svou práci z obce vyjíždět. Za prací vyjíždělo 43,9 % občanů z celkového počtu ekonomicky aktivních obyvatel, jichž bylo 310, 68 občanů dojíždělo do jiné obce okresu a 56 osob pak do jiného okresu kraje, převážně do Brna. Cesta do práce ale trvá do 15 minut do Bučovic, Slavkova u Brna nebo 40 minut do Brna²³.

▪ **Podpora zaměstnanosti**

Obec zaměstnává pracovníky na veřejně prospěšné práce, průměrně využívá 2-3 pracovníky.

4. Infrastruktura

Technická infrastruktura

▪ **Voda**

Voda je rozvedena prostřednictvím veřejného vodovodu, který byl zbudován v roce 1999. Zdrojem jsou jímací území Rašovice, v údolí Křižanovického potoka, na katastru Heršpic. Voda je přivedena (Rašovická větev) souběžně s potokem, protíná katastr Rašovic a pokračuje do Křižanovic a dále do Slavkova. U mostu v blízkosti hřiště je napojen vodojem Rašovice. Jedna komora slouží pro zásobení Rašovic, druhá Křižanovic. Rašovice jsou rozděleny na dvě tlaková pásma. Stávající kapacita vodovodu je nedostatečná i pro současný počet obyvatel. Z tohoto důvodu je třeba uvažovat o rozšíření kapacity akumulace v rámci stávající plochy vodojemu, popřípadě napojení na vodní zdroj Hrček, včetně vybudování nového vodojemu. V současnosti se řeší napojení na vodní zdroj Hrček, s pracemi by se mělo začít snad příští rok²⁴.

Někteří občané mají k dispozici vlastní studny.

▪ **Kanalizace**

Obec má od konce roku 2012 dokončenou výstavbu splaškové kanalizace a novou ČOV, která byla financována spoluúčastí SFŽP ČR a obcí Rašovice. Celkové náklady na výstavbu přesáhly částku 21 mil. Kč. Připojení všech nemovitostí na splaškovou kanalizaci dle

²³ SLDB 2011, ČSÚ, 2015, dostupné na www.czso.cz

²⁴ Územní plán obce Rašovice, 2013



evropský
sociální
fond v ČR



EVROPSKÁ UNIE



OPERAČNÍ PROGRAM
LIDSKÉ ZDROJE
A ZAMĚSTNANOST



MINISTERSTVO
PRO MÍSTNÍ
ROZVOJ ČR

PODPORUJEME
VAŠI BUDOUCNOST
www.esfcr.cz

nařízení schválené ZO obce Rašovice, se uskutečnilo do 31. 6. 2013. Zařízení jsou po všech stránkách vyhovující a počítá se pouze s rozšířením stok do zastavitelných ploch²⁵.

▪ **Plyn**

Obec je napojena na zemní plyn, distribuční síť středotlakého plynovodu. Regulační stanice je mimo správní území obce (k.ú. Hodějice). Uvažuje se o prodloužení distribuční sítě do zastavitelných ploch²⁶.

▪ **Elektřina**

Na správním území obce se nacházejí vzdušná vedení VN 22 kV, kterými je zásobena obec. Hlavní trasa VN 22 vede směrem od Heršpic, kdy se východně od vsi dělí na dvě větve. V obci je dohromady 6 trafostanic. Celé zastavěné území obce je v současné době elektrifikováno. Většinu rozvodů tvoří kabelové podzemní vedení. Stupeň elektrifikace, technický stav a kapacita jednotlivých zařízení jsou v současné době vyhovující. Zařízení a rozvody jsou ve správě organizace E. ON, a.s. V severní části zástavby je plánováno několik rozvojových ploch pro účely bydlení, rekreace a výroby. K zásobení těchto ploch bylo navrženo několik trafostanic²⁷.

▪ **Veřejné osvětlení**

Po obci je rozvedeno veřejné osvětlení (klasické žárovkové) a prozatím je vyhovující. Naposledy bylo prodlouženo osvětlení ke hřbitovu. Je uvažováno o výměně klasického osvětlení za osvětlení méně energeticky náročné.

▪ **Telekomunikace a radiokomunikace, internet**

Obec má zavedenou kabelovou televizi s informačním kanálem obce, potýká se však s problémem kvalitního pokrytí tří základních mobilních operátorů, T-Mobile, O2, Vodafone. Připojení je omezené/částečné. Internet je dostupný přes WIFI.

▪ **Nakládání s odpady**

V obci probíhá jedenkrát za 14 dní svoz komunálního odpadu, který zajišťuje svozová společnost Respono a.s. Po obci je rozmístěno 5 sběrných hnízd s kontejnery na jednotlivé složky tříděného odpadu, jako jsou plasty, sklo a papír a dále kontejnery na bioodpad. V současnosti je uvažováno o pořízení biokompostérů do domácností. Na jednom ze

²⁵ Územní plán obce Rašovice, 2013

²⁶ Územní plán obce Rašovice, 2013

²⁷ Územní plán obce Rašovice, 2013



evropský
sociální
fond v ČR



EVROPSKÁ UNIE



OPERAČNÍ PROGRAM
LIDSKÉ ZDROJE
A ZAMĚSTNANOST



MINISTERSTVO
PRO MÍSTNÍ
ROZVOJ ČR

PODPORUJEME
VAŠI BUDOUCNOST
www.esfcr.cz

sběrných hnízd je umístěn i kontejner na textil. V obci je organizován pravidelně dvakrát do roka mobilní sběr velkoobjemového a nebezpečného odpadu. Sběr železného šrotu provádějí hasiči taktéž dvakrát do roka. Papír mohou občané odevzdávat v místní škole, kdy získané peníze jsou použity pro děti na výlety či jiné aktivity. Nejbližší sběrný dvůr se nachází v Bučovicích.

Na správním území obce existovala skládka TKO, která byla již rekultivována. Na její ploše byl vybudován mokřad se zelení²⁸.

Z dotazníkového šetření vyplynul zájem občanů o třídění odpadů, nejvíce se pak v obci vytrídí plasty, sklo, železo a kovy, elektrospotřebiče a papír. Mezi nejméně tříděné složky pak patří hliník a baterie. Občané by v obci uvítali více kontejnerů na tříděný odpad a bioodpad, uvádějí jejich nedostatek a častou přeplněnost. Dále uváděli nedostatek odpadkových košů se sáčky na psí exkrementy.

Co se týče otevírací doby sběrného dvora, dle grafického znázornění v dotazníku je doba vyhovující, ale v otevřené otázce se vyjádřili respondenti, že většina jich sběrného dvora v Bučovicích nevyužívá, neboť vozí odpady do dvora ve Slavkově²⁹.

Dopravní infrastruktura

• Napojení na silniční síť

Obec se nachází cca 3 km od mezinárodní silnice I/50 (Holubice – Uherské Hradiště). Dále přes území obce prochází silnice třetí třídy č. 4199 Křižanovice – Nížkovice – Otnice a č. 41916 Rašovice – průjezdná.

Dopravně technický stav silnic není vyhovující. Silnice lákají řidiče ke zvýšené rychlosti. Je proto třeba uvažovat o jejich částečném zklidnění. Protože omezení rychlosti dopravním značením nemusí být všemi řidiči respektováno, jsou navrženy zpomalovací prvky při vjezdu do vsi. V současnosti SÚS nemá v plánu žádnou takovou úpravu.

▪ Napojení na železniční síť

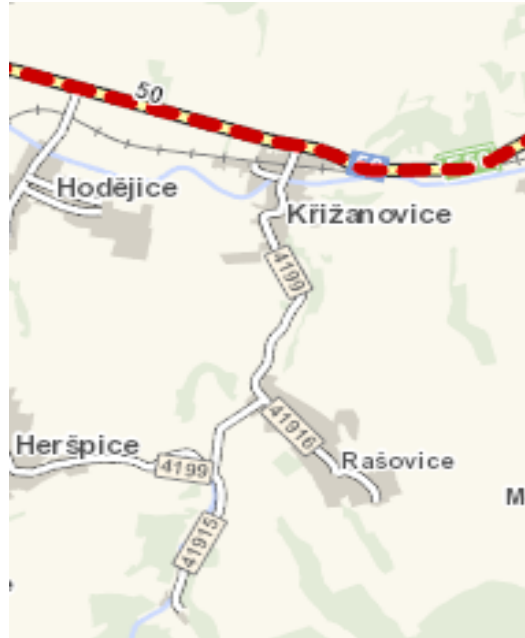
Nejbližší železniční stanice je v obci Křižanovice, která je od obce vzdálena taktéž 3 km (trať č. 340 Brno – Veselý nad Moravou – Vlárský průsmyk).

²⁸ Územní plán obce Rašovice, 2013

²⁹ Dotazníkové šetření, 2016

- **Dopravní zátěž**

Obec samotná je situovaná v relativně klidné zóně. Této situaci odpovídá i skutečnost, že intenzita provozu na silnici do Rašovic nebyla dle údajů Ředitelství silnic a dálnic ČR v celostátním sčítání dopravy 2010 měřena.



Obr. 8: Intenzita silničního provozu v obci Rašovice

Zdroj: <http://scitani2010.rsd.cz>

- **Místní komunikace**

Dopravně technický stav větší části místních komunikací je vyhovující, i když na některých komunikacích není dostatečná šířka vozovky. Komunikace byly rekonstruovány po budování kanalizace. Na komunikacích v obci bylo zjištěno několik kolizních bodů, které se týkají zejména zúženého profilu. Přes uvedené nedostatky místní komunikace relativně vyhovují. U některých komunikací chybí chodníky úplně, popř. je třeba provést jejich opravy (např. před školou). Obec se letos zapojila přes DSO Ždánický les a Politaví do zpracování pasportů dopravního značení.

S provozem v obci je dle grafického znázornění spokojeno též relativně dost respondentů (67,3 % spokojeno/spíše spokojeno), byť se v otevřené otázce objevilo několik připomínek k provozu a bezpečnosti na silnicích v důsledku chybějícího dopravně bezpečnostního značení (chybí označení hlavní/vedlejší silnice, zrcadla na některých místech a další) a též rychlé jízdy na zdejších komunikacích³⁰.

³⁰

Dotazníkové šetření, 2016

▪ **Parkovací místa**

V obci jsou dvě vyhovující plochy sloužící bez označení jako parkoviště, které se nacházejí před hospodou (cca 15 míst) a sokolovnou (cca 5 míst.). Kapacita těchto ploch se odvíjí od způsobu parkování. Ostatní vozidla, dle potřeby, parkují u kraje silnice a místních komunikací, obzvláště pak mezi obecním úřadem a školou. Parkování pro bydlení je řešeno na pozemcích obytných budov. Nevyhovující je řešení parkování pro potřeby hřiště a související ubytování a stravování³¹. Pro budování nových parkovacích míst již v obci nejsou volné pozemky.

Z dotazníkového šetření pak vyplynula nespokojenost s parkováním (35,5 % spokojeno/spíše spokojeno, 53,3 % nespokojeno/spíše nespokojeno). Respondenti vidí problém především v lokalitách Hrádek, Starostřák či Záhumní, kde občané parkují na úzkých silnicích³².

▪ **Cyklostezky a turistika v obci**

Obcí Rašovice prochází turisticky značené trasy (Rašovice – Křižanovice, Rašovice – Marefy a Rašovice – Mouřínov)³³.

Je zde lokální trasa cyklostezky č. 5098, Křižanovice – Rašovice – U Zlatého jelena, což je krátká spojovací cyklotrasa o délce 7,7 km po lesních komunikacích ze železniční zastávky Křižanovice k dálkové trase č. 473 na hřebeni Ždánického lesa, který lze použít k nástupu na něj nebo ke sjezdu z něj. Uvádí se, že má velmi nebezpečný a hrbolatý sklon. Nebezpečný povrch je úsek jižně od Rašovic³⁴.

Obec společně se sousední obcí Křižanovice plánuje zbudování propojující cyklostezky, která by umožnila občanům se bezpečně dostat na kole do Křižanovic k vlakové zastávce, kterou občané využívají pro cesty do práce, do škol a za lékaři ve směru Brno – Slavkov u Brna – Bučovice. Též je v plánu dokončit cyklotrasu, které se nachází v okolí obce.

³¹ Územní plán obce Rašovice, 2013

³² Dotazníkové šetření, 2016

³³ Územní plán obce Rašovice, 2013

³⁴ 5098 (Křižanovice – U zlatého jelena), dostupné na <http://www.cyklo-jizni-morava.cz/>

Dopravní obslužnost

▪ **Zapojení do IDS**

Obec je zapojena do Integrovaného dopravního systému Jihomoravského kraje. Je obsluhována autobusovou linkou č. 640 Rašovice, škola – Bučovice, autobusová stanice. V obci jsou dvě autobusové zastávky. V budoucnu se plánuje jejich rekonstrukce³⁵.

▪ **Dostupnost spádových sídel a krajského města**

Přestupní dopravní uzel se nachází v blízkých Bučovice, což je nejbližší spádové sídlo od Rašovic. Desetakilometrová trasa trvá 20 – 22 min. S přestupem přes obec Křižanovice se doba spojení do Bučovic ve vybraných časech prodlužuje až na 43 min. Do Bučovic nejčastěji občané dojíždějí za prací, službami či zdravotní péčí. Dopravní obslužnost do nejbližší spádové obce Bučovic zajišťuje VYDOS BUS a.s. S dopravní obslužností obec i občané úplně spokojeni nejsou. Do Bučovic a zpět jede ve všední den pouze 10 přímých spojení, s přestupem přes Křižanovice je jich o 4více. O víkendu jsou 3 přímá spojení. Do Slavkova u Brna není z Rašovic přímé spojení vůbec, je možno se sem dostat jen s přestupem právě v Bučovicích či Křižanovicích. Cesta pak trvá v rozmezí od 22 – 41 min. Bezbariérový není ani jeden spoj jezdící jak ve všední dny, tak o víkendu.

Nemalá část občanů je odkázána na využití své osobní dopravy. Totéž platí i při dojíždění za prací do Brna, které je možné právě přes Bučovice a Slavkov u Brna (autobusem) nebo z Křižanovic (vlakem). Nicméně dle statistických údajů do Brna dojíždí stejné množství obyvatel jako do Bučovic, méně pak do Slavkova u Brna a dalších obcí.

Zlepšení dopravní obslužnosti patří mezi hlavní strategické zájmy obce. Obec chce i nadále dopravní obslužnost do obce v následujících letech zajišťovat. Přispívá proto na provoz dopravní společnosti VYDOS BUS a.s., jehož autobusové linky do obce zajíždí. V rámci integrované dopravy se obec chce v nejbližší budoucnosti pokusit o propojení několika spojů z Rašovic do Slavkova³⁶.

▪ **Chybějící spoje**

Z dotazníkového šetření vyplynuly výtky veřejné dopravě, především ke špatnému dopravnímu spojení na Vyškov, Slavkov u Brna a Brno³⁷.

³⁵ Územní plán obce Rašovice, 2013

³⁶ Hlavní směry vyjíždky za prací a do škol z obcí mikroregionu Ždánický les a Politaví

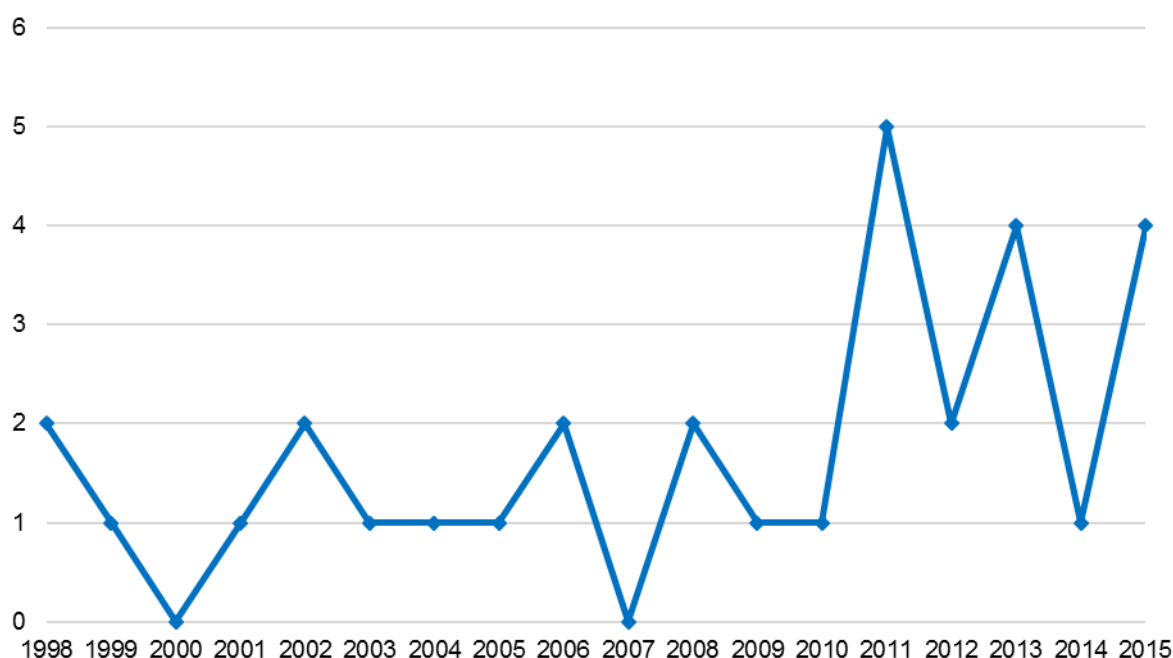
³⁷ Dotazníkové šetření, 2016

5. Vybavenost

Bydlení

Dle údajů získaných při posledním Sčítání v roce 2011 bylo v obci celkem 245 domů, z nichž 244 bylo rodinných a jeden bytový dům. 191 domů bylo trvale obydleno, což činí 78 % domů v obci, zbytek (54) není trvale obydlen, 22 trvale neobydlených domů (9 % z celkového počtu domů) sloužilo k rekreaci. V domech bylo celkem 269 bytů, z nichž 265 bytů bylo v rodinných domech a 4 bytové jednotky byly v domě bytovém. Na katastrálním území obce se nenacházejí rekreační chaty.

V období 1998-2015 bylo v obci dokončeno celkem 31 bytů (viz následující graf). Největší výstavba v obci probíhala v letech 1971-1990, kdy bylo postaveno celkem 65 domů. Měsíčně se objeví asi 5-10 zájemci o bydlení v obci.



Obr. 9: Bytová výstavba v obci Rašovice v období 1998-2015

Zdroj: http://www.czso.cz/xb/redakce.nsf/i/bytova_vystavba_v_obcich_jihomoravskeho_kraje

Zastavěné území má longitudinální tvar, kdy hlavní osou sídla je mírně stoupající údolí místního potoka probíhající ve směru severozápad – jihovýchod. Převážnou část vsi zabírá tzv. historické jádro, které sestává z větších bloků bývalých usedlostí a drobnější chalupnické zástavby. Dolní část vsi zaujímá poměrně široká ulice, lemovaná usedlostmi, která ústí do funkčního středu obce. Nad menší návší je návrší s hlavní dominantou vsi, kterou je filiální kaple sv. Cyrila a Metoděje obklopena hřbitovem a vzrostlou zelení. Drobnější nepravidelná zástavba směřuje z jádra směrem do svahů – do rokle a na lokalitu býv. Hrádku. V obraze

sídla převládá drobná zástavba individuálního bydlení, novější budovy vesměs respektují původní obraz sídla³⁸.

▪ **Podpora bytové výstavby**

Nedílnou součástí rozvoje obce je budování inženýrských sítí k budoucí výstavbě rodinných domů v lokalitě obce "Podsedky". Obec přistoupila ke zpracování změny SUP obce tak, aby bylo možné reagovat na vzniklé změny, termín dokončení byl v září 2013. V roce 2014 pak pokračovaly práce na dokončení inženýrských sítí v části obce " Obytný soubor Podsedky ", kde byly provedeny práce na položení živičného povrchu na místní komunikaci a provedena kolaudace všech inženýrských sítí, tj. kanalizace, vodovod, silnice, chodníky a veřejné osvětlení.

Obec nyní připravuje směrem ke hřišti asi 15 nových pozemků.

▪ **Sociální bydlení**

Obec vlastní 4 byty, které se používají i jako startovací, sociální byty ve vlastnictví nemá, v současnosti je však zvažována jejich výstavba.

Školství a vzdělávání

V obci působí základní škola a mateřská škola. Obě jsou sloučeny pod jednu organizaci s právní subjektivitou s názvem Základní škola a mateřská škola Rašovice. Mateřská škola, základní škola, školní družina i školní jídelna s kuchyní, jsou součástí školy a lokalizovány jsou v jedné budově.

▪ **Základní škola**

Základní škola je malotřídní se dvěma třídami a čtyřmi ročníky. Celkový počet žáků ve školním roce 2014/2015 byl 22. Do prvního ročníku bylo přijato celkem 6 dětí. Ve škole jsou 4 pedagogičtí pracovníci. Funguje zde dramatický kroužek a Country tance. Škola má k dispozici obecní sál a fotbalové hřiště, kam chodí sportovat. Škola po celý rok spolupracuje s místními spolky. Podílí se i na životě v obci, např. účastí na místní výstavě zahrádkářů, přípravou programu pro vítání občánků, besídkou ke Dni matek, besídkou na Den důchodců, vánoční besídkou, programem pro rozžínání vánočního stromu.

Školní družina má jedno oddělení, které ve školním roce 2014/2015 navštěvovalo 19 dětí.

³⁸ Územní plán obce Rašovice, 2013

▪ **Mateřská škola**

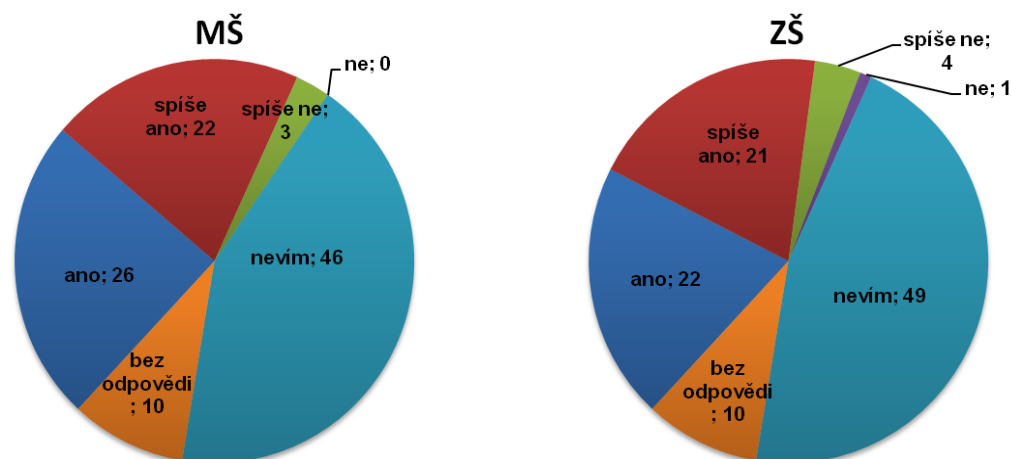
Mateřská škola je dvoutřídní, celkový počet žáků ve školním roce 2014-2015 byl 36. Výchova je zaměřena na osvojování bezpečnostních návyků, u mladších dětí na posilování sebevědomí, sebeobsluhy, na rozvíjené dětské schopnosti s individuálním přístupem ke každému dítěti. Děti jsou vedeny ke vzájemné ohleduplnosti, ochotě si pomoci, chránit zdraví a životní prostředí. Škola se účastní různých mimoškolních aktivit, např.: besídka mikulášská a vánoční, besídka pro důchodce, na Den matek, rozloučení s předškoláky netradičně, karneval, Pyžamový den.

Pro pobyt venku využívají děti školní zahradu, kde je umístěno pískoviště a další vybavení, které rozvíjí pohybové schopnosti dětí a nabízí široké možnosti i pro další využití. Pro vycházky je využívána cyklostezka, pro výlety pak Ždánický les a ekofarma Jalový dvůr.

Ze strany obce je místnímu školství věnována značná pozornost, a to zejména z pohledu zajištění všech materiálních podmínek pro kvalitní výuku. Obec má připraven projekt na přístavbu a nástavbu MŠ, kdy by měla vzniknout další nová třída i se sociálním zázemím a šatnami.

▪ **Spokojenost občanů**

Necelá ½ respondentů na dotaz spokojenosti s fungováním MŠ/ZŠ nejčastěji odpovídala, že nemají vlastní zkušenost, děti v příslušném věku, atp. Z grafického znázornění výše je však patrné, že jsou občané s činností obou institucí spokojeni³⁹.



Obr. 10: Spokojenost občanů se školskými zařízeními v obci Rašovice

Zdroj: Dotazníkové šetření, 2016

▪ **Vyjížďka žáků do škol**

Na druhý stupeň základní školy většinou děti dojíždějí do Bučovic, popř. do Slavkova u Brna. Nejbližší střední školy se pak nacházejí ve Slavkově u Brna (Integrovaná střední škola) a

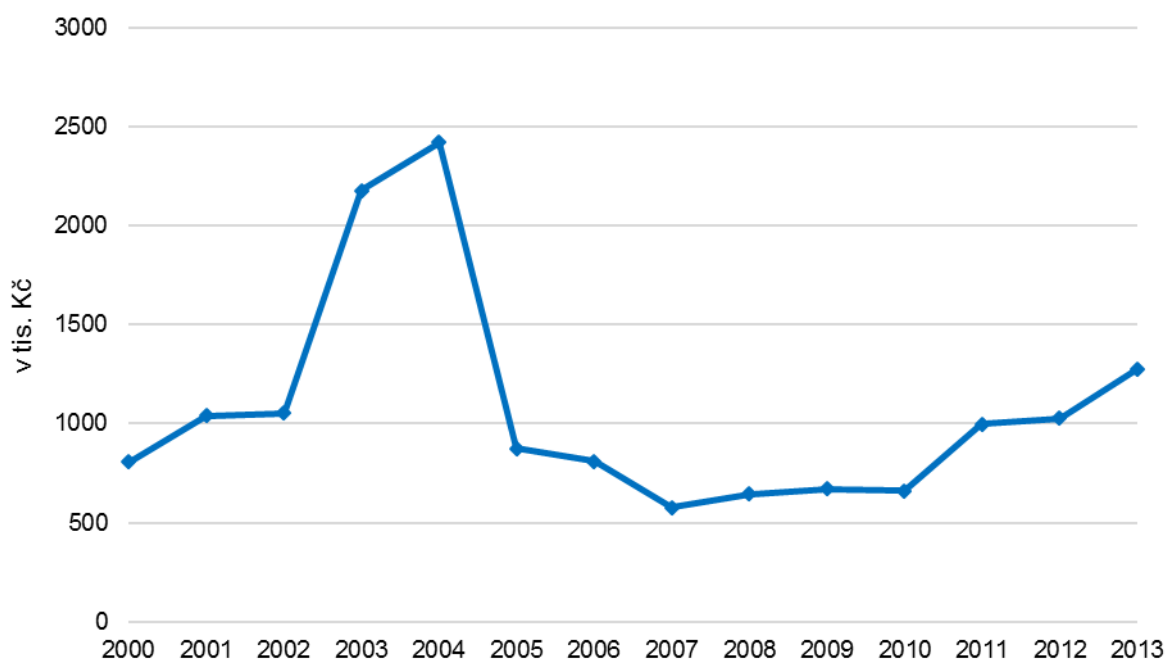
³⁹

Dotazníkové šetření, 2016

Bučovicích (Gymnázium a Obchodní akademie), do dalších středních škol žáci vyjíždí do Brna a Vyškova.

▪ **Nároky na rozpočet obce**

Základní škola a mateřská škola Rašovice se účastnily projektu s názvem „EU peníze školám“, jehož výstupem bylo metodické vzdělávání a podpůrné kurzy pedagogických pracovníků, tvorba a následné používání nových metodických pomůcek a učebních materiálů ve výuce. Zvýšení efektivity práce se žáky ve vybraných prioritních tématech se uskutečnilo individualizací výuky prostřednictvím dělení hodin nebo podporou při vzdělávání žáků se SVP a žáků mimořádně nadaných. Projekt byl realizován v období 2007-2013⁴⁰.



Obr. 11: Výdaje na vzdělávání

Zdroj: rozpocetobce.cz

Zdravotnictví

▪ **Lékařská praxe v obci**

V obci nejsou žádné ordinace lékařů ani do obce žádný lékař nedojíždí. Spádovou obcí se zdravotní péčí jsou Bučovice, popř. Slavkov u Brna. Za specializovanými službami pak občané dojíždějí do Brna či Vyškova.

⁴⁰ EU peníze školám, dostupné na <http://www.risy.cz/>

▪ **Dojíždka za zdravotními službami**

Občané cestují za zdravotní péčí nejčastěji do Bučovic. Zdejší poliklinika poskytuje široké spektrum zdravotních služeb jak běžných, tak i některé specializované ambulance. Své ordinace zde mají dva lékaři pro dospělé, tři lékaři pro děti a dorost a šest zubních lékařů. Dále jsou zde specializované ambulance jako alergologie, diabetologie, revmatologie, ORL, neurologie, psychiatrie, interna, gynekologie, chirurgie, kožní, logopedie, oční, ortopedie, plicní a urologie. Většinou se jedná o oddělená pracoviště lékařů z Vyškova či Slavkova u Brna. Občané mají do Bučovic relativně dobré spojení vlakové i autobusové, kdy cesta do 5 km vzdálených Bučovic trvá kolem 7 minut.

V noci a o víkendy je v provozu LSPP v Brně nebo ve Vyškově. Provozní doba LSPP Vyškov je však omezená, proto je pro občany často výhodnější využívat LSPP v Brně. Pohotovostní službu pro dospělé zajišťuje Úrazová nemocnice Brno, Ponávka 6, pohotovostní službu pro děti zajišťuje FN Brno, Černopolní 9.

▪ **IZS**

Obec je zapojena do integrovaného záchranného systému. Spadá pod výjezdová stanoviště zdravotnické záchranné služby Bučovice, Slavkov u Brna, případně až Vyškov. Sanitky vyjíždějí podle potřeby z nejhodnější stanice podle vzdálenosti a vytíženosti, při zachování 20minutového limitu dojízdnosti záchranné služby.

▪ **Spokojenost se zdravotními službami**

Co se týče zdravotních služeb, ty též v obci nejsou poskytovány, což vyplynulo i z hodnocení občanů, kdy 29 % respondentů je se zdravotními službami nespokojeno⁴¹.

Hlavním nedostatkem v zajištění zdravotní péče je chybějící ordinace přímo v obci, což je dáno malou velikostí obcí.

Sociální péče

▪ **Komunitní plánování sociálních služeb**

Komunitním plánováním se město Bučovice zabývá již od roku 2006 a od této doby vznikly již tři komunitní plány sociálních služeb. V rámci Komunitního plánu sociálních služeb města Bučovice a správního obvodu ORP Bučovice na období 2014-2016 byly do plánování zapojeny též i obce a plán slouží jako podklad pro dlouhodobou spolupráci organizací a všech zúčastněných na rozvoji sociálních služeb na jejich území. Od tohoto období se na

⁴¹ Dotazníkové šetření, 2016

financování sociálních služeb podílejí též jednotlivé obce. Komunitní plánování na Bučovicu je zaměřeno na cílové skupiny, jako jsou senioři a osoby se zdravotním postižením, na děti, mládež a rodinu a na péči o osoby ohrožené sociálním vyloučením. V rámci všech těchto skupin procházejí tzv. průřezová témata, jež se týkají udržení stávajícího odborného sociálního poradenství a rozvoje informovanosti o sociálních službách a podpory komunitního plánování. Obec Rašovice je partnerem komunitního plánování sociálních služeb⁴².

▪ **Sociální služby a pobytová zařízení**

Na území ORP Bučovice mají sídlo a poskytují zde sociální služby tyto zařízení, u kterých je zřizovatelem Diecézní charita Brno, Oblastní charita Hodonín:

- Charitní poradna Bučovice a Slavkov u Brna (sociální poradenství),
- Charitní pečovatelská služba Bučovice a Slavkov u Brna (pečovatelská služba, půjčovna kompenzačních a zdravotních pomůcek).

Dále na území poskytují služby ještě zařízení, které zde však své sídlo nemají:

- Středisko rané péče SPRP (terénní služba a poradenství, raná péče pro zrakově postižené děti),
- IQ Roma servis, o.s. (terénní programy, poradenství, pedagogické programy – doučování, volnočasové aktivity),
- Raná péče (terénní služba a poradenství, raná péče pro zdravotně postižené děti ohrožené vývojem),
- Sdružení Podané ruce, o.s. (terénní služba pro osoby, které vedou rizikový způsob života, užívají návykové nebo omamné psychotropní látky),
- Poradna pro občanství, občanská a lidská práva (sociálně aktivizační služba pro rodiny s dětmi, poradenství),
- Dotyk II. o.p.s. (sociální rehabilitace pro osoby duševně nemocné schizofrenií)⁴³.

Občané SO ORP Bučovice mohou též využívat dvě centra denních služeb ve Slavkově u Brna. Na území se nenachází žádná služba sociální péče poskytující pobytové služby, na základě komunitního plánování se jedná o vybudování krajského zařízení Domov pro seniory Bučovice, jelikož je v regionu neustále narůstající poptávka po volných místech v těchto zařízeních. V Bučovicích se nacházejí dva domy s pečovatelskou službou, jedná se o

⁴² Komunitní plán sociálních služeb města Bučovice a správního obvodu ORP Bučovice na období 2014-2016, dostupné na www.bucovice.cz

⁴³ Komunitní plán sociálních služeb města Bučovice a správního obvodu ORP Bučovice na období 2014-2016, dostupné na www.bucovice.cz

jednotlivé byty, kdy jejich obyvatelé mohou v pracovní době využívat Charitní pečovatelskou službu.

Mezi nejbližší sociální pobytová zařízení patří Domov pro seniory Hvězda, p.o. (Nové Hvězdlice), Domov pro seniory Vyškov, Domov se zvláštním režimem Vyškov, Odlehčovací služby pobytové provozované Charitou Vyškov, Rodinná pohoda, o.s. a Ústav sociální péče Habrovany⁴⁴.

V souvislosti se sociálně-právní ochranou dětí byl v nedalekých Bučovicích spuštěn web OSPOD (orgán sociálně-právní ochrany dětí Bučovice), který poskytuje sociálně-právní ochranu dětí i na území obce Rašovice.

Občané mají možnost vyžívat služeb Charitní pečovatelské služby Bučovice, která do obce ke zhruba 10 občanům dojíždí.

Tab. 7: Poskytovatelé dalších registrovaných sociálních služeb

Sociální poradenství	Poskytovatel	Sídlo
Odborné soc. poradenství	Centrum sociálních služeb Vyškov, o.p.s. - Poradna pro rodinu, manželství a mezilidské vztahy	Smetanovo nábřeží 513/27, 682 01 Vyškov
	Asociace rodičů a přátel zdravotně postižených dětí v ČR, z.s. - Klub PAPRSEK - Poradna a půjčovna rehabilitačních a kompenzačních pomůcek „PAPRSEK“	Lípová 364/2, 682 01 Vyškov
	TyfloCentrum Brno, o.p.s. regionální středisko Vyškov (soc. služby pro nevidomé a slabozraké)	Osvobození 682/56, 682 01 Vyškov
	Charitní poradna Bučovice a Slavkov u Brna	Sovětská 912, 685 01 Bučovice
Služby sociální péče	Poskytovatel	Sídlo
Osobní asistence	Asociace rodičů a přátel zdravotně postižených dětí v ČR, z.s. Klub PAPRSEK	Lípová 364/2, 682 01 Vyškov
	Oblastní charita Vyškov	Morávková 745/1a 682 01 Vyškov
	Rodinná pohoda, o.s.	Morávková 305/35, 682 01 Vyškov
Pečovatelská služba	Centrum sociálních služeb Vyškov, o.p.s.	Tyršova 142/29, 682 01 Vyškov
	Oblastní charita Vyškov	Morávková 745/1a 682 01 Vyškov
	Charitní pečovatelská služba Bučovice a Slavkov u Brna	Zahradní 886, 685 01 Bučovice
Průvodcovské a předčitatelské služby	TyfloCentrum Brno, o.p.s. regionální středisko Vyškov (soc. služby pro nevidomé a slabozraké)	Osvobození 682/56, 682 01 Vyškov
Odlehčovací služby	Oblastní charita Vyškov	Morávková 745/1a Vyškov - Dědice
	Rodinná pohoda, o.s.	Morávková 304/33, 682 01 Vyškov
Centra denních služeb	Oblastní charita Vyškov	Morávková 745/1a Vyškov - Dědice
	Rodinná pohoda, o.s.	Morávková 304/33, 682 01 Vyškov
Denní stacionáře	Sociální služby Vyškov, p.o.	Purkyňova 42136, 682 01 Vyškov
Domovy pro seniory	Sociální služby Vyškov, p.o.	Polní 252/1, Brňany, 682 01 Vyškov

⁴⁴ Strategie území správního obvodu ORP Bučovice, 2015, dostupné na www.obcesobe.cz

Domovy se zvláštním režimem	Sociální služby Vyškov, p.o.	Čtvrtníčková 114/1, Polní 309/3, 682 01 Vyškov
Chráněné bydlení	Oblastní charita Vyškov	Tržiště 389/38, Tyršova 129/11, 682 01 Vyškov
Služby sociální prevence	Poskytovatel	Sídlo
Raná péče	Rodinná pohoda, o.s.	Morávkova 305/35, 682 01 Vyškov
Azylové domy	Centrum sociálních služeb Vyškov, o.p.s.	Opatovice 92, 682 01 Vyškov
Sociálně aktivizační služby pro rodiny s dětmi	IQ Roma servis, o.s.	Palánek 417/74, 682 01 Vyškov
	Rodinná pohoda, o.s.	Morávkova 305/35, 682 01 Vyškov
	Sdružení „Piafa“ ve Vyškově	Žerotínova 727/2, 682 01 Vyškov
	Poradna pro občanství/Občanská a lidská práva	Palánek 1/250, 682 01 Vyškov
Sociálně aktivizační služby pro seniory a osoby se zdravotním postižením	Rodinná pohoda, o.s.	Morávkova 305/35, 682 01 Vyškov
	TyfloCentrum Brno, o.p.s. regionální pracoviště Vyškov (soc. služby pro nevidomé a slabozraké)	Osvobození 682/56, 682 01 Vyškov
	Sdružení „Piafa“ ve Vyškově	Žerotínova 727/2, 682 01 Vyškov
Sociálně terapeutické dílny	Sdružení „Piafa“ ve Vyškově	Žerotínova 727/2, 682 01 Vyškov
Terénní programy	Společnost Podané ruce. o.p.s. – D.S.Vyškov (drogové služby)	Palánek 417/74, 682 01 Vyškov
	IQ Roma servis, o.s.	Palánek 417/74, 682 01 Vyškov
Sociální rehabilitace	Sdružení „Piafa“ ve Vyškově	Žerotínova 727/2, 682 01 Vyškov

Zdroj: Strategie komunitně vedeného místního rozvoje MAS Vyškovsko 2014-2020, Komunitní plán sociálních služeb ve Vyškově na období 2015 – 2017, Komunitní plán sociálních služeb města Bučovice a správního obvodu ORP Bučovice na období 2014 – 2016.

▪ **Spokojenost se sociálními službami**

V obci se žádné zařízení, které by poskytovalo sociální služby, nenachází a 53,3 % respondentů odpovědělo, že nemají informace a nevědí o možných sociálních službách. K výstavbě zařízení pro seniory v obci se přiklání 72 % respondentů a aktuálně by ho využilo asi 15,9 % dotazovaných (tj. aktuální poptávka = 17 osob)⁴⁵.

Kultura

Pro společenské vyžití je využíván Obecní dům (Sokolovna), kde je pro kulturní aktivity sál s podiem, přísálí, galerie, kuchyňka, šatna, sociální zařízení a skladovací prostor. Obecní dům je v majetku obce a nachází se v centru obce. Jeho maximální kapacita je 150 míst, sál je též využíván jako tělocvična. Ve stejné budově se nachází i jedno pohostinství s kapacitou 50 osob⁴⁶. Obec plánuje provést postupnou opravu této budovy.

⁴⁵ Dotazníkové šetření, 2016

⁴⁶ Územní plán obce Rašovice, 2013

Místní knihovna se nachází v budově obecního úřadu. Je uvažováno o jejím přesunutí do obecního domu, kde jsou v současnosti rekonstruovány prostory. Nachází se zde oddělení pro dospělé i dětské čtenáře. V nabídce jsou knihy klasických autorů, novinky, dětské knížky i knihy pro mládež. Knihovní fond je průběžně doplňován o nové knihy a o knihy zapůjčené z Knihovny Karla Dvořáčka ve Vyškově. Byla provedena on-line katalogizace a v knihovně je nyní k dispozici počítač. Každý občan má tak možnost prohlédnout si z domu přes internet, jaké tituly (včetně výpůjčního fondu z Vyškova) jsou k dispozici. Knihovna aktivně spolupracuje se základní a mateřskou školou, v průběhu školního roku pořádá různé akce na podporu čtení⁴⁷.

Nejvýznamnější kulturní aktivity jsou rozepsány v kapitole Spolková, osvětová a informační činnost a nejvýznamnější památky jsou pak blíže popsány v kapitole Ekonomická situace.

▪ **Spokojenost s vyžitím ve volném čase**

Z dotazníkového šetření vyplývá, že jsou občané s kulturně-společenským vyžitím spokojeni. Obec se jeví dle výsledků šetření slabší v nabídce sportovních aktivit a aktivit pro trávení volného času dětí. V otevřené doplňující otázce se vyskytly především připomínky k nedostatečným prostorům knihovny a malému výběru knih, kdy by si občané přáli, aby obec podpořila nákup nových knih do knihovny⁴⁸.

Sport a volnočasové aktivity

Zastupitelstvo obce Rašovice se v minulých letech rozhodlo investovat nemalé finanční prostředky do rekultivace bývalé obecní skládky komunálního odpadu, která se nacházela na okraji nyní chráněné krajinné oblasti „Chobot“. Podařilo se nalézt originální řešení a rekultivovaná plocha byla použita pro vybudování víceúčelového sportovního areálu. V areálu jsou dva tenisové kurty, jedno hřiště na volejbal či nohejbal a jedna cvičná plocha s tréninkovou zdí. V blízkosti tenisových kurtů se pak nachází fotbalové hřiště⁴⁹. Hřiště s jeho zázemím již nevyhovuje a bude třeba provést jejich rekonstrukci.

Pro nejmenší a ostatní obyvatele je v obci minigolf a dětské hřiště. V plánu je oprava minigolfu a zastupitelstvo též uvažuje o zbudování dětského hřiště u školy.

V nedávné době se týmu pracovníků a aktivistů při Obecním úřadu v Rašovicích podařilo získat finance na projekt „Rašovice na sokolce“. Cílem je vybudování víceúčelového hřiště v areálu místního Obecního domu v Rašovicích. Jedná se o zajímavou formu projektu Nadace

⁴⁷ Knihovna, dostupné na <http://www.obecrasovice.cz/>

⁴⁸ Dotazníkové šetření, 2016

⁴⁹ Rašovice, dostupné na <http://www.mistopisy.cz/>

VIA, kdy se do projektové žádosti uvedl pouze záměr projektu, motivace k jeho podání, související realie a žádost o finanční částku. Obci se podařilo uspět mezi třicítkou žadatelů z různých obcí v ČR. Na projekt je vyčleněno 400 000 Kč, z toho 300 000 Kč je z Nadace VIA⁵⁰.

V Rašovicích působí tyto sportovně zaměřené spolky: SK Rašovice, SDH Rašovice a Orel, jednota Rašovice. Uskutečňují se zde fotbalové zápasy a hasičské závody.

6. Životní prostředí

Stav životního prostředí

▪ **Půdní fond**

Jižním směrem od Rašovic se rozprostírají rozsáhlé ždánické lesy. Obec jako taková v katastru lesy téměř nemá. Jediný větší lesní pozemek se nachází v rokli nad vsí. Jeho význam pro obec je nezastupitelný, jelikož chrání zastavěné území před půdní erozí a smyvem zemědělské půdy. Převažuje zde zemědělská půda (461 ha), z této je 420 ha půdy orné. Koeficient ekologické stability (tedy poměr tzv. stabilních a nestabilních krajinných prvků v dané lokalitě) je v Rašovicích velmi nízký. Hodnota řešeného koeficientu v rámci zkoumaného území vypovídá o tom, že Letonice jsou území, které je nadprůměrně využívané, se zřetelným narušením přírodních struktur, kdy základní ekologické funkce musí být soustavně nahrazovány technickými zásahy⁵¹.

Tab. 8: Druhy pozemků

Celková výměra pozemku (ha)	566
Orná půda (ha)	420
Chmelnice (ha)	0
Vinice (ha)	0
Zahrady (ha)	19
Ovocné sady (ha)	8
Trvalé travní porosty (ha)	14
Zemědělská půda (ha)	461
Lesní půda (ha)	5
Vodní plochy (ha)	5
Zastavěné plochy (ha)	13
Ostatní plochy (ha)	81
Koeficient ekologické stability (%)	0,10

Zdroj: risy.cz

⁵⁰ O projektu, dostupné na <http://rasovicenasokolce.cz/>

⁵¹ Míchal, 1985

▪ **Kvalita ovzduší**

V obci ani jejím okolí se nenacházejí významné zdroje znečištění ovzduší. Jako mobilní zdroj znečištění ovzduší lze označit automobilovou dopravu. Vzhledem ke skutečnosti, že v obci je doprava minimální a zajíždí sem z větší míry jen místní občané, je toto znečištění minimální. Ke kvalitě ovzduší se vyjadřovali respondenti též v dotazníkovém šetření. Problémem zůstává pálení odpadků a trávy a topení tuhými palivy v zimě, což je nejčastěji uváděná připomínka z oblasti životního prostředí. Pálení má mimo jiné dopad také na kvalitu ovzduší, se kterým je nespokojeno 36,4 % respondentů, spokojenost pak uvádí pouze 57 % respondentů. Příznivý vliv na kvalitu ovzduší má výsadba zeleně. Co se týče veřejné zeleně, naprostá většina (89,7 %) je dle dotazníků se současným stavem spokojena⁵². Obec každý rok provádí výsadbu stromů na svém katastrálním území a hodlá v této činnosti pokračovat. Letos se Rašovice zapojili prostřednictvím MAS Slavkovské bojiště do projektu Million stromů pro Jihomoravský kraj, kdy bylo v obci vysazeno 20 stromů starých odrůd, které jsou typické pro jižní Moravu. Stejně tak chce obec vytvářet odpočinkové a klidové zóny na svém území, jelikož z dotazníkového šetření vyplynula pouze částečná spokojenost s těmito místy. U odpočinkových zón se objevilo několik připomínek především k nedostatku laviček, které by byly rozmístěné po obci⁵³.

▪ **Kvalita vody**

Správní území obce patří k povodí řeky Litavy a úmoří Černého Moře. Územím protékají z jihu na sever tři přibližně rovnoběžné drobné vodní toky: Křižanovický, Marefský a bezejmenný (místní potok). Na západním okraji katastru se vlévá do Křižanovického potoka potok Buchlová. Středem správního i zastavěného území obce protéká bezejmenný (Rašovický) potok, který je ve větší části obce zatrubněn. Pod vsí se vlévá do Křižanovického potoka. Kromě vodních toků se v horní části zastavěného území nachází několik vydatných pramenů s kojeneckou vodou (vodní zdroj Hrček)⁵⁴.

V roce 2008 provedena výstavba vodního a mokřadního biotopu Rašovice, který byl financován v rámci Operačního programu Životního prostředí, Státního fondu životního prostředí a podílem i obcí Rašovice. Předmětem podpory bylo v k. ú. Rašovice vybudování malé vodní nádrže se spodní výpustí zaústěné do přilehlého potoka. Byl vybudován mokřad se šesti tůňemi a vegetačními úpravami. Investiční částka, která byla na tuto akci vynaložena, činila cca 3 mil. Kč. V současné době je toto dílo zkolaudováno a slouží svému účelu.

⁵² Dotazníkové šetření, 2016

⁵³ Dotazníkové šetření, 2016

⁵⁴ Územní plán obce Rašovice, 2013

▪ **Ochrana proti povodním a erozi**

Územní plán navrhuje na jižně položených lokalitách od obce (na stráních údolí ústícím do rokly nad současně zastavěným územím) provést zalesnění. V současnosti se zde nacházejí svažité parcely orné půdy, které jsou intenzivně obhospodařované, a tudíž je zde vysoké ohrožení erozí. Jejich zalesněním dojde k zamezení vodní erozi, omezení zanášení suchého poldru v Rokli a ke zvýšení retenční schopnosti krajiny⁵⁵.

Zastavěné území je výrazně ohroženo přívalovými dešti. Kvůli uspořádání terénu a špatnému hospodaření ohrožuje zvětšený průtok v místním potoce zástavbu v jeho blízkosti. Tento problém je řešen suchým poldrem nad vsí, u něhož však dochází k zanášení bahnem z okolních zemědělských pozemků⁵⁶.

▪ **Ohrožení hlukem a znečištěním**

Obec je situovaná v klidné zóně, mimo hlavní frekventovanou dopravu, z tohoto důvodu není nadměrně zatížena hlukem.

▪ **Brownfields**

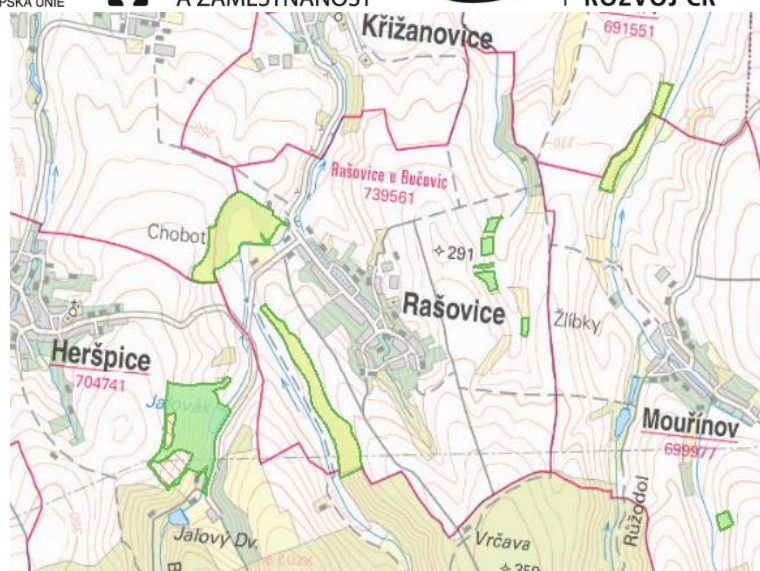
Na katastru obce se nenachází žádná budova či areál, jež by nesla označení brownfield. Na katastru je evidováno kontaminované místo s číslem 120 Rašovice. Toto místo bylo již rekultivováno a nachází se zde víceúčelový areál.

Ochrana životního prostředí

V katastru obce je několik významných přírodních lokalit, maloplošných zvláště chráněných území. Z těch nejvýznamnějších je třeba jmenovat Rašovický zlom – Chobot, Mušenice a Žlíbek. Obec Rašovice je v bezprostřední blízkosti Ždánického lesa, který nabízí krásné přírodní scenérie a v letních měsících je zde ráj pro houbaře. V rámci zlepšování životního prostředí je každým rokem vysázeno nejméně 500 ks stromů v lokalitách obce, které jsou k tomuto účelu vyčleněny v rámci zpracovaného SUP obce. Obec má příznivé podmínky pro pěstování vinné révy, zvláště odrůd červených.

⁵⁵ Územní plán obce Rašovice, 2013

⁵⁶ Územní plán obce Rašovice, 2013



Obr. 12: Významné přírodní lokality na katastru obce Rašovice

Zdroj: Agentura ochrany přírody a krajiny ČR, 2016, dostupné na mapy.nature.cz

▪ **Přírodní rezervace Rašovický zlom – Chobot**

„Rašovický zlom – Chobot“ je přírodní rezervace v lokalitě Rašovice a Hodějice v okrese Vyškov. Vyvýšenina dostala název podle zvláštního úzkého tvaru a táhne se od polí mezi silnicí z Rašovic k Jalovému dvoru a Heršpicemi zpátky podél potoka k fotbalovému hřišti v Rašovicích⁵⁷. Rezervace byla zřízena vyhláškou Okresního úřadu Vyškov ze dne 28. června 1990. (č. usn. XIX-107/13 jako CHPV a s platností zákona č. 114/92 Sb. převedena do kategorie přírodní rezervace). Stráž amfiteátrové konfigurace s J – JV expozicí je modelovaná sesuvy a stržemi. Část plochy zarůstá porostem akátu, zbytek (cca 50%) je tvořen starými zatravněnými sady. Do území patří i mokřad s rákosinou v oblouku pod svahem. Mokřad je dotován povrchovými vodami stékajícími po svazích amfiteátru a průsakem z Rašovického potoka. Geologicky se jedná o zlom ve vnějším flyšovém pásmu Karpat, který je tvořen vrstvami jílu, slínů, slínovců a pískovců. Půda se vyvinula hnědozemní na spraši. Důvodem ochrany je zachování společenstev stepního charakteru s výskytem suchomilných a teplomilných druhů hmyzu a rostlin. Najdeme zde zvonek sibiřský, sápu hlíznatou, vstavač vojenský, hvězdnicí chlumní, čestec klasnatý, zevar vzpřímený nebo kozinec vičencovitý. V mokřadu pod svahem se pravidelně rozmnožují skokan hnědý a skokan štíhlý. V posledních letech v rákosinách mokřadu hnízdí moták rákosní atd. Jedná se o území s rozlohou 19,14 ha. Území je označeno šesti tabulemi se státním znakem a informační tabulí. Severní hranice území je zároveň hranicí parku Ždánický les⁵⁸.

⁵⁷ Rašovický zlom Chobot, dostupné na <http://www.politavi.cz/>

⁵⁸ Rašovický zlom Chobot, dostupné na <http://www.vyskov-mesto.cz/>

▪ **Přírodní památka Žlíbek**

Asi 600 m východně od obce Rašovice se nachází pět vzájemně nesouvisejících částí svahového údolí. Jedná se o staré opuštěné sady a pastviny, které jsou chráněny kvůli dochovaným společenstvům bylinného patra, zejména pro bohatý výskyt rostlin závislých na mykorrhize z čeledi Orchideaceae, např. pětiprstky žežulníku, prstence pleťového, bradáčku vejčitého, dále modřence chocholatého, Inu tenkolistého, zvonku sibiřského apod⁵⁹.

▪ **Přírodní rezervace Mušenice**

Jedná se o jihozápadně orientovanou stráň od obce, kdy je ve svahu území modelováno malými sesuvy a erozními stržemi, příčně jsou místy znatelné drobné agrární terasy a meze. Chráněno je kvůli dochovaným společenstvům xerothermních rostlin a druhově bohatých společenstvům světlých hájů. Z rostlinných druhů byly zaznamenány např. vstavač vojenský, okrotice bílá, vemeník zelenavý, lilie zlatohlávek, len žlutý, len tenkolistý. Pozorován byl slepýš křehký, ještěrka obecná⁶⁰.

Nejsou známy střety rozvojových záměrů obce s ochranou přírody.

7. Správa obce

Obecní úřad a kompetence obce

Obecní úřad vykonává úkoly v samostatné působnosti obce, které mu uloží zastupitelstvo obce. Zastupitelstvo má 9 členů. V obci je zaměstnán uvolněný starosta, neuvolněná místostarostka, účetní, administrativní pracovnice a dva techničtí pracovníci. Úkoly matričního a stavebního úřadu pro Rašovice plní Městský úřad Bučovice. Obecní úřad poskytuje služby CZECH POINT, vidimace a legalizace. Úřad nevykonává žádné činnosti pro jiné obce.

Obec provozuje obecní knihovnu, tenisové kurty, obecní sál, ZŠ a MŠ, místní rozhlas a webové stránky. Obec též využívá 2 pracovníky zaměstnané na vykonávání veřejně prospěšných prací.

Občané jsou s činností a fungováním veřejné správy obvykle velmi spokojeni, zejména pak s provozní dobou úřadu (92,5 % spokojeno/spíše spokojeno) a prací úředníků (88,8 % spokojeno/spíše spokojeno). Přes 81 % respondentů je rovněž spokojeno s přístupem zastupitelů k řešení problémů. S informacemi o hospodaření je spokojeno/spíše spokojeno 67,3 % dotazovaných.

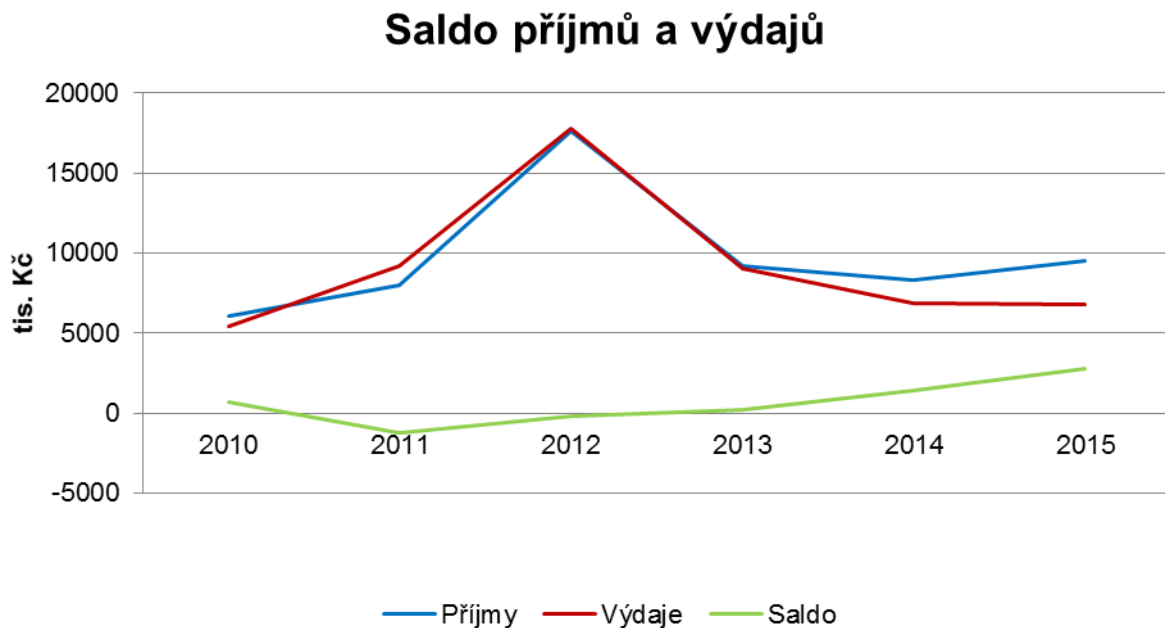
⁵⁹ Příroda Vyškovska, dostupné na <http://www.vyskov-mesto.cz/>

⁶⁰ Příroda Vyškovska, dostupné na <http://www.vyskov-mesto.cz/>

Obecní úřad byl již částečně zateplen, počítá se s dokončením těchto oprav a úprav a též s postupným zateplováním dalších veřejných budov v obci.

Hospodaření a majetek obce

Za sledované období hospodaří obec převážně s přebytkovým rozpočtem, pouze v letech 2011 a 2012 hospodařila s rozpočtem deficitním. Rozpočtové hospodaření obce znázorňuje následující graf:

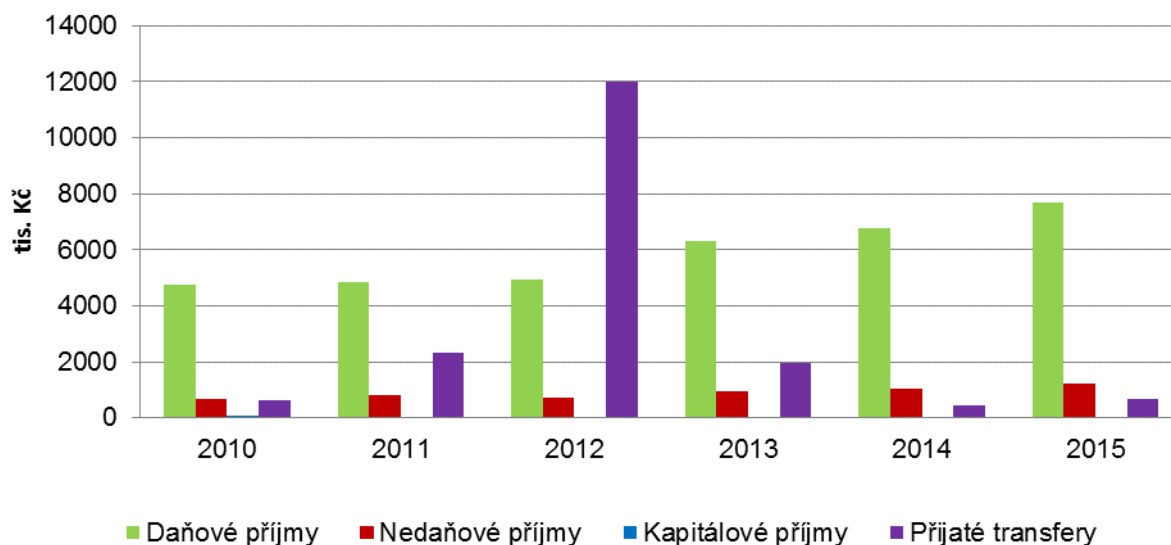


Obr. 13: Saldo příjmů a výdajů obce v letech 2010-2015

Zdroj: Monitor, MF ČR 2016, dostupné z <http://monitor.statnipokladna.cz/2015/>

Z grafu příjmů podle kategorií je patrné, že nejvýznamnější položku obce tvoří daňové příjmy, ale také, že obec se snaží žádat o dotace, které rovněž tvoří jednu z rozpočtových položek. Nejvýznamnější výdaje obce pak směřují na vzdělávání, vodní hospodářství, místní správu a odvádění a komunální služby a územní rozvoj.

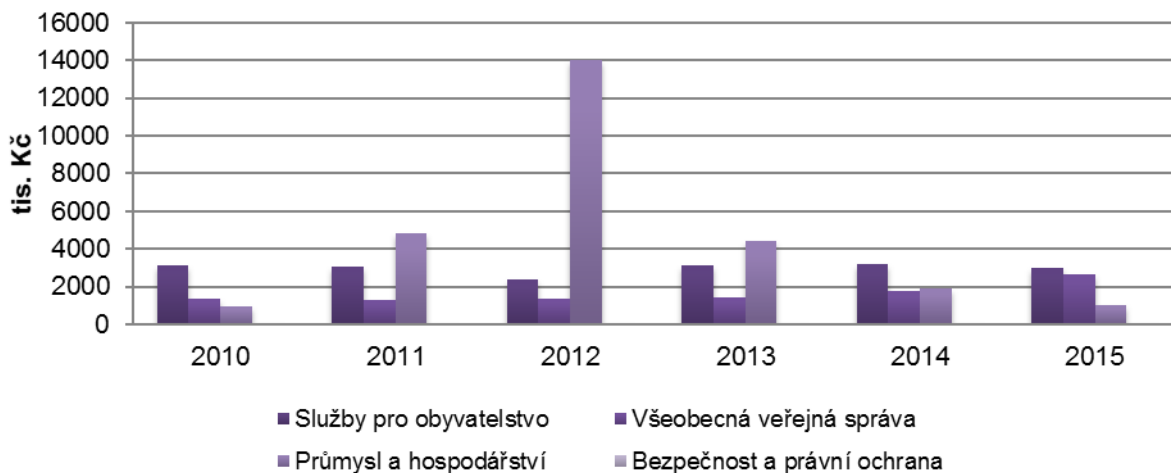
Příjmy obce



Obr. 14: Příjmy obce v letech 2010-2015

Zdroj: Monitor, MF ČR 2016, dostupné z <http://monitor.statnipokladna.cz/2015/>

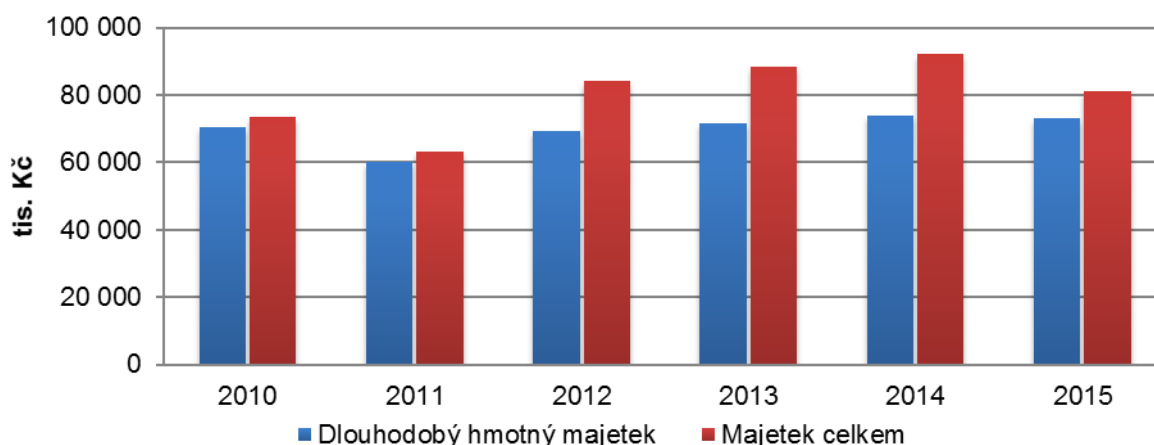
Výdaje obce



Obr. 15: Výdaje obce v letech 2010-2015

Zdroj: Monitor, MF ČR 2016, dostupné z <http://monitor.statnipokladna.cz/2015/>

Majetek obce



Obr. 16: Hodnota majetku obce v letech 2010-2015

Zdroj: Monitor, MF ČR 2016, dostupné z <http://monitor.statnipokladna.cz/2015/>

Obec se snaží získávat další finanční zdroje (zejména nenárokové dotace). V posledních pěti letech získala obec Rašovice více než 16 mil. Kč. Obci se podařilo získat následující dotace:

Tab. 9: Nenárokové dotace 2010 – 2015

Rok	Projekt	Výše dotace	Zdroj dotace
2010	aktivní politika zaměstnanosti	216 000,00 Kč	MPSV
2010	oprava topení obecního domu	160 000,00 Kč	JMK
2011	aktivní politika zaměstnanosti	119 300,00 Kč	MPSV
2011	oprava střechy obecního domu	150 000,00 Kč	JMK
2011	investiční dotace	1 626 000,00 Kč	JMK
2012	investiční transfer	645 127,01 Kč	SFŽP
2012	investiční transfer	10 967 159,68 Kč	FS
2013	dotace JSDH – výzbroj	25 000,00 Kč	JMK
2013	dotace JSDH – akceschopnost	1 220,00 Kč	JMK
2013	investiční transfer – ÚP	66 100,00 Kč	JMK
2013	investiční transfer – ČOV	82 056,08 Kč	SFŽP
2013	investiční transfer – ČOV	1 394 953,64 Kč	FS
2013	dotace z Úřadu práce	207 568,00 Kč	ÚP
2014	dotace JSDH – akceschopnost	400,00 Kč	JMK
2014	dotace z Úřadu práce	286 200,00 Kč	ÚP
2015	dotace JSDH – akceschopnost	45 000,00 Kč	JMK
2015	zateplení obecního úřadu	198 000,00 Kč	JMK
2015	dotace z Úřadu práce	188 000,00 Kč	ÚP
2015	dotace z Úřadu práce	110 346,00 Kč	ÚP
Σ		16 488 430,41 Kč	

Zdroj: Obecní úřad Rašovice, vlastní zpracování

Bezpečnost

▪ ***Míra kriminality***

Kriminalita je srovnatelná s okolními obcemi. Obec spadá do obvodního oddělení Policie ČR Bučovice, kde bylo za období leden-prosinec 2015 evidováno celkem 252 trestných činů, což znamená index kriminality 139,7. Z tohoto počtu bylo 153 objasněno (objasněnost trestných činů je tedy cca 61 %). Pro srovnání, JMK má za stejné období index kriminality 205 a počet trestných činů 23 828, objasněných 42 %, ČR 236,2 a počet trestných činů byl 247 628, objasněných 45 %⁶¹.

Obec má vydánu vyhlášku na zákaz podomního prodeje. V rámci akce posezení pro seniory probíhá i přednáška, jak se mají senioři zachovat v případě, když by je podomní prodejci v obci obtěžovali. Preventivní programy a aktivity pro děti probíhají v rámci školy.

▪ ***Integrovaný záchranný systém***

Obec nemá obecní policii, úkoly policie vykonává státní policie. Obec má zřízenou jednotku dobrovolných hasičů, je pokryta integrovaným záchranným systémem Jihomoravského kraje.

▪ ***Živelní ohrožení***

V případě živelního ohrožení by obyvatelé byli varováni prostřednictvím místního rozhlasu.

Vnější vztahy a vazby obce

▪ ***Dobrovolný svazek Ždánický les a Politaví***

Tento mikroregion se nachází v oblasti východního Brněnska, na pomezí tzv. Hanáckého Slovácka a Hané. Vznikl v roce 1996 a sdružuje celkem 27 obcí, které leží v okrese Vyškov a Hodonín. K jeho základním cílům patří především získávání finančních prostředků pro uskutečňování společných projektů, propagace svazku jako celku, vytváření strategických dokumentů a studií, opravy historických a církevních staveb, podpora vybudování cyklostezek či snaha o rozvoj folklórních a historických tradic⁶².

• ***MAS Slavkovské bojiště***

Místní akční skupina (MAS) Slavkovské bojiště (dříve Za humnami) byla založena v roce 2006 a obec Rašovice je jejím členem. MAS má v obci na obecním úřadě své sídlo. MAS je založena na principu partnerství a spolupráce veřejného, soukromého a neziskového sektoru na místní úrovni. Místní akční skupiny tvoří zástupci obcí, místních podnikatelů, neziskových

⁶¹ Mapa kriminality, 2015, dostupné z <http://mapakriminality.cz/>

⁶² DSO Ždánický les a Politaví, 2015, dostupné z <http://www.politavi.cz/>



evropský
sociální
fond v ČR



EVROPSKÁ UNIE



OPERAČNÍ PROGRAM
LIDSKÉ ZDROJE
A ZAMĚSTNANOST



MINISTERSTVO
PRO MÍSTNÍ
ROZVOJ ČR

PODPORUJEME
VAŠI BUDOUCNOST
www.esfcr.cz

organizací a aktivní občané. Z hlediska právního postavení jsou to neziskové organizace, jejichž hlavním cílem je rozvoj a podpora regionu. Území MAS Slavkovské bojiště se postupně rozrostlo na území DSO Ždánický les a Politaví, Mikroregionu Raketnice, svazek obcí Mohyla míru a Mikroregion Cézava.

Obec je členem celorepublikového sdružení obcí, které hají jejich zájmy na státní úrovni – Sdružení místních samospráv.

A.2 VÝCHODISKA PRO NÁVRHOVOU ČÁST

1. SWOT analýza

Souhrnný popis hlavních vnitřních a vnějších faktorů, které mají vliv na rozvoj obce. Vnitřními faktory jsou silné stránky, tj. pozitivní (nadprůměrné) skutečnosti a slabé stránky, tj. problémy, negativní skutečnosti, které způsobují obci problémy. Vnější faktory většinou obec nemá možnost svými silami ovlivnit; pojmenovány jsou jako příležitosti a hrozby. Výroky byly seřazeny podle důležitosti při jednávání na pracovní skupině.

Tab. 10: Silné, slabé stránky, příležitosti a hrozby v obci Rašovice

SILNÉ STRÁNKY (pozitiva, rozvojové faktory)	SLABÉ STRÁNKY (negativa, problémy)
<ul style="list-style-type: none"> ▪ kanalizace s ČOV a dostačující další technická infrastruktura ▪ ZŠ a MŠ v obci ▪ vodní zdroj Hrček – kojenecká voda ▪ pozitivní index stáří ▪ podpora spolků ze strany obce ▪ pozvolný růst počtu obyvatel ▪ zbudované protipovodňové a protierozní opatření ▪ významné přírodní lokality na katastru obce ▪ blízkost nájezdu na silnici první třídy I/50 ▪ dobré kulturní, sportovní a společenské vyžití ▪ aktivity zaměřené na všechny věkové skupiny obyvatel ▪ zavedené třídění odpadů ▪ připravované pozemky pro výstavbu RD v majetku obce ▪ dostatečné zázemí pro organizování kulturních a sportovních aktivit ▪ dokončené KPÚ ▪ zpracován strategický plán rozvoje obce ▪ nízký podíl nezaměstnaných osob ▪ obec zaměstnává pracovníky na VPP ▪ provedené rekonstrukce a opravy veřejných budov 	<ul style="list-style-type: none"> ▪ nevyhovují parkování (Hrádek, Starostřák, Záhumenní) ▪ pálení odpadků a trávy v lokálních topeništích ▪ nedostatečná nabídka služeb ▪ na některých místech v obci chybí chodníky, popř. je nutná jejich rekonstrukce ▪ vandalismus a drobné krádeže ▪ nedostatečné spojení veřejnou dopravou do Slavkova u Brna, Vyškova a Brna ▪ nedostatečná kapacita vodovodu ▪ nedostatek kontejnerů na tříděný odpad a odpadkových košů se sáčky na psí exkrementy ▪ nedostatek dětských hřišť ▪ nedodržování povolené rychlosti na silnicích ▪ v obci není lékař ▪ nedostatečná nabídka sportovních aktivit a aktivit pro děti ▪ nedostatečná kapacita MŠ ▪ nízká informovanost o sociálních službách a komunitním plánování ▪ nedostatečné prostory knihovny ▪ nevyhovující stav fotbalového hřiště a zázemí ▪ málo odpočinkových míst vybavených mobiliářem ▪ nefungující místní rozhlas v některých částech obce
PŘÍLEŽITOSTI	HROZBY
<ul style="list-style-type: none"> ▪ Neustálý zájem o bydlení v obci → rozvoj obce ▪ Využití finančních prostředků z dotačních titulů jak národních, tak i evropských ▪ Rozvoj obce prostřednictvím MAS a svazků obcí ▪ Potenciál pro turistiku a cykloturistiku ▪ Historicky významná lokalita 	<ul style="list-style-type: none"> ▪ Přívalové deště → záplavy ▪ Větrná a vodní eroze ▪ Zvyšování náročnosti administrativy v souvislosti s řízením chodu a rozvoje obce ▪ Zvyšování náročnosti administrativy v souvislosti se získáváním dotačních prostředků

Zdroj: vlastní zpracování

2. Vyhodnocení dotazníkového šetření

Na základě SWOT analýzy vyplynuly hlavní aktivity, kterými by se měla obec Rašovice v budoucích letech zabývat. Obec ve spolupráci s MAS Slavkovské bojiště provedla dotazníkové šetření, jehož cílem bylo získat většinový pohled obyvatel na život v obci.

Dotazníky byly rozneseny do domovních schránek na jaře 2016. K dotazníku se měl možnost vyjádřit každý člen obce od 15 let, nebyl tedy hodnocen za domácnost jako celek, ale jednotlivými členy domácností samostatně.

Z rozdaných 600 dotazníků se jich vrátilo 107, což činí necelých 17,8 % z celkového počtu.

Na dotazník odpovídali zejména respondenti v produktivním věku (31 – 50 let). Většina respondentů se dělila mezi dvě kategorie, a to na „starousedlíky“, tj. 48,6 % dotazovaných v obci žije od narození a na občany, kteří se do obce přistěhovali před více než pěti lety (32,7 %). Respondenti uváděli nejčastěji vzdělání jako středoškolské vzdělání zakončené maturitou (34,6 %) a střední odborné vzdělání (31,8 %) a následované pak základním vzděláním (14 %).

Odpovědi respondentů jsou zapracovány v analytické části strategického dokumentu a ve SWOT analýze. Celkově se občané stavěli k hodnocení kladně, se zájmem.

3. Shrnutí podkladů pro návrhovou část

Obec Rašovice patří v rámci území MAS Slavkovské bojiště mezi malé obce. Obec zaznamenává v posledních letech opět pozvolný přírůstek počtu obyvatel, a to jak díky migraci, tak i přirozeným přírůstkem a stejně tak vykazuje i pozitivní hodnotu indexu stáří. Do budoucna se předpokládá stálý nárůst počtu obyvatel, a to díky připravovaným pozemkům pro výstavbu rodinných domů. V obci se nachází mateřská a neúplná základní škola, knihovna, Obecní dům, víceúčelový sportovní areál, pohostinství, 2 obchody s potravinami a další. Dle dotazníkového šetření by občané v obci uvítali nekuřáckou restauraci, kavárnu/vinárnu, autoopravnu, poštu a pekárnu. Obec má zavedeny veškeré inženýrské sítě, které technicky a kapacitně vyhovují jejím potřebám, dojde pouze k jejich rozšíření pro nové stavební plochy.

Jako nejpalčivější problém v obci občané vnímají špatné mezilidské vztahy, nedostatečnou dopravní dostupnost (obslužnost), pálení odpadů, drobné krádeže a vandalismus, nutné opravy dalších chodníků a silnic, špatné umístění dětského hřiště. Naopak oceňují zbudované inženýrské sítě, především kanalizaci s ČOV, dále opravy silnic a chodníků, úpravu Rochle a dále uskutečněné opravy a rekonstrukce budov v obci (MŠ) a též pozitivně hodnotí vedení obce.



evropský
sociální
fond v ČR



EVROPSKÁ UNIE



OPERAČNÍ PROGRAM
LIDSKÉ ZDROJE
A ZAMĚSTNANOST



MINISTERSTVO
PRO MÍSTNÍ
ROZVOJ ČR

PODPORUJEME
VAŠI BUDOUCNOST
www.esfcr.cz

Obec je členem mikroregionu Ždánický les a Politaví, prostřednictvím něj pak též MAS Slavkovské bojiště. Dále je členem celorepublikového sdružení obcí, které hájí jejich zájmy na státní úrovni – Sdružení místních samospráv.

Obec Rašovice si v roce 2014 zpracovala dokument Plán rozvoje obce Rašovice, kde si vytyčila aktivity, které chtěla do konce roku 2018 splnit. Jednotlivé aktivity jsou rozděleny do oblastí Opravy a investice, Životní prostředí, Granty a dotace, Podpora komunitního života, Služby. Aktivity, které ještě nebyly uskutečněny, jsou umístěny do aktuálního dokumentu na období 2016-2022. Plán rozvoje obce Rašovice 2014-2018 je umístěn v příloze č. 4.

B. NÁVRHOVÁ ČÁST

B.1 STRATEGICKÁ VIZE

Dlouhodobá vize zachycuje představu o budoucnosti obce, jak se bude obec měnit a rozvíjet. Strategická vize obce je definována zejména na základě výsledků a závěrů předchozích bodů analytické části a také na základě jednání pracovní skupiny. Naplnění vize bude dosaženo realizací tohoto Programu rozvoje obce a následně na něj navazujících dokumentů stejného charakteru.

Vize obce Rašovice

Rašovice jsou otevřená obec, ve které funguje komunitní život, obyvatelé se zapojují do plánování života obce i do úspěšného naplňování společných cílů. Životní prostředí v obci a jejím okolí je kvalitní a obyvatelé o něj pečují. Obec neustále početně roste díky podpoře nového bydlení a cesta do škol, za zaměstnáním či lékaři je bezpečnější díky zbudované a opravené infrastruktuře.

B.2 PROGRAMOVÉ CÍLE

Programové cíle stanovují, čeho chce obec Rašovice dosáhnout realizací svého programu rozvoje. Časově se váží k platnosti dokumentu, tj. pro obec Rašovice jsou formulovány na období 6 let (2016–2022). Programové cíle jsou stanoveny na základě definovaných problémů i potřeb občanů obce a mají vyjadřovat žádoucí stav obce, kterého by mělo být dosaženo do konce platnosti tohoto dokumentu. Některé aktivity jsou s ohledem na jejich důležitost zařazeny v tomto PRO, avšak pro nedostatek finančních prostředků na jejich realizaci zůstávají v tzv. Zásobníku projektů, viz Příloha č. 3.

Tab. 11: Programové cíle, opatření, aktivity

CÍL	OPATŘENÍ	AKTIVITA
1. Zvýšit kvalitu zázemí, vzhled a bezpečnost obce Rašovice prostřednictvím technické a dopravní infrastruktury	1.1 Zlepšení technické infrastruktury a podmínek pro bydlení	1.1.1 Vybudování vodojemu a jeho napojení
		1.1.2 Příprava nových pozemků a jejich zasíťování
		1.1.3 Zbudování trafostanice
	1.2 Zlepšení dopravní infrastruktury a bezpečnosti obce	1.2.1 Výstavba chybějících chodníků
		1.2.2 Opravy a rekonstrukce chodníků
		1.2.3 Opravy a rekonstrukce komunikací
		1.2.4 Pasport dopravního značení
		1.2.5 Instalace zrcadla v zatáčce u obecního úřadu, úprava zatáčky
		1.2.6 Doplnění dopravně-bezpečnostních prvků
		1.2.7 Zbudování cyklostezky směr Křižanovice

		1.2.8 Dokončení cyklotras v okolí obce	
		1.2.9 Nákup vysokotlakého čističe pro obec a hasiče	
		1.2.10 Oprava opěrných zdí v horní části obce	
	1.3 Výstavba, rekonstrukce a opravy obecních budov	1.3.1 Přístavba a nástavba MŠ	
		1.3.2 Oprava budovy Obecního domu	
		1.3.3 Výstavba obecních sociálních bytů	
2. Podporovat zvyšování kvality života obyvatel obce Rašovice prostřednictvím rozvoje kulturního a sportovního využití a zvyšováním dostupnosti informací	2.1 Zlepšení kulturního a sportovního zázemí	2.1.1 Přesun knihovny do Obecního domu	
		2.1.2 Oprava minigolfu	
		2.1.3 Rekonstrukce dětského hřiště u školy a zbudování veřejného hřiště	
		2.1.4 Rekonstrukce fotbalového hřiště a zázemí	
	2.2 Podpora kulturního a sportovního využití	2.2.1 Podpora místní spolkové činnosti zaměřené na udržování a zachování tradic	
		2.2.2 Zachování stávajících kulturních a sportovních aktivit a rozšíření o nové	
		2.2.3 Nákup knih do místní knihovny	
	2.3 Zlepšení informovanosti občanů	2.3.1 Zlepšení informovanosti občanů o sociálních službách a komunitním plánování a umístění informací na stránky obce	
		2.3.2 Umisťování hlášení rozhlasu na webové stránky obce	
		2.3.3 Oslovení podnikatelů a umístění jejich seznamu na stránky	
	3. Zvyšovat péči o zeleň obce Rašovice, přispívat k aktivnímu třídění odpadů a být šetrnější	3.1 Revitalizace zeleně a prostranství	3.1.1 Výsadba a údržba zeleně
			3.1.2 Odpočinkové zóny a doplnění mobiliáře
3.1.3 Opravy sakrálních památek			
3.2 Třídění odpadů a zlepšení životního prostředí		3.2.1 Doplnění kontejnerů na tříděný odpad	
		3.2.2 Doplněné odpadkových košů	
		3.2.3 Pořízení biokompostérů do domácností	
		3.2.4 Osvěta a informovanost o ŽP	
3.3 Úspora energie a využívání OZE		3.3.1 Snížení energetické náročnosti veřejného osvětlení	
		3.3.2 Opravy a zateplení obecního úřadu a dalších veřejných budov	

Zdroj: vlastní zpracování

B.3 OPATŘENÍ A AKTIVITY

Opatření obce jsou definována jako zásadní úkoly k naplnění stanovených programových cílů a formulují přístup k řešení jednotlivých témat. Odvíjí se od programových cílů a mají střednědobý charakter, předpoklad jejich realizace je v celém návrhovém období tohoto dokumentu nebo ve stanoveném kratším časovém úseku. Jednotlivá opatření jsou pak naplňována prostřednictvím realizace konkrétních rozvojových aktivit.

Důležitost neboli prioritace je stanovena na základě porovnání významové důležitosti. Je třeba si uvědomit, co se musí udělat určitě v nejbližší době a s čím je možno počkat a na základě toho určit pořadí u jednotlivých aktivit ve formě důležitá (1), střední (2), nízká (3).

Opatření 1.1 Zlepšení technické infrastruktury a podmínek pro bydlení

Název aktivity	Důležitost	Termíny	Odpovědnost	Náklady	Zdroje financování
Vybudování vodojemu a jeho napojení	1	2017	Obec	1 mil. Kč	Obec + dotace
Komentář: Vodní pramen „Hrček“ jímání, úprava a předání vody do vodovodu obce.					
Příprava nových pozemků a jejich zasítování	2	2017-19	obec	10 mil. Kč	Obec + dotace
Komentář: Vybudování možnosti výstavby na obecních pozemcích.					
Zbudování trafostanice	3	2017-19	E.ON	2 mil. Kč	E.ON
Komentář: Zbudování trafostanice pro výstavbu.					

Opatření 1.2 Zlepšení dopravní infrastruktury a bezpečnosti obce

Název aktivity	Důležitost	Termíny	Odpovědnost	Náklady	Zdroje financování
Výstavba chybějících chodníků	1	2017-19	Obec	3 mil. Kč	Obce + dotace
Komentář: Výstavba chodníků na obecních pozemcích z důvodu bezpečnosti pro chodce.					
Opravy a rekonstrukce chodníků	2	2017-19	Obec	1 mil. Kč	Obec + dotace
Komentář: Opravy chodníků z důvodu špatného stavu a bezpečnosti pro chodce.					
Opravy a rekonstrukce komunikací	3	2017-19	Obec	2 mil. Kč	Obec + dotace
Komentář: Opravy komunikací po obci, vyžadujících rekonstrukci z důvodu opotřebení.					
Pasport dopravního značení	3	2017-19	Obec	100 tis. Kč	Obec + dotace
Komentář: Podklad pro dopravní značení v obci.					
Instalace zrcadla v zatáčce u obecního úřadu, úprava zatáčky	3	2017	Obec	50 tis. Kč	Obec
Komentář: Instalace zrcadla u OÚ z důvodu přehlednosti a dopravní bezpečnosti.					
Doplnění dopravně-bezpečnostních prvků	3	2017-20	Obec	200 tis. Kč	Obec
Komentář: Bezpečnost v obci.					

Zbudování cyklostezky směr Křižanovice	2	2017-20	Obec	10 mil. Kč	Obec + dotace
Komentář: Dopravní dostupnost atd...					
Dokončení cyklotras v okolí obce	3	2017-20	Obec	4 mil. Kč	Obec + dotace
Komentář:					
Nákup vysokotlakého čističe pro obec a hasiče	2	2017-19	Obec	0,5 mil. Kč	Obec + dotace
Komentář: Důležitá součást vybavení.					
Oprava opěrných zdí v horní části obce	2	2018-22	Obec	10 mil. Kč	Obec + dotace
Komentář: Bezpečnost a úprava prostředí obce.					

Opatření 1.3 Výstavba, rekonstrukce a opravy obecních budov

Název aktivity	Důležitost	Termíny	Odpovědnost	Náklady	Zdroje financování
Přístavba a nástavba MŠ	1	2016-19	Obec	6 mil. Kč	Obec + dotace
Komentář: Nízká kapacita MŠ Rašovice.					
Oprava budovy Obecního domu	2	2016-21	Obec	6 mil. Kč	Obec + dotace
Komentář: Nutná údržba obecní budovy.					
Výstavba obecních sociálních bytů	3	2017-22	Obec	10 mil. Kč	Obec + dotace
Komentář: Snaha obce o rozšíření možnosti sociálního bydlení. Strategie území správního obvodu ORP Bučovice – Sociální služby – Problémová oblast 2 – cíl 2.1 Vytvořit síť nízkonákladových a bezbariérových bytů pro seniory a osoby zdravotně postižené					

Opatření 2.1 Zlepšení kulturního a sportovního zázemí

Název aktivity	Důležitost	Termíny	Odpovědnost	Náklady	Zdroje financování
Přesun knihovny do Obecního domu	2	2016	Obec	150 tis. Kč	Obec + dotace
Komentář: Modernizace a zlepšení prostředí knihovny.					
Oprava minigolfu	3	2017-19	Obec	100 tis. Kč	Obec + dotace
Komentář: Nutná oprava.					
Rekonstrukce dětského hřiště u školy a zbudování veřejného hřiště	2	2016-19	Obec	800 tis. Kč	Obec + dotace
Komentář: Vytvoření vyžití pro děti.					
Rekonstrukce fotbalového hřiště a zázemí	3	2017-22	Obec	2 mil. Kč	Obec + dotace
Komentář: Nutná rekonstrukce, špatný stav budovy i hřiště.					

Opatření 2.2 Podpora kulturního a sportovního vyžití

Název aktivity	Důležitost	Termíny	Odpovědnost	Náklady	Zdroje financování
Podpora místní spolkové činnosti zaměřené na udržování a zachování tradic	2	průběžně	Obec	Dle schválení ZO	Obec + dotace
Komentář: Podpora činností spolků v rámci zachování tradic.. atd..					
Zachování stávajících kulturních a sportovních aktivit a rozšíření o nové	2	průběžně	Obec, spolky, ZŠ a MŠ	Dle schválení ZO	Obec, spolky, dotace
Komentář: Snaha o udržování aktivit v obci.					
Nákup knih do místní knihovny	3	průběžně	Obec	Dle schválení ZO	Obec + dotace
Komentář: Výbava knihovny pro čtenáře.					

Opatření 2.3 Zlepšení informovanosti občanů

Název aktivity	Důležitost	Termíny	Odpovědnost	Náklady	Zdroje financování
Zlepšení informovanosti občanů o sociálních službách a komunitním plánování a umístění informací na stránky obce	1	2016 průběžně	Obec	Dle schválení ZO	Obec + dotace
Komentář: Podpora informovanosti. Vazba na aktivity Strategie území správního obvodu ORP Bučovice – Sociální služby – Problémová oblast 1 – cíl 1.3 Zvýšit informovanost o sociálních službách					
Umístování hlášení rozhlasu na webové stránky obce	3	2016 průběžně	Obec	Dle schválení ZO	Obec
Komentář: Informovanost občanů.					
Oslovení podnikatelů a umístění jejich seznamu na stránky	2	2017 průběžně	Obec	0	Obec
Komentář: Propagace v rámci podpory podnikatelů. Strategie území správního obvodu ORP Bučovice – Volitelné téma (Regionální rozvoj) – Problémová oblast 1 – cíl 1.1 Vytvořit registr podnikatelů Strategie rozvoje mikroregionu Ždánický les a Poltaví 2014-2020 – aktivita C.4.3 On-line katalog místních firem a organizací					

Opatření 3.1 Revitalizace zeleně a prostranství

Název aktivity	Důležitost	Termíny	Odpovědnost	Náklady	Zdroje financování
Výsadba a údržba zeleně	2	2016-22	Obec	5 mil. Kč	Obec + dotace

Komentář: Snaha o údržbu přírody a krajiny.					
Odpočinkové zóny a doplnění mobiliáře	2	2016-22	Obec	1,5 mil. Kč	Obec
Komentář: Zkrášlování obce a okolí.					
Opravy sakrálních památek	2	2017-22	Obec	300 tis. Kč	Obec + dotace
Komentář: Údržba památek.					

Opatření 3.2 Třídění odpadů a zlepšení životního prostředí

Název aktivity	Důležitost	Termíny	Odpovědnost	Náklady	Zdroje financování
Doplnění kontejnerů na tříděný odpad	3	2016-22	Obec	500 tis. Kč	Obec + dotace
Komentář: Podpora třídění odpadu.					
Doplněné odpadkových košů	2	2016-22	Obec	50 tis. Kč	Obec
Komentář: Snaha o pořádek v obci.					
Pořízení biokompostérů do domácností	2	2017-19	Obec	103 tis. Kč + dotace	Obec + dotace
Komentář: Podpora třídění BIO odpadu.					
Osvěta a informovanost o ŽP	1	2016-22	Obec	40 tis. Kč	Obec
Komentář:					

Opatření 3.3 Úspora energie a využívání OZE

Název aktivity	Důležitost	Termíny	Odpovědnost	Náklady	Zdroje financování
Snížení energetické náročnosti veřejného osvětlení	3	2017-22	Obec	10 mil. Kč	Obec + dotace
Komentář: Snaha o hospodárnost obce.					
Opravy a zateplení obecního úřadu a dalších veřejných budov	2	2016-22	Obec	10 mil. Kč	Obec + dotace
Komentář: Snaha o údržbu, nižší energ. náročnost a lepší úroveň obecních budov.					



evropský
sociální
fond v ČR



EVROPSKÁ UNIE



OPERAČNÍ PROGRAM
LIDSKÉ ZDROJE
A ZAMĚSTNANOST



MINISTERSTVO
PRO MÍSTNÍ
ROZVOJ ČR

PODPORUJEME
VAŠI BUDOUCNOST
www.esfcr.cz

B.4 PODPORA REALIZACE PROGRAMU

Pro úspěšnou realizaci PRO Rašovice je důležité se do budoucna zaměřit především na efektivní spolupráci jednotlivých aktérů, a to konkrétně obce, spolků, občanů i subjektů vně obce. Na základě tohoto programu bude obec postupně realizovat všechny prakticky a finančně realizovatelné záměry, a to se zohledněním určených priorit k jednotlivým záměrům.

Před realizací budou jednotlivé projekty konkretizovány, ať už z hlediska projekčního, vyžaduje-li to daný záměr, tak z hlediska finančního a časového.

Zajištění řízení a naplňování Programu rozvoje obce Rašovice

Zajišťování naplňování programu bude mít na starosti zastupitelstvo obce v čele se starostou. Zastupitelstvo obce koordinuje všechny činnosti spojené s administrativní podstatou činností spojenou s naplňováním a aktualizací programu. Zodpovídá za dodržení harmonogramu vyhodnocování a monitoring. Zodpovídá za zpřístupnění dokumentů a vypořádání připomínek a podnětů, které se v průběhu platnosti programu vyskytnou. Zodpovídá za přípravu aktualizací, souhrnů, zpráv a dalších podkladů v návaznosti na využití programu. Podílí se na zajištění dodržování harmonogramu a přípravě podkladů pro vyhodnocování. Zajišťuje sběr podkladů pro monitoring programu.

Zpřístupnění dokumentu

Dokument bude zveřejněn na internetových stránkách obce a zároveň bude k nahlédnutí, případně i k zapůjčení v listinné podobě na obecním úřadě.

Monitoring a hodnocení plnění programu

Plnění strategie bude kontrolováno průběžně, bude vyhodnoceno, do jaké míry byly naplánované záměry skutečně realizovány či z jakých důvodů případně realizovány být nemohly. Současně budou případně přehodnoceny jednotlivé záměry z hlediska možnosti a potřeby jejich realizace a bude také zkontrolováno nastavení priorit záměrů.

Přehodnocení mohou předcházet doplňující dotazníková šetření, které zaktualizují názor veřejnosti na jednotlivé aspekty života v obci a vyhodnotí dosavadní plnění strategie a budou sloužit jako zpětná vazba pro vyhodnocení, zda se řešené aspekty života v obci zlepšily či nikoli.

SEZNAM TABULEK

Tab. 1: Vývoj pohybu obyvatelstva a jeho počet v letech 2000-2015	7
Tab. 2: Věkové poměry v obci v roce 2015.....	9
Tab. 3: Obyvatelstvo ve věku 15 a více dle nejvyššího ukončeného vzdělání	10
Tab. 4: Hospodářská činnost za rok 2015.....	14
Tab. 5: Nabídka služeb v obci Rašovice v roce 2016	15
Tab. 6: Míra nezaměstnanosti v obci v letech 2007-2015	21
Tab. 7: Poskytovatelé dalších registrovaných sociálních služeb	33
Tab. 8: Druhy pozemků	36
Tab. 9: Nenárokové dotace 2010 – 2015.....	43
Tab. 10: Silné, slabé stránky, příležitosti a hrozby v obci Rašovice	46
Tab. 11: Programové cíle, opatření, aktivity.....	49

SEZNAM OBRÁZKŮ

Obr. 1: Umístění obce na mapě.....	5
Obr. 2: Znak a vlajka Rašovic.....	6
Obr. 3: Vývoj počtu obyvatelstva v letech 1990-2015	8
Obr. 4: Vývoj přirozeného, migračního a celkového přírůstku v letech 2000-2015	9
Obr. 5: Obyvatelstvo podle věkových kategorií v letech 2006-2015	10
Obr. 6: Rozdělení podniků dle počtu zaměstnanců.....	14
Obr. 7: Chybějící komerční služby v obci Rašovice	16
Obr. 8: Intenzita silničního provozu v obci Rašovice.....	24
Obr. 9: Bytová výstavba v obci Rašovice v období 1998-2015	27
Obr. 10: Spokojenost občanů se školskými zařízeními v obci Rašovice	29
Obr. 11: Výdaje na vzdělávání.....	30
Obr. 12: Významné přírodní lokality na katastru obce Rašovice	39
Obr. 13: Saldo příjmů a výdajů obce v letech 2010-2015.....	41
Obr. 14: Příjmy obce v letech 2010-2015.....	42
Obr. 15: Výdaje obce v letech 2010-2015.....	42
Obr. 16: Hodnota majetku obce v letech 2010-2015.....	43

SEZNAM PŘÍLOH

Příloha č. 1	58
Příloha č. 2	59
Příloha č. 3	60



Příloha č. 4.....	61
Příloha č. 5.....	64

PŘÍLOHA Č. 1

Rozdělení obcí území MAS Slavkovské bojiště podle velikosti:

	Velikostní kategorie
Malé obce	do 799
Středně velké obce	800-1499
Velké obce	1500 a více

Obce MAS Slavkovské bojiště

Obec	Počet obyvatel k 31.12.2015	Index stáří	Obec	Počet obyvatel k 31.12.2015	Index stáří
Blažovice	1 217	82,4	Nížkovice	690	129,9
Bošovice	1 216	89,9	Otmarov	325	51,3
Bučovice	6 439	120,3	Otnice	1 521	94,2
Heršpice	829	67,1	Podolí	1 426	92,9
Hodějnice	969	120,5	Ponětovice	404	86,4
Holubice	1 107	68,4	Požořice	2 255	92,2
Hostěrádky-Rešov	848	123,6	Prace	959	95,5
Hrušky	771	103,0	Rašovice	680	91,7
Jiříkovice	893	93,4	Sivice	1 059	100,6
Kobeřice u Brna	703	85,0	Slavkov u Brna	6 564	104,5
Kobylnice	1 077	84,2	Sokolnice	2 346	85,4
Kojátky	308	119,0	Šaratice	1 043	94,7
Kovalovice	640	119,0	Telnice	1 593	87,7
Křenovice	1 901	101,3	Těšany	1 220	99,5
Křižanovice	792	106,1	Tvarožná	1 281	110,0
Lovčičky	663	91,7	Újezd u Brna	3 244	118,1
Měnín	1 857	77,2	Vážany nad Litavou	714	100,9
Milešovice	682	93,6	Velatice	699	82,5
Mokrá-Horákov	2 772	108,5	Velešovice	1 257	83,9
Mouřínov	455	112,1	Viničné Šumice	1 319	72,7
Moutnice	1 170	107,3	Zbýšov	625	51,1
Němčany	799	102,1	Žatčany	799	105,5
Nesvačilka	328	114			

Zdroj: Veřejná databáze, ČSÚ, 2016, dostupné z www.czso.cz; vlastní výpočty

Míra nezaměstnanosti							
Obec	2007	2008	2009	2010	2011	2014	2015
Bošovice	5,20%	3,10%	6,00%	6,20%	6,60%	4,50%	3,0%
Bučovice	5,40%	6,50%	12,20%	9,70%	10,70%	7,50%	6,40%
Dambořice	7,70%	6,80%	14,30%	13,00%	9,30%	7,00%	6,10%
Heršpice	4,40%	4,40%	12,70%	11,10%	7,30%	5,00%	3,10%
Hodějice	3,50%	4,00%	7,70%	7,20%	7,20%	4,10%	2,10%
Holubice	4,10%	3,30%	9,30%	8,00%	6,70%	4,50%	4,0%
Hostěrádky-Rešov	2,70%	3,60%	9,30%	10,40%	7,40%	4,60%	4,40%
Hrušky	2,70%	3,70%	12,30%	9,60%	6,40%	4,10%	3,90%
Kobeřice u Brna	5,10%	5,50%	12,70%	13,60%	13,60%	7,10%	5,20%
Kojátky	5,80%	11,00%	15,60%	12,30%	9,10%	8,20%	9,50%
Křenovice	3,40%	4,10%	9,10%	9,30%	9,00%	5,30%	5,0%
Křižanovice	4,20%	4,00%	11,10%	9,80%	9,50%	5,50%	4,70%
Letonice	5,10%	4,20%	9,10%	9,80%	10,10%	5,80%	4,90%
Lovčičky	2,80%	2,80%	11,30%	9,70%	8,90%	6,20%	3,50%
Milešovice	4,90%	5,60%	8,20%	13,10%	12,10%	5,30%	5,80%
Mouřínov	8,60%	11,40%	17,10%	15,70%	15,70%	10,70%	8,80%
Němčany	5,50%	3,60%	7,70%	7,40%	8,50%	5,70%	4,10%
Nížkovice	4,00%	5,50%	13,20%	12,90%	10,40%	8,20%	4,50%
Otnice	3,60%	2,10%	6,20%	8,20%	7,00%	4,40%	3,30%
Rašovice	6,60%	9,40%	12,00%	11,10%	12,00%	7,10%	5,20%
Slavkov u Brna	3,80%	3,90%	7,50%	7,70%	7,30%	5,00%	4,10%
Šarátice	5,50%	5,70%	10,40%	11,20%	11,20%	7,00%	5,10%
Uhřice	7,70%	10,30%	14,50%	15,40%	13,70%	10,90%	6,50%
Vážany nad Litavou	7,10%	9,10%	10,70%	11,00%	8,80%	6,50%	4,40%
Velešovice	4,00%	5,90%	12,40%	10,90%	11,30%	4,30%	4,10%
Zbýšov	5,40%	2,50%	6,40%	6,90%	5,90%	5,10%	3,30%
Ždánice	9,80%	7,70%	14,20%	14,40%	11,60%	7,90%	6,60%
Průměr	5,13%	5,54%	10,86%	10,58%	9,53%	6,20%	4,87%

celkový průměr 2007-2011 za území	8,33%
celkový průměr 2007-11, 2014-2015 za území	7,53%

Zdroj: Portál zaměstnanosti MPSV, dostupné z <http://portal.mpsv.cz/sz>, data k 31. 12. daného roku, vlastní výpočty

PŘÍLOHA Č. 3

Zásobník projektů

Název aktivity	Důležitost	Termíny	Odpovědnost	Náklady	Zdroje financování
Oprava obecního domku na návsi					
Komentář:					
Vybudování rozhledny					
Komentář:					
Vybudování kompostárny a sběrného dvora					
Komentář:					
Umístění zpomalovacích prvků při vjezdu do obce					
Komentář:					
Rekonstrukce zastávek					
Komentář:					
Zalesnění					
Komentář: dle územního plánu – zamezení vodní a větrné erozi					
Vyčištění suchého poldru					
Komentář:					
Oprava silnice III. třídy do Křížanovic					
Komentář: není v kompetencích obce					
Opravy místního rozhlasu					
Komentář:					
Budování parkovacích ploch					
Komentář:					

PŘÍLOHA Č. 4

Strategické plánování rozvoje obce Rašovice (okres Vyškov)

Strategické plánování umožňuje efektivnější řízení obce. Zaměřuje se na to, aby se obec mobilizovala a co nejefektivněji využívala všechny vlastní zdroje a včas a správně reagovala na změny v okolním prostředí. Strategie představuje ucelenou sadu standardních, prakticky ověřených kroků a nástrojů k řízení změn a zároveň i samotný proces řízení těchto změn. Zahrnuje přesné určení žádoucího směru změn, stanovení přesného postupu jejich zavedení a průběžné sledování a vyhodnocování jejich průběhu a výsledků.

Strategický plán je možné chápat jako dohodu o dalším využití současných možných zdrojů a nalezení společného programu, který chceme ve vzájemné spolupráci postupně uskutečnit.

Hlavní přínos plánování

- pomáhá si jasně uvědomit žádoucí směry dlouhodobého vývoje a soustřeďuje veškeré úsilí a zdroje na řešení klíčových problémů,
- ukazuje, jak se nejlépe připravit na budoucí vývoj vnějších podmínek, jak minimalizovat negativní dopad hrozeb a maximálně zužitkovat příležitosti, jež se mohou v budoucnosti objevit,
- vytváří objektivní základ pro rozhodování o prioritách, • řeší problémy dlouhodobě a komplexně,
- umožňují optimálně využívat zjevné i skryté lidské a finanční zdroje.

Strategický plán je dokument, který by měl splňovat následující kritéria: dlouhodobost (zpracován min. na období 4 let), mapuje všechny odvětví a obory, definuje priority, musí mít provázanost mezi opatřeními a cílovými skupinami, soustavnost dokument je prověřovat a upravovat podle situace, otevřenost směrem k potřebám a námětům občanů a realnost.

Základní kroky a nástroje

- formulace smyslu zpracování strategického plánu obce
- zpracování PROFILU OBCE (jako samostatného produktu využitelného jako podkladu pro vnitřní a vnější analýzu)
- SWOT ANALÝZA (zhodnocení vlastních předpokladů a vnějších faktorů subjektu pro rozvoj)
- vymezení STRATEGICKÝCH OBLASTÍ (oblastí, které mají klíčový význam pro rozvoj města)
- REALIZACE akčních plánů (provádění praktických opatření)
- MONITORING (sledování a vyhodnocování průběhu realizace strategického plánu)

Všechny činnosti v rámci zpracování strategického plánu rozvoje města, obce nebo mikroregionu je nutné zajistit tak, aby probíhaly ve správnou dobu a koordinovaně s dalšími činnostmi. Vzhledem k velkému rozsahu a k dlouhodobému charakteru většiny těchto činností z toho vyplývá nezbytnost vytvořit pružnou, ale přesně definovanou organizační a řídicí strukturu procesu strategického plánování a zabezpečit jak její personální obsazení, tak materiální a technické zázemí.

SWOT ANALÝZA

1. Veřejná správa obce
2. Životní prostředí a ekologie
3. Územní rozvoj a plánování
4. Život v obci

Silné stránky	Možnosti
Vyrovnané hospodaření obce bez zadluženosti Vybudovaná čistíčka odpadních vod Obec se nalézá v přírodním chráněném území - možnost rozvoje a turistiky Obec s historií sahající do 12. století, v okolí obce se nachází Ždánický les s pamětihodnostmi (Konůvky, Kepkov) V blízkosti ekologická farma Jalový dvůr Tenisový kurt a sál obecního domu	Spolupráce s podnikatelskými subjekty v obci Využití místní kabelovky Snaha zapojit rodiny do komunitního života v obci Rozvoj kulturního života Vybudování víceúčelového hřiště (Hřištěátko) Spolupráce školy a obce, spolupráce spolků a občanů Využívání dotačních titulů a grantů pro rozvoj obce
Slabé stránky	Ohrožení
Horší dopravní dostupnost Občas nezájem občanů o veřejné záležitosti, o veřejná projednávání Nízká propagace obce, nízká podpora turistického	Nedostatečná základna pro činnost spolků a organizací v obci Nutnost oprav obecních veřejných budov (obecní sál, obecní úřad, škola atd.)

<p>ruchu Nekvalitní povrch místního hřiště – problémy s nastupující vodou Nevyužívání možností dotací a grantů z různých zdrojů</p>	<p>Horší dopravní dostupnost se může podílet na nárůstu nezaměstnanosti v obci Malá nabídka aktivit pro dospívající mládež, možnost nárůstu sociálních patologií</p>
---	--

REALIZACE A ČASOVÝ HARMONOGRAM

Rok 2015

Opravy a investice

- Oprava toalet v obecním pohostinství
- Zateplení stropu na obecním úřadě
- Oprava obecního domku na návsi
- Oprava silnice III. třídy do Křížanovic
- Rochla – úprava terénu, zpřístupnění pro turistiku a relaxaci
- Oprava a údržba silnic
- Vybudování víceúčelového hřiště (prostor obecního „Hřištěátka“)
- Instalace zrcadla v zatáčce u obecního úřadu, úprava zatáčky

Životní prostředí

- Vybudování prostoru pro svoz bioodpadu
- Vytvoření územního plánu obce
- Stanovení vyhlášek a opatření
- Vysázení stromů v obci
- Podpora činnosti mladých zahrádkářů a myslivců
- Osvěta pro udržování pořádku v obci

Granty a dotace

- Dotační program "Podpora rodinné politiky na úrovni obcí" pro rok 2015 (projekty pro rok 2015-2019)
- Podpora neinvestičních činností NNO a obcí v oblasti environmentálního vzdělávání, výchovy a osvěty (Rochla)
- Podpora obnovy a rozvoje venkova v roce 2015 - MMR
- Snížení energetické náročnosti veřejného osvětlení
- Podpora spolkové činnosti
- Obnova materiálního vybavení hasičské jednotky v obci - Dotační program JMK na požární techniku a věcné prostředky k řešení mimořádných událostí JSDHO JMK 2013-2016
- Podpora rozvoje v oblasti kultury a památkové péče v roce 2015 (podpora tradičních kulturních akcí a oprava památek v sakrální stavbě)

Podpora komunitního života

- Vytvoření podmínek pro spolkovou činnost v obci
- Spolupráce se školou
- Vybudování komunitního centra – investice
- Podpora tradičních akcí

Služby

- Rozšíření dopravní dostupnosti
- Sociální služby
- Rozšíření knihovny
- Rozšíření služeb spojených s místním pohostinstvím

Rok 2016

Opravy a investice

- Oprava vodovodů a kanalizace
- Zakoupení malotraktoru pro údržbu obce
- Oprava chodníků
- Úprava obecního pramene Hrček (možnost pitného zdroje pro obec)
- Snížení energetické náročnosti veřejného osvětlení v obci
- Rozšíření parkovacích míst v obci

Životní prostředí

- Vybudování rozhledy z přírodního materiálu v části obce nad Hrádkem
- Vysázení stromů v obci - podsedy
- Zatravnění a vysázení stromů horní části Rokle
- Zatravnění kolem cesty na Mouřínov
- Výkup pozemků pro protierozní opatření



evropský
sociální
fond v ČR



EVROPSKÁ UNIE



OPERAČNÍ PROGRAM
LIDSKÉ ZDROJE
A ZAMĚSTNANOST



MINISTERSTVO
PRO MÍSTNÍ
ROZVOJ ČR

PODPORUJEME
VAŠI BUDOUCNOST
www.esfcr.cz

Granty a dotace

- Dotační program "Podpora rodinné politiky na úrovni obcí" pro rok 2016 (projekty pro rok 2015-2019)
- Podpora komunitního života v obci, dotace JMK
- Sociální politika v obci, dotace JMK

Podpora komunitního života

- Vytvoření podmínek pro spolkovou činnost v obci
- Spolupráce se školou
- Vytváření příznivého podnikatelského prostředí
- Podpora tradičních akcí

Služby

- Rozšíření dopravní dostupnosti
- Sociální služby pro seniory
- Rozvoj možností cestovního ruchu
- Rozšíření technických služeb

Rok 2017

Opravy a investice

- Oprava stropů ve škole
- Vybudování cyklostezky do Křížanovic
- Oprava a zateplení budovy obecního úřadu
- Snížení energetické náročnosti vytápění obecního úřadu – ústřední vytápění
- Úprava a rozšíření druhé zatáčky na Křížanovice.

Životní prostředí

- Vybudování kompostárny a sběrného dvora
- Výkup pozemků pro protierozní opatření
- Výsadba a udržování obecní zeleně
- Rozšíření technických služeb

Granty a dotace

- Dotační program "Podpora rodinné politiky na úrovni obcí" pro rok 2017 (projekty pro rok 2015-2019)
- Podpora komunitního života v obci
- Sociální politika v obci, podpora spolkové činnosti

Podpora komunitního života

- Vytvoření podmínek pro spolkovou činnost v obci
- Spolupráce se školou
- Podpora tradičních akcí

Služby

- Rozšíření dopravní dostupnosti
- Sociální služby pro rodiny s dětmi a dospívajícími
- Sociální služby pro seniory

Rok 2018

Opravy a investice

- Zakoupení nemovitosti vhodné k vybudování obecního bytu
- Nákup vysokotlakého čističe pro obec a Hasiče, vybava Hasičů
- Údržba silnic a chodníků
- Oprava budovy obecní sálu – podsklepení, izolace, oprava sociálního příslušenství
- Oprava opěrných zdí v horní části obce.

Životní prostředí

- Dokončení cyklostezek v okolí obce
- Výsadba a udržování obecní zeleně

Granty a dotace

- Dotační program "Podpora rodinné politiky na úrovni obcí" pro rok 2018 (projekty pro rok 2015-2019)
- Investice do vybudování sociálních bytů v obci
- Sociální politika v obci



evropský
sociální
fond v ČR



EVROPSKÁ UNIE



OPERAČNÍ PROGRAM
LIDSKÉ ZDROJE
A ZAMĚSTNANOST



MINISTERSTVO
PRO MÍSTNÍ
ROZVOJ ČR

PODPORUJEME
VAŠI BUDOUCNOST
www.esfcr.cz

Podpora komunitního života

- Vytvoření podmínek pro spolkovou činnost v obci
- Spolupráce se školou
- Podpora tradičních akcí

Služby

- Rozšíření dopravní dostupnosti
- Sociální služby pro rodiny s dětmi a pro seniory

SLEDOVÁNÍ A VYHODNOCOVÁNÍ PLÁNU ROZVOJE

V měsíci lednu 2015 byla zřízena neformální skupina občanů při obecním úřadě. Cílem je diskuse ke grantové politice v obci a podpora rozvoje obce. Tato skupina je otevřena dalším zájemcům. Spolu s vedením obce a místním zastupitelstvem bude průběžně hodnotit naplňování strategického plánu obce a bude se podílet na jeho zpřesňování a doplňování.

PŘÍLOHA Č. 5

Dotazníkové šetření