




Program rozvoje obce

Uhřice

na období 2017-2022



prosinec 2016

OBSAH

ÚVOD	4
A. ANALYTICKÁ ČÁST	5
A.1 Charakteristika obce	5
1. Území	5
Poloha obce	5
Historické souvislosti	6
2. Obyvatelstvo	9
Demografická situace	9
Věkové složení obyvatelstva	11
Vzdělanostní struktura	12
Sociální situace v obci	13
Spolková, osvětová a informační činnost	13
3. Hospodářství	15
Ekonomická situace	15
Trh práce	20
4. Infrastruktura	21
Technická infrastruktura	21
Dopravní infrastruktura	23
Dopravní obslužnost	25
5. Vybavenost	26
Bydlení	26
Školství a vzdělávání	28
Zdravotnictví	30
Sociální péče	31
Kultura	33
Sport a volnočasové aktivity	34
6. Životní prostředí	35
Stav životního prostředí	35
Ochrana životního prostředí	37
7. Správa obce	37
Obecní úřad a kompetence obce	37
Hospodaření a majetek obce	38
Bezpečnost	40
Vnější vztahy a vazby obce	41
A.2 Východiska pro návrhovou část	43
1. SWOT analýza	43
2. Vyhodnocení dotazníkového šetření	44

3. Shrnutí podkladů pro návrhovou část.....	44
B. NÁVRHOVÁ ČÁST	45
B.1 Strategická vize	45
B.2 Programové cíle	45
B.3 Opatření a aktivity.....	46
B.4 Podpora realizace programu	50
C. PŘÍLOHY	52

Základním plánovacím dokumentem obce, zakotveným v zákoně č. 128/2000 Sb., o obcích, je program rozvoje obce. Jde o hlavní nástroj řízení rozvoje obce. Smyslem tvorby bylo na základě popsání situace v obci, názoru občanů a diskuse pracovní skupiny formulovat představy o budoucnosti obce včetně navržení aktivit, které pomůžou tyto představy dosáhnout. Tento dokument byl vytvářen v druhé polovině roku 2016 na období let 2017–2022. Hlavním řešitelem za obec byl starosta Petr Tihelka, další členové realizačního týmu byli místostarosta Zdeněk Valihrač a členové zastupitelstva Zdeněk Brabec, Milán Trbola, Libor Plachý, Václav Štěrba a Lukáš Tesařík.

Do procesu tvorby PRO byla také zapojena veřejnost, která se formou dotazníkového šetření podílela na formování výsledné podoby tohoto dokumentu. Dále měli občané Uhřic příležitost dokument připomínkovat v průběhu tvorby, pracovní verze byla zveřejněna k připomínkování na úřední desce, na stránkách obce a bylo uskutečněno veřejné projednání strategie na zasedání zastupitelstva.

Na analyticko-metodickém vedení se podíleli pracovníci MAS Slavkovské bojiště, z.s.:

Dana Adamcová

Eva Kreizlová

Hana Tomanová

Dokument Program rozvoje obce Uhřice na období let 2017–2022 byl zpracován díky projektu „**Elektronická metodická podpora tvorby rozvojových dokumentů obcí**“ (CZ.1.04/4.1.00/62.00008), jehož nositelem bylo Ministerstvo pro místní rozvoj ČR.

Program rozvoje obce byl schválen zastupitelstvem obce dne 16. března 2017, usnesením č. XVIII/6.

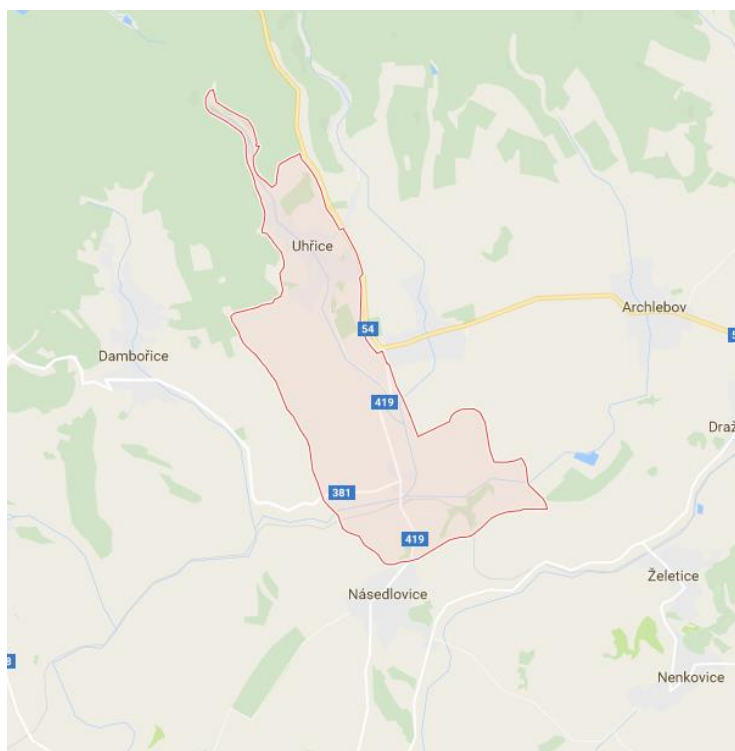
A. ANALYTICKÁ ČÁST

A.1 CHARAKTERISTIKA OBCE

1. Území

Poloha obce

Uhřice jsou větší vinařskou obcí se 747 obyvateli (k 31. 12. 2015) a nachází se v jižní části přírodního parku Ždánický les, v nadmořské výšce 227 m n. m. na katastrální výměře 708 ha. Je součástí Jihomoravského kraje, leží v severozápadním cípu bývalého okresu Hodonín, (na rozhraní okresů Hodonín, Vyškov a Břeclav), v současném správním obvodu obce s rozšířenou působností Kyjov. Je vzdálena 18 km od Kyjova, 14 km od Slavkova u Brna a 24 km od Bučovic. Východním směrem v blízkosti obce prochází silniční tah spojující Kyjov a Slavkov u Brna. Sousedí s katastry obcí: Dambořice (V a SV), Žarošice (Z a SZ), Násedlovice (J). K Uhřicím patří i osada Janův dvůr (asi 3 km jihovýchodně od obce), kterou v těchto místech zřídil kníže Liechtenstein.



Obr. 1: Umístění obce na mapě

Zdroj: maps.google.cz

Obec se nachází v krajině, jejíž ráz výstižně popsal Jan Herben: „Krajina, která se rozprostírá, je nerovná, mírně prostoupená pahorky, většinou přechází v kypré, úrodné a pozeňnané nížiny. Říček tu není, jen pouhé svodnice. Kraj zavádky i dobrého vína, bodrých, pracovitých a hospodárných lidí, kraj slunečný, žírný, kraj beze stínu...“. Obec se rozkládá v



evropský
sociální
fond v ČR



EVROPSKÁ UNIE



OPERAČNÍ PROGRAM
LIDSKÉ ZDROJE
A ZAMĚSTNANOST



MINISTERSTVO
PRO MÍSTNÍ
ROZVOJ ČR

PODPORUJEME
VAŠI BUDOUCNOST
www.esfcr.cz

údolím tvořeném potokem Vápenkou a vrcholkem Šumberk (323 m n. m.), jež se zvedá západním směrem nad obcí. Nepřehlédnutelným prvkem okolní přírody je kopec Romenov. Od východního okraje obce se rozkládá vinice a ovocný sad a od západního a severního okraje se rozprostírají malebné lesy. Zástavba v obci je převážně soustředěna kolem silnice procházející obcí. U jihovýchodního okraje obce je vybudovaná sjezdovka s lyžařským vlekem a umělým zasněžováním.

Uhřice jsou součástí Hanáckého Slovácka, což je jedna ze šesti podoblastí, jež je součástí národopisné oblasti Moravského Slovácka. Jde o přechodnou oblast mezi Hanou a Slováckem, jejíž převážná část se rozkládá v severozápadní části okresu Břeclav a několika obcemi zasahuje také do okresu Brno-venkov a Hodonín. Název Hanácké Slovácko je do jisté míry názvem umělým, zavedeným Josefem Klvaňou na konci 19. století. Obyvatelstvo samo sebe nazývalo v minulosti spíše Hanáky nebo Slováky. Současní obyvatelé však již přijali název Hanácké Slovácko za svůj.

Těžba

V okolí obce se na sklonku šedesátých let uplynulého století uskutečnil geologický průzkum. Jeho cílem bylo nalézt ropu a plyn. Poté byly v letech 1977 až 1980 vyhloubeny tři tzv. vyhledávací vrty. Sondou byla v hloubce asi 2 500 metrů objevena významná akumulace nafty a zemního plynu. Během pokusné těžby vrt produkoval za den 20 tun ropy a 200 000 m³ plynu; začala proto pravidelná těžba. Vydolované podloží bylo využito a na začátku roku 2001 byl v trati nazývané Paní hora postaven podzemní zásobník plynu, údajně nejvýznamnější v ČR. Necelý kilometr od něj pak v roce 2003 vzniklo tzv. sběrné naftové středisko (SNS). Tvoří je dvě skladovací nádrže, z nichž každá pojme 2 500 m³ ropy. Z těžby ze tří lokalit – Dambořic, Uhřic a Žarošic – do nich proudí kolem 1 230 m³ ropy denně. Médium lze odeslat na nádraží ČD Uhřice u Kyjova nebo potrubím do stanice Čepro v Kloboukách u Brna. Těžba ropy a plynu dosáhla vrcholu kolem roku 2002 a 2003. Do pokladen obcí z ní plynou prostředky.

Historické souvislosti

Uhřice prý patřily už za Velkomoravské říše k významným osadám. Z tohoto období se ale zachovaly pouze legendy a pověsti. Jedna z nich praví, že dřevěnou baziliku na místě kostela nad vsí, údajně vysvětil arcibiskup Metoděj (813 – 885). Nicméně první zmínku o obci lze zaznamenat až v letech 1336 – 1341 v přídomku Vrška z Uhřic. Vesnice byla rozdělena mezi několik majitelů, až před rokem 1392 ji jako celek držel Přeček z Uhřic. Za husitských válek ji snad v roce 1419 získal Václav Racek z Mrdic. Kališnický rod Racků obec držel do smrti Jaroslava v roce 1545; většina z jeho příslušníků se psala z Mrdic a na

Uhřicích. Jako vladykové Uhřic byli poslední dva Rackové pohřbeni v hrobce. Nachází se pod dlažbou, uprostřed chrámové lodi. Kamenem přikrytý vchod chrání vstup do krypty. Je údajně klenutá, má půdorys čtverce. Jeho strana měří čtyři metry. Skrývá tři rakve, ve kterých jsou pozůstatky uhřických zemanů: Jiříka Racka, který zemřel v roce 1535, jeho syna Jaroslava (zemřel 1545) a Jana Kryštofa Jagera z Puysbrunu. Ten byl do krypty uložen v prosinci 1605. Jeho náhrobní kámen byl umístěn uvnitř chrámu. Klenutá hrobka se nachází v kostele, zasvěcenému sv. Janovu Křtiteli. Podle prof. Ladislava Hosáka (1898-1972) vznikl na začátku 13. století. Je to románsko-gotická stavba. K masívní věži a kněžišti, které byly od sebe vzdáleny, snad ve 14. století přistavěli loď. V chrámu se nachází další pamětihodnost – hliněný svatostánek. Podle expertů se jedná o habánskou práci z konce 16. a začátku 17. století. Vznikl v místní toufarské dílně v čase, kdy Uhřice vlastnil Kryštof Jager z Puysbrunu. Ten panství koupil snad v roce 1590. Jako přesvědčený katolík vybudoval v obci faru a nechal opravit kostel. Pro něj nechal zhotovit hliněný tabernakl. Na to, že se jedná o vzácné hrnčířské dílo, se přišlo až v roce 1929.

14. - 18. století připomíná kovový hrozen na domě č. p. 225, který označoval zájezdní hostinec a v 19. století uhřickou poštu.

o *Setkání dvou císařů*

Po bitvě u Slavkova se sešli ve středu 4. prosince 1805 představitelé válečných stran Napoleon I. Bonaparte s rakouským Františkem I. Bylo to v čase, kdy v tomto prostoru nestál Janův Dvůr. V okolí se nacházel pouze Spálený mlýn. V území, kde se schůzka konala, bylo údajně pět lip a velký dřevěný červený kříž. Monarchové prý měli původně jednat ve mlýně. Pro těsnost světnice, byl pro Napoleona postaven pod lípou vojenský stan. Císařové ale údajně jednali pod širým nebem. Ruský car Alexandr I. na mírová jednání nepřistoupil. Rusko-francouzská válka pokračovala v letech 1805 až 1812. Velitel ruských vojsk maršál Michail Kutuzov nakonec Napoleonovu armádu porazil v bitvě u Borodina na Berezíně. V květnu 1900 byla jako trvalá připomínka schůzky instalována v průčelí Janova Dvora deska ze švédského syenitu. V roce 2002 byla u vchodu do areálu instalována informační tabule. Obsahuje mapy okolí Janova Dvora, kde Napoleon s Františkem I. uzavřeli příměří a plán bojiště mezi Brnem a Slavkovem. Na sklonku roku 2003 a začátku 2004, prošlo místo úpravami. V centru byl umístěn obelisk, kolem pak vysazeny čtyři lípy, vzrostlý strom této dřeviny stojí u vchodu do areálu.

Znak a prapor

Uhřice mají prapor a znak. Jejich tvůrce heraldik Miroslav Pavlů se při jejich tvorbě držel pečeti z roku 1764. Červenou a stříbrnou barvu pak převzal od rytířů z Víckova. Jejich vládu připomíná erbovní štítek umístěný na hrudi orlice. "Barvy Víckovců dostala též krouheev s

křížem uprostřed. Ta sama o sobě symbolizuje patrona kostela sv. Jana Křtitele. Červená a zlatá pak prezentuje i poslední dlouhodobé vlastníky obce, knížata z Lichtenštejna," uvedl Pavlů. Podle něho vinné hrozny s listy, které svírá v drápech orlice, znamenají vinařskou tradici. Kromě toho připomínají zájezdní hostinec U zlatého hroznu. Její majitel byl totiž dědičným poštmistrem. Uhřice byly údajně založeny roku 884. V písemné podobě jsou připomínány mnohem později. Až v roce 1336, v přídomku majitele osady Vrška z Uhřic. Vesnice byla v tom čase rozdělena mezi několik majitelů. Například tvrz, připomínaná v roce 1368, patřila z poloviny ke třetímu a další pak ke čtvrtému dílu obce. Ještě před rokem 1392 ji držel jistý Přeček z Uhřic. V roce 1545 odkázal Jan Racek osadu panu Znátovi z Víckova. V letech 1573 až 1589 získali vesnici Pražmové z Bílkova, po nich pak dolnorakouský šlechtic Jan Kryštof Jäger z Poisbrunnu. V interiéru kostela sv. Jana Křtitele, se dochoval jeho kamenný náhrobní kámen. Vzácností je též portál s erby Znáty z Víckova a jeho manželky Mandaleny Kropáčové z Nevědomí z poloviny 16. století. Pochází pravděpodobně z bývalé tvrze, po zrušení panského statku v obci, byl umístěn v Janově dvoře. V roce 1630 tvrz, přeměněnou na dvůr, prodala Salomena Jägerová, provdaná Podstatská, knížeti Maxmiliánu z Lichtenštejna¹.



Obr. 2: Znak a prapor obce Uhřice

Zdroj: Znak a prapor obce, dostupné na <http://www.uhrice.cz>

¹ Prapor a znak, dostupné na <http://www.uhrice.cz>

2. Obyvatelstvo

Demografická situace

V obci žilo k 31. 12. 2015 celkem 747 obyvatel, z toho 368 mužů a 379 žen, průměrný věk obyvatel obce byl 40,2 let². Za posledních patnáct let došlo v obci nejprve k pozvolnému a od roku 2011 pak dokonce ke skokovému přírůstku obyvatelstva, oproti roku 2000 došlo k nárůstu o necelé 4 %.

Od roku 1990 měl demografický trend především klesající tendenci, která se s mírnými výkyvy udržela v obci až do roku 2003, kdy pak docházelo opět k nárůstu, jak již bylo řečeno. Do obce se stěhovali noví občané, a to zejména v letech 2011 a 2013. Obec svou lokalitou přitahuje občany všeho věku. V obci došlo také k nárůstu podílu dětské populace. Za rok 2013 značně převyšoval tento podíl dětské populace údaje za region MAS (Kyjovské Slovácko) jako celek, Jihomoravský kraj i ČR. V Uhřicích byl podíl dětské populace ve výši 17,6 %³.

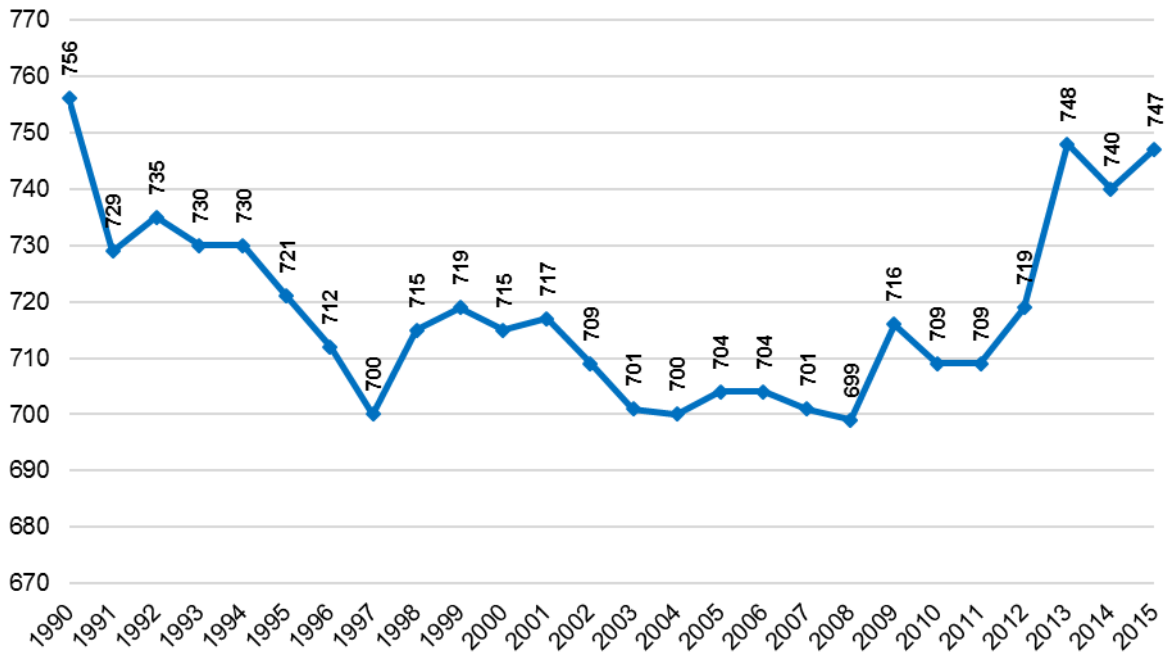
Tab. 1: Vývoj pohybu obyvatelstva a jeho počet v letech 2000-2015

	Narození	Zemřelí	Přistěhovalí	Vystěhovalí	Přírůstek přirozený	Přírůstek migrační	Přírůstek celkový	Počet obyvatel k 31. 12.
2000	6	7	4	7	-1	-3	-4	715
2001	3	10	12	4	-7	8	1	717
2002	4	9	8	11	-5	-3	-8	709
2003	10	8	5	15	2	-10	-8	701
2004	4	9	12	8	-5	4	-1	700
2005	8	10	19	13	-2	6	4	704
2006	9	11	6	4	-2	2	-	704
2007	4	10	17	14	-6	3	-3	701
2008	8	12	7	5	-4	2	-2	699
2009	13	3	19	12	10	7	17	716
2010	5	9	12	15	-4	-3	-7	709
2011	4	14	25	8	-10	17	7	709
2012	13	7	12	8	6	4	10	719
2013	9	10	41	11	-1	30	29	748
2014	8	10	19	25	-2	-6	-8	740
2015	11	9	16	11	2	5	7	747

Zdroj: Veřejná databáze, ČSÚ 2016, dostupné na www.czso.cz

² Veřejná databáze, ČSÚ 2015, dostupné na www.czso.cz

³ SCLLD MAS Kyjovské Slovácko v pohybu 2014-2020, dostupné na <http://www.kyjovske-slovacko.com/cs/>

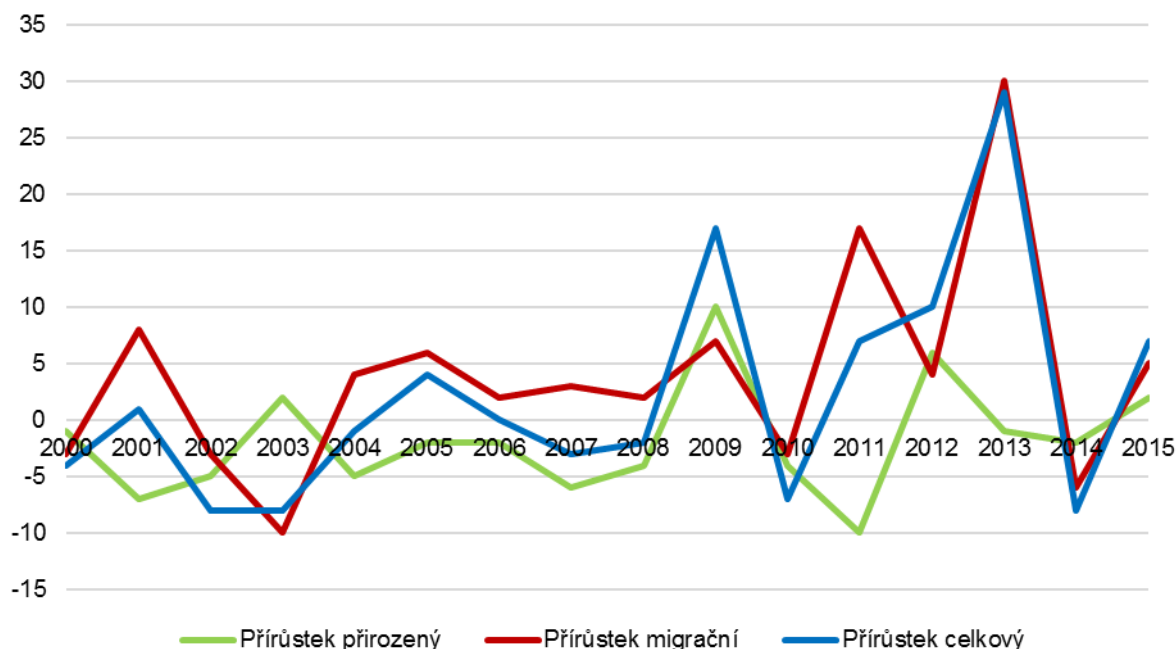


Obr. 3: Vývoj počtu obyvatelstva v letech 1990-2015

Zdroj: Veřejná databáze, ČSÚ 2016, dostupné na www.czso.cz

Vztah jednotlivých druhů přírůstku

Závislost celkového přírůstku na migračním přírůstku je významným ukazatelem při analýze budoucího vývoje celkového přírůstku v obci. Migrační přírůstek se na rozdíl od přirozeného přírůstku dá kvalifikovaně odhadnout v závislosti na rozvojových plánech obce. Přirozený přírůstek pak doplňuje celkový obrázek o situaci v obci. Vztah mezi těmito ukazateli od roku 2000 je pro větší názornost ještě převedena do grafu. Z něj je patrné, že v průběhu sledovaného období dochází v obci od roku 2004 k pozvolnému nárůstu počtu obyvatel, a to především prostřednictvím migrace.



Obr. 4: Vývoj přirozeného, migračního a celkového přírůstku v letech 2000-2015

Zdroj: Veřejná databáze, ČSÚ 2016, dostupné na www.czso.cz

Věkové složení obyvatelstva

Věkové poměry v území vyjadřuje index stárí, tedy poměr mezi počtem obyvatel ve věku 65 a více let na 100 dětí ve věku 0–14 let, který vypovídá o tom, zdali na daném území dochází ke stárnutí obyvatelstva. Na konci roku 2015 byl index stárí obyvatelstva 96,9, tedy osoby ve věku 0 – 14 let převažují o 3,2 % nad věkovou kategorií 65+. Počet obyvatel v produktivním věku (od 15 – 64 let) činil 493, podrobněji viz tabulka⁴.

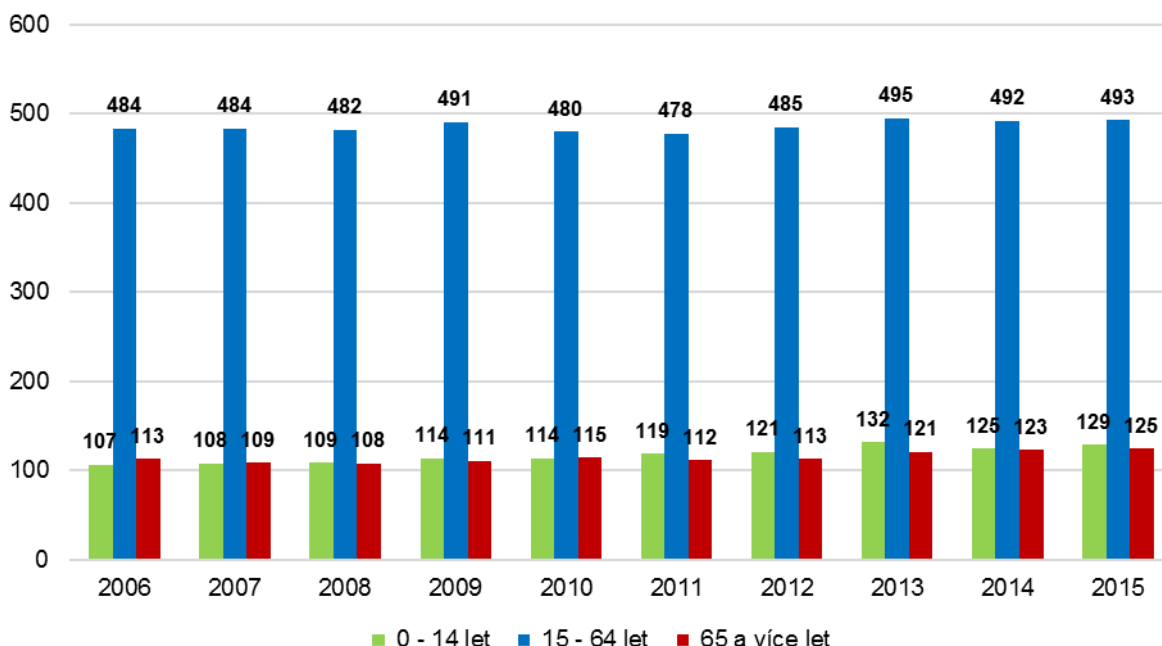
Tab. 2: Věkové poměry v obci v roce 2015

OBEC	Celkový počet obyvatel	Počet obyvatel ve věku			Podíl obyvatel ve věku			Index stárí
		0-14	15-64	65+	0-14 (%)	15-64 (%)	65+ (%)	
Uhřice	747	129	493	125	17,3	66,0	16,7	96,9

Zdroj: Veřejná databáze, ČSÚ, 2016

V obci se projevoval trend stárnutí obyvatelstva do roku 2007, tedy stav, kdy nejstarší složka obyvatelstva převažuje nad tou nejmladší. Od roku 2008 došlo k obrácení dosavadního trendu, kdy začala mírně převažovat dětská složka nad složkou seniorů a v této linii se vývoj udržuje doposud. Poměr jednotlivých věkových skupin od roku 2006 je znázorněn v grafu níže.

⁴ Veřejná databáze, ČSÚ, 2015



Obr. 5: Obyvatelstvo podle věkových kategorií v letech 2006-2015

Zdroj: Počet a věkové složení obyvatel v obcích Jihomoravského kraje k 31. 12. 2006-2015, ČSÚ 2016, dostupné na www.czso.cz

Vzdělanostní struktura

Informace o vzdělanostní struktuře obyvatel ze SLDB z roku 2011 ukazují, že v obci převažuje obyvatelstvo se středním odborným vzděláním bez maturity, stejně jako v okolních obcích regionu. Podíl obyvatel v produktivním věku bez vzdělání je zcela zanedbatelný, tento stav udávají pouze 3 osoby z celkového počtu 583 respondentů. Podíl vysokoškolsky vzdělaných obyvatel činí zhruba 4,8 %, je tedy nižší o 4 %, než jaký je průměr okresu Hodonín. Zjištěnou vzdělanostní strukturu ukazuje tabulka níže.

Tab. 3: Obyvatelstvo ve věku 15 a více dle nejvyššího ukončeného vzdělání

	Počet obyvatel ve věku 15+ k 26.3.2011	Nejvyšší ukončené vzdělání (věk 15 a více)							
		bez vzdělání	základní vč. Neukončeného	střední vč. vyučení (bez maturity)	úplné střední s maturitou	nástavbové studium	vyšší odborné vzdělání	Vysokoškolské	Nezjištěno
Uhřetice	583	3	128	265	133	8	10	28	8
okres Hodonín	132 172	483	28 532	50 195	32 848	3 354	1 132	11 453	4 175

Zdroj: SLDB 2011, ČSÚ, 2016, dostupné na www.czso.cz

Sociální situace v obci

V obci nejsou evidovány žádné národnostní menšiny. Neprojevují se zde žádné významné skupiny sociálně slabých obyvatel, jedná se spíše o jednotlivce. Na katastru obce nejsou sociálně vyloučené lokality. Mládež se schází na různých místech obce. Problémy většího charakteru se nevyskytují. Nejsou známy žádné významné problémy s uživateli návykových látek.

Spolková, osvětová a informační činnost

V obci působí několik spolků, které se různým způsobem podílí na kulturním, společenském a sportovním dění v obci. Obec spolkům finančně vypomáhá.

▪ Sportovní klub Uhřice

Základem pro vznik dnešního fotbalového oddílu bylo založení cyklistického klubu 1. 10. 1933 za přítomnosti 12 členů. V současnosti vede sportovní klub dva oddíly, oddíl mužů a oddíl žáků. Klub má k dispozici sportovní areál s kabinami a hřištěm. V nedávné době se uskutečnila oprava starých kabin a bufetu. Kromě sportovní činnosti se klub zaměřuje i na pořádání kulturních akcí v obci, v nedávné době se jednalo např. o 80. výročí založení sportovního klubu v Uhřicích (v r. 2016), XXV. Ples květů, Kateřinskou zábavu či Tradiční svatomartinské hody. Hřiště je obecní, klub má v majetku jednu budovu.

▪ Sbor dobrovolných hasičů Uhřice

V roce 2014 oslavil sbor 115. výročí svého založení, v současné době má 67 členů, z toho 12 členů ve výjezdové jednotce. Součástí členské základny je také mládež, a to nejenom chlapci, ale i dívky. Jsou zde týmy mladších žáků (3 dívky z 10 členů), starších žáků (1 dívka ze 7 členů) a dorost (5 dívek ze 6 členů). Sbor má k dispozici hasičskou zbrojnicí, v současné době nově opravenou. Za posledních několik let (2013-16) zasahovali hasiči u různých mimořádných událostí, ať už to byl požár lesního porostu, osobního automobilu, chatky či evakuace dětského tábora, záchrany zvířat, odstranění lesního porostu z cesty. Obec pronajímá hasičům hasičskou zbrojnicí. Organizace akcí v nedávné době: Hasičská zabíjačka, okrsková soutěž v Uhřicích, Benátská noc. Hasiči se střídají se Sokoly v pořádání hodů⁵.

⁵ Současnost, dostupné na <http://www.uhrice.cz/hasici/>



evropský
sociální
fond v ČR



EVROPSKÁ UNIE



OPERAČNÍ PROGRAM
LIDSKÉ ZDROJE
A ZAMĚSTNANOST



MINISTERSTVO
PRO MÍSTNÍ
ROZVOJ ČR

PODPORUJEME
VAŠI BUDOUCNOST
www.esfcr.cz

▪ **Myslivecký spolek Dolina Uhřice**

Spolek vznikl v březnu 2014. Zaměřuje se na společný výkon práva myslivosti v najaté honitbě v souladu se schváleným plánem mysliveckého hospodaření a lovu. Obec pronajímá mysliveckému spolku budovu.

▪ **Základní organizace Českého zahrádkářského svazu**

Při tomto svazu působí v naší obci vinařský spolek, který sdružuje zejména vinaře. Mezi jejich nejvýznamnější akce patří zejména pořádání výstav vín s ochutnávkou, žehnání mladých vín a přednášek s vinařskou tematikou.

▪ **Sportturist Uhřice**

Dříve se starali o sjezdovku, jinak se zabývají činnostmi pro mládež. Mezi jejich pořádané akce patří např. pálení čarodějnic.

▪ **Včelařský spolek Násedlovice – Žarošice – Uhřice**

Vedení spolku má sídlo z Násedlovicích, kde je i včelařský dům, ve kterém se členové scházejí. Spolek vede i kroužek pro děti, který je v Žarošicích. Pořádají zájezdy pro své členy a dále osvětové aktivity.

▪ **Významné akce v obci**

V průběhu roku se tak uskuteční několik kulturních akcí, např. v roce 2016 to byly a jsou tyto akce: Dětský maškarní karneval, Tradiční košt vína spojený s výstavou vín, Pálení čarodějnic, Den matek, Zájezd, Dětský den, Benátská noc, tradiční Martinské hody, Kateřinská zábava, Rozsvícení vánočního stromu, Vánoční prodejní výstava, Adventní koncert pro seniory i veřejnost obce Uhřice, Štědrovečerní zpívání, Žehnání vín.

▪ **Způsoby informování občanů**

Jako zdroj informací o dění v obci občané nejvíce využívají obecní zpravodaj a rozhlas (obojí 84,6 % často/občas), nejméně pak veřejná jednání zastupitelstva. Mezi nejlépe hodnocené zdroje s ohledem na kvalitu informací zařadili respondenti též rozhlas a zpravodaj. Na druhou stranu se objevilo i několik výtek, které se týkaly informací z hlášení rozhlasu⁶.

⁶ Dotazníkové šetření, 2016

3. Hospodářství

Ekonomická situace

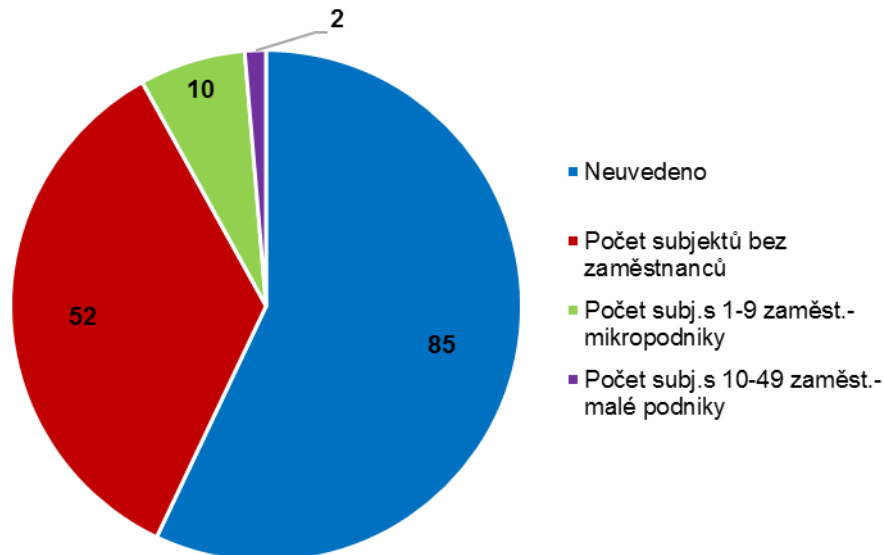
▪ **Struktura podnikatelských subjektů v obci**

V obci bylo evidováno k poslednímu prosinci 2015 celkem 149 ekonomických subjektů. Působilo zde 115 podnikatelů – fyzických osob bez zaměstnanců, 17 mikropodniků (do 9 zaměstnanců) a 1 malý podnik (do 49 zaměstnanců). Převažovala zde hlavně činnost ve stavebnictví, velkoobchodu a maloobchodu a zpracovatelském průmyslu. Odvětvovou strukturu znázorňuje následující tabulka.

Tab. 4: Hospodářská činnost za rok 2015

Zemědělství, lesnictví, rybářství	16
Zpracovatelský průmysl	19
Stavebnictví	39
Velkoobchod a maloobchod; opravy a údržba motorových vozidel	25
Doprava a skladování	1
Ubytování, stravování a pohostinství	6
Činnosti v oblasti nemovitostí	3
Profesní, vědecké a technické činnosti	8
Kulturní, zábavní a rekreační činnosti	3
Ostatní činnosti	8
Nezařazeno	4

Zdroj: risy.cz, údaje z roku 2015



Obr. 6: Rozdělení podniků dle počtu zaměstnanců

Zdroj: Český statistický úřad, stav k 31. 12. 2015, dostupné na www.czso.cz

▪ **Charakteristika klíčových subjektů**

Obec samotná nemá významnějšího zaměstnavatele, který by mohl nabídnout práci většímu počtu místního obyvatelstva. Mezi významnější firmy v místě či i okolí patří např. Arkys s.r.o., Mega D.U., s.r.o. - pokovování, Agro D.U., s.r.o. Dambořice - zemědělství, Stavoing s.r.o.

Uhřice - stavebnictví, Tesařství Petr Bajer - tesařství, Ligno Art s.r.o. - podlahářství.

V porovnání s okolními obcemi je v Uhřicích výrazně vyšší zaměstnanost v průmyslu.

▪ **Komerční služby v obci**

Mikropodniky a podnikatelé – fyzické osoby bez zaměstnanců pokrývají část spektra komerčních služeb v rámci obce.

Vybavenost obcí jednotlivými službami pro rozvoj obecního života ve většině případů odráží počet obyvatel v obci. Nicméně v Uhřicích nalezneme větší, než očekávané využití. Vybavenost obce nekoresponduje s počtem obyvatel. Z okolních obcí se tak Uhřice vyhýbají trendu. Obec vykazuje výrazně větší vybavenost službami⁷.

Tab. 5: Nabídka služeb v obci Uhřice v roce 2016

Stolařství, truhlářství	1
Instalatér, topenář	2
Malíř, natěrač	1
Stavební řemesla	5
Zámečnictví, kovářství	10
Kadeřnictví, kosmetika	0
Opravy motor. vozidel	1
Masáže	0
Potravin / smíšené zboží	1
Obchodní středisko	0
Pošta	0
Restaurace	0
Pohostinství (bez stravování)	1

Zdroj: Komplexní dotazníkové šetření v obcích JMK k 31. 12. 2012, Jihomoravský kraj, 2013, doplnění 2016; *údaje nejsou dostupné – města nad 5 tis. obyv., kde se již předpokládá výskyt všech služeb (a je obtížné je spočítat) v dotazníku nevyplňovala.

▪ **Chybějící komerční služby**

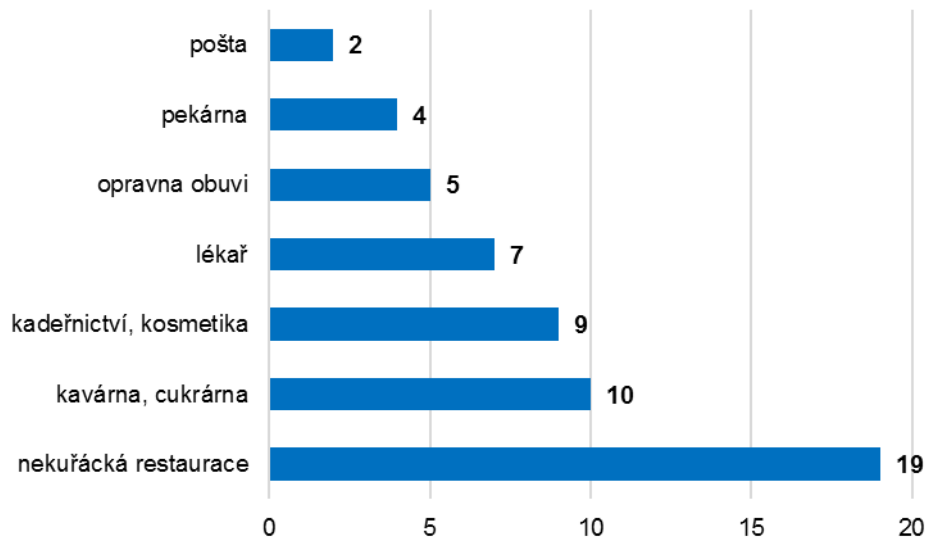
Za větším nákupem potravin a dalšími službami vyjíždějí obyvatelé obce nejčastěji do Kyjova, Hodonína, Slavkova u Brna, za specializovanými službami pak do Brna. V obci rovněž chybí zastoupení zdravotních a sociálních služeb, za kterými jsou obyvatelé nuceni dojíždět. Většina ordinací praktických lékařů, lékařů pro děti a dorost, gynekologů a stomatologů je situována do města Kyjova. Pro obec se nejbližší zařízení nachází v Žarošicích. Na pohotovost pak dojíždějí buďto do Kyjova či do Hodonína – situace je pojednána v samostatných oddílech níže⁸.

V dotazníkovém šetření pro účely tohoto dokumentu se občané měli možnost vyjádřit k dostatečnosti nabízených služeb v obci. Dle většiny respondentů nabídka služeb v obci nedostačuje. Občané by v obci uvítali rozšíření nabídky služeb, nejvíce by zde chtěli kvalitní

⁷ SCLLD MAS Kyjovské Slovácko v pohybu 2014-2020, dostupné na <http://www.kyjovske-slovacko.com/cs/>

⁸ Komplexní dotazníkové šetření v obcích Jihomoravského kraje k 31. 12. 2013, dostupné na www.kr-jihomoravsky.cz

a reprezentativní nekuřáckou restaurací. Další navrhované služby jsou na obr. 7, viz níže. Je však na zvážení, zda by se zde navrhované služby mohly udržet.



Obr. 7: Chybějící komerční služby v obci Uhřetice

Zdroj: Dotazníkové šetření, 2016

▪ **Podpora podnikání v obci**

V obci se nacházejí objekty k podnikání, a to prostory bývalého JZD, 500 m². Jsou zde také pozemky pro podnikání, 400 m², bývalé úhelné sklady – obecní. V Janovém Dvoře obec koupila objekt, u něhož má v úmyslu část prostor pronajímat pro podnikatelské účely a druhou část by ráda přímo podnikatelům prodala.

Na stránkách obce chybí seznam podnikatelských subjektů, které v obci působí. Starosta má v plánu podnikatele opět oslovit a umístit jejich seznam na stránky obce tak, aby stávající i noví obyvatelé se mohli informovat, popř. přímo řešit své potřeby u místních.

Dle názoru občanů z dotazníkového šetření by obec měla podnikatele podporovat např. nabídkou prostor k podnikání, zveřejněním seznamu podnikatelů a OSVČ, vytvořením komplexu dílen a skladovacích prostorů, které by obec mohla pronajímat živnostníkům, oslovením místních podnikatelů při zadávání zakázek a budoucí výstavbou nebo rekonstrukcí dalších míst vhodných k podnikání⁹.

▪ **Charakter zemědělské výroby**

Na katastru obce hospodaří např. Agro D.U., s.r.o. Dambořice, ZEMAS a.s. Čejč, Zemagro spol. s.r.o. Strážovice ad. V bývalém zemědělském družstvu je umístěn chov prasat.

⁹ Dotazníkové šetření, 2016

▪ **Pozemkové úpravy a strategické dokumenty**

V obci doposud neproběhly kroky k zahájení komplexních pozemkových úprav, není stanoven termín jejich započetí.

Platný územní plán obce byl schválen v roce 2002, do současnosti již byla zpracována změna územního plánu č. 3 (č. 1 – 2005, č. 2 – 2009, č. 3 – 2011). Obec uvažuje o zpracování nového územního plánu.

▪ **Památky v obci**

○ *Kostel*

Uhřický kostel je krásnou, historicky velmi cennou sakrální stavbou, nejstarší v regionu. Ačkoliv Cyrilometodějská tradice, dosud historickými prameny nedoložená, mluví o uhřickém kostele o nějaké to století dříve, publikované archivní prameny se zmiňují o kostele sv. Jana Křtitele v Uhřicích až v roce 1351. Interiér i exteriér kostela má podobu goticko-renesanční stavby. Styl lidového baroka se projevil na oltáři a na kůru. Stavba je řazena do 1. poloviny 14. století. V 15. století byla ke kostelu přistavena nižší kamenná věž se střílnami, které měly zřejmě obrannou funkci. V 17. století došlo ke zvýšení věže, a to cihlovou stavbou. V této podobě beze změny je do dnešní doby. Asi uprostřed kostelní lodi je pohřben majitel uhřického panství Kryštof Jager r. 1605, jak říká náhrobní deska umístěná ve stěně u kazatelny. Ke kostelu se váže pověst, že zde kázávali sv. Cyril a Metoděj, prý stojíc na velkém kameni, který byl později vložen do kazatelny. Cyrilometodějská tradice je ve vesnici silně vžitá, dosud však nebyla žádnými historickými prameny doložena a tak zůstáváme u hezkých pověstí.

○ *Studánka na Romenově*

Studánka na travném svahu kopce Romenova bývala od nepaměti ze tří stran chráněná jednoduchým přístřeškem z kamene, cihel a dřeva, shora zarostlým travnatým drnem. Čtvrtá strana bývala volná, lehce přípustná každému, kdo se chtěl napít. Ani hrnek nepotřeboval, stačilo pokleknout a sklonit hlavu, vždyť vody bývalo až po okraj - dobré vody, vyhlášené po celém okolí. Později byla studánka uzavřená a voda se svedla samospádem až na úpatí kopce, ukončena kohoutkem, chráněným kamenným přístřeškem. I po tomto zásahu to byla dlouho kojenecká voda. Teprve v současné době ukázaly rozbory vody nápadné snížení kvality. Studánka je snadno přístupná od silnice po zpevněném chodníku. Ke studánce na Romenově se váže tato pověst: V čase své misijní cesty na Brno se sv. Cyril a Metoděj zastavili, učili a kázali také v Uhřicích. U studánky odpočívali a dobrou vodou se osvěžovali. Mezi lidem se pak tradovala víra, že ji také posvětili.



evropský
sociální
fond v ČR



EVROPSKÁ UNIE



OPERAČNÍ PROGRAM
LIDSKÉ ZDROJE
A ZAMĚSTNANOST



MINISTERSTVO
PRO MÍSTNÍ
ROZVOJ ČR

PODPORUJEME
VAŠI BUDOUCNOST
www.esfcr.cz

V obci jsou pak dále umístěny sochy světců, sv. Floriana a sv. Jana Nepomuckého a památník padlým z I. a II. světové války.

▪ **Atraktivita cestovního ruchu**

Obec je součástí mikroregionu Kyjovsko a byla zahrnuta do „Marketingové studie cestovního ruchu“ regionu Kyjovsko, která vznikla jako součást komplexního projektu „Turistický portál regionu Kyjovsko na podporu cestovního ruchu“. Tento projekt byl realizován v rámci Společného regionálního operačního programu, a to konkrétně v rámci grantového schématu 4.1.2 Program na podporu regionálních a místních služeb cestovního ruchu. Cílem celého projektu je přispět ke zviditelnění turistických atraktivit a možností, které cestovní ruch v regionu poskytuje. Projekt vytváří základní rámec pro další rozvoj cestovního ruchu v regionu¹⁰.

Obec je zapojena do akce: Cykloakce Ždánickým lesem a Politavím. Dobrovolný svazek obcí Ždánický les a Politaví vyhlašuje každoročně sportovní akci za poznáním svého regionu, obcí a měst svazku. Akce probíhá vždy od jara a ukončena je dne 31. 8. předáním průkazek s uvedením jména a otištěním 27 razítek z jednotlivých obcí a měst svazku na obecním úřadě v místě startu.

Obec spadá do vinařské oblasti Ždánicko. Tradice pěstování vína na teplých viničních horách Ždánic, Archlebova a Žarošic má své kořeny v klimatu této oblasti. Vinice na jižních svazích Ždánického lesa jsou dostatečně vystavené slunci a přitom dobře chráněné před severními větry. Příznivé mikroklima, blíží se středomořskému, vytváří příznivé podmínky, ale spolu s písčitém podložím s vyšším obsahem vápence dává vzniknout osobitým vínům. V obci samotné se nachází 10 vinařských tratí: Veselý, Staré hory, Humna, Novosady, Adamovo, Kolíbky, Romenov, Čtvrtě, Šlók, Lhoty.

Rozsáhlé hvozdy Ždánického lesa vybízí návštěvníky k procházkám a v sezoně nabízí nepřehledné množství hub.

V okolí obce se nacházejí roponosné pískovce.

▪ **Turistická infrastruktura**

V obci není žádné stravovací ani ubytovací zařízení.

¹⁰ Marketingová strategie cestovního ruchu, Kyjovsko, dostupné na <http://mestokyjov.cz/>

Trh práce

▪ **Obyvatelé v aktivním věku**

V Uhřetěch žilo k poslednímu Sčítání lidu, domů a bytů 465 obyvatel v produktivním věku, což činilo 66,4 % obyvatelstva (k 31. 12. 2015 493 osob v produktivním věku – 66 % obyvatelstva)¹¹.

▪ **Ekonomicky aktivní obyvatelstvo**

V roce 2011 žilo v obci podle údajů SLDB 323 ekonomicky aktivních obyvatel. Z toho 278 osob bylo zaměstnaných nebo samostatně výdělečně činných, 45 bylo nezaměstnaných. Ze zaměstnaných bylo v obci 12 pracujících důchodců a 7 žen na mateřské dovolené. Ekonomicky aktivní obyvatelstvo obce tvořilo celkově tedy cca 46,1 % obyvatel, z nichž zaměstnaných bylo 86,1 % obyvatel. Dle jednotlivých sektorů bylo zaměstnáno v zemědělství 4,7 %, 55,3 % ve stavebnictví a průmyslu, 36 % ve službách a 4 % nebylo zjištěno¹².

▪ **Míra nezaměstnanosti**

Ministerstvo práce a sociálních věcí ČR udává míru nezaměstnanosti (podíl nezaměstnaných osob) v obci za září 2016 ve výši 4,3 %, což je nižší než je hodnota okresu Hodonín, průměru Jihomoravského kraje a průměru ČR. Aktuálně (10/2016) je v obci 21 dosažitelných uchazečů o zaměstnání, ale nejsou zde žádná volná pracovní místa¹³. V obci bylo k poslednímu prosinci 2014 zjištěno 29 dlouhodobě nezaměstnaných občanů (tzn. déle než 12 měsíců)¹⁴. Obec vykazuje v současnosti relativně stejných nebo nižších hodnot, než jaké vykazuje okres Hodonín, Jihomoravský kraj i ČR. V obci se v roce 2008 začaly projevovat dopady ekonomické recese, jež měly velký vliv na míru nezaměstnanosti. Způsobily velký výkyv hodnot, kdy míra nezaměstnanosti k prosinci 2009 v obci narostla na 16,5 % a i v následujících dvou letech (2010, 2011) vykazovala vyšších hodnot, než byly hodnoty kraje, ale i České republiky. V současné době se podíl nezaměstnaných osob pohybuje na nižších hodnotách, než jaké obec vykazovala před nástupem ekonomické recese. Údaje z let 2012-2013 bohužel nejsou dostupné z důvodu výpadku databáze MPSV. MPSV ČR přešlo od ledna 2013 na nový ukazatel, tzv. podíl nezaměstnaných osob, který nahradil míru registrované nezaměstnanosti. Podíl nezaměstnaných osob vyjadřuje podíl

¹¹ SLDB 2011, ČSÚ, 2015, dostupné na www.czso.cz

¹² SLDB 2011, ČSÚ, 2015, dostupné na www.czso.cz

¹³ Portál zaměstnanosti MPSV, dostupné z <http://portal.mpsv.cz/sz>

¹⁴ Veřejná databáze, ČSÚ, 2015, dostupné na www.czso.cz

dosažitelných uchazečů o zaměstnání ve věku 15-64 let ze všech obyvatel ve stejném věku¹⁵.

Tab. 6: Míra nezaměstnanosti v obci v letech 2007-2016

Obec	12/2007	12/2008	12/2009	12/2010	12/2011	12/2014	12/2015	12/2016
Uhřetice	7,8	10,9	16,5	16,5	11,8	8,1	6,5	4,7

Zdroj: Portál zaměstnanosti MPSV, dostupné z <http://portal.mpsv.cz/sz>

▪ **Vyjížd'ka do zaměstnání**

V obci je minimální nabídka pracovních příležitostí. Občané jsou tudíž nuceni za svou práci z obce vyjíždět. Za prací vyjíždělo 57,6 % občanů z celkového počtu ekonomicky aktivních obyvatel, jichž bylo 323, 41 občanů dojíždělo do jiné obce okresu a 116 osob pak do jiného okresu kraje, převážně do Brna. Cesta do práce převážně trvá do 40 minut do Kyjova, do 90 minut do Brna¹⁶.

▪ **Podpora zaměstnanosti**

Veřejně prospěšné práce (VPP) pro nezaměstnané prostřednictvím Úřadu práce jsou využívány i přes komplikovaný přístup při vybavování žádosti a nemožnosti zjistit konkrétní nezaměstnané v obci. Obec letos zaměstnávala na VPP 4 pracovníky.

4. Infrastruktura

Technická infrastruktura

▪ **Elektřina**

Obec je zásobována elektrickou energií prostřednictvím venkovního vedení VN 22 kV, které odbočuje z vedení VVN 280-220 kV – Sokolnice – Senica v jižní části katastrálního území obce. V současné době je obec obsluhována 5 trafostanicemi, pro uvažované zastavitelné plochy je navržena trafostanice další a umístění energetického vedení NN v kabelovém provedení do země.

▪ **Plyn**

Obec je napojena na zemní plyn, plánuje se rozšíření stávající plynové potrubní sítě do zastavitelných oblastí.

¹⁵ Portál zaměstnanosti MPSV, dostupné z <http://portal.mpsv.cz/sz>

¹⁶ SLDB 2011, ČSÚ, 2015, dostupné na www.czso.cz

▪ **Voda**

Obec Uhřice má vybudován vodovod pro veřejnou potřebu, který je majetkem VaK Hodonín a.s. Majitel zařízení je taktéž jeho provozovatelem. Obec Uhřice je zásobována pitnou vodou ze skupinového vodovodu Koryčany-Kyjov-Klobouky, jehož hlavním zdrojem je surová voda z vodárenské nádrže Koryčany, která je upravována v úpravně vody Koryčany. Pomocí čerpací stanice Násedlovice je pak dopravována do vodojemu Násedlovice, který slouží k zásobování dalších tří obcí – Násedlovic, Dambořic a Žarošic. Celé zastavěné území obce je zásobováno z veřejného vodovodu. Na okrajích obce jsou pro zásobování navrhovaných zastavitelných ploch navrženy nové vodovodní řady. Vodovodní síť je kompletní a v dobrém stavu.

Někteří občané mají k dispozici vlastní studny. V mnoha případech je voda kvalitní, vhodná i pro kojení.

▪ **Kanalizace**

Na většině území obce je vybudována jednotná kanalizace z betonových a železobetonových trub. V obci je stávající mechanicko-biologická čistírna odpadních vod (ČOV). Provozovatelem kanalizace je společnost Vak Hodonín, a.s. Na rozvojových vodách budou dešťové vody přednostně uváděny do vsaku, zbytek bude odveden prostřednictvím dešťové kanalizace.

▪ **Veřejné osvětlení**

V obci je zhruba 70 % osvětlení klasické žárovkové, zbytek již bylo vyměněno za nové LED osvětlení, LED osvětlení je přímo i v nových lokalitách. Obec počítá s postupnou výměnou zbývajících starého osvětlení za LED osvětlení a též se zbudováním osvětlení v souvislosti s chodníkem na Silničnou.

▪ **Telekomunikace a radiokomunikace, internet**

Obec má dobré, kvalitní pokrytí tří základních mobilních operátorů, T-Mobile, O2, Vodafone. Internet je dostupný přes WIFI, optický kabel je již zaveden v 50 % obce, kdy jeho dokončení je v plánu na začátku roku 2017.

▪ **Nakládání s odpady**

Svoz odpadů zajišťuje společnost EKOR Kyjov a.s. jedenkrát za 14 dní, stejně tak dochází jednou za 14 dní ke svozu bioodpadu, který se však střídá obtyden se svozem komunálního odpadu. Po obci jsou rozmístěna čtyři sběrná hnízda, je zde i jeden kontejner na textil a jeden kontejner na drobný kovový odpad. V obci je organizován pravidelně jednou do roka mobilní sběr velkoobjemového a nebezpečného odpadu. Sběr železného šrotu provádí

dvakrát ročně SK Uhřice. Sběr papíru probíhá prostřednictvím školy, kdy získané peníze jsou využity na výlety dětí či jiné aktivity. Nejbližší sběrný dvůr se nachází ve Ždánicích.

V obci byla vybudována Recyklační linka Janův dvůr. Tento prostor slouží občanům k uložení stavební suti, která se recykluje na druhotný materiál.

Z dotazníkového šetření vyplynul zájem občanů o třídění odpadů, nejvíce se pak v obci vytřídí plasty, sklo, papír a železo a kovy. Mezi nejméně tříděné složky pak patří hliník a baterie. V otevřené otázce dotazníkového šetření občané nejčastěji zmiňovali nedostatek kontejnerů, především pak na tříděné složky odpadu jako jsou plasty, papír či sklo (v Janově dvoře). Dále by uvítali častější odvoz tříděného odpadu a s ním spojený častější úklid kolem kontejnerů, jelikož si občané stěžovali na nepořádek kolem kontejnerů především u kontejnerů na plasty. Též by respondenti uvítali umístění kontejneru na velkoobjemový odpad a nebezpečný odpad vícekrát do roka.

Co se týče otevírací doby spádového sběrného dvora, většina občanů ji hodnotí jako vyhovující¹⁷.

Dopravní infrastruktura

▪ *Napojení na silniční síť*

Katastrálním územím obce procházejí tyto silniční tahy:

- I/54 – Slavkov – Kyjov – Veselí nad Moravou – státní hranice,
- II/381 – Pohořelice – Žarošice,
- II/419 – Žarošice – Čejč,
- III/41919 – Žarošice – Uhřice – Silničné,
- III/41920 – Uhřice – průjezdná,
- III/41921 – Násedlovice – příjezdná.

Nejbližší napojení na nadřazenou tranzitní síť je v Holubicích (okr. Vyškov) na dálnici D1, které jsou vzdáleny od Uhřic 20,5 km, popř. napojení na D2 ve vzdálenějších Hustopečích (31 km od obce).

▪ *Napojení na železniční síť*

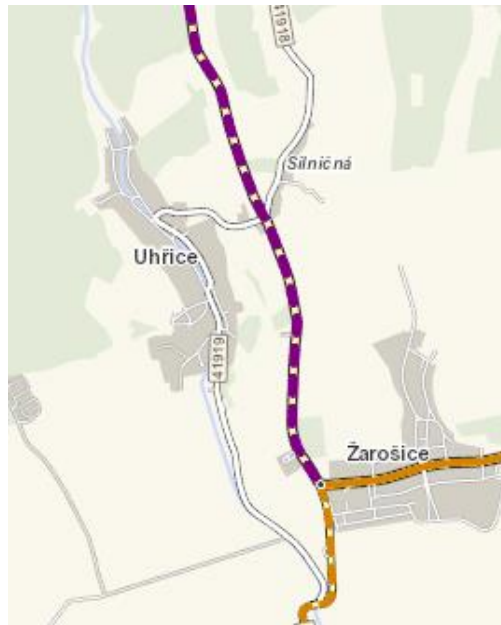
Katastrálním územím prochází jednokolejná železniční trať Čejč-Ždánice. Tato s označením č. 256 a délce 25,267 km se začala stavět roku 1906. Od roku 1908 sloužila nákladní dopravě a o rok později i osobní. Hlavním důvodem pro stavbu byla přeprava řepy cukrovky, osobní doprava byla až druhořadá, zastávky i stanice proto často vznikaly ve značné vzdálenosti od obcí, což se stalo trati osudné. Osobní doprava postupně skomírala, až byla

¹⁷ Dotazníkové šetření, 2016

roku 1998 zastavena. K 25. říjnu 2006 byl koncový úsek Uhřice u Kyjova – Ždánice úředně zrušen¹⁸.

▪ **Dopravní zátěž**

Nad obcí prochází silnice č. I/54 spojující Slavkov u Brna a Žarošice (původně byl tento úsek částí silnice II/419). Silnice je hodně frekventovaná, podle celostátního sčítání dopravy v roce 2010 po této silnici denně projede cca 6000 vozů, viz mapa níže. Obec nedoléhá přímo k silnici I/54. Na této silnici, v úseku od Slavkova do Nížkovic od jara do podzimu 2016 proběhla kompletní obnova krytu vozovky.



Obr. 8: Intenzita silničního provozu v obci Uhřice

Zdroj: <http://scitani2010.rsd.cz>

▪ **Místní komunikace**

Technický stav místních komunikací je vyhovující, silnice prošly rekonstrukcí, při níž byla provedena i oprava kanalizace pod nimi. Chodníky jsou taky v dobrém stavu. Chybí pouze chodník na Silničnou, který brzdí problémy s majetkoprávními vztahy. Pokud by se podařilo chodník zbudovat, tak by se v rámci tohoto projektu řešila i rekonstrukce zastávky nahoře na Silničné.

▪ **Parkovací místa**

V nových lokalitách je povinnost obyvatel při výstavbě domu vybudovat parkovací stání. V obci největší problém s parkováním nastává v létě kvůli návštěvníkům aquaparku. Obec má sice upraven kus louky, kde mohou návštěvníci svoje vozy zaparkovat, ale většina z nich

¹⁸ Železniční trať Čejč – Ždánice, dostupné na <https://cs.wikipedia.org/>



evropský
sociální
fond v ČR



EVROPSKÁ UNIE



OPERAČNÍ PROGRAM
LIDSKÉ ZDROJE
A ZAMĚSTNANOST



MINISTERSTVO
PRO MÍSTNÍ
ROZVOJ ČR

PODPORUJEME
VAŠI BUDOUCNOST
www.esfcr.cz

stejně raději zaparkuje na zdejších chodnicích a podél komunikací, na základě čehož se zhoršuje v obci dopravní situace a vzrůstá nebezpečí pro občany.

Kritika k parkování u aquaparku se objevila i v dotazníkovém šetření, kdy občané tento nedostatek parkovacích míst vidí jako velký problém¹⁹.

▪ **Cyklostezky a turistika v obci**

Obcí prochází cyklotrasa č. 5095 Písečná – Dambořice – Žarošice – Uhřice – Silničná – Zdravá Voda – Nad Svatým Hubertem. Jihozápadní Ždánická cyklotrasa vede partiemí severního Kloboucka a západní lesnaté části hřebene Ždánického lesa. Proplétá se atraktivní oblastí s výskytem historických mohyl a v blízkosti známého moravského poutního místa Žarošice. Trasu vedenou hlavně po lesních komunikacích lze na dvou místech použít k nástupu k jízdě hřbetem Ždánického lesa nebo ke sjezdu z něj. Ve sjezdech je několik míst s nebezpečnými sklony a zatáčkami. Délka trasy je 16 km. Na této trase v obci se nachází vyhlídkové místo.

V rámci již zpracované strategie Ždánického lesa a Poltaví bylo stanoveno vybudování cyklostezky mikroregionu Ždánicko na území Ždánice, Uhřice a Dambořice. V červnu 2016 byla otevřena pro veřejnost cyklostezka Ždánicko, vybudovaná na zrušené železniční trati Uhřice – Ždánice. Vede katastry pěti obcí – Uhřice, Násedlovice, Želetice, Dražůvky a Ždánice. Cyklostezka je po dokončení všech etap dlouhá 9 089 m. Projekt byl vzhledem k finanční náročnosti rozdělen do tří etap²⁰.

Dopravní obslužnost

▪ **Zapojení do IDS**

Obec je zapojena do Integrovaného dopravního systému Jihomoravského kraje. Je obsluhována autobusovými linkami č. 655 Ždánice – Žarošice – Násedlovice - Čejč a č. 660 Kyjov – Žarošice – Uhřice - Dambořice. Je zde 5 autobusových zastávek – Uhřice, horní zastávka; Uhřice, dolní zastávka; Uhřice, Janův Dvůr; Uhřice, železniční stanice a zastávka Žarošice, Silničná, rozc. Uhřice²¹.

▪ **Dostupnost spádových sídel a krajského města**

Přestupní dopravní uzel se nachází v Žarošicích, další větší uzel pak v Kyjově. Cesta do Kyjova prostřednictvím IDS je časově dlouhá 38 min. Právě sem občané dojíždějí za prací,

¹⁹ Dotazníkové šetření, 2016

²⁰ Místo železniční trati byla vybudována cyklostezka Ždánicko, dostupné na <http://www.izdoprava.cz/>

²¹ Spojení, dostupné na jizdnirady.idnes.cz



evropský
sociální
fond v ČR



EVROPSKÁ UNIE



OPERAČNÍ PROGRAM
LIDSKÉ ZDROJE
A ZAMĚSTNANOST



MINISTERSTVO
PRO MÍSTNÍ
ROZVOJ ČR

PODPORUJEME
VAŠI BUDOUCNOST
www.esfcr.cz

službami či zdravotní péčí. V pracovní dny se sem mohou dostat více jak 30 přímými spoji denně. O víkendech se počet snižuje na 8 přímých a 9 s přestupem v Žarošicích.

Nemalé množství občanů dojíždí do krajského města Brna (50 %). V tomto případě při dopravování využívají přestupní uzel v Žarošicích. Nejkratší spojení trvá vzhledem ke vzdálenosti a v porovnání se spojeními do jiných, bližších uzlů, příjemných 48 min.

Nevyhovující je spojení do 20 km vzdálených Bučovic. Toto je možné jen s přestupem ve Ždánicích, Kyjově či Slavkově u Brna. Nejkratší, výjimečné spojení je přes Ždánice a trvá 39 min, další trvá 48 min. Toto spojení je však do zastávek Bučovice-Jatka, Bučovice-vlak. Průměrný počet dopravních spojení z Uhřic do Bučovic na BUS trvá 90 minut, existují samozřejmě i spoje časově delší. Občané jsou proto mnohdy odkázáni na svou osobní dopravu.

▪ **Chybějící spoje**

Veřejná doprava je relativně dostatečná, jedinou nevýhodou je, že do obce nezajíždí autobusy ve směru Brno – Kyjov a zpět a občané musí na tyto spoje docházet na zastávku Žarošice, Silničná, rozc. Uhřice.

Občané měli v dotazníkovém šetření připomínky k nedostatečné návaznosti některých spojů či přímo k jejich nezajíždění až do obce např. právě spoje Brno-Kyjov²².

5. Vybavenost

Bydlení

Dle údajů získaných při posledním Sčítání v roce 2011 bylo v obci celkem 213 domů, z nichž 208 bylo rodinných, 4 bytové a dále jedna budova typu ostatní. 202 domů bylo trvale obydleno, což činí 94,8 % domů v obci, zbytek (11) není trvale obydlen, 2 trvale neobydlené domy (0,9 % z celkového počtu domů) sloužily k rekreaci²³. V nedávné minulosti v obci došlo k největším poklesům podílu trvale neobydlených domů (o 14,6 procentního bodu z 19,8 % v roce 2001 na 5,2 % v roce 2011)²⁴. V domech bylo celkem 242 bytů, z nichž 225 bytů bylo v rodinných domech, 15 bytových jednotek v bytovém domě a dva byty byly v budovách typu ostatní. Na katastrálním území obce se nenacházejí rekreační chaty. Obec vlastní 5 obecních bytů a dva nájemní domky.

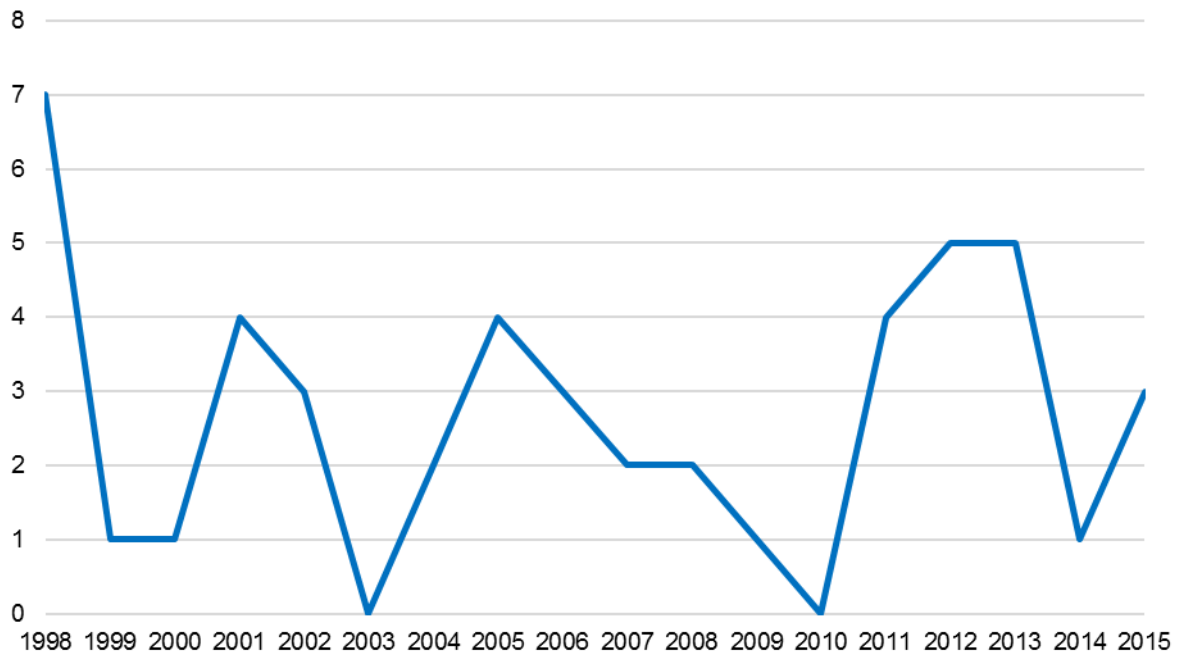
²² Dotazníkové šetření, 2016

²³ SLDB 2011, ČSÚ, 2015, dostupné na www.czso.cz

²⁴ SCLLD MAS Kyjovské Slovácko v pohybu 2014-2020, dostupné na <http://www.kyjovske-slovacko.com/cs/>

V období 1998-2015 bylo v obci dokončeno celkem 48 bytů (viz následující graf). Největší výstavba v Uhřicích probíhala v letech 1961-1970, kdy bylo postaveno celkem 40 domů. Ročně se objeví asi 15 zájemců o bydlení.

Samotná zástavba je návesního ulicového typu, kdy stavby mají většinou okapovou orientaci. Osou návesního prostoru obce (někdy i 80 m) je potok Vápenka. Prostor návsi je utvářen drobnými zahrádkami a ve střední části návsi jsou lokalizovány objekty občanského vybavení, jako je obecní úřad, obchod, škola, hospoda. Na jižním okraji zastavěného území stojí areál bývalého zemědělského družstva²⁵.



Obr. 9 : Bytová výstavba v obci Uhřetice v období 1998-2015

Zdroj: http://www.czso.cz/xb/redakce.nsf/i/bytova_vystavba_v_obcich_jihomoravskeho_kraje

▪ Podpora bytové výstavby

Obec v současné době nemá nachystány pozemky pro výstavbu rodinných domů, ale připravuje pro novou výstavbu lokalitu Čtvrťky, kde by mělo být 19 nových stavebních míst, v současné době jsou pouze vykoupeny pozemky, které jsou zatím bez sítí, a projekt je ve fázi územního řízení.

▪ Sociální bydlení

V obci nejsou byty určené pro sociální bydlení ani startovací byty.

²⁵ Územní plán obce Uhřetice, 2002



evropský
sociální
fond v ČR



EVROPSKÁ UNIE



OPERAČNÍ PROGRAM
LIDSKÉ ZDROJE
A ZAMĚSTNANOST



MINISTERSTVO
PRO MÍSTNÍ
ROZVOJ ČR

PODPORUJEME
VAŠI BUDOUCNOST
www.esfcr.cz

Školství a vzdělávání

V obci působí základní škola a mateřská škola. Obě jsou sloučeny pod jednu organizaci s právní subjektivitou pod názvem Základní škola a mateřská škola Uhřice. Zřizovatelem je obec Uhřice. Je to málotřídní ZŠ se školní družinou a školní jídelnou a letos nově postavená budova MŠ, která stojí hned vedle budovy ZŠ.

▪ **Základní škola**

Základní škola vzdělává žáky 1. - 4. ročníku. Žáci vyšších ročníků dojíždějí do škol okolních vesnic. Předškoláci se připravují na plynulý přechod z MŠ do ZŠ. Od roku 2005 zajišťuje novou službu: vaření pro obyvatele obce – pro seniory i s rozvozem. Kromě žáků tak jídlo odebírá kolem 35 občanů. Když se stravují žáci, za měsíc je vydáno v průměru tisíc obědů. Škola má k dispozici školní zahradu. V průběhu školního roku pořádá několik školních akcí, např.: Domečky pro skřítky, Olympijské hry, Tematické dny, Oslavy narozenin, Podzimní slavnost, Rozsvěcení vánočního stromu, Vánoce se seniory, Andersonova noc, Mámě pro radost, Pasování na školáky, oslava dne dětí, Závěrečný celodenní školní výlet, Sběr sušené pomerančové a citronové kůry, Sběr víček od PET-lahví, apod²⁶.

Budova školy byla na sklonku 19. století postavena uprostřed vesnice a do současnosti patří k jejím dominantám. Před školou vzniklo parkoviště pro osobní vozy. Za objektem bylo vybudováno hřiště a tábořiště. Po roce 2002 začala rekultivace zahrady a celého okolí, např. lípu symbolicky zasadily na podzim 2005 děti. V roce 2004 byl vydlážděn chodník a vstup upraven tak, aby byl pro děti bezpečnější. V létě 2005 práce pokračovaly. Budova má nové hlavní dveře, jejich vchod byl zastřešen. Cílem úprav bylo vtisknout objektu styl secese. Byla vyměněna okna. V závěrečné fázi objekt získal novou fasádu, odpovídající slohu na přelomu 19. a 20. století.

Škola realizuje projekt podpořený z Operačního programu Vzdělávání pro konkurenceschopnost, který je spolufinancován Evropským sociálním fondem a státním rozpočtem ČR. V minulosti se zapojila do projektů Moderní škola a Oborová propustnost a modularizace studijních programů ve vzdělávání učitelů.

▪ **Mateřská škola**

V jedné budově do minulého roku byly jak MŠ, tak i ZŠ, školní jídelna, tělocvična a za budovou zahrada. Původní budova byla postavena v roce 1886 jako místní škola. Vyučovalo se zde od roku 1887 do roku 1997. K datu 1. 9. 1997 byla ZŠ přestěhována do nedalekých Žarošic a zůstala jen MŠ. Ta byla v Uhřicích zřízena 8. 12. 1946. Písemné záznamy o MŠ jsou však dochovány až z roku 1959. K 1. 9. 1994 se ZŠ opět vrátila jako detašované

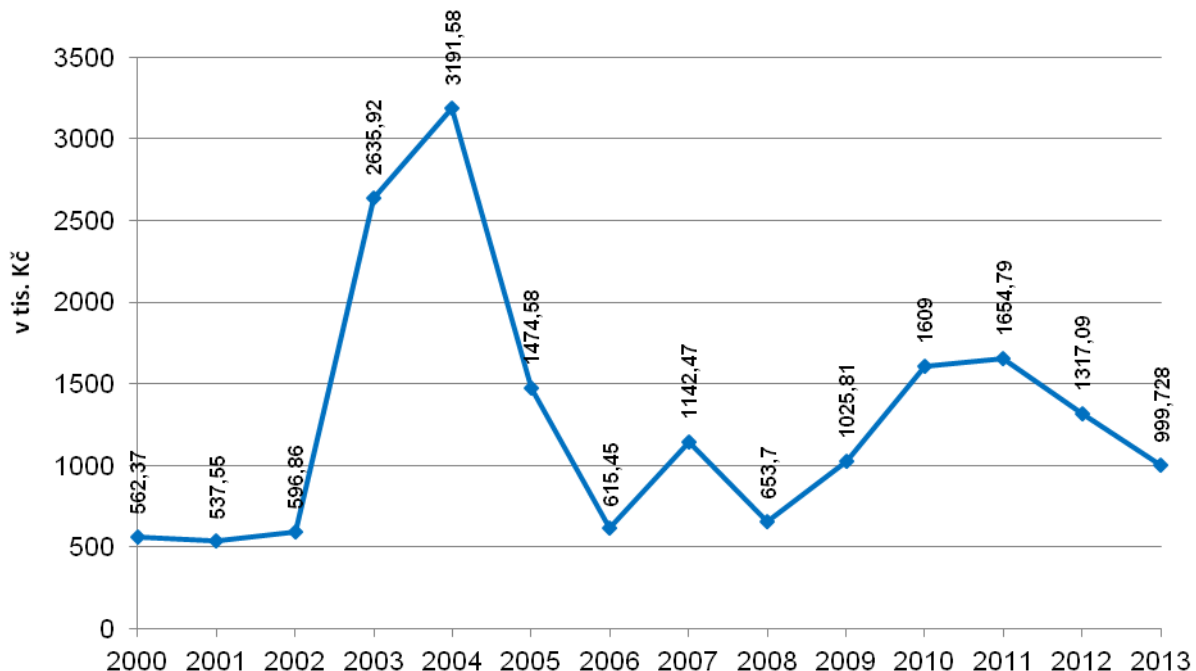
²⁶ Akce školy, dostupné na <http://skola-uhrice.webnode.cz/>

pracovitě ZŠ Žarošice. Od 1. 9. 1995 se stává samostatnou ZŠ a dochází k integraci MŠ se ZŠ. V současnosti je již mateřská škola v samostatné budově, která byla postavena vedle budovy původní. Celková kapacita nové mateřské školy činí 43 dětí a letos do ní nastoupilo 36 dětí. Mateřská škola spolupracuje s Obecním úřadem v Uhřicích, s kulturní komisí při OÚ a s rodiči dětí²⁷.

▪ **Vyjížd'ka žáků do škol**

Do škol mimo obec denně vyjíždí 76 žáků, jedná se o dojížd'ku za dalším vzděláním jak na druhý stupeň základních škol do Dambořic a Žarošic, tak za vyšším typem vzdělání do Kyjova, Hodonína či do Brna²⁸.

▪ **Nároky na rozpočet obce**



Obr. 10: Výdaje na vzdělávání

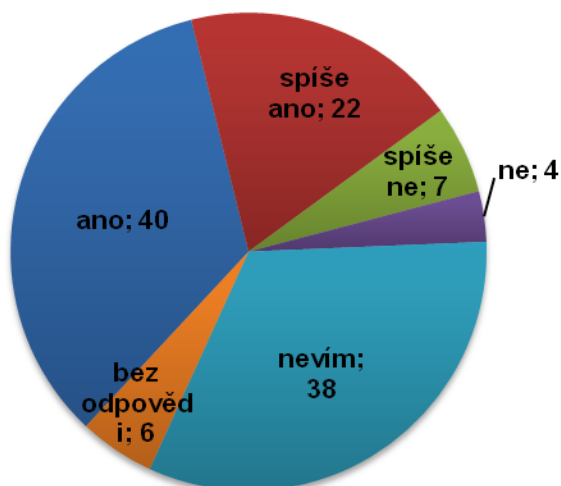
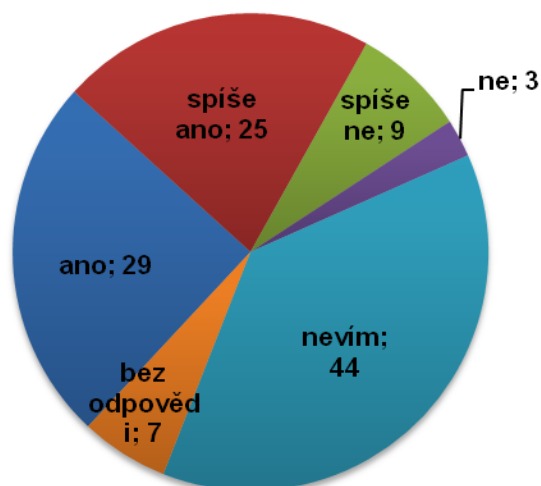
Zdroj: rozpocetobce.cz

▪ **Spokojenost občanů**

Více než 1/3 respondentů na dotaz spokojenosti s fungováním MŠ/ZŠ odpovídala, že nevědí, nemají vlastní zkušenost, děti v příslušném věku, atp. Z grafického znázornění níže je patrné, že jsou občané s činností obou institucí spokojeni.

²⁷ ZŠ a MŠ Uhřice, dostupné na <http://skola-uhrice.webnode.cz/>

²⁸ SLDB 2011, ČSÚ, 2015, dostupné na www.czso.cz

MŠ

ZŠ


Obr. 11: Spokojenost občanů se školskými zařízeními v obci Uhřice

Zdroj: Dotazníkové šetření, 2016

Objevily se tyto připomínky a komentáře ze strany občanů:

- „Vysvětlit (osvětou, nebo již v MŠ rodičům) výhody malotřídek oproti velkým počtům žáků ve třídách.“
- „Jsem velmi spokojen s výstavbou nové MŠ, a tím i se zvýšením kapacity.“
- „Nabízí velké množství aktivit, kroužků.“
- „Proč děti ve školce musí chodit ven i když není vhodné počasí? Výlety pro děti ve školce, mají z toho něco?“
- „Oceňuji řešení nové MŠ.“
- „Zlepšit distribuci informací z MŠ - vše jedním kanálem a včas.“

Zdravotnictví

▪ Lékařská praxe v obci

Většina ordinací praktických lékařů, lékařů pro děti a dorost, gynekologů a stomatologů je situována do města Kyjova. Pro obec se nejbližší zařízení nachází v Žarošicích. V obci samotné není ani zdravotní středisko, ani sem žádný lékař nedojíždí.

▪ Dojížd'ka za zdravotními službami

Centrem zdravotnictví mikroregionu, kam spadá i obec Uhřice, je město Kyjov. Nachází se zde Nemocnice Kyjov, která poskytuje ambulantní i lůžkovou péči. V oborech interna, chirurgie, dětské, gynekologie-porodnictví a ARO poskytuje spolu s nemocnicí v Hodoníně péči pro obyvatele mikroregionu i okresu. V dalších lůžkových oborech, kterými jsou

neurologie, ortopedie, urologie, kožní, oční, rehabilitace, ORL, plicní a infekční zajišťuje ústavní péči samostatně. Mimo to provozuje i lůžka na detašovaném lůžkovém pracovišti ve Veselí nad Moravou. Nemocnice zajišťuje i organizuje dětskou, všeobecnou a stomatologickou lékařskou službu první pomoci. V areálu působí celkem 47 odborných ambulancí, několik dalších je umístěno na poliklinice v Kyjově, Veselí nad Moravou a Hodoníně²⁹.

Další specializované lékaře pak občané často vyhledávají v Brně.

▪ **IZS**

Obec spadá pod výjezdová stanoviště zdravotnické záchranné služby Kyjov, Hodonín, Veselí nad Moravou nebo Velká nad Veličkou. Nedaleko je i výjezdové stanoviště Slavkov u Brna. Sanitky vyjíždějí podle potřeby z nevhodnější stanice podle vzdálenosti a vytíženosti, při zachování 20minutového limitu dojezdnosti záchranné služby.

Pro občany se jeví hlavním nedostatkem v zajištění zdravotní péče chybějící ordinace přímo v obci, což je dáno malou velikostí obcí. Nicméně při fungující dopravní infrastruktuře tuto skutečnost přijímají jako nutnou realitu.

▪ **Spokojenost se zdravotními službami**

Občané ve svých připomínkách v dotazníkovém šetření poukazovali především na chybějící lékařskou péči, což vyplynulo i z hodnocení občanů, kdy 50,4 % respondentů je se zdravotními službami nespokojeno. Dále se objevily připomínky ke špatnému spojení veřejnou dopravou za těmito službami a k řešení bydlení pro seniory. Co se týče zdravotních služeb, ty též v obci nejsou poskytovány, Připomínky respondentů:

- „Bydlení pro seniory je velká zátěž (finanční) pro obec. rozpočet (zkušenost z míst, kde je mají) a myslím si, že laciněji vyjde péče ve vlastním (taky spočítané).“
- „Nepřavidelná dostupnost v dopravě.“
- „Lékárna otevřená tak dvakrát v týdnu, třeba dopoledne.“
- „Špatné autobusové spojení k lékaři do Žarošic.“
- „Místo domu pro seniory bych zřídil ordinaci s doktorem.“

Sociální péče

Obec samotná neposkytuje žádné sociální služby. Centrem sociálních služeb mikroregionu je město Kyjov. Od roku 2007 probíhá na území obce s rozšířenou působností Kyjov komunitní plánování sociálních služeb. Jsou vytvořeny 3 pracovní skupiny – I. Osoby a rodiny ohrožené, rizikové, v problémech a krizi, II. Senioři a osoby se zdravotním postižením,

²⁹ SCLLD MAS Kyjovské Slovácko v pohybu 2014-2020, dostupné na <http://www.kyjovske-slovacko.com/cs/>

III. Osoby s duševním onemocněním a mentálním postižením a Koordinační – řídicí skupina (pověřená Radou města Kyjova), která se na koordinaci a rozvoji sociálních služeb podílí.

Sociálních služeb v regionu využívají i matky samoživitelky s dětmi, které se velmi často pohybují ve velké finanční tísní. Ubytovací zařízení pro sociálně strádající matky s dětmi je pouze v Kyjově.

V souvislosti se sociálně-právní ochranou dětí byl v nedalekých Bučovicích spuštěn web OSPOD (orgán sociálně-právní ochrany dětí Bučovice), který poskytuje sociálně-právní ochranu dětí i na území obce Uhřice.

V mikroregionu se nachází zařízení těchto poskytovatelů služeb:

- Arcidiecézní charita Olomouc – Charita Kyjov (tř. Palackého 194, Kyjov) pečovatelská služba, osobní asistence, domov pro seniory v Čeložnicích, K-centrum – víceúčelová drogová služba, terénní programy – výměna injekčního materiálu, sběr použitých stříkaček, vyřizování léčby, individuální poradenství, atd., nízkoprahový klub Wu-Wej – pomoc a podpora dětem a mládeži od 11 do 26 let, občanská poradna;
- Občanské sdružení KROK (tř. Komenského 2124, Kyjov) terapeutická komunita – zařízení pro dlouhodobou léčbu drogově závislých, program následné péče, občanská a rodinná poradna, sociálně aktivizační služby pro rodiny s dětmi;
- Centrum sociálních služeb Kyjov, p. o. města Kyjova (tř. Palackého 67, Kyjov) pečovatelská služba, denní stacionář pro seniory a zdravotně postižené, osobní asistence, sociálně aktivizační služby pro rodiny s dětmi;
- Centrum služeb pro seniory Kyjov, p. o. (Strážovská 1095, Kyjov) domov pro seniory, domov se zvláštním režimem, odlehčovací služba;
- Domov Horizont, p. o. (Strážovská 1096, Kyjov) domov pro osoby se zdravotním postižením;
- Oblastní odbočka Sjednocené organizace nevidomých a slabozrakých Kyjov – SONS (tř. Komenského 617, Kyjov) – odborné sociální poradenství, sociálně aktivizační služby pro seniory a zdravotně postižené;
- Svaz tělesně postižených v ČR, o. s., Okresní organizace Hodonín (tř. Palackého 67, Kyjov) odborné sociální poradenství, sociálně aktivizační služby pro seniory a zdravotně postižené;
- Centrum pro sluchově postižené Hodonínsko, o.p.s., pracoviště Kyjov (tř. Palackého 67, Kyjov) – tlumočnické služby, sociálně aktivizační služby pro seniory a zdravotně postižené, sociální rehabilitace;
- Město Bzenec Pečovatelská služba Bzenec;
- Vracov Pečovatelská služba Vracov;

- Diecézní charita Brno – Oblastní charita Hodonín Charitní pečovatelská služba Šardice, Charitní pečovatelská služba Ždánice, Charitní pečovatelská služba Ratíškovice³⁰.

Charitní pečovatelská služba Ždánice dojíždí do obce za některými občany. Obec Uhřice přispívá na komunitní plánování ORP Kyjov cca 17 tis. Kč ročně, dalších 10 tis. Kč pak ještě přispívá přímo Charitě.

▪ **Spokojenost se sociálními službami**

V obci se žádné zařízení, které by poskytovalo sociální služby, nenachází a 31,6 % respondentů odpovědělo, že nemají informace a nevědí o možných sociálních službách. K výstavbě zařízení pro seniory v obci se přiklání 79,5 % respondentů a aktuálně by ho využilo asi 24,8 % dotazovaných (tj. aktuální poptávka = 29 osob)

Kultura

Pro společenské vyžití je využíván Kulturní dům, který byl v roce 2014 opraven. Uskutečnilo se zde zateplení budovy. Akce byla finančně podpořena prostřednictvím projektu EU. Kapacita zařízení je 300 osob, je zde sál s přísálím, barem a výčepem, vinárna pod podiem, kuchyňka a šatna.

Obecní knihovna v Uhřicích má sídlo na obecním úřadě v centru obce. K dispozici má svůj vlastní knižní fond, případně půjčuje knihy z výměnného fondu Městské knihovny Hodonín. V knihovně funguje meziknihovní výpůjční služba, automatizovaný systém půjčování a rezervování knih a bezplatný internet³¹. Pracovnice organizuje besedy a osvětové akce, které se však pořádají mimo knihovnu kvůli omezeným prostorům knihovny. Obec uvažuje o možném rozšíření prostor knihovny.

▪ **Spokojenost s kulturně-společenským vyžitím**

Z dotazníkového šetření vyplývá, že jsou občané s kulturně-společenským a sportovním vyžitím v obci celkově spokojeni. Vyskytlo se pouze několik připomínek a podnětů pro další zlepšení:

- „Chybí např. letní kino, více kulturních akcí.“
- nějaké kroužky pro dospělé
- nedostatečný stav sklípku na kulturáku, tělocvična na malou kopanou + nohejbal v zimě?
- „Myslím si, že je málo využitý folklor a tradice v praxi, konkrétně tanec a zpěv, je velká škoda, že se děti od mládí neučí písničky a tanečky, které by v pozdějším věku jistě využily, s takovou se může časem stát, že v budoucnu nebudou stárci ani zpěváci.“

³⁰ SCLLD MAS Kyjovské Slovácko v pohybu 2014-2020, dostupné na <http://www.kyjovske-slovacko.com/cs/>

³¹ O knihovně, dostupné na <http://www.knihovnauhrice.webk.cz/>

- „Hospoda není kulturní zařízení, ale je v otřesném stavu.“
- „S knihovnou jsem velmi spokojená, je tam příjemná paní knihovnice i její dcera, děkujeme za tuto práci.“
- „V knihovně mně chybí knihy pro osobní rozvoj a literatura úspěchů.“
- „Chybí mi nabídka sportovních aktivit pro děti a dospělé, např. zumba, aerobik.“

Občané v dotazníkovém šetření zmiňovali špatný stav místního pohostinství. Obec s tím však nemůže nic udělat, jelikož budova není v jejím majetku.

Sport a volnočasové aktivity

Obec jako jedna z mála poskytuje místním obyvatelům i návštěvníkům nebývale široké sportovní využití. Tyto jsou navštěvovány zájemci nejenom z obce, ale i širokého okolí.

Při říčce Vápenky byl na severním konci obce zřízen aquapark, který je v sezónním období otevřen každý den v týdnu. Návštěvníci zde najdou plavecký bazén s dráhou, dětské brouzdaliště, dětský bazén, tobogan, skluzavky, masážní lavice, trysky a lůžka, chrlíče, vodní clonu, hřiště na volejbal a prvky dětského hřiště³².

V obci za školou je vybudován sportovní areál s tenisovým kurtem, minigolfem, volejbalovým hřištěm a stolem na ping-pong.

Dále je v obci fotbalové hřiště s kabinami a bufetem, které je v provozu v rámci sportovních a kulturních akcí. Nad tímto hřištěm je ještě jeden tenisový kurt.

V blízkosti silnice I/54 se pak nachází areál zimních sportů, který již však není v provozu. V současné době i v případě příznivých zimních podmínek obec nemá volné finanční prostředky na provoz a ráda by tedy areál pronajala k dalšímu využívání někomu jinému.

Některé akce jako pálení čarodějnic se pak uskutečňují na tábořišti, které se nachází nad obcí.

Pro využití dětí jsou v obci tři dětská hřiště - na koupališti, u obchodu a ve spodní části obce.

Obec má v plánu zbudovat ještě posilovací stroje či prvky na workout.

V dotazníkovém šetření se objevilo několik připomínek k chybějícímu zázemí pro starší děti či dospělé (např. hřiště pro mládež či posilovací stroje), popř. k nedostatečné údržbě dětských hřišť³³.

³² Aquapark, dostupné na <http://www.uhrice.cz/>

³³ Dotazníkové šetření, 2016

6. Životní prostředí

Stav životního prostředí

▪ **Půdní fond**

Severně a severovýchodně od Uhřic se rozprostírají rozsáhlé ždánické lesy. Obec jako taková má ale v katastru lesů minimum. Převažuje zde zemědělská půda (625 ha), z této je 552 ha půdy orné. Převládajícím půdním typem jsou černozemě. Z hlediska obsahu živin se jedná o minerálně dobře zásobené půdy, na jižních svazích vysychavé. Koeficient ekologické stability (tedy poměr tzv. stabilních a nestabilních krajinných prvků v dané lokalitě) je v Uhřicích velmi nízký. Hodnota řešeného koeficientu v rámci zkoumaného území vypovídá o tom, že Uhřice jsou území, které je nadprůměrně využíváno, se zřetelným narušením přírodních struktur, kdy základní ekologické funkce musí být soustavně nahrazovány technickými zásahy³⁴.

Tab. 7: Druhy pozemků

Celková výměra pozemku (ha)	707
Orná půda (ha)	552
Chmelnice (ha)	0
Vinice (ha)	3
Zahrady (ha)	19
Ovocné sady (ha)	19
Trvalé travní porosty (ha)	31
Zemědělská půda (ha)	625
Lesní půda (ha)	8
Vodní plochy (ha)	8
Zastavěné plochy (ha)	14
Ostatní plochy (ha)	53
Koeficient ekologické stability (%)	0,14

Zdroj: risy.cz

▪ **Ochrana proti povodním a erozi**

Velkým problémem obce je akutní i potenciální ohrožení značné části zemědělsky intenzivně obhospodařovaných ploch vodní a větrnou erozí. Vodní eroze všech typů (od plošné po stržovou) ohrožuje totiž především obce rozkládající se na jižním úpatí Ždánického lesa a Chřibů. Ohrožení je značné na strmějších svazích, problematické jsou však i táhlé mírné svahy bez protierozních opatření³⁵.

Větrná eroze ohrožuje rozsáhlé plochy orné půdy, zahrad a vinogradů (tedy pozemky bez stálého vegetačního krytu, v případě velkých bloků orné půdy oseté monokulturami, neoddělené větrolamy v podobě pásů keřů a stromů podél silnic, polních cest, mezí a vodních toků) na administrativních územích obcí nacházejících se hlavně ve střední a jižní

³⁴ Míchal, 1985

³⁵ Územní plán obce Uhřice, 2002

části regionu Kyjovska. Nejvyšší podíly ploch orné půdy zařazených do 4., 5. a 6. stupně ohrožení větrnou erozí jsou registrovány i na administrativním území obce Uhřice (83,7 %). Na katastrálním území obce je ohroženo větrnou erozí (stupně 4., 5., 6.) zhruba 382,57 ha území.

Podle Plánu oblasti povodí Moravy 2010 – 2015 a Plánu oblasti povodí Dyje 2010 – 2015 jsou Uhřice obcí s navrženou protipovodňovou ochranou v rámci krajských studií protipovodňových opatření na tocích Povodí Moravy, s. p. Kyjov a na tocích Sekce správy vodohospodářských děl Pozemkového fondu ČR a Lesů ČR, s. p.³⁶

V řešeném území nejsou evidována vyhlášená záplavová území, oproti tomu zde však bylo vymezeno území ohrožené přívalovými dešti³⁷.

Obec má zpracovávána studii na rybník a též studii na biocentrum s mokřadem a tůňemi. Byl zde vybudován biokoridor Šraňková cesta a i do budoucna by se obec chtěla zaměřit na budování biokoridorů za účelem rozčlenění velkých lánů.

▪ **Kvalita ovzduší**

Zásadní problém většina dotazovaných spatřuje v pálení odpadů v lokálních topeništích, s čímž souvisí dle respondentů i problém znečišťování ovzduší v důsledku štiplavého kouře, a to především v topné sezóně. Na kvalitu ovzduší má vliv výsadba a též údržba zeleně, s jejímž stavem je spokojeno ¾ respondentů (76,9 %). Se stavem odpočinkových zón jsou pak spokojeny necelé ¾ dotazovaných (70,9 % spokojeno/spíše spokojeno), respondenti by uvítali více odpočinkových zón po obci, alespoň v podobě doplnění dalších laviček³⁸.

▪ **Kvalita vody z lokálních zdrojů**

Voda v obci je kvalitní, z některých zdrojů dokonce vhodná pro kojení (studánka pod Romenovem).

V dotazníkovém šetření se objevilo několik připomínek k zanesenému a zarostlému potoku v obci³⁹.

▪ **Brownfields a ekologické zátěže**

Na katastru obce nejsou evidovány brownfieldy ani kontaminovaná místa (místa s ekologickou zátěží).

Problém černý skládek není v obci vnímán.

³⁶ SCLLD MAS Kyjovské Slovácko v pohybu 2014-2020, dostupné na <http://www.kyjovske-slovacko.com/cs/>

³⁷ Změna č. 3 ÚPO Uhřice, 2011

³⁸ Dotazníkové šetření, 2016

³⁹ Dotazníkové šetření, 2016

Ochrana životního prostředí

Obec Uhřice spolu s dalšími obcemi patří do tzv. zranitelných oblastí, které byly stanoveny nařízením vlády č. 262/2012 Sb., o stanovení zranitelných oblastí a akčním programem, ve znění pozdějších předpisů. Ve zranitelných oblastech podléhá zemědělské hospodaření a nakládání s dusíkatými hnojivými látkami zvláštnímu zpřísněnému režimu.

Obec spadá do Přírodního parku Ždánický les, který byl zřízen v období od dubna 1996 do listopadu 1998 za účelem zachování vymezeného segmentu krajiny s vysokými biologickými hodnotami a za účelem ochrany zdravých životních podmínek bez podstatného omezení stávajícího hospodářského využití. Má rozlohu 180 km² a rozkládá se převážně na území okresu Hodonín a okresu Vyškov, částečně také na území okresu Brno-venkov a okresu Kroměříž, na katastrálních územích 28 obcí a měst včetně 2 osad.



Obr. 12: Přírodní park Ždánický les

Zdroj: Mapy.cz

Na katastrálním území jsou registrovány významné krajinné prvky Čtvrť a Slaný důl. Nejsou známy střety rozvojových záměrů obce s ochranou přírody.

7. Správa obce

Obecní úřad a kompetence obce

Obecní úřad vykonává úkoly v samostatné působnosti obce, které mu uloží zastupitelstvo obce. Zastupitelstvo má 7 členů. V obci je zaměstnán uvolněný starosta, neuvolněný místostarosta, dále účetní, uklízečka a pracovník údržby. Obec též využívá zaměstnávání občanů na veřejně prospěšné práce prostřednictvím Úřadu práce. V roce 2016 se tak jednalo o 4 pracovní místa.

Úkoly matričního úřadu plní pro Uhřice obecní úřad Žarošice a úkoly stavebního úřadu pak Městský úřad Ždánice. Obecní úřad poskytuje služby CZECH POINT, vidimace a legalizace. Úřad nevykonává žádné činnosti pro jiné obce.

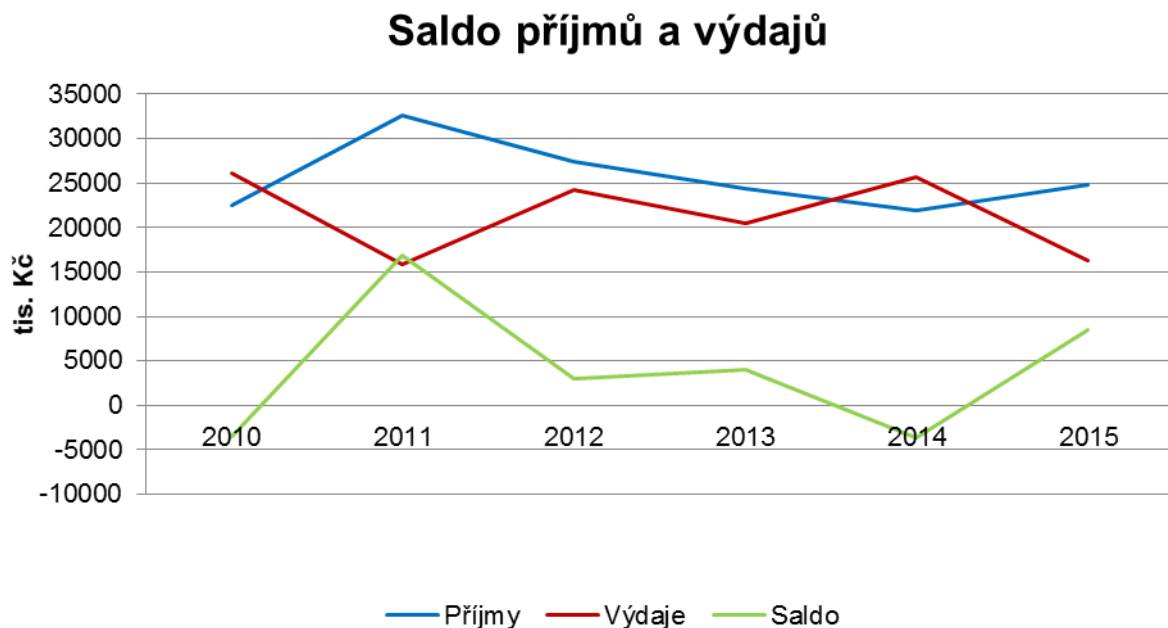
Obec provozuje obecní knihovnu, místní rozhlas, webové stránky, ZŠ a MŠ, recyklační linku a aquapark.

V současné době obec plánuje dokončení zateplení budovy obecního úřadu.

Občané jsou s činností a fungováním veřejné správy relativně spokojeni, nejvíce pak s provozní dobou úřadu (89,7 % spokojeno/spíše spokojeno) a s prací úředníků (83,8 % spokojeno/spíše spokojeno). 73,5 % respondentů je rovněž spokojeno s informovaností o hospodaření obce. S přístupem zastupitelů k řešení podnětů od občanů je spokojeno/spíše spokojeno 66,6 % dotazovaných⁴⁰.

Hospodaření a majetek obce

Za sledované období hospodaří obec převážně s přebytkovým rozpočtem, pouze v roce 2010 a 2014 hospodařila s rozpočtem deficitním. Rozpočtové hospodaření obce znázorňuje následující graf:



Obr. 13: Saldo příjmů a výdajů obce v letech 2010-2015

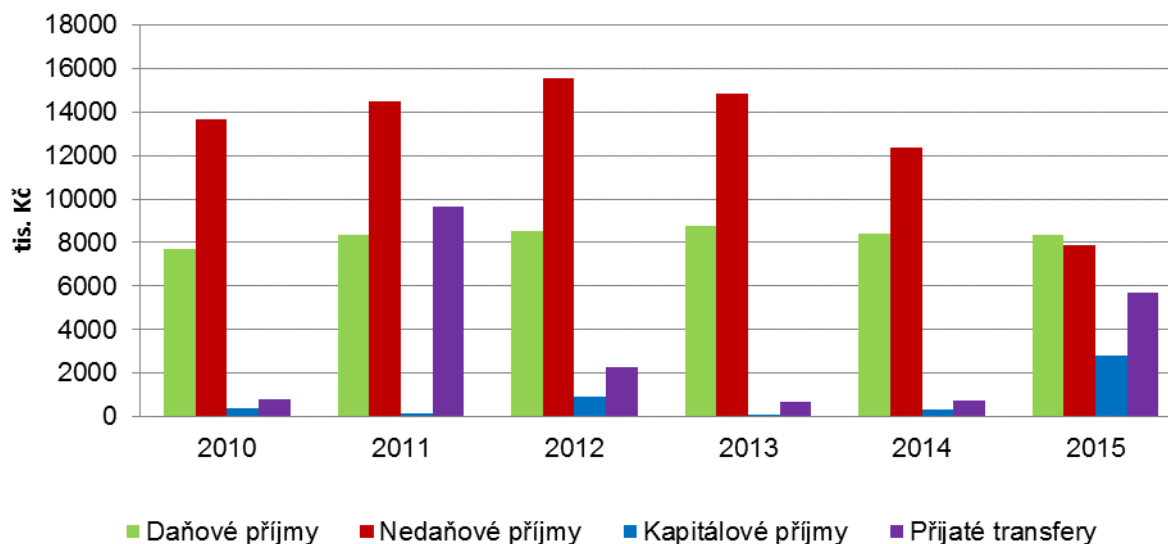
Zdroj: Monitor, MF ČR 2016, dostupné z <http://monitor.statnipokladna.cz/2015/>

Struktura rozpočtu obce je specifická především vysokým podílem nedaňových příjmů. Je to způsobeno zejména příjmy z těžební činnosti na svém katastru. Další významné položky tvoří daňové příjmy, ale také dotace. Nejvýznamnější výdaje obce pak směřují na

⁴⁰ Dotazníkové šetření, 2016

vzdělávání, pozemní komunikace, komunální služby a územní rozvoj a odvádění a čištění odpadních vod.

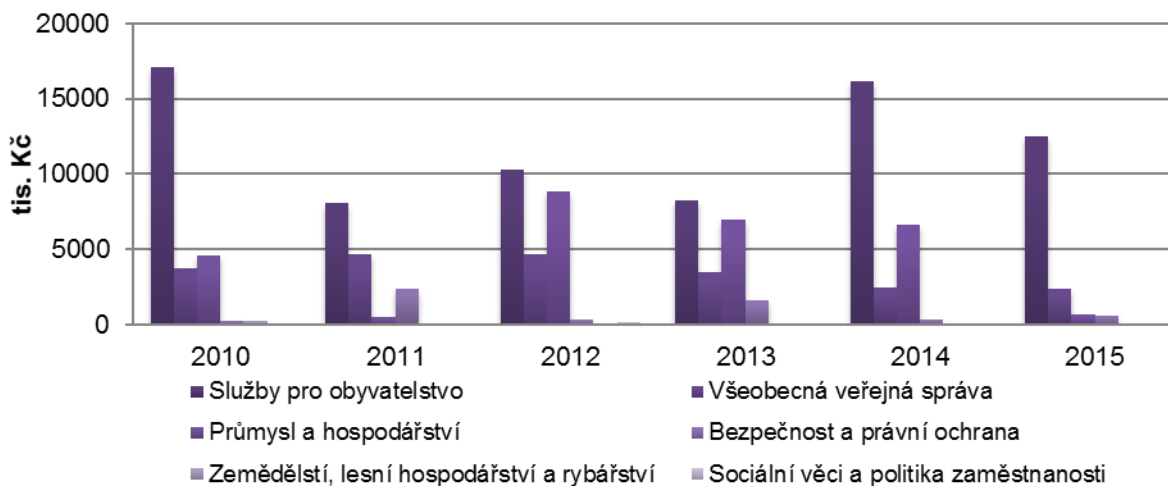
Příjmy obce



Obr. 14: Příjmy obce v letech 2010-2015

Zdroj: Monitor, MF ČR 2016, dostupné z <http://monitor.statnipokladna.cz/2015/>

Výdaje obce

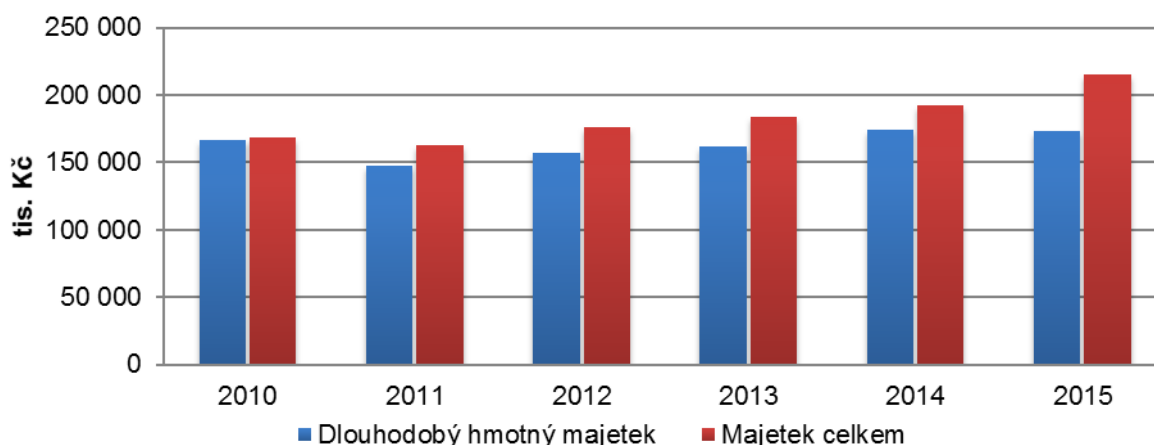


Obr. 15: Výdaje obce v letech 2010-2015

Zdroj: Monitor, MF ČR 2016, dostupné z <http://monitor.statnipokladna.cz/2015/>

Obec vlastní požární zbrojnici, budovu OÚ, aquapark, recyklační linku, budovu Mysliveckého spolku a budovy ZŠ a MŠ.

Majetek obce



Obr. 16: Hodnota majetku obce v letech 2010-2015

Zdroj: Monitor, MF ČR 2016, dostupné z <http://monitor.statnipokladna.cz/2015/>

Obec se snaží získávat další finanční zdroje (zejména nenárokové dotace). V posledních pěti letech získala obec 15 mil. Kč. Obci se podařilo získat následující dotace:

Tab. 8: Nenárokové dotace 2010 – 2015

Rok	Projekt	Výše dotace	Zdroj dotace
2010	Dotace ÚP	486 000,00 Kč	EU, ÚP
2011	Dotace ÚP	216 000,00 Kč	EU, ÚP
2011	Dotace na recyklační plochu	8 070 000,00 Kč	OPŽP
2011	Dotace na hasičské auto	900 000,00 Kč	JMK
2012	Dotace ÚP	88 000,00 Kč	EU, ÚP
2012	Dotace na kanalizaci	1 800 000,00 Kč	JMK
2013	Dotace ÚP	220 000,00 Kč	EU, ÚP
2013	Dotace na hasičské auto	300 000,00 Kč	JMK
2014	Dotace ÚP	517 000,00 Kč	EU, ÚP
2014	Dotace pro hasiče	83 600,00 Kč	JMK
2015	Dotace ÚP	761 000,00 Kč	EU, ÚP
2015	Dotace na zateplení KD	1 371 000,00 Kč	OPŽP
2015	Dotace na rekonstrukci hasičky	215 600,00 Kč	JMK
Σ		15 028 200,00 Kč	

Zdroj: Obecní úřad Uhřetice, vlastní zpracování

Bezpečnost

▪ Míra kriminality

Kriminalita je srovnatelná s okolními obcemi. Obec spadá do obvodního oddělení Policie ČR Kyjov, kde bylo za období leden-prosinec 2015 evidováno celkem 371 trestných činů, což znamená index kriminality 99,7. Z tohoto počtu bylo 216 objasněno (objasněnost trestných činů je tedy cca 58 %). Pro srovnání, JMK má za stejné období index kriminality 205 a počet



evropský
sociální
fond v ČR



EVROPSKÁ UNIE



OPERAČNÍ PROGRAM
LIDSKÉ ZDROJE
A ZAMĚSTNANOST



MINISTERSTVO
PRO MÍSTNÍ
ROZVOJ ČR

PODPORUJEME
VAŠI BUDOUCNOST
www.esfcr.cz

trestných činů 23 828, objasněných 42 %, ČR 236,2 a počet trestných činů byl 247 628, objasněných 45 %⁴¹.

Obec má vydánu vyhlášku zakazující podomní prodej v obci.

Preventivní akce pro děti zajišťuje v obci základní škola.

▪ **Integrovaný záchranný systém**

Obec nemá obecní policii, úkoly policie vykonává státní policie. Obec má zřízenou jednotku dobrovolných hasičů, je pokryta integrovaným záchranným systémem Jihomoravského kraje.

▪ **Živelní ohrožení a varování občanů**

Obyvatelé jsou před nebezpečím varování prostřednictvím místního rozhlasu a infokanálu.

Vnější vztahy a vazby obce

▪ **Dobrovolný svazek Ždánický les a Politaví**

Tento mikroregion se nachází v oblasti východního Brněnska, na pomezí tzv. Hanáckého Slovácka a Hané. Vznikl v roce 1996 a sdružuje celkem 27 obcí, které leží v okrese Vyškov a Hodonín. K jeho základním cílům patří především získávání finančních prostředků pro uskutečňování společných projektů, propagace svazku jako celku, vytváření strategických dokumentů a studií, opravy historických a církevních staveb, podpora vybudování cyklostezek či snaha o rozvoj folklórních a historických tradic⁴².

▪ **Mikroregion Ždánicko**

Obec je členem Mikroregionu Ždánicko se sídlem v Násedlovicích. Předmětem činnosti mikroregionu je jeho sociologicko-ekonomický rozvoj a koordinace, příprava a realizace hospodářského, sociálního a kulturního rozvoje mikroregionu. Dle bližší analýzy jeho aktivit a projektů je ale zřejmé, že se svým primárním zaměřením a cílením na oblast cestovního ruchu (např. budování cyklostezek nebo propagace) velmi blíží k zaměření DSO Ždánický les a Politaví. To by mohl být důvod bližší spolupráce těchto dvou mikroregionů⁴³.

⁴¹ Mapa kriminality, 2015, dostupné z <http://mapakriminality.cz/>

⁴² DSO Ždánický les a Politaví, 2015, dostupné z <http://www.politavi.cz/>

⁴³ Mikroregion Ždánicko, dostupné na <http://www.obecnasedlovice.cz/>

▪ **Dobrovolný svazek obcí Severovýchod**

DSO Severovýchod sdružuje celkem 42 obcí, kdy jejich cílem je obecně regionální rozvoj, cestovní ruch, životní prostředí a odpadové hospodářství⁴⁴.

▪ **MAS Kyjovské Slovácko v pohybu z.s.**

Obec je členem MAS Kyjovské Slovácko, z.s., což je dobrovolné, nevládní, neziskové sdružení občanů a právnických osob, které spojuje zájem o všestranný rozvoj regionu. Sdružení bylo založeno v dubnu roku 2002 lidmi, které nadchla myšlenka podílet se vlastním úsilím na rozvoji svého regionu. Aktivity rozvíjejí na Slovácku, ve spádovém obvodu města Lokalizováním obec tematicky spadá i do projektových záměrů MAS Slavkovské bojiště⁴⁵.

⁴⁴ Sdružení obcí Severovýchod, dostupné na <https://cs.wikipedia.org/>

⁴⁵ Informační magazín MAS leden – červen 2016, dostupné na <http://www.kyjovske-slovacko.com/>

A.2 VÝCHODISKA PRO NÁVRHOVOU ČÁST

1. SWOT analýza

Souhrnný popis hlavních vnitřních a vnějších faktorů, které mají vliv na rozvoj obce. Vnitřními faktory jsou silné stránky, tj. pozitivní (nadprůměrné) skutečnosti a slabé stránky, tj. problémy, negativní skutečnosti, které způsobují obci problémy. Vnější faktory většinou obec nemá možnost svými silami ovlivnit; pojmenovány jsou jako příležitosti a hrozby. Výroky byly seřazeny podle důležitosti při jednávání na pracovní skupině.

Tab. 9: Silné, slabé stránky, příležitosti a hrozby v obci Uhřice

SILNÉ STRÁNKY (pozitiva, rozvojové faktory)	SLABÉ STRÁNKY (negativa, problémy)
<ul style="list-style-type: none"> ▪ neustálý demografický přírůstek prostřednictvím migrace ▪ zavedené třídění odpadů ▪ recyklační linka v obci ▪ Aquapark v obci ▪ Budování biokoridorů na katastrálním území ▪ pozitivní index stáří ▪ bohatý kulturní, sportovní a společenský život ▪ podpora spolků ze strany obce ▪ dostatečná nabídka služeb s ohledem na velikost obce ▪ obec vlastní prostory pro podnikatelské účely ▪ nízký podíl nezaměstnaných osob ▪ využívání pracovníků na VPP ▪ kanalizace s ČOV a vyhovující stav dalších inženýrských sítí ▪ opravené silnice a chodníky ▪ příprava pozemků pro výstavbu RD ▪ ZŠ a MŠ v obci ▪ Vyhovující kapacita školských zařízení ▪ Opravené budovy v majetku obce ▪ Široké sportovní zázemí ▪ Obec je obklopena PP Ždánický les ▪ Finanční prostředky z těžby ropy a plynu do obecního rozpočtu 	<ul style="list-style-type: none"> ▪ Chybějící chodník a osvětlení na Silničnou ▪ Nevyhovující spojení do Brna (autobus přes obec neprojíždí) ▪ Minimum pracovních příležitostí ▪ Zanesený potok ▪ Nepřehledná a nebezpečná místa na komunikacích ▪ Nevyhovující parkování u aquaparku v letních měsících ▪ Nezapočaté KPÚ ▪ Nevyhovující ÚP ▪ Nedostatek kontejnerů na tříděný odpad ▪ Nepořádek kolem kontejnerů ▪ V obci není lékař ▪ Omezené prostory knihovny ▪ Nedostatek sportovních aktivit pro děti i dospělé ▪ Špatný a nereprezentativní stav pohostinství (není v majetku obce) ▪ Nefunkční a nevyužitý areál zimních sportů ▪ Pálení odpadků a trávy v lokálních topeništích
PŘÍLEŽITOSTI	HROZBY
<ul style="list-style-type: none"> ▪ Neustálý zájem o bydlení v obci → rozvoj obce ▪ Využití finančních prostředků z dotačních titulů jak národních, tak i evropských ▪ Rozvoj obce prostřednictvím MAS a svazků obcí ▪ Potenciál pro turistiku a cykloturistiku 	<ul style="list-style-type: none"> ▪ Přívalové deště → záplavy ▪ Větrná a vodní eroze ▪ Zvyšování náročnosti administrativy v souvislosti s řízením chodu a rozvoje obce ▪ Zvyšování náročnosti administrativy v souvislosti se získáváním dotačních prostředků

Zdroj: vlastní zpracování

2. Vyhodnocení dotazníkového šetření

Na základě SWOT analýzy vyplynuly hlavní aktivity, kterými by se měla obec Uhřice v budoucích letech zabývat. Obec ve spolupráci s MAS Slavkovské bojiště provedla dotazníkové šetření, jehož cílem bylo získat většinový pohled obyvatel na život v obci.

Dotazníky byly rozneseny do domovních schránek v prvním pololetí 2016. K dotazníku se měl možnost vyjádřit každý člen obce od 15 let, nebyl tedy hodnocen za domácnost jako celek, ale jednotlivými členy domácností samostatně.

Z rozdaných 600 dotazníků se jich vrátilo 117, což činí necelých 20 % z celkového počtu. Dotazník odpovídali zejména respondenti v produktivním věku (31 – 50 let). Většina respondentů se dělila mezi dvě kategorie, a to na „starousedlíky“, tj. 54,7 % dotazovaných v obci žije od narození a na občany, kteří se do obce přistěhovali před více než pěti lety (28,2 %). Respondenti uváděli nejčastěji vzdělání jako středoškolské vzdělání zakončené maturitou (33,3 %) a střední odborné vzdělání (32,5 %) a následované pak vysokoškolským vzděláním (14,5 %).

Odpovědi respondentů jsou zapracovány v analytické části strategického dokumentu a ve SWOT analýze. Celkově se občané stavěli k hodnocení kladně, se zájmem.

3. Shrnutí podkladů pro návrhovou část

Obec Uhřice patří v rámci území MAS Kyjovské Slovácko v pohybu mezi středně velké obce. Obec zaznamenává v posledních letech opět nárůst počtu obyvatel, a to především díky migraci. Od roku 2008 obec též opět vykazuje pozitivní index stáří. Do budoucna se předpokládá stálý nárůst počtu obyvatel, a to díky připravovaným pozemkům pro výstavbu rodinných domů. V obci se nachází mateřská a neúplná základní škola, knihovna, Kulturní dům, víceúčelový sportovní areál, aquapark, pohostinství, obchod s potravinami a další. Uhřice vlastní též areál zimních sportů, který však v posledních letech nebyl v provozu kvůli nepříznivým klimatickým podmínkám. Dle dotazníkového šetření by občané v obci uvítali nejvíce kvalitní a reprezentativní nekuřáckou restauraci, dále pak kavárnu/cukrárnu, kadeřnictví/kosmetiku, lékaře ad. Obec má zavedeny veškeré inženýrské sítě, které technicky a kapacitně vyhovují jejím potřebám, do budoucna plánuje jejich rozšíření pro nové stavební pozemky a dokončení optického kabelu ve zbytku obce.

Jako nejpálčivější problém v obci občané vnímají špatné mezilidské vztahy, nevhlednou budovu místního pohostinství a sousední budovy, chybějící chodník na Silničnou ad. Naopak oceňují výstavbu školky, aquaparku, opravy dalších budov v obci, opravy místních komunikací a chodníků, sportovní zázemí a celkový vzhled obce.

Obec je členem dobrovolného svazku obcí Ždánický les a Politaví, mikroregionu Ždánicko a DSO Severovýchod a spadá do území MAS Kyjovské Slovácko v pohybu.

B. NÁVRHOVÁ ČÁST

B.1 STRATEGICKÁ VIZE

Dlouhodobá vize zachycuje představu o budoucnosti obce, jak se bude obec měnit a rozvíjet. Strategická vize obce je definována zejména na základě výsledků a závěrů předchozích bodů analytické části a také na základě jednání pracovní skupiny. Naplnění vize bude dosaženo realizací tohoto Programu rozvoje obce a následně na něj navazujících dokumentů stejného charakteru.

Vize obce Uhřice

Uhřice jsou obcí, kde se dobře žije lidem všech generací. Mezi občany fungují dobré sousedské vztahy, k nimž přispívá i bohatý kulturní a společenský život. Obec se stará o prostředí, ve kterém její občané žijí a snaží se ho udržovat a neustále zvelebovat. Stejně tak obec rozvíjí svoji infrastrukturu, která přispívá k neustálému zájmu nových lidí o bydlení v obci.

B.2 PROGRAMOVÉ CÍLE

Programové cíle stanovují, čeho chce obec Uhřice dosáhnout realizací svého programu rozvoje. Časově se váží k platnosti dokumentu, tj. pro obec Uhřice jsou formulovány na období 5 let (2017–2022). Programové cíle jsou stanoveny na základě definovaných problémů i potřeb občanů obce a mají vyjadřovat žádoucí stav obce, kterého by mělo být dosaženo do konce platnosti tohoto dokumentu. Některé aktivity jsou s ohledem na jejich důležitost zařazeny v tomto PRO, avšak pro nedostatek finančních prostředků na jejich realizaci zůstávají v tzv. Zásobníku projektů, viz Příloha č. 2.

Tab. 10: Programové cíle, opatření, aktivity

CÍL	OPATŘENÍ	AKTIVITA
1. Podporovat stabilní rozvoj obce Uhřice zlepšováním technické a dopravní infrastruktury a podmínek pro bydlení	1.1 Zlepšení technické infrastruktury a podmínek pro bydlení	1.1.1 Zbudování nové trafostanice
		1.1.2 Příprava pozemků a jejich zasíťování
		1.1.3 Výměna klasického veřejného osvětlení za LED osvětlení
		1.1.4 Zbudování veřejného osvětlení směrem na Silničnou
		1.1.5 Rozvedení optického kabelu do zbytku obce
	1.2 Zlepšení dopravní infrastruktury a bezpečnosti obce	1.2.1 Zbudování chodníku na Silničnou
		1.2.2 Opravy a údržba komunikací
		1.2.3 Opravy a údržba chodníků
		1.2.4 Rekonstrukce zastávky na Silničné
		1.2.5 Doplnění dopravně-bezpečnostních prvků
	1.3 Zlepšení rozvojových možností obce	1.3.1 Komplexní pozemkové úpravy, plán společných zařízení

2. Prostřednictvím kulturního a sportovního života a dostatku informací přispívat ke zlepšování života občanů obce Uhřice	2.1 Zlepšení kulturního a sportovního zázemí	1.3.2 Územní plán obce	
		2.1.1 Posilovací stroje či plocha na workout	
		2.1.2 Opravy prvků na dětských hřištích	
	2.2 Podpora kulturního a sportovního využití	2.1.3 Rozšíření prostor knihovny	
		2.2.1 Podpora místní spolkové činnosti zaměřené na udržování a zachování tradic	
	2.3 Zlepšení informovanosti občanů	2.2.2 Zachování stávajících kulturních a sportovních aktivit a rozšíření o nové	
		2.3.1 Zlepšení informovanosti občanů o sociálních službách a komunitním plánování a umístění informací na stránky obce	
	3. Neustále zlepšovat vzhled obce Uhřice a pečovat o přírodu a zeleň v ní a v jejím okolí	3.1 Revitalizace zeleně a prostranství	2.3.2 Oslovení podnikatelských subjektů a umístění jejich seznamu na stránky obce
			3.1.1 Výsadba a údržba zeleně
3.2 Třídění odpadů a zlepšení životního prostředí		3.1.2 Odpočinkové zóny a doplnění mobiliáře	
		3.2.1 Doplnění kontejnerů na tříděný odpad	
		3.2.2 Častější umístění kontejnerů na velkoobjemový a nebezpečný odpad	
		3.2.3 Úklid kolem kontejnerů	
3.3 Protipovodňová a protierozní opatření a ochrana		3.2.4 Osvěta a informovanost o ŽP	
		3.3.1 Zbudování rybníka	
		3.3.2 Zbudování biocentra s mokřadem a tůňemi	
		3.3.3 Výsadba biokoridorů	
3.4 Úspora energie a využívání OZE		3.3.4 Údržba koryta potoka a jeho vyčištění	
		3.4.1 Dokončení zateplení budovy OÚ	

Zdroj: vlastní zpracování

B.3 OPATŘENÍ A AKTIVITY

Opatření obce jsou definována jako zásadní úkoly k naplnění stanovených programových cílů a formulují přístup k řešení jednotlivých témat. Odvíjí se od programových cílů a mají střednědobý charakter, předpoklad jejich realizace je v celém návrhovém období tohoto dokumentu nebo ve stanoveném kratším časovém úseku. Jednotlivá opatření jsou pak naplňována prostřednictvím realizace konkrétních rozvojových aktivit.

Důležitost neboli prioritace je stanovena na základě porovnání významové důležitosti. Je třeba si uvědomit, co se musí udělat určitě v nejbližší době a s čím je možno počkat a na základě toho určit pořadí u jednotlivých aktivit ve formě důležitá (1), střední (2), nízká (3).

Opatření 1.1 Zlepšení technické infrastruktury a podmínek pro bydlení

Název aktivity	Důležitost	Termíny	Odpovědnost	Náklady Kč	Zdroje financování
Zbudování nové trafostanice	3	2020	E.ON	-	E.ON
Komentář:					
Příprava pozemků a jejich zasítování	1	2019	zastupitelstvo obce	zpracovává se rozpočet	vlastní + případné dotace
Komentář:					
Výměna klasického veřejného osvětlení za LED osvětlení	2	2020	zastupitelstvo obce	500 000,- Kč	dotace + vlastní zdroje
Komentář: probíhá po částech průběžná výměna					

Zbudování veřejného osvětlení směrem na Silničnou	1	2020	zast.obce	200 000,- Kč	dotace+vlastní
Komentář: Osvětlení bylo v roce 2016 doplněno, jedná se tam zhruba o osmdesátimetrový úsek, který bude řešen s realizací chodníku..					
Rozvedení optického kabelu do zbytku obce	2	2020	fa. Internext	-	-
Komentář: optický kabel se po obci rozvádí - akce v režii správce sítě					

Opatření 1.2 Zlepšení dopravní infrastruktury a bezpečnosti obce

Název aktivity	Důležitost	Termíny	Odpovědnost	Náklady Kč	Zdroje financování
Zbudování chodníku na Silničnou	1	2018	zast. obce	1.500 000,- Kč	dotace+vlastní
Komentář: Řeší se optimální varianta v tomhle případě již třetí, dvě předchozí neprošly z důvodu majetkoprávních vztahů, ty nejsou dořešeny i pro třetí variantu.					
Opravy a údržba komunikací	2	průběžně	zast. obce	řeší se operativně	vlastní
Komentář: standardní stav ve srovnání s okolními obcemi					
Opravy a údržba chodníků	2	průběžně	zast. obce	řeší se operativně	vlastní
Komentář: standardní stav ve srovnání s okolními obcemi					
Rekonstrukce zastávky na Silničné	1	2019	zast. obce	-	dotace + vlastní
Komentář: řeší se projekčně několik variant, z důvodu majetkoprávních vztahů					
Doplnění dopravně-bezpečnostních prvků	2	průběžně	zast. obce	řeší se operativně	vlastní
Komentář: daná věc naráží na odpor občanů - umístění retardérů před domy					

Opatření 1.3 Zlepšení rozvojových možností obce

Název aktivity	Důležitost	Termíny	Odpovědnost	Náklady Kč	Zdroje financování
Komplexní pozemkové úpravy, plán společných zařízení	2	2022	zast.obce	-	-
Komentář: bude řešeno po novém územním plánu Vazba na aktivity: Strategie území správního obvodu ORP Kyjov – volitelné téma Krajina – Problémová oblast 1 – cíl 1.1 Zvýšit informovanost obcí o komplexních pozemkových úpravách Strategie rozvoje mikroregionu Ždánický les a Poltáví 2014-2020 – aktivita E.1.1 Provázaná realizace komplexních či jednoduchých pozemkových úprav					
Územní plán obce	1	2018	zast. obce	400.000	vlastní + dotace
Komentář: územní plán se momentálně řeší					

Opatření 2.1 Zlepšení kulturního a sportovního zázemí

Název aktivity	Důležitost	Termíny	Odpovědnost	Náklady Kč	Zdroje financování
Posilovací stroje či plocha na workout	3	2019	zast.obce	250 000,- Kč	dotace+vlastní
Komentář: zažádáno o dotaci - realizováno jen v případě schválené dotace					
Opravy prvků na dětských hřištích	1	2017	starosta	řešeno operativně	vlastní

Komentář: podléhá pravidelným revizím

Opatření 2.2 Podpora kulturního a sportovního vyžití

Název aktivity	Důležitost	Termíny	Odpovědnost	Náklady Kč	Zdroje financování
<i>Podpora místní spolkové činnosti zaměřené na udržování a zachování tradic</i>	2	průběžně	zast. obce	60 000,- Kč/rok	vlastní+ dotace
Komentář:					
<i>Zachování stávajících kulturních a sportovních aktivit a rozšíření o nové</i>	1	průběžně	zast. obce	cca. 300 000,- Kč/rok	vlastní
Komentář: v roce 2016 byl založen dětský folklorní kroužek					

Opatření 2.3 Zlepšení informovanosti občanů

Název aktivity	Důležitost	Termíny	Odpovědnost	Náklady Kč	Zdroje financování
<i>Zlepšení informovanosti občanů o sociálních službách a komunitním plánování a umístění informací na stránky obce</i>	1	2017	zastupitelstvo obce	0	-
Komentář:					
<i>Oslovení podnikatelských subjektů a umístění jejich seznamu na stránky obce</i>	2	2017	starosta	0	-
Komentář: Vazba na aktivity: Strategie rozvoje mikroregionu Ždánický les a Poltaví 2014-2020 – aktivita C.4.3 On-line katalog místních firem a organizací					

Opatření 3.1 Revitalizace zeleně a prostranství

Název aktivity	Důležitost	Termíny	Odpovědnost	Náklady Kč	Zdroje financování
<i>Výsadba a údržba zeleně</i>	1	průběžně	zast. obce	30 000,- Kč/rok	vlastní + dotace
Komentář: každý rok se vysazují stromy v intravilánu obce					
<i>Odpočinkové zóny a doplnění mobiliáře</i>	2	2022	zast.obce	-	vlastní + dotace
Komentář: chodník s odpočinkovou zónou ke kulturnímu domu - doposud neschváleno ZO.					

Opatření 3.2 Třídění odpadů a zlepšení životního prostředí

Název aktivity	Důležitost	Termíny	Odpovědnost	Náklady Kč	Zdroje financování
<i>Doplnění kontejnerů na tříděný odpad</i>	1	2018	zast. obce	jednotkové ceny EKORU	vlastní
Komentář: kontejnerů je na počet občanů a velikost obce dost					
<i>Častější umístění kontejnerů na velkoobjemový a nebezpečný odpad</i>	2	průběžně	zast.obce	jednotkové ceny EKORU(t)	vlastní

Komentář:					
Úklid kolem kontejnerů	1	průběžně	zast.obce	hod. sazba zaměstnan ců	vlastní
Komentář: minimálně dvakrát v týdnu uklízí obecní pracovníci daný prostor - je to o všíímavosti a lhostejnosti občanů					
Osvěta a informovanost o ŽP	2	průběžně	zast.obce	-	vlastní
Komentář:					

Opatření 3.3 Protipovodňová a protierozní opatření a ochrana

Název aktivity	Důležitost	Termíny	Odpovědnost	Náklady Kč	Zdroje financování
Zbudování rybníka	2	2020	zast. obce	3 000 000,- Kč	dotace+ vlastní
Komentář: navržena studie, řeší se majetkoprávní vztahy Vazba na aktivity: Strategie rozvoje mikroregionu Ždánický les a Poltaví 2014-2020 – aktivita E.1.3 Obnova polních cest propojujících obce a zřizování nových krajinných prvků					
Zbudování biocentra s mokřadem a tůněmi	2	2022	zast. obce	1 200 000,- Kč	dotace+ vlastní
Komentář: brzdí majetkoprávní vztahy - zpracovaná PD Vazba na aktivity: Strategie rozvoje mikroregionu Ždánický les a Poltaví 2014-2020 – aktivita E.1.3 Obnova polních cest propojujících obce a zřizování nových krajinných prvků					
Výsadba biokoridorů	2	2020	zast. obce	500 000,- Kč	dotace + vlastní
Komentář: řeší se možná plocha Vazba na aktivity: Strategie rozvoje mikroregionu Ždánický les a Poltaví 2014-2020 – aktivita E.1.2 Revitalizace krajiny mikroregionu a budování biokoridorů – koordinace návazností při výsadbě zeleně					
Údržba koryta potoka a jeho vycištění	2	průběžně	správce toku	?	vlastní
Komentář: správcem toku jsou Lesy ČR.					

Opatření 3.4 Úspora energie a využívání OZE

Název aktivity	Důležitost	Termíny	Odpovědnost	Náklady Kč	Zdroje financování
Dokončení zateplení budovy OÚ	3	2020	zast.obce	500 000,- Kč	dotace+ vlastní
Komentář:					



evropský
sociální
fond v ČR



EVROPSKÁ UNIE



OPERAČNÍ PROGRAM
LIDSKÉ ZDROJE
A ZAMĚSTNANOST



MINISTERSTVO
PRO MÍSTNÍ
ROZVOJ ČR

PODPORUJEME
VAŠI BUDOUCNOST
www.esfcr.cz

B.4 PODPORA REALIZACE PROGRAMU

Pro úspěšnou realizaci PRO Uhřice je důležité se do budoucna zaměřit především na efektivní spolupráci jednotlivých aktérů, a to konkrétně obce, spolků, občanů i subjektů vně obce. Na základě tohoto programu bude obec postupně realizovat všechny prakticky a finančně realizovatelné záměry, a to se zohledněním určených priorit k jednotlivým záměrům.

Před realizací budou jednotlivé projekty konkretizovány, ať už z hlediska projekčního, vyžaduje-li to daný záměr, tak z hlediska finančního a časového.

Zajištění řízení a naplňování Programu rozvoje obce Uhřice

Zajišťování naplňování programu bude mít na starosti zastupitelstvo obce v čele se starostou. Zastupitelstvo obce koordinuje všechny činnosti spojené s administrativní podstatou činností spojenou s naplňováním a aktualizací programu. Zodpovídá za dodržení harmonogramu vyhodnocování a monitoring. Zodpovídá za zpřístupnění dokumentů a vypořádání připomínek a podnětů, které se v průběhu platnosti programu vyskytnou. Zodpovídá za přípravu aktualizací, souhrnů, zpráv a dalších podkladů v návaznosti na využití programu. Podílí se na zajištění dodržování harmonogramu a přípravě podkladů pro vyhodnocování. Zajišťuje sběr podkladů pro monitoring programu.

Zpřístupnění dokumentu

Dokument bude zveřejněn na internetových stránkách obce a zároveň bude k nahlédnutí, případně i k zapůjčení v listinné podobě na obecním úřadě.

Monitoring a hodnocení plnění programu

Plnění strategie bude kontrolováno průběžně, bude vyhodnoceno, do jaké míry byly naplánované záměry skutečně realizovány či z jakých důvodů případně realizovány být nemohly. Současně budou případně přehodnoceny jednotlivé záměry z hlediska možnosti a potřeby jejich realizace a bude také zkontrolováno nastavení priorit záměrů.

Přehodnocení mohou předcházet doplňující dotazníková šetření, které zaktualizují názor veřejnosti na jednotlivé aspekty života v obci a vyhodnotí dosavadní plnění strategie a budou sloužit jako zpětná vazba pro vyhodnocení, zda se řešené aspekty života v obci zlepšily či nikoli.

SEZNAM TABULEK

Tab. 1: Vývoj pohybu obyvatelstva a jeho počet v letech 2000-2015.....	9
Tab. 2: Věkové poměry v obci v roce 2015.....	11
Tab. 3: Obyvatelstvo ve věku 15 a více dle nejvyššího ukončeného vzdělání	12
Tab. 4: Hospodářská činnost za rok 2015.....	15
Tab. 5: Nabídka služeb v obci Uhřice v roce 2016.....	16
Tab. 6: Míra nezaměstnanosti v obci v letech 2007-2016.....	21
Tab. 7: Druhy pozemků	35
Tab. 8: Nenárokové dotace 2010 – 2015.....	40
Tab. 9: Silné, slabé stránky, příležitosti a hrozby v obci Uhřice.....	43
Tab. 10: Programové cíle, opatření, aktivity.....	45

SEZNAM OBRÁZKŮ

Obr. 1: Umístění obce na mapě.....	5
Obr. 2: Znak a prapor obce Uhřice	8
Obr. 3: Vývoj počtu obyvatelstva v letech 1990-2015	10
Obr. 4: Vývoj přirozeného, migračního a celkového přírůstku v letech 2000-2015.....	11
Obr. 5: Obyvatelstvo podle věkových kategorií v letech 2006-2015.....	12
Obr. 6: Rozdělení podniků dle počtu zaměstnanců.....	15
Obr. 7: Chybějící komerční služby v obci Uhřice.....	17
Obr. 8: Intenzita silničního provozu v obci Uhřice	24
Obr. 9 : Bytová výstavba v obci Uhřice v období 1998-2015.....	27
Obr. 10: Výdaje na vzdělávání.....	29
Obr. 11: Spokojenost občanů se školskými zařízeními v obci Uhřice.....	30
Obr. 12: Přírodní park Ždánický les	37
Obr. 13: Saldo příjmů a výdajů obce v letech 2010-2015.....	38
Obr. 14: Příjmy obce v letech 2010-2015.....	39
Obr. 15: Výdaje obce v letech 2010-2015.....	39
Obr. 16: Hodnota majetku obce v letech 2010-2015.....	40

SEZNAM PŘÍLOH

Příloha č. 1	52
Příloha č. 2	53
Příloha č. 3.....	53

C. PŘÍLOHY

PŘÍLOHA Č. 1

Míra nezaměstnanosti							
Obec	2007	2008	2009	2010	2011	2014	2015
Bošovice	5,20%	3,10%	6,00%	6,20%	6,60%	4,50%	3,0%
Bučovice	5,40%	6,50%	12,20%	9,70%	10,70%	7,50%	6,40%
Dambořice	7,70%	6,80%	14,30%	13,00%	9,30%	7,00%	6,10%
Heršpice	4,40%	4,40%	12,70%	11,10%	7,30%	5,00%	3,10%
Hodějice	3,50%	4,00%	7,70%	7,20%	7,20%	4,10%	2,10%
Holubice	4,10%	3,30%	9,30%	8,00%	6,70%	4,50%	4,0%
Hostěrádky-Rešov	2,70%	3,60%	9,30%	10,40%	7,40%	4,60%	4,40%
Hrušky	2,70%	3,70%	12,30%	9,60%	6,40%	4,10%	3,90%
Kobeřice u Brna	5,10%	5,50%	12,70%	13,60%	13,60%	7,10%	5,20%
Kojátky	5,80%	11,00%	15,60%	12,30%	9,10%	8,20%	9,50%
Křenovice	3,40%	4,10%	9,10%	9,30%	9,00%	5,30%	5,0%
Křižanovice	4,20%	4,00%	11,10%	9,80%	9,50%	5,50%	4,70%
Letonice	5,10%	4,20%	9,10%	9,80%	10,10%	5,80%	4,90%
Lovčičky	2,80%	2,80%	11,30%	9,70%	8,90%	6,20%	3,50%
Milešovice	4,90%	5,60%	8,20%	13,10%	12,10%	5,30%	5,80%
Mouřínov	8,60%	11,40%	17,10%	15,70%	15,70%	10,70%	8,80%
Němčany	5,50%	3,60%	7,70%	7,40%	8,50%	5,70%	4,10%
Nížkovice	4,00%	5,50%	13,20%	12,90%	10,40%	8,20%	4,50%
Otnice	3,60%	2,10%	6,20%	8,20%	7,00%	4,40%	3,30%
Rašovice	6,60%	9,40%	12,00%	11,10%	12,00%	7,10%	5,20%
Slavkov u Brna	3,80%	3,90%	7,50%	7,70%	7,30%	5,00%	4,10%
Šaratice	5,50%	5,70%	10,40%	11,20%	11,20%	7,00%	5,10%
Uhřice	7,70%	10,30%	14,50%	15,40%	13,70%	10,90%	6,50%
Vážany nad Litavou	7,10%	9,10%	10,70%	11,00%	8,80%	6,50%	4,40%
Velešovice	4,00%	5,90%	12,40%	10,90%	11,30%	4,30%	4,10%
Zbýšov	5,40%	2,50%	6,40%	6,90%	5,90%	5,10%	3,30%
Ždánice	9,80%	7,70%	14,20%	14,40%	11,60%	7,90%	6,60%
Průměr	5,13%	5,54%	10,86%	10,58%	9,53%	6,20%	4,87%

celkový průměr 2007-2011 za území	8,33%
celkový průměr 2007-11, 2014-2015 za území	7,53%

Zdroj: Portál zaměstnanosti MPSV, dostupné z <http://portal.mpsv.cz/sz>, data k 31. 12. daného roku, vlastní výpočty

PŘÍLOHA Č. 2

Zásobník projektů

<i>Název aktivity</i>	<i>Důležitost</i>	<i>Termíny</i>	<i>Odpovědnost</i>	<i>Náklady Kč</i>	<i>Zdroje financování</i>
<i>Umístění NN do země</i>	2	2025	E.ON	-	
Komentář:					
<i>Rozšíření prostor knihovny</i>	2	2025	zast. obce	-	dotace + vlastní
Komentář:					

PŘÍLOHA Č. 3

Dotazníkové šetření