

PROGRAM ROZVOJE OBCE SOUŇOV

na období let 2017 – 2026



Verze: listopad 2017

ZPRACOVATEL PROJEKTU

Obec Souňov

Souňov č. p. 14, 286 01 Čáslav

IČ: 00640093

zastoupený: Jiří Beneš, starostou obce

PRACOVNÍ SKUPINA PRO PŘÍPRAVU PROGRAMU ROZVOJE OBCE

Jiří Beneš, starosta

Květoslava Deverová, místostarosta

Miroslav Šanda, zastupitel, předseda kontrolního výboru

Martina Semerádová, zastupitel, předseda finančního výboru

Michal Procházka, zastupitel, předseda kulturního výboru

Miroslav Málek, zastupitel

Martin Koubský, zastupitel

Bc. Ludmila Kršňáková, koordinátor tvorby programu

FORMA ZPRACOVÁNÍ

Zpracování vlastní

Zpracováno dle platné metodiky Ministerstva pro místní rozvoj ČR, zdroj www.obcepro.cz

Program rozvoje obce Souňov na období 2017-2026 byl schválen dne.....

ZÁKLADNÍ IDENTIFIKAČNÍ ÚDAJE OBCE

Název obce	Obec Souňov
Adresa	Souňov č. p. 14, 286 01 Čáslav
Kontakty	Tel.: (+420) 327 377 476
E-mail:	sounov@cbox.cz
E-podatelna:	posta.sounov@meucaslav.cz
WWW stránky	www.sounov.cz
IČ	00640093
Datová schránka	t94bgi8
Bankovní spojení	12425161/0100 (Komerční banka, a.s.)
Katastrální území	Souňov
Celková výměra k. ú.	267,5 ha
Počet obyvatel k 31. 12. 2016	137
Vybavenost	kulturní sál, dětské hřiště, restaurace, obchod
PRO 2017-2026	vlastní zpracování
Územní začlenění	MAS Lípa pro venkov, z.s. Mikroregion DUBINA Mikroregion Čáslavsko

Obsah

A.	Analytická část.....	7
A.1	Charakteristika obce.....	7
A.1.1	Poloha a území.....	7
A.1.2	Širší územní a zájmové vztahy.....	9
A.1.3	Historické souvislosti.....	9
A.2	Obyvatelstvo.....	10
A.2.1	Demografická situace.....	10
A.2.2	Sociální situace.....	14
A.3	Hospodářství.....	14
A.3.1	Ekonomická situace.....	14
A.3.2	Trh práce a dojíždka do zaměstnání.....	15
A.3.3	Cestovní ruch.....	16
A.4	Infrastruktura.....	17
A.4.1	Technická infrastruktura.....	17
A.4.2	Dopravní infrastruktura.....	17
A.4.3	Dopravní obslužnost.....	17
A.5	Vybavenost obce.....	18
A.5.1	Bydlení.....	18
A.5.2	Školství a vzdělávání.....	18
A.5.3	Zdravotnictví a sociální péče.....	19
A.5.4	Integrovaný záchranný systém.....	19
A.5.5	Spolková činnost, tradiční kulturní a sportovní akce.....	19
A.6	Životní prostředí.....	20
A.6.1	Krajina a příroda.....	20
A.6.2	Ochrana ovzduší a vod.....	21
A.6.3	Odpadové hospodářství.....	21
A.7	Správa obce.....	22
A.7.1	Obecní úřad a kompetence obce.....	22
A.7.2	Hospodaření a majetek obce.....	22
A.7.3	Bezpečnost.....	25
A.8	Východiska pro návrhovou část.....	25
A.8.1	Vazba na strategické dokumenty.....	25
A.8.2	SWOT analýza.....	26
B.	Návrhová část.....	29
B.1	Strategická vize.....	29

B.2	Cíle a opatření	29
B.3	Podpora realizace programu.....	39
B.3.1	Personální zajištění realizace programu rozvoje obce	39
B.3.2	Monitorování průběhu realizace programu rozvoje obce	40
B.3.3	Aktualizace programu rozvoje obce.....	41
B.3.4	Financování realizace programu rozvoje obce.....	41
B.3.5	Dokumenty a plány	42
B.4	Seznam příloh	43

Úvod

Program rozvoje obce (PRO) je základním plánovacím dokumentem obce, zakotveným v zákoně č. 128/2000 Sb., o obcích, a je zároveň hlavním nástrojem řízení obce, v němž jsou zakotveny **rozvojové priority** dané samosprávou. Zejména v malých obcích bývá běžné, že její představitelé sice určité priority vnímají, ale pouze v myšlenkové rovině. Pokud nejsou uvedeny písemně, znamená to, že nejsou veřejně přístupné. Přitom právě písemná podoba struktury cílů a priorit napomůže k jejich snadnějšímu dosažení – jednak stanovením hierarchie a časového plánu jejich naplnění a současně také definováním realizačních podmínek (konkrétní činnosti, odpovědného subjektu, využitelných zdrojů financí apod.). Program rozvoje obce přispívá i k tomu, aby obec efektivněji využívala finanční prostředky a to jak z vlastního rozpočtu, tak i dostupných dotačních titulů.

Program rozvoje obce Souňov nahrazuje starší a dnes již antikvované „Místní programy obnovy venkova“, dále zohledňuje platný územní plán obce, aktuální potřeby obce a výhledové náměty, kterými se obec bude postupně zabývat a dle možností je řešit. Jeho zpracování umožňuje komplexní přístup k řešení problémů, je podkladem pro rozhodování orgánů obce, sladuje představy jednotlivých subjektů o rozvoji obce a slouží tak k prevenci budoucích sporů. Dále zajišťuje kontinuitu udržitelného rozvoje obce a podporuje vytvoření platformy spolupráce různorodých subjektů v obci tak, aby byl využit potenciál lidí i organizací působících v obci.

K dokumentu, který vznikl v průběhu roku 2017, se měli možnost v rámci jeho veřejného projednání vyjádřit všichni obyvatelé. Na základě popsání situace v obci, názorů občanů (dotazníkové šetření) a diskuze pracovní skupiny jsou zde formulovány představy o budoucnosti obce včetně navržených konkrétních aktivit, které pomohou dané představy dosáhnout. Dokument obsahuje dvě základní části – **část analytickou**, zaměřenou na zachycení stávajícího stavu, a **část návrhovou**, shrnující zvolené budoucí cíle a potenciální cesty k jejich realizaci. Byl zpracován na desetileté plánovací období let 2017 – 2026.

A. Analytická část

Analytická část Plánu rozvoje obce Souňov vychází z dostupných zdrojů (zejména ze statistik ČSÚ, registrů a evidencí ministerstev, údajů územního plánu, z rozhovorů s představiteli obce, platných rozvojových dokumentů a místního šetření) včetně dotazníkového šetření provedeného v květnu 2017, kterého se účastnilo 71 osob.

A.1 Charakteristika obce

A.1.1 Poloha a území

Obr. č. 1: Umístění obce na mapě



Obec **Souňov** leží jihozápadně od Českomoravské vrchoviny v nadmořské výšce 300 m. n. m. Sousedními vesnicemi je Třebonín, který návštěvníky upoutá bílou dominantou kostela a Nová Lhota se svým kostelíčkem, který je za příznivého počasí vidět až ze Železných hor. Do Kutné Hory i Čáslavi mají obyvatelé přibližně stejně daleko, asi 10 km.

Zdroj: <https://mapy.cz/>

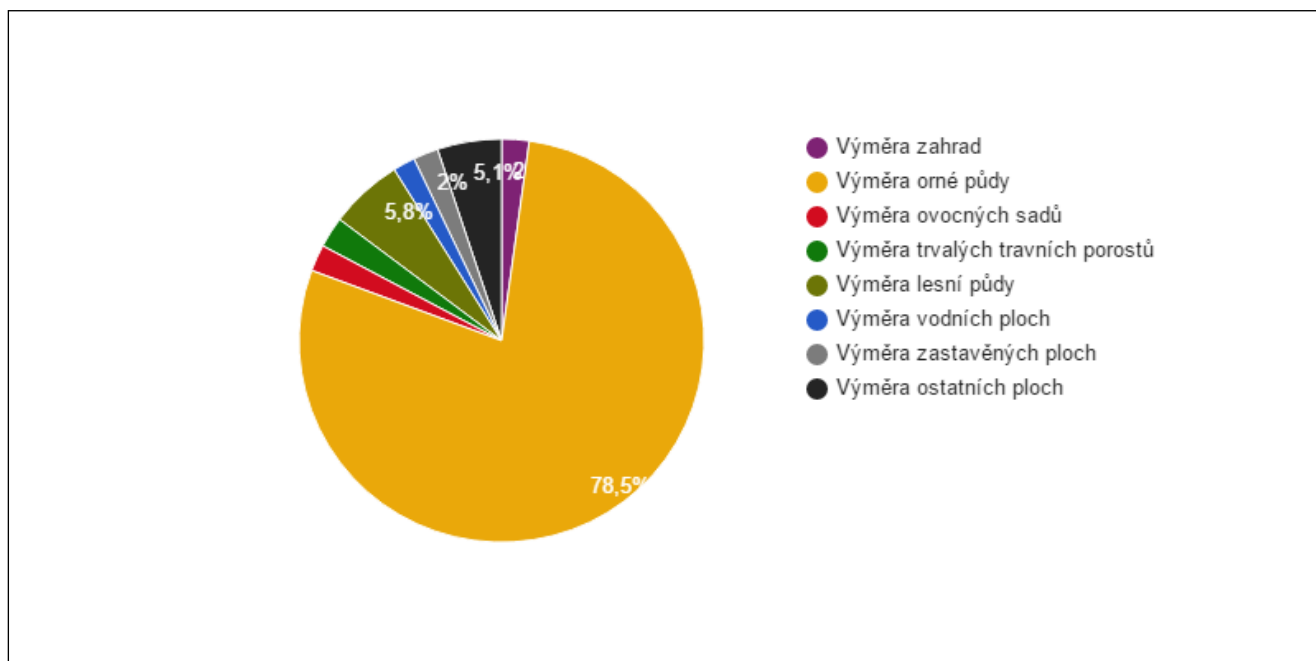
Obec Souňov se rozkládá na ploše 267,50 ha. K 31. 12. 2016 měla obec 137 obyvatel. Hustota zalidnění obce je 51, 12 obyvatel/km². Orná půda zaujímá 78,5 % plochy a lesy tvoří 5,8 % celkové rozlohy. Koeficient ekologické stability v obci dosahuje hodnoty 0,17, což je vzhledem k poloze obce poměrně nízká hodnota. Koeficient ekologické stability vyjadřuje poměr mezi přírodně stabilními plochami (jako jsou lesy, zahrady atd.) a plochami zastavěnými či intenzivně zemědělsky obdělávanými (tzv. nestabilními). Vyšší hodnota koeficientu obecně značí příznivější stav, hodnota vyšší než 1 znamená vyváženou (stabilní) krajinu.

Tabulka č. 1: Struktura využití půdy v obci v r. 2016

Struktura využití půdy v obci Souňov v roce 2016	
Celková plocha území obce	267,50 ha
Výměra orné půdy	209,88 ha
Výměra zahrad	5,87 ha
Výměra ovocných sadů	5,72 ha
Výměra trvalých travních porostů	6,61 ha
Výměra zemědělské půdy	228,07 ha
Výměra lesní půdy	15,65 ha
Výměra vodních ploch	4,74 ha
Výměra zastavěných ploch	5,33 ha
Výměra ostatních ploch	13,71 ha

Zdroj: ČSÚ/PRO

Graf č. 1: Struktura využití půdy v obci Souňov v roce 2016



Zdroj: ČSÚ/PRO

A.1.2 Širší územní a zájmové vztahy

Od roku 2001 je Souňov členem **Mikroregionu DUBINA**, dobrovolného svazku 8 obcí, který vznikl za účelem ochrany a prosazování společných zájmů členských obcí a jejich kooperace při rozvoji venkova.

Obec Souňov je také od roku 2007 součástí dobrovolného svazku obcí „**Mikroregionu Čáslavsko**“, který v současné době sdružuje 22 obcí. Mikroregion Čáslavsko leží u Čáslavi, která je jeho přirozeným centrem. Jde o východní cíp Středočeského kraje, který na jihu navazuje na kraj Vysočina a na severu na kraj Pardubický. Hlavním posláním je spolupráce a vzájemná výměna informací mezi obcemi v oblasti cestovního ruchu, zdravotnictví, sociální péče, školství a ochrany životního prostředí.

V roce 2007 se svazek obcí stal zakládajícím členem místní akční skupiny **Lípa pro venkov z.s.** Toto na politickém rozhodování nezávislé společenství občanů, neziskových organizací, soukromé podnikatelské sféry a veřejné správy (obcí, svazků obcí a institucí veřejné moci) spolupracuje na rozvoji venkova, zlepšování kvality života a životního prostředí ve venkovských oblastech. Prostředkem, jak toho docílit, je získávání finanční podpory z EU, ale i z národních programů pro svůj region metodou komunitně vedeného místního rozvoje. Ten je založen právě na spolupráci veškerých složek ve venkovském regionu. Mikroregion Čáslavsko a Mikroregion Dubina s MAS spolupracuje především na rozvoji cestovního ruchu a drobného podnikání v regionu, společně podporují zachování místních tradic a rázu venkova.

A.1.3 Historické souvislosti

Ves Souňov je poprvé doložená roku 1559, kdy ji prodalo Janovi Balbínovi z Orličné město Kutná Hora. V roce 1580 převzal tento majetek Janův syn Václav Balbín. V roce 1592 po prodeji tvrze v Ovčárech, si Václav Balbín zvolil Souňov za své sídlo a vystavěl si zde tvrz. Ta se však připomíná až při jeho smrti v roce 1597. Po roce 1597 se zde vystřídal několik majitelů Souňova, až ho v roce 1675 koupil i s tvrzí od Kryštofa Bedřicha Kapouna ze Svojkova Ferdinand Robmháp ze Suché, ten jej připojil ke svému krchlebskému panství. Tvrz se změnila v sídlo správy souňovského dvora.

Počátkem 18. století se zde vystřídal několik majitelů, až v roce 1748 Souňov získal jako příslušenství krchlebského panství sedlecký klášter. Je možné, že zbytky zdiva se zachovaly v dnešní podobě jako části obytné budovy bývalého velkostatku. Po jeho zrušení Souňov náležel náboženskému fondu a po něm pak roku 1819 Schwarzenberkům. Využití tvrze bylo nadále hospodářského charakteru a v této době došlo jen k menším přestavbám a úpravám objektu.

V roce 1945 přešel souňovský dvůr do majetku státu a poté byl využíván místním JZD a zemědělskému družstvu slouží dodnes. Objekt stojí na západním okraji vesnice v areálu dvora. Je to jednopatrová budova obdélníkového tvaru, krytá střechou. Interiér a exteriér jsou zcela zmodernizovány.

Nyní má obec 137 trvale žijících obyvatel, většina z nich pracuje v ZDV Krchleby a.s. Obecní zastupitelstvo se velkou měrou zasloužilo o odkoupení a rekonstrukci Obecního domu, která proběhla za přispění místního obyvatelstva. K dalšímu rozvoji vesnice patří prodej stavebních parcel na obecních pozemcích, tento prodej jistě přiláká do Souňova další mladé lidi. V okolí se nachází tvrz Žáky, Malešov, Dobrovítov. Vedle Dobrovítova je zřícenina hradu Chlum. Západním směrem od Souňova další zřícenina hradu Sion.

Zdroj: ŠIMEK A KOL., *Hrady, zámky a tvrze v Čechách, na Moravě a ve Slezku*, Praha, 1989, Nakladatelství Svoboda, str. 460

A.2 Obyvatelstvo

A.2.1 Demografická situace

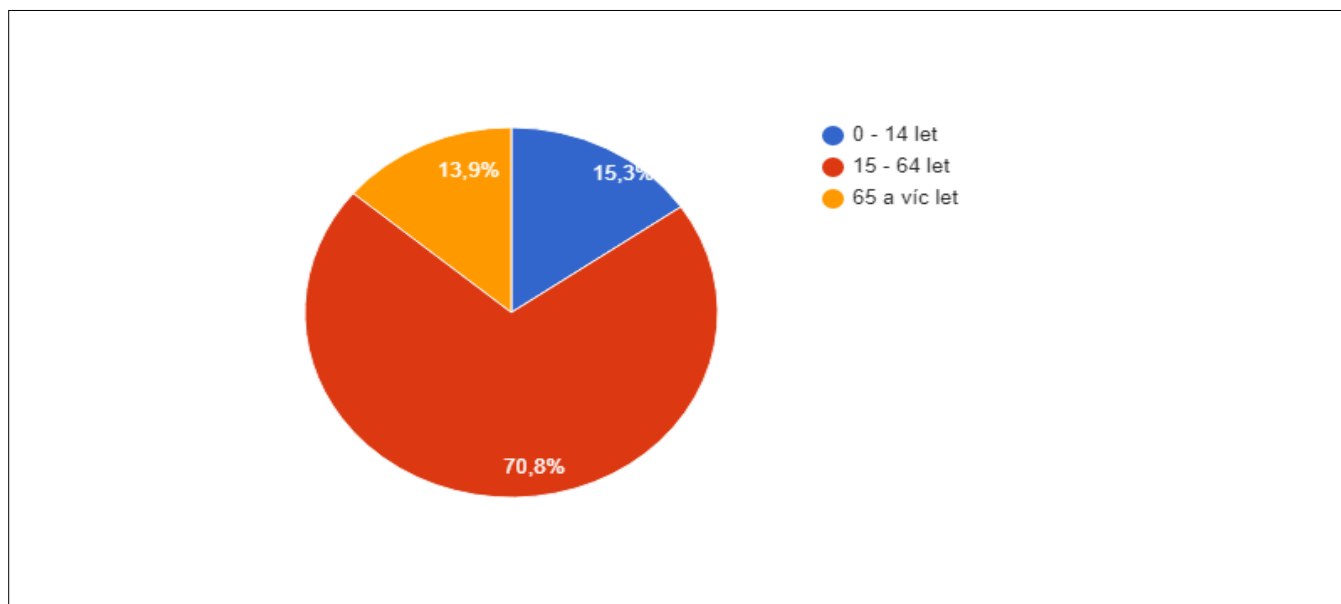
Souňov je obcí venkovského charakteru. K 31. 12. 2016 v obci žilo celkem 137 obyvatel, průměrný věk občanů je 39,6 let.

Tabulka č. 2: Stav obyvatel obce k 31.12.2016

Stav obyvatel obce k 31.12.2016				
		Celkem	Muži	Ženy
Počet obyvatel		137	64	73
v tom ve věku (let)	0-14	21	9	12
	15-64	97	48	49
	65 a více	19	7	12
Průměrný věk (let)		39,6	39,0	40,0

Zdroj: <https://www.czso.cz/>

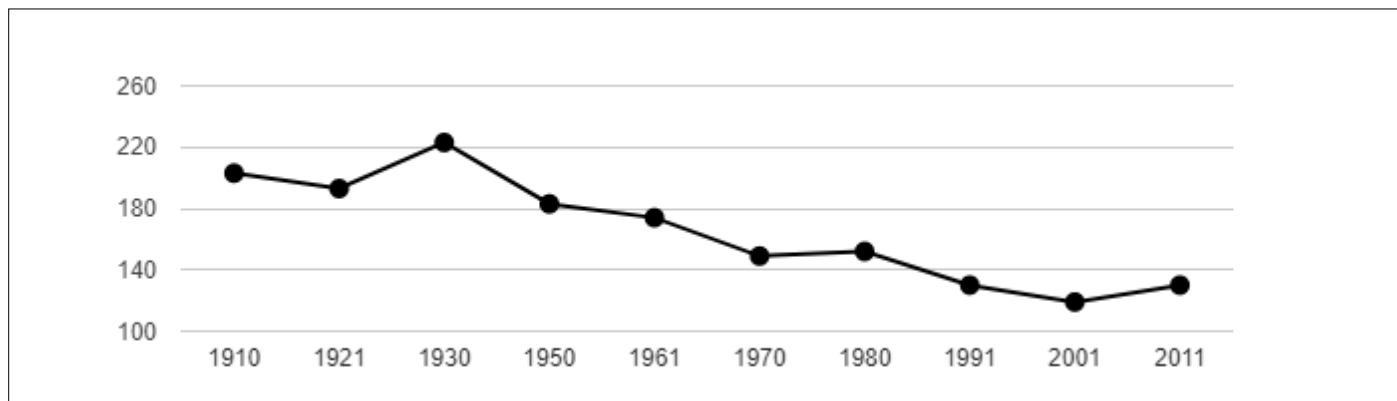
Graf č. 2: Věková struktura obyvatel obce Souňov v roce 2016



Zdroj: ČSÚ/PRO

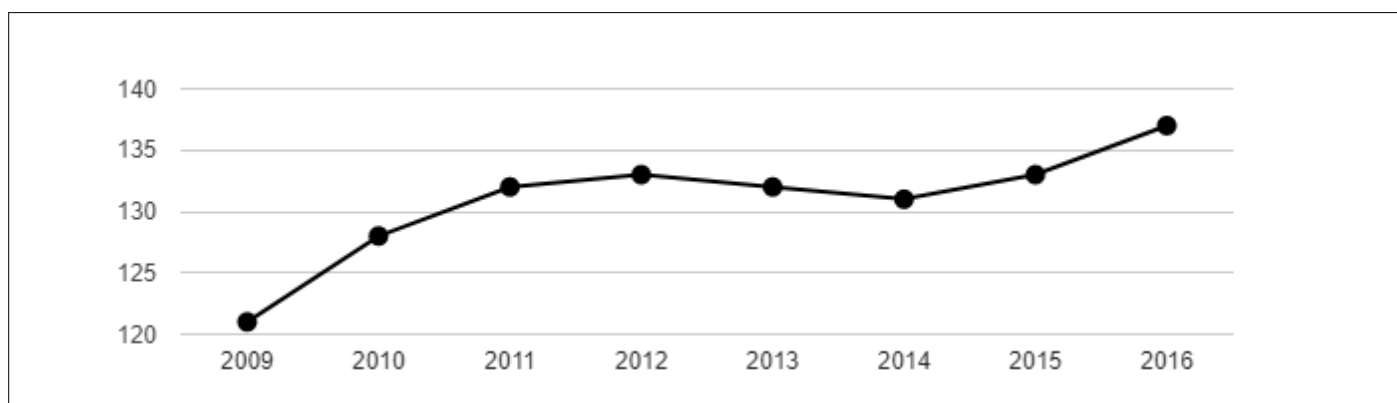
Věkové poměry v území vyjadřuje **index stáří**, tedy poměr mezi počtem obyvatel ve věku 65 a více let a počtem obyvatel ve věku 0–14 let, který vypovídá o tom, zdali na daném území dochází ke stárnutí obyvatelstva. Index stáří v Souňově dosáhl v roce 2016 výše 90,48 %. Tato hodnota je poměrně nízká nicméně do budoucna může mít vzrůstající tendenci, a je tedy nezbytné počítat se zajištěním sociální péče pro stárnoucí obyvatelstvo.

Graf č. 3: Dlouhodobý vývoj počtu obyvatel obce Souňov od roku 1910



Zdroj: ČSÚ/PRO

Graf č. 4: Vývoj počtu obyvatel obce Souňov v letech 2003 – 2016



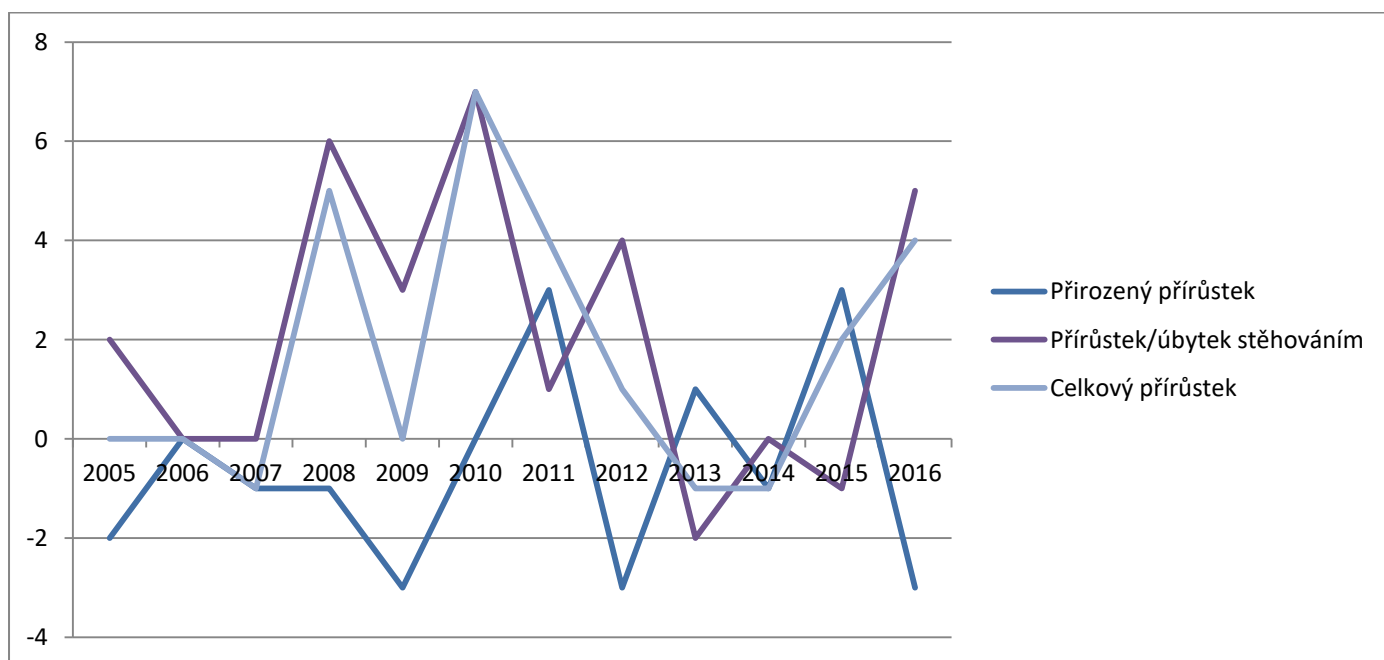
Zdroj: ČSÚ/PRO

Tab. č. 3: Vývoj počtu obyvatel podle typů přírůstků za období 2005 -2016

Vývoj počtu obyvatel obce za období 2005 - 2016													
	2005	2006	2007	2008	2009	2010	2011	2012	2013	2014	2015	2016	Celkem za období
Přirozený přírůstek	-2	0	-1	-1	-3	0	3	-3	1	-1	3	-1	-7
Živě narození	0	1	1	2	0	1	3	0	2	1	4	1	16
Zemřelí	2	1	2	3	3	1	0	3	1	2	1	2	21
Přírůstek/úbytek stěhováním	2	0	0	6	3	7	1	4	-2	0	-1	5	25
Přistěhovalí	2	0	1	8	4	8	6	6	0	2	3	6	46
Vystěhovalí	0	0	1	2	1	1	5	2	2	2	4	1	21
Celkový přírůstek	0	0	-1	5	0	7	4	1	-1	-1	2	4	20
Počet obyvatel celkem k 31. 12.	117	117	116	121	121	128	132	133	132	131	133	137	

Zdroj: <http://www.czso.cz>

Graf č. 5: Vztah přirozeného, migračního a celkového přírůstku

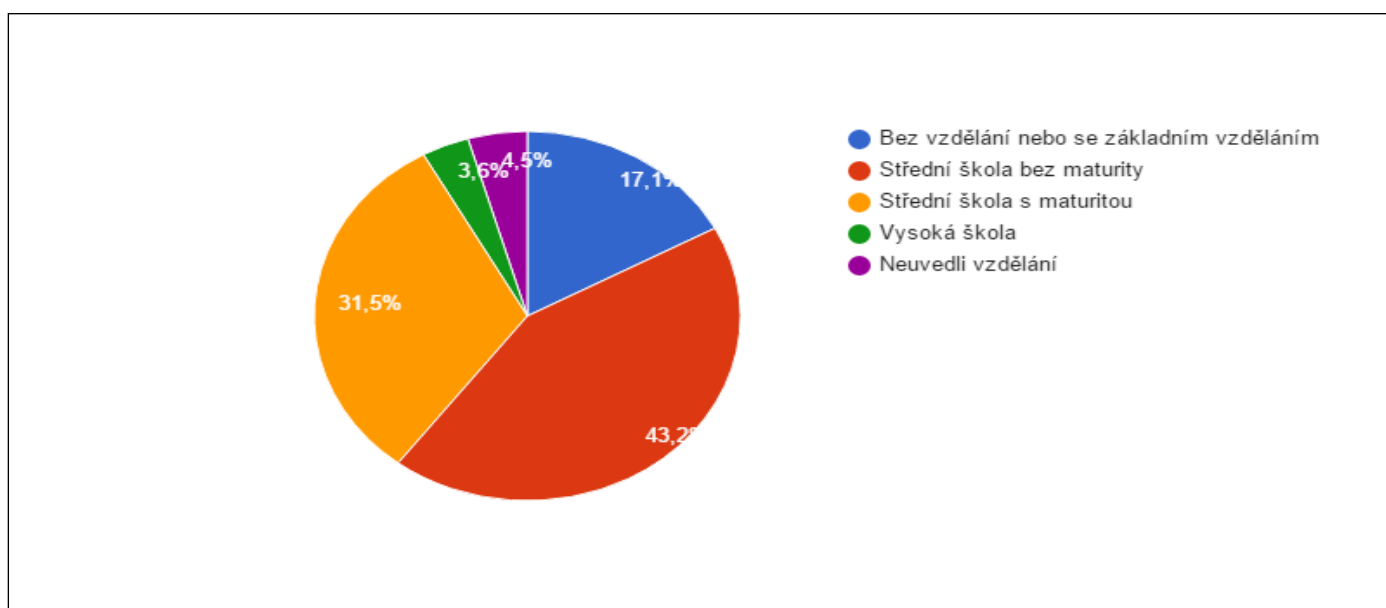


Zdroj: <https://www.czso.cz/>

Závislost celkového přírůstku na migračním přírůstku je významným ukazatelem při analýze budoucího vývoje celkového přírůstku v obci. Migrační přírůstek se na rozdíl od přirozeného přírůstku dá kvalifikovaně odhadnout v závislosti na rozvojových plánech obce. Přirozený přírůstek pak doplňuje celkový obraz o situaci v obci. Pro větší názornost je vztah mezi těmito ukazateli od roku 2005 ještě převeden do grafu. Z něj je patrné, že hodnoty celkového přírůstku velmi významně kopírují hodnoty migračního přírůstku, který souvisí s rozvojovou plochou pro výstavbu RD zřízenou obcí. Obec má díky tomu ještě další potenciál růstu počtu obyvatel.

Hustota zalidnění obce na základě údajů ČSÚ k 31. 12. 2016 byla 51,22 obyv./ km².

Graf č. 5: Vzdělanostní struktura obyvatel obce Souňov v roce 2011



Zdroj: ČSÚ/PRO

Informace o vzdělanostní struktuře obyvatel ze Sčítání lidu, domů a bytů 2011 napovídají, že stejně jako jinde v okrese Kutná Hora převládalo v Souňově středoškolské vzdělání bez maturity. Podíl obyvatel v produktivním věku bez vzdělání byl vyšší než podíl vysokoškolsky vzdělaných obyvatel. Tento poměr se ale na základě dostupných informací OÚ v souvislosti s migrací obyvatel za poslední roky mění ve prospěch vzdělanějších vrstev obyvatel.

A.2.2 Sociální situace

V obci nejsou evidovány národnostní menšiny.

Sociálně slabí občané v obci žijí, viditelné negativní projevy či problémy jak na straně dotyčných osob, tak na straně spoluobčanů však nejsou.

Existuje riziko, že obec bude muset v budoucnu řešit problémy s uživateli návykových látek. V této souvislosti probíhá aktivní spolupráce s Policií ČR.

Z důvodu stárnutí populace obecně je zapotřebí více se věnovat seniorům (po sociální, zdravotní i společenské stránce), aby nedocházelo k jejich vylučování ze společnosti. Další skupinou, které je nutné poskytovat péči, jsou mladé rodiny s dětmi, jejichž přítomnost, přistěhování a udržení v obci je podmínkou pro bezproblémový místní rozvoj.

A.3 Hospodářství

A.3.1 Ekonomická situace

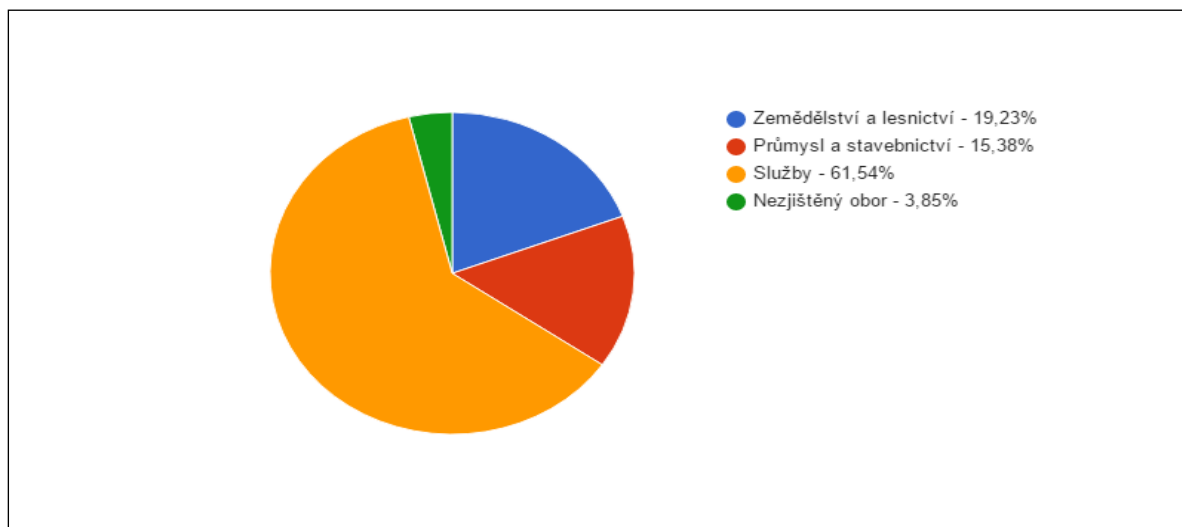
K 31. 12. 2016 působilo v obci celkem 28 podnikajících osob – ve většině případů se jedná o OSVČ.

Tab. č. 6: Podnikatelské subjekty podle právní normy k 31. 12. 2016

Podnikatelské subjekty podle právní formy k 31. 12. 2016		
	Registrované podniky	Podniky se zjištěnou aktivitou
Fyzické osoby	25	19
Fyzické osoby podnikající dle živnostenského zákona	21	15
Fyzické osoby podnikající dle jiného než živnostenského zákona	0	0
Zemědělství podnikatelé	4	4
Právníkové osoby	3	2
Obchodní společnosti	0	0
Celkem	28	21

Zdroj: <https://www.czso.cz/>

Graf č. 6: Struktura podnikatelských subjektů podle odvětví v obci Souňov v roce 2016



Zdroj: ČSÚ/PRO

Podle převažující činnosti jsou dle klasifikace CZ-NACE nejvíce zastoupeny subjekty (živnostníci) působící ve službách (61,54 %), dále je zastoupeno zemědělství a lesnictví (19,23 %). Průmysl a stavebnictví je zastoupen 15,38% obyvatel.

A.3.2 Trh práce a dojížd'ka do zaměstnání

Tabulka č. 7: Struktura zaměstnanosti v obci Souňov

	Zemědělství a lesnictví	Průmysl a stavebnictví	Služby
Souňov	30,36 %	28,57 %	33,93 %
ČÁSLAV	5,63 %	33,14 %	50,85 %
Středočeský kraj	2,85 %	29,82 %	55,52 %
ČR	2,74 %	32,23 %	53,87 %

Zdroj: ČSÚ/PRO

Oproti stavu v Čáslavi, resp. v rámci celého Středočeského kraje a ČR, je větší podíl obyvatel obce zaměstnaný v oboru zemědělství a lesnictví (30,36 % oproti 5,63 % v rámci Čáslavi), naproti tomu občané zaměstnaní v průmyslu a stavebnictví představují nižší podíl proti průměru okresu a kraje. Ekonomicky aktivní obyvatelé pracující ve službách mají také nižší podíl (33,93 %) oproti průměru Čáslavi a kraje.

Tab. č. 8: Uchazeči o zaměstnání v evidenci úřadu práce a podíl nezaměstnaných osob – územní srovnání k 31.12.2016

	Uchazeči o zaměstnání v evidenci úřadu práce		Podíl nezaměstnaných osob (%)		
	Celkem	Dosažitelní	Celkem	Muži	Ženy
Česká republika	381 373	360 170	5,19	5,05	5,28
Středočeský kraj	38 966	37 393	4,31	3,99	4,63
Okres Kutná Hora	2 674	2 656	5,44	5,05	5,85
Čáslav	377	377	5,58	5,38	5,77
Souňov	5	5	5,21	6,52	4,00

Zdroj: <https://www.czso.cz/>

Z výše uvedené tabulky je zřejmé, že nezaměstnanost je v obci poměrně velkým problémem a bude jí třeba věnovat zvýšenou pozornost. Většina obyvatel obce za svým zaměstnáním pravidelně vyjíždí a to především do ostatních obcí v rámci okresu Kutná Hora. Hlavní směr vyjížděky není, sekundárně obyvatelé Souňova vyjíždějí za prací převážně do Čáslavi či Kutné Hory. Četnost a kvalita spojů je analyzována v samostatné kapitole Dopravní obslužnost níže.

Podpora zaměstnanosti

Přímá podpora zaměstnanosti je ze strany obce realizována využíváním veřejně prospěšných prací. Tato možnost je však limitována nízkou nezaměstnaností v místě a neochotou osob přijmout nabízenou práci. Limitující je také požadavky na pravidelnou obměnu zaškolených a osvědčených zaměstnanců. V současné době má obec dva zaměstnance na veřejně prospěšné práce.

Pokud jde o vytvoření nových pracovních míst prostřednictvím podpory podnikání, má jen omezené možnosti.

A.3.3 Cestovní ruch

Nejvýznamnější kulturní památkou a dominantou obce je zvonička na místní návsi. Jedná se o zděnou čtvercovou uzavřenou kapli z 19. století. Na střeše má lucernu se zvonem.

Dále se mezi Souňovem a Vodranty nachází Malý mlýn. Mlelo se v něm až do padesátých let minulého století. Budova mlýna byla postavena roku 1761 na potoku, který vytéká z rybníků pod Červenými Janovicemi. Protéká rybníkem Turkovec a Medenicí. Poháněl kdysi kola mlýna pod Lomcem, Hruškového v Třeboníně a teče po Červený most do Souňova, aby se zanedlouho spojil s Klejnarkou pod Chedrbím. Mlýn nechali postavit mniši cisterciáci ze sedlického kláštera. Měl vyrábět šrot pro výkrm prasat, které chovali na statku v Souňově. Po zrušení tohoto řádu Josefem II. se mlýn stal soukromým majetkem. Posledním panem otcem, který tu mlel mouku, vyráběl kroupy a šrotoval obilí, byl pan Plichta. Průčelí Malého mlýna zdobí mlynářský znak.

Z hlediska atraktivity cestovního ruchu se Souňov nachází mimo turisticky vyhledávané oblasti. Disponuje přitažlivou krajinou, nicméně s nedostatečnou infrastrukturou. Okolí obce s malebným údolím, s rybníky a přilehlými lesy poskytuje občanům i rekreativním možnosti aktivního odpočinku. Obcí neprochází žádná turistická stezka. Nejbližší se nachází východním směrem, mezi obcemi Žaky a Tupadly. Trasa začíná v Čáslavi a u Tisé skály, poblíž Přibyslavic se napojuje na žlutou. Stejným směrem prochází i cyklotrasa 0117, začínající také v Čáslavi.

Charakter krajiny je vhodný především pro aktivní trávení volného času, zejména pěší turistiku. Jako perspektivní se potenciálně jeví i hipoturistika. Krátkodobou rekreaci lze provozovat v rekreačních objektech, chalupách, apod. Těžiště rekreačních aktivit regionu však bude i nadále spočívat mimo území obce, zejména v jedinečnosti Kutné Hory, Čáslavi a dále v oblasti Posázaví.

A.4 Infrastruktura

A.4.1 Technická infrastruktura

Náležitosti technické infrastruktury jsou:

- **Rozvod plynu:** Obec Souňov není plynofikována. O plynofikaci se ani neuvažuje.
- **Vodovod:** V Souňově není zaveden veřejný vodovod. Vodovod se plánuje na roky 2018 – 2019, voda bude nakupována od Vodohospodářské společnost Vrchlice-Maleč, a.s. Obec nemá zájem vybudovat vlastní zdroj.
- **Splašková kanalizace:** Území obce není odkanalizované. Hlavní kanalizační síť bude dokončena v roce 2019 – 2020.
- **Zásobování elektrickou energií:** Provozovatelem zásobovacího energetického systému je společnost ČEZ Distribuce, a.s. Rozvody elektrické energie jsou umístěny pod zemí.
- **Veřejný rozhlas a veřejné osvětlení:** V obci je zaveden drátový veřejný rozhlas, integrovaný záchranný systém zde není. Veřejné osvětlení bylo kompletně vyměněno za výbojky (svítilny) v roce 2012.
- **Telekomunikace a internet:** Obcí prochází dálkový telefonní kabel, další optický kabel prochází extravilánem obce. Oba jsou ve správě O2 Czech Republic, a.s. Území je pokryto signálem níže uvedených operátorů. Všechny tři druhy signálů (O2, T-mobile, Vodafone) mají však slabší pokrytí v obci. Internet v obci poskytuje společnost KHnet.info,z.s. a O2 Czech Republic, a.s. a jeho pokrytí je dobré, většina domácností v obci je vybavena počítačem a internetem. Lokální vysílač k připojení na internet je na soukromém pozemku.

A.4.2 Dopravní infrastruktura

Zastavěným územím obce prochází silnice III. třídy. Technický stav této komunikace je vyhovující, což nevyklučuje opravu určitých úseků.

Místní komunikace navazují na silniční síť a tvoří tak společnou základní komunikační kostru zástavby. Díky průběžně prováděným rekonstrukcím jsou ve většině případů v uspokojivém technickém stavu. V havarijním stavu je zejména úsek vedený k ulici „K Třebonínu“ (č. komunikace 249), výhledově je počítáno s opravou.

Ve vzdálenosti 2 km od obce pak vede silnice II/338 Ledč nad Sázavou – Červené Janovice – Čáslav. Nejbližší připojení na dálnici D1 směrem na Prahu je u Zruče nad Sázavou. Na Brno pak u Ledče nad Sázavou.

Parkování osobních aut je umožněno před objekty občanského vybavení. Jedná se o zpevněnou plochu před obecním domem a dětským hřištěm. Kromě toho je možno parkovat na místních komunikacích.

A.4.3 Dopravní obslužnost

Poněvadž se v obci nenachází žádný velký ani střední podnik, vyjíždí většina zaměstnaných obyvatel za prací mimo obec. Stejná situace je i u dětí a mládeže, která vyjíždí z obce do mateřských, základních, středních a vysokých škol. Dojíždí se především do okolních měst, tedy do Čáslavi, Kutné Hory a Kolína.

V regionu existuje fungující integrovaný dopravní systém. Veřejná hromadná doprava je zajišťována příměstskou autobusovou linkou Kutná Hora – Třebešice – Zbýšov (dopravce Veolia Transport Východní Čechy, a. s., 1 spoj denně), Čáslav - Vodranty - Petrovice I - Štipoklasy (dopravce Veolia Transport Východní Čechy, a. s., 4 spoje denně) a linkou Čáslav - Zruč nad Sázavou (dopravce Veolia Transport Východní Čechy, a. s., 1 spoj denně). O víkendu je obec bez dopravní obsluhy. Železniční trať ani stanice na území obce nejsou. Nejbližší železniční stanice se nachází v Čáslavi.

A.5 Vybavenost obce

Souňov se rozkládá jihozápadně od Českomoravské vrchoviny. Sousedí s vesnicemi Třebonín a Nová Lhota. Většina obyvatel Souňova pracuje v zemědělství. V obci je za přispění místních občanů zrekonstruován obecní dům. Dále obec disponuje restaurací, dětským hřištěm, smíšeným zbožím, pracovními oděvy a výrobou násad. Za podpory hasičského sboru jsou pořádány v obecním domě nebo na dětském hřišti sportovní a kulturní akce.

Za službami praktického lékaře, zubaře a pošty jsou obyvatelé nuceni dojíždět, nejbližší do Čáslavi.

A.5.1 Bydlení

Obytná zástavba v Souňově je převážně nízkopodlažní (1-2 podlaží), tvořená původními řadově řazenými usedlostmi s hospodářským zázemím a izolovanými rodinnými domy. Obec v nynější době prodala veškeré stavební parcely v ulici „K Třebonínu“.

Tab. č. 9: Domovní a bytový fond v obci Souňov dle SLDB 2011

Počet domů	57
Počet obydlených domů	46
Podíl obydlených domů	80,70 %
Podíl obydlených domů v ČR	83,40 %
Počet rodinných domů	46
Podíl rodinných domů	80,70 %
Podíl rodinných domů v ČR	72,18 %
Podíl bytových domácností vybavených počítačem a připojením na internet	39,22 %
Podíl bytových domácností vybavených počítačem a připojením na internet v ČR	53,00 %

Zdroj: ČSU/PRO

A.5.2 Školství a vzdělávání

V Souňově není zřízena mateřská ani základní škola.

Děti do škol dojíždějí autobusem nebo je rodiče vozí autem, nejvíce do Čáslavi a Kutné Hory. Za středním vzděláním se také studenti vydávají nejčastěji do Kutné Hory a Čáslavi.

A.5.3 Zdravotnictví a sociální péče

V obci Souňov nefunguje žádné zdravotnické zařízení a obyvatelé dojíždějí za zdravotnickými službami (za praktickým lékařem, zubařem a dětským lékařem) nejčastěji do Čáslavi případně do Kutné Hory. Specializovaná pracoviště se nacházejí v městských nemocnicích výše jmenovaných měst či do Kolína.

V obci se nenachází žádné zařízení sociální péče. Nejbližší služby sociální péče jsou dostupné v Čáslavi a Kutné Hoře.

A.5.4 Integrovaný záchranný systém

Obec je zapojena do integrovaného záchranného systému, sanitky a vozy HZS vyjíždějí podle potřeby z nevhodnější stanice (Čáslav, Kutná Hora) podle vzdálenosti a vytíženosti, při zachování 20- ti minutového limitu dojezdu.

A.5.5 Spolková činnost, tradiční kulturní a sportovní akce

V obci v současné době působí jeden oficiálně registrovaný spolek:

Sbor dobrovolných hasičů Souňov

Sbor dobrovolných hasičů byl založen roku 1891 pro tři vesnice. Souňov, Nová Lhota a Třebonín. Každá obec nominovala 10 členů. Zakladatelem a současně prvním velitelem byl Václav Chadraba, učitel z Třebonína. Roku 1832 byla postavena hasičská kůlna. Každá obec nesla třetinové náklady. Hasičskou stříkačku koupil kníže Bedřich Schwanzenberg a zůstala jeho majetkem. Roku 1925 sbor i obec zažádaly o tuto stříkačku. Bylo jim vyhověno. Dobrovolní hasiči z Třebonína vystoupili ze spolku roku 1914. V roce 1921 byl sbor znovu sestaven. V této době již ve sboru jen Souňov a Nová Lhota. Sbor dobrovolných hasičů má 36 členů a je součástí OSH v Kutné Hoře, z jejich členů je ustavena „jednotka SDH obce“. Momentálně spočívá těžiště její činnosti v práci s mládeží, ale aktivní jsou i družstva žen. Členové spolku jsou aktivní i na poli kultury při různých akcích. V současné době se také věnují hasičské přípravě, hasičským soutěžím a podílejí se na každoročním konání obecního plesu.

V obci se konají různé tradiční kulturní i sportovní akce (např. stavění májů, pálení čarodějnic, dětský den, letní sportovní soutěže, Mikulášská nadílka, setkání u vánočního stromku, atd.), které obyvatelé hojně navštěvují a pozitivně vnímají jejich přínos k dobrým mezilidským vztahům v obci a vzájemnému poznání. Většina akcí v Souňově je pořádána, buď venku na obecních prostorách, nebo v prostorách Obecního domu, kde je pro tyto účely k dispozici sál.

Mimo výše uvedené možnosti kulturního vyžití využívají občané kulturní akce a zařízení v okolních městech a obcích.

A.6 Životní prostředí

A.6.1 Krajina a příroda

Obec **Souňov** leží jihozápadně od Českomoravské vrchoviny v nadmořské výšce 300 m. n. m. Sousedními vesnicemi je Třebonín, který návštěvníky upoutá bílou dominantou kostela a Nová Lhota se svým kostelíčkem, který je za příznivého počasí vidět až ze Železných hor.

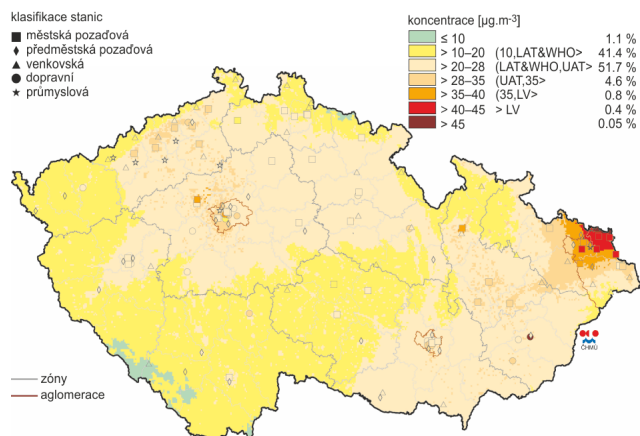
Lesní porosty, převážně smrkové, jsou prostoupeny listnatými a smíšenými partiemi. V současné době jsou k vidění smrk stepilý, borovice lesní, jedle bělokorá, modřín opadavý. Z listnatých stromů zde můžeme vidět olši, habr, břízu, topol osiku, jilm a další dřeviny. Z významných druhů bylin se tu vyskytují nejvíce kosatec žlutý, pryskyřník komatý, chrastavec, jaterník podléška, kokořík mnohokvětý, svízele lesní a další.

V okolí Souňova žijí nejčastěji ptáci - kukačka obecná, žluva hajní, strakapoud, krutihlav a další. Také zde můžeme vidět různé druhy lejsků, pěnic, sýkorek, hrdličku divokou, straku obecnou, sojku obecnou a další. Setkáváme se i s bažantem obecným, koroptví, skřivanem polním, v hojné míře se strnadem. Lidská obydlí jsou domovem pro vrabce, vlaštovky, jiříčky a s dalšími ptáky. Z obojživelníků tu žije skokan zelený, hnědý i skřehotavý, rosnička obecná, ropucha, z plazů užovka obojková.

Strmé lesnaté stráně, malebné partie kolem Souňova, čistý svěží vzduch, klid krajiny, v létě množství hub to vše láká k procházkám zdejších občanů do lesů, strání a k rybníkům.

A.6.2 Ochrana ovzduší a vod

Na katastrálním území obce nevidujeme žádnou starou ekologickou zátěž. V blízkosti Souňova není ani žádný podnik provozující těžký průmysl. Hlavními zdroji emisí (tuhé znečišťující látky a oxid uhelnatý) v obci jsou doprava a lokální topeniště, i přesto je ale kvalita ovzduší v obci dobrá.



Obr. IV.1.2 Pole roční průměrné koncentrace PM_{10} , 2014

Zdroj: Grafická ročenka 2014, ČHMÚ

Kvalita povrchových vod v katastrálním území obce je negativně ovlivněna absencí kanalizace v obci, omezenými možnostmi zřízení domovních čistíren odpadních vod a v neposlední řadě morálkou obyvatel, kdy dochází k únikům a záměrnému vypouštění splaškových vod do dešťové kanalizace či přímo do povrchových vodních zdrojů.

Obyvatelé se v dotazníkovém šetření vyjádřili pro důslednější kontrolu zákazu vypouštění odpadních vod do dešťové kanalizace a povodí (viz Příloha Výsledky dotazníkového šetření).

A.6.3 Odpadové hospodářství

Pravidelný odvoz separovaného, komunálního a bioodpadu zajišťuje firma AVE CZ odpadové hospodářství s.r.o. Odvoz směsného komunálního odpadu (SKO) 1x za týden, papíry, sklo, plasty – 1x za 14 dní. V letním období se k tomu připojí kontejnery na bioodpad, které jsou vyváženy také 1x za 14 dní.

V obci se nachází 3 separační stanoviště, ze kterých je odpad odvážen v daných intervalech dle druhu odpadu a ročního období. Obec dále provozuje sběrné místo, které je přístupné veřejnosti bez časového omezení. Lze zde odkládat železný šrot do připraveného kontejneru.

Objemný a nebezpečný odpad je dvakrát ročně svážen mobilním svozem ze 2 stanovišť určených obecním úřadem.

Respondenti se v dotazníkovém šetření vyjádřili proti zavedení obecního zákazu pálení zahradního odpadu a 70 % se vyjádřilo, že využívají nádoby na tříděný odpad a přivítali by navýšení kontejnerů na tříděný odpad a umístění hnědého kontejneru ke každé domácnosti v obci, viz Příloha Výsledky dotazníkového šetření.

A.7 Správa obce

A.7.1 Obecní úřad a kompetence obce

Obec Souňov vznikla podle zákona č. 367/1990 Sb., o obcích ve znění pozdějších předpisů dnem voleb do obecního zastupitelstva v roce 1990. Obec vykonává svoje funkce podle zákona č. 128/2000 Sb., ve znění pozdějších předpisů a je územním samosprávným celkem s právní subjektivitou. Je základním územním samosprávným společenstvím občanů a tvoří územní celek, který je vymezen hranicemi území obce. Obec Souňov je spravována zastupitelstvem obce. Zastupitelstvo je pětičlenné a v jeho čele stojí starosta obce. Obec má dále zřízeny tři výbory – kontrolní, finanční a kulturní výbor. Zajišťuje správu a údržbu obce, obecní zeleně, likvidaci odpadů, podporuje kulturní a sportovní činnost v obci.

A.7.2 Hospodaření a majetek obce

V rámci rozpočtu má obec každoročně vyčleněny finanční prostředky, které slouží k zabezpečení rozvoje obce, její infrastruktury a služeb.

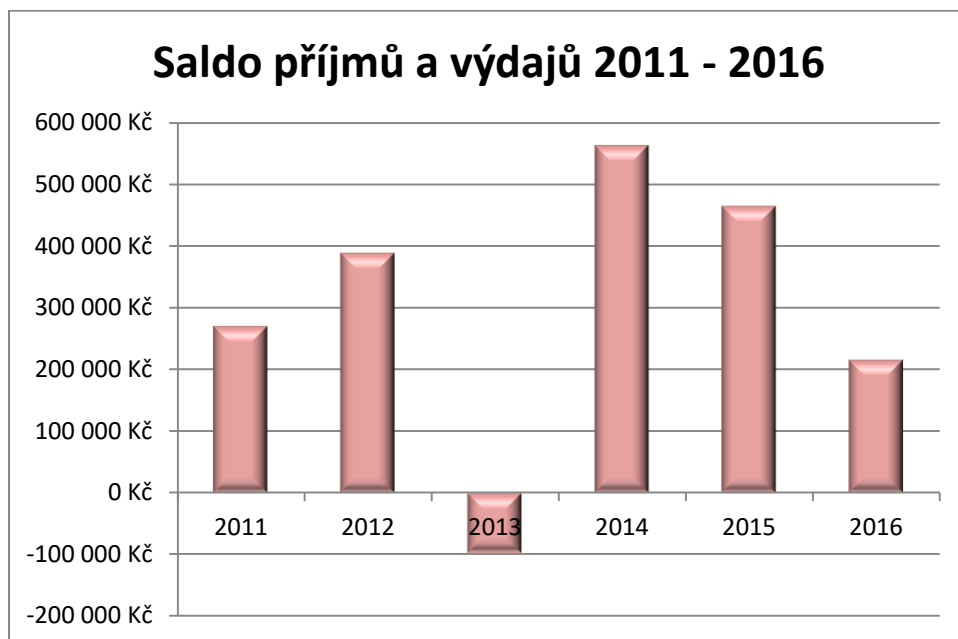
Následující tabulka obsahuje údaje o hospodaření obce za posledních 6 let.

Tab. č. 9 Rozpočty obce za roky 2011 - 2016

Rozpočty obce 2011 - 2016						
Účetní období	2011	2012	2013	2014	2015	2016
Třída 1 - Daňové příjmy	1 142 231 Kč	1 208 414 Kč	1 392 139 Kč	1 454 166 Kč	1 600 143 Kč	1 833 717 Kč
Třída 2 – Nedaňové příjmy	63 908 Kč	203 596 Kč	78 857 Kč	74 694 Kč	124 564 Kč	110 924 Kč
Třída 3 – Kapitálové příjmy	276 220 Kč	281 740 Kč	0 Kč	358 040 Kč	872 445 Kč	291 110 Kč
Třída 4 – Přijaté transfery	244 838 Kč	103 690 Kč	346 475 Kč	839 792 Kč	870 797 Kč	801 735 Kč
Příjmy celkem	1 727 197 Kč	1 797 440 Kč	1 817 471 Kč	2 726 692 Kč	3 467 948 Kč	3 037 486 Kč
Třída 5 – Běžné výdaje (provozní)	1 075 829 Kč	1 408 453 Kč	1 683 247 Kč	2 073 824 Kč	2 556 758 Kč	1 838 283 Kč
Třída 6 – Kapitálové výdaje	381 000 Kč	0 Kč	231 584 Kč	90 145 Kč	446 632 Kč	983 284 Kč
Výdaje celkem	1 456 829 Kč	1 408 453 Kč	1 914 831 Kč	2 163 969 Kč	3 003 390 Kč	2 821 567 Kč
Saldo příjmů a výdajů	270 368 Kč	388 987 Kč	- 97 360 Kč	562 723 Kč	464 558 Kč	215 919 Kč

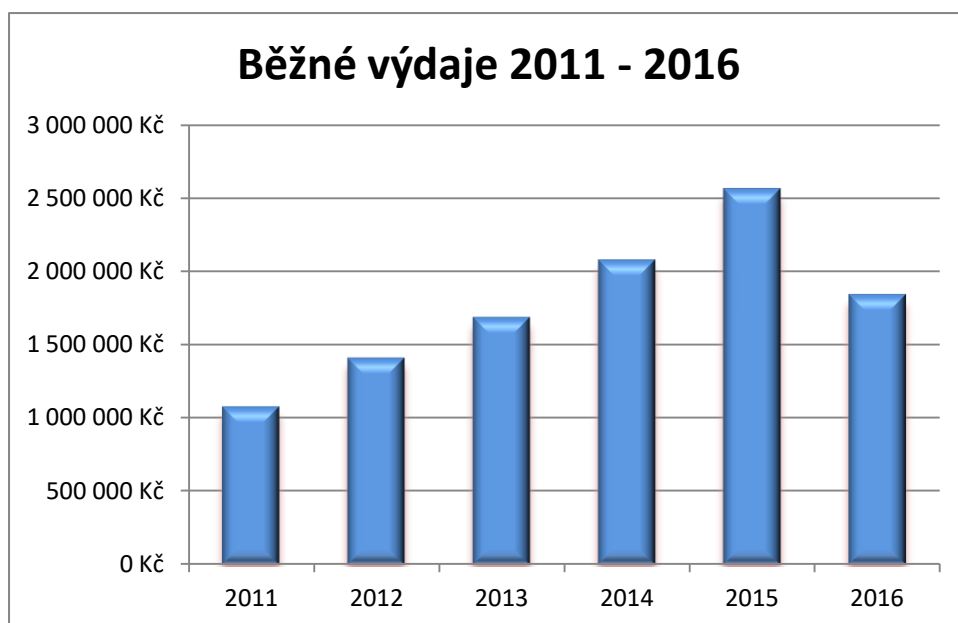
Zdroj: Závěrečné účty obce Souňov pro roky 2011 – 2016

Graf č. 7: Saldo příjmů a výdajů v obci Souňov za roky 2011 – 2016



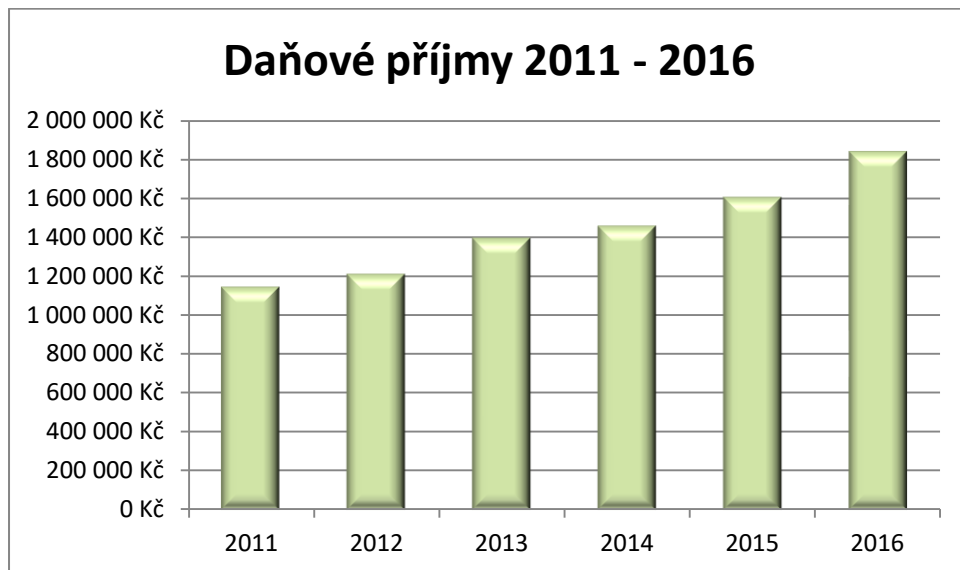
Zdroj: Závěrečné účty obce Souňov pro roky 2011 – 2016

Graf č. 8: Běžné výdaje v obci Souňov za roky 2011 – 2016



Zdroj: Závěrečné účty obce Souňov pro roky 2011 - 2016

Graf č. 9: Daňové příjmy v obci Souňov pro roky 2011 – 2016



Zdroj: Závěrečné účty obce Souňov pro roky 2011 - 2016

Tab. č. 10. Obec Souňov – přehled přijatých nenárokových dotací za období 2011 - 2016

Obec Souňov - přehled přijatých nenárokových dotací za období 2011 – 2016			
Rok	Poskytovatel	Účel	Výše dotace
2011	Úřad práce	VPP	48.000,- Kč
2011	SZIF	Sanace Obecní dům	148.738,- Kč
2012	Úřad práce	VPP	40.000,- Kč
2013	Úřad práce	VPP	284.000,- Kč
2014	Úřad práce	VPP	222.825,- Kč
2015	Středočeský kraj	Oprava komunikace	500.000,- Kč
2016	Úřad práce	VPP	152.461,- Kč
2016	MZe	Zalesnění	15.925,- Kč

Zdroj: Obecní úřad Souňov

Dotace se v současném systému financování obcí dají rozdělit na dvě skupiny. Jsou to jednak nárokové dotace, svázané s určitou veřejnou službou, kterou daná obec vykonává, a za předem stanovených podmínek jsou obci poskytnuty automaticky. Druhou skupinu tvoří dotace, o které se obce musí individuálně ucházet (nenárokové dotace). U těchto dotací jejich získání závisí na řadě okolností (objem prostředků státu, vlastní zdroje obcí, množství požadavků, zadluženost obce, regionální politika státu, ale zřejmě i lobování apod.). Nenárokové dotace mají převážně investiční charakter a jsou poskytovány vesměs prostřednictvím státem vyhlášených programů a operačních programů EU.

A.7.3 Bezpečnost

Obec Souňov nemá obecní policii, úkoly obecní policie vykonává obvodní oddělení Policie ČR v Čáslavi. V Souňově působí sbor dobrovolných hasičů s aktivní výjezdovou jednotkou, hasiči vyjíždějí především k technickým zásahům. Dále je obec pokryta integrovaným záchranným systémem Středočeského kraje.

Míra kriminality

Index kriminality v obvodním oddělení Čáslav, kam obec Souňov spadá, dosahoval v období červen 2017 hodnoty 10,7. Index kriminality vyjadřuje počet trestných činů na 1000 obyvatel. V tomto období eviduje čáslavská policie 26 trestných činů v oblasti své působnosti. Z jednotlivých druhů trestných činů vykazuje obvodní oddělení Policie ČR v Čáslavi tyto trestné činy – znásilnění, fyzické útoky, vloupání do obydlí, vloupání do chat a chalup, krádeže jízdních kol, výroba držení a distribuce drog a další trestné činy, jejichž objasnování není nijak snadné.

Zdroj: <http://mapakriminality.cz/>

A.8 Východiska pro návrhovou část

A.8.1 Vazba na strategické dokumenty

Zpracovaný Program rozvoje obce Souňov úzce navazuje na tyto již zpracované (či ve zpracování) strategické dokumenty na všech úrovních zainteresovaných subjektů. Jedná se pouze o nejdůležitější dokumenty s přímou vazbou na konkrétní aktivity obce. Nejedná se o veškeré platné dokumenty pro období 2017-2026.

Nejdůležitější dokumenty s úzkou regionální územní vazbou:

- Strategie komunitně vedeného místního rozvoje pro území MAS Lípa pro venkov, z.s. (Lípa pro venkov i město) na období 2014 – 2020
- Dokumenty vzniklé z projektů - Místní akční plán ORP Kutná Hora, ORP Čáslav 2015 - 2017
- Program rozvoje územního obvodu Středočeského kraje 2014 - 2020
- Program rozvoje cestovního ruchu 2015 – 2020
- Strategie prevence kriminality ve Středočeském kraji na léta 2009 - 2012
- Program rozvoje cestovního ruchu ve Středočeském kraji a jeho aktualizace (poslední rok 2007)
- Aktualizace Generelu cyklistických tras a cyklostezek na území Středočeského kraje (2008)
- Územní energetická koncepce Středočeského kraje, vydal Středočeský kraj, 2004 – 2010
- Program rozvoje územního obvodu Středočeského kraje 2014 - 2020
- Plán rozvoje vodovodů a kanalizací Středočeského kraje do roku 2015, včetně jeho schválených změn, vydal Středočeský kraj, odbor životního prostředí Krajského úřadu Středočeského kraje, 2004-2011
- Program snižování emisí Středočeského kraje a Integrovaný krajský program ke zlepšení kvality ovzduší Středočeského kraje – nařízení 3/2008 Středočeského kraje ze dne 25. června 2008, vydal Středočeský kraj
- Plán odpadového hospodářství Středočeského kraje a jeho vyhodnocení, vydal Středočeský kraj, 2004 – 2010
- Povodňový plán Středočeského kraje, vydal Krajský úřad Středočeského kraje, odbor životního prostředí a zemědělství, 2004 a následující pravidelné aktualizace, poslední v roce 2009
- Plán rozvoje vodovodů a kanalizací Středočeského kraje do roku 2015, včetně jeho schválených změn, vydal Středočeský kraj, odbor životního prostředí Krajského úřadu Středočeského kraje, 2004-2011

Nejdůležitější dokumenty s celorepublikovou a evropskou územní vazbou:

- Strategie regionálního rozvoje ČR 2014-2020
- Koncepce podpory malých a středních podnikatelů 2014-2020
- Státní program ochrany přírody a krajiny ČR 2009-2020
- Státní politika životního prostředí ČR 2012-2020
- Koncepce památkové péče v ČR 2011-2016
- Aktualizace Státní kulturní politiky na léta 2013-2014 s výhledem na roky 2015-2020
- Strategie celoživotního učení ČR 2007-2015
- Koncepce bydlení České republiky do roku 2020
- Koncepce státní politiky cestovního ruchu v ČR 2014 – 2020

A.8.2 SWOT analýza

Na základě níže provedené SWOT analýzy byly stanoveny prioritní témata a cíle pro návrhovou část. Pracovní skupina však vnímala veškeré podněty jako podstatné, a proto by při formulaci návrhové části měly být v dlouhodobé perspektivě zohledněny všechny definované náměty.

V souvislosti s využitím výstupů SWOT analýzy je nutno zohlednit faktory, které obec může jen obtížně ovlivnit- např. geografická poloha obce, stav komunikací, na které je obec napojena a které nejsou v jejím vlastnictví, nebo nízká dopravní dostupnost veřejnou dopravou.

Silné stránky

- čisté životní prostředí, zachovalá příroda, žádné staré ekologické zátěže
- vzhled obce
- klidné prostředí pro rodinný život v zázemí okresního města
- rozvojové pozemky pro výstavbu RD
- nízká kriminalita
- dobré ekonomické hospodaření obce
- aktivní spolková činnost
- akce pro veřejnost pořádané obcí
- bezproblémová komunikace obecního úřadu s občany
- dobrá informovanost občanů o dění v obci
- pospolitost obyvatel v obci
- členství v Mikroregionu DUBINA
- členství v Mikroregionu Čáslavsko
- členství v MAS Lípa pro venkov, z.s.
- postupné zvyšování počtu obyvatel
- optimální zajištění sběru komunálního odpadu
- absence problémových skupin obyvatel

Slabé stránky

- nízký přirozený přírůstek obyvatelstva
- vysoká vyjížďka za prací
- omezené možnosti podpory podnikání (malá velikost obce a jejího rozpočtu)
- nedostatečná dopravní obslužnost
- nedostatečná technická infrastruktura (vodovod, kanalizace, plyn)
- problematictější dostupnost úřadů, služeb, vzdělávacích a sociálních institucí pro občany bez dopravního prostředku
- nedostatečné zhodnocování obecního majetku (obchod, hospoda)
- špatný stav některých místních komunikací
- vzdálenost hospodářských center
- špatné napojení na železniční síť
- špatná dostupnost sociálních služeb a péče

Příležitosti

- zvýšení počtu ekonomicky stabilních obyvatel (nové RD) – zkvalitnění místní komunity, zvýšení daňových výnosů obce
- příprava nových parcel pro stavbu rodinných domů
- stěhování mladých rodin do obce na základě zdravého životního stylu v dosahu města
- zatraktivnění jádra obce a okolí (zvýšení počtu návštěvníků/obyvatel),
- využití marketingu v souvislosti s existencí husté sítě cyklotras
- podpora lokálních producentů ve spolupráci s MAS Lípa pro venkov z.s. – regionální značka „Kutnohorsko“
- nárůst návštěvníků podpoří rozvoj nabídky služeb v cestovním ruchu, která bude přínosem i pro obyvatele (obchod, pohostinství, ubytovací kapacity...)
- max. využití zájmu občanů zapojit se do rozvoje obce (dobrovolná práce)
- postupné dobudování infrastruktury za únosných podmínek
- max. využití dotačních titulů
- rozvoj místních tradic a zvyků
- rozšíření členské základny místních spolků, vznik spolků nových
- spolupráce s MAS Lípa pro venkov z. s.
- spolupráce obcí v rámci mikroregionu Čáslavsko
- spolupráce obcí v rámci mikroregionu DUBINA

Hrozby

- nárůst poplatků za provoz obce (energie, údržba nemovitého i movitého majetku, likvidace odpadů)
- nárůst byrokratických a legislativních překážek pro efektivní výkon správy obce
- ekonomické nezhodnocení obecních objektů, nárůst nákladů na údržbu bez příjmů z pronájmu
- upadající zájem občanů o zajištění funkčnosti obce a o veřejný život (štěpení komunity obyvatelé x chalupáři)
- narůstající potřeby občanů v oblasti sociálních služeb
- zhoršení dopravní obslužnosti
- v důsledku nízkého přirozeného přírůstku obyvatel vylidňování a stárnutí obce
- migrace mladých lidí začínajících žít samostatně
- možné problémy s nepřizpůsobivými obyvateli
- rostoucí dopravní zatížení

B. Návrhová část

B.1 Strategická vize

Dlouhodobá vize zachycuje představu o budoucnosti obce, jak se bude obec měnit a rozvíjet. Strategická vize obce je definována zejména na základě výsledků a závěrů předchozích bodů analytické části a také na základě jednání pracovní skupiny. Naplnění vize bude dosaženo realizací tohoto Programu rozvoje obce a následně na něj navazujících dokumentů stejného charakteru.

Vize obce Souňov

Souňov vidíme v roce 2026 jako živou obec, jejíž silnou stránkou je přetrvávající spojení s přírodou. Obec nabízí svým obyvatelům bohaté příležitosti ke sportovnímu i kulturnímu vyžití a uspokojivou občanskou vybavenost. Vyznačuje se pospolitostí občanů a láká k přistěhování i nové obyvatele s kladným vztahem k zdravému životnímu stylu.

B.2 Cíle a opatření

Cíle = konkretizace vize obce na konkrétní cíle, kterých má být dosaženo ve stanoveném termínu.

Opatření, aktivity = konkrétní projekty a úkoly, které povedou k naplnění stanovených cílů.

Cíle představují popis budoucího stavu v jednotlivých dílčích oblastech řešeného problému. Obec Souňov si nastavila své cíle dle plánů zastupitelstva, podnětů veřejnosti z dotazníkového šetření a dle jednání s podnikatelskými subjekty v obci. Na základě sesbíraných podnětů bylo vytvořeno 8 priorit. Ke komplexnímu rozvoji obce je třeba z určité části naplňovat všechny vyjmenované priority.

Jednotlivé cíle, priority:

- PRIORITA 1 - Rozvoj technické infrastruktury
- PRIORITA 2 - Rozvoj dopravní infrastruktury a bezpečnosti
- PRIORITA 3 - Rozvoj sociálních služeb
- PRIORITA 4 - Velikost obce – územní rozvoj
- PRIORITA 5 - Podpora kultury a sportu
- PRIORITA 6 - Veřejná zeleň
- PRIORITA 7 - Památky, cestovní ruch a propagace obce
- PRIORITA 8 - Občanská vybavenost obce

Cíle, opatření a aktivity:

PRIORITA 1 - Rozvoj technické infrastruktury

- Kanalizace a ČOV
 - Vybudování spádové kanalizace v obci s napojením na ČOV pod vsí
- Vodovod
 - Vybudování vodovodu v obci
 - Napojení objektů obce na vodovodní síť
- Obecní byty
 - Vybudování obecního bytu (nad novým OÚ)

PRIORITA 2 - Rozvoj dopravní infrastruktury a bezpečnosti

- Místní komunikace
 - Rekonstrukce místní komunikace č. 249 ulice „K Třebonínu“
 - Rekonstrukce místní komunikace č. 235/2 ulice „K Vodrantům“
- Cesty
 - Obnova lesní cesty „V Hliníku“
 - Obnova polní cesty „U čarodějnic směr Kluky“
- Dopravní značení
 - Obnova kamenných patníků v obci
 - Revize dopravního značení v obci (obnova a doplnění)
 - Zajištění dopravního značení (příčný práh, dopravní značky, zrcadla)

PRIORITA 3 - Rozvoj sociálních služeb

- Sociální služby
 - Zajištění rozvozu obědů (firma MM Stravování, Potěhy)
 - Zajištění terénních sociálních služeb pro seniory a zdravotně postižené (LCC domácí péče)
 - Zlepšení informovanosti občanů o sociálních službách – web obce, nástěnky
 - Služby a aktivity pro matky na mateřské dovolené

PRIORITA 4 – Velikost obce – územní rozvoj

- Nová výstavba
 - Dokončení zástavby v nové obytné zóně „K Třebonínu“
 - Budování jednoho startovacího bytu pro mladé rodiny
 - Nákup pozemků v zónách dle územního plánu
 - Příprava a zasíťování parcel
- Tlak na trvalé obydlí rekreačních objektů
 - Zvýhodnění trvale bydlících obyvatel
- Vlastnické vztahy
 - Prodej přihrazených obecních pozemků

PRIORITA 5 - Podpora kultury a sportu

- Podpora místní spolkové činnosti
 - Nákup stříkačky pro hasiče
 - Nákup auta (mikrobusu) pro hasiče
 - Finanční podpora spolkové činnosti
 - Zvýšení informovanosti občanů o volnočasových možnostech v okolí
- Dětské herní prvky
 - Oprava a údržba prostranství hřišť a dětských „plácků“
 - Zřízení nových dětských „plácků“
- Rozšíření volnočasových aktivit
 - Zájem o pořádané akce – Stavění májí po vsi
 - Zájezdy za kulturou

PRIORITA 6 - Veřejná zeleň

- Výsadba a údržba stávajících veřejných ploch
 - Pořízení techniky na údržbu zeleně
- Odpočinková místa
 - Zřízení nového odpočinkového místa ulice „K Třebonínu“
- Aleje
 - Obnova ovocných alejí ulice „K Borku“
 - Obnova ovocných alejí ulice „Za Uhrova“
- Lesní pozemky v majetku obce
 - Zalesnění pozemku „V Hliníku“
 - Zalesnění pozemku „U Borku“
 - Nové zalesnění vhodných pozemků

PRIORITA 7 - Památky, cestovní ruch a propagace obce

- Církevní památky
 - Údržba a rekonstrukce křížku u rozcestí k Borku
 - Údržba a rekonstrukce pomníku u Obecního domu
 - Údržba a rekonstrukce zvonice u Obecního domu
- Zlepšení turistické infrastruktury
 - Instalace nových prvků a zajímavostí – sportovní prvky
 - Aktivity za účelem propagace a zviditelnění obce – např. natočení propagačního videa
 - Oprava a údržba lesních cest „U Borku“
 - Obnova lávek „K Třebonínu“

PRIORITA 8 - Občanská vybavenost obce

- Objekt restaurace
 - Investice do rekonstrukce a zachování provozu
 - výměna oken
- Objekt „hasičárna“
 - Investice do rekonstrukce
- Objekt Obecní úřad
 - Investice do rekonstrukce
- Zřízení obecního prostoru
 - Zřízení obecního prostoru pro možné poskytování služeb nehrazených zdravotními pojišťovnami (fyzioterapie, masáže, pedikúra)

Cíl 1: Rozvoj technické infrastruktury

Opatření – Kanalizace a ČOV

Aktivita	Období realizace	Odhadované finanční náklady (zdroje financování)	Důležitost 1 – vysoká 2 – střední 3 – nízká	Zodpovědnost za řešení
Vybudování spádové kanalizace v obci s napojením na ČOV pod vsí	2018-19	20 mil. dotace, vl. zdroje	2	Starosta obce

Opatření – Vodovod

Aktivita	Období realizace	Odhadované finanční náklady (zdroje financování)	Důležitost 1 – vysoká 2 – střední 3 – nízká	Zodpovědnost za řešení
Vybudování vodovodu v obci	2018-19	10 mil. dotace, vl. zdroje	1	Starosta obce
Napojení objektů obce na vodovodní síť	2018-19	6 mil. dotace, vl. zdroje	1	Starosta obce

Opatření – Obecní byty

Aktivita	Období realizace	Odhadované finanční náklady (zdroje financování)	Důležitost 1 – vysoká 2 – střední 3 – nízká	Zodpovědnost za řešení
Vybudování obecního bytu (nad novým OÚ)	2020	2 mil. dotace, vl. zdroje	3	Starosta obce

Cíl 2: Rozvoj dopravní infrastruktury a bezpečnosti

Opatření – Místní komunikace

Aktivita	Období realizace	Odhadované finanční náklady (zdroje financování)	Důležitost 1 – vysoká 2 – střední 3 – nízká	Zodpovědnost za řešení
Rekonstrukce místní komunikace č. 249 ulice „K Třebonínu“	2021	1 mil. dotace, vl. zdroje	2	Starosta obce
Rekonstrukce místní komunikace č. 235/2 ulice „K Vodrantům“	2021	1 mil. dotace, vl. zdroje	1	Starosta obce

Opatření – Cesty

Aktivita	Období realizace	Odhadované finanční náklady (zdroje financování)	Důležitost 1 – vysoká 2 – střední 3 – nízká	Zodpovědnost za řešení
Obnova lesní cesty „V Hliníku“	2022	50 tis., vl. zdroje	3	Starosta obce
Obnova polní cesty „U čarodějnic směr Kluky“	2025	50 tis., vl. zdroje	3	Starosta obce

Opatření – Dopravní značení

Aktivita	Období realizace	Odhadované finanční náklady (zdroje financování)	Důležitost 1 – vysoká 2 – střední 3 – nízká	Zodpovědnost za řešení
Obnova kamenných patníků	2020	10 tis., vl. zdroje	3	Starosta obce
Revize dopravního značení v obci (obnova a doplnění)	2021	100 tis., vl. zdroje	2	Starosta obce
Zajištění dopravního značení (příčný práh, dopravní značky, zrcadla)	2021	100 tis., vl. zdroje	2	Starosta obce

Cíl 3: Rozvoj sociálních služeb

Opatření – Sociální služby

Aktivita	Období realizace	Odhadované finanční náklady (zdroje financování)	Důležitost 1 – vysoká 2 – střední 3 – nízká	Zodpovědnost za řešení
Zajištění rozvozu obědů (firma MM Stravování, Potěhy)	2017	2 tis., vl. zdroje	2	Starosta obce
Zajištění terénních sociálních služeb pro seniory a zdravotně postižené (LCC Domácí péče)	2017	10 tis., vl. zdroje	2	Místostarosta obce
Zlepšení informovanosti občanů o sociálních službách – web obce, nástěnky	2017	20 tis., vl. zdroje	3	Místostarosta obce
Služby a aktivity pro matky na mateřské dovolené	2017	10 tis., vl. zdroje	3	Místostarosta obce

Cíl 4: Velikost obce – územní rozvoj

Opatření – Nová výstavba

Aktivita	Období realizace	Odhadované finanční náklady (zdroje financování)	Důležitost 1 – vysoká 2 – střední 3 – nízká	Zodpovědnost za řešení
Dokončení zástavby v nové obytné zóně „K Třebonínu“	2017	20 tis., vl. zdroje	1	Starosta obce
Budování jednoho startovacího bytu pro mladé rodiny	2020	2 mil. dotace, vl. zdroje	2	Starosta obce
Nákup pozemků v zónách dle územního plánu	2017-25	500 tis., vl. zdroje	3	Starosta obce
Příprava a zasíťování parcel	2018-26	500 tis.	3	Starosta obce

Opatření – Tlak na trvalé obydlí rekreačních objektů

Aktivita	Období realizace	Odhadované finanční náklady (zdroje financování)	Důležitost 1 – vysoká 2 – střední 3 – nízká	Zodpovědnost za řešení
Zvýhodnění trvale bydlících obyvatel	2017	1 tis.	2	Starosta obce

Opatření – Vlastnické vztahy

Aktivita	Období realizace	Odhadované finanční náklady (zdroje financování)	Důležitost 1 – vysoká 2 – střední 3 – nízká	Zodpovědnost za řešení
Prodej přihrazených obecních pozemků	2018-25	100 tis., vl. zdroje	2	Starosta obce

Cíl 5: Podpora kultury a sportu

Opatření – Podpora místní spolkové činnosti

Aktivita	Období realizace	Odhadované finanční náklady (zdroje financování)	Důležitost 1 – vysoká 2 – střední 3 – nízká	Zodpovědnost za řešení
Nákup stříkačky pro hasiče	2021	150 tis., dotace, vl. zdroje	3	Starosta obce
Nákup auta (mikrobusu) pro hasiče	2020	20 tis, dotace, vl. zdroje	3	Starosta obce
Finanční podpora spolkové činnosti	2017-26	250 tis., vl. zdroje	3	Starosta obce
Zvýšení informovanosti občanů o volnočasových možnostech v okolí	2017	20 tis., vl. zdroje	3	Starosta obce

Opatření – Dětské herní prvky

Aktivita	Období realizace	Odhadované finanční náklady (zdroje financování)	Důležitost 1 – vysoká 2 – střední 3 – nízká	Zodpovědnost za řešení
Oprava a údržba prostranství hřišť a dětských „pláček“	2021	20 tis. dotace, vl. zdroje	3	Starosta obce
Zřízení nových dětských „pláček“	2023	10 tis., vl. zdroje	3	Starosta obce

Opatření – Rozšíření volnočasových aktivit

Aktivita	Období realizace	Odhadované finanční náklady (zdroje financování)	Důležitost 1 – vysoká 2 – střední 3 – nízká	Zodpovědnost za řešení
Zájem o pořádané akce – Stavění májí po vsi	2017-26	20 tis., vl. zdroje	2	Starosta obce
Zájezdy za kulturou	2018-26	100 tis., vl. zdroje	3	Starosta obce

Cíl 6: Veřejná zeleně

Opatření – Výsadba a údržba stávajících veřejných ploch

Aktivita	Období realizace	Odhadované finanční náklady (zdroje financování)	Důležitost 1 – vysoká 2 – střední 3 – nízká	Zodpovědnost za řešení
Pořízení techniky na údržbu zeleně	2018	100 tis., vl. zdroje	2	Starosta obce

Opatření – Odpočinková místa

Aktivita	Období realizace	Odhadované finanční náklady (zdroje financování)	Důležitost 1 – vysoká 2 – střední 3 – nízká	Zodpovědnost za řešení
Zřízení nového odpočinkového místa ulice „K Třebonínu“	2019	5 tis., vl. zdroje	2	Starosta obce

Opatření – Aleje

Aktivita	Období realizace	Odhadované finanční náklady (zdroje financování)	Důležitost 1 – vysoká 2 – střední 3 – nízká	Zodpovědnost za řešení
Obnova ovocných alejí ulice „K Borku“	2017-25	20 tis., vl. zdroje	2	Starosta obce
Obnova ovocných alejí ulice „Za Uhrova“	2018-25	20 tis., vl. zdroje	2	Starosta obce

Opatření – Lesní pozemky v majetku obce

Aktivita	Období realizace	Odhadované finanční náklady (zdroje financování)	Důležitost 1 – vysoká 2 – střední 3 – nízká	Zodpovědnost za řešení
Zalesnění pozemku „V Hliníku“	2017	20 tis., vl. zdroje	2	Starosta obce
Zalesnění pozemku „U Borku“	2017	80 tis., dotace, vl. zdroje	2	Starosta obce
Nové zalesnění vhodných pozemků	2018-21	100 tis., dotace, vl. zdroje	2	Starosta obce

Cíl 7: Památky, cestovní ruch a propagace obce

Opatření – Církevní památky

Aktivita	Období realizace	Odhadované finanční náklady (zdroje financování)	Důležitost 1 – vysoká 2 – střední 3 – nízká	Zodpovědnost za řešení
Údržba a rekonstrukce křížku u rozcestí k Borku	2020	5 tis., vl. zdroje	2	Starosta obce
Údržba a rekonstrukce pomníku u Obecního domu	2020	5 tis., vl. zdroje	2	Starosta obce
Údržba a rekonstrukce zvonice u Obecního domu	2020	50 tis., vl. zdroje	2	Starosta obce

Opatření – Zlepšení turistické infrastruktury

Aktivita	Období realizace	Odhadované finanční náklady (zdroje financování)	Důležitost 1 – vysoká 2 – střední 3 – nízká	Zodpovědnost za řešení
Instalace nových prvků a zajímavostí – sportovní prvky	2017-25	20 tis., vl. zdroje	2	Starosta obce
Aktivity za účelem propagace a zviditelnění obce – např. natočení propagačního videa	2024	10 tis., vl. zdroje	3	Starosta obce
Oprava a údržba lesních cest „U Borku“	2018-26	10 tis., vl. zdroje	3	Starosta obce
Obnova lávek „K Třebonínu“	2021	10 tis., vl. zdroje	3	Starosta obce

Cíl 8: Občanská vybavenost obce

Opatření – Objekt restaurace

Aktivita	Období realizace	Odhadované finanční náklady (zdroje financování)	Důležitost 1 – vysoká 2 – střední 3 – nízká	Zodpovědnost za řešení
Investice do rekonstrukce a zachování provozu	2017-25	10 tis., vl. zdroje	2	Starosta obce
Výměna oken	2025	200 tis., dotace, vl. zdroje	3	Starosta obce

Opatření – Objekt „hasičárna“

Aktivita	Období realizace	Odhadované finanční náklady (zdroje financování)	Důležitost 1 – vysoká 2 – střední 3 – nízká	Zodpovědnost za řešení
Investice do rekonstrukce	2017-25	800 tis., dotace, vl. zdroje	2	Starosta obce

Opatření – Objekt Obecní úřad

Aktivita	Období realizace	Odhadované finanční náklady (zdroje financování)	Důležitost 1 – vysoká 2 – střední 3 – nízká	Zodpovědnost za řešení
Investice do rekonstrukce	2017-25	20 tis., vl. zdroje	3	Starosta obce

Opatření – Zřízení obecního prostoru

Aktivita	Období realizace	Odhadované finanční náklady (zdroje financování)	Důležitost 1 – vysoká 2 – střední 3 – nízká	Zodpovědnost za řešení
Zřízení obecního prostoru pro možné poskytování služeb nehrazených zdravotními pojišťovnami (fyzioterapie, masáže, pedikúra)	2017-25	10 tis., vl. zdroje	3	Starosta obce

B.3 Podpora realizace programu

V rámci předchozích částí tohoto dokumentu byly vedle obecného směru rozvoje obce stanoveny i konkrétní aktivity směřující k naplnění požadovaných cílů. Pro úspěšnou implementaci zpracovaného PRO je však neméně důležité ujasnit, jakým způsobem bude probíhat samotná realizace navrhovaných záměrů. S ohledem na úspěšné dosažení všech zamýšlených cílů je nutné zapojit všechny aktéry rozvoje obce (soukromý sektor, neziskový sektor, veřejnost atp.).

B.3.1 Personální zajištění realizace programu rozvoje obce

Prvním krokem směrem k uskutečnění zvolených cílů a priorit je stanovit subjekty a osoby odpovědné nejen za **řízení realizace**, ale i za **výkon a kontrolu plnění** jednotlivých aktivit. S ohledem na velikost obce není nutné zřizovat nové orgány či instituce. Proto je zvoleno následující implementační schéma:

1/ Řídící skupina

Jméno	Organizace/firma/funkce
Jiří Beneš	Starosta obce
Květoslava Deverová	Místostarosta obce
Michal Procházka	Zastupitel
Miroslav Málek	Zastupitel
Martin Koubský	Zastupitel

Řídící skupina naváže na původní pracovní skupinu, zřízenou pro účely přípravy tohoto strategického dokumentu. Za plnění vize a programových cílů odpovídá starosta.

Úkolem řídicí skupiny bude především na základě podkladů od výkonné a kontrolní skupiny usměrňovat realizaci programu rozvoje obce – iniciovat realizaci rozvojových opatření a aktivit, vyhledávání a zajišťování zdrojů jejich financování, projednání podnětů vztahujících se k realizaci opatření a aktivit, schvalování zpráv o realizaci, projednávání změn, aktualizací a revizí dokumentu, delegování jednotlivých činností a pravomocí na odpovědné osoby aj.

Zástupci řídicí skupiny se budou scházet dle aktuální potřeby – minimálně čtyřikrát do roka (v období přípravy rozpočtu na následující rok). Informace o konání setkání řídicí skupiny, stejně jako výsledky jednání (zejména schválené znění zpráv o průběhu realizace programu rozvoje obce a aktuální verze tohoto dokumentu) budou zveřejněny na internetových stránkách obce. Řídící skupina se může scházet a vykonávat svoji činnost v rámci běžné agentury obce či při jednání zastupitelstva obce.

2/ Výkonná a kontrolní skupina

Jméno	Funkce	Činnosti spojené s realizací PRO
Jiří Beneš	Starosta obce	Koordinace všech činností
Lucie Janglová	Účetní	Finanční podklady
Miroslav Šanda	Zastupitel	Kontrolní výbor
Martina Semerádová	Zastupitel	Finanční výbor

Výkonná skupina bude zabezpečovat veškeré činnosti potřebné ke zdárné realizaci programu rozvoje obce – zejména činnosti zaměřené na podporu fungování řídicí skupiny (svolávání, příprava podkladů aj.), evidence podnětů vztahujících se k jeho doplnění či aktualizaci, zveřejňování aktuálních informací a dokumentů na webových stránkách obce a v neposlední řadě činnosti spojené s realizací jednotlivých rozvojových aktivit. Činnost výkonné skupiny v rámci výkonu funkce obecního zastupitelstva bude průběžně sledována kontrolním výborem v rámci jeho běžných schůzek. Podklady pro jednání kontrolního výboru (zastupitelstva obce) ve věcech realizace tohoto PRO zajistí starosta obce.

B.3.2 Monitorování průběhu realizace programu rozvoje obce

Pro optimální plnění rozvojových cílů je nezbytné pozorně sledovat dílčí dosažené úspěchy – průběžně hodnotit naplňování rozvojových aktivit a plnění indikátorů.

Základním nástrojem monitoringu je zpráva o průběhu realizace programu obce, která bude zpracována **jednou ročně** v návaznosti na sestavení ročního rozpočtu obce a projednána výkonnou a kontrolní i řídicí skupinou (v rámci obecního zastupitelstva). Součástí této zprávy bude přehled o aktivitách realizovaných v minulém roce, přehled o plnění indikátorů, zdůvodnění odchylek od plánovaného průběhu realizace a případné návrhy změn samotného dokumentu.

V roce 2026 bude navíc vypracováno **komplexní zhodnocení** programu rozvoje obce, které bude základním zdrojem informací pro návazný strategický rozvojový dokument.

B.3.3 Aktualizace programu rozvoje obce

PRO bude průběžně revidován, případně aktualizován v návaznosti na průběh realizace dílčích cílů. Podnětem k aktualizaci programu může být podstatná změna vnějších podmínek, naplnění jeho části, či nezbytnost stanovení nových cílů. **Neměla by však být vyvolána změnou politické reprezentace obce.**

Změny PRO budou prováděny přímo do dokumentu a výsledkem bude dokument s označením data, ke kterému se vztahuje. Dokument musí v úvodu obsahovat seznam revizí. Aktualizace PRO a jeho změny budou schváleny zastupitelstvem obce. Aktuální verze bude vždy zveřejněna na internetových stránkách obce.

Aktualizace celého dokumentu bude realizována nejpozději v roce 2026 formou zpracování návazného dokumentu.

B.3.4 Financování realizace programu rozvoje obce

Základním zdrojem financování rozvojových aktivit je **obecní rozpočet**.

U řady aktivit se předpokládá také **možnost spolufinancování z veřejných rozpočtů**. Jedná se především o dotace a granty poskytované na národní a krajské úrovni prostřednictvím **ministerstev** (MMR, MZe, MF, MV, MŽP, MŠMT, MK), **státních fondů** (SFDI, SFŽP, SFRB, RRF), **Středočeského kraje** nebo různých **nadací** (Partnerství, Via, ČEZ, Agrofert, Proměny aj.) a dále také **dotační zdroje EU**, prostřednictvím jednotlivých **operačních programů 2014-2020** (www.strukturalni-fondy.cz):

- **Integrovaný regionální operační program (IROP)** – zvýšení konkurenceschopnosti v území, zkvalitnění veřejných služeb v území, posílení institucionální kapacity veřejné správy
- **OP Doprava (OPD)** – infrastruktura pro železniční a jinou udržitelnou dopravu, silniční infrastruktura v síti TEN-T, silniční infrastruktura mimo síť TEN-T
- **OP Podnikání a inovace pro konkurenceschopnost (OPIK)** – rozvoj podnikání a podpora výzkumu, vývoje a inovací, rozvoj infrastruktury a služeb podporujících podnikání ve znalostní ekonomice a internacionalizace podnikání, udržitelné hospodaření s energií a rozvoj inovací v energetice, rozvoj vysokorychlostních přístupových sítí k internetu a podpora moderních a inovačních a komunikačních technologií
- **OP Výzkum, vývoj a vzdělávání (OPVAV)** – posilování kapacit pro kvalitní veřejný výzkum, rozvoj prostředí pro využití výzkumu jako zdroje dlouhodobé konkurenční výhody, rozvoj vysokých škol, rozvoj celoživotního učení a rovného přístupu ke kvalitnímu vzdělání
- **OP Zaměstnanost (OPZAM)** – podpora zaměstnanosti a adaptivity pracovní síly, sociální začleňování a boj s chudobou, sociální inovace a mezinárodní spolupráce, efektivní veřejná správa
- **OP Životní prostředí (OPŽP)** – zlepšování kvality vody a snižování rizika povodní, zlepšování kvality ovzduší v sídlech, odpady a materiálové toky, ekologické zátěže a rizika, ochrana a péče o přírodu a krajinu, energetické úspory
- **Program rozvoje venkova (PRV)** – hlavním cílem programu je obnova, zachování a zlepšení ekosystémů závislých na zemědělství prostřednictvím zejména agroenvironmentálních opatření, dále investice pro konkurenceschopnost a inovace zemědělských podniků, podpora vstupu mladých lidí do zemědělství nebo krajinná infrastruktura. Program bude také podporovat diverzifikaci ekonomických aktivit ve venkovském prostoru s cílem vytvářet nová pracovní místa a zvýšit hospodářský rozvoj. Podporován bude komunitně vedený místní rozvoj, který přispívá k lepšímu zacílení podpory na místní potřeby daného venkovského území a rozvoji spolupráce aktérů na místní úrovni.

Další finanční zdroje:

SCLLD – strategie komunitně vedeného rozvoje MAS Lípa pro venkov z.s. - přerozdělování prostředků žadatelům do území bude probíhat dle pravidel výše uvedených operačních programů. MAS Lípa pro venkov z. s. bude moci přispívat pouze v rámci některých OP a pouze některých konkrétních opatření dle jednotlivých vypisovaných výzev:

- Integrovaný regionální operační program (IROP)
- Operační program Zaměstnanost (OPZ)
- Program rozvoje venkova (PRV)
- Operační program Výzkum, vývoj a vzdělávání (OP VVV)

Předpokládané zdroje financování jednotlivých aktivit jsou popsány přímo na kartách aktivit. Dle vývoje situace budou upřesňovány.

Obec samostatně/obec prostřednictvím svazku obcí může žádat dle jednotlivých projektů a opatření operačních programů:

1. samostatně přímo z OP (doporučení: v případě projektů cca nad 2 mil.Kč)
2. prostřednictvím MAS Lípa pro venkov z. s. (doporučení: v případě projektů cca od 0,5 do 2 mil.Kč)
3. prostřednictvím dotačních titulů Středočeského kraje (doporučení: v případě projektů do cca 0,5 mil Kč).

O aktuálním stavu dotačních programů jsou představitelé obce průběžně informováni prostřednictvím pracovníků MAS.

B.3.5 Dokumenty a plány

V rámci efektivního plánování a následné realizace je nezbytné zpracování podkladových projektových záměrů, studií a projektových dokumentací.

Níže uvedené jsou dokumentace, které budou zpracované dle aktuálních potřeb:

- Nový územní plán (bude zpracován 2018-2019)

B.4 Seznam příloh

Příloha č. 1 Výsledky dotazníkového šetření