

# **PROGRAM ROZVOJE**

**OBCE BARCHOV**

**OBDOBÍ 2017–2027**



**VN KONZULT, s.r.o.**

**listopad 2017**

# ZÁKLADNÍ IDENTIFIKAČNÍ ÚDAJE

## ZADAVATEL

### **Obec Barchov**

Barchov 68, 530 02 Barchov

IČ: 00273317

### **zastoupený:**

Bc. Ivetou Krebsovou, starostkou obce

## ZPRACOVATEL PROJEKTU

### **VN KONZULT, s.r.o.**

Za Sokolovnou 744, 533 41 Lázně Bohdaneč

IČ: 27493229

[www.vnkonzult.cz](http://www.vnkonzult.cz)

### **zastoupený:**

Kateřinou Korejtkovou, jednatelkou

### **odborná spolupráce:**

Ing. Petra Sotonová

## PRACOVNÍ SKUPINA PRO PŘÍPRAVU PROGRAMU ROZVOJE

<b>Bc. Iveta Krebsová</b>	<b>starostka</b>
<b>Václava Těšitelová</b>	<b>místostarostka</b>

## FORMA ZPRACOVÁNÍ

Kombinace komunitního a expertního přístupu.

PRO schválen dne 13. 12. 2017

## Obsah

<b>ANALYTICKÁ ČÁST</b> .....	<b>4</b>
<b>1. Území</b> .....	<b>4</b>
1.1 Poloha obce .....	4
1.2 Širší územní a zájmové vztahy .....	6
<b>2. Historický vývoj</b> .....	<b>7</b>
<b>3. Obyvatelstvo</b> .....	<b>8</b>
3.1 Demografická a sociální situace .....	8
3.2 Spolková činnost a tradiční akce pro veřejnost .....	10
<b>4. Hospodářství</b> .....	<b>10</b>
4.1 Ekonomická situace .....	10
4.2 Zaměstnanost .....	11
4.3 Infrastruktura a služby cestovního ruchu .....	12
<b>5. Infrastruktura</b> .....	<b>12</b>
5.1 Technická infrastruktura .....	12
5.2 Dopravní infrastruktura .....	13
<b>6. Vybavenost</b> .....	<b>14</b>
6.1 Bydlení .....	14
6.2 Školství a vzdělávání .....	14
6.3 Zdravotnictví a sociální péče .....	14
6.4 Kultura, sport a tělovýchova .....	14
<b>7. Životní prostředí</b> .....	<b>15</b>
7.1 Krajina a příroda .....	15
7.2 Ochrana ovzduší a vod .....	16
7.3 Odpadové hospodářství a nakládání s odpady .....	16
<b>8. Správa obce</b> .....	<b>17</b>
8.1 Obecní úřad a kompetence obce .....	17
8.2 Hospodaření a majetek obce .....	17
8.3 Bezpečnost .....	18
8.4 Vnější vztahy a vazby .....	18
<b>9. SWOT analýza</b> .....	<b>18</b>
<b>NÁVRHOVÁ ČÁST</b> .....	<b>20</b>
<b>10. Strategická vize</b> .....	<b>20</b>
<b>11. Vazba na strategické dokumenty</b> .....	<b>20</b>
<b>12. Programové cíle</b> .....	<b>20</b>
<b>13. Opatření</b> .....	<b>21</b>
<b>14. Rozvojové aktivity – Akční plán</b> .....	<b>21</b>
<b>15. Podpora realizace programu</b> .....	<b>24</b>
15.1 Personální zajištění realizace programu rozvoje obce .....	24
15.2 Monitorování průběhu realizace programu rozvoje obce .....	25
15.3 Aktualizace programu rozvoje obce .....	25
15.4 Financování realizace programu rozvoje obce .....	25

# ANALYTICKÁ ČÁST

Tato část Plánu rozvoje obce Barchov vychází z dostupných zdrojů (ze statistik ČSÚ, rozhovorů s představiteli obce, registrů, evidencí ministerstev, územního plánu, povodňového plánu a dalších platných rozvojových dokumentů včetně místního šetření).

Tabulka 1 Základní informace o obci

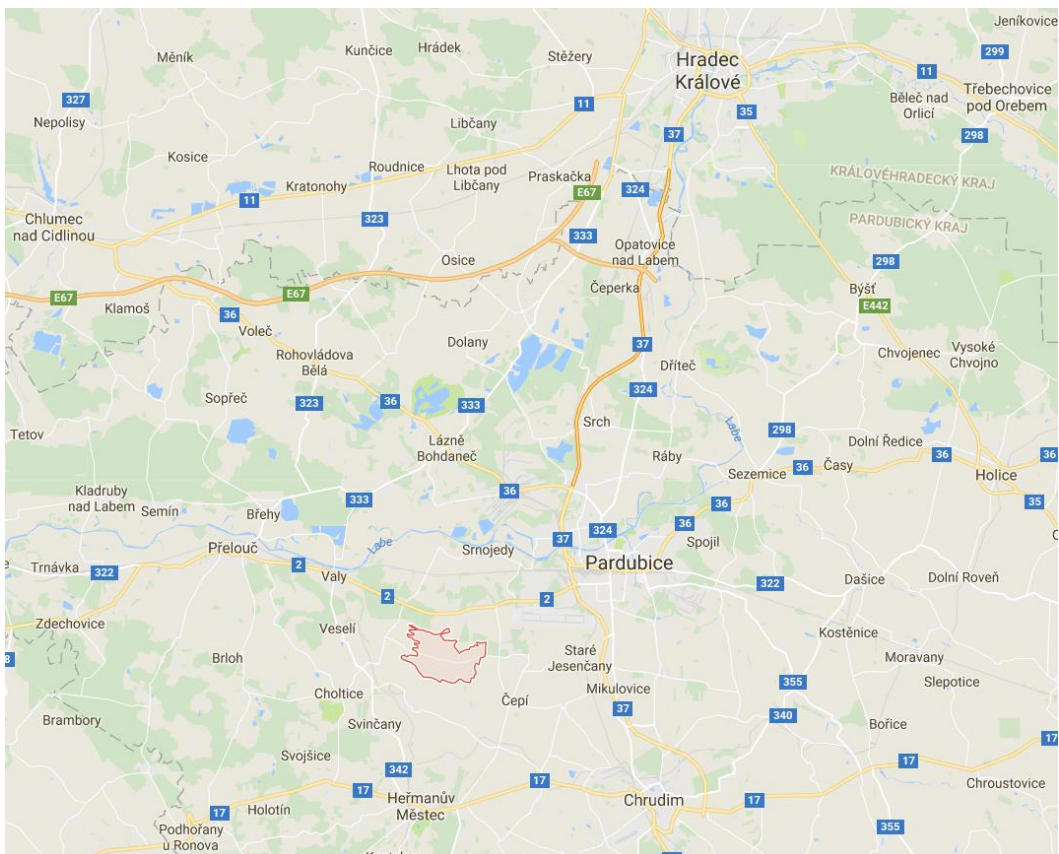
<b>Název obce</b>	<b>Obec Barchov</b>
<b>Adresa</b>	Barchov 68, 530 02 Barchov
<b>Kontakty</b>	Tel.: 466 970 250, 720 549 245 E-mail: obecbarhov@volny.cz, starostka: ivkrebsova@seznam.cz E-podatelna: <a href="http://www.obecbarhov.cz/index.php?nid=1077&amp;lid=cs&amp;oid=90690">http://www.obecbarhov.cz/index.php?nid=1077&amp;lid=cs&amp;oid=90690</a>
<b>www</b>	<a href="http://www.obecbarhov.cz">www.obecbarhov.cz</a>
<b>IČ</b>	00273317
<b>Datová schránka</b>	eu3a3y2
<b>Bankovní spojení</b>	14322561/0100
<b>Katastrální území</b>	Barchov
<b>Celková výměra k.ú.</b>	442,15 ha
<b>Místní části</b>	1
<b>Počet obyvatel k 31. 12. 2016</b>	189
<b>Infrastruktura</b>	vodovod, plynovod, kanalizace, telekomunikační síť, ČOV, VO, VR
<b>Vybavenost</b>	knihovna, obecní úřad s multifunkčním sálem, hasičská zbrojnice
<b>ÚPD</b>	10/2016 v projednávání
<b>PRO</b>	2017 VN KONZULT
<b>Dokumentace</b>	2017 Pasport místních komunikací 2016 Povodňový plán 2013 Digitalizace katastru
<b>Územní začlenění</b>	ORP Pardubice, okres Pardubice, Pardubický kraj, NUTS II Severovýchod Svazek obcí Za Letištěm MAS Železnohorský region Hradecko-pardubická metropolitní oblast

Zdroj: práce autora

## 1. ÚZEMÍ

### 1.1 Poloha obce

Obec Barchov leží v Pardubickém kraji, v okrese Pardubice, v nadmořské výšce 236 m n. m. Spadá do regionu soudržnosti NUTS II Severovýchod, do obce s rozšířenou působností Pardubice. Od tohoto krajského města je obec vzdálena cca 11 km, stejně tak od naproti vzdáleného města Přelouč.



**Obrázek 1** Poloha obce Barchov

Zdroj: [www.google.com](http://www.google.com)

Celková katastrální plocha obce činí 442,15 ha, přičemž cca 83 % této výměry tvoří orná půda. Naopak lesní půda se zde prakticky nenachází.



**Obrázek 2** Vymezené katastrální území obce Barchov

Zdroj: [www.mapy.cz](http://www.mapy.cz)

## 1.2 Širší územní a zájmové vztahy

Od roku 2001 je obec Barchov součástí Svazku obcí Za Letištěm. Jedná se o sdružení 9 obcí nacházejících se jihozápadně od Pardubic (Barchov, Srnojedy, Staré Jesenčany, Třebosice, Dubany, Čepí, Dřenice, Mikulovice a Ostřešany).

Tento mikroregion se rozkládá převážně na rovinném území na pomezí městské aglomerace a polabské nížiny přecházející v podhůří Železných hor. Obce v něm nabízejí komplexní zázemí pro kvalitní bydlení venkovského typu v dostupné vzdálenosti od krajského města.

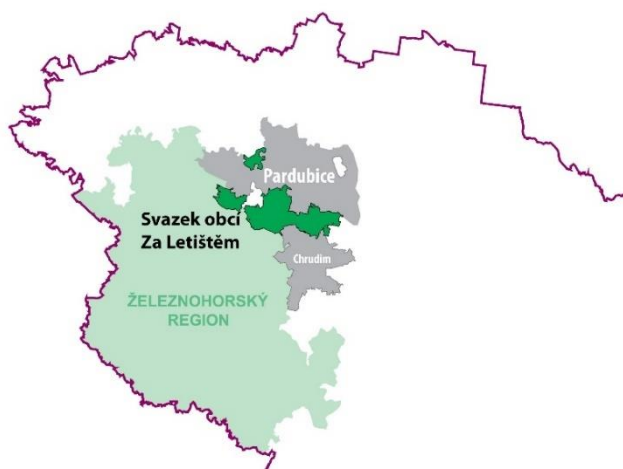
Dlouhodobým cílem tohoto svazku obcí je zajištění komplexních podmínek udržitelného rozvoje daného území, zejména tvorba aktivit pro občany, obnova prostředí, ploch a objektů v obcích tak, aby se postupně zvyšovala kvalita života občanů zde.



Obrázek 3 Svazek obcí Za Letištěm 1

Zdroj: Svazek obcí Za Letištěm

V roce 2005 se svazek jako celek stal členem MAS Železnohorský region, jenž má za cíl obnovit pospolitost oblasti řešením projektů metodou LEADER. Ta je založena na spolupráci veškerých složek ve venkovském regionu (obce, podnikatelé, zájmová sdružení, spolky, školy aj.) formou komunitního plánování. To je tvorba a realizace projektů na základě spolupráce zástupců všech subjektů a všech složek obyvatel (děti, mládeže, aktivních lidí i seniorů).

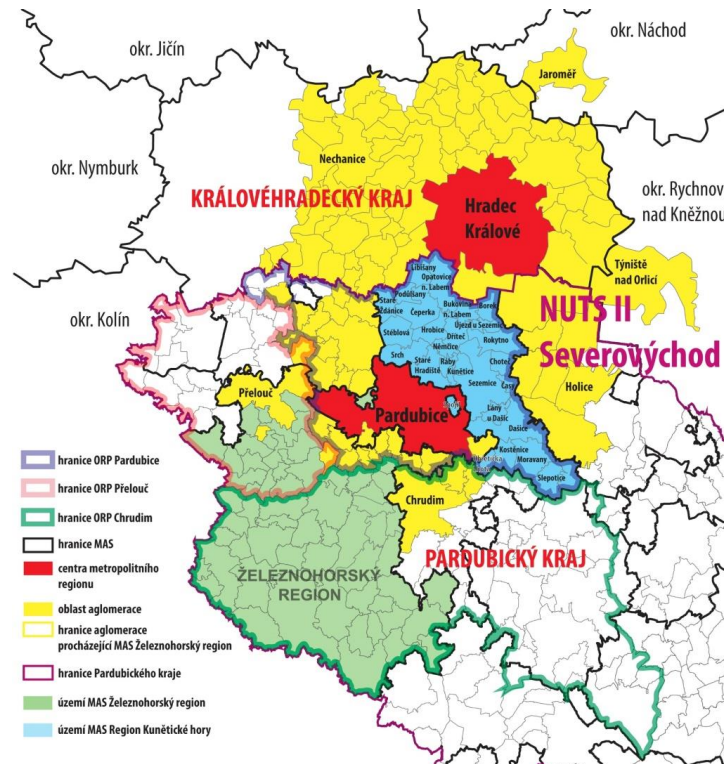


Obrázek 4 Svazek obcí Za Letištěm 2

Zdroj: Svazek obcí Za Letištěm



Nově byla pro období EU 2014-2020 definována **Hradecko-pardubická metropolitní oblast**, jejíž součástí je i obec Barchov. V rámci této oblasti bude probíhat realizace strategie aglomerace (ITI). Jedná se o území zahrnující krajská města Pardubice a Hradec Králové a okolní obce s dojezdovou vzdáleností do 40 km.



**Obrázek 5** Hranice území vč. územních překryvů

Zdroj: Svazek obcí Za Letištěm

## 2. HISTORICKÝ VÝVOJ

Nejstarší položku historie Barchova činí římské mince z 2. až 4. stol. n. l., které zde byly nalezeny. Svědčí o čilém obchodu germánského kmene Markomanů s římskou říší. Germáni na jednu stranu vedli nájezdy na římskou říši a bránili se jejím odvetným akcím, na stranu druhou s Římem obchodovali a byli jeho kulturou ovlivňováni. Tito také vyhledávali luxusní zboží jako skleněné nádoby, vzácné látky nebo honosně zdobené opasky, o nichž věřili, že mají kouzelnou moc a dodávají sílu. S ozvěnou této víry se setkáváme i v našich pohádkách. Řím zase nakupoval kožešiny, maso, dobytek a otroky. Římská obchodníci platili právě takovými mincemi, jaké se našly i v Barchově. Obchodovalo se se vším. Jen vzhledem k napjatým vztahům mezi římským impériem a jeho sousedy platil přísný zákaz na vývoz římských zbraní a součástí výstroje.

První písemná zmínka o Barchově je z roku 1373, ale slovanská vesnice zde existovala již před polovinou 12. století. Barchov byl odedávna součástí jezbořického zboží, které patřilo k biskupství v Olomouci. Jednalo se o statek odlehlý od ostatních držav biskupství, a proto byl často zastavován. Tak jej získal i Jindřich Lacembok z Chlumu. Roku 1441 olomoucký biskup zase připsal Barchov Mikuláši Bochovcovi z Bochova. Mezi Barchovem a Jeníkovcemi v těch časech rostl dubový les a do dnešních dnů se nám dochovala zpráva, že se v něm kácelo dřevo na stavbu zvonice v Jezbořicích.

V roce 1500 se Barchov stal součástí pardubického panství Viléma z Pernštejna. Ten byl totiž přítelem olomouckého biskupa Stanislava, a tak dostal právo na držení jezbořického biskupského statku. Později

to bylo potvrzeno nejen pro Jana z Pernštejna, ale i pro jeho syny. Barchov pak ale jako celé pardubické panství připadl roku 1560 královské komoře.

V roce 1588 náležel k jezbořické rychtě a ročně se z Barchova odvádělo 21 slepic. Kromě toho byli barchovští povinni konat robotu jak pěší, tak s potahy. Vesnice měla 14 statků, mlýn a dokonce dvě krčmy.

Za třicetileté války byla čtyři stavení úplně zničena, ale později byla opět obnovena. V roce 1757 se uvádí, že k vesnici patří nejen pole, pastviny a louky, ale i les. Kromě základních plodin se pěstovalo proso, konopí a len. V obci byli tehdy i tkadlec, řezník, 2 krejčí a mlynář s mlýnem o dvou kolech na nestálé vodě. Potok Podolka, který Barchovem protéká, měl v minulosti břehy tak hustě porostlé vrbovím, že se Barchovu přezdívalo Barchov Vrbový.

V 19. století byl Barchov s Veselou sloučen v jednu politickou obec. Jejich hlavním cílem se stala stavba školy, což se podařilo roku 1870. Stará budova sloužila do r. 1929 a v roce 1930 ji nahradila budova nová podle návrhu architekta K. Řepy. Již v roce 1882 byl založen i hasičský sbor. V roce 1900 měl Barchov spolu s Veselou 51 domů a 423 obyvatel. Za první republiky zde začal fungovat i Sokol a došlo k elektrifikaci obce.

### 3. OBYVATELSTVO

#### 3.1 Demografická a sociální situace

**K 31. 12. 2016 žilo v Barchově 189 trvale hlášených obyvatel.** Jak znázorňuje Tabulka 2, nejvíce obyvatel měla obec v roce 1971 a to 209, v roce 1991 jejich počet klesl o čtvrtinu. Od r. 2005 má vývoj počtu obyvatel mírně rostoucí tendenci, která však v letech 2009–2013 kolísá, od r. 2014 však můžeme pozorovat opětovně drobný nárůst počtu obyvatel.

Tabulka 2 Vývoj počtu obyvatelstva obce Barchov v letech 1971–2001 – desetiletá období, 2001–2016 roční přehledy

Rok	Počet obyvatel k 31. 12.	Narození	Zemřelí	Přistěhovalí	Vystěhovalí
1971	209	3	4	10	9
1981	206	3	3	4	22
1991	156	4	1	10	7
2001	159	-	3	-	-
2002	158	1	3	4	3
2003	156	1	2	3	4
2004	154	4	1	1	6
2005	157	3	3	7	4
2006	161	2	5	11	4
2007	171	2	1	9	-
2008	173	1	2	8	5
2009	185	-	1	15	2
2010	180	3	3	1	6
2011	175	-	4	3	9
2012	183	2	-	11	5
2013	174	-	3	3	9



<b>2014</b>	188	3	1	18	6
<b>2015</b>	188	3	-	3	6
<b>2016</b>	189	1	3	7	4

Zdroj dat: ČSÚ

Jak vyplývá z Tabulky 3, v Barchově žilo skoro vždy více mužů než žen. Pouze v roce 2014 tomu bylo naopak a žen tu bydlelo více. Průměrně zde v letech 2008–2016 žilo 87 žen a 94 mužů.

**Tabulka 3: Vývoj počtu obyvatel v letech 2008–2016 podle pohlaví**

<b>Rok</b>	<b>Ženy</b>	<b>Muži</b>
<b>2008</b>	80	93
<b>2009</b>	86	99
<b>2010</b>	85	95
<b>2011</b>	85	90
<b>2012</b>	87	96
<b>2013</b>	83	91
<b>2014</b>	95	93
<b>2015</b>	92	96
<b>2016</b>	91	98

Zdroj dat: ČSÚ

Nejvíce obyvatel obce je v produktivním věku (cca 74 %), jak ukazuje Tabulka 4. Obyvatelstvo nad 65 let věku tvoří 14 % a děti a mládež do 14 let 12 %. Pokud porovnáme vývoj počtu obyvatel dle uvedených tří hlavních věkových skupin v letech 2012 až 2016, lze spatřovat vyrovnanost a nelze vysledovat určitý trend jako je např. stárnutí populace nebo příliv/odliv mladých a lidí v produktivním věku, což je dobré pro stabilní rozvoj obce.

**Tabulka 4: Srovnání vývoje počtu obyvatel v posledních letech 2012–2016 podle věku**

<b>Rok</b>	<b>Obyvatelé 0–14 let</b>	<b>Obyvatelé 15–64 let</b>	<b>Obyvatelé 65 a více let</b>
<b>2012</b>	76	289	53
<b>2013</b>	74	282	57
<b>2014</b>	76	287	65
<b>2015</b>	75	292	61
<b>2016</b>	75	298	64

Zdroj dat: ČSÚ

Na území obce se nenachází žádná sociálně vyloučená lokalita. Mezi sociálně vyloučené skupiny obyvatel se mohou obecně řadit především: dlouhodobě nezaměstnaní (absolventi, lidé do 30 let, ženy po mateřské dovolené, osoby se zdravotním postižením, lidé po 50 let věku atd.).

Z důvodu stárnutí populace je také zapotřebí věnovat se více seniorům (po sociální, zdravotní i společenské stránce), aby nedocházelo k jejich vylučování ze společnosti. Velmi vhodnou volbou jsou **Virtuální univerzity třetího věku (VU3V)**, které jsou čím dál častěji zakládány v malých obcích. Staly se přívětivými místy pro setkávání aktivních lidí a na venkov – přímo do obcí, k lidem přinesly příjemnou

formu zájmového celoživotního vzdělávání, která jednoznačně podporuje a rozvíjí pozitivní aktivitu seniorů. Nejbližší VU3V je zřízená ve 4 km vzdáleném Čepí.

Další skupinou, které je nutné poskytovat péči, jsou mladé rodiny s dětmi, jejichž přítomnost, přistěhování a udržení v obci je podmínkou pro bezproblémový místní rozvoj.

### 3.2 Spolková činnost a tradiční akce pro veřejnost

V obci Barchov se konají pravidelné společenské akce – tradiční obecní ples (únor), pálení čarodějnic (duben), Dětský den (červen), Setkání seniorů (léto), Posvícení (září) a Halloween (říjen).

Nejnavštěvovanější akcí je „Nebeská družina“. Obec navštěvují Mikuláš, anděl a čerti na kočáře taženém koňmi, prodává se svařené víno, je připraveno občerstvení a pro děti navíc sladkosti. Ke konci programu je možné se na kočáře svézt.

Pro pořádání uvedených akcí se využívá velkého společenského sálu v objektu obecního úřadu. Slouží také k uspořádávání svateb, oslav narozenin a dalších setkání. Každé pondělí zde probíhá cvičení, na které se sjíždí ženy z širokého okolí.

S obcí Jezbořice pořádá Barchov navíc dvoudenní zájezdy do vinného sklípku. V roce 2017 proběhla s touto obcí již třetí spolupráce na přípravách JezbořiceFestu, což je hudební festival.

Obec Barchov se také každoročně účastní soutěže Hry bez hranic. Jedná se o sportovní klání mezi družstvy 10 okolních obcí. V roce 2017 proběhl již 23. ročník této soutěže, která je každý rok pořádána s jiným tématem, přičemž v místě pořádání se obce střídají.

Sbor dobrovolných hasičů v obci nepůsobí.

## 4. HOSPODÁŘSTVÍ

### 4.1 Ekonomická situace

Obec Barchov se nachází v průmyslově zemědělské oblasti v NUTS II Severovýchod. Významná je zde především tradiční průmyslová výroba, a to hlavně strojírenství, dále také chemický, potravinářský a elektrotechnický průmysl. Barchov leží nedaleko města Pardubice, což je výhodné zejména pro rozvoj sekundárního sektoru, tzn. služeb. Značným kladem pro hospodářství je také blízkost železniční trati Praha – Pardubice – Česká Třebová.

V obci Barchov sídlí 1 stavební firma, jež v rámci celé ČR dodává kvalitní šachtové poklopy. Dále také živnostníci působící v rostlinné a živočišné výrobě či ve službách, jak dokládá tabulka 5. Zde nalezneme přehled o **subjektech malého a středního podnikání** v obci, které je i nadále nutné podporovat, neboť ty jsou hybnou silou místního ekonomického rozvoje.

Tabulka 5: Firmy a místní podnikatelé, kteří vyvíjejí činnost na území obce

Název firmy/živnostníka	Předmět podnikání
Josef Matějka	mléko, maso
Martin Huňáček	rostlinná a živočišná výroba
Gabex, s. r. o.	stavební firma
Zámečnictví Štěpánek	zámečnictví
Aleš Salfický	autoopravna

Zahradní architektura Pardubice s.r.o. zahradnictví

Truhlářství Jezdinský truhlářství

Zdroj: Strategie rozvoje Svazek obcí za Letištěm (2015), www.obcebarchov.cz

Nabídka komerčních služeb je nižší vzhledem k velikosti obce a blízkosti i snadné dostupnosti Pardubic, kde se veškeré potřebné služby nacházejí. Postupně tak klesá poptávka po službách poskytovaných přímo v místě. Pro mnoho lidí je přitažlivější a snazší nakupovat v obchodních centrech, hypermarketech a supermarketech, kde mají vše potřebné najednou, i když vzniká potřeba do nich dojet. Přes to si někteří lidé již začínají uvědomovat kvalitu a rádi si pro výrobky dojedou přímo k drobným živnostníkům, kteří jsou její zárukou. Do obce Barchov navíc jezdí 2x týdně v ranních hodinách pekárna z Přelouče.

Podnikatelé se mohou v rámci aktivit MAS Železnohorský region (MAS ŽR) volně sdružovat. Od roku 2011 je na území Železnohorského regionu možná **certifikace místních výrobců**, kteří se zabývají tradiční činností či vyrábějí výrobky z místních surovin. Ti tak mohou využít společné propagace a systému odbytu místních výrobků značkou původu a kvality. O udělení značky ŽELEZNÉ HORY regionální produkt ® žádají MAS ŽR, která je koordinátorem této certifikace a během let postupně certifikovala 47 regionálních výrobků a produktů. Jedná se o pestrou skladbu základních plodin, produktů a výrobků z přírodních surovin či výrobků s motivem či vztahem k regionu.

## 4.2 Zaměstnanost

Míra nezaměstnanosti úzce souvisí s vývojem počtu nezaměstnaných v Pardubickém kraji v letech 2008–2016, a to hlavně vzhledem k bezprostřední dojezdové blízkosti obyvatel z obce Barchov do měst Pardubice, Chrudim a Přelouč. V Tabulce 6 si lze všimnout prudkého nárůstu nezaměstnanosti v roce 2009 a 2010 v důsledku celosvětové hospodářské krize. Nyní je míra nezaměstnanosti v obci na minimální hranici.

Tabulka 6 Nezaměstnanost v Pardubickém kraji v letech 2008–2016

Rok	Míra nezaměstnanosti (v %)
2008	3,6 %
2009	6,4 %
2010	7,2 %
2011	5,6 %
2012	6,4 %
2013	7,7 %
2014	6,4 %
2015	5,1 %
2016	4,0 %

Zdroj dat: ČSÚ

Obyvatelé Barchova dojíždí za prací, službami, příp. do škol a školek hlavně do sousedních měst (Pardubice, Chrudim, Přelouč).

Vzhledem k nízké míře nezaměstnanosti místních obyvatel obec nevyužívá pro její snížení systém veřejně prospěšných prací ve spolupráci s úřadem práce.

### 4.3 Infrastruktura a služby cestovního ruchu

Obec Barchov je od r. 2001 součástí Svazku obcí Za Letištěm, který je regionem na pomezí aglomerací měst Pardubice a Chrudim a volné krajiny. Tento region disponuje velkým množstvím specifických zajímavostí, jež se stále rozvíjejí. Byla zde vytvořena síť turistických produktů včetně pestré nabídky pro aktivní trávení volného času (např. rozsáhlý informační a odpočinkový mobiliář pro turisty, síť relaxačních zón, sportovišť, cyklostezka Pardubice – Staré Jesenčany, volně přístupná zázemí pro dětské hry u stravovacích zařízení).

Na území lze nalézt také mnoho historických zajímavostí, které jsou mnohdy nedocenené. Zároveň nabízí také vhodné podmínky pro jízdu na kole či na in-line bruslích. Cyklotrasy lze charakterizovat jako poznávací, jsou vedeny pro seznámení cyklistů s kulturními, historickými či přírodními památkami. Vhodné jsou pro méně náročné formy cykloturistiky (např. pro rodiny s dětmi), přičemž jsou často využívány pro cesty z Pardubic do Železnohorského regionu.

Přímo obcí Barchov prochází cyklotrasa č. 4041 Lázně Bohdaneč – Jezbořice. Tato cyklotrasa měří 22 km (do Barchova 19.5 km). Obtížnost je lehká se silničním značením, vede po silnicích II. a III. tř. s asfaltovým povrchem. Cykloturisté mohou pro zastavení využít relaxační zónu dětského hřiště v centru obce. Zde je celoročně k dispozici příjemné posezení, orientační mapa a pro děti vyžití na několika atrakcích. Na podzim roku 2015 se hřiště inovovalo – proběhla instalace nových herních prvků, osázení zelení, dále byl pořízen nový městský mobiliář. Velkoplošná informační tabule cyklotras s odpočívadlem pro turisty se nachází v centru obce před bývalou restaurací U Topičů.

Na území obce se nacházejí čtyři malé památky:

- dřevěná zvonička,
- socha sv. Jána,
- kamenný kříž a
- památník padlým v 1. světové válce, pocházející z průběhu 19. a začátku 20. století.

Nejbližší ubytovací služby jsou k dispozici ve městě Pardubice.

## 5. INFRASTRUKTURA

### 5.1 Technická infrastruktura

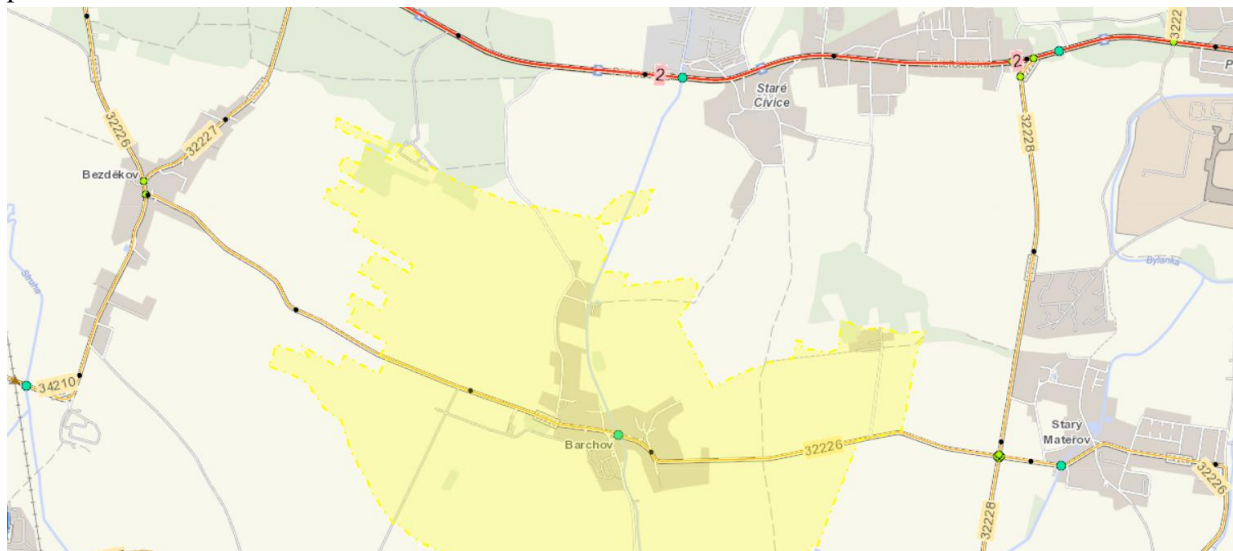
Náležitosti technické infrastruktury jsou:

- **Rozvod plynu:** Obec je připojena na dálkový rozvod plynu. Na katastru obce se nalézá regulační stanice. Některé stávající objekty jsou vytápěny lokálními topidly na pevná paliva nebo na elektrickou energii.
- **Vodovod:** Obec Barchov je napojena na páteřní vodovodní řád Bezděkov – Barchov – Starý Mateřov.
- **Kanalizace:** V roce 2003 byla vybudována nová dešťová kanalizace v délce 800 m při páteřní komunikaci III/32226. V roce 2010 byla dokončena výstavba samostatné ČOV a domovních přípojek.
- **Elektrická energie:** Území je zásobováno elektrickou energií z rozvodny 35kV Opočinek a to kmenového vedení VN 811.
- **Veřejný rozhlas a veřejné osvětlení:** V obci je zaveden veřejný rozhlas. V roce 2002 proběhla kompletní rekonstrukce veřejného osvětlení. V nejbližší době bude zajištěno rozvedení VO do zbývajících částí obce.

V obci se nevyskytuje požární nádrž. V případě požáru budou využity instalované hydranty. V roce 1998 byla realizována nová telekomunikační kabelová síť z digitalizované ústředny.

## 5.2 Dopravní infrastruktura

Páteřní komunikace obce je III/32226 Bezděkov – Starý Mateřov. Místní komunikace zajišťuje přímou návaznost na komunikaci II/322 Pardubice – Přelouč. Ostatní místní komunikace jsou také napojeny na páteřní komunikaci.



Obrázek 6 Silniční síť Barchov

Zdroj: [www.ssmk.cz](http://www.ssmk.cz)

Místní komunikace jsou v současnosti ve špatném technickém stavu a budou vyžadovat alespoň částečnou rekonstrukci. V roce 2003 proběhla rekonstrukce povrchu komunikace III/32226. Účelové **zemědělské komunikace** jsou vcelku stabilizované a v budoucnu mohou být obnoveny ostatní původní přístupové cesty k jednotlivým zemědělským pozemkům.

**Chodníky** pro pěší jsou vybudovány pouze v centrální části obce podél silnice III/32226. Jsou zřízeny většinou jako jednostranné, asfaltové. Sjezdy na jednotlivé pozemky jsou přes sníženou obrubu a chodník nebo přímo z přilehlé komunikace. Do budoucna budou tvořeny v celém rozsahu zastavěného území – v souladu se zástavbou podél silnice III. tř. Další chodníky budou příp. budovány zejména v souvislosti s postupným zastavením některých rozsáhlejších rozvojových lokalit.

Přímo obcí Barchov prochází **cyklotrasa** č. 4041 Lázně Bohdaneč – Jezbořice. Tato cyklotrasa měří 22 km (do Barchova 19,5 km). Obtížnost je lehká se silničním značením, vede po silnicích II. a III. tř. s asfaltovým povrchem.

Území obce se nachází mimo síť stávajících tratí ČD. Nejbližší napojení na osobní **železniční dopravu** je zastávka Valy (7 km) a Opočinek (7 km) na trati ČD č. 010 Praha – Kolín – Česká Třebová. Dále pak zastávky Staré Jesenčany (7 km) a Medlešice (9 km) na železniční trati č. 238 Pardubice – Havlíčkův Brod.

**Autobusovou dopravu** zajišťuje společnost Veolia Transport Východní Čechy a.s. V obci se nalézají dvě zastřešené zastávky. Jde o oboustranné zastávky: Barchov (u obecního úřadu) a Barchov, Veselá. Spoje jsou provozovány převážně v ranních a odpoledních hodinách včetně večerních spojů.

Řešené území se nachází v ochranném pásmu vzletových a přistávacích prostorů a letištního radiolokačního prostředku **letiště Pardubice**. To je od obce vzdáleno cca 6 km. Veškerá výstavba podléhá zvláštnímu posouzení, zejména z hlediska výšky staveb.

## 6. VYBAVENOST

### 6.1 Bydlení

V Tabulce 7 nalezneme údaje o domovním fondu dle interních dokumentů obce. V porovnání s výsledky Sčítání lidu, domů a bytů z roku 2011, kdy se v obci Barchov nacházelo celkem 74 rodinných domů, můžeme hovořit o nárůstu domovního fondu u těchto domů o 19.

Tabulka 7 Domovní fond

Celkem	Rodinné domy	Bytové domy/bytové jednotky	Z toho Ostatní budovy: rekreační objekty/zahradní domky/neobydlené objekty
113	93	1	19

Zdroj: interní dokumenty obce, upraveno autorem

### 6.2 Školství a vzdělávání

V Barchově není zřízená **mateřská** ani **základní škola**. Obec však zajistila možnost umístění dětí do ZŠ v Cholticích a MŠ ve Starém Mateřově. Děti z Barchova do škol tedy dojíždějí nebo je rodiče vozí autem, nejčastěji do Pardubic.

Za **středním vzděláním** se pak studenti vydávají do Pardubic či Chrudimi.

### 6.3 Zdravotnictví a sociální péče

V obci se nenachází žádná **zdravotnická zařízení**, ani do obce lékař nedojíždí. Vzhledem k blízkosti a snadné dostupnosti Pardubic, kde sídlí nemocnice, poliklinika i řada dalších ordinací s různou specializací, je však lékařská péče přesto dobře zajištěna. Někteří občané dojíždějí i do nedaleké Přelouče. Zdravotnická záchranná služba přijíždí ze stanoviště v Pardubicích; legislativně stanovená doba dojezdu max. 20 min. je tak snadno splnitelná.

V obci se nenachází ani žádné **zařízení sociální péče**. Nejbližší služby sociální péče jsou dostupné v Pardubicích (Oblastní charita Pardubice) či v Přelouči (DPS, terénní služby – Charita Přelouč). Občan s vědomím a podporou obce může využívat nabídku jejich služeb, které jsou dostatečně široké. V ostatních případech je péče o potřebné zajišťována jejich rodinnými příslušníky.

### 6.4 Kultura, sport a tělovýchova

V obci je k dispozici **místní knihovna**, která je otevřená každou středu od 8:00 do 10:00 hod. V případě nevyhovujícího termínu je možné domluvit i čas jiný. Knihy si mohou občané objednat předem pomocí e-mailu obce. V knihovně jsou na půjčení knihy o vaření, encyklopedie, detektivky, čtení pro ženy, časopisy a jiné. Obec pravidelně odebírá aktuální čísla časopisů Vlasta a Zahradkář.

Pravidelné **společenské akce** jsou konány ve velkém společenském sále v objektu obecního úřadu (jedná se např. o tradiční obecní ples, Dětský den a Setkání seniorů). Sál je vybavený 15 stoly s židlemi s celkem 80 místy k sezení, pódium pro kapelu. V září se rekonstruovala kuchyň (nové obklady, vybavení, lednice, kuchyňská linka, nová výmalba). K dispozici je také šatna. V r. 2010 proběhla rekonstrukce sociálního zařízení. Navíc je možno zapůjčit si i pingpongový stůl.



Pro **sportovní a volnočasové vyžití** v obci je k dispozici několik ploch. Oplocené dětské hřiště s hracími prvky je situováno u komunikace III/32226. Nohejbalové a volejbalové hřiště je odděleno od rodinné zástavby alejí vzrostlé zeleně, nutná je však do budoucna jeho rekonstrukce.

Každé pondělí probíhá v obecním sále **cvičení**, na které se sjíždí ženy z širokého okolí.

## 7. ŽIVOTNÍ PROSTŘEDÍ

### 7.1 Krajina a příroda

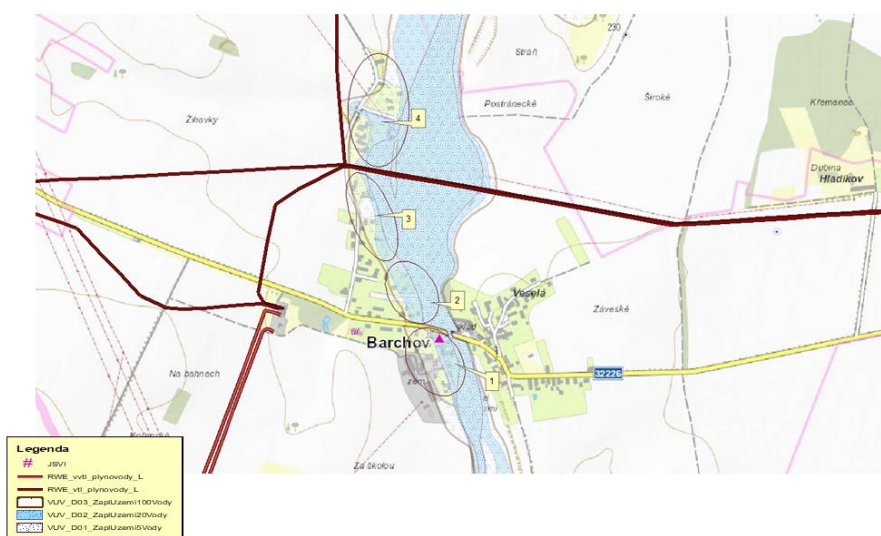
Obec Barchov se rozkládá podél toku Podolského potoka. Se sousední osadou Veselí má přirozenou hranici tvořenou mlýnským náhonem. Severovýchodním směrem od Barchova leží hustý, nevelký les Křemenec. Celá okolní krajina je mírně zvlněná s poli.

Katastr obce Barchov leží v reliéfu Chrudimské tabule. Z hlediska využití jasně dominuje zemědělská půda (přes 91 %), přičemž největší část tvoří půda orná. V současnosti je tato půda obhospodařována zejména ve velkých celcích. Lesní porosty jsou zastoupeny v rámci katastru i blízkého okolí v relativně nízké míře, to je dáno krajinou zemědělsky intenzivně využívanou a blízkostí města Pardubice. Vůbec zde nenalezneme chmelnice a vinice.

Životní prostředí vždy výrazným způsobem ovlivňuje způsob života všech obyvatel a návštěvníků obce jakožto i dojíždějících za prací. Pro zachování jeho kvality je nutná prevence a péče o vzhled obce, úprava veřejného prostranství včetně revitalizace zeleně, krajnotvorných prvků, vodních staveb a budování územních systémů ekologické stability (ÚSES). Do budoucna lze počítat s možností využití obnovitelných zdrojů energie v podobě tvorby biomasy.

Velký důraz je kladen také na likvidaci starých ekologických zátěží, odpadních vod a čištění vodních ploch. Důležité je proto rozšíření spolupráce s neziskovými organizacemi a zájmovými sdruženími na území celého mikroregionu. Tato spolupráce povede ke společnému postupu při obnově a péči o krajinu a okolní životní prostředí včetně rozšíření ekologické výchovy mladé generace a jejich zapojení do celého procesu.

Obec Barchov má od května 2016 zpracovaný povodňový plán. V něm jsou určeny ohrožené objekty – především rodinné domy a doplňkové objekty, příp. zemědělské usedlosti, které se nachází v záplavovém území.



**Obrázek 7** Povodňová karta obce Barchov

Zdroj: Povodňová karta obce Barchov

Obec provádí pravidelnou **údržbu obecní zeleně** a veřejných prostranství, na tuto činnost zaměstnává na půl úvazku 1 osobu. Obec disponuje traktorem John Deere (2012), malý traktor na sekání, sekačky a křovinořezem.

Za obcí směrem na Bezděkov se rozkládá obecní sad, ve kterém se nachází mnoho ovocných stromů (převážně jabloně, třešně, višně). Délka tohoto sadu je cca 1,5 km, přičemž po obou stranách jsou odpočinková místa, která využívají hlavně cyklisté pro chvíle oddechu.

## 7.2 Ochrana ovzduší a vod

Kvalitu ovzduší v obci lze označit za dobrou. Přímo v obci se nenachází žádný podnik, jenž provozuje těžký průmysl. Nicméně v okolí lze spatřit několik velkých znečišťovatelů. Silně průmyslově zaměřené Pardubice i město Přelouč, kde lze také nalézt velké množství průmyslových podniků, se nacházejí ve vzdálenosti 11 km od obce. Znečišťovatelé ovzduší v podobě oxidu siřičitého a oxidu dusíku Elektrárny Opatovice, a. s. (Opatovice nad Labem) jsou vzdálené 21 km a Elektrárna Chvaletice a. s. (Chvaletice nad Labem) 22 km. Dále je třeba brát v potaz i dopravu v obci a lokální topeniště, kteří jsou rovněž zdroji emisí (tuhé znečišťující látky a oxid uhelnatý).

V roce 2003 byla vybudována nová dešťová kanalizace v délce 800 m při páteřní komunikaci III/32226. V roce 2010 byla dokončena výstavba samostatné ČOV a domovních přípojek. Kvalita vody v obci je různá, v soukromých studních je voda užitková i pitná. Vodárny (VaK) dodávají do obce vodu kvalitní, jež místní využívají jako pitnou.

## 7.3 Odpadové hospodářství a nakládání s odpady

Odpadové hospodářství a nakládání s odpady v současné době řeší samostatně většina obcí a měst. Jde hlavně o povinnosti týkající se původců odpadů a zajištění nakládání s odpady včetně jeho financování aj. Obce mají povinnost zajistit svoz odpadů, sběrná místa a nádoby na tříděný i netříděný odpad včetně jeho dalšího nakládání.

Obec Barchov má kontejnery na papír, plast, barevné sklo, oděvy a kovy. Na svoz komunálního a jiného odpadu využívá firmy SOP Přelouč (komunální odpad) a Slezák Třebosice (bioodpad). Bioodpad se sváží 1x za 14 dní, 2x ročně probíhá také svoz objemného odpadu a nebezpečných složek komunálního odpadu, 1x ročně je zajištěn svoz železa. Stručný přehled k systému nakládání s odpady udává následující tabulka:

**Tabulka 8: Odpadové hospodářství obce Barchov**

<b>Sběrný dvůr</b>	ne
<b>Kontejnery na separovaný odpad</b>	4 hnízda – papír, plast, sklo barevné, oděvy, kovy
<b>Velkoobjemový odpad</b>	mobilní svoz 2 x ročně
<b>Nebezpečný odpad</b>	mobilní svoz 2 x ročně
<b>Forma svozu komunálního odpadu</b>	nádoby
<b>Existence kompostárny</b>	ne
<b>Svozová firma na komunální či jiné druhy odpadů</b>	SOP Přelouč (komunální odpad) Slezák Třebosice (bioodpad)

*Zdroj: Strategie rozvoje Svazek obcí za Letištěm (2015), interní dokumenty obce, upraveno autorem*

Sběrný dvůr se v obci nenachází, ale vzhledem k současnému vývoji stylu života v obci, kdy dochází k hromadění bioodpadu (především posečené trávy), vedení obce uvažuje o jeho zřízení.

## 8. SPRÁVA OBCE

### 8.1 Obecní úřad a kompetence obce

Obec Barchov spravuje svůj správní obvod na základě a v souladu se zákonem č. 128/2000 Sb., o obcích (obecních zřízeních), ve znění pozdějších předpisů.

Zastupitelstvo obce Barchov má v současnosti 5 členů. Starostka i místostarostka obce vykonávají svou funkci jako neuvolněné členky obecního zastupitelstva. Jsou zřízeny následující výbory:

- finanční výbor,
- kontrolní výbor.

Obec zaměstnává na pracovní smlouvu 2 osoby (účetní a administrativní pracovníci). Úklid obce zajišťuje externí pracovník na Dohodu o pracovní činnosti.

Na webových stránkách obce o ní lze najít základní informace, včetně kontaktu na starostku a aktuálních informací.

### 8.2 Hospodaření a majetek obce

Rozpočet obce lze vidět v následující tabulce. Ta obsahuje skutečně dosažené příjmy a výdaje obce v letech 2005 až 2016 a jejich saldo (tzn. přebytek či deficit) zaokrouhlené na koruny. Obec zpravidla dosahovala přebytku obecního rozpočtu. O tyto nenárokové dotace jsou příjmy obce pravidelně navyšovány a svědčí tak o zkušenosti zastupitelů obce s jejich čerpáním a administrací, přehled je uveden v tabulce 9. Tyto znalosti čerpají také v rámci společných projektů Svazku obcí Za Letištěm.

Tabulka 8 Rozpočet obce Barchov

Rok	Příjmy	Výdaje	Saldo (přebytek/deficit)
2005	1 047 870	1 261 890	-214 020
2006	3 113 560	3 023 770	89 790
2007	1 544 560	1 534 800	9 760
2008	1 955 420	1 747 810	207 610
2009	1 768 790	13 308 760	-11 539 970
2010	23 708 880	13 620 270	10 088 610
2011	1 680 110	1 971 080	290 970
2012	1 717 220	1 679 930	37 290
2013	2 212 329	1 278 714	933 615
2014	2 475 469	2 172 727	302 742
2015	2 730 254	2 008 190	722 064
2016	3 274 603	3 161 910	112 693

Zdroj: [www.rozpocetobce.cz](http://www.rozpocetobce.cz), interní dokumenty obce

V tabulce 10 lze spatřit realizaci projektů v obci Barchov za dotační podpory Ministerstva pro místní rozvoj a Pardubického kraje v letech 2015–2017. Obec v těchto letech zrealizovala následující 3 projekty:

**Tabulka 9 Přehled příkladů projektů realizovaných v obci Barchov s podporou dotací v letech 2015-2017**

Rok	Projekt	Dotační zdroj
2015	Oprava pomníku Sv. Jana Nepomuckého	MMR
2016	Oprava terasy u Obecního úřadu	POV PK
2017	Revitalizace zeleně, městský mobiliář	POV PK

*Zdroj: interní dokumenty obce, upraveno autorem*

**Významný majetek obce** (podrobný přehled majetku definuje inventarizační soupis):

- **finanční** majetek obce: žádný,
- **nemovitý** majetek obce: objekt obecního úřadu, objekt hasičské zbrojnice,
- **ostatní** majetek: technická infrastruktura (veřejné osvětlení), místní komunikace, obecní pozemky/lesy, drobné architektonické objekty, obecní mobiliář (autobusové zastávky), technické vybavení na údržbu obce.

Obecní majetek je využíván pro potřeby místních občanů. Jeho provoz a údržba je hrazena z obecního rozpočtu. Obec se snaží předcházet znehodnocování majetku plánovanou pravidelnou údržbou.

### 8.3 Bezpečnost

Obec Barchov spadá pod obvodní oddělení policie Pardubice, kde se také nachází policejní služebna. Kriminalita je zde velice nízká a nehrozí ani žádné potenciální hrozby.

### 8.4 Vnější vztahy a vazby

Obec Barchov je jako zakládající obec součástí **Svazku obcí Za Letištěm**, přičemž v roce 2005 se tento svazek stal členem **MAS Železnohorský region, z. s.** (viz kapitola 1.1 Poloha obce). Barchov je rovněž od 11. 5. 1995 členem **Svazu měst a obcí**.

Členství v těchto subjektech plně podporuje a využívá, jak zdrojově, tak profesně.

## 9. SWOT ANALÝZA

V tabulce 11 je provedený rozbor současného stavu obce Barchov (tzv. vnitřní prostředí: silné a slabé stránky) a zároveň současné situace okolí obce (tzv. vnější prostředí: příležitosti a hrozby). Analýza těchto vnitřních a vnějších faktorů se nazývá **SWOT analýza**. Je významná hlavně z toho důvodu, že poskytuje podklady pro formulaci rozvojových směrů, aktivit, cílů i strategií obce.

**Tabulka 10 SWOT analýza**

<b>SILNÉ STRÁNKY</b>	<b>SLABÉ STRÁNKY</b>
<ul style="list-style-type: none"> <li>• Poloha (nedaleko měst Pardubice, Chrudim, Přelouč).</li> <li>• Blízkost k silnici I. třídy (2 km: Kolín – Pardubice).</li> <li>• Vhodné místo pro klidné bydlení poblíž velkých měst (Pardubice, Chrudim, Přelouč).</li> <li>• Stabilní vývoj počtu obyvatel.</li> <li>• Bezpečnost v obci.</li> <li>• Funkční správa obce.</li> <li>• Dobré hospodaření obce a vytváření finančních zdrojů.</li> <li>• Vybavenost infrastrukturou (telekomunikační síť, plynovod, vodovod).</li> <li>• Multifunkční obecní sál na podporu aktivit pro veřejnost.</li> <li>• Zájem místních občanů o konání společenských akcí.</li> <li>• Cyklotrasa vedoucí obcí.</li> <li>• Rekonstrukce místních památek.</li> <li>• Zrekonstruovaná hasičská zbrojnice.</li> <li>• Opravený park před hasičskou zbrojnicí.</li> <li>• Rozvoj městského mobiliáře (odpočinková místa).</li> <li>• Dostatečná technika na údržbu veřejné zeleně.</li> <li>• Znalosti a zkušenosti s využíváním různých dotačních titulů.</li> <li>• Členství ve Svazku obcí Za letištěm a MAS Železnohorský region, z. s. (efektivnější využívání společných aktivit a finančních zdrojů).</li> </ul>	<ul style="list-style-type: none"> <li>• Obec nemá vlastní pozemky pro výstavu rodinných domů (jsou pouze v majetku soukromých osob).</li> <li>• Nízká nabídka služeb (pohostinství, obchod) – kompenzováno dostupností služeb v nedalekých městech.</li> <li>• Nedostatečná obecní vybavenost (MŠ, sportoviště) – kompenzováno dostupností služeb v nedalekých městech.</li> <li>• Horší dopravní obslužnost hromadnou dopravou.</li> </ul>
<b>PŘÍLEŽITOSTI</b>	<b>HROZBY</b>
<ul style="list-style-type: none"> <li>• Rostoucí zájem o bydlení v obcích poblíž velkých měst.</li> <li>• Podpora akcí pro občany a jejich postupné zapojování do dění v obci.</li> <li>• Zkvalitnění životního prostředí obce (výsadba biokoridorů, zeleně aj.).</li> <li>• Využití dotačních titulů v programovacím období 2014–2020.</li> <li>• Aktivní členství ve Svazku obcí Za Letištěm.</li> <li>• Aktivní spolupráce s MAS ŽR</li> <li>• Podpora lokálních producentů ve spojení s MAS ŽR</li> </ul>	<ul style="list-style-type: none"> <li>• Zvyšující se potřeby občanů v oblasti sociálních služeb (tj. zvyšování spolufinancovaných nákladů obce).</li> <li>• Nárůst byrokracie a legislativy pro efektivní výkon správy obce.</li> </ul>

Zdroj: rozhovor se starostkou obce, interní dokumenty obce, upraveno autorem

# NÁVRHOVÁ ČÁST

## 10. STRATEGICKÁ VIZE

Obec Barchov se snaží o postupné zdokonalování tak, aby svým občanům zajistila příjemné bydlení nedaleko velkých měst. Díky postupné revitalizaci obce, příjemnému a klidnému prostředí a blízkosti přírody se tato obec stává vyhledávaným místem mladých rodin toužících žít na periferii. Obec by tak ráda do budoucna vytvořila místo, kde se všichni občané budou cítit dobře.

## 11. VAZBA NA STRATEGICKÉ DOKUMENTY

Zpracovaný Program rozvoje obce Barchov úzce navazuje na následující již zpracované (či ve zpracování) strategické dokumenty na všech úrovních zainteresovaných subjektů. Jedná se pouze o nejdůležitější dokumenty s přímou vazbou na konkrétní aktivity obce. Nejedná se tak o veškeré platné dokumenty pro období 2017-2027.

### Nejdůležitější dokumenty s úzkou regionální územní vazbou:

- Program rozvoje Pardubického kraje pro období 2012-2016, vč. Plánu odpadového hospodářství a dalších dílčích akčních plánů,
- Program rozvoje CR turistického regionu Východní Čechy,
- Studie využití území pro cykloturistiku na území Pardubického kraje,
- Strategie integrované územní investice Hradecko-pardubické aglomerace (ITI),
- Strategie území správního obvodu ORP Pardubice 2014–2023,
- Místní akční plán v oblasti vzdělávání správního obvodu ORP Pardubice 2015–2018,
- SCLLD (Strategie komunitně vedeného místního rozvoje) MAS Železnohorský region 2014–2020,
- Strategie rozvoje Svazku obcí Za Letištěm 2015–2020.

### Nejdůležitější dokumenty s celorepublikovou a evropskou územní vazbou:

- Strategie regionálního rozvoje ČR 2014–2020,
- Koncepce podpory malých a středních podnikatelů 2014–2020,
- Státní program ochrany přírody a krajiny ČR 2009–2020,
- Státní politika životního prostředí ČR 2012–2020,
- Koncepce památkové péče v ČR 2017–2020,
- Státní kulturní politika na léta 2015–2020 (s výhledem do roku 2025),
- Strategie celoživotního učení ČR 2007–2015,
- Koncepce bydlení České republiky do roku 2020,
- Koncepce státní politiky cestovního ruchu v ČR 2014–2020.

## 12. PROGRAMOVÉ CÍLE

Na základě výše uvedeného lze stanovit **4 klíčové strategické cíle**, které byly stanoveny **v souladu s cíli MAS Železnohorský region a s cíli Strategie rozvoje Svazku obcí Za Letištěm:**

1. **Technická infrastruktura**
2. **Životní prostředí, příroda a krajina**
3. **Kvalita života**
4. **Občanská vybavenost**



## 13. OPATŘENÍ

V rámci těchto 4 klíčových strategických cílů byla následně definována dílčí opatření, jež mají vést k jejich naplnění.

## 14. ROZVOJOVÉ AKTIVITY – AKČNÍ PLÁN

Jednotlivé aktivity představují konkrétní akce, resp. projekty obce, jejichž realizace přispěje k naplnění strategické vize i cílů rozvoje území. Akce jsou rozpracovány do akčního plánu (karty aktivit), který se může dle aktuálního vývoje přizpůsobovat aktuálním možnostem realizace. Může být dle potřeb aktualizován. Bude upřesňován dle definování konkrétních finančních potřeb a zdrojů.

Na aktivity obce mohou navazovat aktivity místních subjektů. Ty však nejsou obsahem daného dokumentu.

### AKČNÍ PLÁN – KARTY AKTIVIT

<b>Název aktivity</b>	<b>Budování a oprava místních komunikací, odstavných ploch a parkovišť</b>
<b>Popis aktivity</b>	Budování místních komunikací a jejich oprava a údržba, vč. budování odstavných míst a parkovišť je průběžná aktivita. Je plánována dle aktuálních potřeb a technického stavu na základě pasportu místních komunikací.
<b>Stav připravenosti</b>	2017–2018 PD pro SP MK OÚ – výjezd Pardubice-Přelouč po hranici k.ú. Barchov Ostatní komunikace – oprava – bez nutnosti zpracování PD
<b>Termín realizace</b>	2018–2025
<b>Harmonogram, postup prací</b>	2018 PD, zpracování žádosti o dotaci na I. etapu od 2018 realizace dle jednotlivých úseků
<b>Odhadované náklady</b>	8 mil. Kč
<b>Možné zdroje financování</b>	Obecní rozpočet MMR Program obnovy venkova (etapovitě) Program obnovy venkova Pardubického kraje (etapovitě)
<b>Spolupracující aktéři</b>	MM Pardubic – napojení úseku komunikace na svém k.ú.
<b>Priorita</b>	vysoká

<b>Název aktivity</b>	<b>Rekonstrukce objektu Obecního úřadu</b>
<b>Popis aktivity</b>	V rámci postupné rekonstrukce Obecního úřadu budou probíhat následující aktivity: 1. nová okna, 2. nová podlaha v sále OÚ a na chodbě, 3. rekonstrukce kanceláře 4. další související práce
<b>Stav připravenosti</b>	Podána žádost do POV PK - výměna oken. Další aktivity výhledově dle ucelených etap.
<b>Termín realizace</b>	2018–2025

<b>Harmonogram, postup prací</b>	2018 výměna oken Od 2019 další práce dle potřeb.
<b>Odhadované náklady</b>	0,8 mil. Kč
<b>Možné zdroje financování</b>	Program obnovy venkova Pardubického kraje
<b>Spolupracující aktéři</b>	obyvatelé obce
<b>Priorita</b>	střední

<b>Název aktivity</b>	<b>Vybudování nové odpočinkové zóny podél potoku Podolka</b>
<b>Popis aktivity</b>	Směrem od dětského hřiště – průchozí cesta: <ul style="list-style-type: none"> <li>• osázení,</li> <li>• odpočinkové lavičky,</li> <li>• městský mobiliář.</li> </ul>
<b>Stav připravenosti</b>	investiční záměr, není potřeba PD
<b>Termín realizace</b>	2019–2025
<b>Harmonogram, postup prací</b>	2018 zpracovat investiční záměr – zákres do mapového podkladu, stanovit prvky a náklady 2019 podat případnou žádost o dotaci 2019–2025 realizace
<b>Odhadované náklady</b>	0,2 mil. Kč
<b>Možné zdroje financování</b>	Program obnovy venkova Pardubického kraje mikroregiony
<b>Spolupracující aktéři</b>	obyvatelé obce
<b>Priorita</b>	nízká

<b>Název aktivity</b>	<b>Založení mokřadu</b>
<b>Popis aktivity</b>	Je nutné vyčištění funkční plochy a stavební vybudování vodních děl dle PD.
<b>Stav připravenosti</b>	PD již zpracovaná, nutná aktualizace.
<b>Termín realizace</b>	2018–2025
<b>Harmonogram, postup prací</b>	2018 aktualizovat PD 2019 podat případnou žádost o dotaci 2019–2025 realizace
<b>Odhadované náklady</b>	500 000 Kč
<b>Možné zdroje financování</b>	Program obnovy venkova Pardubického kraje Ministerstvo životního prostředí
<b>Spolupracující aktéři</b>	obyvatelé obce
<b>Priorita</b>	nízká

<b>Název aktivity</b>	<b>Sportovní hřiště, herní plochy, zázemí pro relaxaci</b>
<b>Popis aktivity</b>	1. Vytvoření hřiště pro nohejbal a volejbal se zpevněným povrchem, vybaveno záchytnými a herními sítěmi včetně nových basketbalových košů. Zpevněná plocha hřiště by mohla být doplněna plnou tréninkovou stěnou na tenis. 2. Infopoint v prostoru veřejného sadu.
<b>Stav připravenosti</b>	1. ideový záměr, nutné vypracování Studie či zajištění od dodavatele odborné PD 2. půdorys stavby
<b>Termín realizace</b>	1. 2018 - 2025 2. 2019
<b>Harmonogram, postup prací</b>	1. 2018 vypracování Studie 2018 podání případné žádosti o dotaci 2019–2025 realizace 2. 2017: vypracování půdorysu stavby (zajištěno přes MAS ŽR) 2017: žádost prostřednictvím MAS ŽR 2018: realizace
<b>Odhadované náklady</b>	1. 2 mil. Kč 2. 0,01 mil. Kč (spolufinancování)
<b>Možné zdroje financování</b>	1. MMR 2. MAS ŽR
<b>Spolupracující aktéři</b>	1. obyvatelé obce 2. MAS ŽR
<b>Priorita</b>	1. střední 2. vysoká

<b>Název aktivity</b>	<b>Rozšíření dětského hřiště</b>
<b>Popis aktivity</b>	Na dětské hřiště je třeba umístit nové, moderní herní prvky včetně venkovních posilovacích strojů.
<b>Stav připravenosti</b>	ideový záměr, není potřeba PD
<b>Termín realizace</b>	2018–2025
<b>Harmonogram, postup prací</b>	2020 stanovení druhu prvků a jejich náklad
<b>Odhadované náklady</b>	0,15 mil. Kč
<b>Možné zdroje financování</b>	Program obnovy venkova Pardubického kraje MMR Program obnovy venkova
<b>Spolupracující aktéři</b>	obyvatelé obce
<b>Priorita</b>	střední

<b>Název aktivity</b>	<b>Intenzifikace čističky odpadních vod</b>
<b>Popis aktivity</b>	Rozšíření kapacity stávající čističky odpadních vod a její intenzifikace v souvislosti s nárůstem počtu obyvatel obce.
<b>Stav připravenosti</b>	nutnost PD
<b>Termín realizace</b>	2018-2023
<b>Harmonogram, postup prací</b>	2018 zadání PD Od 2019 realizace
<b>Odhadované náklady</b>	po zpracování PD
<b>Možné zdroje financování</b>	PK, OPŽP
<b>Spolupracující aktéři</b>	majitelé pozemků, místní obyvatelé
<b>Priorita</b>	vysoká

## 15. PODPORA REALIZACE PROGRAMU

V rámci předchozích částí tohoto dokumentu byly vedle obecného směru rozvoje obce stanoveny i konkrétní aktivity směřující k naplnění požadovaných cílů. Pro úspěšnou implementaci zpracovaného programu rozvoje obce je však neméně zapotřebí ujasnit, jakým způsobem bude probíhat samotná realizace navrhovaných záměrů. V rámci úspěšného dosažení všech zamýšlených cílů je nutné zapojit všechny aktéry rozvoje obce (soukromý sektor, neziskový sektor, veřejnost atp.).

### 15.1 Personální zajištění realizace programu rozvoje obce

Prvním krokem směrem k uskutečnění zvolených cílů a priorit je stanovit subjekty a osoby odpovědné nejen za řízení realizace, ale i za výkon a kontrolu plnění jednotlivých aktivit. S ohledem na velikost obce není nutné zřizovat nové orgány či instituce. Proto je zvoleno následující implementační schéma:

#### 1/ Řídící skupina

<b>Jméno</b>	<b>Organizace/ firma/ funkce</b>
Bc. Iveta Krebsová	starostka
Václava Těšitelová	místostarostka

Řídící skupina naváže na původní pracovní skupinu, zřízenou pro účely přípravy tohoto strategického dokumentu. Za plnění vize a programových cílů odpovídá starostka. Úkolem řídicí skupiny bude především na základě podkladů od výkonné a kontrolní skupiny usměrňovat realizaci programu rozvoje obce – iniciovat realizaci rozvojových opatření a aktivit, vyhledávání a zajišťování zdrojů jejich financování, projednání podnětů vztahujících se k realizaci opatření a aktivit, schvalování zpráv o realizaci, projednávání změn, aktualizací a revizí dokumentu, delegování jednotlivých činností a pravomocí na odpovědné osoby aj. Zástupci řídicí skupiny se budou scházet dle aktuální potřeby – minimálně jednou do roka (v období přípravy rozpočtu na následující rok). Informace o konání setkání řídicí skupiny, stejně jako výsledky jednání (zejména schválené znění zpráv o průběhu realizace programu rozvoje obce a aktuální verze tohoto dokumentu) budou zveřejněny na internetových stránkách obce. Řídící skupina se může scházet a vykonávat svoji činnost v rámci běžné agentury obce či při jednání zastupitelstva obce.

## 2/ Výkonná a kontrolní skupina

Jméno	Funkce
Bc. Iveta Krebsová	starostka
Václava Těšitelová	místostarostka

Tato – výkonná – skupina bude pracovat ve složení jako skupina pro zpracování PRO, protože její skladba odborníků se osvědčila, bude zabezpečovat veškeré činnosti potřebné ke zdárné realizaci programu rozvoje obce – zejména činnosti zaměřené na podporu fungování řídicí skupiny (svolávání, příprava podkladů aj.), evidence podnětů vztahujících se k jeho doplnění či aktualizaci, zveřejňování aktuálních informací a dokumentů na webových stránkách obce a v neposlední řadě činnosti spojené s realizací jednotlivých rozvojových aktivit. Činnost výkonné skupiny v rámci výkonu funkce obecního zastupitelstva bude průběžně sledována kontrolním výborem v rámci jeho běžných schůzek. Podklady pro jednání kontrolního výboru (zastupitelstva obce) ve věcech realizace tohoto programu rozvoje zajistí starostka obce.

### 15.2 Monitorování průběhu realizace programu rozvoje obce

Pro optimální plnění rozvojových cílů je nezbytné pozorně sledovat dílčí dosažené úspěchy – průběžně hodnotit naplňování rozvojových aktivit a plnění indikátorů. **Základním nástrojem monitoringu je zpráva o průběhu realizace programu obce, která bude zpracována jednou ročně v návaznosti na sestavení ročního rozpočtu obce a projednána výkonnou a kontrolní i řídicí skupinou** (v rámci obecního zastupitelstva). Součástí této zprávy bude přehled o aktivitách realizovaných v minulém roce, přehled o plnění indikátorů, zdůvodnění odchylek od plánovaného průběhu realizace a případné návrhy změn samotného dokumentu. V roce 2027 bude navíc vypracováno komplexní zhodnocení programu rozvoje obce, které bude základním zdrojem informací pro návazný strategický rozvojový dokument.

### 15.3 Aktualizace programu rozvoje obce

**Program rozvoje obce bude průběžně revidován, případně aktualizován v návaznosti na průběh realizace jeho dílčích částí.** Podnětem k aktualizaci programu může být závažná změna vnějších podmínek, naplnění jeho části, či potřeba stanovení nových cílů (neměla by však být vyvolána změnou politické reprezentace obce). Aktualizace celého dokumentu proběhne nejpozději v roce 2027 formou zpracování návazného dokumentu. Změny programu rozvoje obce budou prováděny přímo do dokumentu. Výsledkem bude dokument s označením data, ke kterému se vztahuje. Dokument bude v úvodu obsahovat seznam revizí. Aktualizace programu rozvoje obce a jeho změny budou schváleny zastupitelstvem obce. Aktuální verze dokumentu bude zveřejněna na internetových stránkách obce.

### 15.4 Financování realizace programu rozvoje obce

Základním zdrojem financování rozvojových aktivit je **obecní rozpočet**. U řady aktivit se předpokládá také možnost spolufinancování z veřejných rozpočtů. Jedná se především o dotace a granty poskytované na národní a krajské úrovni prostřednictvím **ministerstev** (MMR, MZe, MF, MV, MŽP, MŠMT, MK), **státních fondů** (SFDI, SFŽP, SFRB, RRF), **Pardubického kraje** nebo různých **nadací** (Partnerství, Via, ČEZ, Agrofert, Proměny aj.) a dále také dotační zdroje EU, prostřednictvím jednotlivých **operačních programů 2014-2020**:

- **Integrovaný regionální operační program (IROP)** – zvýšení konkurenceschopnosti v území, zkvalitnění veřejných služeb v území, posílení institucionální kapacity veřejné správy,

- **OP Doprava (OPD)** – infrastruktura pro železniční a jinou udržitelnou dopravu, silniční infrastruktura v síti TEN-T, silniční infrastruktura mimo síť TEN-T,
- **OP Podnikání a inovace pro konkurenceschopnost (OPIK)** – rozvoj podnikání a podpora výzkumu, vývoje a inovací, rozvoj infrastruktury a služeb podporujících podnikání ve znalostní ekonomice a internacionalizace podnikání, udržitelné hospodaření s energií a rozvoj inovací v energetice, rozvoj vysokorychlostních přístupových sítí k internetu a podpora moderních a inovačních a komunikačních technologií,
- **OP Výzkum, vývoj a vzdělávání (OPVĚV)** – posilování kapacit pro kvalitní veřejný výzkum, rozvoj prostředí pro využití výzkumu jako zdroje dlouhodobé konkurenční výhody, rozvoj vysokých škol, rozvoj celoživotního učení a rovného přístupu ke kvalitnímu vzdělání,
- **OP Zaměstnanost (OPZAM)** – podpora zaměstnanosti a adaptivity pracovní síly, sociální začleňování a boj s chudobou, sociální inovace a mezinárodní spolupráce, efektivní veřejná správa,
- **OP Životní prostředí (OPŽP)** – zlepšování kvality vody a snižování rizika povodní, zlepšování kvality ovzduší v sídlech, odpady a materiálové toky, ekologické zátěže a rizika, ochrana a péče o přírodu a krajinu, energetické úspory,
- **Program rozvoje venkova (PRV)** – přispěje ke zlepšení stavu životního prostředí obnovou, zachováním a zlepšením ekosystémů souvisejících se zemědělstvím a lesnictvím a podporou účinného využívání zdrojů v odvětvích zemědělství, potravinářství a lesnictví,
- **OP Technická pomoc.**

Další finanční zdroje lze získat v rámci **SCLLD – Strategie komunitně vedeného rozvoje MAS Železnohorský region 2014–2020**. Na základě této strategie lze přerozdělovat prostředky žadatelům do území dle pravidel výše uvedených operačních programů. MAS ŽR bude moci přispívat pouze v rámci některých OP a pouze některých konkrétních opatření dle jednotlivých vypisovaných výzev:

- Integrovaný regionální operační program (IROP),
- OP Zaměstnanost (OPZ),
- OP Životní prostředí (OPŽP),
- Program rozvoje venkova (PRV).

Obec může o dotační zdroje EU žádat dle jednotlivých projektů a opatření operačních programů:

- samostatně, tj. přímo z OP (doporučeno v případě projektů cca nad 1 mil. Kč),
- prostřednictvím MAS ŽR (doporučeno v případě projektů cca do 1 mil. Kč).

Předpokládané zdroje financování jednotlivých aktivit jsou popsány přímo na **kartách aktivit** a dle vývoje situace budou upřesňovány.

**Program rozvoje obce a jeho součástí (akční plán, katalog aktivit apod.) jsou základním stavebním kamenem pro tvorbu finančního plánu, finančního výhledu ale i rozpočtu obce na následující rok a rozpočtu střednědobého. Výkonná a kontrolní složka na základě monitorovací zprávy o průběhu plnění aktivit programu rozvoje obce vypracuje ke konci rozpočtového období návrh rozpočtu na nový rok zahrnující informace o finančních tocích týkajících se aktivit programu rozvoje obce. Výdaje spojené s naplňováním programových cílů budou v rozpočtu označeny.**

**Díky výše uvedeným definovaným opatřením může obec efektivně nastavit a postupně realizovat konkrétní aktivity po jednotlivých krocích, které přispějí k udržitelnému rozvoji obce, v širších souvislostech i regionu, a tím nabídne svým občanům zvýšenou kvalitu života, což je jejím hlavním cílem a vizí.**