

Program rozvoje obce Kelčany



na období 2017 - 2023

Vytvořeno v květnu 2017

Program rozvoje obce byl schválen zastupitelstvem obce dne 8. 2. 2018, usnesením č. 29

OBSAH

ÚVOD.....	3
A. ANALYTICKÁ ČÁST.....	4
A.1 Charakteristika obce.....	4
1. Území.....	4
2. Demografická situace.....	7
3. Hospodářství.....	11
4. Infrastruktura.....	14
5. Vybavenost.....	19
6. Životní prostředí.....	25
7. Správa obce.....	29
A.2 VÝCHODISKA PRO NÁVRHOVOU ČÁST.....	33
B. NÁVRHOVÁ ČÁST.....	35
B.2 OPATŘENÍ A AKTIVITY.....	36
B.3 PODPORA REALIZACE PROGRAMU.....	52
PŘÍLOHA Č. 1 – VÝSTUP Z KOMUNITNÍHO PLÁNOVÁNÍ.....	53

ÚVOD

Program rozvoje obce je základním střednědobým plánovacím dokumentem obce, zakotveným v zákoně č. 128/2000 Sb., o obcích. Jde o hlavní nástroj řízení rozvoje obce, který navazuje na již platné koncepční dokumenty obce. Program rozvoje obce formuluje představy o budoucnosti obce a navrhuje způsoby, jak těchto představ dosáhnout. Smyslem tvorby tohoto dokumentu bylo na základě popsání situace v obci a názoru občanů formulovat představy o budoucnosti obce, včetně navržení aktivit, které pomohou k jejich dosažení.

Dokument byl vytvářen v průběhu roku 2017 na období let 2017 – 2023. Je rozdělen do tří základních částí a to část analytickou, návrhovou a realizační (implementační). V úvodní analytické části je zpracován profil obce a stěžejní poznatky jsou zahrnuty do SWOT analýzy. Zbylé části strategie specifikují priority rozvoje a návrhy opatření specifikované až do jednotlivých aktivit.

Hlavním autorem za obec Kelčany byl pan starosta Radim Konečný. Na zpracování dokumentu se podíleli také zaměstnanci Kyjovského Slovácka v pohybu, z.s. a DSO Severovýchod – Ing Tomáš Kolařík, Ing. Pavel Smetka a Anna Čarková.

Do procesu tvorby strategie byla zapojena veřejnost prostřednictvím dotazníkového šetření, které zjišťovalo spokojenost občanů s životem v obci a proběhlo také komunitní plánování s veřejností, v jehož průběhu občané sami formulovali návrhy pro tvorbu strategické části dokumentu. Občané měli také příležitost dokument připomínkovat v průběhu tvorby. Průběžné pracovní verze byly vždy zveřejněny na stránkách obce a bylo uskutečněno veřejné projednání strategie na zasedání zastupitelstva.

Dokument nejen že poslouží jako základní podklad pro rozhodování v rozvojových záležitostech, ale může pomoci zlepšit informovanost občanů o životě v obci a ukáže občanům směr, kterým se bude obec v následujících letech vyvíjet.

A. ANALYTICKÁ ČÁST

A.1 CHARAKTERISTIKA OBCE

Tato kapitola soustřeďuje základní fakta o obci a obsahuje komplexní zhodnocení situace v obci, současný stav, charakteristiku stavu a vývoje jednotlivých oblastí života obce. Charakteristika má 7 kapitol členěných na dílčí témata. Informace pro tvorbu této části byly získány z veřejně dostupných dat o obci a ze znalosti území místních občanů.

1. Území

Katastrální území obce Kelčany leží 3,5 km severovýchodně od Kyjova. Nachází se v jihovýchodní části České republiky ve správním obvodu Jihomoravského kraje, oblasti NUTS 2 Jihovýchod a administrativně spadá do správního obvodu ORP Kyjov. Obec není vnitřně administrativně rozdělena na více obecních částí ani katastrálních území. Tvoří dvě základní sídelní jednotky – Kelčany a Kelčany-průmyslový areál.

Celková velikost administrativního území obce k 31. 12. 2016 dle Českého statistického úřadu (ČSÚ) činila 260,88 ha. Díky této rozloze spadá obec mezi nejmenší obce Kyjovského Slovácka. Obec má územně plánovací dokumentaci ve fázi projednání návrhu (Společné jednání o návrhu).

Nejbližším spádovým centrem je město Kyjov vzdálené 3,5 km. Okresní město Hodonín je vzdáleno 20 km a město Uherské Hradiště 28 km. Krajské město Brno se nachází ve vzdálenosti 58 km. Obec spadá do geomorfologického celku Kyjovské pahorkatiny, z čehož se odvíjí i ráz krajiny zemědělského charakteru zaměřený na vinohradnictví a sadařství teplomilných druhů. Katastrálním územím protéká potok Hruškovice pramenící v několika ramenech v Přírodním parku Chřiby.

Tabulka: základní územní charakteristika obce:

Typ obce	obec
Obec s rozšířenou působností	Kyjov
Katastrální plocha (ha)	260,88
Počet katastrů	1
Počet částí obce	1
Nadmořská výška	203
Souřadnice	49.0052194N, 17.1737939E

Zdroj: Český statistický úřad, Veřejná databáze

Historické souvislosti:

Název obce Kelčany je odvozen od Kelče u Hranic. První písemné zmínky o obci Kelčany pochází již z roku 1365. Byla zde tvrz, dvůr a mlýny. Osada, která zde původně byla, se nazývala Staré Kelčany. Nad Starými Kelčany na kopci stával hrad Babylon. V roce 1527 se dvůr a mlýny uvádí jako pusté. K obnově došlo v 16. století a bylo zde obnoveno několik gruntů. Kelčanský mlýn byl v provozu celé 16. století. Po třicetileté válce byly Kelčany znovu osídleny. K obci se připojovala další místa, která byla získaná kácením porostů. Obcí protéká potok Hruškovice, na kterém byl zřízen rybník. Od roku 1670 se obec nazývá Nové Kelčany.

V roce 1859 byl v obci otevřen lignitový důl Svatá Barbora, později důl Prokop, zároveň byla zřízena i sklárna, která roku 1861 vyhořela. Roku 1862 se zde založil cukrovar, ke kterému důl patřil. Cukrovar ročně produkoval tisíce tun cukru. Byla zde vybudována železniční vlečka, která spojovala cukrovar s nádražím v sousední obci Vlkoš. Cukrovar zde fungoval po více než 100 let.

V roce 2004 byla dokončena oprava budovy školy z roku 1909, ve které se od poloviny sedmdesátých let neučí. Budova byla zmodernizována a v obnovených objektech zřízena nová obecní úřadovna a knihovna.

V letech 2003-2005 proběhla rekonstrukce sportovního areálu a o rok později započala rozsáhlá oprava místního hřbitova a došlo k zahájení stavby vodní nádrže. Největším dílem roku 2013 byla rekonstrukce kaple Navštívení Panny Marie.

Pamětihodnosti v obci:

Uprostřed návsi stojí kaple Navštívení Panny Marie z roku 1817, na které je umístěn památkově chráněný dřevěný kříž z roku 1810. Kříž je z dubového dřeva, vysoký cca 5,5 m, jehož stípes je bohatě zdobený lidovou polychromovanou řezbou se sakrálními motivy, je doplněný plechovými malovanými korpusy Krista a kohouta.

Kopie tohoto dřevěného kříže je umístěna na původním místě u lesa Chrást. V roce 2005 byly prohlášeny 3 lípy, které zde rostou, za památné stromy, protože tvoří doprovod tomuto kříži. Dřeviny byly vysazeny pravděpodobně současně s umístěným kříže roku 1810. Zvyšují hodnotu okolní zemědělské krajiny a vhodným způsobem uchovávají pietní výraz lokality.


Dominantou obce je budova bývalé školy z roku 1909 nyní zde sídlí Obecní úřad a knihovna. Jak kaple, tak bývalá škola jsou považovány za architektonicky významné stavby. Za zmínku stojí také sklepní ulička „Kelčanské budy“ v severní části obce, dokreslující vinařský charakter obce.

Znak obce, prapor obce:

Znak tvoří Červený štít se stříbrnou kroví, V červených výsečích při hlavě štítu je vždy umístěna jedna stříbrná lilie. Lilie připomínají rod pánů ze Zástřizl a kapli Navštívení Panny Marie. Ve spodní části je stříbrný hrozen s větví vycházející z historické pečeti obce.

Vlajku tvoří červený list s položenou bílou kroví o šíři 1/ 5 šířky listu. Krokev vychází středem z poloviny délky listu a svým vrcholem dosahuje do středu vlající části šířky listu. V žerďové části je umístěn stříbrný (bílý) hrozen s větví. Poměr šířky k délce listu je 2 : 3.

Obrázek: Znak obce, prapor obce:



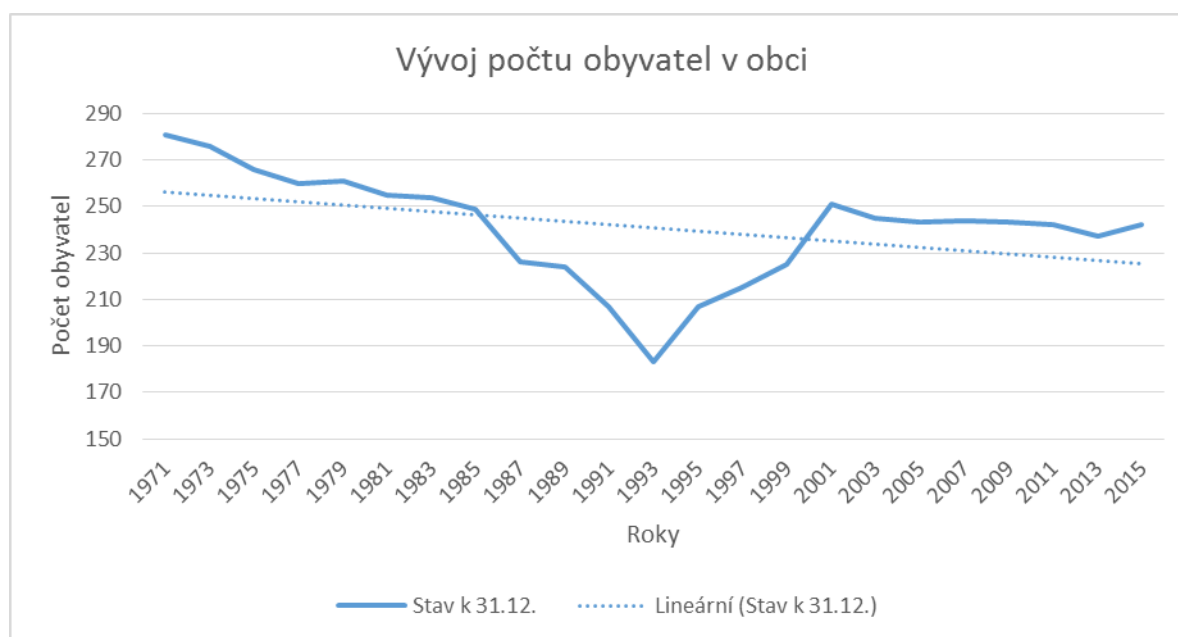
Shrnutí kapitoly území:

Obec leží v Jihomoravském kraji, 3,5 km severovýchodně od Kyjova a patří mezi menší obce Kyjovského Slovácka. Není administrativně členěna a katastrální území činí 260,88 ha. Historie obce sahá do 14. století. Protéká jí potok Hruškovice, na kterém byl cukrovarníky zřízen rybník. V 19 století se na území obce těžil lignit. Uprostřed návsi stojí kaple Navštívení Panny Marie, která je nejvýznamnější památkou obce. Dominantou obce je budova bývalé školy, dnes Obecního úřadu. Obec se snaží o zachování tradic a v současnosti ji proslavuje např. dechovka Moravanka.

2. Demografická situace

Obec Kelčany patří na Kyjovském Slovácku mezi obce s nejmenším počtem trvale bydlících obyvatel. Počet obyvatel od roku 1972, kdy v obci žilo 283 obyvatel, výrazně kolísá. Od roku 1986 je zaznamenán začínající trend výrazného úbytku obyvatel, který se zastavil až v roce 1993 na čísle 183 obyvatel. Pokles byl dán především migračním odlivem obyvatelstva z obce. V roce 1994 ale skokově stoupl počet obyvatel na 205, a to díky migračnímu přírůstku 22 obyvatel, počet pak rostl do roku 2002 na 252 obyvatel. Od této doby se počet obyvatel většinou mírně snižoval na současných 234.

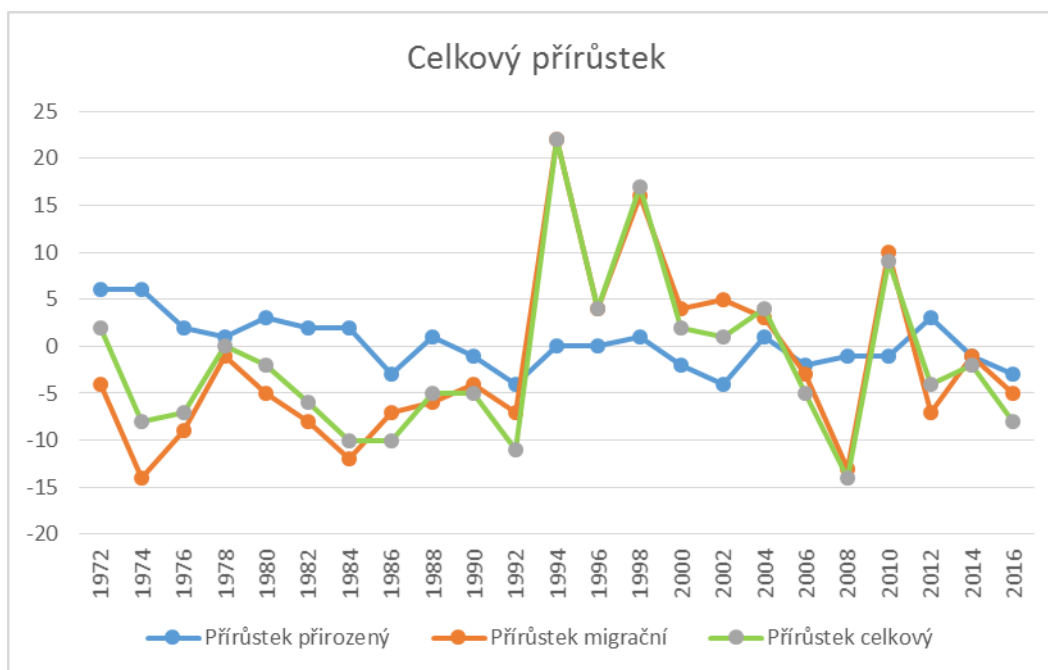
Graf: Vývoj počtu obyvatel k 31. 12.



Zdroj: Český statistický úřad, Veřejná databáze

Celkový přírůstek obyvatel je víceméně odvislý od přírůstku migračního, přirozený přírůstek hodnoty pouze dokresluje. V posledních 10 letech se počet obyvatel drží na konstantní úrovni s občasným kolísáním v důsledku migrace. Nelze tedy říct, že by v obci obyvatel ubývalo nebo přibývalo. Při srovnání hustoty osídlení obce s ostatními obcemi Kyjovského Slovácka lze říci, že vzhledem k malému katastrálnímu území obec nepatří mezi nejméně ani nejvíce osídlené obce, ale nachází se přibližně ve středu tabulky osídlení obcí Kyjovského Slovácka.

Graf: Vývoj přírůstku a úbytku obyvatel



Zdroj: Český statistický úřad, Veřejná databáze

V současné době žije v obci 234 obyvatel. Poměr mezi muži a ženami je téměř vyrovnaný. Průměrný věk obyvatel obce je těsně pod celorepublikovým průměrem – 41,3 let, u mužů je však tento údaj o něco nižší než u žen, dosahuje hodnoty 38,9 let. Za posledních 10 let průměrný věk v obci mírně vzrostl z hodnoty 39,6 let a roste především u žen. Mezi občany převažují obyvatelé ve věkové kategorii 15 – 64 let a tvoří 71,37% obyvatel. Obyvatel mladších 14 let je 12,82% a starších 65 let 15,81%. Díky těmto hodnotám patří obec mezi obce s nejvyššími podíly produktivní populace ve věkové kategorii 15 – 64 let na Kyjovském Slovácku.

Tabulka: Stav obyvatelstva k 31. 12. 2016

		Celkem	Muži	Ženy
Počet obyvatel		234	110	124
v tom ve věku (let)	0-14	30	15	15
	15-64	167	81	86
	65 a více	37	14	23
Průměrný věk (let)		41,3	38,9	43,5

Zdroj: Český statistický úřad, Veřejná databáze

Data pro zhodnocení vzdělanostní struktury obyvatelstva obce jako celku byla získána z SLDB 2011. Se základním vzděláním žije v obci 59 obyvatel. Nejvíce obyvatel v obci je středoškolského vzdělání. Středoškolsky vzdělaných obyvatel bez maturity je 90, s maturitou

38 a nástavbové studium absolvovali 4 občané. Terciálního vzdělání dosáhlo v obci 7 obyvatel. Zajímavější pohled lze nalézt při srovnání vzdělanostní struktury mezi pohlavími. Ze statistiky jasně vyplývá, že v obci častěji dosahují vyššího vzdělání muži než ženy a poměrně četné množství žen získalo nejvýše základní vzdělání.

Tabulka: Vzdělanostní struktura obyvatelstva 2011

		Celkem	muži	ženy
Obyvatelstvo ve věku 15 a více let		201	91	110
z toho podle stupně vzdělání	bez vzdělání	-	-	-
	základní včetně neukončeného	59	14	45
	střední vč. vyučení (bez maturity)	90	52	38
	úplné střední (s maturitou)	38	18	20
	nástavbové studium	4	2	2
	vyšší odborné vzdělání	1	-	1
	vysokoškolské	6	3	3

Zdroj: Data z Veřejné databáze ČSU – SLDB 2011

Většina obyvatel v obci se hlásí k české či moravské národnosti a téměř polovina je věřících. Nejvíce obyvatel se hlásí k Církvi římskokatolické. Obec spadá do kyjovského děkanátu. Úplných rodin žilo v roce 2011 v obci 56 a neúplných 8. Obec nespadá mezi sociálně vyloučené lokality.

Spolková, osvětová a informační činnost

Přestože je obec Kelčany jednou z nejmenších obcí regionu, žije poměrně bohatým kulturním a společenským životem. V obci působí dva spolky, první se jmenuje Šikula a je zaměřen hlavně na činnost dětí. Schází se jednou týdně na Obecním úřadě, kde mají pro svou tvůrčí činnost a hry vyhrazenou místnost. Do kroužku mimo děti chodí také důchodci. Svými výtvary zdobí akce jako je Vánoční kavárna, pořádána obcí nebo Velikonoční posezení pořádané občany Kelčan. Kroužek funguje v měsících říjen až duben. Obec náklady spolku dotuje. Druhým spolkem je Klub přátel dobré zábavy, který zaštiťuje akce jako Kelčanský bál, Košť ovocných pálenek, Šlakův pohár a také ve většině případů spolupracuje na obecních akcích. Klub je tvořen občany Kelčan a obec podporuje klub každoročně finančním darem.

Obecní úřad Kelčany spolu s výše zmíněným spolkem rovněž pořádá každoročně různé kulturní akce a podílí se na dodržování některých tradic a lidových zvyků - např. plesy, Košť

ovocných pálenek, Fašaňková obchůzka, Pálení čarodějnic, Dětský den, Rozloučení s prázdninami, Besedu s důchodci, Mikulášskou nadílku, Zpívání u vánočního stromu.““

K rozvíjení kultury drobného vinařství v „Kelčanských búdách“ přispívají místní vinaři např. akcí „Otevřené sklepy“.

Dochovanou tradicí v obci je „Kelčanský svátek“, což je svátek Navštívení Panny Marie, spojený s poutí. V současnosti obec také proslavuje známá dechovka Moravanka, jejíž kapelník Jan Slabák je místním rodákem.

Shrnutí kapitoly demografická situace:

V obci žije 234 obyvatel, jejich počet se v posledních letech pohybuje kolem této hranice a je ovlivňován především migrací oběma směry. Mezi občany je největší procento obyvatel v ekonomicky produktivní věkové kategorií (15-64 let) a průměrný věk občanů je pod průměrem ČR. Nejvíce obyvatel v obci dosáhlo středoškolského vzdělání, přičemž muži v obci dosahují vyššího vzdělání než ženy. Téměř polovina občanů se veřejně hlásí k víře či náboženství. V obci působí dva spolky orientované na volnočasové aktivity pro děti, seniory a organizaci kulturních akcí.

3. Hospodářství

Ekonomická situace

Podle údajů Českého statistického úřadu se v obci nacházelo k 31. 12. 2016 celkem 63 registrovaných ekonomických subjektů a z toho 35 subjektů se zjištěnou aktivitou. Mezi podnikatelskými subjekty převažují fyzické osoby podnikající, kterých je v území obce registrováno 21 se zjištěnou aktivitou. Aktivních právnických osob v obci působí 11. Vzhledem k počtu obyvatel a jejímu geografickému umístění plní obec spíše funkci obytnou.

Tabulka: Podnikatelské subjekty podle právní formy k 31. 12. 2016

	Registrované podniky	Podniky se zjištěnou aktivitou
Celkem	63	35
Fyzické osoby	43	24
Fyzické osoby podnikající dle živnostenského zákona	35	21
Fyzické osoby podnikající dle jiného než živnostenského zákona	8	3
Zemědělství podnikatelé	.	.
Právnické osoby	20	11
Obchodní společnosti	15	8
Akciové společnosti	.	.
Družstva	.	.

Zdroj: Český statistický úřad, Veřejná databáze

V průmyslovém areálu v obci, který se nachází v bývalém areálu Zemědělských staveb má sídlo několik drobných firem - např. OCELIT, GarFen.cz, LUVE-PLAST, EKOBRIKETY.

- Luve – Plast, s.r.o. - byla založena v roce 1997. Od svého vzniku se společnost zabývá výrobou plastových výlisků, uplatnitelných v automobilovém průmyslu, technickém průmyslu, potravinářském průmyslu, výrobním či spotřebním průmyslu.
- Remat Glass s.r.o – se v roce 2011 stala řádným členem Asociace sklářského a keramického průmyslu České republiky a má zastoupení v odborné sekci pro recyklaci skla. Její činností je nákup plochého a obalového skla, včetně lepených skel a provozování recyklační linky.
- Ocelit, s.r.o – je firma zabývající se kovovýrobou. Vyrábí malosériové modulové systémy v oblasti kontejnerizace, jednoúčelové stroje a ostatní svařované konstrukce.

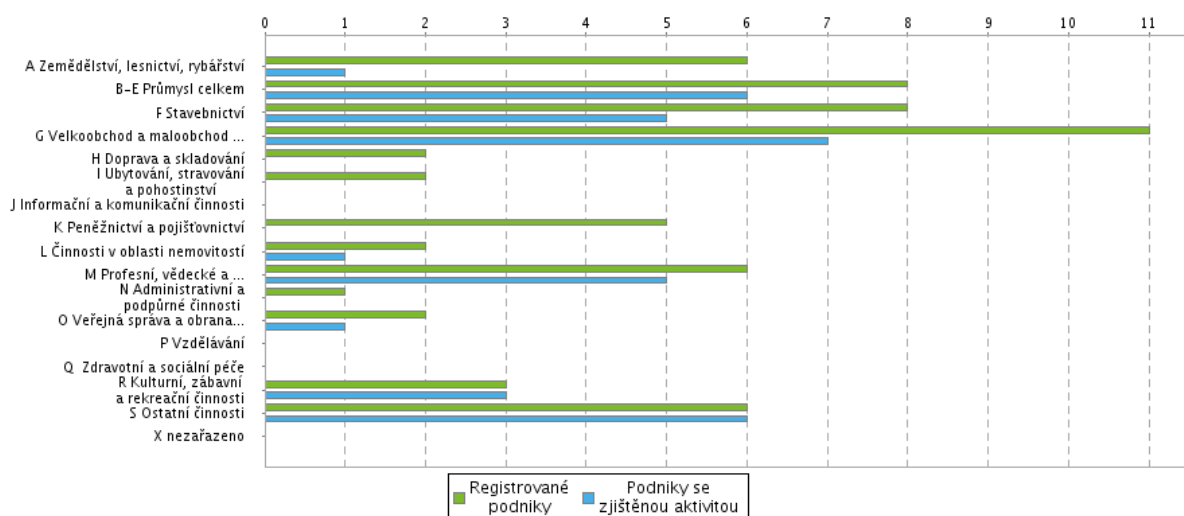
- Ekobrikety s.r.o – zabývá se výrobou a prodejem dřevěných briket
- GarFen.cz - Společnost GarFen.cz, s.r.o. byla založena v roce 2002. V současné době vyrábí společnost zámečnické výrobky pro stavebnictví, silniční zábradlí, dálniční a silniční portály, ocelové haly, ocelové konstrukce, šnekové lisy, mobilní šnekové lisy a kontejnery.
- Grey – Mores, s.r.o. – je organizace dodávající maloobchodním a velkoobchodním partnerům po celé České Republice a na Slovensku převážně drogistické zboží. V obci se nachází provozovna této organizace.
- Lunda – Instalace a opravy strojů - firma byla založena v roce 1997 a zpočátku se zabývala zámečnictvím. Postupně se rozšířila na kovoobrábění a na návrhy a realizace pneumatických rozvodů.

Firma REMAT Glass s.r.o každoročně také finančně podporuje činnost obce.

Všechny tyto organizace spadají do kategorie malých zaměstnavatelů, a proto obyvatelé za prací většinou dojíždějí. Do zaměstnání dle SLDB 2011 vyjíždělo do jiného okresu 26 osob a do jiného kraje 4 osoby.

Podnikatelské subjekty působí aktivně především v odvětvích: stavebnictví a velkoobchod a maloobchod. Nejvíce subjektů působí v oblasti služeb, následuje průmysl a nejméně podnikatelských subjektů působí v oblasti zemědělství.

Graf: Ekonomické subjekty podle odvětví k 31. 12. 2016



Zdroj: Český statistický úřad, Veřejná databáze

Z komerčních služeb se se v obci nachází hospoda, která nabízí také prostory pro pořádání oslav a společenských akcí s kapacitou do 80 míst.

Trh práce

Z následující tabulky je zřejmé, že nezaměstnanost v obci je vysoká, přičemž více ohrožuje muže, než ženy. V roce 2016 dosahoval podíl nezaměstnaných osob 9,4 % a došlo k mírnému nárůstu oproti předcházejícímu roku.

Tabulka: Podíl nezaměstnaných osob

		31. 12. 2016	31. 12. 2015	31. 12. 2014
Podíl nezaměstnaných osob (v %)	celkem	9,4	8,1	10,3
Podíl nezaměstnaných osob (v %)	pohlaví	muži	10,8	9,6
		ženy	8	6,7

Zdroj: Český statistický úřad, Veřejná databáze

Počet uchazečů o zaměstnání evidovaných úřadem práce v roce 2015 činil celkem 16 osob, z toho OZP byla 1 osoba, 2 osoby mladší 24 let a 3 osoby starší 50 let. 8 osob z tohoto počtu bylo v evidenci úřadu práce již déle, než 12 měsíců. Počet uchazečů o zaměstnání v evidenci úřadu práce se za poslední roky nesnižuje ani v období ekonomického růstu. V roce 2011 dle SLDB bylo např. nezaměstnaných obyvatel 15 a ekonomicky neaktivních 120, což dohromady tvoří z celkového počtu 242 obyvatel v tomto roce více než 55 % obyvatel.

Shrnutí kapitoly hospodářství:

V obci aktivně působí 35 podnikatelských subjektů, převážně OSVČ. Všechny podniky spadají do kategorie malých zaměstnavatelů. Za prací občané většinou dojíždějí. Obec plní spíše funkci obytnou. Z komerčních služeb základní vybavenosti se v obci nachází jen hospoda. Nezaměstnanost v roce 2016 činila 9,4 %, přičemž jde spíše o dlouhodobou nezaměstnanost. Ekonomicky neaktivní a nezaměstnaní tvoří více než 1/2 obyvatel.

4. Infrastruktura

Technická infrastruktura

Kanalizace:

V obci byla vybudována síť jednotné kanalizace, která odváděla odpadní vody do Hruškovického potoka a splaškové vody z rodinných domů byly shromažďovány v jímkách na vyvážení nebo septických. V obci v současnosti probíhá vybudování nové splaškové kanalizace a výtlač do obce Vlkoš s následným převedením odpadních vod na společnou zrekonstruovanou ČOV v obci Milotice. Předmětem veřejné zakázky je výstavba jednotlivých stok splaškové kanalizace vč. objektů na stokách, čerpacích stanic odpadních vod vč. přípojek NN a vody, výtlačného potrubí, odboček pro domovní přípojky. Na novou kanalizaci bude napojeno 98 % domů a zájem je i ze strany rekreačních uživatelů.

Vodovody:

Obec má vybudovaný vodovod, jenž je provozován jeho majitelem, společností VAK, a.s. Hodonín. Na vodovod doposud nejsou napojeny všechny domy v obci.

Hlavním zdrojem pitné vody pro SV Bzenec-Kyjov-Hodonín (B-K-H) je úpravna vody Bzenec o výkonu $Q = 450$ l/s, do které je surová voda čerpána ze tří pramenišť. Jedná se o JÚ Bzenec I o vydatnosti $Q = 60$ l/s, JÚ Bzenec III o vydatnosti $Q = 100$ l/s a JÚ Bzenec IIIa, o vydatnosti $Q = 100$ l/s. Dalším zdrojem je prameniště Bzenec V $Q = 18$ l/s s ČS Bzenec V, ze které se čerpá přímo do sítě. Tento zdroj slouží jako rezerva. Voda z ÚV Bzenec je dopravována do VDJ Vracov II o objemu 2×3000 m³, s max. hl. 270,00 m n.m. Z tohoto VDJ je obec zásobena gravitačně zásobovacím řadem, který danou obcí prochází a je veden dále do dalších obcí, které se nacházejí nad obcí.

Vodovodní síť obce je v dobrém technickém stavu. V příštích letech se budou provádět pouze opravy vzniklých poruch.

Tabulka: Potřeba vody z bilance

Položka			2015s	2015n	2025
Počet zásob. obyvatel	N _z	obyv.	150	205	205
Voda vyrobená celkem	VVR	tis. m ³ /r	10.9	10.2	11.2
Voda fakturovaná	VFC	tis. m ³ /r	10.5	9.8	10.8
Voda fakturovaná pro obyvatele	VFD	tis. m ³ /r	7.5	7	7.7

Spec. potř. fakt. obyvatelstva	$Q_{s,d}$	l/(os.den)	137	93	103
Spec. potř. fakt. vody	Q_s	l/(os.den)	192	132	145
Spec. potř. vody vyrobené	$Q_{s,v}$	l/(os.den)	199	136	150
Prům. denní potřeba	Q_p	m ³ /d	29.8	27.9	30.7
Max. denní potřeba	Q_d	m ³ /d	44.7	41.9	46.1

Zdroj: Plán rozvoje vodovodů a kanalizací Jihomoravského kraje

V obci je zaveden zemní plyn. Plynofikace byla v obci dokončena v roce 1995. Je řešena VTL přípojkou z plynovodu na trase Kyjov – Bzenec – Veselí n. Mor. Obec je zásobována el. energií z odbočky vedení VN 22 kV č. 351 a elektrická energie je využívána především na svícení, vaření a pohod el. spotřebičů. Elektrickou energii v obci zabezpečuje firma E.ON, Vedení je uloženo převážně v betonových podpěrách či ocelových příhradových stožárech. Firma však v současné době preferuje uložení nových přípojek do země a do budoucna se očekává změna sloupového napojení. Rozhlas v obci je bezdrátový, pořízený před sedmi lety. Kabelová televize v obci není a na internet je vzhledem ke stáří občanů napojeno zhruba 60% obyvatel.

Tabulka: Technická infrastruktura v obci 2015

vodovod	kanalizace	plynovod	ČOV	kabelová televize	internet	obecní rozhlas	sběrný dvůr
ano	ano	ano	ne	ne	ano	ano	ne

Zdroj: Data z dotazníkového šetření Kyjovského Slováčka v pohybu

Odpadové hospodářství

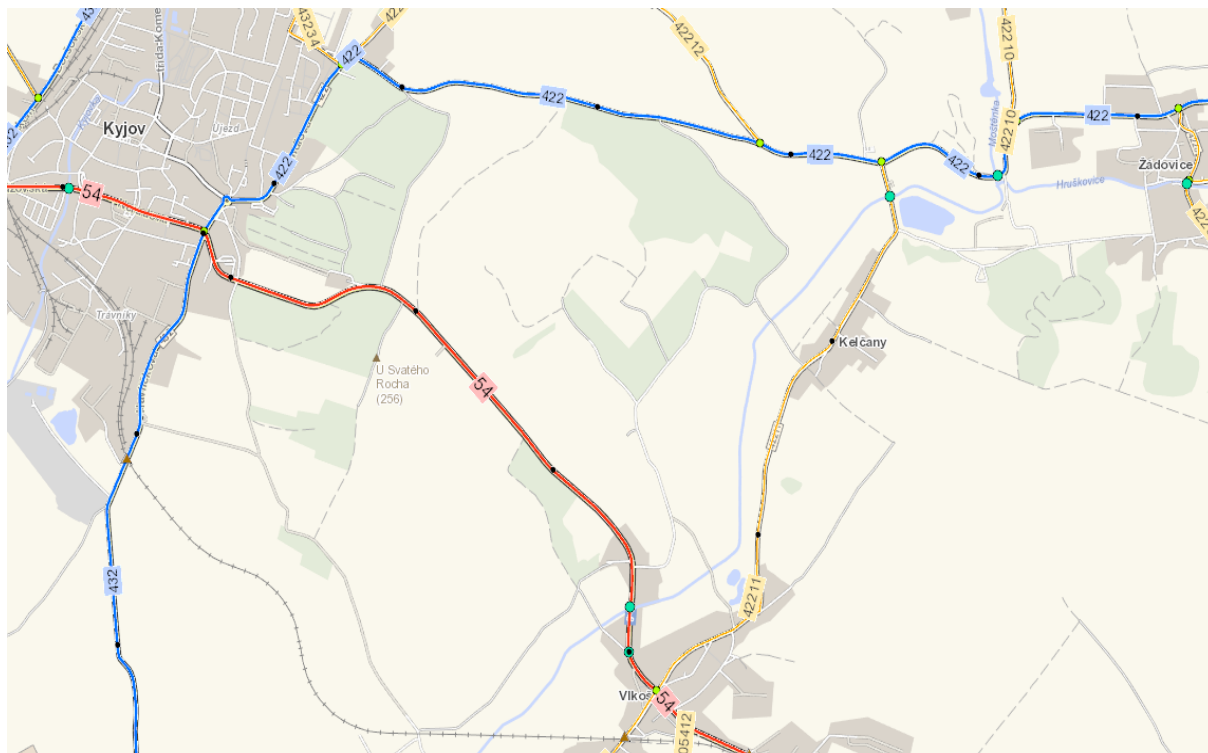
Obce na Kyjovsku řeší problematiku odpadového hospodářství prostřednictvím společnosti EKOR, s.r.o., která vznikla z meziobecní spolupráce členských obcí DSO Severovýchod, jehož členem je i obec Kelčany. Nyní je společnost EKOR provozovatelem několika zařízení a služeb nejen pro nakládání s odpady, mezi které patří např. svoz odpadů, provoz skládky odpadů, provoz míst pro třídění odpadů, dotřídění odpadů na dotřídňovací lince na plasty a papír, provoz kompostáren, sběrných dvorů, poradenské služby, apod.

Drtivá většina veškerého odpadu z území je vytríděna v třídící lince v obci Těmice, kterou provozuje společnost Ekor s.r.o. Třídí se zde veškerý komunální odpad z území i separovaný sběr z barevných kontejnerů. Další třídící linka se nachází v obci Žádovice.

Dopravní infrastruktura

Obcí Kelčany prochází komunikace č. 42211, která je spojnicí silnice I. třídy č. 54 v obci Vikoš a silnice II. třídy č. 422 spojující Kyjov a Uherské Hradiště.

Obrázek: Silniční tahy procházející obcí



Zdroj: <https://geoportal.rsd.cz/webappbuilder/apps/7/>

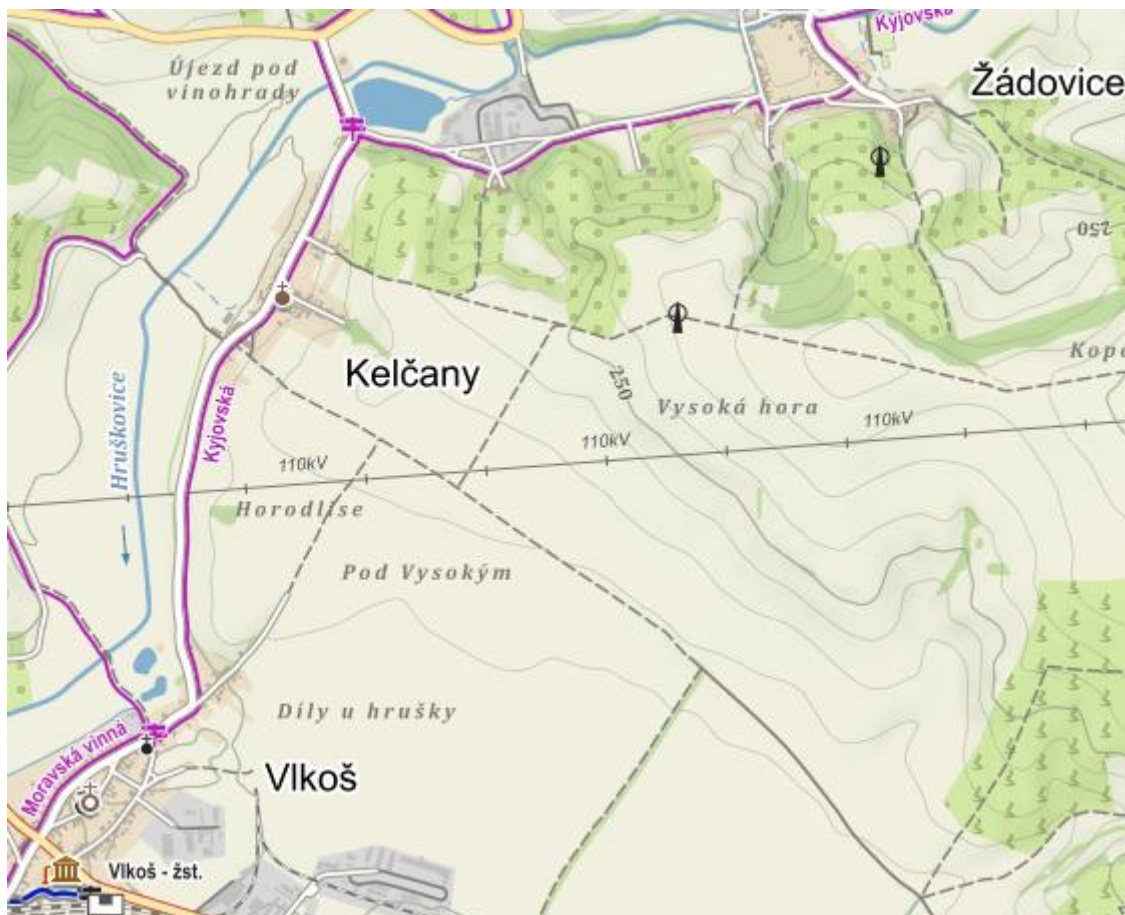
Celková délka místních komunikací činí přibližně jeden kilometr a státních komunikací 1,2 km. O údržbu místních komunikací se starají zaměstnanci obecního úřadu v rámci možností rozpočtu obce. Obec zahájila stavební řízení na výstavbu 8 nových garáží. V plánu je též doplnění zázemí u dětského hřiště o parkovací místa podél silnice a o výsadby nové zeleně.

Nejbližší železniční stanice se nachází v sousední obci Vikoš, kterou prochází trať číslo 340 Brno – Kyjov - Uherské Hradiště, na této trati jezdí osobní vlaky a spěšné vlaky. Vzdálenost z centra obce na vlakové nádraží v obci Vikoš je 2,3 km. Tato trať je rovněž významným spojem zejména do zaměstnání.

Obcí prochází také Kyjovská vinařská cyklostezka a Moravská vinná stezka, které jsou součástí Moravských vinařských stezek. Většina Kyjovské vinařské cyklostezky je sjízdná po celý rok a je značena zelenou barvou. Obcí prochází cyklostezka z katastru obce Žádovice

do Vlkoše, kde se napojuje na Moravskou vinnou stezku. Moravská vinná stezka je značena barvou červenou.

Obrázek: turistická mapa – značení v obci



Zdroj: <http://www.mapy.cz/>

Dopravní obslužnost

V obci je dostačující autobusové spojení do okolních měst a obcí. Obcí prochází autobusové spojení Integrovaného dopravního systému Jihomoravského kraje (dále jen IDS JMK) linky 666. Četnost linek je přiměřená počtu obyvatel. Do města Kyjova jezdí např. autobusy téměř každou hodinu od 4:59 do 23:53 hodin. Přepravní doba závisí na trase zvoleného dopravního spoje. Např. do spádového města Kyjov trvá přeprava bez přestupů od 5 do 10 minut. Přímo v obci je jedna autobusová zastávka, další dvě (u sklepů a ZSP) jsou na hlavním silničním tahu z Kyjova do Žádovic.

Shrnutí kapitoly technická infrastruktura:

V obci probíhá výstavba kanalizace a napojení na ČOV v Miloticích. Vodovod je v dobrém stavu. V obci je zaveden zemní plyn a očekává se změna sloupového napojení el. energie. Rozhlas v obci je bezdrátový, kabelová televize chybí, na internet je napojeno cca 60 % obyvatel. Odpadové hospodářství řeší firma EKOR s.r.o. Celková délka místních komunikací činí přibližně jeden kilometr a státních komunikací 1,2 km. O údržbu se starají zaměstnanci obce. Chybí parkovací místa. Autobusové spojení je řešeno linkami IDS JMK, na katastru leží 3 autobusové zastávky. Nejbližší železniční stanice se nachází v sousední obci Vlkoš. Obcí prochází také Kyjovská vinařská cyklostezka a Moravská vinná stezka.

5. Vybavenost

Obec Kelčany ve srovnání s ostatními obcemi Kyjovského Slovácka spadá mezi obce s velmi malou základní vybaveností. Nachází se zde pouze Obecní úřad, knihovna, hospoda a hřbitov umístěný nedaleko silnice na spojnici mezi Kyjovem a Žádovícemi. Z důležitých sužeb v obci chybí např. obchod se smíšeným zbožím, pošta či mateřská školka.

Bydlení

Urbanistickou strukturu obce tvoří především přízemní rodinné domy se sedlovou střechou v souvislých řadách. Jedná se především o domy tradiční venkovské zástavby, která je v některých místech mírně narušena domy městského typu. Dle výsledků Sčítání lidu, domů a bytů z roku 2011 se v obci Kelčany nachází celkem 89 domů, z toho 72 je domů obydlených. Kromě dvou bytových jsou všechny domy rodinné. V majetku obce se nenachází žádné obecní byty, obec ale aktuálně vlastní jeden rodinný dům, který bude zřejmě využíván pro sociální bydlení. Perspektivní je rozvoj funkcí obytných, při nedostatku či nedosažitelnosti ploch v katastru Kyjova a vzhledem ke kvalitnímu životnímu prostředí, je obec přirozenou rozvojovou plochou pro bydlení v rodinných domcích. V oblasti výstavby obec spolupracuje se stavebním úřadem v Kyjově. Snahou je dodržovat a zachovávat původní charakter venkovské zástavby a minimalizovat výstavbu nových, pro venkov necharakteristických staveb s nevhodnými urbanistickými prvky.

Tabulka: Domy a jejich výstavba 2011

		Celkem	rodinné domy	bytové domy	ostatní budovy
Domy úhrnem		89	87	2	-
Domy obydlené		72	70	2	-
z toho podle vlastnictví domu	fyzická osoba	65	65	-	-
	obec, stát	-	-	-	-
	bytové družstvo	-	-	-	-
	spoluvlastnictví vlastníků bytů	5	5	-	-
z toho podle období výstavby nebo rekonstrukce domu	1919 a dříve	14	12	2	-
	1920 - 1970	17	17	-	-
	1971 - 1980	10	10	-	-
	1981 - 1990	12	12	-	-
	1991 - 2000	12	12	-	-
	2001 - 2011	7	7	-	-

Zdroj: Data z Veřejné databáze ČSU - SLDB 2011

Statistická data posledních let ukazují, že intenzita bytové výstavby v obci je prakticky minimální. Za posledních 5 let byly v obci dokončeny pouze 3 rodinné domy. Naopak poptávka po bydlení pro mladé rodiny je čím dál větší. Bohužel obec v současné době

nevlastní žádné pozemky pro výstavbu a ceny nabízených pozemků se pohybují nad možnostmi rozpočtu obce.

Tabulka: Dokončené byty - vývoj

	Byty celkem	v rodinných domech	v bytových domech
2011	-	-	-
2012	-	-	-
2013	1	1	-
2014	-	-	-
2015	2	2	-

Zdroj: Data z Veřejné databáze ČSU

Obec v novém ÚP navrhuje novou ulic k výstavbě, kde by mohlo vzniknout 10 nových rodinných domů. Za účelem podpory sociálně slabých rodin obec koupila rodinný dům, který bude využit pro řešení jejich bytové situace.

Školství a vzdělávání

V obci není v současné době mateřská ani základní škola, pro děti z obce je spádová škola v nedaleké obci Ježov.

Základní škola a mateřská škola Ježov je úplnou základní školou s 9 postupnými ročníky rozčleněnými na I. stupeň a II. stupeň. Škola je spádovou školou pro děti z celého Mikroregionu Podchřibí. V současné době ji navštěvují žáci z obcí: Ježov, Labuty, Skalka, Vřesovice, Žádovice, Kelčany a Hýsly. Dopravní spojení pro žáky z okolních obcí je vyhovující, u školy je zřízena autobusová zastávka.

Výuka žáků probíhá v rozlehlém klidném školním areálu, který tvoří hlavní budova školy, tělocvična, jídelna a víceúčelový sportovní areál. K výuce slouží 9 kmenových učeben, odborná učebna pro výuku informačních a komunikačních technologií, zařízení dílen, keramické dílny s keramickou pecí a knihovnou školy. Vynikající jsou podmínky pro výuku tělesné výchovy i praktických činností.

Zdravotnictví

Zdravotnická zařízení se v obci nenacházejí. Vzhledem k blízkosti a snadné dostupnosti města Kyjov, kde se nachází nemocnice, poliklinika a řada ordinací lékařů všeobecných i s různou specializací, je lékařská péče dobře zajištěna. Obec má také zajištěnu veřejnoprávní smlouvu v rámci pečovatelské služby, služby sociální prevence a odborné sociální poradenství s Charitou Kyjov a Městem Kyjov. Zdravotnická záchranná služba přijíždí ze stanoviště v Kyjově vzdáleného 7 Km. Legislativně stanovená doba dojezdu je tak snadno splnitelná. Praktické lékaře občané navštěvují v městě Kyjově, případně v obcích Ježov či Vikoš.

Sociální péče

V obci se nenachází žádné zařízení sociální péče. Většina standardně využívaných služeb sociální péče je k dispozici v Kyjově. Péče o seniory a zdravotně znevýhodněné je v obci zajišťována především rodinnými příslušníky, případně terénní formou. Existuje zde možnost využít služeb Centra sociálních služeb, jejímž zřizovatelem je město Kyjov, či Charitní ošetrovatelské a pečovatelské služby Kyjov, jejímž zřizovatelem je oblastní Charita, které mimo jiné zajišťují poskytování osobní asistence a pečovatelské služby v domácím prostředí klienta.

V obci není jasně definována typicky sociálně vyloučená lokalita, jak ji známe. Jde spíše o jedince či rodiny v krizové životní situaci, kteří aktuálně potřebují pomoci. Osoby, které se ocitly v tíživé sociální situaci, navštěvují sociální služby v Kyjově. Zde je jim k dispozici široké spektrum služeb. Obec nemá problémy s uživateli návykových látek.

Od roku 2007 je rozvoj sociálních a návazných služeb na Kyjovsku řízen metodou komunitního plánování. Iniciátorem a realizátorem je sociální odbor města Kyjov. Obcím byl na základě principu solidarity navrhnut systém spolufinancování služeb sociální prevence.

Kultura

Obecní úřad Kelčany spolu s místním spolkem pořádá také každoročně různé kulturní akce - např. plesy, Košť ovocných pálenek, Pálení čarodějnic, Dětský maskarní bál, Dětský den, Rozloučení s prázdninami, Besedu s důchodci, Mikulášskou nadílku, Zpívání u vánočního stromu, Silvestr.

Velmi navštěvovanou akcí jsou Otevřené sklepy Kelčany. Při této akci bývá otevřeno vždy více než polovina z 27 vinných sklepů nacházejících se katastru obce pod Horou, je zajištěno občerstvení a k poslechu hraje cimbálová muzika.

Dochovanou tradicí v obci je „Kelčanský svátek“, což je svátek Navštívení Panny Marie, spojený s procesím. V současnosti obec také proslavuje známá dechovka Moravanka, jejíž kapelník Jan Slabák je místním rodákem.

Kalendář akcí na rok 2018:

Leden

- 13. 1. Obecní ples

Únor

- 17. 2. Bál KPDZ
- 24. 2. Maškarní dětský karneval

Březen

- 9. 3. Degustace
- 24. 3. XV. Košť ovocných pálenek

Duben

- 30. 4. Slet čarodějnic

Červen

- 2. 6. Dětský den
- 30. 6. Otevřené sklepy

Červenec

- 1. 7. Kelčanský svátek, Mše svatá
- 21. 7. Turnaj o Šlakův pohár, večerní zábava VSP Band

Září

- 1. 9. Ukončení prázdnin

Listopad

- 25. 11. Beseda s důchodci

Prosinec

- 8. 12. Mikulášská besídka
- 16. 12. Vánoční kavárna
- 23. 12. Zpívání u vánočního stromu
- 31. 12. Silvestr

Tyto kulturní akce jsou většinou pořádány na Obecním úřadě, případně na sportovním hřišti, určenému v obci k tomuto účelu.

Sport a volnočasové aktivity

V obci je za účelem sportovní rekreace vybudováno menší travnaté fotbalové hřiště bez technického zázemí. Ve fitparku u hřiště je umístěno několik posilovacích strojů, které může využít každý návštěvník. V obci je vybudováno také hřiště pro menší děti.

V obci se nachází také Squash centrum. V budově Squash centra najdete 2 squashové kurty odpovídající normám k pořádání oficiálních squashových zápasů. K dispozici je i posezení u baru. V centru můžete uspořádat a zorganizovat firemní, či soukromé turnaje a akce, včetně pohoštění dle vašich potřeb a požadavků. Objekt nabízí také ubytování až pro 15 hostů.

V katastru obce leží také rybník, který byl obnoven v roce 2007 pro sportovní rybaření. Revír je známý solidní koncentrací velkých a dlouhých ryb, mezi kterými najdete kapra do 20 kg, jesetera do 40 kg, amura 10 kg+, tolstolobika do 40 kg, lína, candáta a štika. U vody je možné také stanovat nebo si pronajmout chatku.

Jako rekreační zónu lze také považovat areál Kelčanských vinných sklepů.

Shrnutí kapitoly vybavenost:

Ze základní občanské vybavenosti se nachází v obci - obecní úřad, knihovna, hospoda a hřbitov. Občanům chybí pošta a mateřská školka. V obci se nachází 89 domů, z nichž 81% je obydlených. Většina domů je rodinných, 2 bytové. Intenzita nové výstavby je minimální, naopak poptávka po bydlení je vysoká. Obec nevlastní pozemky pro další možnou výstavbu. Pro děti je spádovou školou ZŠ Ježov. Za zdravotními a sociálními službami musejí občané také dojíždět. Některé sociální služby poskytuje Charita Kyjov terénní formou. O kulturní dění v obci se starají především zastupitelé a Klub přátel dobré zábavy. Pořádá se zde pravidelně několik tradičních kulturních a společenských akcí. Kulturní akce jsou většinou pořádány v obecním domě případně v přírodním areálu. Za rekreační zónu lze částečně považovat areál vinných sklepů. Pro sport a rekreaci je v obci vybudováno travnaté fotbalové hřiště bez technického zázemí, fitpark, hřiště pro děti, Squash centrum, rybník pro sportovní rybaření.

6. Životní prostředí

Stav životního prostředí

Geomorfologicky náleží obec Kelčany do provincie Západní Karpaty, soustavy Vnější Západní Karpaty a podsoustavy Středomoravské Karpaty. Území obce pak řadíme do celku Kyjovská pahorkatina, podcelku Mutěnická pahorkatina, okrsek Žádovická pahorkatina. Reliéf katastru má charakter členěné pahorkatiny s široce rozevřeným údolím. Půdní pokryv tvoří především hnědozem modální či černozeře erozní formy místy přecházející do hnědozeme.

Severozápadní území obce poblíž potoka je rovinaté a severně nad obcí se rozkládá lokalita Kelčanských sklepů na svažitém území s pozůstatkem vinic. Celé katastrální území obce kromě několika remízků je odlesněno.

Klimaticky (podle klimatické klasifikace Quitta) spadá území obce Kelčany do oblasti T2. Oblast je charakterizována následně: dlouhé léto, teplé a suché, velmi krátké přechodné období s teplým až mírně teplým jarem i podzimem, krátkou, mírně teplou, suchou až velmi suchou zimou, s velmi krátkým trváním sněhové pokrývky. Průměrná roční teplota se pohybuje kolem 9 stupňů Celsia. Nejteplejším měsícem je červenec, nejchladnějším leden.

Západně od Kelčan protéká potok Hruškovice, který pramení v Chřibech na Jihovýchodních svazích vrcholu Bradlo. Potok tvoří západní přítok Kyjovky. Hruškovice protéká napříč celým katastrem obce od severovýchodu k jihozápadu. Na katastru obce se také nachází rybník, který slouží převážně k účelům sportovního rybolovu. Vodní toky se vyznačují malou retenční schopností v důsledku odlesnění krajiny.

Území obce může být ohrožováno vyššími vodními stavy především způsobenými přívalovými srážkami, které mají za následek splachy z okolních polí a rozvodnění potoka Hruškovice. Při povodňových situacích může dojít k ohrožení objektů srážkami, zpětným vzduťím, splachy z polí i nefunkční kanalizací.

Funkční využití území

Celková katastrální výměra obce činí 260,88 ha, z toho 63 % tvoří orná půda. Vzhledem ke zvlněnému reliěfu krajiny je zemědělská produkce velmi málo diversifikována a převažuje rostlinná produkce se zaměřením na pěstování obilovin a řepky. Poměrně na velké části katastru se nachází ovocné sady, naopak lesní pozemky zabírají zanedbatelnou část celkové velikosti katastru obce. Katastr obce obklopují převážně sady, vinice a zemědělská pole. I přesto, že orná půda tvoří většinu katastrálního území, patří obec vzhledem ke své

rozloze k obcím s nejmenší plochou orné půdy na Kyjovském Slovácku. Naopak spadá mezi obce s největším podílem nepřírodních, zastavěných ploch na svém katastru.

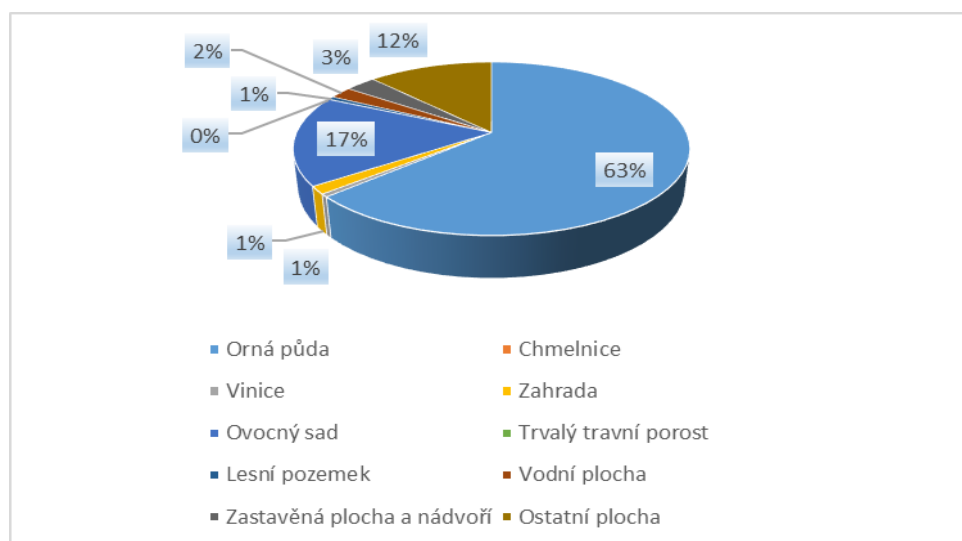
Velkým problémem v obci je ohrožení půdy v důsledku vodních erozí, které jsou způsobeny nevhodným pěstováním plodin. Obec spadá dokonce mezi obce s nejvyšším podílem orné půdy zařazené do 4., 5. a 6. stupně ohrožení větrnou erozí. Obec spadá také mezi tzv. zranitelné oblasti, které byly stanoveny nařízením vlády č. 262/2012 Sb. V těchto oblastech podléhá zemědělské hospodaření a nakládání s dusíkatými hnojivými látkami zpřísněnému režimu. Na východě katastru obce se nachází výběžek poddolovaného území, kde jsou prakticky vytěžená ložiska lignitu.

Tabulka: Druhy pozemků (v ha)

	31. 12. 2016
Celková výměra	260,88
Zemědělská půda	214,21
Orná půda	165,01
Chmelnice	-
Vinice	1,45
Zahrada	3,78
Ovocný sad	43,81
Trvalý travní porost	0,16
Nezemědělská půda	46,67
Lesní pozemek	1,52
Vodní plocha	5,67
Zastavěná plocha a nádvoří	7,86
Ostatní plocha	31,62

Zdroj: Data z Veřejné databáze ČSU

Graf: Druhy pozemků 2016 (v ha)



Zdroj: Data z Veřejné databáze ČSU

Na území obce se vyskytuje také jeden objekt tzv. brownfield. Za takovýto objekt lze považovat areál bývalého statku, který je v současnosti zdevastovaný.

Ochrana životního prostředí

V katastrálním území se nenachází registrované významné krajinné prvky ani žádné zvláště chráněné území

V roce 2005 byly v katastru obce za památné stromy prohlášeny 3 lípy rostoucí u lesa Chrást jako doprovod kopie památkově chráněného dřevěného kříže. Dřeviny byly vysazeny pravděpodobně současně s umístěným křížem roku 1810. Dřeviny zvyšují hodnotu okolní zemědělské krajiny a vhodným způsobem uchovávají pietní výraz lokality.

V rámci Územních systémů ekologické stability (ÚSES) nebyl na území obce vymezen žádný biokoridor ani biocentrum regionálního či vyššího významu. Nachází se zde pouze prvky ÚSES lokálního významu.

Tabulka: Prvky ÚSES lokálního významu:

LBC 1 Dlouhé losky	Funkční biocentrum u východní hranice katastrálního území obce Kelčany přecházející na k. ú. Žádovice. Ekosystém lesních porostů přírodě blízké druhové skladby a křovinatých stepí v sousedství budov a agroekosystémů.
LBC 2 Osuziny	Funkční biocentrum u východní hranice katastrálního území obce Kelčany přecházející na k. ú. Žádovice. Ekosystém lesních porostů přírodě blízké druhové skladby a křovinatých stepí v sousedství budov a agroekosystémů.
LBC 3 Chrást	Funkční biocentrum vymezené u jihozápadní hranice katastrálního území obce Kelčany přechází na k. ú. Vlkoš. Ekosystém lesních porostů přírodě blízké druhové skladby a křovinatých stepí obklopený agroekosystémy.
LBK 1	Funkční biokoridor vymezený v nivě potoka Hruškovice od LBC 2 Osuziny k hranici k. ú. Vlkoš. Ekosystém vodního toku a břehových porostů.
LBK 2	Částečně funkční biokoridor vymezený podél jihovýchodní a východní hranice katastrálního území obce Kelčany po LBC 1 Dlouhé losky.
LBK 3	Částečně funkční biokoridor vymezený od LBC 1 Dlouhé losky k LBK 1.

LBK 4	Funkční biokoridor vymezený od LBK 1 k LBC 3 Chrast. Ekosystém křovinatých stepí a lesních porostů přírodě blízké druhové skladby.
--------------	--

Zdroj: Strategie komunitně vedeného místního rozvoje regionu Kyjovské Slovácko na období 2014 - 2020

V obci se starají o zeleň zaměstnanci obce. Obec disponuje kompletní technikou, kterou je schopna se o své pozemky postarat bez externí pomoci.

Shrnutí kapitoly životní prostředí:

Geomorfologicky náleží obec Kelčany do provincie Západní Karpaty. Území obce je většinou odlesněno. Obcí protéká potok Hruškovice a je zde rybník využívaný pro sportovní rybolov. Vodní toky se vyznačují malou retenční schopností v důsledku odlesnění krajiny. 63% katastrálního území tvoří orná půda, převážně hnědozem. Ze zemědělské produkce převažuje pěstování obilovin a řepky. Významnou část katastru zaujímají také ovocné sady a vinice. Obec se řadí mezi území ohrožené erozemi a část území je poddolován v důsledku těžby lignitu. Je zde také 1 brownfield. V katastru obce jsou také 3 památné stromy. O zeleň se starají zaměstnanci OÚ.

7. Správa obce

Obecní úřad a kompetence obce

Obecní úřad obce Kelčany zajišťuje veřejnou správu na svém území, případně výkon státní správy v územním obvodu a za podmínek stanovených zákony. Pro výkon některých agend má uzavřeny s městem Kyjovem veřejnoprávní smlouvy. Pro výkon státní správy v přenesené působnosti je obec součástí správního obvodu pověřeného obecního úřadu Kyjov. Obec spadá pod instituce uvedené v následující tabulce.

Tabulka: Výkon státní správy

Typ obce	obec
Obec s rozšířenou působností	Kyjov
Pověřený obecní úřad	Kyjov
Pracoviště finančního úřadu	Kyjov
Katastrální pracoviště	Kyjov
Matriční úřad	Kyjov

Zdroj: Data z Veřejné databáze ČSU

Obecní úřad sídlí na adrese Kelčany č.p. 3, 696 49 Žádovice. Organizační strukturu obce tvoří Zastupitelstvo » Starosta » Obecní úřad. Obec zaměstnává 2 osoby na hlavní pracovní poměr – konkrétně na pozici administrativní pracovnice a obecního zaměstnance. K výkonu některých činností – úprava obce a zeleně obce využívá i veřejně prospěšných prací. V roce 2016 jsou to dva zaměstnanci veřejně prospěšných prací. Pro potřeby péče obce o zeleň v obci obec disponuje kompletní technikou, díky níž se o své pozemky stará bez externí pomoci.

Zastupitelstvo obce má 7 členů a náleží do senátního obvodu č. 79 – Hodonín.

Obecní úřad sděluje občanům informace prostřednictvím obecního rozhlasu, dále mohou získávat informace z webových stránek obce či z úřední desky.

Organizační složkou obce je místní knihovna. První zmínka o knihovně v obci pochází z roku 1968. V současné době knihovna poskytuje přes 2000 knih a výměnný fond z Městské knihovny v Hodoníně.

Starosta obce vede registr oznámení dle zákona č. 159/2006 Sb. o střetu zájmů. Obecní úřad Kelčany také provádí následující zpracování osobních údajů, které mu ukládá zvláštní zákon:

- Evidenci obyvatel s údaji o jménech, příjmeních, bydlišti, rodných číslech, osobním stavu a číslech občanských průkazů

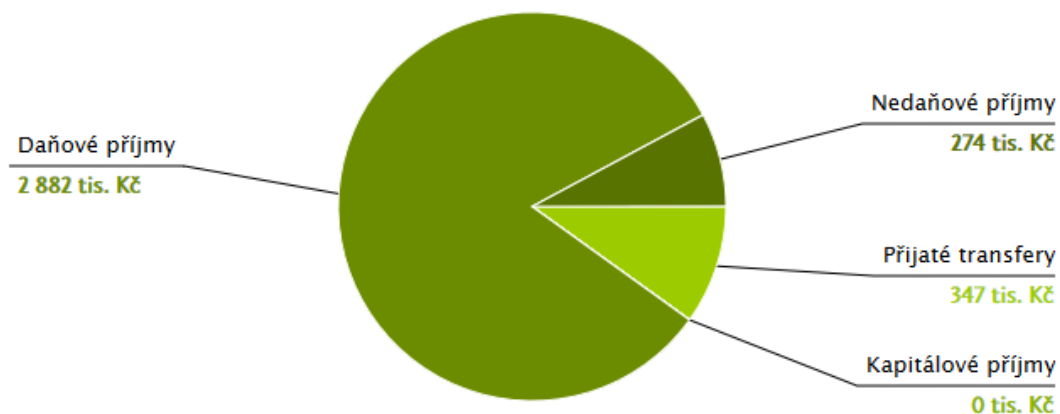
- Adresní a identifikační údaje žadatele o ověření podpisu nebo listiny
- Evidenci nájemníků bytových, nebytových prostor a pozemků
- Evidenci daní a poplatků
- Agendu k zajištění voleb (vydávání voličských průkazů, evidenci členů volebních komisí, seznam voličů)
- Agendu k poskytování informací občanům na základě zákona č. 106/1999 Sb., o svobodném přístupu k informacím, ve znění pozdějších předpisů
- Personální a mzdovou agendu
- Evidenci čtenářů obecní knihovny

Hospodaření a majetek obce

Úhrn vykázaných rozpočtových příjmů podle platné rozpočtové skladby činil v roce 2016 3.503 tis. Kč a výdajů 3.288 tis. Kč. Saldo příjmů a výdajů tedy dosáhlo hodnoty přebytku 215 tis. Kč. Obec hospodaří s majetkem ve finanční výši 34.524 tis. Kč, z čehož dlouhodobý majetek, který obec používá po dobu delší, než 12 měsíců, dosahuje hodnoty 30.320 Kč. Celkový objem pohledávek obce, tvořené z 92 % krátkodobými pohledávkami, činí 522 tis. Kč. Krátkodobý finanční majetek má hodnotu 2.219 tis. Kč. Závazky obce jsou tvořeny krátkodobými závazky v hodnotě 432 tis. Kč a dlouhodobými závazky v hodnotě 1044 tis. Kč. Z pohledu hospodaření tak obec dosahuje záporného hospodářského výsledku -315 tis. Kč.

Graf: Znázornění příjmy obce 2016

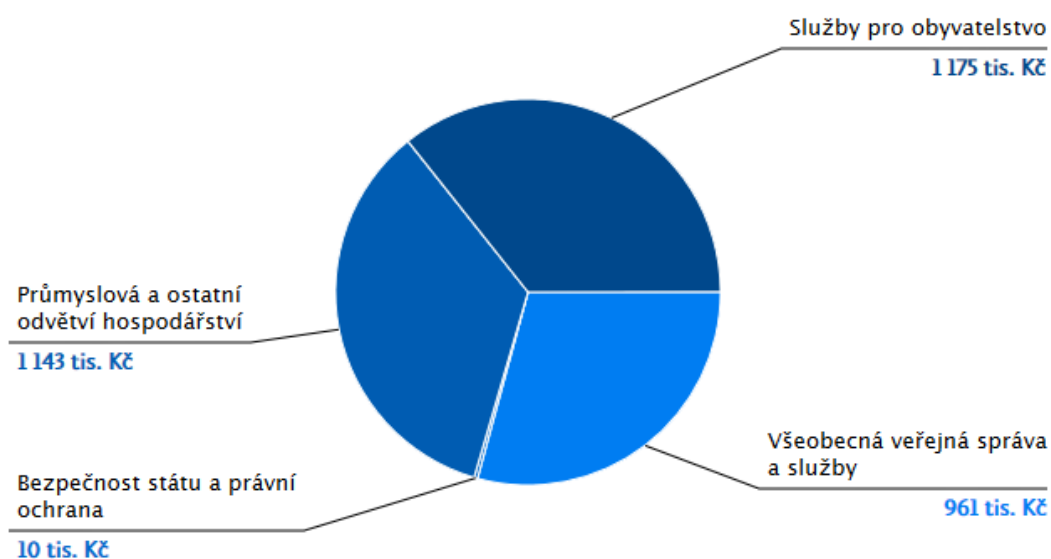
PŘÍJMY V ROCE 2016



Zdroj: <http://monitor.statnipokladna.cz/2016/obce/detail/00544698#prehled>

Graf: Znázornění výdaje obce 2016

VÝDAJE V ROCE 2016

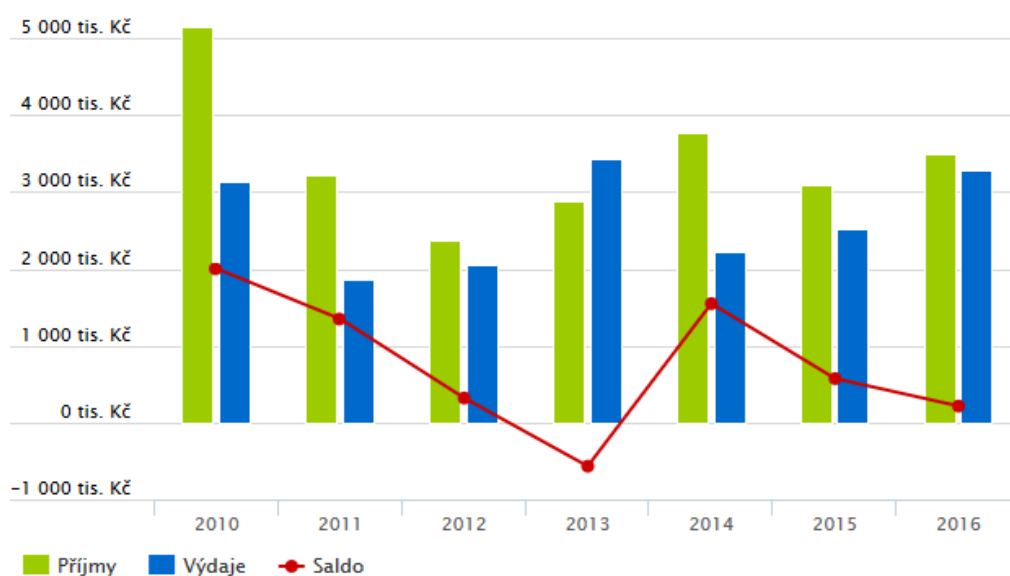


Zdroj: <http://monitor.statnipokladna.cz/2016/obce/detail/00544698#prehled>

Z meziročního vývoje rozpočtu lze pozorovat, že pouze v roce 2013 byl rozpočet schodkový. Ve zbylých letech bylo dosaženo přebytků.

Graf: Meziroční vývoj rozpočtu

MEZIROČNÍ VÝVOJ ROZPOČTU



Zdroj: <http://monitor.statnipokladna.cz/2016/obce/detail/00544698#prehled>

Bezpečnost

Úroveň kriminality na území obce je poměrně nízká. Řešení přestupků je na základě veřejnoprávní smlouvy uzavřené s městem Kyjov předáváno jejich přestupkové komisi.

Doba dojezdnosti do obce u Hasičské záchranné služby i Policie ČR nepřekračuje 10 minut. K varování obyvatelstva před nebezpečím je určen místní rozhlas, který je součástí varovného informačního systému obyvatel.

Vnější vztahy a vazby obce

Obec Kelčany je členem následujících organizací:

- Sdružení obcí mikroregionu Podchřibí – cílem tohoto svazku je posílení ekonomické stability regionu při zachování a rozvíjení ekologických kvalit a kulturních tradic.
- Svazek obcí Kelčany, Milotice, Skoronice, Vacenovice, Vlkoš – tento Svazek obcí byl založen převážně za účelem přípravy a vybudování kanalizace, odvedení odpadních vod do ČOV Milotice.
- DSO Severovýchod – je primárně zaměřen na shromažďování a odvoz komunálních odpadů a jejich nezávadné zpracování, využití nebo zneškodnění a přípravu a realizaci hospodářského, sociálního a kulturního rozvoje regionu, spojeného především s ochranou životního prostředí a infrastrukturou členských obcí.

Shrnutí kapitoly správa obce:

Obec vykonává správu svého území. Pro výkon státní správy v přenesené působnosti je obec součástí ORP Kyjov. Zaměstnává 2 osoby, z toho 1 za účelem údržby obce. Zastupitelstvo obce má 7 členů. Obec k informování občanů využívá obecní rozhlas, webové stránky, úřední desku obce. Organizační složkou obce je místní knihovna. Obec hospodaří po většinu posledních roků přebytkově. Úroveň kriminality je nízká, řešení přestupků je na základě veřejnoprávní smlouvy uzavřené s městem Kyjov. Obec Kelčany je členem Sdružení obcí mikroregionu Podchřibí; DSO Kelčany, Milotice, Skoronice, Vacenovice, Vlkoš; DSO Severovýchod.

A.2 VÝCHODISKA PRO NÁVRHOVOU ČÁST

Východiska pro návrhovou část strategie obce vycházejí z poznatků charakteristiky obce a zachycují základní podmínky pro návrhovou část.

Do procesu tvorby strategie byla zapojena také veřejnost formou Komunitního plánování s občany. Komunitní plánování v obci Kelčany proběhlo ve dvou setkáních. První jednání se uskutečnilo ve středu 22. listopadu 2017 od 17:00 hodin v sále obecního úřadu. Občané obce byli o pořádané akci předem informováni. Komunitního plánování se zúčastnilo dle prezenční listiny celkem 22 obyvatel včetně zastupitelů obce a starosty.

Facilitaci komunitního plánování vedl tým Kyjovského Slovácka v pohybu v čele s předsedkyní Annou Čarkovou. Tím byla zajištěna objektivita diskuze a nedošlo k jejímu ovlivňování ze strany zastupitelů či případným sporům. Občané byli seznámeni s analytickou částí strategie a z ní vyplývajícími silnými a slabými stránkami obce. Účastníci setkání pak formou brainstormingu doplnili z jejich pohledu chybějící informace a postřehy. Nejožehavější problémy pak napsali na lístečky a odevzdali k doplnění SWOT. Tento způsob umožnil vyjádřit anonymně svůj názor na nejpálčivější problémy v obci.

Následovala tvorba VIZE komunity. S odhlédnutím od současné finanční situace a možností obce navrhovali účastníci, opět formou brainstormingu, budoucí ideální podobu obce z různých pohledů. Všechny návrhy byly zapsány na flipchart a v další části proběhla jejich prioritizace. Stejně tak byly prioritizovány i slabé stránky. V poslední fázi prvního setkání byly na základě priorit občanů vybrány oblasti, které jsou v obci nejvíce problémové a které se stanou klíčovými pro rozvoj obce.

Druhé kolo komunitního plánování v obci Kelčany proběhlo o týden později, tedy ve středu 29. 11. 2017, ve stejném čase a na stejném místě. Tentokrát se komunitního plánování zúčastnilo dle prezenční listiny 29 občanů obce. Účastníci byli rozděleni do čtyř skupin, ve kterých hledali důvody konkrétních problémů v obci a navrhovali jejich řešení. U témat se skupinky střídaly, což umožnilo, aby se mohl každý vyjádřit ke každému řešenému tématu. Následně pak proběhlo posouzení jednotlivých návrhů podle jejich proveditelnosti a možného dopadu a jejich umístění do matice proveditelnosti a dopadu.

Výstupy z komunitního plánování slouží jako podklad pro doplnění Analytické části o místní znalosti území veřejností a také pro tvorbu Strategické části dokumentu. Výstupy z komunitního plánování budou přílohou tohoto strategického dokumentu.

Na základě poznatků z charakteristiky obce a klíčových podmětů byla formulována SWOT analýza, která shrnuje silné stránky rozvoje obce a odhaluje slabé stránky a problémy obce.

Tabulka: SWOT analýza

Silné stránky (pozitiva, rozvojové faktory)	Slabé stránky (negativa, problémy)
Blížkost města Kyjov	Poddolované území těžbou lignitu
Probíhá tvorba nového územního plánu	Nízká porodnost
Potok Hruškovice s rybníkem	V obci působí pouze malí zaměstnavatelé
Místní památka - kaple Navštívení Panny Marie	Občané za prací většinou dojíždí
Staré vinařské sklepy (búdy) v severní části obce	Vyšší nezaměstnanost
Velké procento obyvatel ve věku 15 – 64 let	Ekonomicky neaktivní a nezaměstnaní tvoří více než ½ obyvatel.
Velké procento hlásících se k víře, náboženství	Chybí kabelová televize
Existence místních spolků	Chybí parkovací místa
Existence průmyslové zóny	Chybí pošta
Nová kanalizace, napojení na ČOV	Chybí mateřská škola
Odpadové hospodářství řešeno meziobecní spoluprací firmou EKOR s.r.o.	Minimální nová výstavba
Technická infrastruktura v dobrém stavu	Obec nevlastní pozemky pro další výstavbu
Dobré dopravní spojení, blízkost vlakové dopravy	Dojíždění za zdravotními a soc. službami
Kyjovská vinařská cyklostezka a Moravská vinná stezka	Většinově odlesněné území
Knihovna	Malá retenční schopnost vodních toků
Hospoda	Území ohrožené erozemi
Rodinný dům ve vlastnictví obce za účelem soc. bydlení	Chybí obchod
Kulturní dění v obci, udržování tradic	Nevyhovující a nebezpečná zastávka, velká vzdálenost na zastávku
Dechovka Moravanka	Chybí lavičky pro odpočinek
Příležitosti pro sport (hřiště, fitpark, squash, rybaření)	Chybí chodníky v některých částech obce
Část katastru zaujímají sady a vinice	Špatné hospodaření na pozemcích
Zaměstnávání na VPP za účelem údržby obce	Nevhodná řešení v pozemkových úpravách - nejsou dostatečné, neřeší všechno
Nízká úroveň kriminality	Špatný stav drobných sakrálních staveb
Členem Sdružení obcí mikroregionu Podchřibí a DSO Severovýchod	Špatný stav vycházkových cest
Významné osobnosti (gen. Gustav Svoboda, Zdeněk Junák, Jan Slabák)	Problémy s bobrem - hráze - zalití pole
Pěkný hřbitov	Chybí cyklostezka
Květiny v oknech domů	Vysoké dopravní zatížení kamionovou dopravou - hlučnost, bezpečnost, ničení vozovek
Čistá obec	Problémy s průmyslovou zónou - hluk, kouř
Zlepšuje se stav chodníků	Občanská angažovanost, mezilidské vztahy
	Špatná komunikace mezi zastupiteli

Příležitosti	Ohrožení
Přirozená	Odliv obyvatel
Pořádání stmelovacích akcí	Zrušení velkých zaměstnavatelů v okolí, nedostatek prac. příležitostí
Zapojování schopných občanů do činnosti obce	Vznik havarijních stavů dopravních komunikací
Propagace obce v rámci mikroregionu	Úrazy a nehody na nebezpečných místech
Možnosti vícezdrojového financování	Demografický vývoj
Zklidňování dopravy	Rozpad DSO
Vytvoření návsi - odpočinkové zóny	Nezájem občanů o veřejné dění
Využití možností meziobecní spolupráce	Důsledky nedostatečných KPů
Rozvoj turistického ruchu	Nedostatek prostředků na rozvoj
Zajistit potravinovou obslužnost	Zvyšování eroze špatným hospodařením
Zlepšit stav dopravní infrastruktury, infrastruktury pro pěší	Nesouhlas obyvatel s novými záměry rozvoje obce
Rozvoj služeb pro místní seniory	Nekoordinovaný rozvoj obce
Podpora vzniku spolkové činnosti	Zadlužení obce
Změnit ráz krajiny	Změny legislativy
Vytvořit podmínky pro rozvoj bydlení	

B. NÁVRHOVÁ ČÁST

Vize představuje dlouhodobý obraz o budoucnosti obce, o tom, jak se bude obec měnit a zlepšovat, soubor představ a priorit obce. Vize obce byla vydefinována na období příštích 10–20 let. Naplnění této vize povede prostřednictvím dosažení všech dlouhodobých cílů strategie.

Vize obce Kelčany:

Obec Kelčany je atraktivní, přívětivou a upravenou obcí s udržovanými tradicemi a s dostatkem zeleně. Je bezpečným místem pro život s bohatým spolkovým životem, dostatečným sportovním a rekreačním zázemím a oživeným centrem obce. Mezi občany je poznat sounáležitost, pospolitost a ochotně se zapojují do veřejného dění. Obec podporuje drobné podnikání a kulturu drobného vinařství. O starší občany je v obci dostatečně postaráno a nic jim nechybí, nezaměstnanost je jednou z nejnižších v regionu. Dopravní i technická infrastruktura v obci je ve velmi dobrém stavu. Je zda dostatek parkovacích míst, chodníky se nacházejí ve všech částech obce, zastávky jsou dobře přístupné a bezpečné. Obec je propojena se sousedními obcemi sítí cyklostezek. Okolní krajina obce je obnovena, v katastru se nachází přírodní koupaliště a je plně využit potenciál rybníku. Místní statek je zkulturnován a má využití, které přináší prospěch místním obyvatelům. Obec pečuje o drobné sakrální stavby a památky.

B.2 OPATŘENÍ A AKTIVITY

Opatření a aktivity formulují způsoby naplnění vize ve střednědobém horizontu. Opatření zastřešuje soubory aktivit v určité oblasti se střednědobým charakterem. Jednotlivá opatření jsou naplňována prostřednictvím konkrétních aktivit, které označují již určitou akci, činnost.

Oblasti rozvoje obce:

1) Občanská vybavenost

Cíl: Zajistit chybějící občanskou vybavenost a rekonstrukce stávající za účelem rozvoje obce.

Opatření: Rozvoj turistického ruchu a rekreace

Účelem opatření je podpora turistického ruchu a vytvoření prostor pro venkovní odpočinek.

Aktivity:

Název projektu:	Pořízení a instalace laviček a odpočívek
Stručný popis projektu:	Za účelem odpočinku starších občanů při pohybu po obci vyplynula potřeba pořízení laviček na některá vytipovaná místa v obci.
Důležitost projektu:	velká
Předpokládaný termín realizace:	2018
Odpovědnost:	Zastupitelstvo obce
Odhadované náklady:	10 000,-- Kč
Zdroje financování:	Rozpočet obce, Dotace (MMR, MZe)

Název projektu:	Rekonstrukce dětských hřišť a sportovního zázemí
Stručný popis projektu:	Rozšířit FIT PARK o oplocené dětské hřiště. Rekonstrukce parketu v zahradě OÚ naproti hospody a optimalizovat jeho využití např. pro sportovní aktivity

Důležitost projektu:	střední
Předpokládaný termín realizace:	2020
Odpovědnost:	Zastupitelstvo obce
Odhadované náklady:	300 000,-- Kč
Zdroje financování:	Rozpočet obce, Dotace (MMR, MZe, nadační fondy)

Název projektu:	Vytvoření odpočinkové zóny (parku) za statkem směrem k potoku
Stručný popis projektu:	Výsadba listnatých a smrkových stromů
Důležitost projektu:	velká
Předpokládaný termín realizace:	2020
Odpovědnost:	Zastupitelstvo obce
Odhadované náklady:	200 000,-- Kč
Zdroje financování:	Rozpočet obce, Dotace (MMR, MZe)

Název projektu:	Rekreační zóna rybník a Rybářská bašta
Stručný popis projektu:	Využití přírodního areálu u rybníku k rekreačním účelům, vybudování zázemí. Výstavba nové Rybářské bašty pro podporu cykloturistiky v rámci spojení Mikroregionů
Důležitost projektu:	střední
Předpokládaný termín realizace:	2020-2024
Odpovědnost:	Zastupitelstvo obce
Odhadované náklady:	2 mil. Kč
Zdroje financování:	Rozpočet obce, PRV

Opatření: Rozvoj komerčních služeb

Účelem opatření je rozvoj komerčních služeb v obci a zamezení problémů vztahujících se k průmyslové zóně v obci.

Aktivity:

Název projektu:	Internet do obce
Stručný popis projektu:	Navýšení dat a rychlosti
Důležitost projektu:	střední
Předpokládaný termín realizace:	2018
Odpovědnost:	Zastupitelstvo obce
Odhadované náklady:	Není známo
Zdroje financování:	Platí si občané

Název projektu:	Pojízdná prodejna
Stručný popis projektu:	Podpora starších občanů se zásobováním potravin v obci s pomocí SMO, podpory MMR a dalších.
Důležitost projektu:	střední
Předpokládaný termín realizace:	2020
Odpovědnost:	Zastupitelstvo obce
Odhadované náklady:	Nejsou známé
Zdroje financování:	Rozpočet obce, národní dotace

Název projektu:	Mikrobus pro mikroregion za účelem svozu občanů na nákupy a za službami
Stručný popis projektu:	Umožnit občanům dopravu zdarma s cílem nakupování v Kyjově

Důležitost projektu:	malá
Předpokládaný termín realizace:	2019-2023
Odpovědnost:	Zastupitelstvo obce
Odhadované náklady:	10 000,-- ročně
Zdroje financování:	Rozpočet obce

Opatření: Odpadové hospodářství

Účelem opatření je optimalizace fungování odpadového hospodářství a zlepšení úrovně nakládání s odpady.

Aktivity:

Název projektu:	Odpadkové koše se sáčky na výkaly od psů
Stručný popis projektu:	Doplnit chybějící odpadkové koše
Důležitost projektu:	velká
Předpokládaný termín realizace:	2018-2019
Odpovědnost:	Zastupitelstvo obce
Odhadované náklady:	10 000,-- Kč
Zdroje financování:	Rozpočet obce; Dotace (MŽP)

Opatření: Památky

Účelem opatření je zajistit dobrý stav místních památek.

Aktivity:

Název projektu:	Oprava místních památek
Stručný popis projektu:	Renovace všech křížků v obci i extravilánu
Důležitost projektu:	velká
Předpokládaný termín realizace:	2018-2023
Odpovědnost:	Zastupitelstvo obce
Odhadované náklady:	200 000,-- Kč
Zdroje financování:	Rozpočet obce, Dotace (MMR, MZe)

Opatření: Rekonstrukce veřejných budov, prostranství

Účelem opatření je zajistit dobrý stav veřejných budov a prostranství v obci.

Aktivity:

Název projektu:	Oživení centra obce
Stručný popis projektu:	Rekonstrukce nádvoří před kaplí, výsadby, odpočívky
Důležitost projektu:	velká
Předpokládaný termín realizace:	2020-2024
Odpovědnost:	Zastupitelstvo obce
Odhadované náklady:	500 000,--Kč
Zdroje financování:	Rozpočet obce, Dotace (MMR, MZe, OPŽP, SFŽP)

2) Obecní infrastruktura

Cíl: zajistit dopravní obslužnost obce včetně bezpečnosti občanů a zajistit podmínky pro rozvoj bydlení

Opatření: Dopravní infrastruktura

Účelem opatření je zajistit dopravní obslužnost obce

Aktivity:

Název projektu:	Pořízení lavičky na zastávku U sklepů
Stručný popis projektu:	Osazení zastávky lavičkami
Důležitost projektu:	velká
Předpokládaný termín realizace:	2018-2019
Odpovědnost:	Zastupitelstvo obce
Odhadované náklady:	10 000,-- Kč
Zdroje financování:	Rozpočet obce

Název projektu:	Výkup pozemků pro výstavbu parkovacích míst, výstavba garáží
Stručný popis projektu:	V současné době probíhá stavební povolení
Důležitost projektu:	velká
Předpokládaný termín realizace:	2018-2020
Odpovědnost:	Zastupitelstvo obce
Odhadované náklady:	40 000,-- Kč
Zdroje financování:	Rozpočet obce

Název projektu:	Vybudování parkovacích míst v obci
Stručný popis projektu:	Využití vhodných volných ploch pro vybudování parkovacích míst
Důležitost projektu:	velká
Předpokládaný termín realizace:	2020-2022
Odpovědnost:	Zastupitelstvo obce
Odhadované náklady:	200 000,-- Kč
Zdroje financování:	Rozpočet obce

Název projektu:	Propojení parkoviště u hřbitova s areálem hřbitova
Stručný popis projektu:	Usnadnit přístup starším občanům na hřbitov
Důležitost projektu:	velká
Předpokládaný termín realizace:	2018-2019
Odpovědnost:	Zastupitelstvo obce
Odhadované náklady:	150 000,-- Kč
Zdroje financování:	Rozpočet obce

Název projektu:	Zřízení nové zastávky MHD u hřiště nebo rybníka
Stručný popis projektu:	Výstavba nové zastávky u rybníku
Důležitost projektu:	velká
Předpokládaný termín realizace:	2018-2020
Odpovědnost:	Zastupitelstvo obce
Odhadované náklady:	70 000,-- Kč
Zdroje financování:	Rozpočet obce, (Dotace – SFDI)

Název projektu:	Propojení chodníků u hřiště
Stručný popis projektu:	Dostavba chybějící části chodníku na nově vybudovaný chodník podél rybníku
Důležitost projektu:	velká
Předpokládaný termín realizace:	2018-2020
Odpovědnost:	Zastupitelstvo obce
Odhadované náklady:	100 000,-- Kč
Zdroje financování:	Rozpočet obce, (Dotace – IROP, MMR, kraj)

Název projektu:	Vybudování chodníku od rybníku k Búdám
Stručný popis projektu:	Výstavba nového chodníku podél rybníku
Důležitost projektu:	velká
Předpokládaný termín realizace:	2018-2024
Odpovědnost:	Zastupitelstvo obce
Odhadované náklady:	1,2 mil. Kč
Zdroje financování:	Rozpočet obce, (Dotace – IROP, MMR, kraj)

Název projektu:	Vybudování chodníku ze středu obce směrem na Vlkoš
Stručný popis projektu:	Výstavba chybějícího chodníku v nebezpečném úseku silnice od rd. Klimešů k rd. Čerňanských
Důležitost projektu:	velká
Předpokládaný termín realizace:	2018-2022
Odpovědnost:	Zastupitelstvo obce
Odhadované náklady:	1,5 mil. Kč
Zdroje financování:	Rozpočet obce, (Dotace – IROP, MMR, JMK)

Název projektu:	Oprava chodníků za kaplí
Stručný popis projektu:	Překládka stávajícího chodníku
Důležitost projektu:	velká
Předpokládaný termín realizace:	2018-2019
Odpovědnost:	Zastupitelstvo obce
Odhadované náklady:	100 000,-- Kč
Zdroje financování:	Rozpočet obce (Dotace – IROP, MMR, kraj)

Název projektu:	Oprava cesty za zahradami
Stručný popis projektu:	Zhutnění a srovnání polní cesty
Důležitost projektu:	střední
Předpokládaný termín realizace:	2018-2019
Odpovědnost:	Zastupitelstvo obce
Odhadované náklady:	150 000,-- Kč
Zdroje financování:	Rozpočet obce, (Dotace – IROP, MMR, kraj)

Název projektu:	Vybudování cyklostezek
Stručný popis projektu:	Propojení obcí a mikroregionů sítí cyklostezek
Důležitost projektu:	střední
Předpokládaný termín realizace:	2019-2023
Odpovědnost:	Zastupitelstvo obce
Odhadované náklady:	Nejsou známe
Zdroje financování:	Rozpočet obce, (Dotace – IROP)

Název projektu:	Oprava místních komunikací a směrové značení v obci
Stručný popis projektu:	Velká část místních komunikací (např. silnice do Kolonky, komunikace za kaplí) je ve velmi špatném stavu a vyžaduje kompletní rekonstrukci. Vhodné by bylo též doplnění místního značení
Důležitost projektu:	střední
Předpokládaný termín realizace:	2019-2023

Odpovědnost:	Zastupitelstvo obce
Odhadované náklady:	7 mil. Kč
Zdroje financování:	Rozpočet obce, (Dotace – IROP, SFDI)

Opatření: Bydlení

Účelem opatření je podpora rozvoje bydlení v obci

Aktivity:

Název projektu:	Vymezit pozemky pro možnou výstavbu bydlení případně zasíťovat
Stručný popis projektu:	Jsou řešeny novým Územním plánem
Důležitost projektu:	velká
Předpokládaný termín realizace:	2020-2023
Odpovědnost:	Zastupitelstvo obce
Odhadované náklady:	1 mil. Kč
Zdroje financování:	Rozpočet obce

3) Život v obci

Cíl: zajistit podmínky pro rozvoj spolkového a společenského života v obci, bezpečnost občanů a efektivní fungování správy obce.

Opatření: Podpora spolkové činnosti

Účelem opatření je podpora spolkové činnosti v obci.

Aktivity:

Název projektu:	Zřízení webové stránky pro spolky
Stručný popis projektu:	Zajistit větší informovanost občanům
Důležitost projektu:	velká
Předpokládaný termín realizace:	2018
Odpovědnost:	Zastupitelstvo obce
Odhadované náklady:	2000,-- Kč
Zdroje financování:	Rozpočet obce

Opatření: Kulturní a společenský život v obci

Účelem opatření je podpora kulturního a společenského života v obci.

Aktivity:

Název projektu:	Organizace mezigeneračních akcí - čarodějnice, ukončení prázdnin, pohádkový les apod.
Stručný popis projektu:	Zajistit podporu a pokračování akcí, podpořit nové akce.
Důležitost projektu:	velká
Předpokládaný termín realizace:	2018-2024
Odpovědnost:	Zastupitelstvo obce
Odhadované náklady:	50 000,-- Kč
Zdroje financování:	Rozpočet obce

Název projektu:	Organizace obecních zájezdů
Stručný popis projektu:	Posílit soudržnost a zlepšit komunikaci a sounáležitost místních obyvatel.
Důležitost projektu:	střední
Předpokládaný termín realizace:	2018-2024
Odpovědnost:	Zastupitelstvo obce
Odhadované náklady:	40 000,-- Kč
Zdroje financování:	Rozpočet obce, Dotace - MMR

Název projektu:	Zlepšení informovanosti a podpora publikační činnosti
Stručný popis projektu:	Získat přispěvatele článků do zpravodaje, zlepšit účast obyvatel na zasedáních zastupitelstva, podpořit tvorbu publikací a článků o obci. Pořádat besedy s občany na aktuální témata.
Důležitost projektu:	velká
Předpokládaný termín realizace:	2018-2019
Odpovědnost:	Zastupitelstvo obce
Odhadované náklady:	Nejsou známy
Zdroje financování:	Rozpočet obce, nadační fondy

Opatření: Bezpečnost občanů

Účelem opatření je zajistit maximální bezpečnost občanů v obci.

Aktivity:

Název projektu:	Zahájit vyjednávání s majiteli statku a majiteli nemovitostí v Průmyslové zóně, za účelem odstranění nebezpečných staveb
Stručný popis projektu:	Bude navázána intenzivnější komunikace s místními podniky. Zástupci firem budou přizváni na veřejné diskuse s občany.
Důležitost projektu:	velká
Předpokládaný termín realizace:	2019
Odpovědnost:	Zastupitelstvo obce
Odhadované náklady:	Obec se nepodílí
Zdroje financování:	Rozpočet obce

úOpatření: Správa obce

Účelem opatření je zajistit efektivní fungování správy obce.

Aktivity:

Název projektu:	Začít poskytovat elektronické informace ze zasedání zastupitelstva
Stručný popis projektu:	Zavedení on-line kamery na zastupitelstvo
Důležitost projektu:	velká
Předpokládaný termín realizace:	2018 - 2020
Odpovědnost:	Zastupitelstvo obce
Odhadované náklady:	20 000,-- Kč
Zdroje financování:	Rozpočet obce

Název projektu:	Zařízení bezbariérovosti obecního úřadu (plošina)
------------------------	---

Stručný popis projektu:	Pořízení plošiny na schodiště OÚ
Důležitost projektu:	velká
Předpokládaný termín realizace:	2019-2024
Odpovědnost:	Zastupitelstvo obce
Odhadované náklady:	150 000,-- Kč
Zdroje financování:	Dotace - MMR

4) Životní prostředí

Cíl: Zajistit péči o krajinu a životní prostředí v katastru obce a zatraktivnit vzhled obce.

Opatření: Péče o vzhled obce

Účelem opatření je zatraktivnit vzhled obce.

Aktivity:

Název projektu:	Vybudování naučné stezky v území obce od hřiště ke statku
Stručný popis projektu:	Osazení informativních prvků podél spodní cesty
Důležitost projektu:	velká
Předpokládaný termín realizace:	2018 - 2020
Odpovědnost:	Zastupitelstvo obce
Odhadované náklady:	150 000,-- Kč
Zdroje financování:	Rozpočet obce, Dotace – MMR

Název projektu:	Vyhlášení motivační soutěže - výzdoba oken, předzahrádky
Stručný popis projektu:	Motivace občanů udržovat pořádek a zkrášlovat obec
Důležitost projektu:	velká
Předpokládaný termín realizace:	2018 - 2024

Odpovědnost:	Zastupitelstvo obce
Odhadované náklady:	5 000,-- Kč
Zdroje financování:	Rozpočet obce

Opatření: Ochrana životního prostředí

Účelem opatření je ochrana a péče o krajinu a životní prostředí v katastru obce.

Aktivity:

Název projektu:	Zavedení dne úklidu formou zábavy
Stručný popis projektu:	Údržba obce místními občany
Důležitost projektu:	velká
Předpokládaný termín realizace:	2018 - 2019
Odpovědnost:	Zastupitelstvo obce
Odhadované náklady:	2000,-- Kč
Zdroje financování:	Rozpočet obce

Název projektu:	Organizace seminářů pro děti o ochraně ŽP
Stručný popis projektu:	Poskytování informací těm nejmenším, jak se chovat k naší přírodě
Důležitost projektu:	střední
Předpokládaný termín realizace:	2018 - 2019
Odpovědnost:	Zastupitelstvo obce
Odhadované náklady:	10 000,-- Kč
Zdroje financování:	Rozpočet obce, Dotace (MŽP, Přeshraniční spolupráce)

Opatření: Funkční krajinný ráz

Účelem opatření je zajistit funkční krajinný ráz v katastru obce.

Aktivity:

Název projektu:	Výsadba stromové aleje od statku k mostu
Stručný popis projektu:	Součástí zalesnění volné plochy za statkem
Důležitost projektu:	střední
Předpokládaný termín realizace:	2018 - 2020
Odpovědnost:	Zastupitelstvo obce
Odhadované náklady:	200 000,-- Kč
Zdroje financování:	Rozpočet obce, Dotace (OPŽP, SFŽP)

B.3 PODPORA REALIZACE PROGRAMU

Pro úspěšnou realizaci Programu rozvoje obce je potřeba definovat i samotný průběh realizace a podněcovat místní aktéry k realizaci navržených aktivit. Naplňování programu obce bude sledovat starosta obce, který bude zároveň hlavním iniciátorem realizace jednotlivých opatření. Průběžné sledování naplňování programu bude v gesci zastupitelstva obce, především v době před tvorbou rozpočtu obce. Tento dokument bude také sloužit jako podklad pro tvorbu rozpočtového výhledu a rozpočtu obce.

Základním zdrojem financování aktivit tohoto dokumentu bude obecní rozpočet. U řady aktivit se přesto počítá s možností využití spolufinancování z veřejných zdrojů (kraje, ČR, fondy EU), případně ze soukromého sektoru.

Program může být průběžně aktualizován v návaznosti na průběh jeho realizace. Podmětem k aktualizaci programu můžou být jak vnější okolnosti spojené s nutnou změnou obsahu dokumentu, tak naplnění některých částí či potřeba stanovit cíle nové. Změny budou probíhat přímo v dokumentu a s každou jeho revizí budou občané opětovně seznámeni. Aktualizace budou také schváleny zastupitelstvem obce. Aktualizace celého dokumentu proběhne nejpozději v roce 2024. Aktuální znění dokumentu bude pro občany vždy dostupné na webových stránkách obce.

PŘÍLOHA Č. 1 – VÝSTUP Z KOMUNITNÍHO PLÁNOVÁNÍ

Průběh komunitního plánování:

Komunitní plánování v obci Kelčany proběhlo ve dvou setkáních. První jednání se uskutečnilo ve středu 22. listopadu 2017 od 17:00 hodin v sále obecního úřadu. Občané obce byli o pořádané akci předem informováni. Komunitního plánování se zúčastnilo dle prezenční listiny celkem 22 obyvatel včetně zastupitelů obce a starosty.

V úvodu setkání starosta obce přivítal účastníky a stručně seznámil přítomné se současnou situací obce a s důvody, které vedly k zadání zpracování strategického dokumentu. Facilitaci komunitního plánování vedl tým Kyjovského Slováčka v pohybu v čele s předsedkyní Annou Čarkovou. Tím byla zajištěna objektivita diskuze a nedošlo k jejímu ovlivňování ze strany zastupitelů či případným sporům. A. Čarková vysvětlila účastníkům cíl komunitního plánování a jeho metody i to, jak bude celé setkání probíhat. Tento krok byl důležitý k tomu, aby se všichni cítili komfortně a bylo zajištěno „ kolektivní jasno“. Pro první část facilitace byla zvolena jedna z aktivizačních metod. Účastníci seděli v kruhu a na zahájení proběhlo představení, kdo je zde. Na lístečky pak zapsali, pro co každý z nich „hoří“ (co ho baví, čím žije, co ho povznáší, naplňuje). Lístečky byly následně seskládány na zem do tvaru slunce. Bylo konstatováno, že skupina zahrnuje široké portfolio zájmů, talentů a dovedností. Tím došlo k uvolnění napětí a rozeřtání.

V další fázi facilitace byli občané seznámeni s analytickou částí strategie a z ní vyplývajícími silnými a slabými stránkami obce. Účastníci setkání pak formou brainstormingu doplnili z jejich pohledu chybějící informace a postřehy. Nejožehavější problémy pak napsali na lístečky a odevzdali k doplnění SWOT. Tento způsob umožnil vyjádřit anonymně svůj názor na nejpálčivější problémy v obci.

Následovala tvorba VIZE komunity. S odhlédnutím od současné finanční situace a možností obce navrhovali účastníci, opět formou brainstormingu, budoucí ideální podobu obce z různých pohledů. Všechny návrhy byly zapsány na flipchart a v další části proběhla jejich prioritizace. Stejně tak byly prioritizovány i slabé stránky.

V poslední fázi prvního setkání byly na základě priorit občanů vybrány oblasti, které jsou v obci nejvíce problémové a které se stanou klíčovými pro rozvoj obce.

Druhé kolo komunitního plánování v obci Kelčany proběhlo o týden později, tedy ve středu 29. 11. 2017. Čas a místo zůstali stejné. Tentokrát se komunitního plánování zúčastnilo dle prezenční listiny 29 občanů obce.

V úvodu proběhlo stručné seznámení se současným stavem v obci a také krátké shrnutí toho, co proběhlo minule.

Účastníci byli rozděleni do čtyř skupin, ve kterých hledali důvody konkrétních problémů v obci a navrhovali jejich řešení. U témat se skupinky střídaly, což umožnilo, aby se mohl každý vyjádřit ke každému řešenému tématu.

Následně pak proběhlo posouzení jednotlivých návrhů podle jejich proveditelnosti a možného dopadu a jejich umístění do matice.

Účastníci setkání se aktivně zapojovali do celého procesu komunitního plánování. Vytvořili tak příjemné a tvůrčí prostředí a důležité podklady pro zpracování další části Programu rozvoje obce.

1. etapa – současnost: Jaká je obec Kelčany dnes?

Výstupy z první fáze komunitního plánování poskytují základní obraz o současném stavu obce a životě v obci. V následujících tabulkách jich došlo k seskupení stejných či velmi podobných témat do jedné informace, aby byla zajištěna vypovídající hodnota jednotlivých priorit. Barevně zvýrazněné hodnoty určují prvních 30 % nejvíce preferovaných informací o obci.

Silné stránky
Blízkost města Kyjov
Probíhá tvorba nového územního plánu
Potok Hruškovice s rybníkem
Místní památka - kaple Navštívení Panny Marie
Staré vinařské sklepy (búdy) v severní části obce
Velké procento obyvatel ve věku 15 – 64 let
Velké procento hlásících se k víře, náboženství
Existence místních spolků
Existence průmyslové zóny
Nová kanalizace, napojení na ČOV
Odpadové hospodářství řešeno meziobecní spoluprací firmou EKOR s.r.o.
Technická infrastruktura v dobrém stavu
Dobré dopravní spojení, blízkost vlakové dopravy
Kyjovská vinařská cyklostezka a Moravská vinná stezka
Knihovna
Hospoda
Rodinný dům ve vlastnictví obce za účelem soc. bydlení
Kulturní dění v obci, udržování tradic
Dechovka Moravanka
Příležitosti pro sport (hřiště, fitpark, squash, rybaření)
Značnou část katastru zaujímají sady a vinice
Zaměstnávání na VPP za účelem údržby obce
Nízká úroveň kriminality
Členem Sdružení obcí mikroregionu Podchřibí a DSO Severovýchod
Významné osobnosti obce (gen. Svoboda, Slabák, Junák)
Pěkný hřbitov

Květiny v oknech domů
Čistá obec
Zlepšuje se stav chodníků

Z následující tabulky slabých stránek a anonymního dotazování vyplývá, že obec by měla nejvíce zapracovat na zlepšení v oblastech: zajištění pozemků pro novou výstavbu a podporovat výstavbu v obci, zajistit finanční podporu dopravy sociálně slabších občanů do města Kyjova, vybudovat autobusové zastávky v bližší docházkové vzdálenosti a zajistit bezpečnost v jejich okolí, vybudovat chybějící chodníky, parkovací místa, zlepšit stav vycházkových cest v okolí obce a umístit na ně lavičky, vyvolat nové pozemkové úpravy a řešit situaci erozí a špatného hospodaření.

Slabé stránky	Priorita
Poddolované území těžbou lignitu	0
Nízká porodnost	0
V obci působí pouze malý zaměstnavatelé	0
Občané za prací většinou dojíždí	0
Vyšší nezaměstnanost	0
Ekonomicky neaktivní a nezaměstnaní tvoří více než ½ obyvatel.	0
Chybí kabelová televize	0
Chybí parkovací místa	0
Chybí pošta	0
Chybí mateřská škola	0
Minimální nová výstavba	1
Obec nevlastní pozemky pro další výstavbu	6
Dojíždění za zdravotními a soc. službami	2
Většinově odlesněné území	0
Malá retenční schopnost vodních toků	0
Území ohrožené erozemi	4
Obchod	3
Jízdné pro seniory (návrh na svážení - nákupy, lékař)	12
Nevyhovující a nebezpečná zastávka, velká vzdálenost na zastávku	12
chybí lavičky u potoka a u Chrástí a chybí chodník v Búdách	16
Parkování podél silnic, chybí místa pro parkování, špatné parkování lidí	8
Špatné hospodaření na pozemcích - eroze	6
Nevhodná řešení v pozemkových úpravách - nejsou dostatečné, neřeší všechno	8
Špatný stav drobných sakrálních staveb (křížek)	0
Nedá se chodit na jediné cestě od hřiště za barákama + ke kolonci	8
Problém s bobrem - hráze - zalití pole	0
Vysoká rychlost aut na kolonci (snížit rychlost)	2
Chybí chodník do Vlkoše	11
Chybí cyklostezka do Vlkoše	4

Anonymní dotazování na slabé stránky	Priorita
nezájem lidí o dění v obci	2
mezilidské vztahy	7
rozpory mezi zastupiteli	1
nedostatek parkovacích míst, parkování kolem silnic	6
daleko na autobusovou zastávku	1
chybějící chodníky	3
cesta do kolonky	2
velká doprava kamionů - hlučnost, ničení vozovky	2
po dešti nemožnost chodit po cestě za zahradami	1
cyklostezka od Vlkoše	1
průmyslová zóna na kolonce	2
hluk z firmy REMAT	1
brikety – kouř	1

Z tabulky: „Budoucnost“ vyplývají dlouhodobé priority občanů, které mohou posloužit pro tvorbu vize obce a ukázat směr vývoje obce v budoucích letech, vedoucí ke spokojenosti občanů. Z tabulky je zřejmé, že by občané primárně chtěli, aby v jejich obci došlo k rekonstrukci místních komunikací, k likvidaci statku, vybudování cyklostezky, realizovali se aktivity vedoucí ke zlepšení občanských vztahů a rozšířilo se spektrum společenského využití v obci.

Budoucnost	Priorita
V obci je MŠ	1
Všude jsou chodníky a blízkost zastávky	4
Opravené silnice	9
Zlikvidovaný statek	19
Všechny domy jsou obydlené	0
Hodně dětí a mladých	0
Dům pro seniory (statek, kolonka)	7
Cyklostezky (Vlkoš, Vracov, Vřesovice)	10
Les, zalesněná krajina, čisté ovzduší	4
senioři mají vyřešené nákupy	4
Odsunutí zástavby	0
Přírodní koupání (rybník na druhé straně)	6
Nové rodinné domy	5
Pospolitost místních lidí, mnoho aktivit	12
Soběstačná obec (co si vypěstujeme, to si sníme)	5
Děti více sportují	0

Na základě podmětů občanů lze vytvořit návrh vize obce např. následujícím způsobem:

- obec Kelčany je atraktivní, přívětivou a upravenou obcí s udržovanými tradicemi a s dostatkem zeleně
- je bezpečným místem pro život s oživeným centrem obce
- podporuje drobné podnikání a kulturu drobného vinařství
- je zapojena do vinařské turistiky
- žije bohatým spolkovým životem
- obyvatelé využívají sportovní a rekreační zázemí (hřiště, rybník...)
- děti a mládež mají své zájmové kluby
- starší občané mají možnost nakupovat v místě nebo dostupnou dopravu za nákupy
- mezi občany je poznat sounáležitost, pospolitost a pohostinnost
- místní se ochotně zapojují do veřejného dění a podílejí na rozvoji
- nezaměstnanost je jednou z nejnižších v regionu
- je zde dostatek parkovacích míst a vyhrazené parkoviště pro kamiony
- ve všech částech obce jsou vybudované chodníky
- komunikace jsou v dobrém stavu
- na silnicích jsou zpomalovací prvky
- zastávky jsou dobře dostupné, příjemné a bezpečné
- veřejné osvětlení a rozhlas jsou bezdrátové
- území je pokryto silným signálem pro Internet
- obec je propojena se sousedními obcemi sítí cyklostezek
- okolní krajina je obnovena, jsou zde protierozní a vodní prvky
- má přírodní koupaliště
- je plně využit potenciál rybníku s návazností na gastronomii
- pečuje o drobné sakrální stavby a památky
- pro starší občany je zde přívětivý dům s pečovatelskou službou
- statek je zkultivovaný a má využití, které přináší prospěch místním
- obec má zpracovanou koncepci rozvoje a staví na místním potenciálu, tradicích a nápadech místních lidí
- dobrá spolupráce s podniky se projevuje jejich podporou a sponzorstvím obce

2. etapa – rozpracování stěžejních oblastí do návrhů projektů

Nejvíce preferované náměty občanů jsme následně seskupily podle podobnosti a vzájemného vztahu z tohoto seskupení vyplynuly tyto klíčové oblasti rozvoje obce:

- Doprava
- Občanská vybavenost
- Vztahy a komunikace
- Životní prostředí

V následujícím komunitní plánování pro takto vymezené oblasti rozvoje obce občané vymýšleli již konkrétní aktivity, které by mohly obci pomoci zlepšit současný stav života v obci.

Doprava
Zpevnění cesty mezi hospodou a Krejčovými (pro pěší)
Zákaz parkování na hlavní silnici - kamiony
Oprava cesty za zahradami
Vybudování chodníku od rybníku k Búdám
Vybudování chodníků od Klimešů na konec obce
Vybudování cyklostezky do Vlkoše, Vracova a Vřesovic
Snížení rychlosti v obci
Vybudování parkovacích míst
Vybudování nádvoří a cesty nad kaplí chodník
Vybudování zastávky u Búd a ZSP
Radar při vjezdu do obce
Propojení obou chodníků u hřiště k rybníku + přechod
Zastávka u hřiště nebo u rybníka
Prodloužení cesty nad Pantlíkovým
Oprava cesty do kolonky
Nový asfaltový povrch v uličce nad Pantlíkovým
Oprava cesty do Kolonky
Tři retardéry v obci a v Kolonce
Propojit parkoviště se hřbitovem
Víc vyznačených přechodů pro chodce

Občanská vybavenost
Lékař aspoň jednou týdně
Pošta pod obcí
Obchod řešit pojízdnou prodejnou - UNIE - FONDY
Zástavba od č.p.85 po č.p. 75
Obec získá bývalý statek - využití pro výstavbu (obecní byty+ bydlení pro seniory) - pečovatelská služba

Hospoda - soukromník
Hospoda - cukrovar - byty pro mladé - startující bydlení
Menší kontejnery na více místech v obci
Kontejner na elektroodpad (nebezpečný odpad) aspoň jeden
Dotace hospody (bezbariérový přístup)
Plošina pro vozíčkáře (invalidy) sál OÚ
Rychlejší internet
Oživené Centrum obce (kolem kapličky, posezení, odpadkové koše, zeleň)
Garáže - parkování v obci vyřešit (šířka silnice)
Lavičky kolem rybníka (od č.p. 85 k Búdám (ke hřbitovu)
Lavičky k lesíku Chrást
Zastávka u Búd – lavičky- bezpečnost- atraktivita

Vztahy a komunikace

Společenská zázemí - lavičky se zeleným prostředím - v obci i v okolí
Mezigenerační akce - Čarodějnice, pouštění draků, konec prázdnin, otevřené sklepy, pohádkový les, čtení babiček dětem,
Beseda se zástupci podniků v obci - s občany a zastupiteli
Občané se zúčastní schůzí zastupitelů – větší informovanost
Vytváření různých spolků - turistický - senioři i děti, taneční pro děti a seniory, kynologie
KPDZ - Rozšiřovat činnost
Zájezdy, divadlo, Flora, pivovar, wellness
Využívání hřiště - Sokol - cvičení pro veřejnost
Motivační soutěže - vyzdobená okna, předzahrádky
"Časová banka" - vzájemná výpomoc občanů
Ignorování nadřazenosti občana - připomínat nesprávné chování, dávat úkol
Vytvořit zázemí pro Šikulu - klubovna – domek, web, e-mail
Využití rybníka v létě i v zimě (gastro akce, naučná stezka, procházky, ...)

Životní prostředí

Výsadba aleje od statku k mostku
Koše a sáčky na výkaly od psů
Oprava památek
Realizovat protierozní opatření
Park za statkem směrem k potoku s posezením
Protihluková stěna REMAT
Snížení rychlosti nákladních aut na 30
Měření rychlosti
Brikety vylepšení filtrů + zastřešení
Zpomalovací retardér (před hospodou, u obou vjezdů do obce)

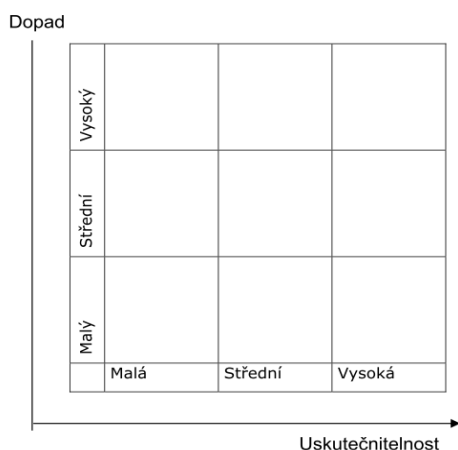
Vyvolat jednání se zástupci průmyslové zóny - přivést je k zodpovědnosti a podílení se na úpravě komunikací
Parkování nákladních aut pouze v průmyslové zóně
Více laviček v celé obci, okolo rybníka, směr hřbitov a k lesu
Naučná stezka za zahradami od hřiště ke statku - zajímavosti obce
Den úklidu (formou zábavy)
Kvartální seminář pro děti o životním prostředí v daném období
Sankce za znečišťování životního prostředí (skládky) průmyslová zóna
Vyčištění houštiny akátu od Vlkoše za statkem
Kontaktovat majitele statku a přimět k odstranění nebezpečných staveb
Vyčištění potoka
Vyvolat druhé kolo pozemkových úprav – remízky, rybník, ...
Místo rybolovu přírodní koupaliště - rybník k rekreaci + ryb. bašta
Naučná pohádková stezka pro děti - po obci - sportovně-kulturní

Tabulky ukazují již konkrétní aktivity a projekty, které je možné využít pro zpracování akčního plánu do Programu rozvoje obce.

3. etapa – Matice proveditelnosti a dopadu jednotlivých projektů

Matice proveditelnosti a dopadu se využívá k zúžení množství námětů vzniklých v brainstormingu. Tuto metodu jsme v závěrečné fázi komunitního plánování využili k ukázání, jaké projekty by obec měla z navržených námětů realizovat a u kterých je realizace nereálná.

Dopad lze v naší matici interpretovat jako okruh občanů, kterých se daná aktivita týká a uskutečnitelnost říká, jak náročné je danou aktivitu pro obec realizovat v současnosti. Vysoký dopad v naší matici tedy říká, že přínosy dané aktivity dopadají na velký okruh občanů a vysoká proveditelnost ukazuje, že pro obec není náročné danou aktivitu v současné době realizovat.



Z důvodu velkého formátu jsme matici v následujících tabulkách rozdělili do jednotlivých kvadrantů. V kvadrantu jsou umístěny všechny projekty dle rozhodnutí občanů.

Velký dopad	Víc vyznačených přechodů pro chodce	Oprava cesty do kolonky	Hospoda kuchyň pro obec	Parkování nákladních aut pouze v průmyslové zóně
	Využití rybníka v létě i v zimě	Sankce za znečištění ŽP (skládky)	Hospoda - podpořit akce	Vyvolat jednání se zástupci průmyslové zóny a přivést je k zodpovědnosti a podílení se na údržbě komunikace
	Radar při vjezdu do obce	Obecní byty pro seniory	Zpomalovací retardér	Měření rychlosti - vozidel
		Zpomalovací retardér	Občané se účastní schůzí zastupitelstva	Obec získá statek a část využije pro byty
	Snížení rychlosti nákladních aut	Dotace hospoda bezbarierový přístup	Nový asfaltový povrch v uličce nad Pantlíkovým	Zpevnění cesty mezi hospodou a Krejčovými (pro pěší)
	Beseda se zástupci podniků s občany a se zastupiteli	Místo rybolovu přírodní koupaliště	Bývalá hospoda Cukrovar -byty pro mladé	Zákaz parkování na hlavní silnici - kamiony
	Vybudování zastávky u Búd a ZSP	Prodloužení cesty za Pantlíkovým	Vyvolat 2. kolo pozemkových úprav (remízky)	Pečovatelská služba - statek
	Malá proveditelnost			

V kvadrantu velkého dopadu a malé proveditelnosti se nacházejí projekty mající vliv na velké množství občanů obce, ale je v současné době velmi složité je uskutečnit.

Střední dopad	Vyčištění potoka	Vyčištění houštiny akátu od Vlkoše za statkem	Pošta pod obcí	Brikety - vylepšení filtrů + zastřešení
		Vytváření různých spolků (turistika – senioři + děti, taneční senioři + děti, kynologie...)	KPDN - rozšiřovat činnost	
			1x týdně lékař	
		Využívání hřiště - Sokol (cvičení pro veřejnost)		
	Malá proveditelnost			

V kvadrantu středního dopadu a malé proveditelnosti se nacházejí projekty mající vliv pouze na vybrané skupiny obyvatel a je v současné době velmi složité je uskutečnit.

Malý dopad		Ignorovat nadřazenost občana a připomínat nesprávné chování		
	Malá proveditelnost			

V kvadrantu malého dopadu a malé proveditelnosti se nacházejí projekty, které mají vliv pouze na jednotlivce a je v současné době velmi složité je uskutečnit.

Velký dopad	Centrum obce kolem kaple, odpadkové koše, posezení	Protihluková stěna REMAT		Park za statkem směrem k potoku s posezením	
	Mikrobus mikroregionu - svoz občanů za nákupy	Vybudování chodníku od Klimešového k Čerňanskému	Oprava nádvoří + chodníky za kaplí	Pojízdná prodejna - unijní fondy	
	Výsadba aleje od statku k mostu	Vybudování nových parkovacích míst		Zástavba od Bílkového po Jaroška	
	Plošina pro invalidy na OÚ sál			Sociální zařízení parket a hřiště	
	Realizovat protierozní opatření		Společenské zázemí, lavičky v obci a okolí	Naučná pohádková stezka pro děti	Vybudovat cyklostezku do Vřesovic, Vlkoše a Vracova
	Rybník k rekreaci + rybářská bašta		Vybudování chodníku od rybníku k Búdám		Zájezdy, divadla, wellness
	Oprava cesty za zahradami		Kvartální semináře pro děti o ochraně ŽP		Opravy památek
	Střední proveditelnost				

V kvadrantu velkého dopadu a střední proveditelnosti se nacházejí projekty mající vliv na velké množství občanů obce a není úplně snadné je v současné době uskutečnit.

Střední dopad				Menší kontejnery na více místech	
	časová banka - vzájemná pomoc				
	Střední proveditelnost				

V kvadrantu středního dopadu a střední proveditelnosti se nacházejí projekty mající vliv pouze na vybrané skupiny obyvatel a není úplně snadné je v současné době uskutečnit.

Malý dopad				
	Střední proveditelnost			

V kvadrantu malého dopadu a střední uskutečnitelnosti se nenacházejí žádné projekty.

Velký dopad		elektro odpad - kontejnery	garáže, parkování		Naučná stezka za zahradami od hřiště až ke statku
	rychlejší internet		kontaktovat majitele statku a přimět k odstranění nebezpečných staveb	lavičky kolem rybníka k Búdám	Den úklidu i formou zábavy
	zastávka u hřiště nebo rybníka		mezigenerační akce - Čarodějnice, ukončení prázdnin, pohádkový les	lavička ke chrástí	Lavička u zastávky u Búd
				webové stránky a e-mail přímo na šikuly	
	sáčky na výkaly od psů, koše odpadkové		Motivační soutěž - výzdoba oken, předzahrádky		
		propojit parkoviště se hřbitovem	Elektronické informace - zastupitelstvo		Více laviček v celé obci
	propojení obou chodníků u hřiště				
	Velká proveditelnost				

V kvadrantu velkého dopadu a velké proveditelnosti se nacházejí projekty mající vliv na velké množství občanů obce a v současné době není velkým problémem dané náměty zrealizovat. Projekty nacházející se v tomto kvadrantu by se měla obec primárně zabývat, pokud chce dosáhnout maximální efektivity při rozvoji obce.

Střední dopad				
	Velká uskutečnitelnost			

V kvadrantu středního dopadu a velké proveditelnosti se nenacházejí žádné projekty.

Malý dopad				
	Velká uskutečnitelnost			

V kvadrantu s malým dopadem a velkou proveditelností se nenacházejí žádné projekty.

Výstupy z matice mohou být využity v akčním plánu Programu rozvoje obce pro stanovení priority a časového harmonogramu realizace aktivit. Všechny tyto podmínky mohou být doplněny o další náměty vzniklé na zastupitelstvech či dalších jednáních s občany. Informace získané z komunitního plánování poslouží jako podklad pro tvorbu strategické části Programu rozvoje obce Kelčany.

Zpracovalo Kyjovské Slovácko v pohybu, z.s. jako výstup z Komunitního plánování obce Kelčany a jako podklad pro tvorbu Programu rozvoje obce Kelčany.

