


**PROGRAM
ROZVOJE OBCE
HORNÍ OLEŠNICE
2017-2027**



Obsah

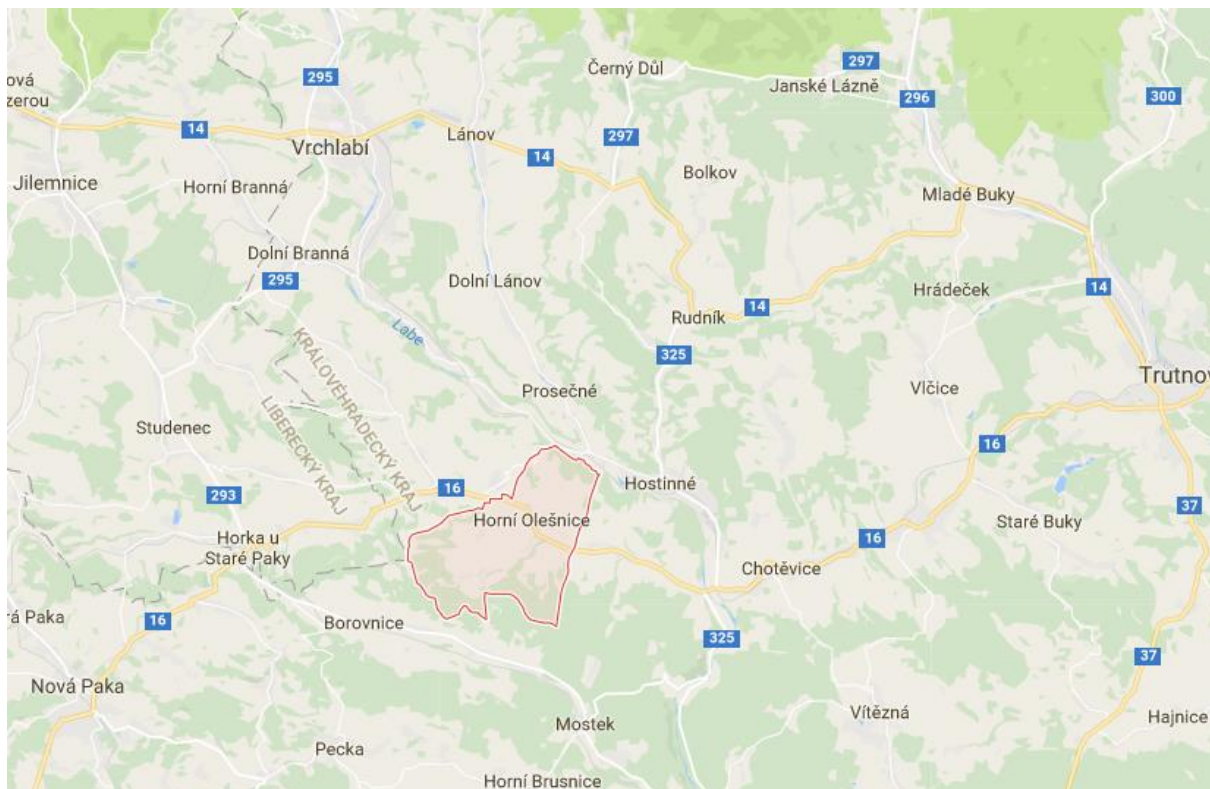
1 Analytická část.....	3
1.1 Charakteristika obce	3
1.1.1 Území	3
1.1.2 Historie obce Horní Olešnice	6
1.1.3 Znak a vlajka obce Horní Olešnice.....	7
1.1.4 Správa obce.....	8
1.1.5 Obyvatelstvo.....	9
1.1.6 Spolková činnost v obci.....	12
1.1.7 Akce pořádané v obci	12
1.1.8 Informování občanů o dění v obci.....	12
1.1.9 Hospodaření obce	13
1.1.10 Majetek obce.....	16
1.1.11 Bezpečnost.....	18
1.1.12 Sdružení obcí	19
1.1.13 Hospodářství.....	23
1.1.14 Infrastruktura	27
1.1.15 Vybavenost obce	30
1.1.16 Dostupnost kulturních zařízení a památek v okolí	31
1.1.17 Životní prostředí	35
2 Dotazníkové šetření	37
2.1.1 Vyhodnocení dotazníku pro potřebu tvorby Programu rozvoje obce (PRO)	37
2.1.2 Shrnutí dotazníkového šetření	64
3 Návrhová část	66
3.1 Cíl: „Udržení a zvyšování počtu obyvatel ”	66
3.2 Cíl: „Podpora a vytváření nových možností pro volnočasové aktivity pro děti i dospělé”	69
3.3 SWOT analýza.....	70

1 Analytická část

1.1 Charakteristika obce

1.1.1 Území

1.1.1.1 Geografická poloha



Obrázek 1 Geografická poloha obce Horní Olešnice

Obec Horní Olešnice se nachází ve východních Čechách. Z pohledu územního členění je součástí Královéhradeckého kraje (NUTS 3 – CZ052) a regionu soudržnosti Severovýchod (NUTS2 - CZ05). Územně spadá do okresu Trutnov (NUTS 4 – CZ0525).

Konkrétněji leží Horní Olešnice na zeměpisných souřadnicích 50°31'58" severní šířky a 15°40'39" východní délky, což je zhruba 20 km jihovýchodně od Vrchlabí, 20 km od města Trutnov, nedaleko Hostinného. Směrem na jih se nacházejí města Nová Paka, Lázně Bělohrad a Dvůr Králové nad Labem.

Leží v údolí na horním toku Kalenského potoka, na dřívějším rozhraní německy a česky mluvící oblasti, mezi horskými hřbety v nadmořské výšce 364 m n. m.

Obec Horní Olešnice je známá pro svá naleziště polodrahokamů. Na stránkách pod Rovněmi se dají nalézt acháty a v usazeninách nivy se nachází rýžoviště českého granátu.

V okolí katastru obce Horní Olešnice se v blízkosti nacházejí tyto obce:

Na severu: Klášterská Lhota (6,9 km), Prosečné (7,6 km), Rudník (13,8 km)

Na východě: Dolní Olešnice (2,9 km), Chotěvice (7,5 km), Pilníkov (11,9 km)

Na jihovýchodě: Borovnice (12,6 km)

Na jihozápadě: Pecka (15,9 km)

Na severozápadě: Horní Kalná (6,3 km)

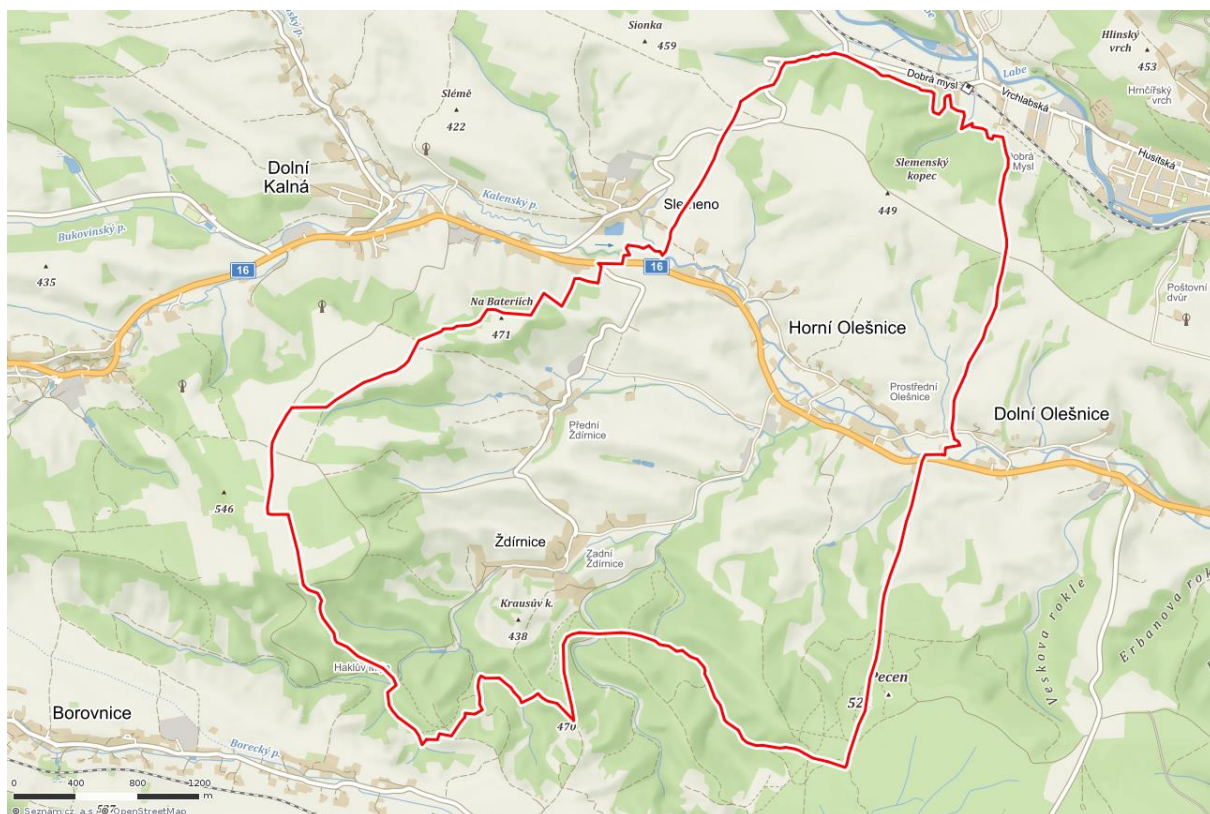
Na severovýchodě: Hostinné (8 km)

Na jihu: Mostek (7,4 km), Borovnička (9,8 km)

Na západě: Dolní Kalná (3 km), Čistá u Horek (5,6 km), Bukovina u Čisté (7,1 km), Horka u Staré Paky (8,7 km), Studenec (10,3 km), Vidochov (11,6 km), Nová Paka (15,1 km).

1.1.1.2 Členění obce a základní informace o obci

Obecná charakteristika obce Horní Olešnice	
Název obce	Horní Olešnice
PSC	543 71
Kraj	Královéhradecký
NUTS 2	CZ05 - Severovýchod
LAU 1 (NUTS 4)	CZ0525 - Trutnov
NUTS 5	CZ0525579271
Obec s rozšířenou působností	Trutnov
Pověřený obecní úřad	Trutnov
Pracoviště finančního úřadu	Trutnov
Katastrální pracoviště	Trutnov
Matriční úřad	Trutnov
Pracoviště stavební úřadu	Hostinné
Pracoviště OSSZ	Trutnov
Pracoviště živnostenského úřadu	Trutnov
Katastrální plocha (ha)	1272,85
Počet katastrů	4
Počet částí obce	2
Nadmořská výška (m nad mořem)	364
GPS pozice	50.5326620807, 15.6773955296
Vlajka a znak obce	



Obrázek 2 Katastrální území obce Horní Olešnice

Obec Horní Olešnice se skládá ze dvou částí (Horní Olešnice a Ždírnice) a čtyř katastrálních území (Horní Olešnice, Prostřední Olešnice, Přední Ždírnice a Zadní Ždírnice). Obec Horní Olešnice má aktuálně na rozloze 1273 ha (12,73 km²) 310 trvale žijících osob s 95 nemovitostmi. 74 nemovitostí je využíváno chalupáři k víkendovým pobytům bez trvalého pobytu. Hlavní urbanizační osy sídel jsou spojeny s linií Kalenského potoka, jde především o nově zrekonstruovanou náves obce, obecní obchod s potravinami, obecní úřad a sportovní hřiště. Katastrálními územími Horní Olešnice a Prostřední Olešnice prochází cyklistická trasa č. 4302 Kunčice - Mostek, severní částí území potom vede cyklistická trasa č. 4294 Libštát - Hostinné. Zřizovatelem obou cyklotras jsou Krkonoše – svazek měst a obcí.

Obec spadá pod obec s pověřeným obecním úřadem a s rozšířenou působností Trutnov, městem vzdáleném 21 km.

1.1.2 Historie obce Horní Olešnice

První zmínka o obci Olešnice ležící v Miletínském panství pochází z roku 1241, kdy ji Domoslava z Vchynice darovala řádu německých rytířů se souhlasem krále Václava I. Donaci potvrdil král Václav I. 19. října 1241 v minoritském klášteře v Hradci Králové. Její název je odvozen od názvu Kalenského potoka, který je obyvateli nazýván Oleška. Předpokládá se, že údolí Olešnice bylo východiskem německé kolonizace v okolí Hostinného. V roce 1325 byla obec označována jako Ober Olesnycz a v roce 1360 jako Olesnycz. Ještě ve 14. století nechala komenda¹ vesnice panství Hostinné a roku 1396 se jí říkalo Olessnicz prope Hostina a roku 1493 Ölssen. V 16. století začala tvorba několika vesnických komunit v Olešnickém údolí. V roce 1598 je Prostřední Olešnice poprvé všeobecně označována jako obec, německy Öls Mitte. Obvykle však byla obec označována jako celek. V roce 1543 jako Hostinnske Olessniczy, 1565 jako Česká Olešnice, 1595 jako Olešnice, 1698 jako Ahrnawer Ölße a roku 1743 jako Elß. V 17. století patřila obec Horní Olešnice k panství Nové Zámky pána pana Viléma Lamboye. Byl to nejvyšší polní wachtmistr a plukovník. Vilém Lamboy svobodný pán z Deseneru, který dostal po smrti Valdštejna roku 1634 do správy Hostinné i Nové Zámky, které držel jako frýdlantské léno. A v roce 1635 mu byla v dědičném držení obě panství postoupena společně s obcí Horní Olešnice.

V roce 1834 měla Horní Olešnice 61 domů, včetně mlýna a žilo zde 393 obyvatel. Přidružená Střední Olešnice měla 31 domů a 214 obyvatel. Obě vesnice ležely na Slezské silnici a patřily pod farnost v dnešní Dolní Olešnici. Až do poloviny 19. století byly vesnice pod správou Hostinného. Po zrušení nadvlády panství města Hostinného, vesnice Horní Olešnice a Prostřední Olešnice spadaly pod soudní okres Hostinné, tzv. okres Vrchlabí. Na hranicích obcí žila německy mluvící část, kdežto Kalná, Ždírnice a Slemeno patřily mezi česky mluvící. V roce 1930 v obci žilo 619 obyvatel, v roce 1939 zde bylo 598 obyvatel. V důsledku mnichovské dohody se Horní Olešnice připojila k Německé říši a až do roku 1945 patřila do okresu Vrchlabí. Po druhé světové válce se obec, jejíž populace se skládala převážně z Němců, vrátila zpět k Československu. Po roce 1946 se počet obyvatel prudce snížil, v důsledku odsunu německého obyvatelstva. V roce 1950 ztratila Prostřední Olešnice svůj status části obce. Od šedesátých let byla na území obce Horní Olešnice plánovaná přehrada Vestřev a s tím spojená stavební uzávěra. Což mělo za následek postupné vylidňování obce. Po zrušení okresu Vrchlabí, byla obec na začátku roku 1961 přidělena k okresu Trutnov. V roce 2006 se opakovanými protesty občanů obce podařilo přesvědčit státní úředníky, aby od plánované přehrady Vestřev odstoupili a projekt byl z tohoto důvodu vyřazen z plánů hlavních povodí České republiky. V současné době se situace v obci zlepšuje, mladí zůstávají v obci a zakládají rodiny.

¹Komenda = sídlo rytířů

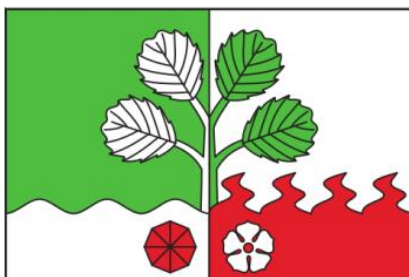
1.1.3 Znak a vlajka obce Horní Olešnice

V roce 2016 Parlament České republiky schválil podobu symbolů obce Horní Olešnice, které navrhl heraldik Jan Tejkal a odsouhlasili je zastupitelé obce.

Znak: V zeleno-stříbrně polceném štítě olšová ratolest o čtyřech listech opačných barev vyrůstající ze stříbrno-červeně polcené paty, vpravo vlnité a vlevo planoucí čtyřmi plameny. V patě vpravo červený broušený český granát, vlevo stříbrná růže s červeným semeníkem.



Vlajka: List tvoří zelená žerďová a bílá vlající část a svisle dělený dolní čtvrtinový pruh, v žerďové části bílý, vlnitý třemi vrcholy a dvěma prohlubněmi a ve vlající části červený, planoucí čtyřmi plameny s vrcholy ve třech pětinach šířky listu. Na svislé dělicí lince vyrůstá z dolního pruhu olšová ratolest o čtyřech listech opačných barev. V dolním pruhu u dělicí linky v bílé části červený broušený český granát, v zelené části bílá růže s červeným středem.



1.1.4 Správa obce

Obec Horní Olešnice zastupuje starosta, který zastupuje i funkci tajemníka obce. Starosta obce je volen z řad obecního zastupitelstva, které tvoří 7 členů. Vzhledem k tomu, že obec má pouze 7 zastupitelů, není proto zřízena rada obce a její výkonnou funkci vykonává starosta se zastupitelstvem.

Obec zřizuje zákonem stanové výbory a to výbor finanční a kontrolní. V obci Horní Olešnice jsou podle zákona č. 128/2000 Sb., o obcích, ve znění pozdějších předpisů zřízeny dva tříčlenné výbory, a to kontrolní a finanční. Náplň finančního výboru je kontrola hospodaření s majetkem a finančními prostředky obce. Náplň kontrolního výboru je kontrola usnesení zastupitelstva obce, kontrola dodržování právních předpisů výbory a obecním úřadem úseku samostatné působnosti.

V obci jsou zřízeny tyto komise:

- sociální a kulturní komise, kterou tvoří jeden předseda a tři členové.
- sportovní komise je tvořena jedním předsedou a dvěma členy.

Obec Horní Olešnice má v současné době (30. 6. 2018) jednoho stálého zaměstnance na hlavní pracovní poměr. Tímto zaměstnancem je paní účetní.

Obec také využívá možnosti zaměstnávání lidí evidovaných na Úřadu práce v Trutnově na veřejně prospěšné práce a v současné době tuto práci vykonávají 2 lidé. Další pracovní síly k provedení příležitostných prací, jako je např. sekání trávy, si obec vyhledává dle aktuální potřeby. Tyto osoby svoji práci vykonávají na dohodu o provedení práce.

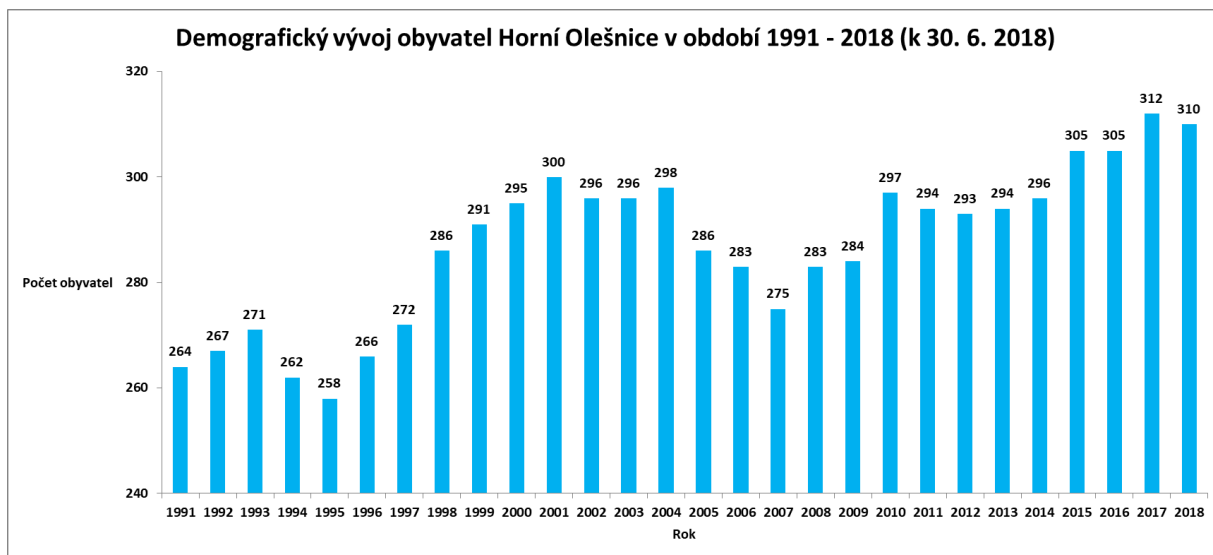
Obec Horní Olešnice není zřizovatelem žádné příspěvkové organizace (školy, mateřské školy, apod).



Obrázek 3 Budova Obecního úřadu Horní Olešnice

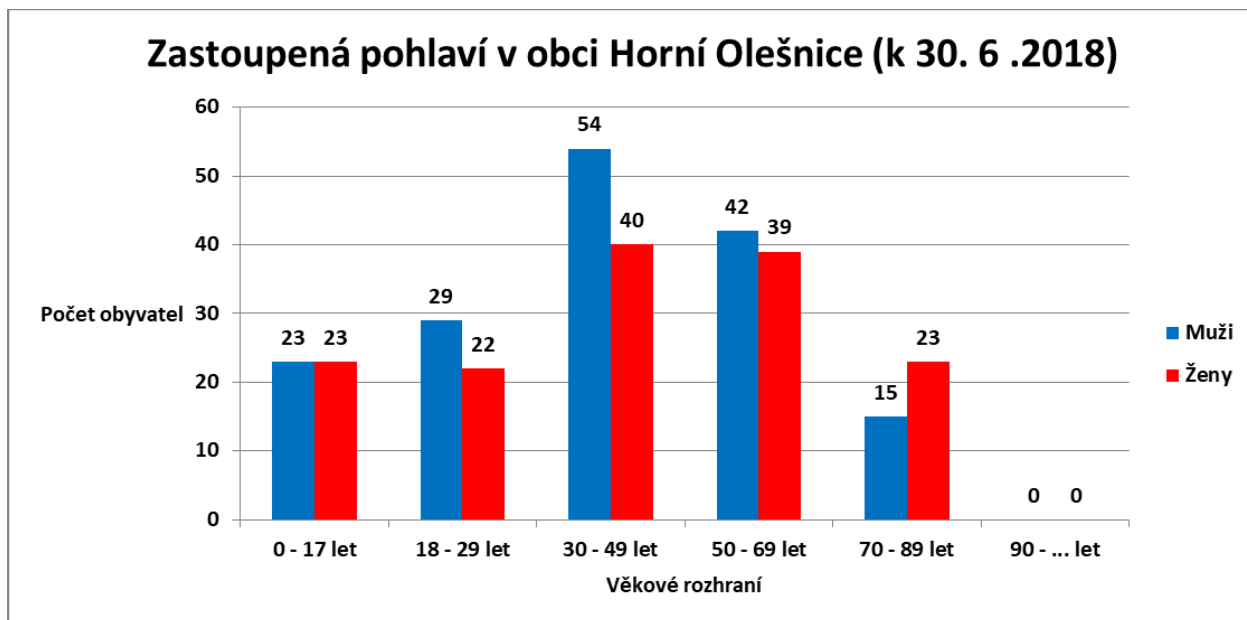
1.1.5 Obyvatelstvo

1.1.5.1 Demografická situace v obci Horní Olešnice



Graf 1 Demografický vývoj obyvatel obce Horní Olešnice v období 1991-2018

Jak můžeme vidět na grafu č. 1, tak za posledních 27 let můžeme vidět nárůst obyvatel v obci Horní Olešnice. Od roku 1991, kdy měla obec 264 obyvatel, toto číslo vzrostlo do roku 2018 o 46 obyvatel. K datu 30. 6. 2018 má obec celkem 310 obyvatel.

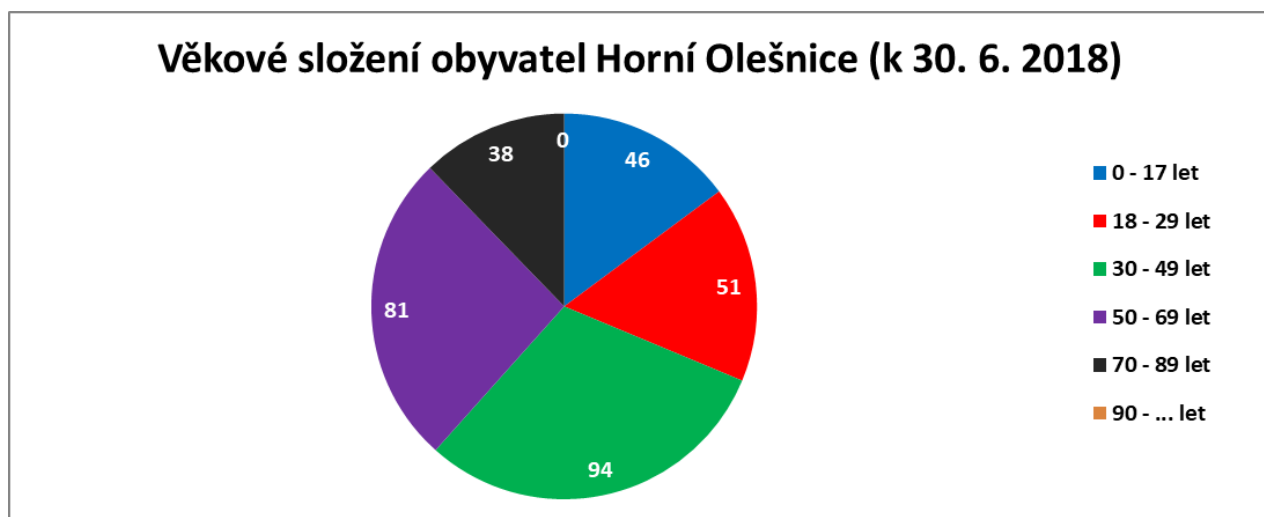


Graf 2 Zastoupená pohlaví v obci Horní Olešnice

Tabulka 1 Zastoupená pohlaví v obci Horní Olešnice (k 30. 6. 2018)

Zastoupená pohlaví v obci Horní Olešnice (k 30. 6. 2018)		
Věkové rozhraní	Muži	Ženy
0 - 17 let	23	23
18 - 29 let	29	22
30 - 49 let	54	40
50 - 69 let	42	39
70 - 89 let	15	23
90 - ... let	0	0
Celkem	163	147

V obci Horní Olešnice převládá pohlaví mužské nad ženským. Konkrétně 163 mužů ku 147 ženám. Nejvíce je tento rozdíl patrný ve věkové skupině 30 - 49 let, kde je poměr mužů k ženám 54:40. Převaha žen je pouze ve věkové kategorii 70-89 let, kde je poměr žen vůči mužům 23:15.



Graf 3 Věkové složení obyvatel obce Horní Olešnice

V grafu č. 3 můžeme vidět, že v obci Horní Olešnice převládá věková mezi 30-49 lety, která je v zastoupení 94 obyvatel obce. 81 obyvatel obce je ve věkové skupině 50-69 let, 51 obyvatel spadá do věkové skupiny mezi 18-29 lety, 46 obyvatel je ve věkové do 17 let a nejméně obyvatel, tedy 38 spadá do věkové kategorie 70-89 let.

1.1.5.2 Sociální situace v obci

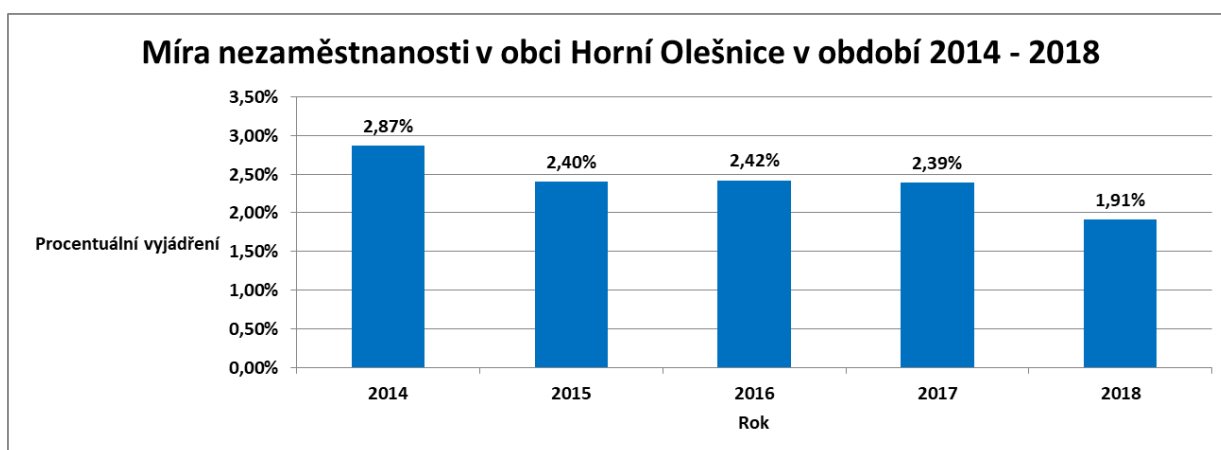
Obec Horní Olešnice nemá problémy se sociálně vyloučenými lokalitami, s výskytem sociopatologických jevů, národnostními menšinami a ani se sociálně slabými obyvateli či skupinami obyvatel.

1.1.5.3 Trh práce

K datu 30. 6. 2018 žije v obci Horní Olešnice ve věku od 15 do 64 let celkem 214 osob, což je 69% všech obyvatel. Průměrný věk obyvatel v obci je 51 let. Vzhledem k blízkosti větších měst (Trutnov, Nová Paka, Hostinné, Vrchlabí, Jičín a Dvůr Králové nad Labem) není s prací pro občany s možností dojíždění v okolí problém.

1.1.5.4 Míra nezaměstnanosti

Tabulka 2 Míra nezaměstnanosti v obci Horní Olešnice v období 2014 - 2018



Míra nezaměstnanosti v obci je za rok 2018 1,91%. Dostupnost velkých měst (Trutnov, Nová Paka, Hostinné, Vrchlabí, Jičín a Dvůr Králové nad Labem) je výhodou v hledání zaměstnání. Vzhledem k málo časté autobusové dopravě a chybějící vlakové dopravě je ale nezbytný k dojíždění do zaměstnání automobil.

1.1.6 Spolková činnost v obci

Občané obce Horní Olešnice se čím dál méně zapojují do společenského života v obci. Obec každoročně přiděluje peněžité dary na činnost v celkové částce cca 5 000 Kč.

1.1.6.1 Sbor dobrovolných hasičů Ždírnice

Sbor dobrovolných hasičů, jenž byl založen roku 1899, vykazuje bohatou činnost, ať je to spolupřádání obecních akcí jako jsou Dětský den nebo Mikulášská nadílka nebo o pořádání akcí vlastních jako jsou Hasičský ples, Setkání u vánočního stromku nebo Maškarní zábava. Sbor se pravidelně účastní závodů SDH a cvičení.

1.1.6.2 Myslivecký spolek Horní Olešnice

Spolek vznikl v roce 1992 se sídlem v Dolní Olešnici. Spolek se zabývá výkonem mysliveckých činností při chovu a lovu zvěře.

1.1.6.3 Myslivecký spolek "Pod Rovněmi"

Spolek se podobně jako Myslivecký spolek Horní Olešnice zabývá výkonem myslivosti a to převážně na území Ždírnice.

1.1.6.4 Občanské sdružení "Pod Rovněmi"

Sdružení založené v roce 2003 za účelem ochrany přírody v Horní Olešnici a kolem Ždírnického a Kalenského potoka, se sídlem ve Ždírnici.

1.1.7 Akce pořádané v obci

Většinu akcí, které jsou v obci pořádány, má ve spolupráci se starostkou obce Marcelou Linkovou na starosti zastupitelstvo obce, dobrovolníci z řad obyvatelstva, sportovní komise obce a SDH Ždírnice. Obec je v pořádání akcí velice aktivní. Lze jmenovat Pálení čarodějnic, Dětský den, Mikulášskou nadílku a Setkání s důchodci. Ze sportovně laděných akcí lze jmenovat především Nohejbalový turnaj, Turnaj ve stolním tenise a Fotbalový turnaj ve Ždírnici.

Mezi akce pořádané SDH Ždírnice patří zejména šipkovaná, maškarní bál, hasičský ples, dětský den, fotbalový turnaj a soutěže v požárním sportu.

Veškeré akce jsou hrazeny z příspěvků členů a z příspěvku od Obecního úřadu.

1.1.8 Informování občanů o dění v obci

Informace jsou občanům obce předávány naprosto tradičním způsobem prostřednictvím obecních vývěsek. Současně jsou obyvatelé informováni prostřednictvím internetových stránek obce (www.horniolesnice.cz), kde se mohou dozvědět o plánovaných akcích, dění v zastupitelstvu, prohlédnout fotky z jednotlivých akcí apod. A také formou tištěných oznámení vkládaných do poštovních schránek obyvatel obce. V současné době obec úspěšně zavedla nový SMS informační systém, který informuje občany o aktuálním dění formou SMS zprávy zaslané na jejich mobilní telefon.

1.1.9 Hospodaření obce

Tabulka 3 Rozpočty obce 2013-2017

Rozpočty obce Horní Olešnice v letech 2013 – 2017 (v Kč)			
Rok	Příjmy	Výdaje	Financování
2013	5 253 461,37	3 912 804,98	1 340 656,39
2014	5 611 152,11	3 949 888,26	1 661 263,85
2015	12 937 177,31	13 376 882,21	-439 704,90
2016	5 989 873,46	6 877 797,29	-887 923,83
2017	5 695 597,57	8 427 381,27	-2 731 783,70

V tabulce č. 2 můžeme vidět, že obce za rok 2013 hospodařila s přebytkem, podobně jako v roce následujícím. Od roku 2015 obec hospodařila s různě vysokým schodkem, který byl kryt z přebytků let minulých.

Tabulka 4 Příjmy obce 2013-2017

Průměrné hodnoty příjmů obce Horní Olešnice v letech 2013 - 2017 (v Kč)				
Rok	Daňové	Nedaňové	Kapitálové	Přijaté dotace
2013	3 309 435,00	620 366,77	77 863,00	1 245 796,60
2014	3 625 122,52	548 694,59	65 189,00	1 372 146,00
2015	3 734 043,86	546 025,32	62 825,00	8 594 283,13
2016	4 114 975,56	590 436,90	265 885,00	1 018 576,00
2017	4 562 173,07	640 911,50	73 789,00	418 724,00
Průměr	3 869 150,00	589 287,02	109 110,20	2 529 905,15

Největší část příjmů obce tvoří daňové příjmy, dále přijaté dotace, nedaňové příjmy a nejmenší část příjmů obce tvoří kapitálové příjmy.

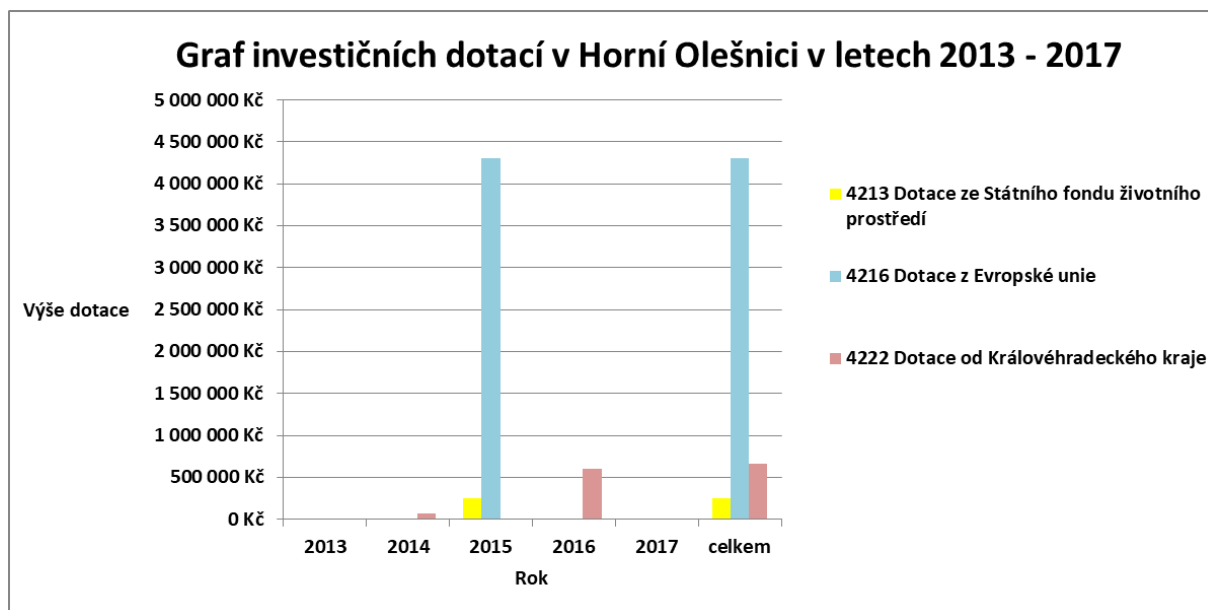
Tabulka 5 Výdaje obce 2013-2017

Průměrné hodnoty výdajů obce Horní Olešnice v letech 2013 - 2017 (v Kč)		
Rok	Běžné	Kapitálové
2013	3 707 433,98	205 371,00
2014	3 695 523,26	254 365,00
2015	7 187 464,60	6 189 417,61
2016	4 102 088,29	2 775 709,00
2017	3 568 501,98	4 858 879,29
Průměr	4 452 202,42	2 856 748,38

Ve výdajích obce převažují běžné výdaje.

1.1.9.1 Získané dotace v posledních 5 letech (2013 - 2017)

1.1.9.1.1 Investiční dotace



Graf 4 Investiční dotace v obci Horní Olešnice v letech 2013-2017

Tabulka 6 Investiční dotace v letech 2013-2017 (v Kč)

Investiční dotace v letech 2013 - 2017 (v Kč)						
Typ	2013	2014	2015	2016	2017	celkem
Dotace ze Státního fondu životního prostředí	0,00	0,00	253 468,69	0,00	0,00	253 468,69
Dotace z Evropské unie	0,00	0,00	4 308 974,44	0,00	0,00	4 308 974,44
Dotace od Královéhradeckého kraje	0,00	65 500,00	0,00	600 000,00	0,00	665 500,00
Celkem						5 227 943,13

V posledních 5 letech (2013-2017) získala obec Horní Olešnice celkově 4 investiční dotace.

Byly to následující investiční dotace:

- 1.) V roce 2014 to bylo **65 500 Kč**, poskytnutých z rozpočtu Královéhradeckého kraje na **Územní plán**.
- 2.) V roce 2015 to bylo **253 468,69 Kč** ze Státního fondu životního prostředí a **4 308 974,44 Kč** z Evropské unie na projekty:
 - a. **Snížení energetické náročnosti obecního úřadu**

Tabulka 7 Náklady projektu „Snížení energetické náročnosti OÚ Horní Olešnice“ v roce 2015

Náklady projektu „Snížení energetické náročnosti OÚ Horní Olešnice“ v roce 2015 (v Kč)	
Dotace Evropské unie	1 767 587,49
Dotace Státního fondu životního prostředí	103 975,70
Podíl obce Horní Olešnice	462 740,52
Celkem	2 334 303,71

b. Zavedení separace a svozu bioodpadu

Tabulka 8 Náklady projektu „Zavedení separace a svozu bioodpadu v obci Horní Olešnice“ v roce 2015

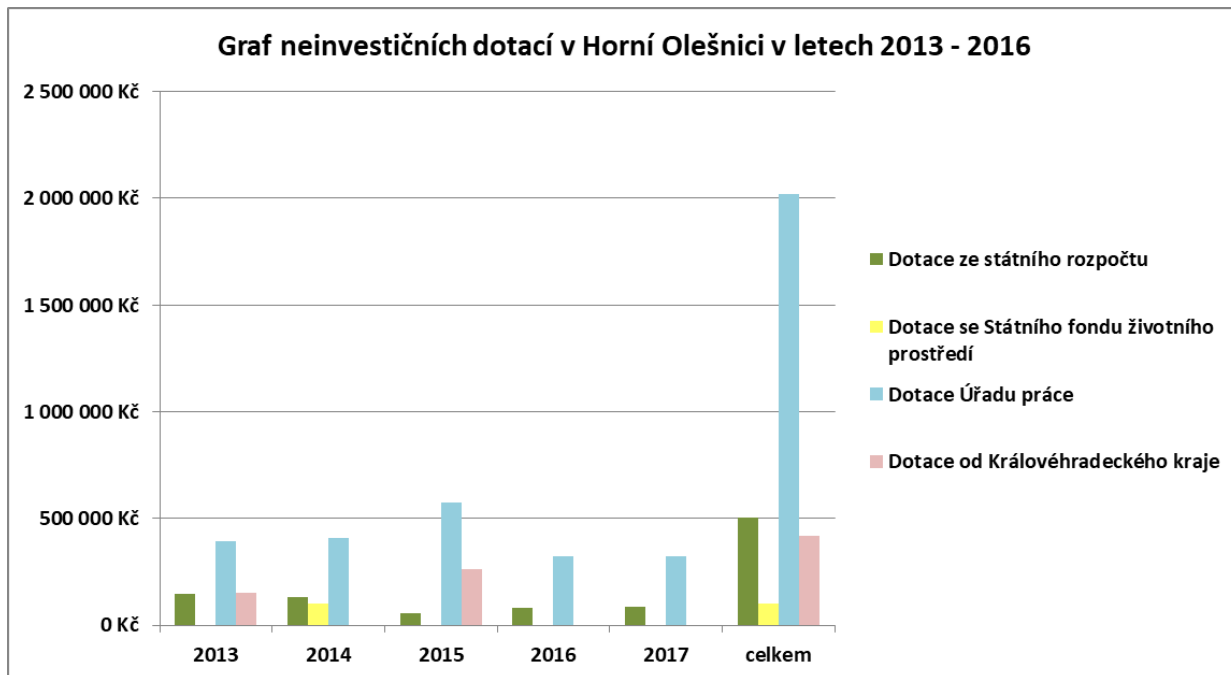
Náklady projektu „Zavedení separace a svozu bioodpadu v obci Horní Olešnice“ v roce 2015 (v Kč)	
Dotace Evropské unie	2 541 386,95
Dotace Státního fondu životního prostředí	149 492,99
Podíl obce Horní Olešnice	298 987,05
Celkem	2 989 866,99

3.) V roce 2016 získala obec Horní Olešnice investiční dotaci od Královéhradeckého kraje ve výši **600 000 Kč** na projekt „Revitalizace návsi – I. etapa“.

Tabulka 9 Náklady projektu „Revitalizace návsi I. etapa“ v roce 2016

Náklady projektu „Revitalizace návsi I. etapa“ v roce 2016 (v Kč)	
Dotace Královéhradeckého kraje	600 000,00
Podíl obce Horní Olešnice	1 260 232,00
Celkem	1 860 232,00

1.1.9.1.2 Neinvestiční dotace



Graf 5 Neinvestiční dotace v obci Horní Olešnice v letech 2013-2017

Tabulka 10 Neinvestiční dotace v letech 2013-2017 (v Kč)

Neinvestiční dotace v letech 2013 - 2017 (v Kč)						
Typ	2013	2014	2015	2016	2017	celkem
Dotace ze státního rozpočtu	148 400,00	133 657,00	54 400,00	82 208,40	85 532,50	504 197,90
Dotace se Státního fondu životního prostředí	0,00	99 224,00	0,00	0,00	0,00	99 224,00
Dotace Úřadu práce	391 556,00	410 022,00	573 540,00	321 576,00	323 590,00	2 020 284,00
Dotace od Královéhradeckého kraje	151 820,60	0,00	263 900,00	0,00	0,00	415 720,60
Celkem						3 039 426,50

1.1.10 Majetek obce

Budovy, haly a stavby	
Vodojem Horní Olešnice	120 355,00 Kč
Budova OÚ čp. 2 Horní Olešnice st.p.č. 106	3 049 527,71 Kč
Kulturní dům čp. 11 Horní Olešnice st.44	605 090,00 Kč
Požární zbrojnice Horní Olešnice st.94	62 050,00 Kč
Prodejna potravin čp. 10	7 985 657,81 Kč
Most v Prostřeni Olešnici p.p.č.497	30 941,00 Kč
Most u Hamanových p.p.č.1013/3	34 378,00 Kč
Most u Charvátové p.p.č.1012	25 993,00 Kč
Lávka u čp.45, p.p.č. 136/1	11 918,00 Kč
Lávka u čp. 87, Strnádkovi	5 200,00 Kč
VO v Horní Olešnici - 15 +34 Ks svítidel	114 546,00 Kč
Autobusová zastávka u Sahánkových, p.p.č. 10	63 778,00 Kč
Autobusová zastávka u Charvátové, p.p.č. 132/2	119 010,00 Kč
Penetr. MK I/16 ke KO, p.p.č.1013/2 a 499 asf.	166 000,00 Kč
Penetrace MK do Ždírnice, p.p.978/1 asf.	560 000,00 Kč
Penetrace MK k Jiříčkovým	269 850,00 Kč
Vodovodní přípojka ke Kuříkovým	20 580,00 Kč
Buňka oplechovaná - sportoviště Horní Olešnice	5 150,00 Kč
Vodovodní přípojka k čp.46	30 810,00 Kč
Vodovod, vodárna Lorenzovi	50 765,00 Kč
Septik + kanalizace u čp.11	15 563,00 Kč
Sportovní hřiště za OÚ	35 119,00 Kč
ČOV + kanalizace splašky + dešť.kanalizace, náves	1 002 893,00 Kč
Penetrace m.k. p.p.č.1013/1 Kolíbalovi - Neu	534 818,50 Kč
Propustek na p.p.č. 972/2 a 972/1 v k.ú. HO	164 405,00 Kč
Oplocení hřiště	35 375,20 Kč
Lávka u čp. 85, Zákostelský, p.p.č. 525/10 k.ú PO	12 400,00 Kč
Lávka u čp. 63, Hloušek, st. 526/2 k.ú. PO	12 400,00 Kč
Autobusová zastávka proti prodejně potravin p.č. 166/3 k.ú. HO	76 018,50 Kč
Autobusová zastávka u OÚ, st.č. 111	76 018,50 Kč
Studna u čp. 46, p.p.č. 204/2	11 022,00 Kč
Studna u hasičské zbrojnice Horní Olešnici p.p.č. 166	4 550,00 Kč
Zpevněná plocha pod kontejnery ze zámkové dlažby	43 069,00 Kč
Místní komunikace - náves	1 855 686,00 Kč
Odvodnění - náves	311 227,00 Kč
Veřejné osvětlení - náves 2ks	42 566,00 Kč
Penetrace p.p.č. 490, Z.Ž. asf.	24 909,00 Kč
Rek. MK - živičný povrch p.p.č.480/1	931 681,10 Kč
Budova čp. 63 Ždírnice	419 824,00 Kč
Požární zbrojnice Ždírnice st.77	25 341,00 Kč
Příjezdová skruž ke studni u čp. 46 Ždírnice	8 791,00 Kč
Protipožární nádrž Stránský R.	69 139,00 Kč
VO P. Ždírnicí, 9 svítidel	60 654,50 Kč
VO Z.Ždírnicí, č. 458477636, 19 svítidel	112 375,00 Kč
Odkanalizování točny aut. Ždírnice p. 475/1	3 082,00 Kč
Prodejní buňka ve Ždírnicí	77 754,00 Kč
Studna u čp. 46 p.p. 62 Ždírnice	2 830,00 Kč
Studna u čp. 63 Ždírnice na p.p.č.121	3 439,00 Kč
Zpevnění plochy u budovy Ždírnice čp. 63	301 537,90 Kč
Celkem	19 606 087,72 Kč

Movité věci	
Kopírovací stroj SHARP AR-M 160 SET	44 268,00 Kč
Multicar M 27 C 4x4	2 553 200,00 Kč
Štěpkovač LS 100/27 C	274 950,00 Kč
Kompostéry Thermoking 900	40 220,00 Kč
Velkoobjemový kontejner 4 m ³	59 890,00 Kč
Velkoobjemové kontejnery	81 607,00 Kč
Travní traktor se zadním výhozem CC1024	109 990,00 Kč
Tepelné čerpadlo s příslušenstvím	924 100,20 Kč
Tlaková nádoba - vodojem	46 063,00 Kč
Celkem	4 134 288,20 Kč

Pozemky		
Typ pozemku	Výměra	Hodnota
Pozemky lesní	24,8564 ha	1 732 973,97 Kč
Pozemky stavební	0,4033 ha	91 794,00 Kč
Pozemky - zahrady, louky, pastviny	8,27725 ha	835 542,80 Kč
Pozemky ostatní	-	1 154 026,43 Kč
Pozemky - ostatní věcná břemena	-	165 036,94 Kč
Celkem	33,53695 ha	3 979 374,14 Kč

Finanční majetek obce činí k 30. 6. 2018 hodnotu 6 290 345,01 Kč.

1.1.11 Bezpečnost

Obec Horní Olešnice má sepsaný vlastní povodňový plán a je začleněna do integrovaného záchranného systému. V případě živelného ohrožení nemá vlastní náhradní zdroje pitné vody. Nouzové zásobování obyvatelstva pitnou vodou je řešeno jejím dovozem: v případě havárie je zdrojem pitné vody cisterna VAK Trutnov a balení stolní vody v prodejně potravin. Pro nouzové zásobení vodou, jsou využívány i domovní studny, pokud v nich není zdravotně nezávadná voda, a to i v omezené kapacitě. Zásobování užitkovou vodou je řešeno podle havarijní situace – odběrem z individuálních zdrojů, odběrem z vodotečí, příp. dodávkou užitkové vody vodovodním rozvodem.

1.1.11.1 Řízení krizových situací

Povodňovou komisí obce svolává na obecní úřad starosta obce při vyhlášení 2. stupně povodňové aktivity. O nebezpečí povodně a o přijatých opatřeních a o případné evakuaci musí být vlastníci ohrožených objektů včas povodňovou komisí obce upozorněni a to prostřednictvím sirény nebo SMS.

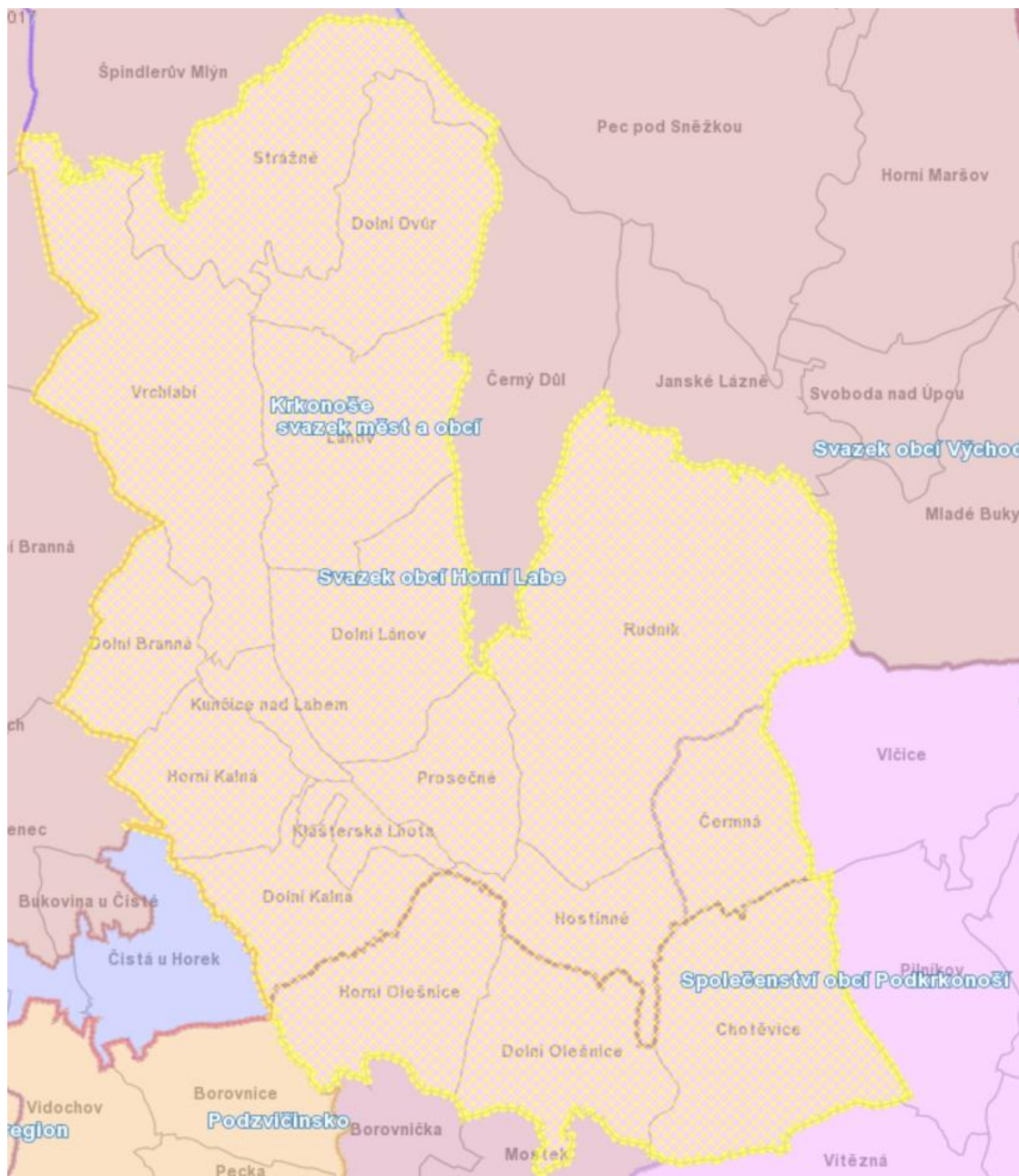
1.1.11.2 Míra kriminality

Obec je poklidnou oblastí a kriminalita v obci není velkého rozsahu. Řešením přestupků se zabývá město Trutnov, které má s obcí Horní Olešnice podepsanou veřejnoprávní smlouvu o přestupcích. V průměru se v obci řeší 1 přestupek ročně.

1.1.12 Sdružení obcí

Obec Horní Olešnice je členem následujícího mikroregionu, společenství obcí a místní akční skupiny:

1.1.12.1 Svazek obcí Horní Labe



Obrázek 4 Svazek obcí Horní Labe

Dobrovolný Svazek obcí Horní Labe byl založen zakladatelskou smlouvou 20. března 2003. Svazek má sídlo v budově Městského úřadu v Hostinném. Podobně jako MAS Království - Jestřebí hory, o.p.s je i tento svazek jedním z hlavních informátorů o možnostech získávání dotací.

Rozkládá se v Královéhradeckém kraji. Jeho členy jsou obce Čermná, Dolní Branná, Dolní Dvůr, Dolní Kalná, Dolní Lánov, Dolní Olešnice, Horní Kalná, Horní Olešnice, Chotěvice, Klášterská Lhota, Kunčice nad Labem, Lánov, Prosečné, Rudník, Strážné a dvě města Hostinné a Vrchlabí.

Cílem svazku je společné prosazování zájmů členských obcí, zejména pak budování infrastruktury, rozvíjení cestovního ruchu, cykloturistiky, podnikání, řešení úkolů z oblasti školství, zdravotnictví, kultury, veřejné zeleně a veřejného osvětlení, zlepšování dopravní obslužnosti daného území, také zahraniční spolupráce a především realizace společných rozvojových projektů obcí podél řeky Labe.

Mikroregionem prochází mnoho turistických i nově značených cyklistických a běžkařských tras, které jsou často doplněné mapami a odpočívadly. Poskytují ideální podmínky pro poznání jedinečné krkonošské přírody. K dispozici jsou také služby v podobě cyklobusů. V zimním období jsou to skibusy.²

Od roku 2016, má svazek Obcí Horní Labe Centrum společných služeb (CSS) zaměřené především na podporu, poskytování a rozvoj veřejných služeb, veřejné správy, turistického ruchu i informovanosti občanů. Konkrétněji můžeme mluvit o servisu pro obce, spolky a organizace v podobě nabízené pomoci v oblasti dotací, do které můžeme zahrnout poskytnutí přehledu vypsání dotací, poskytnutí základních informací o termínech, podmínkách a poskytnutí pomoci při vyplnění a podání žádosti o dotace. Dále nabízí pomoc při zadávání zakázek malého rozsahu, tedy při vypsání výběrových řízení, otvírání obálek, vyhodnocení a zajištění všech potřebných náležitostí.³

Obec Horní Olešnice se podílí na spolufinancování tohoto svazku ve formě členských příspěvků.

² O svazku: Horní Labe. Horní Labe: Titulní stránka [online]. Dostupné z: <http://www.sohl.cz/o-svazku/d-1037/p1=1041>

³ Rozsah služeb: Horní Labe. Horní Labe: Titulní stránka [online]. Dostupné z: <http://www.sohl.cz/rozsah-sluzeb/ms-1071/p1=1071>

1.1.12.2 Společenství obcí Podkrkonoší



Obrázek 5 Společenství obcí Podkrkonoší

Je dobrovolný svazek obcí (dle § 49 zákona č.128/2000 Sb. o obcích) v okrese Trutnov, jeho sídlem je Pilníkov a jeho cílem je koordinování celkového rozvoje území mikroregionu na základě společné strategie, přímé provádění společných investičních akcí, společný postup při prosazování ekologické stability území a společná propagace mikroregionu v cestovním ruchu.

Na území svazku (19 940 ha) obcí žije cca 7 427 obyvatel (k 10. 12. 2012) a též počet sezónních obyvatel není malý. Hustota osídlení mírně převyšuje 37 obyvatel na km². Společenství obcí Podkrkonoší se z hlediska územněsprávního členění nachází na území Královéhradeckého kraje. Z pohledu členění České republiky na turistické regiony a oblasti zasahuje SOP zčásti do turistického regionu Východní Čechy, kde se nachází pět obcí a zčásti do regionu Krkonoše a Podzvičinsko.

Jedná se o sousedské seskupení 11 venkovských obcí mezi městy Hostinné, Trutnov, Úpice a Dvůr Králové ve střední části krkonošského podhůří. Jsou jimi Černá, Dolní Olešnice, Hajnice, Horní Olešnice, Chotěvice, Kocbeře, Kohoutov, Pilníkov, Vítězná, Vlčice a Vlčkovice v Podkrkonoší. Dvanáctá zakládající obec – Staré Buky, později ze společenství vystoupily.

Obec Horní Olešnice se podílí na spolufinancování tohoto společenství ve formě členských příspěvků.

1.1.12.3 Místní akční skupina Království – Jestřebí hory, o.p.s.



Obrázek 6 MAS Království - Jestřebí hory

MAS Království – Jestřebí hory, o.p.s. vznikla v roce 2007. Působí na velké části okresu Trutnov, nachází se na území dvou mikroregionů: Společenství obcí Podkrkonoší a Svazku obcí Jestřebí hory a samostatného města Úpice. Nejzápadnější obcí je Horní Olešnice, nejvýchodnější pak Jívka. V severo-j jižním směru sahá od Vlčic a Chvalče až po Kohoutov a Vlčkovice v Podkrkonoší. Zabírá území těchto obcí: Batňovice, Černná, Dolní Olešnice, Hajnice, Havlovice, Horní Olešnice, Chotěvice, Chvaleč, Jívka, Kocbeře, Kohoutov, Libňatov, Malé Svatoňovice, Maršovu Úpice, Pilníkov, Radvanice, Rtyně v Podkrkonoší, Staré Buky, Suchovršice, Úpice, Velké Svatoňovice, Vítězná, Vlčice a Vlčkovice v Podkrkonoší. Tento region sousedí s Polskem.

Toto společenství je pro Horní Olešnici jedním z hlavních informátorů o možnostech získávání dotací.

Obec Horní Olešnice se podílí na spolufinancování MAS ve formě členských příspěvků.

1.1.13 Hospodářství

1.1.13.1 Ekonomická situace

V obci Horní Olešnice je k datu 31. 12. 2017 registrovaných celkem 76 podniků, z toho 33 podniků je aktivních. Nejvíce převažují podniky zaměřené na zemědělství, lesnictví a rybářství, stavebnictví, velkoobchod a maloobchod a opravy a údržba motorových vozidel. Dále potom činnosti v oborech veřejné správy, peněžnictví a pojišťovnictví, informačních a komunikačních činnostech, stravování a pohostinství a ostatní činnosti.

1.1.13.1.1 Podnikatelské subjekty dle vykonávané činnosti

Dle databáze ČSÚ bylo k datu 31. 12. 2017 v Horní Olešnici registrováno celkem 76 podnikatelských subjektů, z toho 33 subjektů bylo se zjištěnou aktivitou.

Dle převažující činnosti je nejvíce zastoupeno odvětví zemědělství, lesnictví, rybolov, které tvoří 30,30 % z celku. Značně zastoupeným odvětvím je také stavebnictví (18,18 %), průmysl (15,15 %) a velkoobchod a maloobchod společně s opravami a údržbou motorových vozidel (12,12 %).

Podnikatelské subjekty v Horní Olešnici dle vykonávané činnosti (k 31. 12. 2017)		
	Registrované podniky	Podniky se zjištěnou aktivitou
Celkem	76	33
Zemědělství, lesnictví, rybářství	17	10
Průmysl	10	5
Stavebnictví	12	6
Velkoobchod a maloobchod; opravy a údržba motorových vozidel	16	4
Doprava a skladování	.	.
Ubytování, stravování a pohostinství	5	1
Informační a komunikační činnosti	1	1
Peněžnictví a pojišťovnictví	3	1
Činnosti v oblasti nemovitostí	1	.
Profesní, vědecké a technické činnosti	.	.
Administrativní a podpůrné činnosti	2	1
Veřejná správa a obrana; povinné sociální zabezpečení	2	2
Vzdělávání	.	.
Zdravotní a sociální péče	.	.
Kulturní, zábavní a rekreační činnosti	.	.
Ostatní činnosti	5	2
nezařazeno	.	.

1.1.13.1.2 Podnikatelské subjekty dle právní normy

Dle databáze ČSÚ je k datu 31. 12. 2016 v Horní Olešnici registrováno celkem 66 fyzických a 10 právnických osob. Z toho je aktivních 33 fyzických a 3 právnické osoby.

Tabulka 11 Podnikatelské subjekty dle právní normy

Podnikatelské subjekty v Horní Olešnici dle právní normy (k 31. 12. 2016)		
	Registrované podniky	Podniky se zjištěnou aktivitou
Celkem	76	36
Fyzické osoby	66	33
Fyzické osoby podnikající dle živnostenského zákona	55	24
Fyzické osoby podnikající dle jiného než živnostenského zákona	3	2
Zemědělství podnikatelé	8	7
Právnické osoby	10	3
Obchodní společnosti	3	1
Akciové společnosti	.	.
Družstva	1	.

1.1.13.2 Služby v obci

Obec má základní občanskou vybavenost, obchod se základními potravinami, obecní úřad a malou knihovnu. Obec nedisponuje ani jedním školním zařízením, včetně základní školy a mateřské školy.

Obec Horní Olešnice vlastní prostory v areálu kulturního domu pro účely pohostinství, které pronajímá soukromému provozovateli.

Na území obce Horní Olešnice se nachází velké množství nemovitostí sloužících k rekreaci. K roku 2017 je na území obce evidováno celkem 74 nemovitostí sloužících k rekreaci.

Za obecním úřadem se dále nachází dětské hřiště pro chvíle oddechu a her. Oplocený antukový kurt, kde se konají především nohejbalové turnaje. Malé fotbalové hřiště se dvěma brankami a buňka s pergolou a lavičkami, která je v době akcí a turnajů otevřená a je tedy možné se v ní občerstvit.

⁴ Vše o území VDB. [online]. Dostupné z: https://vdb.czso.cz/vdbvo2/faces/cs/index.jsf?page=profil-uzemi&uzemiprofil=31588&u=__VUZEMI__43__579271#profil31611%5Bfrm%5D=GRAFICKY_OBJEKT&profil31611%5Btypzobr%5D=G&profil31611%5Brnazev%5D=P&profil31611%5Bident_pvo%5D=PU-MOSZV-ORGNACE&profil31611%5Bpvo_cnt%5D=1&profil31611%5Bkatalog_podr%5D=0&profil31611%5Bvsvo_id%5D=5977&profil31611%5BkatalogId%5D=31611&w=

1.1.13.3 Atraktivita cestovního ruchu

Obec Horní Olešnice spadá dle České centrály cestovního ruchu CzechTourism do turistického regionu Krkonoše a Podkrkonoší a turistické oblasti Krkonoše a Podkrkonoší. Území Horní Olešnice je turisticky atraktivní zejména pro svůj přírodní charakter a polohu v podhůří Krkonoš. Na seznamu nemovitých kulturních památek ČR je zapsán venkovský dům čp. 3, který se nachází nedaleko obecního úřadu v Horní Olešnici. V obci se dále nachází kulturně a architektonicky význačné objekty, jakými jsou roubené domy s pískovcovými zdívkami lidové architektury, boží muka a pomníky.

Horní Olešnice nabízí turistům zejména základní občanskou vybavenost, což znamená ubytování – na území obce se nacházejí 3 chalupy sloužící k pobytu (chalupa Prade, chalupa Dana a chalupa Zadní Ždírnice) o celkové ubytovací kapacitě 43 osob, dále stravování – obec provádí rekonstrukci Motořestu v Zatačce, který je v současné době uzavřen a poslední řadě samoobsluhu a cykloturistickou infrastrukturu. Katastrálními územími Horní Olešnice a Prostřední Olešnice prochází cyklistická trasa č. 4302 Kunčice - Mostek, severní částí území potom vede cyklistická trasa č. 4294 Libštát - Hostinné. Zřizovatelem obou cyklotras je Svazek měst a obcí - Krkonoše.

1.1.13.3.1 Zajímavosti v obci Horní Olešnice

1.1.13.3.1.1 Pomníky

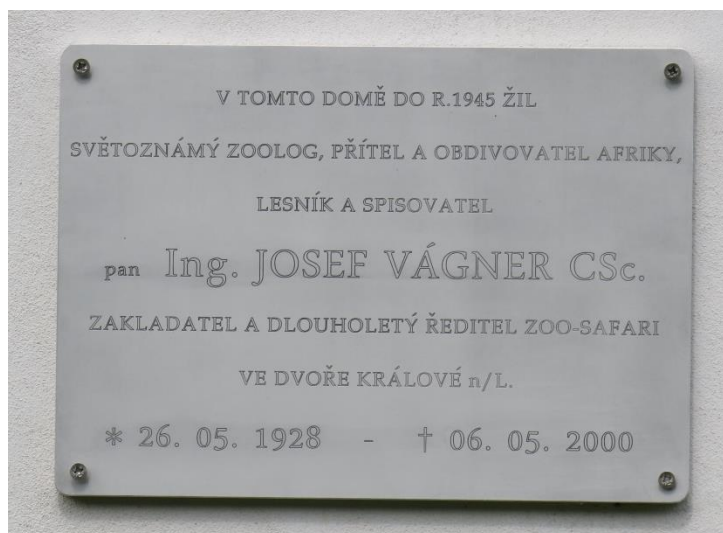
- 1.) Pomník obětem 1. světové války na katastrálním území Zadní Ždírnice u čp. 63.
- 2.) Pomník obětem 1. a 2. světové války na katastrálním území Horní Olešnice u čp. 16.



Obrázek 7 Pomník obětem 1. světové války na katastrálním území Zadní Ždírnice u čp. 63. a pomník obětem 1. a 2. světové války na katastrálním území Horní Olešnice u čp. 16.

1.1.13.3.1.2 Josef Vágner

Josef Vágner se narodil 26. 5. 1928 ve Ždírnici části obce Horní Olešnice. Lze ho charakterizovat jako lesníka, zoologa, cestovatele a spisovatele, který působil jako ředitel dvorské zoologické zahradě v letech 1965 až 1983. V 70. letech prosadil, aby se zahrada začala orientovat na africkou faunu, a přišel i s myšlenkou na vybudování safari. Podnikl několik velkých expedic do Afriky, kde zorganizoval odchyty a přesuny více než 2000 zvířat. V roce 2016 byla Josefu Vágnerovi slavnostně odhalena pamětní deska na jeho rodném domě.



Obrázek 8 Pamětní deska Ing. Josefa Vágnera CSc. na jeho rodném domě

1.1.14 Infrastruktura

1.1.14.1 Technická infrastruktura v obci

1.1.14.1.1 Vodovod

Obec Horní Olešnice vlastní a využívá tři vodní zdroje. Jeden je v Horní Olešnici a dva ve Ždírnici. Studna v Horní Olešnici se nachází na p.p.č.166/1 v k.ú. Horní Olešnice. Voda ze studny je čerpána do tlakové nádoby umístěné na st.p.č.94 v k.ú. Horní Olešnice.

V přečerpávací tlakové nádobě je voda upravovaná dávkovacím chlorovacím zařízením. Vydatnost zdroje 0,5 l/s, délka vodovodu 660 m. Vodovodní potrubí DN 40. Na vodovod je napojeno 10 domů, tj. 17 domácností a dva nebytové prostory. Místo pro odběr vzorků je v čp. 2 v Horní Olešnici. Počet zásobovaných osob se pohybuje do 50. Obec má platné povolení k odběru podzemních vod.

Studna na p.p.č.121 v k.ú. Zadní Ždírnice zásobuje pouze objekt čp. 63 ve Ždírnici, který je majetkem Obce Horní Olešnice. Voda nesplňuje podmínky pro zásobování obyvatel (výskyt mikrobiologických indikátorů znečištění) a proto není odběratelům účtována. Voda ze studny je napojena do objektu čp. 63 ve Ždírnici vodovodní přípojkou. Studna nacházející se na p.p.č.62/2 v k.ú. Zadní Ždírnice je v majetku Obce Horní Olešnice. Průměr studny je 150 cm, hloubka 190 cm. Sloupec vody ve studni se pohyboval od 60 do 100 cm. Obec zde nemá vodovod ani vodárnu. Voda nesplňuje podmínky pro zásobování obyvatel (výskyt mikrobiologických indikátorů znečištění) a není účtována. Na studnu je napojeno sedm soukromých vodovodních přípojek, které zásobovaly 24 domů. Na základě geodetického zaměření studny bylo zjištěno, že se studna nachází na soukromém pozemku. Dle dostupných informací byla studna vybudována v roce 1920 na p.p.č.62 v k.ú. Zadní Ždírnice. Vlivem digitalizace a různých změn hranic pozemků se tato studna v současné době nachází na p.p.č.61 v k.ú. Zadní Ždírnice. Z důvodu opakovaného nedostatku vody v těchto studnách Obec Horní Olešnice požádala o dotaci na nový zdroj vody pro zásobování obyvatel pitnou vodu. V roce 2018 budou realizovány zkušební vrty pro získání nových zdrojů pitné vody pro zásobování obyvatel.

1.1.14.1.2 Kanalizace

Obec v roce 2000 vybudovala v nejhustěji osídlené části obce kanalizaci a ČOV do 60 EO. Na kanalizaci je napojen obecní úřad, prodejna potravin, dva bytové domy a jeden rodinný dům (tj. dvacet domácností a dva nebytové prostory). Ostatní domy v obci jsou řešeny individuálním čištěním splaškových vod. Servis ČOV zajišťuje REC Ing. Náchod. Obec má k vypouštění odpadních vod platné povolení. Délka kanalizační stoky je 0,14 km, materiál kamenina a plasty. Jedná se o kanalizaci gravitační, počet přípojek 6. Obec Horní Olešnice nechala zpracovat dvě studie řešící odkanalizování obce. Bohužel, vzhledem k rozloze obce a řídké zástavbě by byla její výstavba naprosto neefektivní, téměř nemožná.

1.1.14.1.3 Plynofikace

Obec Horní Olešnice není plynofikována. Pro vytápění a ohřev, jsou využívána tuhá (fosilní) paliva, elektrická energie, propan-butan a obnovitelné zdroje energie.

1.1.14.1.4 Další sítě

V obci Horní Olešnice je zřízeno zasíťování s možností internetu a v dnešní době upadající pevné linky, dále je možné využití v dostupných částech obce bezdrátový internet. Telefonní spojení je dostupné pevnou linkou a prostřednictvím mobilních operátorů.

1.1.14.1.5 Nakládání s odpady

Obyvatelé Horní Olešnice mají k dispozici kontejnery pro tříděný odpad a to na stanovištích katastrálního území Horní Olešnice u čp. 11, čp. 16, čp. 4, čp. 78, dále na stanovišti u haly st. p. č. 1 a na katastrálním území Ždírnice, jsou to stanoviště čp. 41 13, čp. 40, čp. 28 a Ždírnice u Panelů. Dále jsou pro obyvatele obce k dispozici mobilní kontejnery na bioodpad na stanovištích v katastrálním území Horní Olešnice u čp. 11 a čp. 78, na katastrálním území Ždírnice potom u čp. 40 a čp. 28.

Svoz velkoobjemového odpadu a nebezpečného odpadu je zajišťován dvakrát ročně jeho odebíráním na předem vyhlášených přechodných stanovištích přímo do speciálně určených sběrných nádob k tomuto účelu určených. Informace o těchto sběrech jsou v předstihu zveřejňovány na webových stránkách obce, pevné i elektronické desce obce, plakátovacích plochách a formou tištěného oznámení vložených do poštovních schránek obyvatel obce. Tuhý komunální odpad se vyváží na řízenou skládku mimo správní území obce. Odvoz tuhého komunálního odpadu i sběr nebezpečného odpadu zajišťuje firma Marius Pedersen Trutnov.

1.1.14.2 Dopravní infrastruktura

1.1.14.2.1 Silniční doprava

Obec Horní Olešnice leží na páteřním dopravním tahu, silnici I/16. Tato 190 km dlouhá komunikace spojuje Středočeský a Královéhradecký kraj s hraničním přechodem Královec/Lubawka na česko-polské hranici. Silnice začíná v Řevničově nedaleko Rakovníka, kde navazuje na silnici I/6 a pokračuje severovýchodním směrem do města Slaný, před kterým kříží silnici I/7. Silnice dále pokračuje přes Novou ves, kde křížuje dálnici D8, severovýchodně do Mělníka. Zde se střetává se silnicí I/9 a pokračuje do Mladé Boleslavi, kam je vedena souběžně s rychlostní silnicí R10 a silnicí I/38. Dále je I/16 vedena východním směrem do Jičína, kde na ni navazují silnice I/32 a I/35. Královéhradeckým krajem pokračuje I/16 severovýchodně, prochází Novou Pakou a Horní Olešnicí. Z Horní Olešnice silnice pokračuje do okresního města Trutnov, kde jsou na ni přiváděny silnice I/14 a I/37. Z Trutnova je silnice I/16 vedena severním směrem přes Bernartice a Královec do Polska. Silnice I/16 má pro území obce Horní Olešnice zcela zásadní význam vzhledem k tomu, že je spojnicí významných center osídlení a na své trase kříží dálnici D8, rychlostní silnici R10 a několik dalších silnic I. třídy.

1.1.14.2.2 Železniční doprava

Obcí neprochází žádná železniční trať. Severně od území obce Horní Olešnice je vedena trať 040, procházející obcemi Klášterská Lhota, Prosečné a městem Hostinné. Nejbližší zastávkou na této trati je pro území obce Horní Olešnice zastávka Prosečné v katastru města Hostinné, nacházející se 5 km severně od Horní Olešnice. Trať 040 je jednokolejnou železniční tratí, vedoucí z Chlumce nad Cidlinou do Trutnova. Na své trase spojuje sídla, kterými procházejí další tratě: Chlumeck nad Cidlinou (trať 020 Velký Osek – Choceň, trať 062 Chlumeck nad Cidlinou – Odbočka Obora), Ostroměř (trať 041 Hradec Králové – Turnov), Stará Paka (trať 030 Jaroměř – Liberec, trať 064 Mladá Boleslav – Stará Paka), Martinice v Krkonoších (trať 042 Martinice v Krkonoších – Rokytnice nad Jizerou), Kunčice nad Labem (trať 044 Kunčice nad Labem – Vrchlabí) a Trutnov (trať 032 Jaroměř – Trutnov, trať 045 Trutnov – Svoboda nad Úpou).

1.1.14.2.3 Letecká doprava

V obci Horní Olešnice se nachází účelové letiště ULOLES (účelové letiště, nouzová přistávací dráha). Letiště se nachází na zemědělských pozemcích mezi katastrálními územími Horní Olešnice a Přední Ždírnice.

1.1.14.3 Místní komunikace

Místní komunikace mají většinou charakter cest se zpevněným nebo částečně zpevněným povrchem a vycházejí z terénních podmínek a uspořádání zástavby.

1.1.14.3.1 Údržba místních komunikací

Místní komunikace v majetku obce se pravidelně udržuje z rozpočtu obce a v zimních měsících obec zajišťuje údržbu a odstranění sněhu a náledí externí firmou. Tuto službu obec sjednává i pro soukromé cesty dle požadavku občanů.

Silnice ve správě Královéhradeckého kraje jsou udržovány krajem.

1.1.14.3.2 Parkovací místa

Parkovacích místa v obci jsou, ale jejich označení je nedostačující. Jediné označené parkovací místo můžeme lokalizovat na nově rekonstruované návsi. Další parkovací místa jsou před obecním Motorestem V zatáčce, dále u obecního úřadu či obchodu. Dále jsou parkovací místa pouze na pozemcích u jednotlivých nemovitostí a na veřejném prostranství bez označení.

1.1.14.3.3 Chodníky

Chodníky jsou vybudované pouze před obecním úřadem. Jejich údržba je zajištěna pracovníky obce.

1.1.14.3.4 Dopravní obslužnost

Dopravní obslužnost pro obec Horní Olešnice zajišťují dopravní společnosti BusLine KHK s.r.o., dále KAD, spol s.r.o. a ARRIVA VÝCHODNÍ ČECHY a.s.

Nejvyužívanějším autobusovým spojením jsou spoje směrem na Hostinné, Trutnov, Novou Paku a Jičín.

1.) Trasa Horní Olešnice - Hostinné má celkem 10 spojů s dojezdem cca 15 minut. První spoj ve 4:37 a poslední v 18:22. Zpáteční trasa má také 10 spojů. První spoj v 5:18 a poslední v 18:40.

2.) Trasa Horní Olešnice - Trutnov má celkem 8 spojů s dojezdem cca 50 minut. První spoj vyjíždí ve 4:37 a poslední v 15:26. Zpáteční trasa má celkem 9 spojů. První spoj ve 4:40 a poslední v 16:40.

3.) Trasa Horní Olešnice - Nová Paka má celkem 10 spojů s dojezdem cca 22 minut. První spoj vyjíždí v 5:33 a poslední v 18:50. Zpáteční trasa má celkem 10 spojů. První spoj ve 4:15 a poslední v 18:01.

4.) Trasa Horní Olešnice - Jičín má celkem 9 spojů s dojezdem cca 50 minut. První spoj vyjíždí v 5:33 a poslední v 18:50. Zpáteční trasa má celkem 8 spojů. První spoj v 5:23 a poslední v 17:32.

1.1.14.3.5 Cyklotrasy

Územím obce Horní Olešnice procházejí 2 značené cyklotrasy:

Číslo	Název	Průběh trasy	Délka trasy (km)
4294	Libštát - Hostinné	Libštát - Svojek - Tample - Karlov - Levínská Olešnice - Studenec - Bukovina u Čisté - Dolní Kalná - Horní Olešnice - Hostinné	30,14
4302	Kunčice - Mostek	Kunčice nad Labem - Horní Kalná - Dolní Kalná - Slemeno - Horní Olešnice - Dolní Olešnice - Mostek	18,98

1.1.15 Vybavenost obce

1.1.15.1 Školství

Obec nemá vlastní vzdělávací zařízení. Do základní školy musí děti dojíždět do nedaleké Dolní Olešnice (dojezd 2,9 km), Dolní Kalné (3 km), Hostinného (8 km) nebo Studence (10,3 km). Stejně tomu je i u škol mateřských.

1.1.15.2 Zdravotnictví

V obci Horní Olešnice se nenachází ordinace žádného lékaře. Obyvatelé obce musí za lékaři dojíždět do nedalekého Hostinného (8 km) nebo Dolní Kalné (3 km).

Nejbližší nemocniční zařízení, jsou v blízkosti velkých měst, jakými jsou Trutnov (15,8 km), Vrchlabí (18,1 km), Dvůr Králové nad Labem (19,5 km) a největší krajské město Hradec Králové (49,9 km).

1.1.15.3 Sociální péče

Obec Horní Olešnice zajišťuje sociální služby prostřednictvím Služeb Dolní Kalná, které profesionálně zajišťuje potřebné služby občanům formou mobilních pracovníků. Nejbližší pečovatelská zařízení, jsou v městě Trutnov (15,8 km).

1.1.15.4 Sport a tělovýchova

Obec Horní Olešnice nabízí ke sportovním účelům svým obyvatelům i širokému okolí antukové hřiště, malé travnaté hřiště s fotbalovými brankami, které ovšem není udržované a dětské hřiště s pískovištěm. Antukové hřiště slouží k takovým sportovním aktivitám, jako jsou nohejbal, volejbal, přehazovaná, tenis a líný tenis. Male travnaté hřiště, které je opatřeno fotbalovými brankami slouží zejména k fotbalovému využití. Na své si přijdou i nejmenší děti, kterým bylo vybudováno dětské hřiště s prolézačkami, skluzavkou, pískovištěm a dalšími prvky. V tomto areálu se nachází kompletní zázemí včetně posezení v chatce s pergolou, která slouží i jako úložiště sportovního nářadí a náčiní. V budově obecního motorestu je pak možnost zahrát si stolní tenis na dvou tenisových stolech a kulečnick.

1.1.15.5 Kultura a péče o památky

Jedinou kulturní památkou v obci je venkovská usedlost čp. 3, která se nachází ve středu obce vedle obecního úřadu. Objekt je památkově chráněn od 3. 5. 1958. Jedná se o zděný jednotný přízemní dům vystavěný v 1. pol. 19. Století.

1.1.16 Dostupnost kulturních zařízení a památek v okolí

Dolní Kalná (3 km)

- **Koupaliště a autokemp Dolní Kalná**

Autokemp se nachází uprostřed lesů, v klidném a pěkném prostředí podkrkonošské krajiny. Možnost ubytování v dřevěných chatkách nebo ve vlastních stanech či karavanech. V areálu je dětský koutek, velmi kvalitní fotbalové hřiště FK Dolní Kalná s vlastním zázemím a malé hřiště na volejbal.

Klásterská Lhota (6,9 km)

- **Křížová cesta Klásterská Lhota**

Na prostranství kolem hrázděné kaple Nejsvětější Trojice se nachází křížová cesta, kterou tvoří přibližně 1,5 m vysoké kamenné sloupy.

Mostek (7,4 km)

- **Autokemp Mostek**

Autokemp nabízí ubytování v 11 pětilůžkových chatkách, prostor pro stanování i karavany s dětským hřištěm, plážovým volejbalem, stolním tenisem a možností koupání.

Prosečné (7,6 km)

- **Golf & Country Club Prosečné**

Golf & Country Club Prosečné nabízí možnost zahrát si golf na 9-ti jamkovém golfovém hřišti pro celou rodinu. Součástí je i možnost tréninku golfové hry na cvičné louce tzv. driving range. Otevírací doba hřiště je celý týden od 9:00 - 20:00.

Hostinné (8 km)

- **Františkánský klášter a muzeum antického umění**

V areálu barokního Františkánského kláštera v Hostinném najdete Městské muzeum věnované historii františkánů, rodákům a významným osobnostem města. Jedná se o jedinou dochovanou památku Wolfganga Dienzenhofera, jednoho z nejvýznamnějších architektů evropského baroka.

V prostorách Františkánského kláštera v Hostinném je vystavena jedinečná sbírka sádrových odlitků antických soch pocházejících z roku 1912. Vystavená kolekce dává, kromě uměleckého zážitku, kompletní obraz vývoje antické plastiky od konce 7. století před Kristem do 2. století po Kristu.

- **Mravenčí stezka**

Lesy na východním okraji města Hostinné obývá jedna z nejpočetnějších kolonií mravence pospolitého v Podkrkonoší. Dnes tudy vede 4,6 km dlouhá naučná stezka, díky níž se dozvíte o životě lesních mravenců a dalších zajímavostech zdejší přírody.

Chotěvice (10 km)

- **Autokemp Kateřina**

Rekreační zařízení a autocamp se nachází v Chotěvicích, na samotě v překrásné podkrkonošské přírodě, obklopeno zdravými lesy. Součástí autokempy je přírodní koupaliště, rodinní ZOO, hřiště, tělocvična a společenská místnost.

Vidochov (11,6 km)

- **Paintball továrna**

V "továrně" si můžete zahrát paintball ve třech patrech staré továrny. Paintball v objektu funguje celoročně.

Bílá Třemešná (15 km)

- **Přehrada Les království**

Les Království je údolní přehradní nádrž na řece Labi vystavěná v roce 1920. Leží u samoty Tešnov v katastrálním území Bílá Třemešná, 4 km proti proudu od města Dvůr Králové nad Labem. Přehrada je v českých poměrech neobvyklá svým vysoce estetickým stavebním provedením. Od 3. září 1958 je přehrada i s elektrárnou zapsána jako nemovitá památka, od 1. července 2010 je národní kulturní památkou. Je zde i možnost chytání ryb.

Nová Paka (15,1 km)

- **Suchardův dům**

Městské muzeum v Nové Pace má vlastní historickou expozici a výstavní prostory v bývalém rodinném domě uměleckého rodu Suchardů. Kde se může pochlubit zajímavými a unikátními expozicemi, jakými jsou "Klenotnice drahých kamenů" a "Spiritismus v Podkrkonoší".

- **Zimní areál**

Ski areál "Máchovka" s vedlejším zimním stadionem využijete v zimní sezóně pro lyžování (sjezdové i běžecké) a veřejné bruslení.

- **Auto-moto muzeum Vitvar**

Návštěvníci muzea mohou shlédnout historické automobily, motocykly a jiné exponáty z let 1870 - 2005. Zajímavou částí muzea je expozice věnovaná automobilovému a motocyklovému závodníkovi, původnímu majiteli objektu a zakladateli motoristického sportu na Novopacku Antonínu Vitvarovi.

Pecka (16 km)

- **Koupaliště a autokemp Pecka**

Několikrát oceněný kemp (autokemp roku 2015) se nachází severně od městysu Pecka. Disponuje velkým bazénem. K ubytování pak slouží apartmány nebo sruby. Součástí areálu je rozmanité sportovní zázemí pro spoustu sportů.

- **Hrad Pecka**

Hrad Pecka je jediným interiérově zpřístupněným objektem v celém regionu středního Podkrkonoší a Krkonoš. Láká nejen krásnou okolní krajinou s jedinečnými výhledy na hřebeny Krkonoš, ale i dvěma prohlídkovými okruhy zaměřenými na vlastní, autentickou historii hradu a městysu Pecka.

Trutnov (16 km)

- **Koupaliště Trutnov**

Koupaliště poskytuje široké zázemí i řadu atrakcí vyhřívané bazény, chrlič vody, tobogán, skluzavku, kurt na plážový volejbal a mnoho dalšího.

Vrchlabí (17 km)

- **Krkonošské muzeum**

Krkonošské muzeum ve Vrchlabí bylo založeno r. 1883 jako Riesengebirgsmuseum rakouským Krkonošským spolkem, aby „probádalo přírodu, dějiny i člověka Krkonoš a shromažďovalo sbírky toto dokládající. Od r. 1966 je zřizováno Správou KRNAP, sídlí v budově bývalého augustiniánského kláštera a pečuje o více než 32 000 evidenčních čísel sbírkových předmětů z různých oborů společenských a přírodních věd. Jejich prostřednictvím představuje Krkonoše veřejnosti ve stálých expozicích, na výstavách, v rámci doprovodných programů a akcí.

Dvůr Králové (19 km)

- **ZOO Dvůr Králové**

Tato zoologická zahrada se nachází v západní části města Dvůr Králové nad Labem. Zoo je zaměřena na africká zvířata – tuto specializaci prosadil v 60. letech 20. století tehdejší ředitel Josef Vágner (rodák ze Ždírnice), který následně zorganizoval několik výprav do Afriky

a odchytil množství zvířat, zejména kopytníků (žiraf, zeber, antilop, nosorožců apod.)

a díky tomu význam zoologické zahrady již v 70. letech přesáhl hranice tehdejšího

Československa. Od roku 1989 jezdí po safari upravené turistické autobusy

s návštěvníky přímo mezi zvířaty, od roku 2011 je možné tuto trasu vykonat

i ve vlastních vozech návštěvníků. V současné době je možno vidět přes 2 300 zvířat

v takřka 300 druzích, což je největší kolekce afrických zvířat v Evropě. K vidění je

i 12 unikátních expozic včetně jedinečné galerie obrazů Zdeňka Buriana.

Krkonoše (30 km)

- **Krkonoše a KRNAP**

Krkonoše jsou nejvyšším pohořím České republiky a patří také k nejstudenějším místům u nás. 17. května roku 1963 tu byl díky výjimečným přírodním hodnotám, rozmanité krajině a bohaté historii založen nejstarší český národní park KRNAP.

České chráněné území sousedí se stejnojmenným národním parkem v Polsku

a společně vytvářejí biosférickou rezervaci zapsanou na seznamu UNESCO. Nachází

se zde také nejvyšší hora České republiky, Sněžka (1602 m) s kaplí sv. Vavřince

a novou budovou poštovny.

V létě patří Krkonoše milovníkům vysokohorské turistiky, na něž čeká 800 km

značených turistických tras a cyklostezek. Skrz celý národní park vedou těmi

nejzajímavějšími místy vycházkové a naučné stezky, jako např. Rýchory. Pro invalidy

je pak určena vycházková stezka v Janských Lázních. V KRNAPu byla vybudována

také první cyklistická stezka. Projít se můžete také k prameni Labe, vysvěceného

v roce 1684 a hojně turisticky navštěvovaného po celý rok.

V zimě Krkonoše nabízejí návštěvníkům vyhlášená zimní střediska s kvalitními

lyžařskými areály jako např. Benecko (27 km), Černá hora (32 km), Špindlerův Mlýn

(33 km), Pec pod Sněžkou (37 km) nebo Harrachov (48 km), udržované běžecké tratě

a samozřejmě ideální sněhové podmínky, panující zpravidla od konce listopadu až do

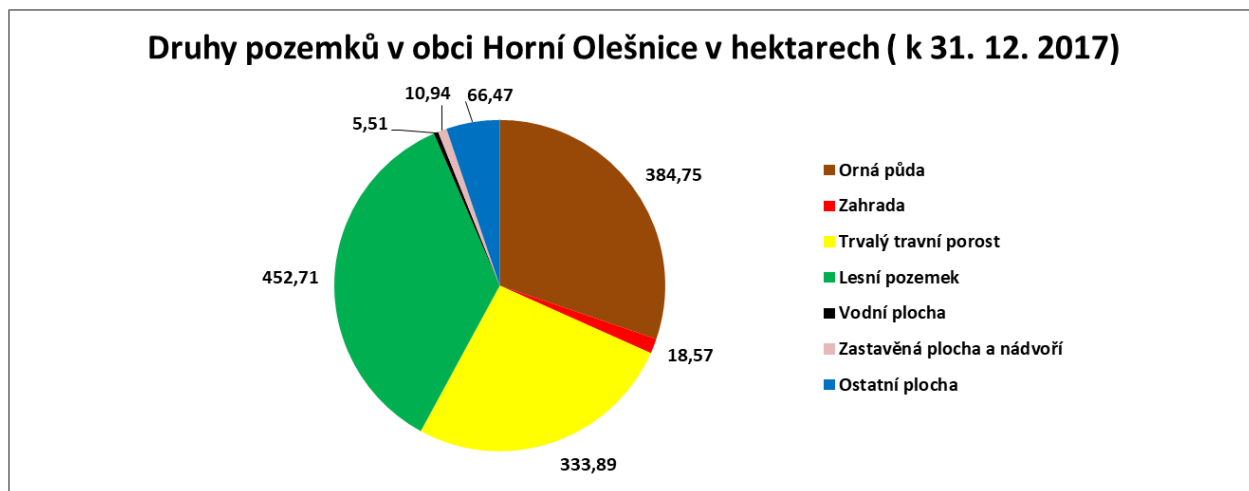
konce dubna.

1.1.17 Životní prostředí

Celková katastrální plocha obce je 1273 ha, z toho 453 ha tvoří lesy, 385 ha orná půda, 334 ha je tvořeno trvalým travním porostem a 67 ha zabírají ostatní plochy (pozemky, které se nedají zařadit do žádných jiných kategorií). Pouze 19 ha zabírají zahrady, 11 ha zastavěné plochy a nádvoří a nejméně prostorů zabírají vodní plochy s 6 ha.

Tabulka 12 Druhy pozemků v obci Horní Olešnice

Druhy pozemků v obci Horní Olešnice v hektarech (k 31. 12. 2017)	
Celková výměra	1 272,85
Zemědělská půda	737,21
Orná půda	384,75
Chmelnice	-
Vínice	-
Zahrada	18,57
Ovocný sad	-
Trvalý travní porost	333,89
Nezemědělská půda	535,64
Lesní pozemek	452,71
Vodní plocha	5,51
Zastavěná plocha a nádvoří	10,94
Ostatní plocha	66,47



Graf 6 Druhy pozemků v obci Horní Olešnice

1.1.17.1 Stav životního prostředí

Kvalita vody je pečlivě sledována a regulována. Ovzduší je v této podkrkonošské lokalitě výborné, míra ohrožení hlukem minimální. Zdroje znečištění, ani lokality s ekologickými zátěžemi v obci nejsou.

Na území obce se nachází lokality chráněných rostlin (úpolín evropský, boubelka velkokvětá) a v lesích hnízdí čáp černý. Mezi další významné živočichy patří mihule potoční nebo lipan podhorní.



Obrázek 9 Úpolín evropský, boubelka velkokvětá



Obrázek 10 Čáp černý, mihule potoční a lipan podhorní

Na Rovních nad Ždírnicí je naleziště achátů a chalcedonů (polodrahokamové odrůdy křemene). V náplavech Olešnického potoka je možno nalézt almandiny – pyropové granáty (fialová až temně rudá odrůda granátu) až drahokamové kvality.

2 Dotazníkové šetření

2.1.1 Vyhodnocení dotazníku pro potřebu tvorby Programu rozvoje obce (PRO)

Dotazníkové šetření bylo provedeno v rámci zpracování Programu rozvoje obce Horní Olešnice. V rámci šetření byli osloveni všichni obyvatelé obce.

V současné době má obec Horní Olešnice 313 obyvatel. Dotazníky byly distribuovány mezi obyvatele prostřednictvím zaměstnanců obce zabalené v obálkách a přístupné na internetových stránkách obce, kde si bylo možné dotazník stáhnout a vytisknout nebo jej vyplnit online.

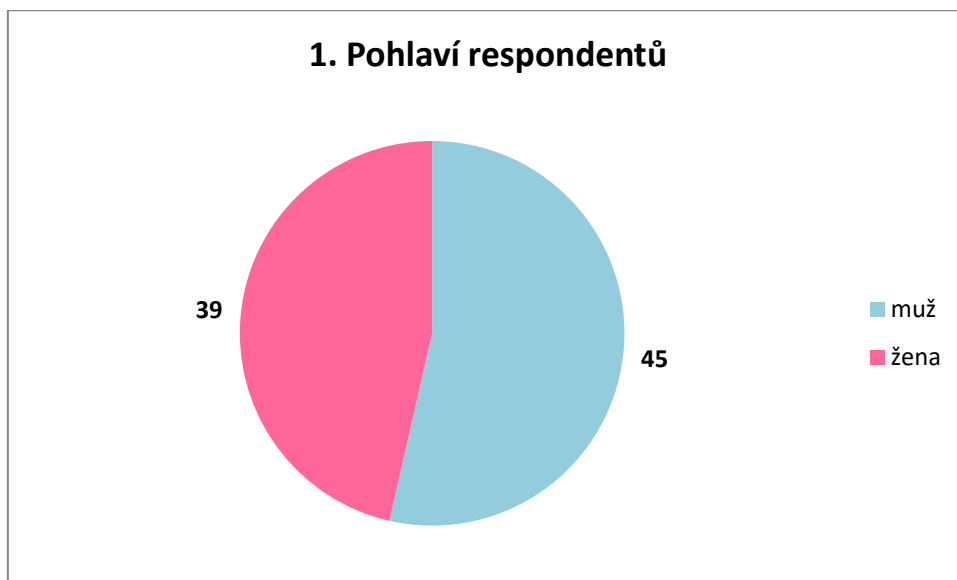
Průzkumu se zúčastnilo celkem **86 respondentů**, což představuje návratnost 27,5 %. Z celkového počtu 86 respondentů, jich **73** vyplnilo **dotazník vytištěný** a **13 respondentů** vyplnilo **dotazník online**.

V dotazníku byla zjišťována spokojenost se současným životem v obci, zohledněny byly různé oblasti života a dotazovaní měli identifikovat největší klady a zápory obce. Současně dostali možnost vyjádřit se k tomu, jaké služby jim v obci nejvíce chybí. Součástí dotazníku byl průzkum spokojenosti v oblasti společenského setkávání, sportovního vyžití, ochrany životního prostředí, určení investičních priorit a směr rozvoje obce, stejně jako zpětná vazba úřadu o účinnosti a efektivnosti internetových stránek obce jako informačního kanálu. Respondenti dostali také možnost napsat jakoukoliv připomínku, námět či vzkaz vedení obce. Celkový počet otázek byl 25.

Toto dotazníkové šetření bude přílohou Programu rozvoje obce Horní Olešnice.

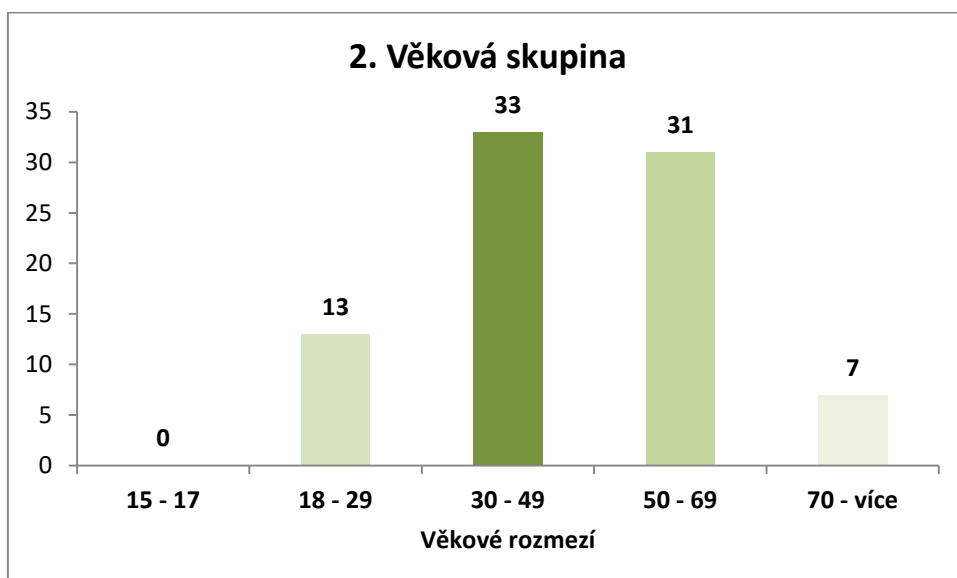
1. Pohlaví respondentů.

Z hlediska demografických parametrů byl poměr obou pohlaví téměř vyrovnán. **Muži** měli v poměru k ženám pouze o šest jedinců více, tedy **45 : 39**.



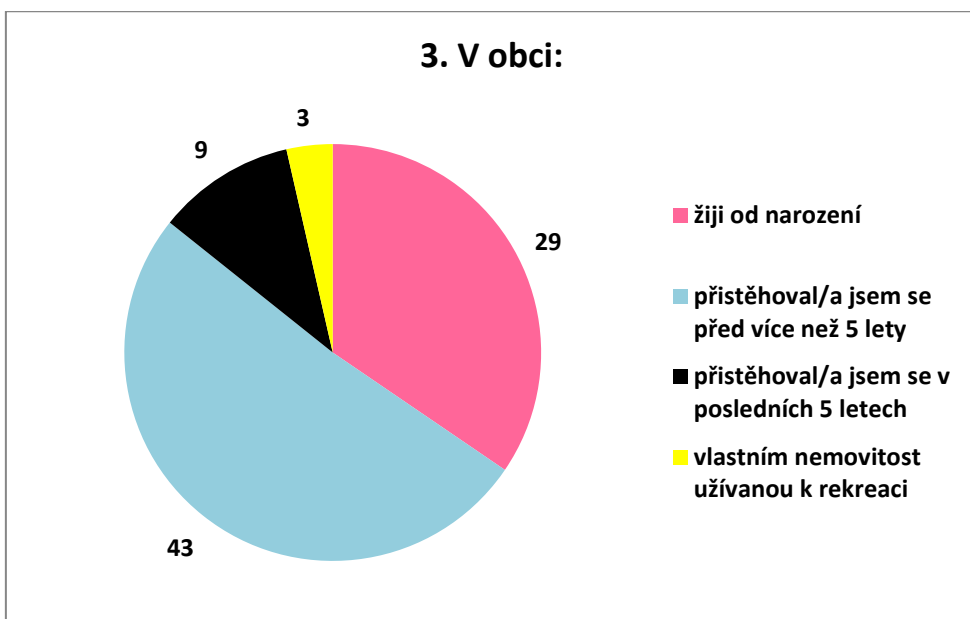
2. Věkové skupiny respondentů.

Nejčastěji odpovídali lidé v produktivním věku a senioři. Tedy ve věku od 30 – 69 let. Ve věkovém rozmezí **30 -49 let** odpovědělo **33 respondentů**, ve věkovém rozmezí **50 – 69 let** potom **31 respondentů**. Naopak z občanů ve věku **15 – 17 let** neodpověděl **nikdo**.

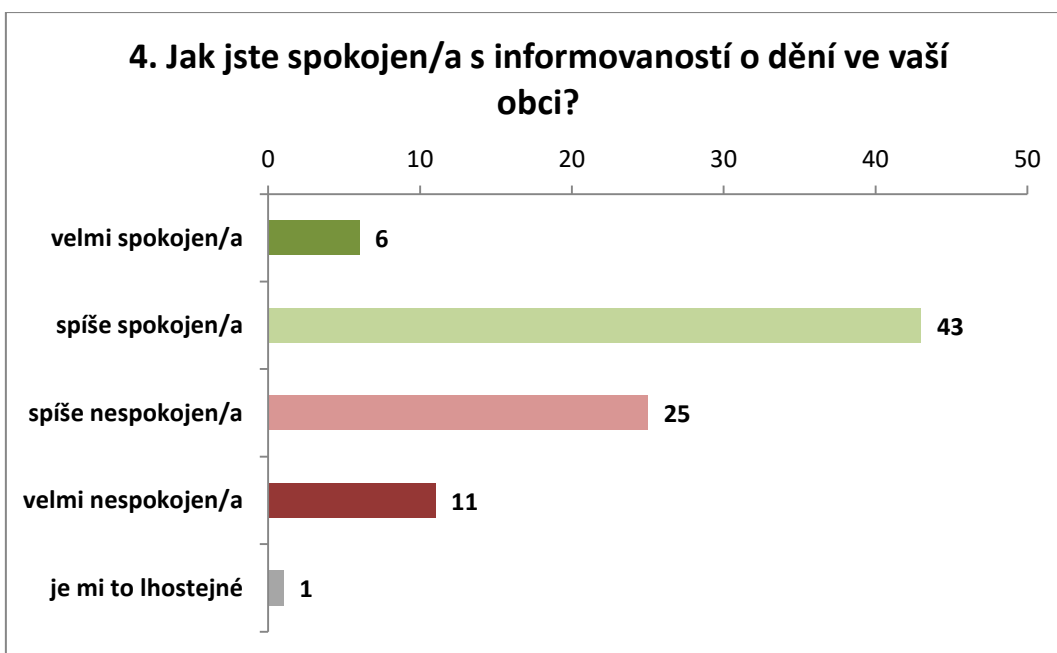


3. Odkdy v obci žijí.

Obecně lze říci, že respondenti patří k té skupině obyvatel, která se **přistěhovala do obce před více než 5 lety**, takto se identifikovalo **43 respondentů** a dále ke skupině obyvatel, kteří **v obci žijí od narození**, takových to respondentů bylo napočítáno **29**.



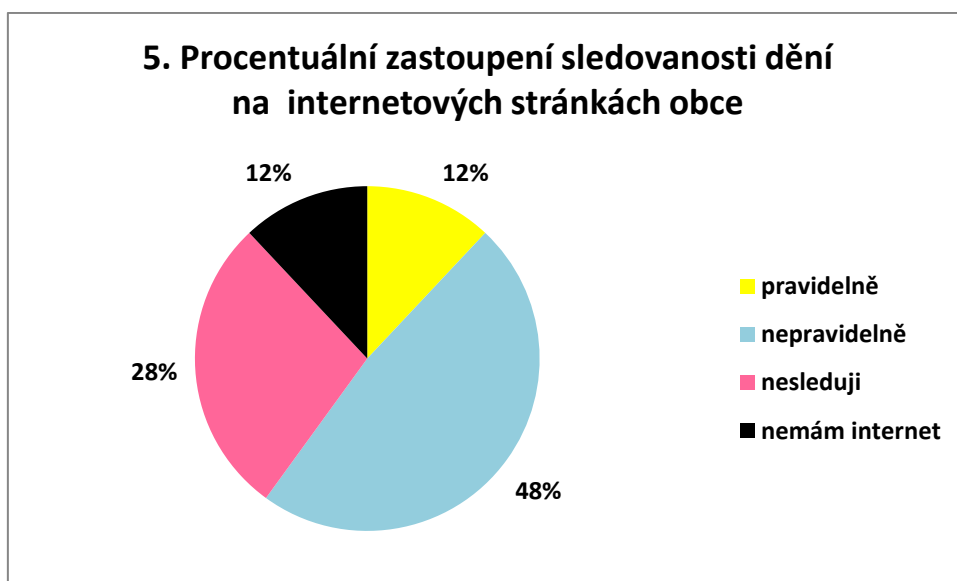
4. Míra spokojenosti s informovaností o dění v obci.



Z grafu spokojenosti můžeme vyčíst, že většina (**43**) **respondentů** je s informovaností o dění v obci **spíše spokojena**. **Spíše nespokojeno** je **25** **respondentů**.

Závěr: Z analýzy výsledku v otázce informovanosti o dění v obci plyne to, že většina respondentů je s informovaností o dění v obci **spíše spokojena**.

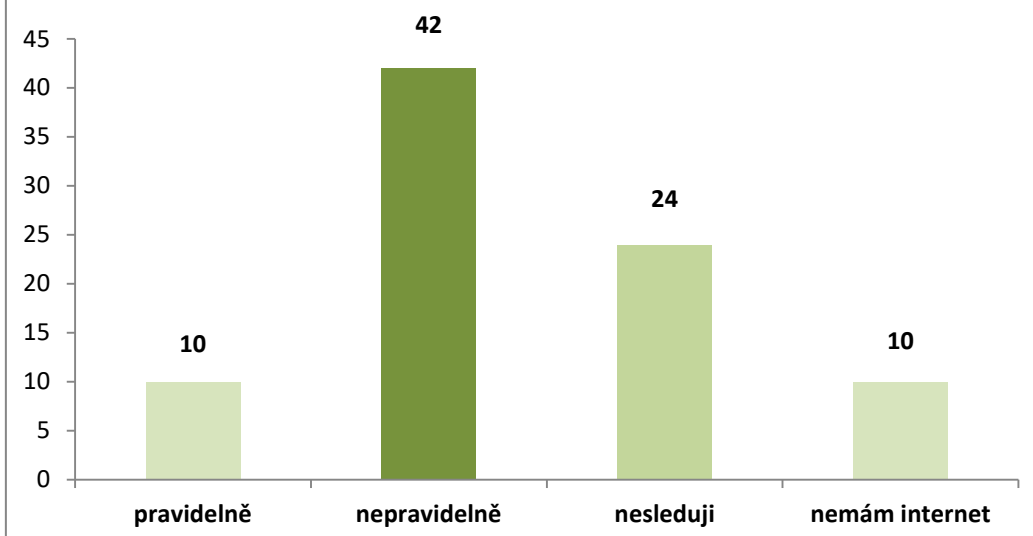
5. Jak sledují občané dění na internetových stránkách obce.



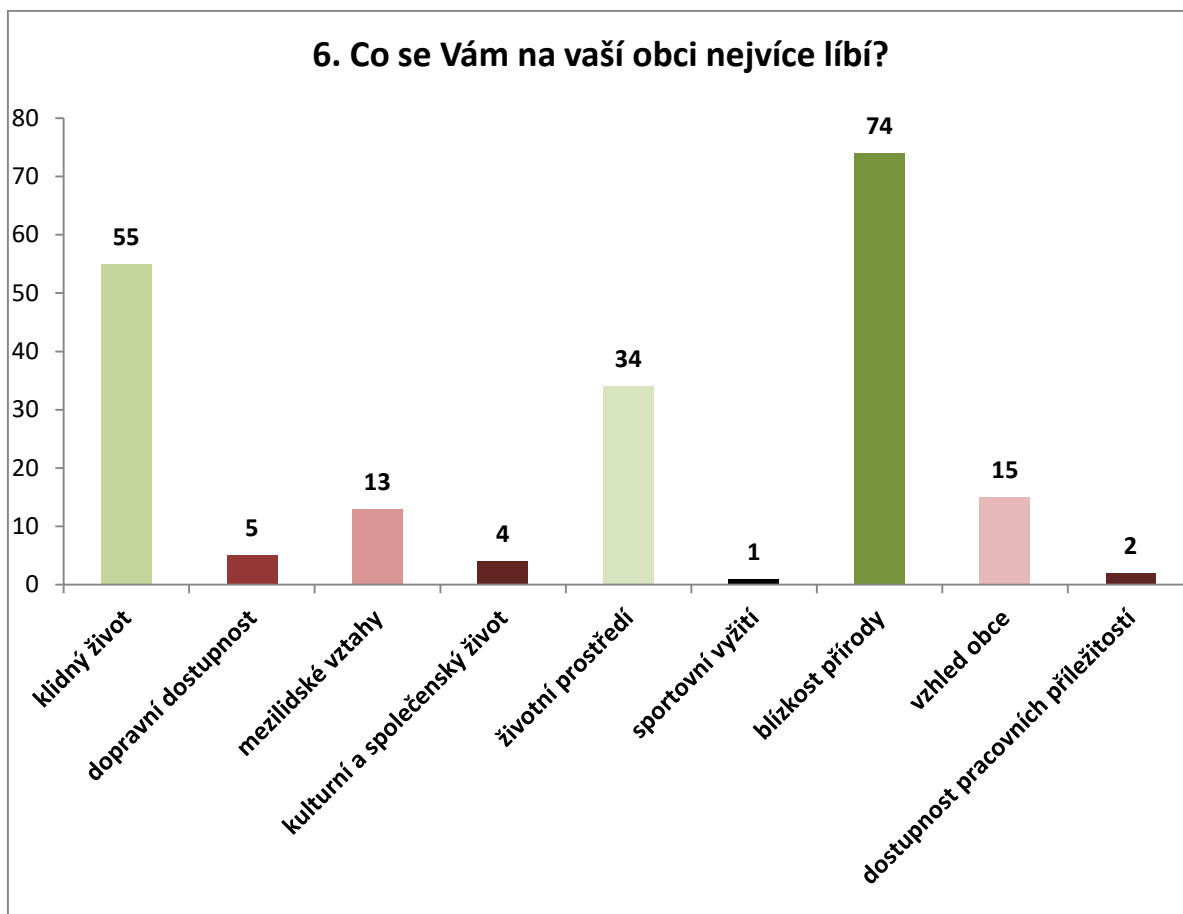
Z grafu je patrné, že **60 %** obyvatel Horní Olešnice **čerpá informace z internetových stránek**. **28 %** obyvatel internetové stránky **nesleduje** a **12 %** respondentů **nemá internet**.

Zde je pro informaci přiložen graf četnosti odpovědí. Můžeme zde vidět, že nejčastěji volenou možností byla možnost **nepravidelně**, kterou zvolilo **42** **respondentů**, **24** **respondentů** potom zvolilo možnost - **nesleduji**.

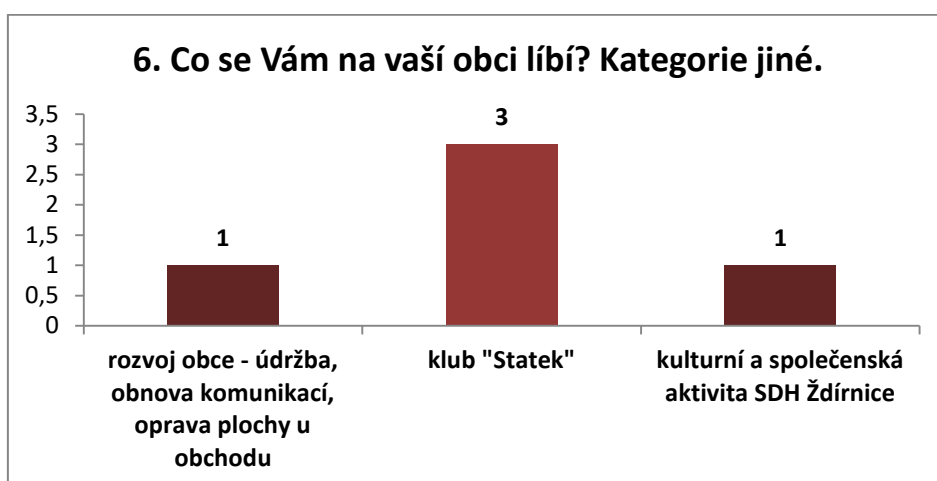
5. Sledujete dění ve vaší obci na internetových stránkách obce?



6. Co se respondentů nejvíce líbí na jejich obci.



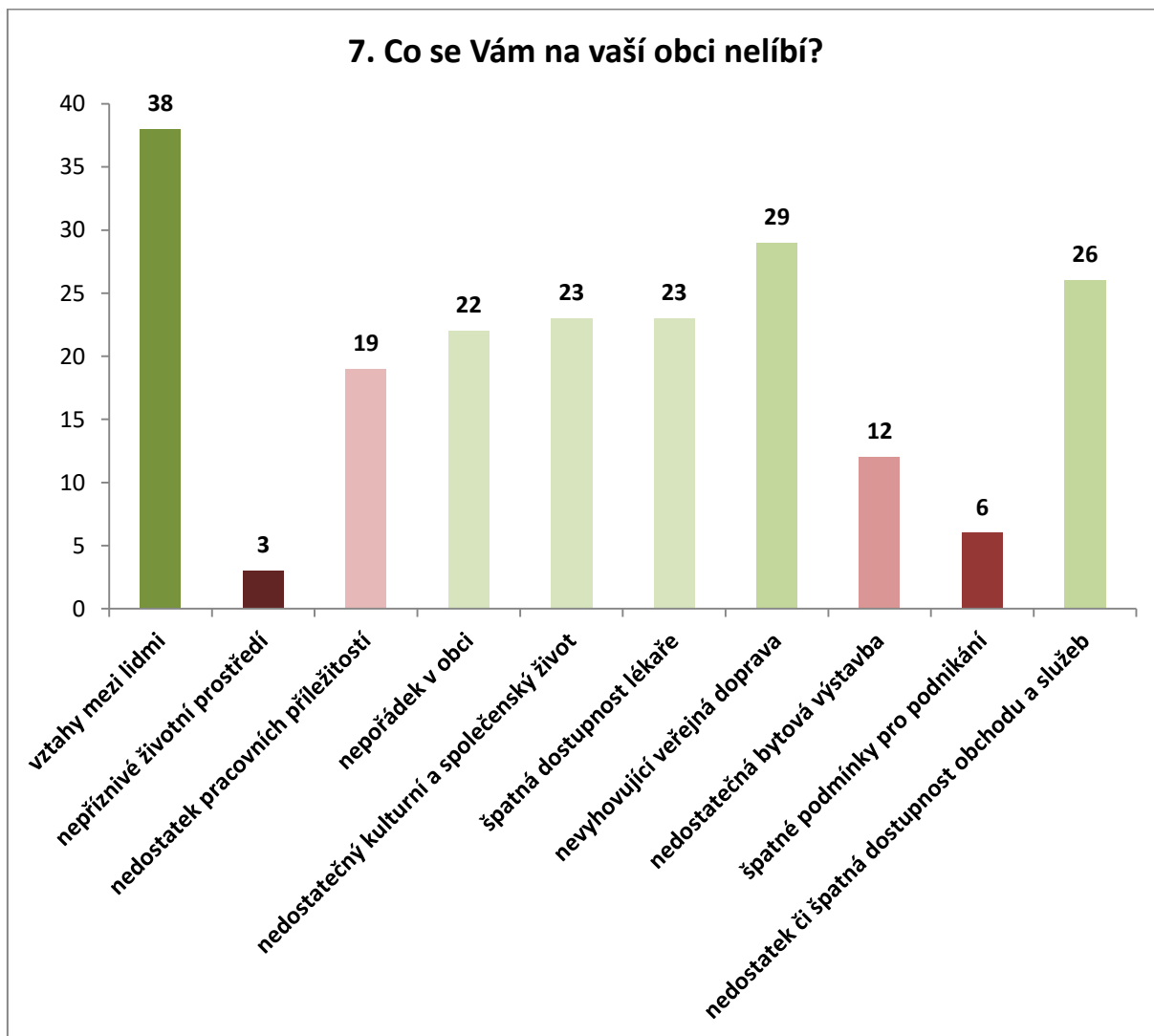
Z výše uvedeného grafu vyplývá, že je nejvíce oceňována **blízkost přírody (74)**, dále je vyzdvihován **klidný život (55)**, **životní prostředí (34)** a **vzhled obce (15)**.



Respondenti mohli do dotazníku přidat i jiné skutečnosti, které se jim na obci líbí. **Klub „Statek“** se líbí **3** respondentům. **Jeden** respondent vyzdvihl **rozvoj obce**, čímž měl na

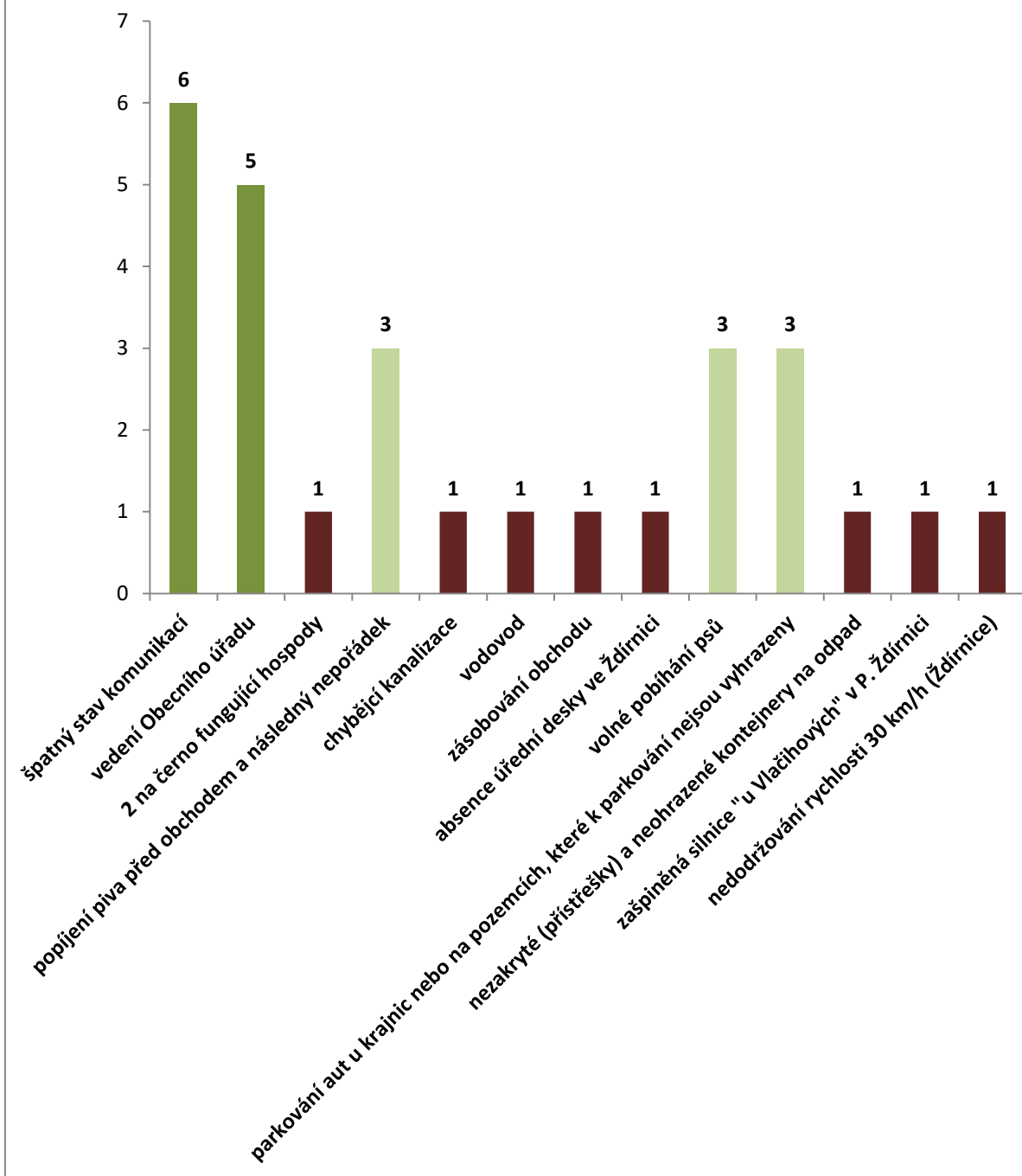
mysli údržbu a obnovu komunikací a opravu plochy u obchodu. Kulturní a společenská aktivita SDH Ždírnice byla vyzdvižena také jedním respondentem.

7. Co se respondentům nelíbí na obci.



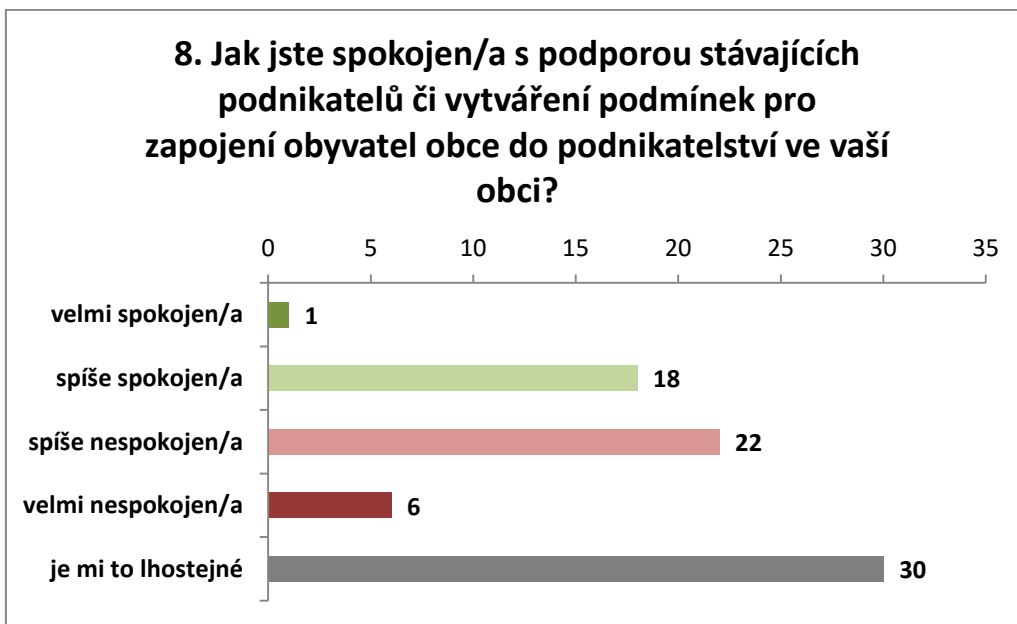
Za největší negativa obce považují respondenti dotazníku zejména **vztahy mezi lidmi (38)**, **nevyhovující veřejná doprava (29)** - hlavně o víkendech, dále **nedostatek či špatnou dostupnost obchodu a služeb (26)**, **špatnou dostupnost lékaře (23)**, **nedostatečný kulturní a společenský život (23)** a **nepořádek v obci (22)**.

7. Co se Vám na vaší obci nelíbí? Kategorie jiné.



Občané mohli do dotazníku přidat i jiné skutečnosti, které jim vadí a ve výběru možností nebyly. Nejčastěji uváděli **nespokojenost se stavem komunikací (6)**, s **vedením Obecního úřadu**, tedy kritika paní starostky a zastupitelstva obce (5). Další problém vidí respondenti v **popíjení piva před obchodem a s tím spojený následný nepořádek podnapilých spoluobčanů, jakým je hluk nebo pohozené odpadky (3)**, ve **volném pobíhání psů (3)** a v **parkování aut u krajnic nebo na pozemcích, které k parkování nejsou vyhrazeny (3)**.

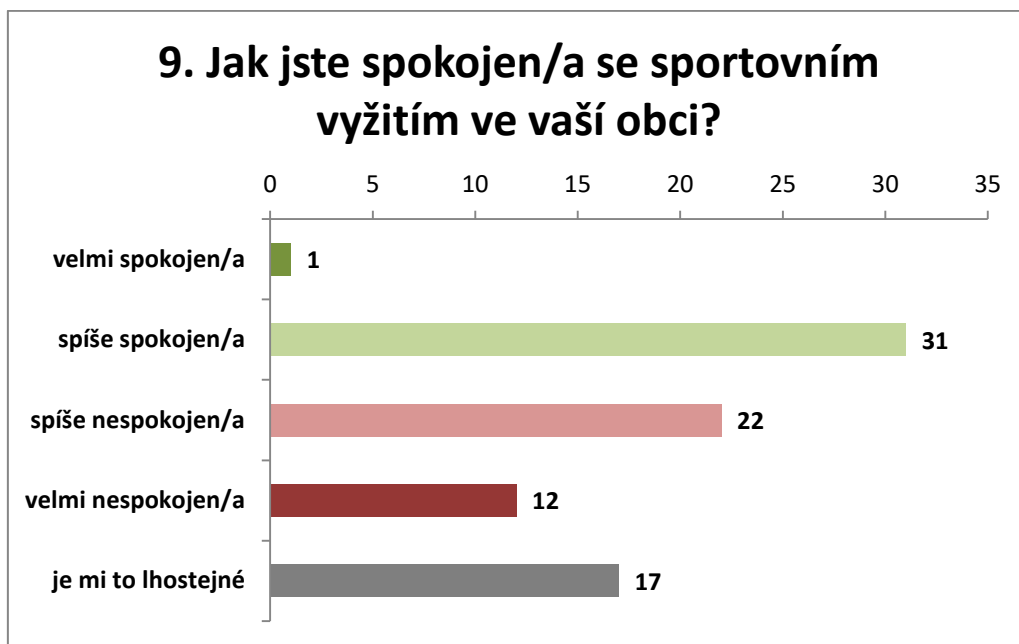
8. Míra spokojenosti s podporou stávajících podnikatelů či vytváření podmínek pro podnikání.



Z výše uvedeného grafu vyplývá, že většině respondentů je tato otázka **lhostejná (30)**, buď je to nezajímá, nebo se jich to jednoduše netýká. Možnost **spíše nespokojen/a** zvolilo **22 respondentů**. **18 respondentů** zvolilo variantu **spíše spokojen/a**.

Závěr: Obyvatelé, kteří se zapojili do dotazníkového průzkumu, jsou s podporou stávajících podnikatelů či vytvářením podmínek pro zapojení obyvatel do podnikání **spíše nespokojeni**.

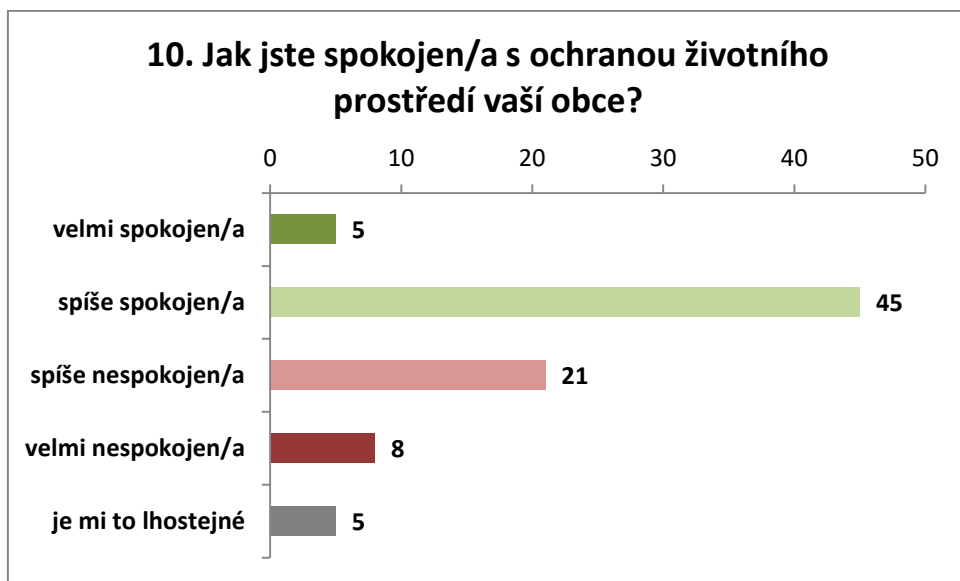
9. Míra spokojenosti se sportovním vyžitím v obci.



Zde na tomto grafu můžeme vidět, že nejčastější odpovědí na tuto otázku byla odpověď **spíše spokojen/a**, která získala **31 hlasů**. Druhou nejčastěji volenou možností byla možnost **spíše nespokojen/a**, kterou zvolilo **22 respondentů**. **Velmi nespokojených** bylo mezi respondenty **12**.

Závěr: Díky vysokému počtu negativních odpovědí (spíše nespokojen/a a velmi nespokojen/a) vychází najevo, že dotázaní obyvatelé obce jsou se sportovním vyžitím obce **spíše nespokojeni**. Tato zjištěná skutečnost je ovlivněna i chybějícím sportovním hřištěm ve Ždírnici a špatným stavem stávajícího hřiště za Obecním úřadem. O těchto dvou aspektech se bude hovořit i v otázkách č. 17 (Uveďte prosím, jaká zařízení Vám zde chybí?) a č. 23 (S údržbou majetku obce jsem (např. stavby, budovy, komunikace, veřej. osvětlení atd.).

10. Míra spokojenosti s ochranou životního prostředí v obci.

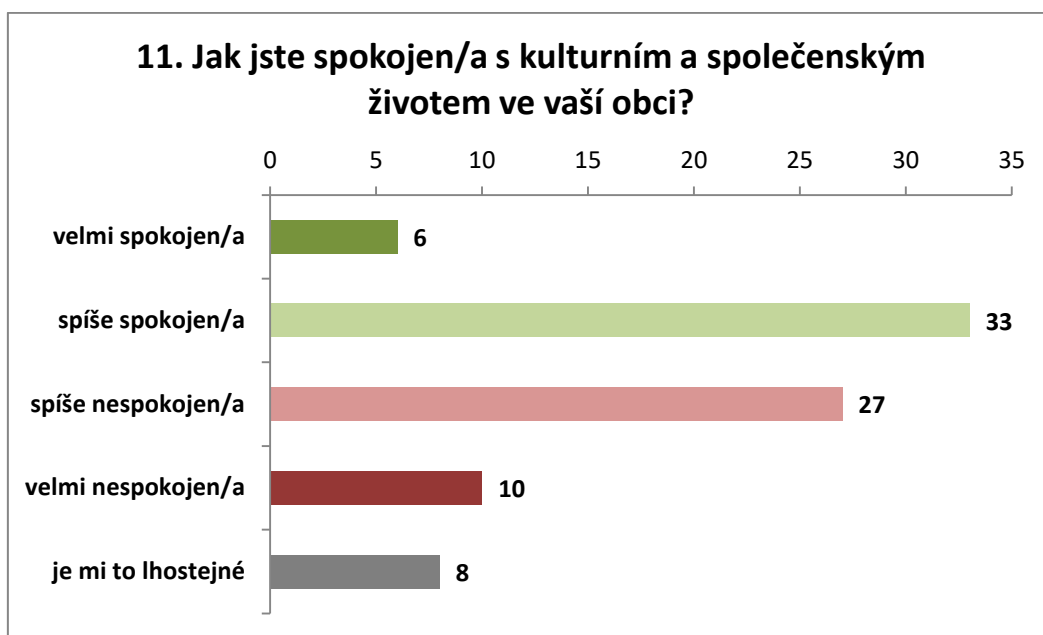


Zde můžeme vidět, že **45 respondentů** je s ochranou životního prostředí v obci **spíše spokojeno**. **Spíše nespokojeno** bylo **21 respondentů**.

Zjištěné skutečnosti odpovídá i to, že životní prostředí je jedním z mála témat, které nepodléhalo téměř žádné kritice v doplňujících možnostech odpovědí a návrzích či připomínkách.

Závěr: Zde můžeme konstatovat, že ochrana životního prostředí v obci nepředstavuje žádný problém, jelikož dotázaní obyvatelé obce uvedli, že jsou s ochranou životního prostředí v obci **spíše spokojeni**.

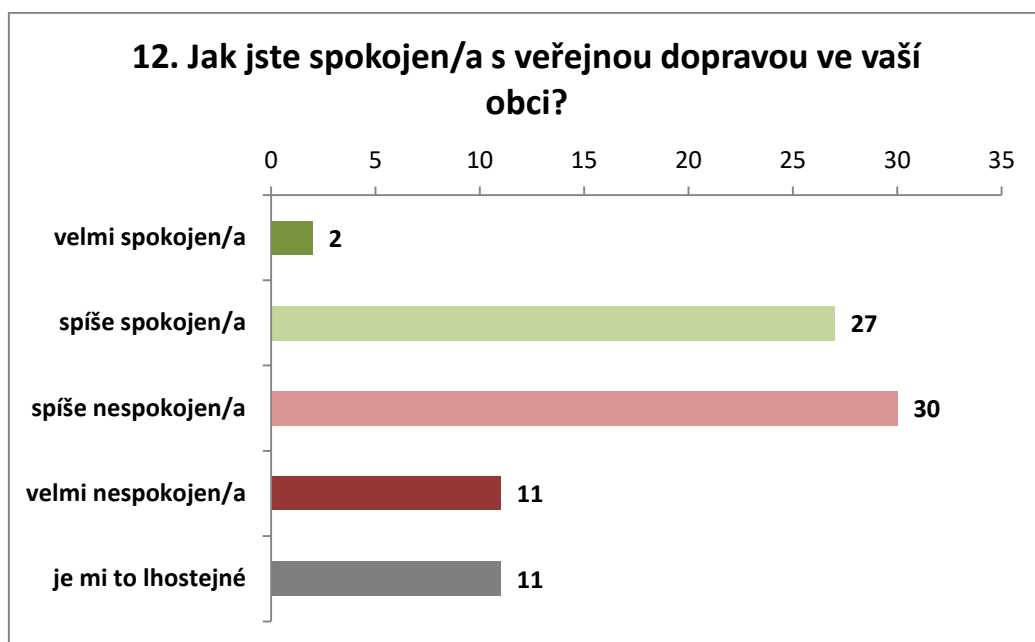
11. Míra spokojenosti s kulturním a společenským životem v obci.



Zde se dostáváme k zajímavému výsledku u otázky spokojenosti s kulturním a společenským životem v obci. I přesto, že v otázce č. 7 (Co se Vám na vaší obci nelíbí?) označilo 23 respondentů právě toto téma za problém, tak v této otázce se **33 respondentů** shodlo na stejném výsledku a to, že jsou s kulturním a společenským životem v obci **spíše spokojeni**. **Spíše nespokojených** se v této otázce objevilo **27** a **velmi nespokojených** potom **10**.

Závěr: S přihlédnutím k vysokému počtu kladných odpovědí (tedy spíše spokojen/a a velmi spokojen/a) musím konstatovat, že účastníci dotazníkové šetření jsou s kulturním a společenským životem v obci **spíše spokojeni**.

12. Míra spokojenosti s veřejnou dopravou v obci.

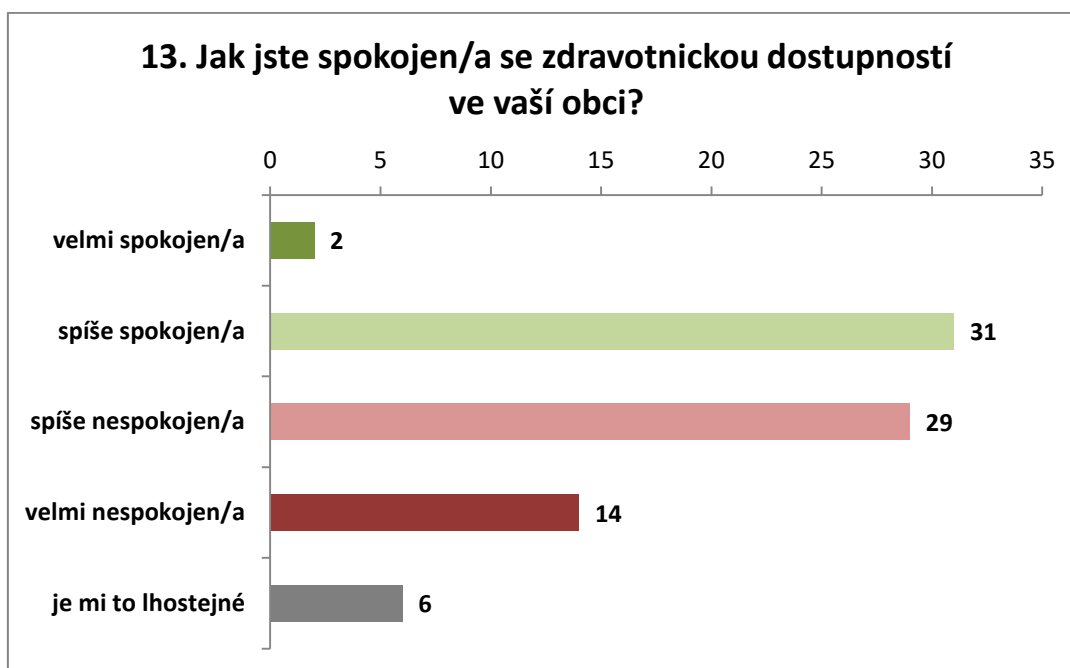


V otázce spokojenosti s veřejnou dopravou vyjádřilo **spíše nespokojenost 30 respondentů**. **27 respondentů** je **spíše spokojeno** s veřejnou dopravou v obci. **Velmi nespokojených** respondentů bylo **11**, stejný počet měla odpověď - **je mi to lhostejné**.

Tato problematika se objevila už u otázky č. 7 (Co se Vám na vaší obci nelíbí?), kde byla druhou nejkritizovanější. Kritizována je zde především **absence víkendových spojů**.

Závěr: V otázce spokojenosti s veřejnou dopravou v obci panuje velká nespokojenost. Jedná se o **třetí nejhorší výsledek** v míře spokojenosti v tomto dotazníku. Jak bylo uvedeno výše pod grafem, dotázaní občané jsou s veřejnou dopravou v obci **spíše nespokojeni**.

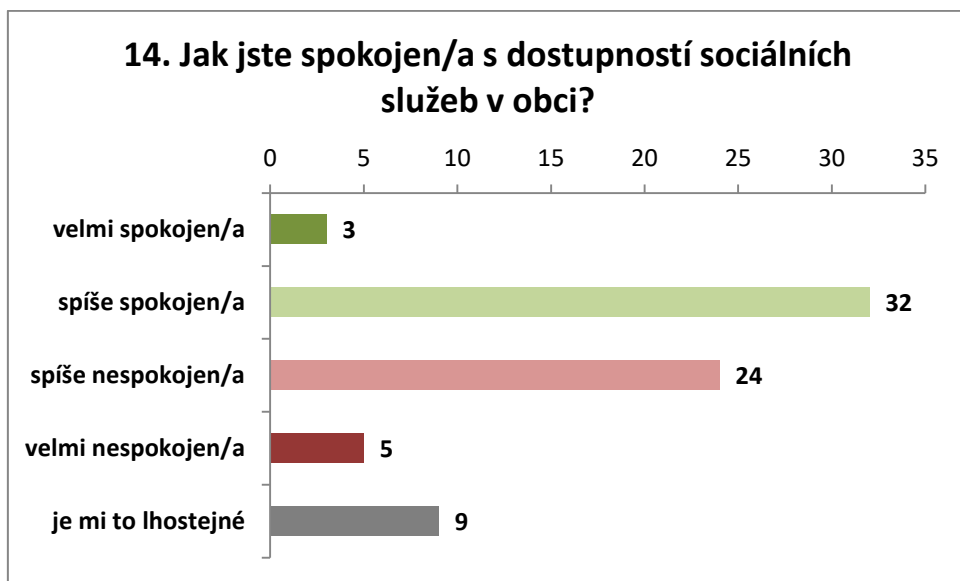
13. Míra spokojenosti se zdravotnickou dostupností v obci.



V otázce zdravotnické dostupnosti nejvíce respondentů volilo odpověď **spíše spokojen (31)**, ovšem hned pod ní se na pomyslném druhém místě objevilo **spíše nespokojení (29)** a třetí místo připadá **velmi nespokojeným** názorům (**14**).

Závěr: Podle velkého počtu negativních odpovědí (tedy **spíše nespokojen/a** a **velmi nespokojen/a**) konstatujeme, že i přes 31 **spíše spokojených** hlasů je většina respondentů se zdravotnickou dostupností v obci **velmi nespokojena** a jedná se tak o **druhý nejhorší výsledek** v míře spokojenosti v tomto dotazníku.

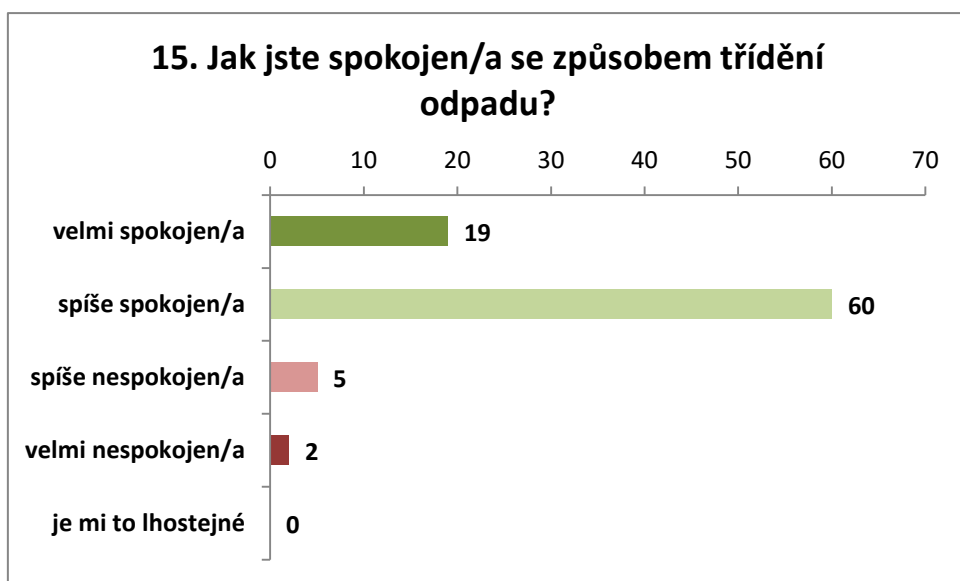
14. Míra spokojenosti s dostupností sociálních služeb v obci.



Graf míry spokojenosti s dostupností sociálních služeb, nám ukazuje, že **spíše spokojeno** je **32 respondentů**. Naopak **24 respondentů** je **spíše nespokojeno** a **9 lidí** zaujímá **lhostejný postoj**.

Závěr: Zde musím konstatovat, že dotázané obyvatelstvo obce je s dostupností sociálních služeb v obci **spíše spokojeno**.

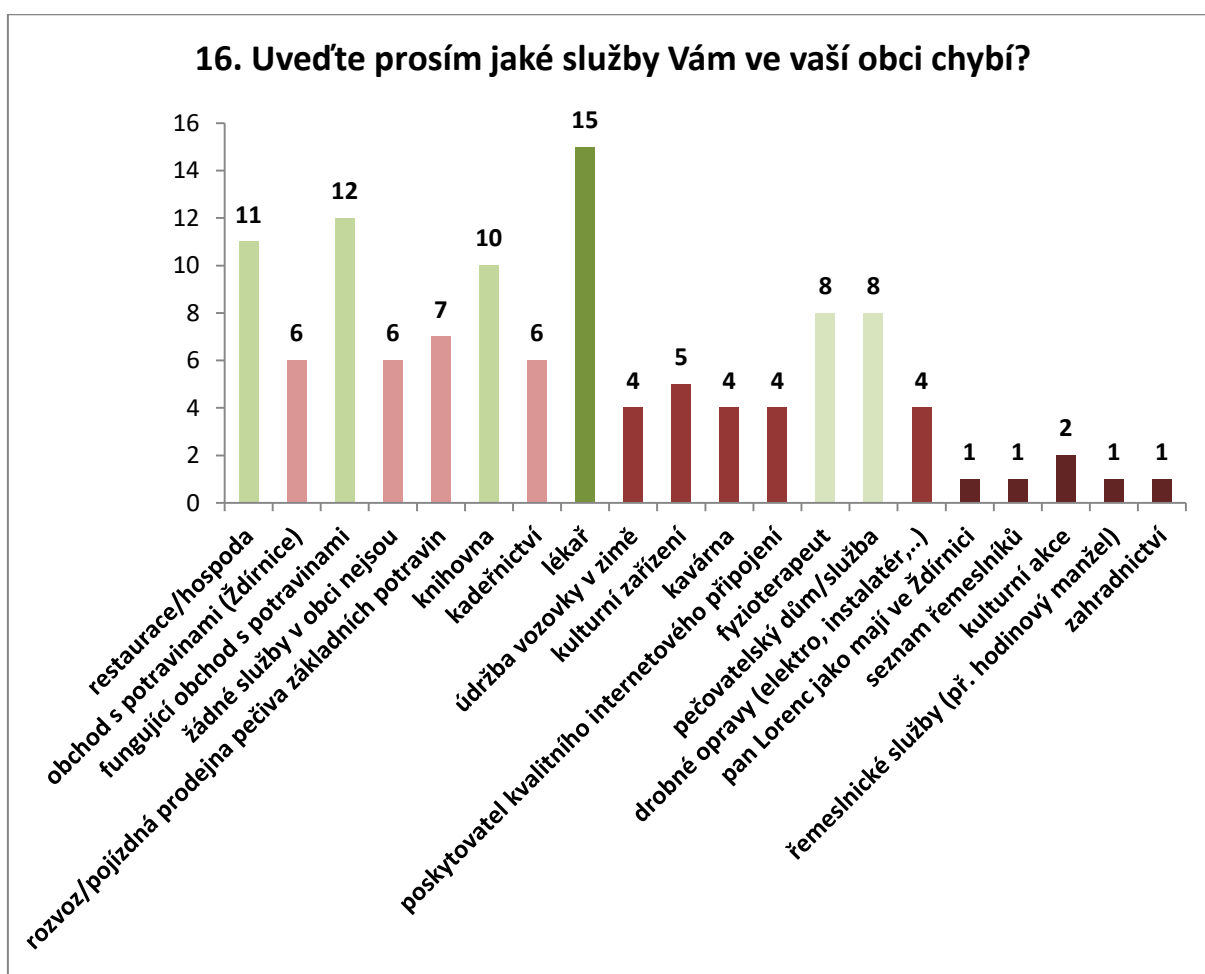
15. Míra spokojenosti se způsobem třídění odpadu v obci.



Zde můžeme mluvit o velkém pozitivu pro obec. **Většina respondentů (60)** je dle grafu **spíše spokojena**. **19 respondentů** je se způsobem třídění odpadu v obci dokonce **velmi spokojeno**.

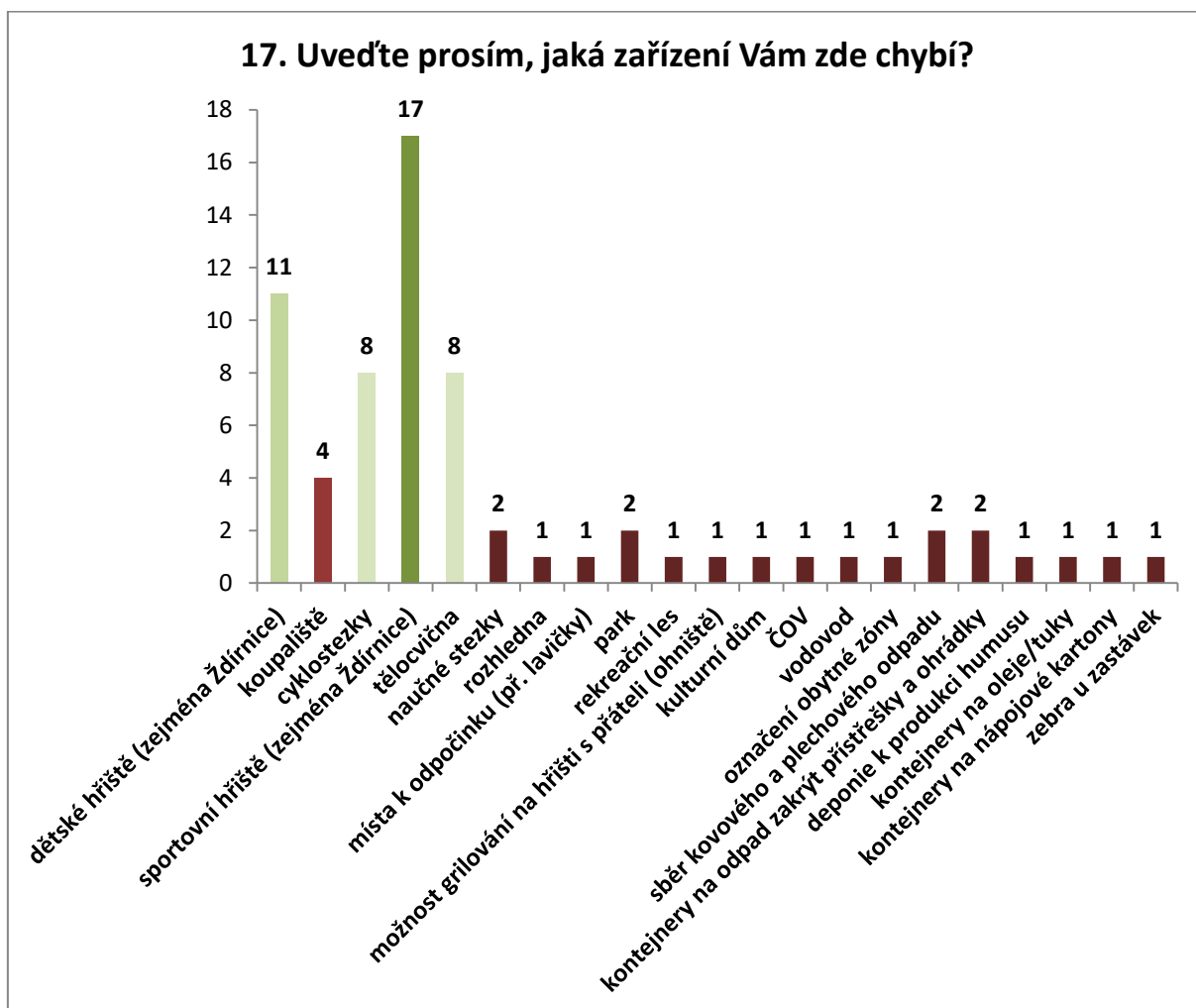
Závěr: Tady se jedná o naprosto nejpozitivnější výsledek, což znamená velký úspěch pro obec. Většina respondentů je se způsobem třídění odpadu **spíše spokojena**. Výtky respondentů z celkového počtu **5**, zmiňovaly potřebu zakrytí a ohrazení odpadních míst (**2**), zavedení kontejnerů na nápojové kartony (**1**), oleje a tuky (**1**) a na drobný kovový odpad jakým jsou plechovky nebo konzervy (**1**).

16. Chybějící služby v obci.



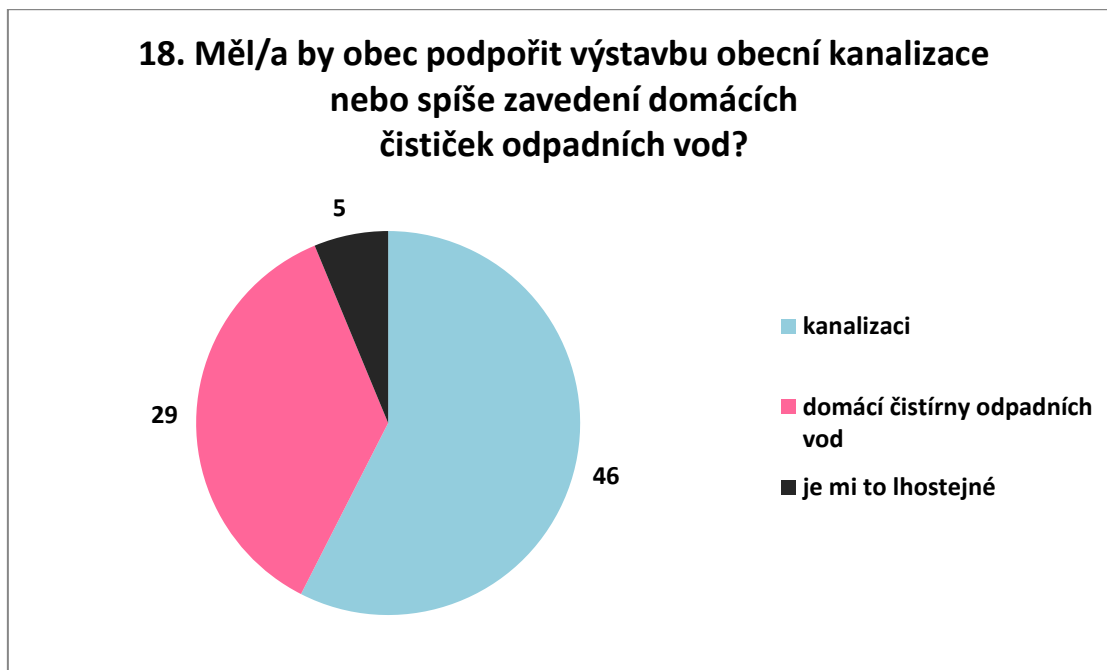
Veřejnost měla také možnost vyjádřit se k chybějícím službám. Nejčastěji byl označen **lékař (15)**, **fungující obchod s potravinami (12)** – zde byl nejčastějším komentářem malý sortiment zboží, dále **restaurace** potažmo **hospoda (11)**, **knihovna (10)**, **fyzioterapeut** a **pečovatelská služba/dům** měli po **8**.

17. Chybějící zařízení v obci



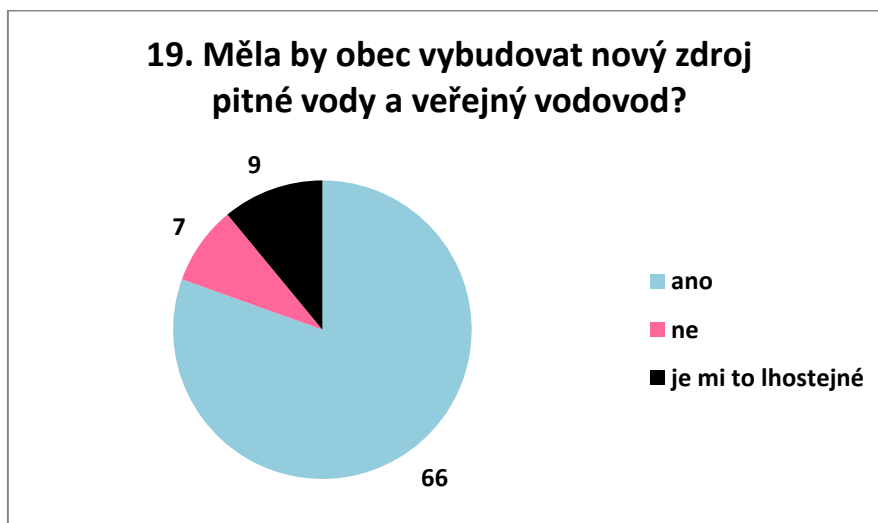
Dle grafu můžeme vidět, že obyvatelům obce nejčastěji v obci schází **sportovní (17)** a **dětské hřiště (11)** v obou případech především ve Ždírnici, dále by si občané přáli vybudování více **cyklostezek (8)** a **tělocvičny (8)**.

18. Podpora výstavby kanalizace nebo zavedení domácích čističek odpadních vod.



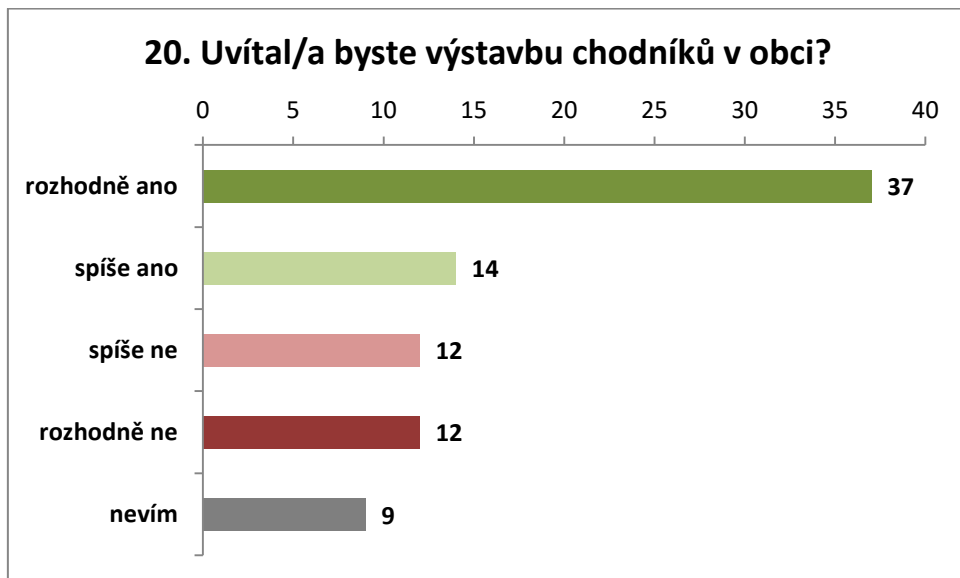
Dle průzkumu bylo zjištěno, že **46 respondentů** si přeje výstavbu kanalizace. Zavedení domácích čističek odpadních vod si přeje **29 respondentů** a **5 respondentům** je tato otázka lhostejná.

19. Vybudování nového zdroje pitné vody a veřejného vodovodu.



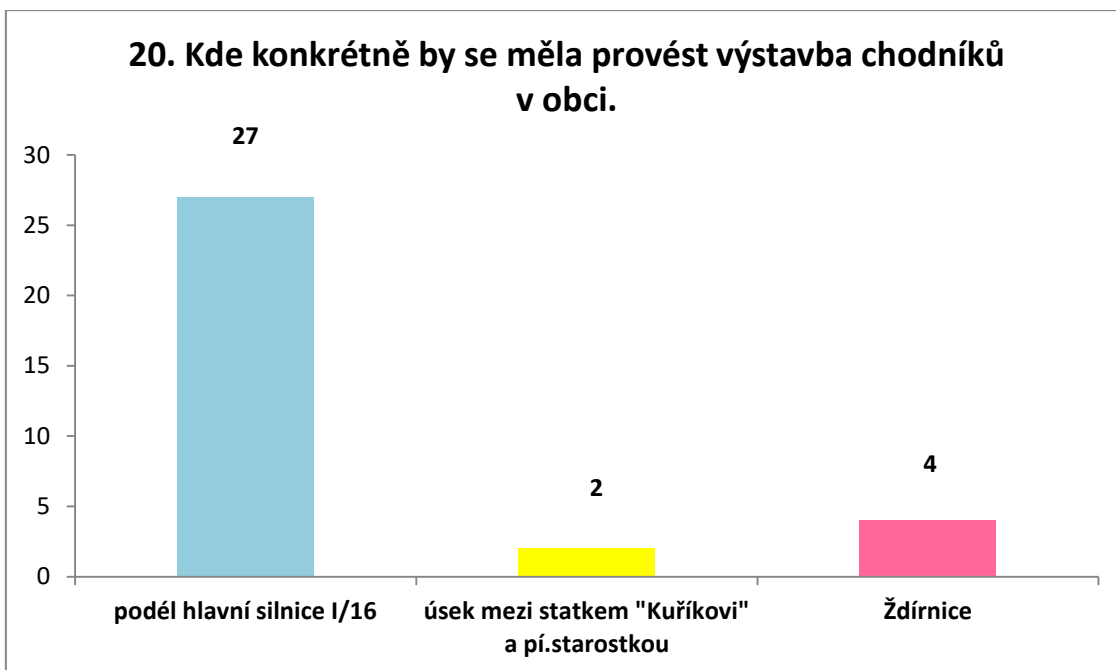
Z grafu vyplývá, že **drtivá většina respondentů (66)** si **přeje vybudování nového** zdroje pitné vody a veřejného vodovodu. **Nesouhlas** s budováním vyjádřilo **7 respondentů**. A **9 respondentům** byla tato otázka **lhostejná**.

20. Výstavba chodníků v obci



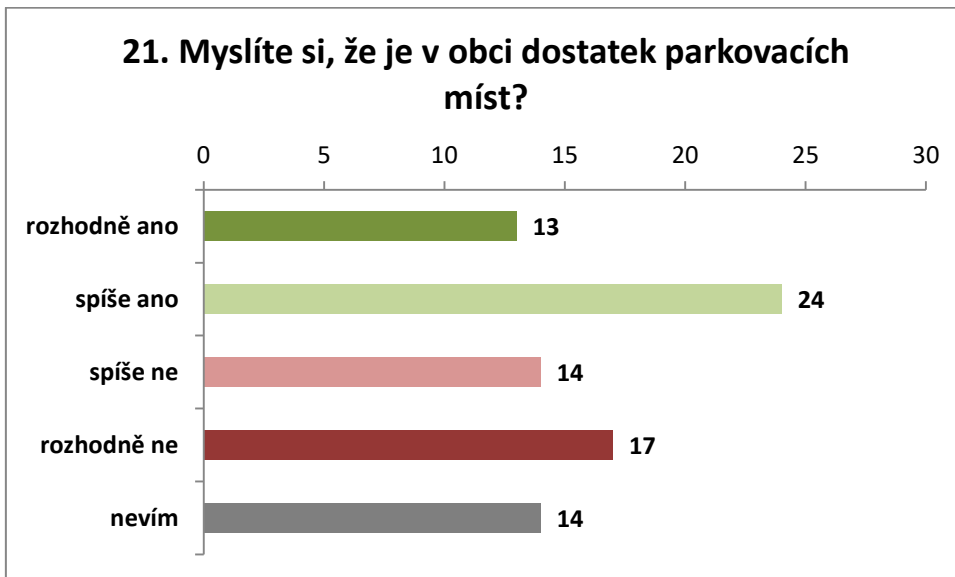
Na otázku, zdali by občané uvítali výstavbu chodníků v obci, odpovědělo **37 respondentů rozhodně ano**. Možnost **spíše ano** zvolilo **14 respondentů**. Naopak k možnosti **spíše a rozhodně ne** se přiklánělo **12 respondentů**.

Když měli respondenti konkretizovat místo nebo místa, kde by bylo vybudování chodníků nejvhodnější (viz graf níže), zvolilo **27 respondentů** s jasným přehledem **hlavní silnici I/16**, která protíná obec Horní Olešnice. Detailněji se jednalo o úsek po celé trase od tzv. „skladováku“ k autobusové zastávce „U Imlaufů“.



Závěr: Z vyjádření respondentů, které vidíme výše v grafu, lze vyvozovat závěr, že obyvatelé, kteří se zúčastnili průzkumu, by **uvítali možnost** výstavby chodníků v obci.

21. Parkovací místa v obci.

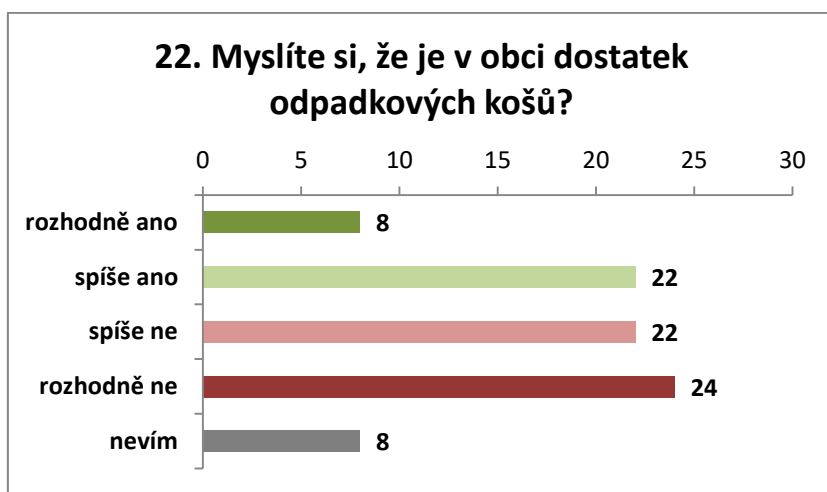


U otázky parkovacích míst se nejvíce respondentů (**24**) shodlo na možnosti **spíše ano**. Tedy, že je v obci dostatek parkovacích míst. Pro možnost **rozhodně ano** je **13** respondentů, naopak pro možnost **rozhodně ne** se vyslovilo **17** respondentů a s názorem **spíše ne** pak **14** respondentů.

Závěr: Mezi respondenty převládá názor, že je v obci spíše dostatek parkovacích míst. Ovšem je nutné upozornit, že tento názor je velmi na hraně a mohl by se rychle změnit

v opačný. Při dotázání jaká místa nebo oblasti by se měla v tomto směru „posílit“ bylo přijato **5 odpovědí**. Z těchto pěti odpovědí se **4 lidé** shodli na **Ždírnici** a **to v místě bývalé budovy školy** a na **„Hlinovníku“**.

22. Odpadkové koše v obci.



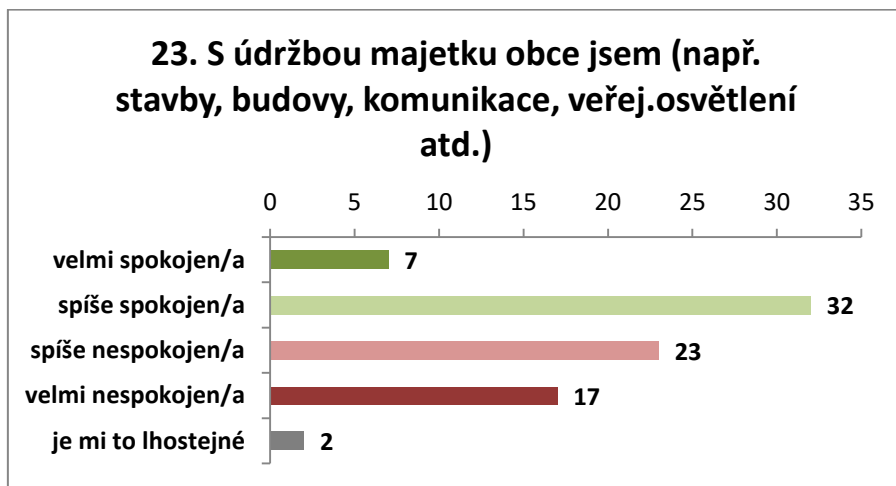
Z grafu je patrné, že nejčastější odpovědí respondentů na otázku, zda je v obci dostatek odpadkových košů, byla možnost **rozhodně ne (24)**, následovaná možností **spíše ano (22)** a možností **spíše ne (22)**. **8 respondentů** zvolilo možnost **rozhodně ano**. Což je jasná známka toho, že obyvatelé považují nedostatek košů v obci za problém.

Opět tu byla možnost uvést nejkritičtěji postižená místa v obci, kde chybí odpadkové koše. Z grafu je jasné, že **největší nedostatek** odpadkových košů je u **zastávek autobusů (15)** – zde se často zmiňovaly dvě zastávky a to zastávka „U Imlaufů“ a zastávka u otočky autobusů ve Ždírnici, dále u **cyklostezky (9)**, na **zadních cestách (8)** a u **laviček rozmístěných po vsi (7)**.

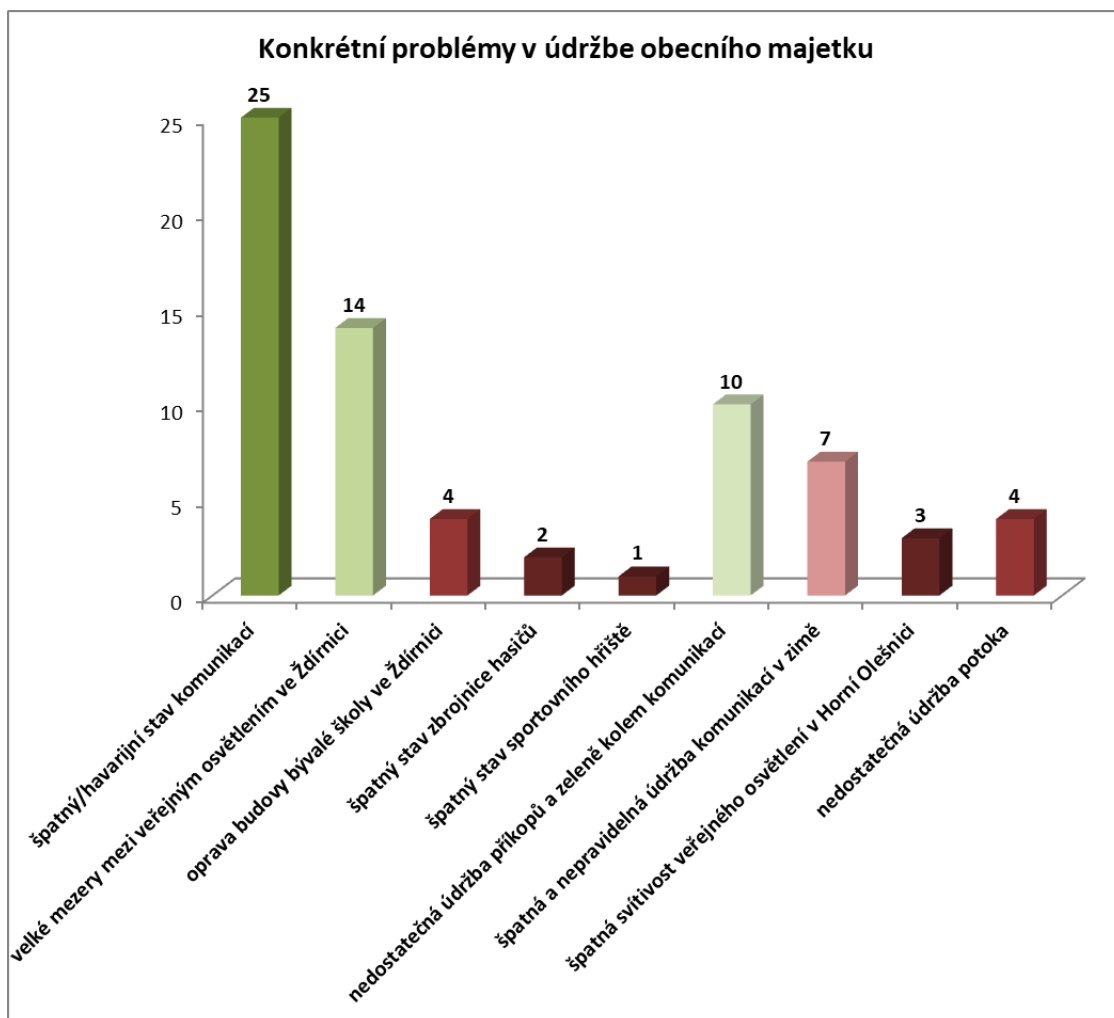


Závěr: V této otázce panuje mezi respondenty většinový názor, že v obci není dostatek odpadkových košů a proto považují tento nedostatek za veliký problém. Takto velká míra nespokojenosti řadí nedostatek odpadkových košů v obci na pomyslné první místo, jako **nejhorší výsledek** průzkumu míry spokojenosti. Je proto potřeba opatřit nejčastěji uváděná místa, tedy zastávky autobusů (15), cyklostezku (9), zadní cesty (8) a lavičky rozmístěné po vsi, odpadkovými koši ideálně i s pytlíky na psí exkrementy.

23. Míra spokojenosti s údržbou majetku obce.



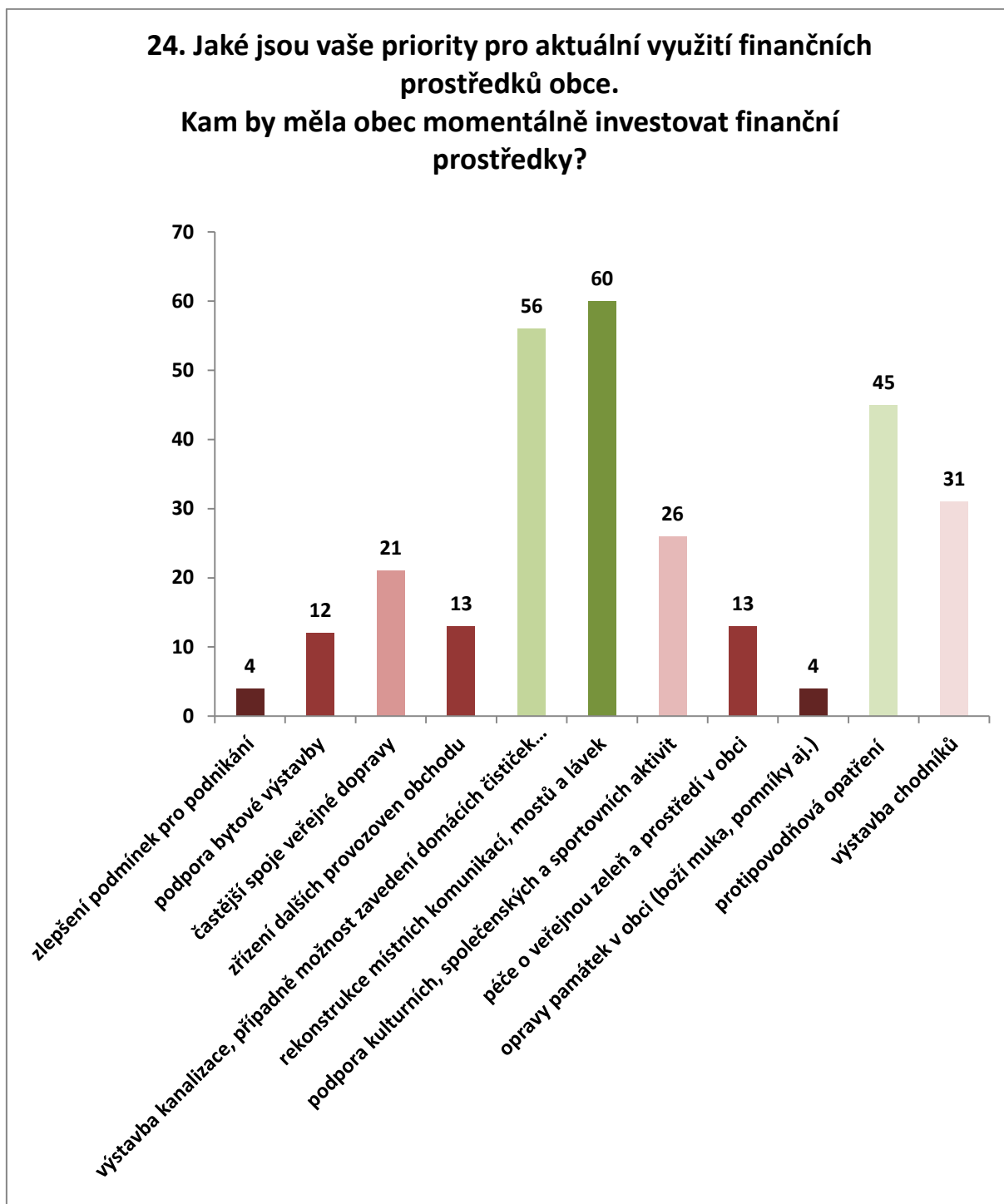
Z grafu můžeme vyčíst, že nejčastěji byla volena možnost **spíše spokojen/a**, která byla označena **32krát**. **Spíše nespokojeno** bylo **23 respondentů** a **17 respondentů** bylo **velmi nespokojeno**. Pouze **7 respondentů** zvolilo možnost **velmi spokojen/a**.



Při specifikaci konkrétních problémů s údržbou obecního majetku, se nejčastěji objevovala nespokojenost se **špatným stavem komunikací**, tento problém uvedlo **25 respondentů**. Na druhém místě se objevil problém s **veřejným osvětlením ve Ždírnici**, kde si lidé stěžují na velké mezery mezi světly, na tento problém upozornilo celkem **14 respondentů**. Další problém se také týká obecních komunikací a to záležitost **nedostatečné údržby příkopů a zeleně kolem komunikací**, na tento problém upozornilo **10 respondentů**. Na pomyslné čtvrté místo se řadí opět záležitost spojená s obecními komunikacemi a to **špatná a nepravdělná údržba komunikací v zimním období**, na tento problém upozornilo **7 respondentů**.

Závěr: V otázce míry spokojenosti s údržbou majetku byly konečné výsledky velice vyrovnané, avšak nakonec se pomyslná miska vah přiklonila na stranu **spíše nespokojených**. Při konkretizaci problémů je vidět jasná **nespokojenost s aktuálním stavem komunikací** v obci, který bývá obyvateli označován jako havarijní. Z výsledků vyplývá i nutnost řešení problémů spojených s **veřejným osvětlením ve Ždírnici, údržbou příkopů a zeleně kolem komunikací, údržbou komunikací v zimě, údržbou potoka** a se stavem **budovy bývalé školy**, kde respondenti požadují opravu oken, podlahy, odpadů a WC.

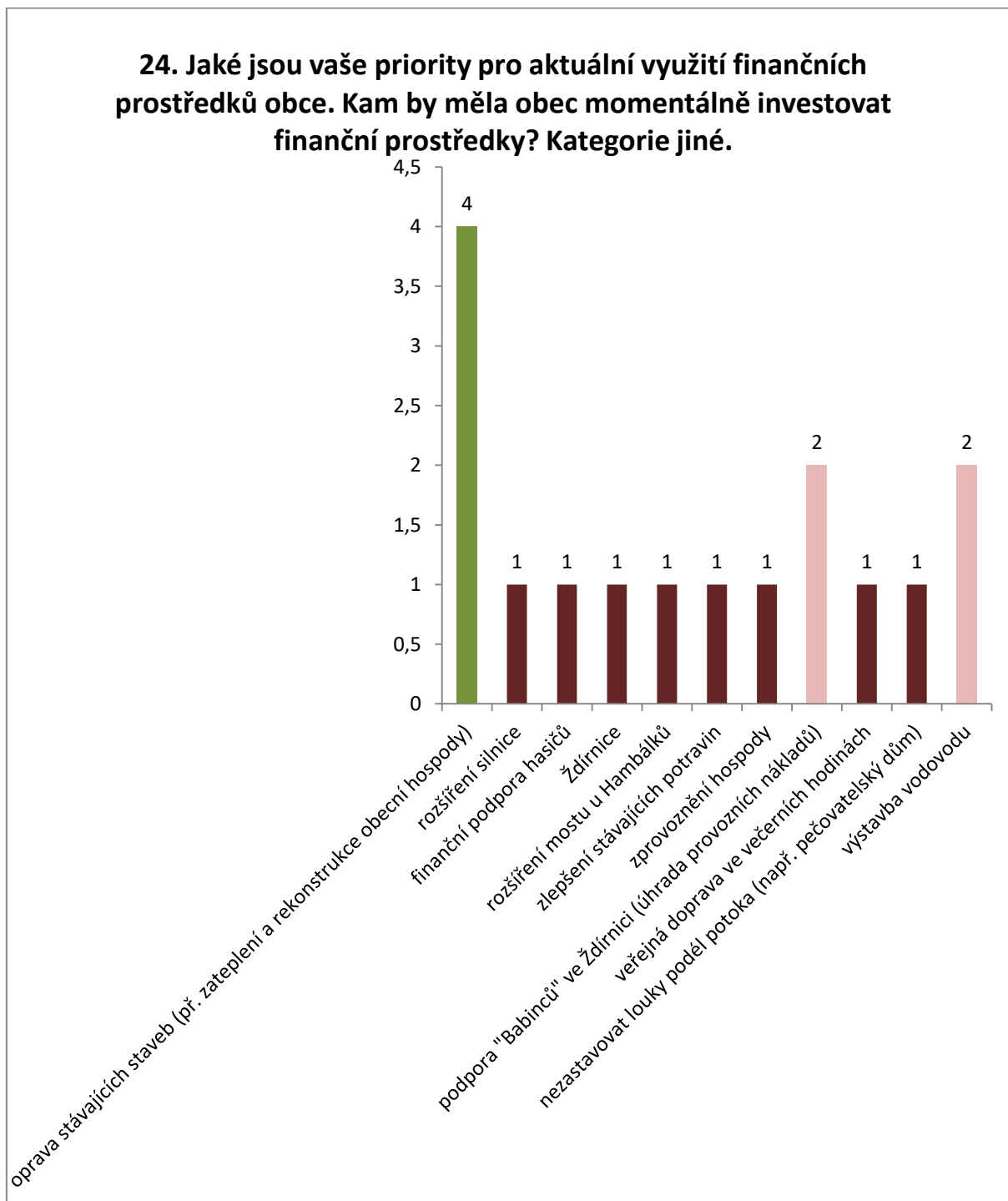
24. Priority občanů pro aktuální využití finančních prostředků obce.



V plánování investic mají respondenti jasné tři priority rozvoje obce: **1. rekonstrukci místních komunikací, mostů a lávek (60)**, **2. výstavbu kanalizace, případně možnost zavedení domácích čističek odpadních vod (56)** a za **3. investice do protipovodňových opatření**, kterými mohou být např. napřímení toku a prohloubení dna, opravy mostů, výstavby suchých či polosuchých protipovodňových nádrží (poldrů), výstavby hrází podél

potoka, zavedení systému integrované výstražné služby, apod. Na **4. místě** se umístila **výstavba chodníků (31)**.

V kategorii jiné se pak nejčastěji objevoval návrh na **opravu stávajících staveb**, jako je **zateplení a rekonstrukce obecní hospody**, který byl podpořen **4 hlasy**. Po **2 hlasech** měly návrhy na **podporu „Babinců“ ve Ždírnici** formou úhrady provozních nákladů a **výstavby vodovodu**.



25. Rozvoj obce s ohledem na počet obyvatel.



Z grafu je patrné, že respondentům dotazníkového šetření nevádí rozvoj obce formou **výstavby rodinných domků**, tuto možnost zvolilo **51 respondentů**, což odpovídá cca 61 %.

2.1.2 Shrnutí dotazníkového šetření

Na základě obdržených odpovědí, návrhů a připomínek od respondentů, kteří se zúčastnili průzkumu pro potřebu tvorby Programu rozvoje obce Horní Olešnice, by se měla obec Horní Olešnice v období 2017 – 2027 zabývat především následující problematikou:

1. Opravy a rekonstrukce místních komunikací, budov, staveb a s nimi spojená údržba.

První prioritou rozvoje obce jsou opravy a rekonstrukce místních komunikací, budov, staveb a s nimi spojená údržba. Nejčastěji uváděným problémem je katastrofální stav místních a účelových komunikací. Dále se v odpovědích objevovala touha po rekonstrukci kulturního domu s restaurací, oprava budovy bývalé školy ve Ždírnici, rekonstrukce mostů, opravy božích muk a pomníků nebo oprava hasičské zbrojnice ve Ždírnici. Je zde kladen důraz na zajištění dostatečné a pravidelné údržby komunikací v zimě. A v poslední řadě je potřeba provést analýzu rozmístění světel veřejného osvětlení ve Ždírnici tak, aby byla tato část obce dostatečně osvětlena.

2. Vybudování obecní kanalizace nebo zavedení domácích čistíren odpadních vod.

Druhou prioritou obce je vybudování obecní kanalizace nebo zavedení domácích čistíren odpadních vod. Zde je nutno dodat, že v dotazníku byl poměr mezi výstavbou kanalizací a zavedením domácích čistíren vod v poměru 46 : 29 pro výstavbu kanalizace.

3. Kulturní, společenské a sportovní vyžití v obci. Třetí prioritu představuje potřeba zlepšení kulturního, společenského a sportovního vyžití v obci. Zde byla nejčastěji zmiňována potřeba vybudování sportovního a dětského hřiště ve Ždírnici, obecní podpora kulturních, společenských a sportovních aktivit nebo vybudování nových cyklostezek/cyklotras a tělocvičny.

4. Vybudování nového zdroje pitné vody a veřejného vodovodu. Čtvrtou prioritu rozvoje obce představuje vybudování nového zdroje pitné vody a s ním souvisejícího veřejného vodovodu. Zde se respondenti vyjádřili celkem jasně, když 80,5 % respondentů souhlasilo s vybudováním nového zdroje pitné vody a veřejného vodovodu.

5. Vytvoření protipovodňových opatření. Pátou prioritu představují protipovodňová opatření. Zde se nejčastěji objevovaly náměty, které upozorňovaly na zvýšení průtočnosti toku spočívající v prohloubení koryta a ořezání větví.

6. Zlepšení veřejné dopravy. Šestou prioritou je zlepšení veřejné dopravy v obci. Jedná se zde zejména o potřebu zavedení víkendových spojů.

7. Vybudování chodníků. Sedmou prioritou pro respondenty je vybudování chodníků v obci. Nejčastěji zmiňovaným místem pro výstavbu chodníků v obci byla silnice I/16 konkrétně se jedná o úsek od tzv. „skladováku“ k autobusové zastávce „U Imlaufů“.

8. Zlepšení dostupnosti lékaře. Osmou prioritou značí špatná dostupnost lékaře. Respondentům v obci chybí zdravotnické služby a je zde i problém s nedostatečně rychlou záchrannou službou.

9. Rozmístění odpadkových košů po vesnici. Devátá priorita je spojena s nedostatkem odpadkových košů. Dle průzkumu chybí nejvíce odpadkových košů u zastávek autobusů, na cyklotrasách, na zadních cestách a u laviček rozmístěných po vsi.

10. Podporování výstavby domů. Desátá priorita značí podporu výstavby domů v obci. Podle výsledků dotazníku by měla obec podporovat výstavbu rodinných domů v obci. Je potřeba zmínit, že občané obce uvedli i požadavek na výstavbu pečovatelského domu.

11. Zlepšení obchodu s potravinami. Jedenáctá priorita je spojena s obchodem potravin v obci. Respondentům, kteří se průzkumu zúčastnili, se nelíbí především současný stav obchodu, absence obchodu s potravinami ve Ždírnici a malý sortiment zboží ve stávající prodejně potravin.

12. Podporování podnikatelů. Dvanáctou prioritou se pro obec Horní Olešnice stává podpora podnikatelů. Z výsledků průzkumu je patrné, že obec Horní Olešnice nezajišťuje dostatečnou podporu podnikatelů.

3 Návrhová část

3.1 Cíl: „Udržení a zvyšování počtu obyvatel ”

Udržení počtu obyvatel a jeho postupný růst je klíčovým faktorem pro rozvoj obce. Pro naplnění tohoto cíle je důležité rozvíjet a zdokonalovat vybavenost obce, správu obecního majetku a péči o veřejná prostranství, stejně tak, jako zajišťovat příjemné prostředí obce.

I. Technická a dopravní infrastruktura

- 1) Opravy a rekonstrukce místních komunikací:
 - a) od čp.79 k čp.70 v Horní Olešnici
 - b) oprava části místní komunikace „Za Vrcha“
 - I. etapa - stavební řízení, projektová dokumentace, směna pozemků
 - II. etapa-realizace
 - c) oprava propustku na místní komunikaci do Ždírnice p.p.č.978/1 v k.ú. Horní Olešnice
 - d) oprava povrchu místní komunikace od čp.16 k čp.30 v Horní Olešnici
 - e) oprava povrchu místní komunikace od čp. 16 k čp. 51 v Horní Olešnici
 - f) oprava povrchu místní komunikace k čp.87 v Horní Olešnici
 - g) oprava povrchu místní komunikace k čp.23 v Horní Olešnici
- 2) Rekonstrukce mostů a lávek
- 3) Zajištění kvalitní a pravidelné údržby místních komunikací v zimě
- 4) Doplnění veřejného osvětlení ve Ždírnici
- 5) Pasport místních komunikací –aktualizace
- 6) Obnova a údržba dopravního značení místních komunikací a parkovacích míst
- 7) Řešení odkanalizování obce
- 8) Likvidace odpadních vod u čp.63 ve Ždírnici
- 9) Likvidace odpadních vod u čp.11
- 10) Vodárna v Horní Olešnici - kompresor na dotlakování vzduchu do tlakového zásobníku vody úprava dle požadavku KHS (stanovení ochranného pásma u studny aj.)
- 11) Rozšíření vodovodu na celé území obce
- 12) Vybudování míst pro odběr požární vody (hydranty) po území obce
- 13) Pro zajištění kvalitní pitné vody pro část obce Horní Olešnice u čp. 2 a pro část Ždírnice vybudování studny včetně vodárny u čp. 46 a čp. 63 ve Ždírnici:
 - I. etapa - projektová dokumentace
 - II. etapa - realizace
- 14) Provádění pravidelné údržby a čištění studní v majetku obce

II. Obnova a rekonstrukce obecního majetku

- 1) Oprava výčepu, kuchyně vč. zázemí, v čp.11 v H. Olešnici
- 2) Revitalizace návsi
 - I. etapa - stavební řízení, projektová dokumentace, převod pozemků
 - II. etapa - realizace
- 3) Oprava hasičské zbrojnice
- 4) Oprava budovy bývalé školy čp. 63 ve Ždírnici
- 5) Oprava křížků a kapliček u cest, oprava pomníčků obětem války
- 6) Opatřit schody vedoucí k OÚ zábradlím
- 7) Provedení terénních úprav části p.p.č.166/1 a 166/3 v k.ú. Horní Olešnice- zvýšení části terénu, zvolit vhodné využití

III. Péče o veřejná prostranství, zeleň a o obnovu kultury krajiny

- 1) Údržba veřejné zeleně:
 - a. sekání trávníků
 - b. vysazování okrasných dřevin u odpočinkových míst, autobusových zastávek, obecního úřadu, prodejny potravin, kulturního domu aj.
 - c. odborná prohlídka lip na území obce vč. prořezávky
 - d. údržba příkopů, osekání krajnice a vyřezané břehy potoka
- 2) Vybudování chodníků na silnici I/16 v obou směrech na úseku od tzv. „skladováku“ k autobusové zastávce U Imlaufů.
- 3) Postupovat v souladu s urbanistickou studií obce
- 4) Umístění odpadkových košů na všechny autobusové zastávky v obci, podél cyklotras, na zadních cestách a u laviček rozmístěných po vsi.
- 5) Pořízení územního plánu obce
- 6) Vybudování zpevněné plochy, lavička, tabule, zastřešení - otočka autobusu ve Ždírnici (náves)
- 7) Průběžná likvidace černých skládek na území obce
- 8) Nákup kontejnerů na tříděný dopad (oleje, tuky, kov, aj.)
- 9) Zaměstnání jednoho stálého pracovníka obce pro údržbu veř. prostranství, hřiště, pravidelná údržba pozemků ve vlastnictví obce, drobné údržby majetku obce - aut. zastávky, lavičky, sekání, úklid, obsluha sekačky, křovinořezu, aj. Zaměstnání zaměstnanců na VPP.
- 10) Průběžný nákup techniky k údržbě pozemků- křovinořez, mulčovač, štěpkovač aj.
- 11) Péče o lesní hospodářství dle lesního hospodářského plánu- pěstební činnost – údržba zalesněných pasek po mýtní těžbě
- 12) Zachování krásy blízké přírody
- 13) Zachovávat a nadále zkvalitňovat způsob třídění odpadu

IV. Občanská vybavenost a služby

- 1) Zavedení víkendových autobusových spojů
- 2) Zlepšení dostupnosti lékaře
- 3) Zajištění provozu obecní restaurace k možnosti stravování

- 4) Podpora podnikání v obci- podpora zachování prodejny potravin
- 5) Zlepšení nabízeného sortimentu ve stávající prodejně potravin
- 6) Zajištění možnosti nákupu základních potravin ve Ždírnici
- 7) Ve spolupráci se Společenstvím obcí Podkrkonoší a Královstvím Jestřebí hory podpora při získávání dotací pro místní podnikatele za účelem získání nových pracovních míst
- 8) Zachování dosavadní kvality informování občanů o dění v obci v SMS podobě
- 9) Zachovávat dosavadní kvalitu poskytovaných sociálních služeb

V. Zvýšení počtu obyvatel

- 1) Podpora výstavby rodinných domů soukromými osobami, stanovení pravidel obce pro prodej pozemků ve vlastnictví obce. Postupovat v souladu s urbanistickou studií obce.
- 2) Údržba stávajícího bytového fondu v majetku obce
- 3) Nevyužité prostory v čp. 63 ve Ždírnici a v čp. 2 v Horní Olešnici použít pro výstavbu bytů

VI. Protipovodňová opatření

- 1) Studie protipovodňových opatření na území obce Horní Olešnice
- 2) Řešení problematiky mostu u čp. 16 v Horní Olešnici - zvýšení kapacity průtoku při zvýšené hladině vody
- 3) Krizový plán obce, povodňový plán obce, aktualizace
- 4) Vyčištění pototka

VII. Podpora meziobecní spolupráce a projektů s oblastním přesahem

- 1) Zachovat členství v Společenství obcí Podkrkonoší, Svazku obcí Horní Labe a MAS Království – Jestřebí hory
- 2) Tvorba propojené sítě cyklotras a cyklostezek
- 3) Spolupracovat se sousedními obcemi při pořádání kulturních, sportovních a společenských akcí
- 4) Spolupráce s obcemi při získávání informací a zkušeností

3.2 Cíl: „Podpora a vytváření nových možností pro volnočasové aktivity pro děti i dospělé”

V obci v současné době není uspokojivá vybavenost v oblasti trávení volného času. Současně se v obci objevují problémy s nízkou aktivitou občanů a s horšími mezilidskými vztahy. Hlavním cílem v této oblasti je postupně vytvořit nové příležitosti trávení volného času pro dospělé i děti a aktivně podporovat občanskou aktivitu, zapojení se do pořádaných akcí a zlepšení mezilidských vztahů v obci.

I. Podpora společenského, sportovního a kulturního života v obci

- 1) Zajištění konání pravidelných každoročních kulturních akcí:
 - a. Leden: Novoroční turnaj ve stolním tenise
 - b. Únor: Turnaj ve stolním tenise pro děti a obecní ples
 - c. Únor, březen: Soutěže pro děti na sněhu
 - d. Duben: Velikonoční turnaj ve stolním tenise a pálení ohně (30.04.)
 - e. Květen – červen: Setkání rodáků
 - f. Červen: Dětský den
 - g. Červen – září: Nohejbalové turnaje
 - h. Srpen: Prázdninové akce pro děti
 - i. Listopad: Setkání s důchodci
 - j. Prosinec: Mikulášská nadílka pro děti a Vánoční turnaj ve stolním tenise
- 2) Blahopřání jubilantům k výročí 60, 65, 70, 75, 80, 85, 90... let
- 3) Vítání občánků
- 4) Podpora aktivit SDH ve Ždírnici - fotbalové turnaje, soutěže v požárním sportu aj.
- 5) Podpora spolupráce a kulturních aktivit v rámci SOP a Svazku obcí Horní Labe.
- 6) Vybudování sportovního a dětského hřiště ve Ždírnici
- 7) Zlepšení a rozvoj sportovního zázemí obce - hřiště za OÚ – fotbalové hřiště, houpačky, průlezky, lavičky, oplocení vybudování hřiště na plážový volejbal aj.
- 8) Znovuotevření knihovny, veřejný internet
- 9) Vybudování odpočinkových míst - lavičky, inf. tabule, ozdobné keře aj.
- 10) Využívání sálu obecní restaurace ke kulturním , sportovním a společenským akcím

3.3 SWOT analýza

SWOT je akronym z počátečních písmen anglických názvů jednotlivých faktorů: **S**trengths (silné stránky), **W**eaknesses (slabé stránky), **O**pportunities (příležitosti) a **T**hreats (hrozby). Tato analýza se tedy zaměřuje na silné a slabé stránky daného subjektu (firmy, obce, zařízení, jedince,..), dále na příležitosti, které nám skýtá současný stav a situace, a v neposlední řadě se orientuje na hrozby, kterým musí čelit. Pomocí analýzy si zmapujeme fungování sledovaného subjektu a uvědomíme si lépe souvislosti. Dokážeme zhodnotit fungování subjektu, nalézt problémy, možnosti dalšího růstu a vztahy mezi nimi. Tyto vztahy pak můžeme využít jako výchozí bod při stanovení strategie a rozvoje daného subjektu, v našem případě obce Horní Olešnice.

- **Silné stránky** = analýza vnitřního prostředí. Patří sem dosažené úspěchy, dovednosti, znalosti, schopnosti nebo jakékoliv zdroje, které jsou lepší než u ostatních (konkurentů) nebo vybočují z průměru. Cílem je rozvíjet a díky tomu tvořit další silné stránky.
- **Slabé stránky** = analýza vnitřního prostředí. Snižují hodnotu. Cílem je minimalizovat slabé stránky.
- **Příležitosti** = vnější prostředí. Jde o potenciální vnější příležitosti - šance pro rozvoj subjektu a posílení jeho pozice. Zde se jedná o maximální využití.
- **Hrozby** = vnější prostředí. Možná rizika (jsou mimo naši kontrolu), která ohrožují dosažení cílů subjektu nebo její samotnou existenci. Cílem analýzy je hrozby identifikovat, sledovat a případně eliminovat.

Silné stránky:

- Krása a blízkost přírody
- Kvalitní stav životního prostředí
- Klidný život
- Způsob třídění odpadu
- Opravené centrum obce (kolem OÚ)
- Turisticky atraktivní region
- Cyklotrasy
- Nízká míra nezaměstnanosti
- Nízká kriminalita
- Stoupající počet obyvatel obce
- Dostupnost sociálních služeb
- Informovanost občanů o dění v obci

Slabé stránky:

- Špatné vztahy mezi lidmi
- Nedostatek zařízení pro volnočasové a sportovní aktivity dětí a dospělých (sportovní a dětské hřiště ve Ždírnici)

- Chybějící služby: lékař, obchod
- Nedostatečná autobusová spojení o víkendech
- Špatný stav místních komunikací, budov a staveb
- Absence základní školy a mateřské školky
- Absence chodníků v obci = malá bezpečnost chodců
- Absence odpadkových košů v obci = nepořádek v obci
- Absence obecní kanalizace nebo domácích čistíren odpadních vod
- Absence restaurace nebo hospody
- Údržba veřejné zeleně v obci
- Údržba komunikací v zimě
- Vytápění rodinných domů tuhými palivy
- Vysoká zranitelnost obce povodněmi
- Nedostatečná nabídka nových pozemků připravených pro výstavbu
- Nedostatek ploch pro malé a střední podnikání, pro výrobu, služby, obchod, logistiku atd.

Příležitosti:

- Rozšíření nabídky pro volnočasové a sportovní aktivity
- Vytvoření turistické atraktivity přímo v obci
- Vytváření nových ploch pro bydlení
- Vytváření ploch pro střední a malé podnikání
- Rozvíjení spolupráce s okolními obcemi, svazky obcí, místní akční skupinou
- Vytvoření a rozvoj pevného partnerství a spolupráce mezi samosprávou, podnikateli a státní správou uvnitř obce, společné strategické plánování a rozvoje obce, příprava společných projektů a řešení vnějších vlivů
- Spolupráce s KHK, regionálními pracovišti ministerstev a dalšími veřejnými subjekty
- Využívání krajských, státních a strukturálních fondů EU pro rozvojové záměry obce, koordinace a spolupráce v rámci partnerství (program obnovy venkova, programy pro zemědělce, podpora malého a středního podnikání, programy na ochranu životního prostředí, výstavbu vodohospodářské infrastruktury, snižování energetické náročnosti apod.)
- Využití potenciálu krajiny pro rozvoj cestovního ruchu, zejména pro pěší turistiku, cykloturistiku a agroturistiku
- Udržení a rozvoj existujících firem malého podnikání v obci se zaměřením na oblast služeb
- Vytvoření pohodových venkovských komunit se společnými aktivitami, zvýšení sebevědomí obyvatel obce a zájmu o věci veřejné
- Zachování pořádání kulturních, společenských a sportovních akcí, pořádání soutěží a jiných místních tradic včetně akcí regionálního významu (např. s MAS), zlepšení jejich propagace
- Zlepšení propagace uvnitř i vně s využitím moderních informačních technologií (internetové stránky, sociální sítě, apod.)

Hrozby:

- Nedostupnost dotační podpory s ohledem na velikost a finanční možnosti obce
- Závislost obce na daňových příjmech
- Ohrožení zemědělských podniků špatným vývojem státní politiky a podmínek vstupu do EU, nezájem mladé generace o práci v zemědělství
- Ztráta sounáležitosti občanů s obcí
- Nedostatek finančních zdrojů na rozvoj
- Zhoršování podmínek venkovských podnikatelů a živnostníků
- Výkyvy v politické situaci České republiky
- Výkyvy v regionální politické situaci
- Nepřípravenost obce na stárnutí obyvatel
- Nekoncepční prodej pozemků v majetku obce, vedený potřebou získání finančních prostředků na investiční i neinvestiční akce
- Znemožnění podnikatelských aktivit nedostatkem vhodných ploch
- Vyčerpání všech pozemků v majetku obce
- Vysídlování
- Nároky na kvalitu a kvantitu služeb v souvislosti s demografickým vývojem obyvatelstva
- Znehodnocení okolní krajiny a ztráta jejího relaxačního a rekreačního potenciálu