

# Program rozvoje obce Vídeň



## na období 2019 – 2026

Program rozvoje obce Vídeň schválilo v souladu s §84 odst.2 písm a) zákona č. 128/2000

Sb., o obcích, v platném znění, Zastupitelstvo obce Vídeň.

Datum schválení : 15. 2. 2019

Text usnesení : Zastupitelstvo obce projednalo a schvaluje rozvojový  
dokument obce – Program rozvoje obce na roky 2019 - 2026





## Obec Vídeň

Adresa: Vídeň 40, 594 01 Velké Meziříčí  
IČ: 008 42 583  
Zástupce: Martin Vávra – starosta  
Telefon/fax: 566 535 333  
WWW oficiální: [www.obecviden.cz](http://www.obecviden.cz)  
e-mail oficiální: [obec@obecviden.cz](mailto:obec@obecviden.cz)

### **OBSAH:**

- 1. Charakteristika obce**
  - 1.1. Základní údaje
  - 1.2. Území
  - 1.3. Obyvatelstvo
  - 1.4. Hospodářství
  - 1.5. Infrastruktura
    - 1.5.1. Technická
    - 1.5.2. Dopravní
  - 1.6. Vybavenost obce
  - 1.7. Životní prostředí
  - 1.8. Správa obce
- 2. Východiska návrhové části**
  - 2.1. SWOT analýza
- 3. Návrhová část**
  - 3.1. Strategická vize
  - 3.2. Cíle, opatření a aktivity
- 4. Podpora realizace programu**
- 5. Podmínky úspěšné realizace Programu rozvoje obce Vídeň**



# 1. Charakteristika obce

## 1.1. Základní údaje

V tomto dokumentu zastupitelstvo obce zachycuje hlavní problémy rozvoje obce a formuluje cíle, které chce realizovat. Aby vybrané priority korespondovaly s potřebami občanů, obrátilo se zastupitelstvo obce v roce 2018 na občany obce formou dotazníku. Díky tomu, že se občané aktivně podíleli na jeho vyplnění, se podařilo jejich potřeby zpracovat do tohoto strategického dokumentu.

Zastupitelstvo obce si uvědomuje, že pro dobrý rozvoj obce je nutné dívat se do budoucnosti alespoň dvaceti let dopředu. A následně směřovat dílčí aktivity k naplnění dlouhodobých cílů.

S ohledem na finanční možnosti nejsme schopni potřebné projekty financovat z vlastních prostředků. Dotační programy se v průběhu let mění a nejsme schopni určit kdy bude možné získat podporu pro kterou aktivitu. Zde se řídíme heslem "šťěstí přeje připraveným" a v tomto duchu je zpracován i tento program. Nelze tedy očekávat, že zvládneme všechny akce uskutečnit co do rozsahu i do časového harmonogramu. Chceme však být připraveni využít veškeré možnosti, které se nám v dalších letech naskytnou, abychom mohli pokračovat v rozvoji obce tak, aby se nám tu dobře žilo.

Obec je členem Mikroregionu Velkomeziříčsko – Bítešsko, Sdružení místních samospráv ČR a je také členem Svazu Vodovodů a kanalizací Žďársko.

## 1.2. Území

### Základní informace

Kraj:	Vysočina
Okres:	Žďár nad Sázavou
ORP:	Velké Meziříčí
Historická země:	Morava
GPS souřadnice:	N 49.39161°, E 16.03185°
Nadmořská výška:	514 m n. m.
První pís. zmínka:	rok 1370 (648 let)
Katastrální výměra:	783,52 ha
Počet obyvatel:	449 (k 1.1.2018)
PSČ:	594 01 Velké Meziříčí
Adresa URL:	<a href="http://www.obecviden.cz">www.obecviden.cz</a>







## Obec Víděň


se nachází 5 kilometrů severně od Velkého Meziříčí a 135 kilometrů severně od rakouské Vídně.

V části katastru obce byla v letech 1957-1961 vybudována **vodní nádrž Mostiště**. Sypaná hráz o délce 340 m a výšce 42 m, plocha vodní hladiny 93 ha a max. objemu vody 12 mil. m<sup>3</sup>. Slouží jako zdroj pitné vody. Zákaz koupání a přístupu k nádrži do 1. pásma hygienické ochrany.

**Kafkův kamenolom** – otevřen roku 1930. Kámen se zde drtil na štěrk. Těžilo se s menšími přestávkami až do roku 1957. Poté byl lom využíván spíše místními občany pro individuální těžbu kamene. V osmdesátých letech zde vznikla černá skládka, v roce 1994 bylo vše zahrnuto a uklizeno a lom definitivně uzavřen.

Bývalý rulový lom se nachází na SZ okraji obce, při těžbě se nacházela modrá zrna cordieritu a velké krystaly černých turmalínů. V okolí na polích severních směrů jsou turmalíny, křišťály, záhnědy, východním směrem krystaly křišťálu s rostlými stébly turmalínu skorylu.

V roce 2001 byl obci udělen znak, na kterém je vyobrazen v červeném štítě zvýšený stříbrný heraldický kříž s červenou hvězdou uprostřed, doplněný dole dvěma zlatými lillemi.



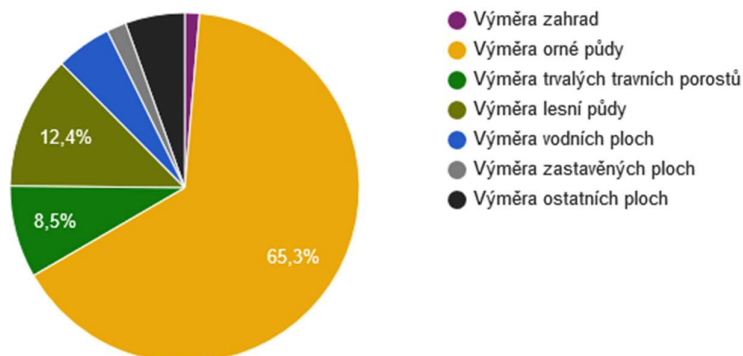
- **Celková plocha území obce 783,52 ha**
- Výměra orné půdy 511,47 ha
- Výměra zahrad 10,61 ha
- Výměra trvalých travních porostů 66,85 ha
- Výměra zemědělské půdy 588,93 ha
- Výměra lesní půdy 96,97 ha
- Výměra vodních ploch 40,29 ha





- Výměra zastavěných ploch 14,18 ha
- Výměra ostatních ploch 43,15 ha

### Struktura využití půdy v obci Vídeň v roce 2017



- Hustota zalidnění obce je 57,94 obyvatel/km<sup>2</sup>.
- Orná půda zaujímá 65,28% plochy, lesy tvoří 12,38% plochy.
- Koeficient ekologické stability vyjadřuje poměr mezi přírodně stabilními plochami (jako jsou lesy, zahrady atd.) a plochami zastavěnými či intenzivně zemědělsky obdělávanými (tzv. nestabilními). Vyšší hodnota koeficientu obecně značí příznivější stav, hodnota vyšší než 1 znamená vyváženou (stabilní) krajinu. V obci Vídeň dosahuje koeficient hodnoty 0,4.

Zdroj: ČSÚ

## 1.3. Obyvatelstvo

### Sociální situace

- Národnostní menšiny se v obci nevyskytují.
- Spolková, osvětová a informační činnost je v obci rozšířená a dobře fungující.
- Spolky v obci: Sbor dobrovolných hasičů, Sportovní klub, Myslivecké sdružení. Spolky v obci zajišťují občasně i pravidelně opakující se kulturní a společenské akce.
- Podpora spolků ze strany obce je na nadstandardní úrovni.
- Spolky úspěšně pracují s mládeží.
- V obci se pořádají pravidelné akce jako sousedský ples, poslední leč, jarní prodejní výstava, zlatá lyže, masopustní průvod, dětské odpoledne, opékání pouťového prasátka, rozsvěcení vánočního stromu, pálení čarodějnic, setkání seniorů, setkání matek apod.
- Obec využívá v informování občanů o dění v obci veškerých dostupných moderních technologií jako jsou: obecní rozhlas, obecní nástěnka, email, webové stránky obce, facebook a 1x ročně obecní zpravodaj.

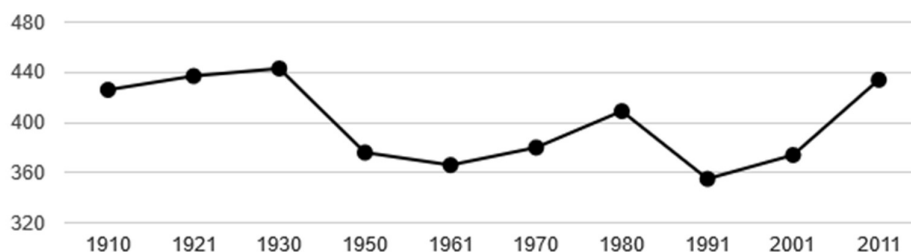
V obci je 31 podnikatelských subjektů (30 Fyzických osob podnikajících, 1 právnická osoba). V obci je již téměř od roku 2009 pozitivní vývoj obyvatelstva je to zapříčiněno postupným vytvářením stavebních parcel a především většina mladých lidí zůstávají v obci, kde si na soukromých pozemcích staví RD. Tento pozvolný nárůst v obci se



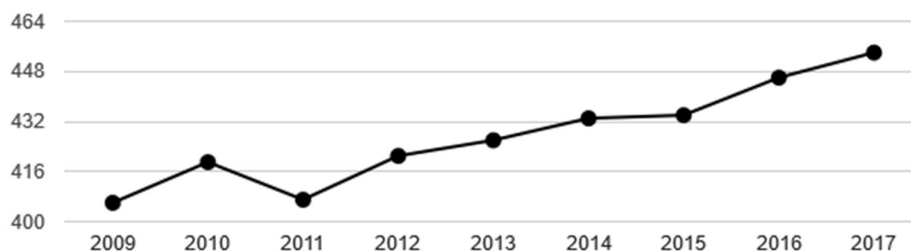
budeme snažit udržet i v dalším období. Výjimkou bude prodej cca 20 parcel pro výstavbu, po kterém předpokládáme skokový nárůst obyvatelstva v letech 2020 – 2021.

Vývoj počtu obyvatel Vídně															
Rok	1869	1880	1890	1900	1910	1921	1930	1950	1961	1970	1980	1991	2001	2006	2014
Počet obyvatel	441	400	404	408	426	437	443	376	366	380	409	355	374	380	426

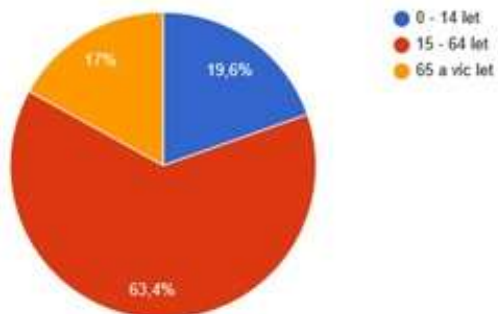
Dlouhodobý vývoj počtu obyvatel obce Vídeň od roku 1910



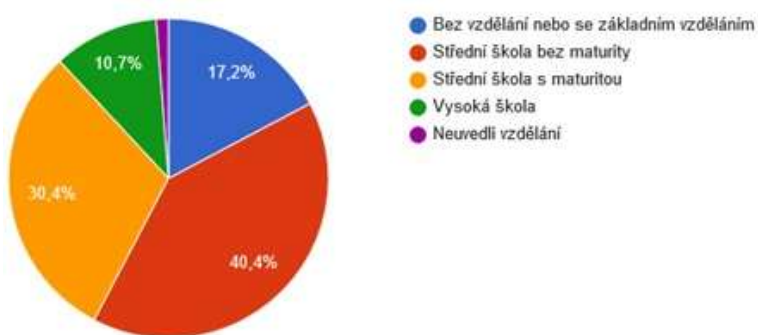
Vývoj počtu obyvatel obce Vídeň v letech 2003 - 2017



Věková struktura obyvatel obce Vídeň v roce 2017



Vzdělanostní struktura obyvatel obce Vídeň v roce 2011



## Rozložení obyvatelstva k 1.1.2018

Muži	Muži 15+	Ženy	ženy 15+	Celkem	15+ celkem
235	190	214	173	449	363

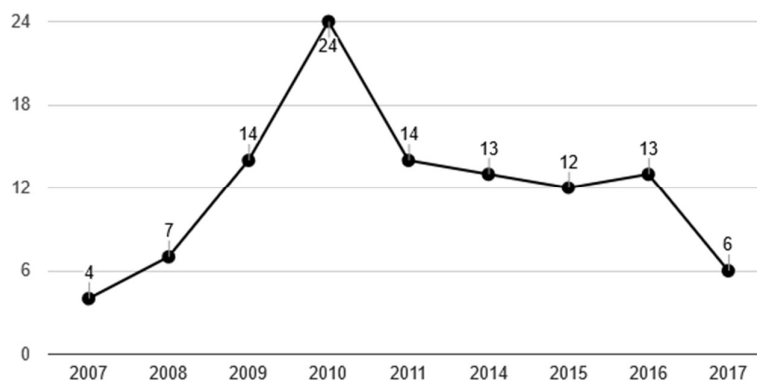
### 1.4. Hospodářství

Dříve byla hlavním zdrojem příjmů obyvatel obce Vídeň práce v zemědělství. Zemědělství je v současné době zdrojem příjmů cca 11 % obyvatelstva.

Kromě obce jsou v obci další dva zaměstnavatelé, kteří zaměstnávají do 30 zaměstnanců na území obce. Další nejbližší zaměstnavatelé jsou ve Velkém Meziříčí vzdáleném 5 km, kde je velké množství zaměstnavatelů především ve strojním průmyslu. Vzrůst či úbytek pracovních příležitostí neočekáváme. Tyto firmy i spousta drobných živnostníků, kteří působí na území obce, vycházejí obci vstříc v jejich potřebách. Jejich pomoc obci je nadstandardní.

V posledních letech je v obci nízká nezaměstnanost. Většina občanů, ale musí za práci dojíždět. Dříve v obci nebyla nízká nezaměstnanost – kolísala v závislosti na ekonomické situaci státu.

#### Vývoj počtu nezaměstnaných osob



#### Nezaměstnanost v obci Vídeň

data k 31.12.2018

Obec	Dosažitelní uchazeči 15-64	Obyvatelstvo 15-64	Podíl nezaměstnaných osob	Volná místa
Vídeň	2	288	0,7%	0

Obec Vídeň hospodaří ročně se základním rozpočtem zhruba 7 mil. Kč, který se daří navyšovat o přijaté dotace. Rozpočet obce je vystaven na webu obce v sekci hospodaření obce na adrese <http://www.obecviden.cz/rozpocety%2Dobce/ds-56/p1=65>. Občané tak mohou sledovat a kontrolovat vývoj rozpočtu obce.

Když se zaměříme na výdaje, tak pro koncepci je důležité rozdělit výdaje na výdaje provozní a výdaje na provoz příspěvkových organizací zřízených obcí nebo dotovaných obcí.

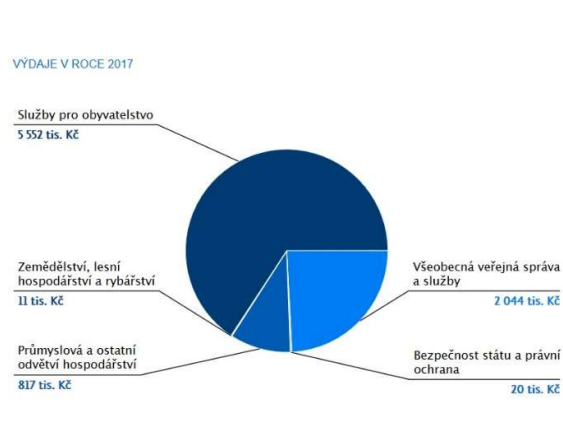
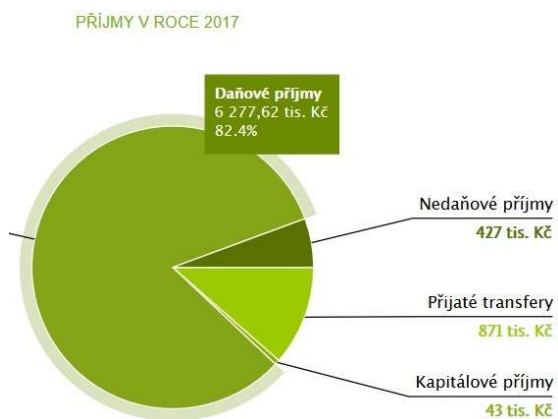




Nejdůležitějším údajem je výše investičních výdajů, její podíl na celkovém rozpočtu a rozdělení těchto peněz do jednotlivých investičních oblastí. Za investice se většinou z účetního a finančního hlediska nepočítají opravy, menší rekonstrukce, pokud nevzniká nová hodnota. Do investic se naopak počítají revitalizace, nákladné opravy s vytvářením nových hodnot a vznikem nového dlouhodobého hmotného i nehmotného majetku ve vlastnictví obce. Obec Vídeň čerpá úvěry, ale hospodaření je vyrovnané s mírnými přebytky rozpočtu. Majetek obce tvoří převážně nemovitosti.

### Rozpočet za rok 2017 v tis.

2017	Schválený rozpočet	Upravený rozpočet	Skutečnost
<b>Příjmy</b>	<b>16 581</b>	<b>7 619</b>	<b>7 619</b>
_ Daňové příjmy	4 793	6 278	6 278
_ Kapitálové příjmy	11 406	43	43
_ Nedaňové příjmy	298	426	427
_ Přijaté transfery	83	871	871
<b>Výdaje</b>	<b>18 829</b>	<b>8 449</b>	<b>8 444</b>
_ Běžné výdaje	4 913	4 034	4 030
_ Kapitálové výdaje	13 916	4 415	4 414



## 1.5. Infrastruktura

### 1.5.1. Technická infrastruktura

**Vodovodní síť** – obec je zásobena pitnou vodou z veřejného vodovodu. Voda je dodávána z úpravny vody Mostišťe (200 l/s) a je přímo připojena na přívaděč Velké Meziříčí – Třebíč. Voda v síti je pod tlakem VDJ Vídeň 2 x 1000m<sup>3</sup>. Obec je napojena na veřejný vodovod (vložen do SVK Žďársko).

**Kanalizační síť** - v současné době je v obci kanalizační síť, která je nevyhovující. Síť je rozdělena do 2 povodí, jejíž hlavní stoky jsou zaústěny do místních vodotečí nebo rybníků. Odpadní vody odtékají po předčištění v biologických septických kanalizacích přímo do toku. Kanalizační síť je jednotná (vložená do SVK Žďársko).

**Energetika** - stávající pokrytí území transformačním výkonem je v současné době vyhovující. Podle narůstajících požadavků na zajištění el. příkonu bude nutné provést výměnu stávajících transformátorů za výkonnější.



**Plynofikace** - obec je v celém rozsahu plynofikovaná, je součástí plynofikace oblasti, která zahrnuje okolní obce. Celá skupina obcí je zásobena plynem STL sítí napojenou na systém města Velké Meziříčí, kde je umístěna regulační stanice. Veškeré požadavky na dodávku potřebného množství zemního plynu vyplývající z návrhu územního plánu lze zajistit prostřednictvím stávajícího STL přivaděče a distribuční sítě v obci.

**Odpadové hospodářství** - Svoz komunálního odpadu včetně odpadu objemného, svoz tříděného i svoz nebezpečného odpadu má obec smluvně zajištěný se svozovou společností. Obec samostatně zajišťuje sběr a svoz kovového odpadu. Smluvně má obec také zajištěný sběr použitých olejů z domácností, bioodpadů a je k dispozici i kontejner na nepoužívané oblečení a boty. Kapacitu sběrných nádob obec průběžně monitoruje a dle potřeby zajišťuje zvýšení počtu nádob.

### 1.5.2. Dopravní infrastruktura

1. Přímou obsluhu obce zabezpečuje silnice - III/36051 – Křižanov – Dobrá Voda – Vídeň, tato komunikace by měla být v roce 2018 mimo obec rekonstruovaná a v obci proběhne rekonstrukce až po plánované splaškové kanalizaci, a silnice III/36049 - Velké Meziříčí – Bory – Rousměrov. Toto dopravní napojení je pro obec dostačující. Tyto komunikace vlastní Kraj Vysočina a zimní i letní údržba je prováděna Krajskou správou a údržbou silnic.
2. Pro nové rozvojové lokality je navrženo dopravní napojení místními komunikacemi. V obytné zóně komunikace zabezpečují přístup ke všem stavbám. Součástí místních komunikací jsou veřejné odstavné plochy pro motorová vozidla a parkovací plochy. Počty vjezdů na silniční síť, jakožto i počty křižovatek místních komunikací se silniční sítí jsou minimalizovány.
3. Vzdálenost obce od nájezdu na dálnici D1 je do 10minut jízdy automobilem na nájezdy Velké Meziříčí.
4. Železniční doprava je dostupná ve vzdálenosti 5 km na nejbližší železniční stanici Křižanov, která leží na trati Praha – Havlíčkův Brod – Žďár nad Sázavou – Kuřim – Brno.
5. V obci chybí vybudovat chodníky podél silnic III. třídy pro větší bezpečnost chodců v obci Vídeň. Z tohoto důvodu byla také zpracovaná studie, která monitorovala četnost provozu a kontrolovalo se při ní dodržování nejvyšší povolení rychlosti 50 km/h. Měření proběhlo od 2.12.2016 do 8.12.2016. Výsledky studie jsou níže.



## Překročení povolené rychlosti

2462 vozidel nad 50km/h (40,3%)

Rychlost [km/h]	Počet vozidel ve směru >>	Počet vozidel v protisměru <<
>0	6099	0
>50	2462	0
>55	1145	0
>60	453	0
>70	60	0
>80	10	0
>90	1	0
>100	0	0

Rychlost [km/h]	Počet vozidel v obou směrech <>	Podíl [%]
>0	6099	100,0
>50	2462	40,4
>55	1145	18,8
>60	453	7,4
>70	60	1,0
>80	10	0,2
>90	1	0,0
>100	0	0,0

## Rozšířená statistika kategorií vozidel s ohledem na jejich chování

	STATISTIKA POČTU VOZIDEL			STATISTIKA PŘEKROČENÍ POVOLENÉ RYCHLOSTI 50 km/h	
	MALÁ	VELKÁ	CELKEM		
ve směru k měřicímu zařízení	5669	430	6099	48.3%	2945 vozidel překročilo rychlost
v protisměru od měř. zařízení	5285	398	5683	x	x vozidel překročilo rychlost
v obou směrech	10954	828	11782	x	x vozidel překročilo rychlost

## STATISTIKA POČTU VOZIDEL A KATEGORIÍ PO DNECH

DEN V TÝDNU A DATUM	POČET VOZIDEL VE SMĚRU				POČET VOZIDEL V PROTISMĚRU				VOZIDEL CELKEM
	osobní	dodávky	nákladní	souprava	osobní	dodávky	nákladní	souprava	
<b>Pá 2.12. 2016</b>	926	57	29	56	742	69	21	17	<b>1917</b>
<b>So 3.12. 2016</b>	602	9	1	48	603	9	6	11	<b>1289</b>
<b>Ne 4.12. 2016</b>	552	3	1	45	532	9	5	15	<b>1162</b>
<b>Po 5.12. 2016</b>	916	33	6	43	852	47	38	35	<b>1970</b>
<b>Út 6.12. 2016</b>	791	32	13	40	781	45	20	34	<b>1756</b>
<b>St 7.12. 2016</b>	829	38	11	38	799	38	16	35	<b>1804</b>
<b>Čt 8.12. 2016</b>	834	47	15	84	706	53	24	121	<b>1884</b>

6. V obci chybí vybudovat chodníky podél silnic III. třídy pro větší bezpečnost chodců v obci Vídeň.
7. Vzhledem k tomu, že jsme 5 km od Velkého Meziříčí a sjíždí se u nás v obci autobusové linky ze dvou směrů, díky této strategicky situované poloze obce, máme dostatečně velké množství autobusových spojů, které jsou rozloženy v průběhu celého dne. Bez přestupů se pohodlně dá dostat i do okresního města Žďáru nad Sázavou vzdáleného 26 km.

## 1.6. Občanská vybavenost

### Bydlení

Obyvatelé obce bydlí v rodinných domech. Byty v obci jsou pouze dva ve vlastnictví soukromých osob. V obci je 155 domů. Trvale obydlených je 138 domů. Domů využívaných jako chalupy je 7, 17 domů není využíváných z toho 5 je chátrajících. Obec vlastní pět budov, obecní úřad s kulturním domem tvoří jeden komplex, budova Mateřské školy, budova zázemí u sportoviště a dále budovy bývalé základní školy a bývalého kravína, které jsou nyní v neudržovaném stavu.

Za posledních pět let bylo postaveno 13 nových rodinných domů. Dalších šest nových rodinných domů se staví. Nové plochy pro rodinné domy se připravují k zasíťování, kde vznikne 22 stavebních parcel v průběhu roku 2020.





## Školství a vzdělávání

V obci je k dispozici Mateřská škola s kapacitou 25 dětí. Do základní školy děti dojíždí do Borů vzdálených cca 5 km v Borech je plnohodnotná ZŠ s devíti ročníky. Dále mohou děti dojíždět do základní škola v Mostišťích cca 3 km pouze na 1. stupeň a na 2. stupeň musí dojíždět do Velkého Meziříčí vzdáleného cca 6 km.

## Obecní knihovna

Knihovna se nachází v budově obecního úřadu ve druhém patře a má jednou týdně otevřeno. V knihovně je možno si zapůjčit knihu z širokého výběru – téměř 1.300 knižních titulů.

## Obchody a služby

Ve středu obce se nachází prodejna smíšeného zboží. Majitelem budovy prodejny i provoz v této budově zajišťuje společnost COOP družstvo Velké Meziříčí.

## Zdravotnictví

V obci není žádný lékař ani do obce žádný lékař nezajíždí pravidelně ordinovat. Nejčastěji občané navštěvují praktického i zubního lékaře ve Velkém Meziříčí. Ostatní odborná lékařská péče je dostupná také ve Velkém Meziříčí, ale také v dalších městech a okolních nemocnicích. Nejbližší nemocnice se nachází ve vzdálenosti cca 6 km a to Nemocnice sv. Zdislavy v Mostišťích, dále je možno navštívit nemocnice v Novém Městě na Moravě, Třebíči a v krajském městě Jihlava. Rychlá záchranná pomoc do obce nejčastěji dojíždí z Velkého Meziříčí. Pohotovostní služba je v nemocnici ve Novém Městě na Moravě, v Třebíči a Jihlavě.

## Sociální péče

Obec je zapojena do komunitního plánování sociálních služeb ve Velkém Meziříčí a prostřednictvím města Velké Meziříčí nabízí občanům plnohodnotnou sociální péči. Veškeré informace je možno najít v elektronickém katalogu, který je dostupný na webových stránkách obce pod odkazem: <http://socialnisluzby.velkemezirci.cz/>

## Kultura

Obec disponuje zázemím velkého sálu kulturního domu včetně galerky a kuchyně, která se v roce 2018 částečně zrenovovala a poskytuje dostatečné zázemí kuchařům pro přípravu pokrmů hostům různých kulturních i soukromých oslav. V tomto kulturním domě obec pořádá každým rokem různá setkání, které se jednou ročně střídají (setkání matek, seniorů a rodáků). Dále jsou v kulturním domě pořádány různé zábavy, divadelní hry ochotnických spolků, koncerty a plesy.

## Památky

1) **Kaple Sv. Rodiny** z roku 1941 – zrekonstruovaná, provedeny úpravy kolem vstupu a oprava přístupového schodiště. Obec je vlastníkem budovy. Konají se zde jednou za 14 dní mše svaté a slaví se zde i mše o pouti, které tu bývají již dle zvyklostí a tradic dvě do roka – na sv. Rodinu a na sv. Annu.

2) **Pomník padlých I. a II. světové války** – první deska z roku 1928, mezi deskou a podstavcem se nachází zaletovaná pamětní schránka z r. 1928, která byla v roce 1978 při úpravách doplněna o další skutečnosti; druhá deska z r. 1948 k upomínce na padlé za II. světové války.

3) **Pamětní kříže** – v katastru obce je celkem 6 křížů a jedna kaplička z r. 1800.



4) **Památné stromy** (označené „Strom chráněný státem“) – **Švehlova lípa** před domem č. 26 s pamětní deskou, lípa před domem č. 14, **Ambrožův dub** roste u Vídně za tenisovým kurtem 200 m západně od křižovatky silnic III. tříd v obci. Vyhlášen památným stromem byl v r. 1996. Obvod kmene má 430 cm, výšku 18 m a stáří 250 let. Strom je ve velmi dobrém zdravotním stavu, má nadprůměrný vzrůst a věk. Je dominantou blízkého okolí obce.

## **Sport a tělovýchova**

V severozápadní části se nachází víceúčelové hřiště o rozměrech 20 x 40 m s povrchem z umělé trávy. Hřiště je oploceno vysokým plotem a od jara do podzimu je hojně využíváno jak dětmi, tak i dospělými. U tohoto hřiště je budova se zázemím a společenskou místností, kde se dají pořádat drobnější oslavy a akce pořádané Sportovním klubem Vídeň i občany Vídně.

Pro malé děti bylo v roce 2015 vybudováno dětské hřiště u Mateřské školy, kam je neomezený přístup.

Zatím v obci chybí hřiště pro větší děti a mládež např. workoutové hřiště. Dále menší děti hojně využívají hasičský kroužek, kde cvičí požární sporty.

## **1.7. Životní prostředí**

Katastr obce se převážně rozkládá na rulovém podkladu. Terén je mírně kopcovitý Českomoravské Vysočiny. Půda není výrazně ohrožena erozí, ale v severní části zastavěného území obce se vyskytují, při větším množství srážek, splachy z přilehlých polí. V severozápadní části k. ú. Vídeň se nachází poddolované území. Dotčená plocha poddolovaného terénu činí 5,8 ha (evidenční číslo: 2413002). Lokálně v severní části území se nachází drobná ložiska nerostných surovin. Na k. ú. Vídeň se nachází čtyři lokální biocentra, jedno regionální biocentrum a pět biokoridorů. Nejzávažnějším problémem katastru obce je v posledním období celkový nedostatek vody. V katastru se v důsledku nedostatku srážek prohlubuje půdní sucho a klesá i hladina spodních vod, která se projevuje zejména vysycháním studní. Vídeň je obcí venkovského charakteru s velkým podílem zeleně v zahradách obytného území. Zeleň je také součástí dalších urbanizovaných ploch s rozdílným způsobem využití – občanské vybavení, rekreace, smíšené výroby, veřejných prostranství, dopravní a technické infrastruktury, ve kterých je možné její zřizování (výsadba solitérních stromů, stromořadí atd.).

Trvalých travních ploch po obci je velké množství, jsou bohužel poměrně často rozděleny do menších ploch což stěžuje údržbu těchto ploch, ale spolu s roztroušenými dřevinami jsou velmi významné pro udržení flóry a fauny v intravilánu obce.

## **Kvalita ovzduší a vody, hluk**

Kvalita ovzduší v obci je občas negativně ovlivněna nepříjemným zápachem z místního zemědělského družstva, která plyne z chovu skotu ustájeného v těsné blízkosti zastavěné části obce. Především, pak z otevřené nadzemní nádrže na zadržování kejdy. Dále je výjimečně ovzduší negativně ovlivněno od farmy prasat, která je vzdálena od obce cca 0,7 km vzdušnou čarou. Při jihovýchodním větru tento zápach je v obci taktéž patrný.

## **1.8. Správa obce**

Zastupitelstvo obce tvoří 9 zastupitelů, starosta je dlouhodobě uvolněný a místostarosta neuvolněný. Obecní úřad vykonává přenesenou působnost v základním rozsahu. Pro občany obce vede agendu ohlašovací, správu místních poplatků, povolování kácení stromů, ověřování, rozhodování o ustanovení zvláštního příjemce dávek důchodového pojištění aj. Obec nevykonává správní činnost pro jiné obce. Přestupkovou agendu obce na základě veřejnoprávní smlouvy vykonává pro obec Město Velké Meziříčí. Obec má jednoho stálého zaměstnance na pozici účetní obce. Další činnosti jako údržba obce a údržba zelených ploch bývá pokrývána lidmi na pracovní dohody, popř. pracovníky přijímanými do pracovního poměru z veřejně prospěšných prací. Mimopracovní dohody jsou uzavírány na práci knihovnice, uklízečka, správce kulturního domu.



## 2. Východiska návrhové části

### Plnění předchozího programu rozvoje obce 2015 – 2018

#### Splněné cíle:

- Vybavení Mateřské školy Vídeň
- Zateplení MŠ Vídeň včetně provedení rekuperace ve třídě
- Nákup pozemků pro novou lokalitu RD
- Modernizace kulturního domu (akustické úpravy, osvětlení sálu, nová kuchyňská linka)
- Výměna oken v budově obecního úřadu
- Vybudování dětského hřiště před Mateřskou školou
- Rekonstrukce přírodního vodovodního řádu do obce
- Rekonstrukce a rozšíření místního rozhlasu
- Výměna lamp veřejného osvětlení
- Zpracování historie o obci Vídeň

#### Nesplněné cíle:

- Prodej pozemků k výstavbě rodinných domů v lokalitě „K lomu“
- Vydání knihy o historii obce Vídeň
- Výstavba kanalizace pro splaškové vody
- Výstavba chodníků v obci Vídeň podél komunikací III. třídy

Pro budoucí výstavbu nebo rozvoj obce je naše obec limitovaná ochranou zemědělské půdy. Téměř v celém okolí obce se nachází nejurodnější zemina s nejvyšším označením ochrany zemědělské půdy bonifikovaná číslem 1. Zřízení dalších rozvojových ploch bude složité. Plochy, které by bylo možno zastavět v intravilánu obce mají soukromí vlastníci, kteří tyto pozemky nechtějí prodat.

V tuto chvíli máme schválený nový územní plán, který vešel v platnost 5.1.2019 a je v souladu se všemi našimi plánovanými realizacemi.

### 2.1. SWOT analýza

#### Silné stránky:

- **Pozice obce**  
Pozice obce je situovaná ideálně na silnici III/36049 na trase Velké Meziříčí – Žďár nad Sázavou. Nájezd na dálnici ve Velkém Meziříčí vzdálen cca 6 km.
- **Rostoucí počet obyvatel**  
Počet obyvatel dlouhodobě roste.
- **Autobusová doprava**  
Vzhledem k dobré poloze obce vzdálené cca 5 km od Velkého Meziříčí a souběhu dvou tras autobusů u nás v obci je dostatečná dopravní obslužnost obce.
- **Uvolněný starosta**  
Vzhledem k tomu, že starosta obce je dlouhodobě uvolněný pro svoji funkci, může se věnovat správě obce, hledání dotačních možností a spolupracovat na projektech, které obec rozvíjí.
- **Obecní zaměstnanci**  
Obecní úřad zaměstnává na HPP účetní. Tím pádem je pro občany každý den zajištěna dostupnost služeb spojených s CZECH POINTem, možnost úředně ověřit podpis atd..
- **Získávání dotace**  
Obec je úspěšná v čerpání dotací
- **Dlouhodobě nízká nezaměstnanost**





### **Slabé stránky:**

- **Nedostatečná využitelnost budov pro volnočasové aktivity**  
Budovy ve vlastnictví obce v bezprostřední blízkosti kapličky a budova po bývalém kravínu u víceúčelového sportoviště nemohly být dosud kvůli finančním možnostem obce přebudovány pro multifunkční využití.
- **Živočišná výroba**  
V blízkosti zastavěného území je místním zemědělským družstvem provozována živočišná výroba. Dvě velké haly na ustájení a chov skotu stojí poblíž zástavby rodinných domů a svým zápachem obtěžuje obyvatelstvo obce.
- **Kůrovcová kalamita**  
V současné době převážně v severozápadní části katastrálního území obce Vídeň je problém s kůrovcem, který napadá smrkové lesy a ve velké míře musí být vykáceny. Tyto vytěžené lesní porosty musí být do dvou let opět zalesněny.
- **Splašková kanalizace**  
Obec nemá vybudovanou splaškovou kanalizaci.
- **Bezpečnost chodců**  
Z důvodu přípravy projektové dokumentace pro splaškovou kanalizaci se čeká s vybudováním chodníků podél krajských komunikací III. třídy.
- **Zázemí pro obecní techniku**  
V tuto chvíli zatím obec Vídeň nemá dostatečné prostory pro zázemí komunální techniky. V roce 2018 byl zakoupen objekt, který se za tímto účelem bude rekonstruovat.

### **Příležitosti:**

- **Dotační programy**  
Možnost získávat dotace z různých dotačních programů.
- **Nová lokalita pro 20 rodinných domů**  
V katastru obce vznikne nová lokalita pro 20 rodinných domů. Jedná se o příležitost, která zvedne populaci v obci.

### **Hrozby**

- **Pokračování sucha**  
Pokračující nedostatek srážek by měl dopad na kvalitu života v obci. Mohl by také v případě výsadby lesa zapříčinit nesplnění podmínek dotace. Mohlo by také dojít k snížení vydatnosti zdroje pitné vody a nenaplnění rybníku Obecník, který je bez přítoku.
- **Nevyužívané budovy RD**  
Vysoká nákladnost přestavby starých RD může zapříčinit, že v obci zůstanou dlouhodobě nevyužívané RD.

## **3. Návrhová část**

### **3.1. Strategická vize**

Strategická vize představuje dlouhodobý obraz o budoucnosti obce, o tom, jak se bude měnit a zlepšovat, soubor představ a priorit obce. Jako vizi rozvoje na příštích 7 let si obec stanovila několik dlouhodobých strategických cílů, které odpovídají výsledkům SWOT analýzy.

Obec Vídeň je obcí se stabilním počtem obyvatel, který dlouhodobě vzrůstá. Díky svému geografickému umístění, lze předpokládat, že může nastat příliv obyvatel z nedalekého města Velké Meziříčí. Aktivity obce v dalších letech by měly směřovat k tomu, aby obec byla pro občany stále klidným, bezpečným místem s udržovanou infrastrukturou, aby umožňovala občanům přiměřené společenské a sportovní vyžití.

Obec chce zajistit vybudování a obnovu místních komunikací (opravu místních komunikací a chodníků), komplexní obnovu veřejného prostranství (zeleň, místa k odpočinku aj.). Co se týká budov v obci, tak výhledově chceme



zrekonstruovat bývalou zemědělskou budovu u kurtu na zázemí pro obecní komunální techniku a budovu po bývalé základní škole na multifunkční budovu. To, ale bude záviset na dotačních možnostech.

**Vzhledem k finanční náročnosti jednotlivých cílů, bude obec usilovat získat na jejich plnění dotace z různých zdrojů. Při čerpání dotací je zpravidla podmínkou hradit část z vlastních zdrojů. Vlastní realizace cílů proto bude závislá jak na výši vlastních finančních prostředků, tak na úspěšnosti při získávání dotací.**

**V tomto dokumentu rozvoje obce uvádíme více cílů, než je v možnostech obce (během období na něž je program schvalován) uskutečnit. Jedním z důvodů je to, že dopředu nevíme, který z dotačních programů bude v následujícím období vypsan a jaké budou podmínky pro získání dotace. Zastupitelstvo obce bude proto operativně usilovat o naplnění těch cílů, které bude možné aktuálně realizovat.**

## **STRATEGICKÝ CÍL 1: Zabezpečit rozvoj občanské vybavenosti, kultury, sportu a tradic.**

### **Opatření 1.1 : Zajištění kvalitní sociální infrastruktury.**

- 1.1.1 Vytváření materiálních a prostorových podmínek podporovat subjekty poskytující různé formy pomoci lidem sociálně a zdravotně hendikepovaným.
- 1.1.2 Zkvalitňovat materiální a technické vybavení MŠ.

### **Opatření 1.2 : Podpora kvality bydlení v obci**

- 1.2.1 Podpora individuální bytové výstavby, realizace technické a dopravní infrastruktury pro následnou výstavbu rodinných domů dle ÚPD obce.
- 1.2.2 Péče o veřejná prostranství a veřejnou zeleň.
- 1.2.3 Posílit aktivní účast a přístup obyvatel k péči o bydliště a jeho bezprostřední okolí, veřejné prostory a zeleň.

### **Opatření 1.3 : Rozvoj volnočasových aktivit, sportu a kultury**

- 1.3.1 Zkvalitnění stavu budovy obecního úřadu, kulturního domu, MŠ, kaple.
- 1.3.2 Vybudování místních sportovišť a sportovních zařízení a jejich postupné zkvalitňování.
- 1.3.3 Rozvíjet a podporovat místní zájmové, kulturní a sportovní organizace, koordinovat využívání jejich zařízení, podporovat rozšiřování nabídky volnočasových aktivit.
- 1.3.4 Podpora netradičních i tradičních společenských, kulturních a sportovních akcí.
- 1.3.5 Spoluvytvářet a podporovat akce se zaměřením na děti a mládež, rozšíření nabídky trávení volného času.

### **Opatření 1.4 : Tradice**

- 1.4.1 Péče o místní kulturní památky, jejich oživení a turistické využití (opravy a údržba nemovitých památek, využití tradic spojených s památkami).
- 1.4.2 Realizace kulturních akcí spojených s historií obce (setkání rodáků, sousedské plesy, výročí založení sboru dobrovolných hasičů).
- 1.4.3 Posílovat vědomí u místních obyvatel, hlavně dětí a mládeže povědomí o historii obce, posílit identitu občanů k bydlišti, informovat o dění v obci.

### **Opatření 1.5 : Rozvoj, spolupráce a partnerství**

- 1.5.1 Podporovat partnerství mezi orgány obce, občanskými sdruženími, neziskovými organizacemi, spolky a dalšími občanskými aktivitami.
- 1.5.2 Pokračovat v členství, úzké spolupráci a aktivní práci v Mikroregionu Velkomeziříčsko-Bítešsko, SMS, SVK Žďársko.
- 1.5.3 Zvýšit informovanost občanů o dění v obci a jejich účast na rozhodování o veřejných záležitostech.



## **STRATEGICKÝ CÍL 2.: Podpora podnikatelským aktivitám, podpora cestovního ruchu.**

### **Opatření 2.1 : Pomoc podnikatelským aktivitám**

- 2.1.1 Napomáhat vytváření podmínek pro rozvoj podnikání drobného a středního podnikatele
- 2.1.2 Zajistit systém komunikace veřejného a soukromého sektoru, systém informovanosti o rozvojových plánech obce, dostupnosti grantových programů apod.

### **Opatření 2.2 .: Podpora rozvoje cestovního ruchu**

- 2.2.1 Zajistit kvalitní a efektivní propagaci obce
- 2.2.2 Zkvalitňovat sportovní a kulturní infrastrukturu jak ve vztahu k místním občanům, tak k návštěvníkům obce.

## **STRATEGICKÝ CÍL 3.: Zabezpečit rozvoj technické infrastruktury a ochranu životního prostředí**

### **Opatření 3.1.: Zajištění kvalitní technické infrastruktury v obci**

- 3.1.1 Rekonstrukce a rozšíření vodovodního řadu v obci.
- 3.1.2 Rozšíření a údržba veřejného osvětlení.
- 3.1.3 Rozšíření dešťové kanalizace souběžně s budováním splaškové kanalizace.
- 3.1.4 Zjištění kvalitního přístupu obyvatel k informačním technologiím (internet) a místnímu rozhlasu apod..

### **Opatření 3.2.: Kvalitní dopravní situace**

- 3.2.1 Postupná rekonstrukce úseků místních komunikací v území obce, budování chodníků.

### **Opatření 3.3. : Ochrana životního prostředí**

- 3.3.1 Realizace, rozvoj a péče o veřejnou zeleň.
- 3.3.2 Rozšíření míst ke sběru tříděného odpadu.
- 3.3.3 Výchova a osvěta k udržitelnému nakládání s odpady, dbát na třídění odpadů, vytvoření pro využití bioodpadů.
- 3.3.4 Opatření k obnově kulturní krajiny.





### 3.2. Cíle, opatření a aktivity



Vysoká důležitost



Střední důležitost



Nízká důležitost

#### Cíl: „Zabezpečit rozvoj občanské vybavenosti, sportu, kultury a tradic.“

##### Opatření: „Zajištění kvalitní sociální infrastruktury“

Podstatou je zajištění dostupnosti sociálních služeb a aktivit všech odvětví rozvoje člověka jako je např. zdravotnictví, školství, tělovýchova, kultura, bydlení, obchodní sítě a sítě veřejné správy.

	Od - do	Odpovědnost	Náklady (tis. Kč)	Zdroj financování
— „Podpora sociálních služeb“ Podpora místních sociálních služeb, které zajišťují svými terény pracovníky servis pro občany Vídně.	2019 - 2026	Zastupitelstvo obce	30	Vlastní

##### Opatření: „Zkvalitnění materiální a technické vybavenosti MŠ“

Mateřská škola slouží jako občanská vybavenost obce a je třeba tuto budovu modernizovat a opravovat, aby splňovala podmínky pro důstojnou výchovu dětí v předškolním věku.

	Od - do	Odpovědnost	Náklady (tis. Kč)	Zdroj financování
▲ „Výměna podlahové krytiny PVC“ Výměna podlahoviny z PVC ve třídě a v herně za novou povlakovou krytinu z PVC - stávající podlahovina z PVC je již zataralá a nevyhovuje provozu MŠ.	2019 - 2019	starosta, ředitelka MŠ	50	Vlastní
▲ „Výměna dlážděné podlahy v kuchyni MŠ“ Stávající dlážděná podlahová krytina již nevyhovuje hygienickým a bezpečnostním požadavkům provozu kuchyně Mateřské školy.	2019 - 2019	starosta, ředitelka MŠ	50	Vlastní
„Oddělení prostoru skladu a třídy MŠ“ Je třeba oddělit prostor od třídy MŠ a skladovacího prostoru pro postýlky.	2019 - 2019	starosta, ředitelka MŠ	50	Vlastní
— „Rekonstrukce školní zahrady“ Zahrada u MŠ je třeba doplnit některými herními prvky a především obnovit a doplnit prvky zeleně.	2023 - 2025	starosta, ředitelka MŠ	900	Vlastní + externí
— „Průběžná obnova vnitřního vybavení MŠ“ Průběžná obnova vybavení a zařízení MŠ.	2020 - 2026	starosta, ředitelka MŠ	400	Vlastní

##### Opatření: „Podpora kvality bydlení v obci“

Toto opatření je zaměřeno na kvalitu prostoru ve kterém žijeme - zkvalitňování zeleně, nevyužívané prostory smysluplně přebudovávat a vytvářet místa k odpočinku a tvorba míst vhodných k zastavění RD.

	Od - do	Odpovědnost	Náklady (tis. Kč)	Zdroj financování
▲ „Rozšíření individuální bytové výstavby“ Vybudování 20 nových stavebních parcel v lokalitě směrem na přehradu. Tato lokalita bude navazovat na stávající zástavbu.	2019 - 2020	Zastupitelstvo obce	12000	Vlastní + externí
— „Vybudování obecních bytů“ Vybudování nových obecních bytů rekonstrukcí stávajících prostor. Tyto byty budou sloužit přednostně pro občany obce Vídně.	2022 - 2023	Zastupitelstvo obce	2000	Vlastní + externí
„Péče o veřejné prostranství a zeleně“ Údržba veřejného prostranství a zeleně, s tím spojené servisování a doplnění komunální techniky dle potřeb obce.	2019 - 2026	Zastupitelstvo obce, starosta	1600	Vlastní
— „Zapojení občanů do údržby veřejného prostranství“ Zapojení občanů a spolků do úklidu veřejného prostranství - zejména jarního úklidu a podzimního úklidu.	2019 - 2026	starosta, místostarosta	50	Vlastní



— „Rekonstrukce parku po bývalé vodní nádrži“ Revitalizace parčíku po bývalé vodní nádrži. Výsledný návrh podoby tohoto parčíku vybrali občané hlasováním.	2020 - 2021	Zastupitelstvo obce	1000	Vlastní + externí
✓ „Výstavba cyklostezek v katastru obce Vídeň“	2024 - 2026	Zastupitelstvo obce	3000	Vlastní + externí

#### Opatření: „Zkvalitnění občanské vybavenosti obce“

Do občanské vybavenosti jsou zahrnuty veškeré obecní budovy, které slouží jak obecnímu úřadu, tak i občanům.

	Od - do	Odpovědnost	Náklady (tis. Kč)	Zdroj financování
⬆️ „Oprava fasády OÚ a hasičky“ Fasáda je již delší dobu ve špatném stavu a je potřeba lokálně vyspravit a zhotovit novou.	2019 - 2019	Zastupitelstvo obce	200	Vlastní + externí
— „Rekonstrukce budovy po bývalé ZŠ“ Budova byla zakoupena v roce 2016 a již delší dobu chátrá a hyzdí centrum obce. Záměrem je budovu zrekonstruovat a využívat jako komunitní centrum pro občany s víceúčelovým sálem i pro sportovní využití, technické zázemí, knihovna a kanceláře obecního úřadu.	2020 - 2021	Zastupitelstvo obce	16500	Vlastní + externí
⬆️ „Rekonstrukce bývalého kravína na garáže“ Bývalá budova kravína (u víceúčelového hřiště) bude zrekonstruovaná na zázemí pro obecní komunální techniku.	2019 - 2020	Zastupitelstvo obce	1000	Vlastní + externí
— „Výmalba fasády kaple“	2019 - 2019	Zastupitelstvo obce, starosta	10	Vlastní
⬆️ „Rekonstrukce vypouštěcího čepu rybníku Rathan“	2019 - 2019	Zastupitelstvo obce, starosta	100	Vlastní
⬆️ „Rekonstrukce osvětlení na rybníku Rathan“	2019 - 2019	starosta	30	Vlastní
„Rekonstrukce litinového kříže“ Litinový kříž je v havarijním stavu a je umístěn při výjezdu z obce směrem na Bory po pravé straně.	2019 - 2020	starosta, místostarosta	150	Vlastní + externí

#### Opatření: „Podpora sportu, kultury a tradic v obci Vídeň“

Pro podporu obecní soudržnosti občanů, udržování tradic a setkávání občanů na veřejných prostorech je důležité mít v obci kvalitní a dobře fungující spolky, které pořádají nejrůznější kulturní i sportovní akce.

	Od - do	Odpovědnost	Náklady (tis. Kč)	Zdroj financování
⬆️ „Podpora Sportovního klubu Vídeň“	2019 - 2026	Zastupitelstvo obce, starosta	140	Vlastní
⬆️ „Podpora činnosti Sboru dobrovolných hasičů“	2019 - 2026	Zastupitelstvo obce, starosta	140	Vlastní
— „Ples obce Vídeň“	2019 - 2026	kulturní komise, zastupitelstvo	0	Vlastní
— „Masopustní průvod - SDH“	2019 - 2026	SDH	0	Vlastní
— „Dětský karneval“	2019 - 2026	Zastupitelstvo obce	20	Vlastní
— „Ples SDH Vídeň“	2019 - 2026	SDH	0	Vlastní
— „Velikonoční a pouťová zábava - SDH“	2019 - 2026	SDH	0	Vlastní
— „Vídeňský pochod - SK Vídeň“	2019 - 2026	SK Vídeň	0	Vlastní
— „Vídeňská Zlatá lyže - SK Vídeň“	2019 - 2026	SK Vídeň	0	Vlastní
— „Opékání pouťového prasátka a fotbalový zápas Svobodní/Ženatí - SK Vídeň“	2019 - 2026	SK Vídeň	0	Vlastní
— „Dětský den“	2019 - 2026	Zastupitelstvo obce, SDH, SK Vídeň	70	Vlastní
— „Setkání, matek, seniorů a rodáků“ Setkání seniorů - 2019, 2022, 2024 Setkání matek - 2021, 2023, 2026 Setkání rodáků - 2020, 2025	2019 - 2026	kulturní komise, zastupitelstvo	150	Vlastní
— „Výročí 130 let od založení sboru dobrovolných hasičů“	2025 - 2025	Zastupitelstvo obce, SDH	20	Vlastní
— „Pálení čarodejnic - SDH“	2019 - 2026	SDH	-	Vlastní





— „Řemeslná výstava“	2019 - 2026	Zastupitelstvo obce	-	Vlastní
— „40. výročí Mateřské školy a slavnostní vyřazení předškoláků“	2019 - 2019	starosta, ředitelka MŠ	30	Vlastní
— „Poslední leč - Myslivci“	2019 - 2026	Myslivci	-	Vlastní
— „Rozsvícení vánočního stroměčku - SDH“	2019 - 2026	starosta, místostarosta, SDH	50	Vlastní
⤴ „Návštěva a gratulace občanům při významných životních jubileích“	2019 - 2026	kulturní komise	210	Vlastní
⤴ „Vydání knihy o historii obce“	2019 - 2020	Zastupitelstvo obce, starosta	100	Vlastní + externí
⤴ „Vydávání obecního zpravodaje“	2019 - 2026	Starosta, místostarosta, spolky	70	Vlastní

## Cíl: „Podpora podnikatelských aktivit a cestovního ruchu“

<b>Opatření: „Podpora podnikatelských aktivit“</b>				
Je třeba podporovat místní menší i větší podnikatele, když mají podmínky pro rozvoj svých podniků či živností, tak mohou i vytvořit více pracovních míst a občané mohou docházet do zaměstnání v místě bydliště.				
	Od - do	Odpovědnost	Náklady (tis. Kč)	Zdroj financování
— „Poskytování informací o rozvojových plánech obce“	2019 - 2026	starosta, místostarosta	-	Vlastní
— „Poskytování informací o dostupnosti grantových programů pro podnikatele“	2019 - 2026	starosta, místostarosta	-	Vlastní
<b>Opatření: „Podpora cestovního ruchu“</b>				
Pro turisty je třeba vytvořit dostatečné množství odpočinkových a zajímavých míst aby se u nás v obci zastavili a případně se i občerstvili.				
	Od - do	Odpovědnost	Náklady (tis. Kč)	Zdroj financování
⤴ „Udržovat a aktualizovat webové stránky obce“	2019 - 2026	starosta, účetní	70	Vlastní
— „Vybudování odpočinkových míst pro turisty“	2025 - 2026	Zastupitelstvo obce, starosta	200	Vlastní + externí
— „Zajistit informační systém pro turisty“	2022 - 2024	Zastupitelstvo obce, starosta	200	Vlastní

## Cíl: „Zabezpečit rozvoj technické infrastruktury a ochranu životního prostředí“

<b>Opatření: „Rozvoj technické infrastruktury“</b>				
Do technické infrastruktury spadají všechny inženýrské sítě a vedení jak podzemní tak nadzemní, včetně dopravní infrastruktury.				
	Od - do	Odpovědnost	Náklady (tis. Kč)	Zdroj financování
⤴ „Vybudování splaškové kanalizace“	2020 - 2022	Zastupitelstvo obce	65000	Vlastní + externí
⤴ „Zasíťování nové lokality pro stavební parcely včetně obslužné komunikace“	2019 - 2020	Zastupitelstvo obce	12000	Vlastní
⤴ „Rekonstrukce kanalizace před místní prodejnou COOP“	2019 - 2019	Zastupitelstvo obce	1200	Vlastní
⤴ „Rekonstrukce vodovodního řádu od autobusové zastávky podél komunikace na Dobrou Vodu“	2019 - 2019	Zastupitelstvo obce	800	Vlastní
⤴ „Rozšíření veřejného osvětlení“	2019 - 2019	Zastupitelstvo obce	150	Vlastní
Při rozšiřující zástavbě je třeba na koncových částech obce doplnit lampy veřejného osvětlení.				
— „Zasíťování obce optickým kabelem“	2020 - 2022	Zastupitelstvo obce, starosta	400	Vlastní



▲ „Oprava místní komunikace v ulici ke kurtům a její přílehlých větví“	2019 - 2020	Zastupitelstvo obce, starosta	100	Vlastní
▲ „Dodělat projektovou dokumentaci na chodníky a vyřídít stavební povolení“	2022 - 2022	Zastupitelstvo obce, starosta	50	Vlastní
▲ „Výstavba chodníků v obci, etapa I. - III.“	2023 - 2025	Zastupitelstvo obce	16000	Vlastní + externí

## 4. Podpora realizace programu

Realizaci tohoto programu bude zajišťovat starosta obce s podporou zastupitelstva obce. Dokument bude po schválení trvale zveřejněn na webu obce. Zastupitelstvo obce bude průběžně vyhodnocovat plnění programu. Tento dokument není neměnný, ale zastupitelstvo obce jej může podle potřeby aktualizovat i v průběhu programového období tohoto dokumentu, které bylo stanoveno na roky 2019 - 2026. Zastupitelstvo obce si je vědomo, že plán zahrnuje aktivity, které je možné realizovat pouze v případě získání dotace, protože finanční prostředky obce jsou omezené. Proto také plán zahrnuje více cílů a aktivit, aby bylo možné operativně reagovat na změny dotačních programů. Zastupitelstvo obce si je vědomo, že v programovém období není možné realizovat všechny cíle, ale považuje za nutné být připravený na případnou příležitost. V tomto programu jsou tak s ohledem na dlouhodobé cíle nejen akce, které by měly být realizovány, ale také projektová příprava těchto cílů.

## 5. Podmínky úspěšné realizace Programu rozvoje obce Vídeň


### 1. Zdroje financování a jejich zajištění


Podmínkou pro realizaci strategického plánu rozvoje obce je dostatečné finanční zajištění jednotlivých záměrů a cílů. Prioritou obce je maximální využití prostředků z EU, prostředků poskytovaných ministerstvy a krajem Vysočina. Dalším úkolem bude do financování dále zapojit místní podnikatelský sektor, případně i občany. Do financování jednotlivých cílů budou samozřejmě zapojeny vlastní zdroje obce doplněny čerpáním účelových investičních úvěrů.

### 2. Zdroj podpory – občané

Předpokladem úspěchu při realizaci jednotlivých záměrů je občanská podpora. Ta se neobejde bez důkladné informovanosti o záměrech a celém strategickém rozvojovém plánu. Občanská podpora by se vhodným zapojením občanů do rozhodování měla stát i jejich spoluzodpovědností za realizaci plánu i jejich dalších představ o budoucnosti obce.

Program rozvoje Obce Vídeň  
byl schválen zastupitelstvem obce dne 15. února 2019.

  
-----  
**Martin Vávra**  
starosta



  
-----  
**Zdeněk Ambrož**  
místostarosta

