



PROGRAM ROZVOJE OBCE LEŠETICE



NA OBDOBÍ
2019–2024

schválený usnesením Zastupitelstva obce Lešetice č. 01/2018/mp Program rozvoje obce

Lešetice ze dne 3.12.2018

ÚVOD

Program rozvoje obce Lešetice je dokument, v němž jsou zakotveny rozvojové priority obce Lešetice. Dokument formuluje představy o budoucnosti obce a navrhuje způsoby, jak těchto představ dosáhnout. Dokument je zpracován dle finančních možností obce, kdy jednotlivé cíle a projekty jsou navrženy tak, aby mohly být realizovány v průběhu platnosti dokumentu.

Představitelé obce vnímali priority i před vypracováním tohoto dokumentu. Ve zpracování Programu rozvoje obce na období 2019-2024 vidí efektivnější plánování dílčích úkolů a řízení obce a v lepším využívání finančních prostředků z vlastního rozpočtu i dostupných dotací. Tento dokument jim napomůže k detailnímu a také dlouhodobějšímu plánování a řízení rozvoje obce.

Přípravy podkladů pro zahájení prací na dokumentu probíhaly od října 2018, kdy zaměstnanci Dobrovolného svazku obcí ORP Příbram osobně se starostou obce Lešetice jednali o vhodnosti nastavení projektů a priorit pro rozvoj obce. Do tvorby dokumentů byli zapojeni nejen představitelé obce, ale i důležitým faktorem pro kvalitní nastavení cílů bylo zapojení veřejnosti – občanů obce.

Zpracovatelé spolu s vedením obce se snažili zachytit, co nejvíce požadavků od občanů na to, aby vytvořili podmínky pro spokojený a plně fungující život v jejich obci. Zapojení občanů probíhalo formou dotazníků a následně komunitním projednáním vzniklého dokumentu Programu rozvoje obce Lešetice na období 2019-2024.

Metodické vedení vzniku dokumentu bylo využito z projektu Elektronická metodická podpora tvorby rozvojových dokumentů obcí z Ministerstva pro místní rozvoj ČR.

Obsah

| | |
|---|----|
| ÚVOD | 2 |
| Obsah | 3 |
| A. ANALYTICKÁ ČÁST | 6 |
| <hr/> | |
| | 6 |
| A. 1. Charakteristika obce | 6 |
| 1. Území | 6 |
| 1.1. Poloha obce..... | 6 |
| 1.2. Historie obce | 7 |
| 1.3. Nemovité kulturní památky | 8 |
| 2. Obyvatelstvo..... | 11 |
| 2.1. Demografická situace v obci | 11 |
| 2.2. Sociální situace v obci..... | 18 |
| 2.3. Spolková, osvětová a informační činnost | 19 |
| 3. Hospodářství..... | 20 |
| 3.1. Ekonomická situace v obci | 20 |
| <i>Charakter hospodářství v obci</i> | 20 |
| <i>Struktura podnikatelských subjektů působících v obci</i> | 22 |
| <i>Pozemkové úpravy v obci</i> | 25 |
| <i>Komerční služby v obci, chybějící komerční služby v obci</i> | 26 |
| <i>Rekreace</i> | 26 |
| 3.2. Trh práce | 30 |
| <i>Obyvatelé v aktivním věku</i> | 30 |
| 4. Infrastruktura | 35 |

| | |
|---|----|
| 4.1. Technická infrastruktura | 35 |
| <i>Pitná voda</i> | 35 |
| 4.2. Dopravní infrastruktura | 38 |
| <i>Silniční doprava</i> | 38 |
| <i>Železniční doprava</i> | 38 |
| <i>Parkování</i> | 39 |
| <i>Dopravní obslužnost</i> | 39 |
| 5. Vybavenost obce | 41 |
| 5.1. Bydlení | 41 |
| 5.2. Školství a vzdělávání | 45 |
| 5.3. Zdravotnictví a sociální péče | 45 |
| 5.4. Sport a volnočasové aktivity | 52 |
| 6. Životní prostředí | 53 |
| 6.1. Popis krajinného rázu | 53 |
| 6.2. Sídelní zeleň | 54 |
| 6.3. Struktura krajiny, měřítko, dominanty, místa výhledu | 54 |
| 6.4. Prostupnost krajiny | 55 |
| 6.5. Struktura využití půdy | 55 |
| 6.6. Ochrana před povodněmi | 56 |
| 6.7. Staré ekologické zátěže | 56 |
| 6.8. Dobývání nerostů | 56 |
| 7. Správa obce | 59 |
| 7.1. Základní charakteristika správy obce | 59 |
| 7.2. Obecní úřad a kompetence obce | 59 |
| 7.3. Důvod a způsob založení | 60 |

| | | |
|-------|---|----|
| 7.4. | Organizační struktura | 60 |
| 7.5. | Správní činnost, které obec vykonává | 60 |
| 7.6. | Obecní knihovna v Lešetících | 60 |
| 7.7. | Organizace zřizované obcí | 60 |
| 7.8. | Bezpečnost | 60 |
| 7.9. | Vnější vztahy a vazby | 60 |
| 7.10. | Stav majetku k 01.01.2018 | 61 |
| 7.11. | Rozpočtová odpovědnost – obec Lešetice | 62 |
| A. 2. | Východiska pro návrhovou část | 66 |
| 1. | SWOT ANALÝZA | 66 |
| 2. | DOTAZNÍKOVÉ ŠETŘENÍ | 69 |
| 3. | KOMUNITNÍ PROJEDNÁNÍ | 84 |
| 4. | SWOT analýza | 85 |
| B. | NÁVRHOVÁ ČÁST | 87 |
| <hr/> | | |
| | | 87 |
| B. 1. | Strategická vize | 87 |
| B. 2. | Cíle, opatření a aktivity | 88 |
| B. 3. | Zásobník aktivit | 95 |
| B. 4. | Podpora realizace programu | 97 |
| | Způsob realizace Programu rozvoje obce Lešetice | 97 |
| | Monitoring realizace Programu rozvoje obce Lešetice | 97 |
| | Způsob financování Programu rozvoje obce Lešetice | 97 |
| | Způsob aktualizace Programu rozvoje obce Lešetice | 97 |

A. ANALYTICKÁ ČÁST

A. 1. Charakteristika obce

1. Území

1.1. Poloha obce



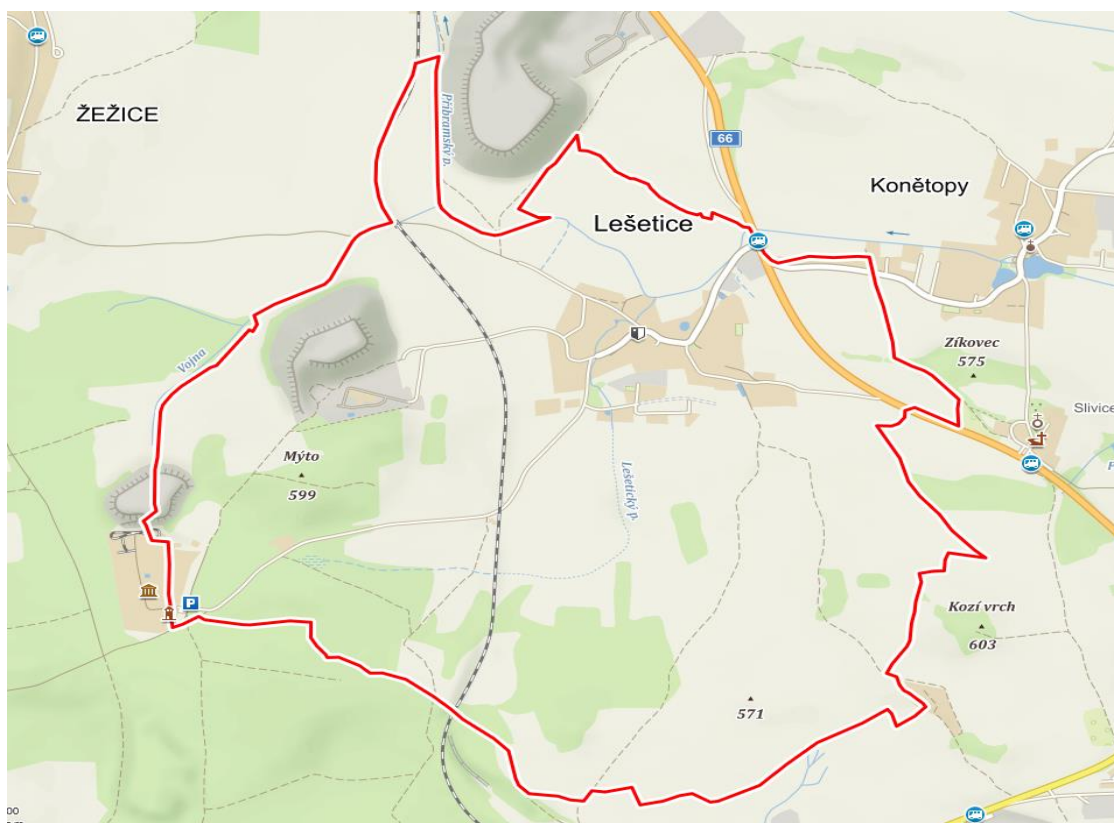
Obec Lešetice se nachází v okrese Příbram ve Středočeském kraji, mezi městem Příbram a obcí Milín, v západním sousedství silnice I/66 Příbram – Milín, v Příbramské pahorkatině. Ve vzdálenosti 2,5 km jihovýchodně leží bývalý městyš Milín, na severu s Lešeticemi sousedí město Příbram. V současné

době zde žije 187 obyvatel. Na návsi se nachází kaplička Nejsvětějšího srdce Ježíšova.

Haldy v okolí připomínají těžbu uranové rudy. Na území Lešetic je západně od vsi a severovýchodně od vrchu Mýto (599 m n. m.) šachta č. 4 s haldou. Severně od vsi je halda šachty č. 15, již z větší části na území příbramské části Brod, do Lešetic spadá jen její západní svah. Mezi území Žežic a Lešetic je rozdělena další halda, navršená severně od pracovního tábora Vojna. Asi 1,6 km západojihozápadně od centra vsi, na trojmezí Lešetic, Lazska a Zavržic, je bývalý pracovní tábor Vojna, v letech 1949–1951 tábor nucených prací a v letech 1951–1961 vězeňské zařízení převážně pro politické vězně, nyní je upraven na muzeum obětí komunismu a muzeum těžby uranu. Nezápadnější hranice obce se dotýká modře značená pěší trasa z Příbrami do Březnice. Od památníku Vojna přes Zavržice vede cyklistická trasa 302 A, odbočka z trasy 302. Územím obce severně a severovýchodně od vsi protéká Příbramský potok. Ten zde má dva krátké levé přítoky: Lešetický potok, který pramení jižně od kopce Mýto a teče přes ves, a potok Vojna, který pramení severně od památníku Vojna a vede přibližně po hranici Žežic a Lešetic.



Kartogram č. 1. Katastrální území obce Lešetice



zdroj: www.mapy.cz

1.2. Historie obce

První písemná zmínka o obci pochází z roku 1349. V průběhu dějin byla ves někdy samostatná, jindy rozdělena na dvě části či spojena s okolními obcemi Jerusalem, Jesenice a Konětopy. Nyní je samostatná, spravována zastupitelstvem obce a obecním úřadem.

Oficiálně se obec Lešetice poprvé připomínají jako majetek pánů z Rožmitála. Později patří část k příbramskému panství – pražskému arcibiskupství a část k hradu Karlštejn. Od pol. 18. století byly Lešetice spojeny s dobýváním železné rudy a s hornictvím. V roce 1771-2 byl největší pohromou pro Lešetice a celý kraj mor. Další smutnou událostí byla katastrofa na Březohorském dole (Marie) 31.5.1982, při které zahynulo 319 horníků, z toho 3 z Lešetic. V roce 1901 byl založen Sbor dobrovolných hasičů obce Lešetice a od roku 1912 jsou Lešetice obec katastrální a samostatná. V tomto roce má obec 42 popisných čísel a 294 obyvatel. V roce 1915 byla založena obecní kronika.

V roce 1948 byly v prostoru Panin vrch – Mýto založeny první šachty spadající pod RTD Příbram a následně pod Jáchymovské doly. Postupně vzniklo severně několik dolů, v posledním byla těžba ukončena 30. září 1991. Tato historická etapa zanechala kolem obce Lešetice haldy.

V roce 1955 v důsledku poddolování došlo ke ztrátě vody ve studních a rybnících a v roce 1957 byl zaveden vodovod jako náhrada za studny. V roce 1958 byl zrušen obvodní matriční úřad v obci a převeden do Milína. Od 1.1.1976 obec sloučena s Milínem s názvem Milín-Lešetice. Od roku 1990 je obec opět samostatná.

1.3. Nemovité kulturní památky



Uprostřed obce stojí kaplička, zasvěcená Nejsvětějšímu Srdci Ježíšovu z roku 1830.

Za dominantu lze považovat rozhlednu památníku Vojna cca 5 km jižně od Příbrami. Společně s památníkem, který je pobočkou příbramského Hornického muzea, byla věž veřejnosti otevřena 18. května 2005.



Tábor Vojna (pojmenován po nedalekém stejnojmenném vrchu, 666 m) fungoval od r. 1947

jako tábor pro německé válečné zajatce. Ovšem počínaje rokem 1949 sloužil jako jeden z 16 táborů nucených prací v Československu té doby. Postupně začali být do tábora umísťováni vězni, kteří odmítali komunistický režim a byli odsouzeni ve vykonstruovaných procesech.



Všichni vězni museli pracovat v blízkých uranových dolech. Po ukončení těžby v roce 1961, což bylo ovlivněno i velkým úbytkem vězňů po amnestii v roce 1960, převzala areál armáda, která jej užívala až do roku 2000. O vybudování památníku rozhodla v roce 1999 vláda. Areál byl v lednu 2001 vyhlášen

kulturní památkou. V roce 2005 byl zpřístupněn veřejnosti a v současné době je pobočkou Hornického muzea Příbram.

V území se nalézají hodnoty kulturní:

- nemovitá kulturní památka: věžeňský tábor Vojna (číslo rejstříku ÚSKP: 50761 / 2-4429) zahrnující objekty na parcelách.

Dále se zde nalézají drobné sakrální stavby:

- lokální dominanta obce – klasicistní kaple Nejsvětějšího Srdce Ježíšova na návsi, hodnotná drobná obdélníková stavba s věžičkou a kamenným portálem,
- usedlost čp. 3 se sedlovou střechou a trémovým zápražím, nejstarší zadní část z 18. století, která se nachází ve střední části obce,
- prostor návsi a okolní starší zástavby vyznačující se jistými architektonickými kvalitami,
- dvě drobné sakrální stavby – křížky: jeden při rozcestí v západní části Lešetice, druhý je při cestě na východním okraji obce,

Archeologické území v obci:

- v obci jsou evidována dvě území archeologických nálezů:
 - 1. kategorie – Trať "Na pecích" (jižně od obce Lešetice)
 - 2. kategorie – středověké a novověké jádro obce Lešetice.

V následujících tabulkách je uveden přehled jednotlivých kulturních památek v obci Lešetice.

Tabulka č. 1. Nemovité kulturní památky

| Popis | Lokalita | Rejstříkové číslo |
|-----------------------------|---|----------------------------|
| <u>Věžeňský tábor Vojna</u> | Kód CZ 7967, Lazsko Kód CZ 69942, Lazsko I | <u>50761/2-4429</u> |

www.kulturnipamatky.cz

Tabulka č. 2. Drobné sakrální stavby

| Popis | Lokalita |
|--|---------------|
| <u>Klasicistní kaple Nejsvětějšího Srdce Ježíšova</u> | Kód CZ 080438 |
| <u>Usedlost čp. 3</u> | Kód CZ 080438 |
| <u>Pomník padlých v 1.světové válce</u> | Kód CZ 080438 |
| <u>Drobná sakrální stavba – křížek v obci Lešetice</u> | Kód CZ 080438 |
| <u>Dobrná sakrální stavba – křížek na okraji obce</u> | Kód CZ 080438 |

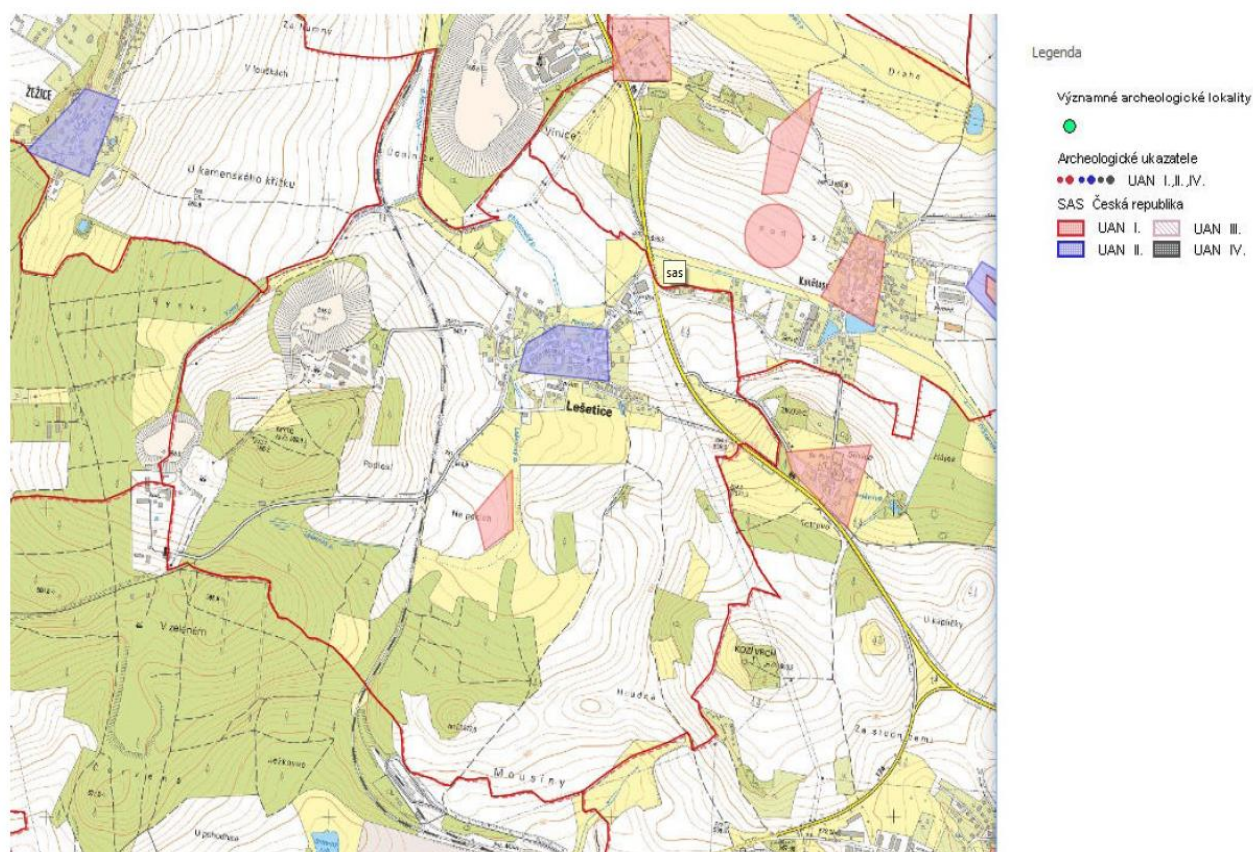
Zdroj: ÚZP Lešetice

Tabulka č. 3. Území archeologických nálezů

| Popis | Lokalita |
|-------------------------------------|---------------|
| <u>Trať na pecích jižně od obce</u> | Kód CZ 080438 |
| <u>Jádro obce Lešetice</u> | Kód CZ 080438 |

Zdroj: ÚZP Lešetice

Kartogram č. 2. Archeologické lokality v obci Lešetice



Zdroj: http://isad.npu.cz/tms/arch_public/

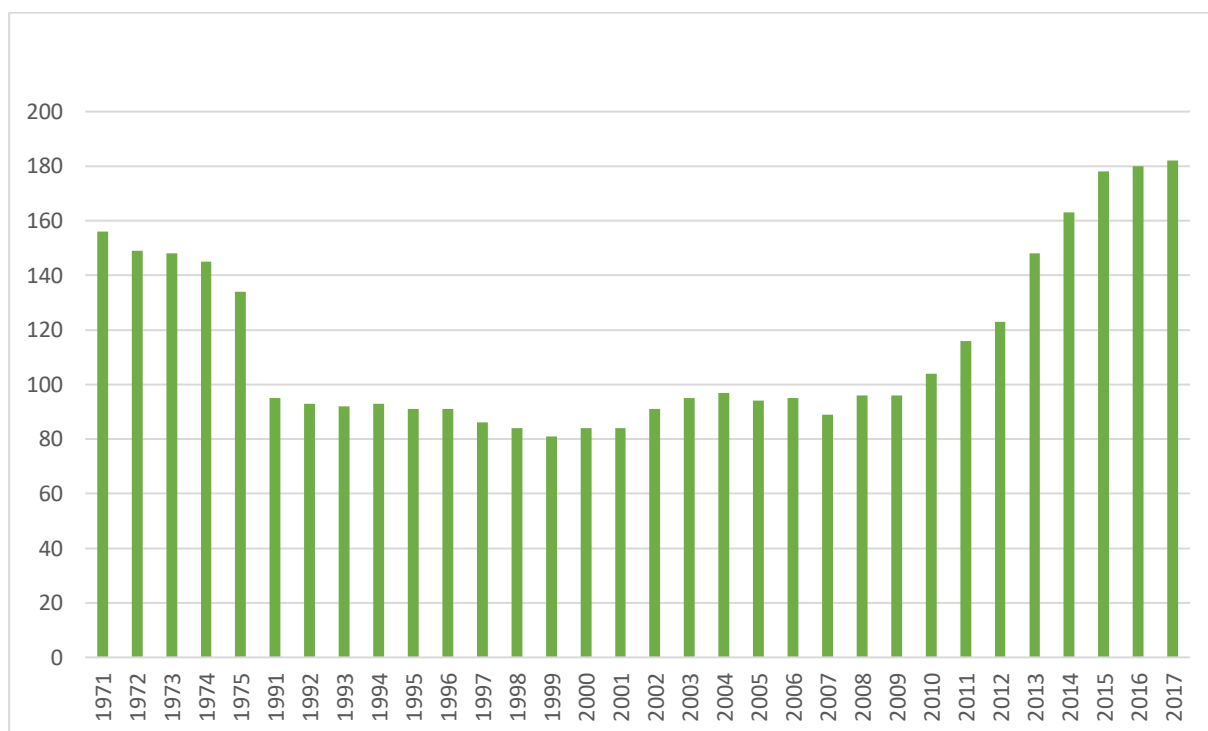
Všechny archeologické lokality v obci Lešetice jsou znázorněny na výše uvedeném kartogramu.

2. Obyvatelstvo

2.1. Demografická situace v obci

V současné době žije v obci Lešetice 187 obyvatel (1.1.2018). Zástavbu tvoří převážně rodinné domy. Další rozvoj bydlení se orientuje mimo současné zastavěné území.

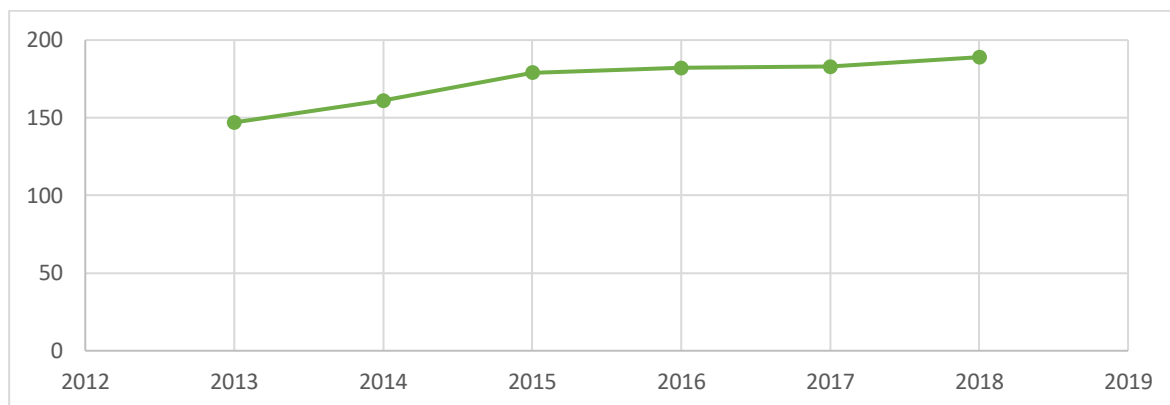
Graf .1. Přehled počtu obyvatel v obci Lešetice v letech 1971-2017



Zdroj: ČSÚ, www.csu.cz

Výše uvedený graf nám znázorňuje přehled počtu obyvatel v letech 1971–2017. Je zde důležité uvést, že obec v letech 1976 až 1990 formálně neexistovala, resp. byla součástí obce Milín. To může být i vysvětlení poklesu počtu obyvatel v obci v roce 1991, kdy obec byla již samostatnou samosprávou. Od roku 2010 zaznamenáváme vzestup počtu obyvatel, který až do roku 2017 neustává. Vzestup počtu obyvatel lze přičíst všeobecně se zlepšující ekonomickou situaci v posledních několika letech a s tím související zvýšený zájem o vlastní řešení bytové situace. Poloha obce v těsné blízkosti Příbrami a připravenost území by mohla právě proto podnítit poněkud větší nárůst výstavby RD.

Graf .2. Vývoj počtu obyvatel v obci Lešetice v letech 2013–2018

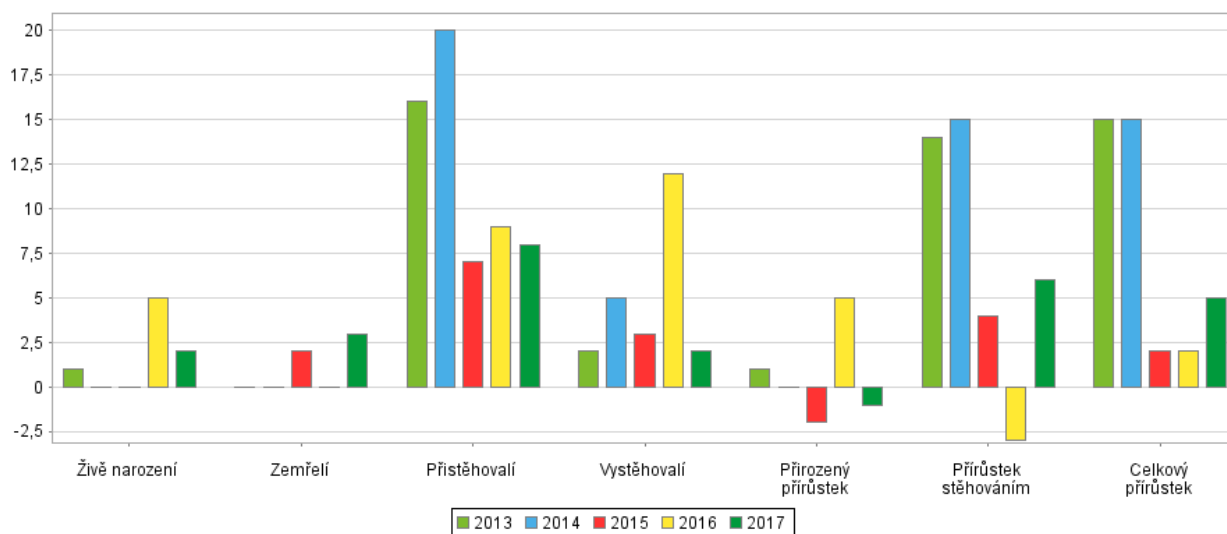


Zdroj: ČSÚ, www.csu.cz

Vývoj počtu obyvatel v obci Lešetice od roku 2013 do roku 2015 výrazně stoupá, což znázorňuje i výše uvedený graf. Od roku 2015 stagnuje na hranici 180 obyvatel a v roce 2017 tuto hranici překračuje a počet obyvatel zase mírně stoupá. Pokud se zásadně nezmění vnější podmínky (ekonomická situace v ČR, případně v regionu apod.), lze očekávat setrvání stávajícího trendu. Při průměrném počtu nárůstu obyvatel za poslední sledované období 2013-2018, lze tedy očekávat stabilní mírný přírůstek 8 obyvatel za rok.

Následující graf č. 3 nám znázorňuje základní demografické údaje, přirozený a mechanický pohyb obyvatel v obci v období 2013-2017. Z grafu je patrné, že v roce 2015 a 2017 přirozený přírůstek a v roce 2016 přírůstek stěhováním nabývají záporných hodnot. Z toho lze odvodit i pouze mírný nárůst počtu obyvatel v roce 2015 a 2016. Celkový přírůstek ovšem za celé sledované období má kladné hodnoty.

Graf .3. Pohyb obyvatel v obci Lešetice v období 2013-2017



Zdroj: ČSÚ, www.csu.cz

Následující tabulka č. 4, ve které jsou uvedena čísla za posledních 10 let nám vypovídá, že počet obyvatel v obci strmě stoupá. Přehledně znázorňuje přirozený úbytek a přirozený přírůstek obyvatel (narození x zemřelí) a mechanický úbytek a přírůstek (přistěhovalí x vystěhovalí). Přírůstek obyvatel v obci je hlavně ovlivněn výrazným migračním přírůstkem v období 2012–2014, kdy v roce 2012 se do obce přistěhovalo v jednom roce 26 obyvatel. Tato vlna pokračovala dále v roce 2013 a 2014. V roce 2015 došlo k poklesu přistěhovalých osob cca o 50 %, kdy v dalších letech se již hranice přistěhovalých do obce drží pod 10 obyvateli/rok. Co se týká emigrace (vystěhovalých osob) můžeme zde zmínit rok 2016, kdy se hranice dostala přes 10 osob/rok.

Tabulka č. 4. Přehled migrace v obci Lešetice v období

| Rok | Stav 1.1. | Narození | Zemřelí | Přistěhovalí | Vystěhovalí | Přírůstek přirozený | Přírůstek migrační | Přírůstek celkový | | | | Stav 31.12. |
|------|-----------|----------|---------|--------------|-------------|---------------------|--------------------|-------------------|--------|---------|---------|-------------|
| | | | | | | | | | Sňatky | Rozvody | Potraty | |
| 2007 | 89 | - | - | 9 | 2 | - | 7 | 7 | - | - | - | 96 |
| 2008 | 96 | - | - | 2 | 2 | - | - | - | 1 | - | - | 96 |
| 2009 | 96 | 1 | - | 7 | - | 1 | 7 | 8 | - | - | - | 104 |
| 2010 | 104 | 1 | 2 | 9 | 1 | -1 | 8 | 7 | 3 | - | - | 111 |
| 2011 | 116 | 1 | 1 | 12 | 5 | - | 7 | 7 | - | - | - | 123 |
| 2012 | 123 | 2 | 1 | 26 | 2 | 1 | 24 | 25 | - | - | - | 148 |
| 2013 | 148 | 1 | - | 16 | 2 | 1 | 14 | 15 | 3 | - | 1 | 163 |
| 2014 | 163 | - | - | 20 | 5 | - | 15 | 15 | 2 | 1 | 2 | 178 |
| 2015 | 178 | - | 2 | 7 | 3 | -2 | 4 | 2 | - | - | 2 | 180 |
| 2016 | 180 | 5 | - | 9 | 12 | 5 | -3 | 2 | 1 | 1 | - | 182 |
| 2017 | 182 | 2 | 3 | 8 | 2 | -1 | 6 | 5 | 1 | 1 | - | 187 |

Zdroj: ČSÚ, www.csu.cz

Pohyb obyvatel v obci Lešetice můžeme také porovnat s vyššími správními celky (ORP, kraj, ČR). Uvedená tabulka č. 5 nám tento pohyb obyvatel v obci Lešetice vyjadřuje v porovnání k ORP Příbram, Středočeskému kraji a celé ČR. V obci Lešetice se míra porodnosti udržuje pod průměrem kraje i ČR. Míra migrace a emigrace vyjádřená v procentech je 2,8 %, což je nadprůměrná ve srovnání s ORP Příbram (0,5 %) i Středočeským krajem (1,0 %) a Českou republikou (0,2 %).

Tabulka č. 5. Pohyb obyvatel v obci Lešetice v roce 2017 ve srovnání s ČR, krajem a ORP

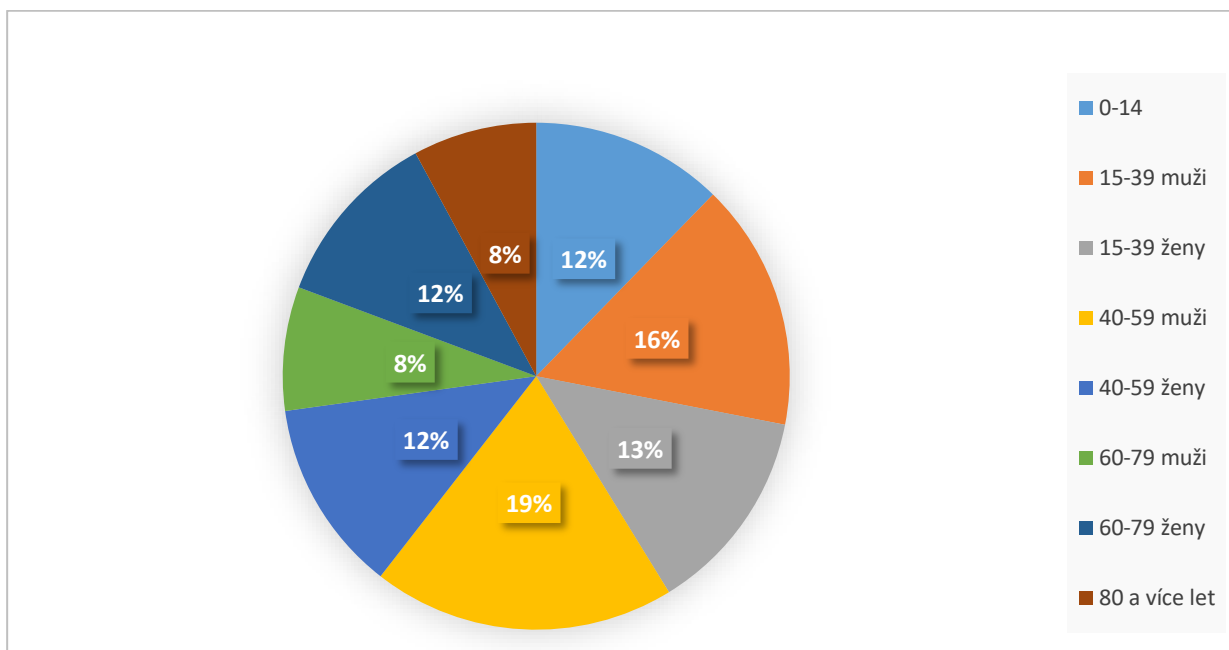
Příbram

| Česká republika, kraj, okres, obec | Sňatky | Rozvody | Živě narození | Potraty | Zemřelí | Přirozený přírůstek | Přistěhovalí | Vystěhovalí | Přírůstek stěhováním | Celkový přírůstek |
|------------------------------------|----------|----------|---------------|----------|----------|---------------------|--------------|-------------|----------------------|-------------------|
| | | | | celkem | celkem | | | | | |
| Lešetice | 1 | 1 | 2 | 0 | 3 | -1 | 8 | 2 | 6 | 5 |
| Příbram | 578 | 302 | 1230 | 358 | 1236 | -6 | 1559 | 1369 | 190 | 184 |
| Středočeský kraj | 6524 | 3768 | 15323 | 4527 | 13248 | 2075 | 27805 | 16067 | 11738 | 13813 |
| Česká republika | 52567 | 25755 | 114405 | 34962 | 111443 | 2962 | 45957 | 17684 | 28273 | 31235 |

Zdroj: ČSÚ, www.csu.cz

Z následujícího grafu č. 4 můžeme vyčíst věkové složení obyvatel obce Lešetice v roce 2017. Nejvíce je zde zastoupena věková kategorie 40-59 muži a to 19 %, následuje věková kategorie 15-39 muži z 16 % a dále věková kategorie 15-39 ženy ze 13 %. Po 12 % věkové kategorie 0-14, 40-59 ženy, 60-79 ženy. Nejméně jsou zde zastoupeny věkové kategorie 60-79 muži a 80 a více let, a to 8 %. Z celkového trendu stárnutí obyvatelstva v ČR lze předpokládat, že procento v dalších letech vzroste.

Graf .4. Věková struktura obyvatel obce Lešetice v roce 2017



Zdroj: ČSÚ, www.csu.cz

V tabulce č. 6 máme vzdělanostní přehled obyvatel obce Lešetice v roce 2011 dle SLDB. Nejvíce je zde zastoupena skupina se vzděláním středním vč. vyučení (bez maturity) a to z celkových 100 obyvatel je tato skupina zastoupena v počtu 40 osob. Následuje počet 24 osob, kteří měli základní vzdělání včetně neukončeného a následuje vysokoškolské vzdělání v počtu 7 osob.

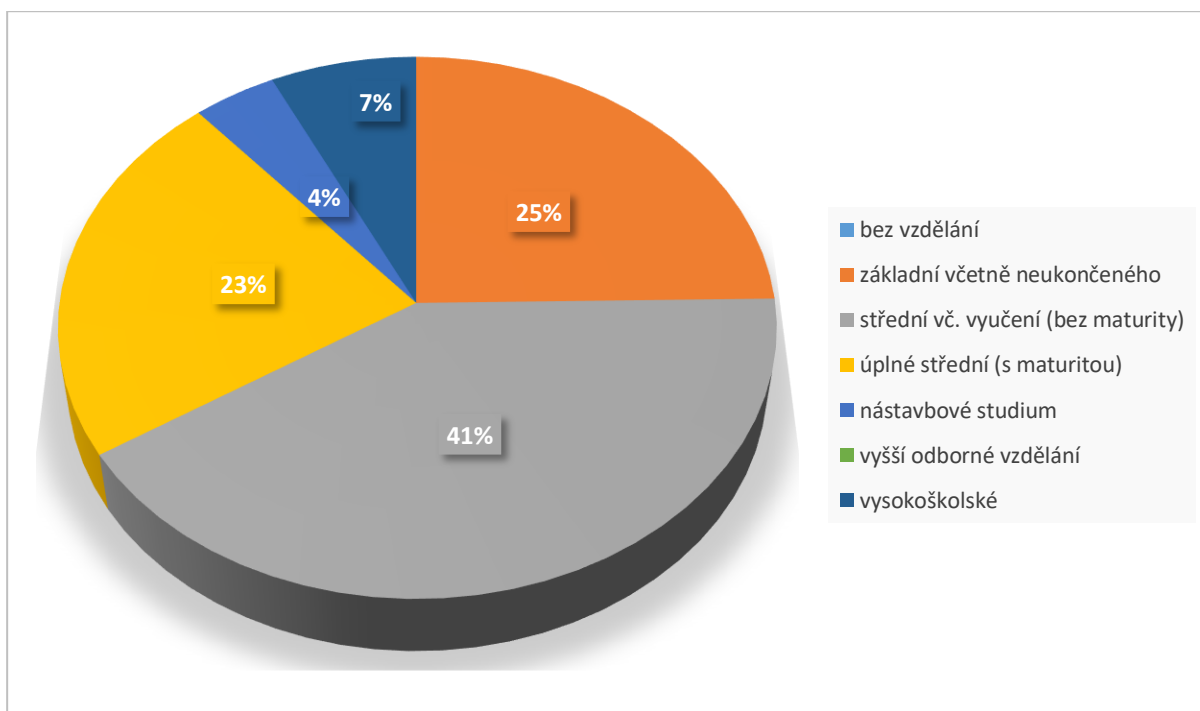
Tabulka č. 6. Obyvatelé obce Lešetice podle nejvyššího ukončeného vzdělání dle SLDB v roce 2011

| | | Celkem | muži | ženy |
|------------------------------------|------------------------------------|--------|------|------|
| Obyvatelstvo ve věku 15 a více let | | 100 | 50 | 50 |
| z toho podle stupně vzdělání | základní včetně neukončeného | 24 | 7 | 17 |
| | střední vč. vyučení (bez maturity) | 40 | 24 | 16 |
| | úplné střední (s maturitou) | 22 | 12 | 10 |
| | nástavbové studium | 4 | 1 | 3 |
| | vysokoškolské | 7 | 4 | 3 |

Zdroj: ČSÚ, www.csu.cz

Níže uvedený graf znázorňuje vzdělanostní strukturu obyvatelstva v obci Lešetice v roce 2011, ze kterého lze vyčíst absolutní hodnoty reprezentující jednotlivé kategorie. Výsledky jsou zaznamenány z posledního sčítání obyvatelstva v roce 2011.

Graf .5. Vzdělanostní struktura obyvatel obce Lešetice v roce 2011



Zdroj: ČSÚ, www.csu.cz

Tabulka č. 7. Obyvatelstvo podle pohlaví a podle druhu pobytu v obci Lešetice v roce 2011

| Druh pobytu | Obyvatelstvo | | | |
|------------------------------------|--------------|--------------|-------------|-------------|
| | celkem | v procentech | z toho ženy | z toho muži |
| s trvalým pobytem | 113 | 99,1 | 58 | 55 |
| s dlouhodobým pobytem | 1 | 0,9 | 1 | 0 |
| narození v obci obvyklého bydliště | 42 | 36,8 | 21 | 21 |
| bydlící před rokem ve stejné obci | 75 | 65,8 | 38 | 37 |

Zdroj: ČSÚ, www.csu.cz

Tabulka č. 7 nám uvádí údaje o obyvatelstvu v obci Lešetice v roce 2011 tak, jak byly uvedeny na základě posledního SLDB na stránkách Českého statistického úřadu. V roce 2011 bylo v obci Lešetice celkem 116 obyvatel. Obyvatel s trvalým pobytem bylo přihlášeno 113, z toho 58 žen a 55 mužů.

Tabulka č. 8. Obyvatelstvo podle státního občanství v obci Lešetice v roce 2011

| Státní občanství | Obyvatelstvo | | z toho ženy | z toho muži |
|---------------------|--------------|--------------|-------------|-------------|
| | celkem | v procentech | | |
| Česká republika | 113 | 99,1 | 58 | 55 |
| Slovenská republika | 1 | 0,9 | 1 | 0 |
| Ostatní země EU | 0 | 0 | 0 | 0 |
| Nezjištěno | 0 | 0 | 0 | 0 |

Zdroj: ČSÚ, www.csu.cz

Ve výše uvedené tabulce je přehled obyvatel v obci Lešetice v roce 2011 podle státního občanství. V obci Lešetice v uvedeném roce žilo 99 % obyvatel se státním občanstvím České republiky, 1 obyvatel se státním občanstvím Slovenské republiky.

Tabulka č. 9 nám udává informace o národnostních menšinách v obci. Nejvíce z cizích národností je zde zastoupena národnost slovenská, dále se rovnají polská a maďarská. Národnost neuvedlo 27 obyvatel obce.

Tabulka č. 9. Obyvatelstvo podle národnosti v obci Lešetice v roce 2011

| Národnost | Obyvatelstvo | | z toho ženy | z toho muži |
|-----------|--------------|--------------|-------------|-------------|
| | celkem | v procentech | | |
| Česká | 82 | 71,9 | 43 | 39 |
| Slovenská | 3 | 2,6 | 2 | 1 |
| Polská | 1 | 0,9 | 1 | 0 |
| Maďarská | 1 | 0,9 | 1 | 0 |
| Neuvedeno | 27 | 23,7 | 12 | 15 |

Zdroj: ČSÚ, www.csu.cz

Tabulka č. 10. Obyvatelstvo podle náboženské víry v obci Lešetice v roce 2011

| Náboženská víra | Obyvatelstvo | | z toho ženy | z toho muži |
|---|--------------|--------------|-------------|-------------|
| | celkem | v procentech | | |
| věřící – nehlásí se k žádné církvi ani náboženské společnosti | 7 | 6,1 | 2 | 5 |
| věřící – hlásí se k církvi, náboženské společnosti | 15 | 13,2 | 8 | 7 |
| z toho: | | | | |
| Církev adventistů sedmého dne | 0 | 0 | 0 | 0 |
| Církev československá husitská | 0 | 0 | 0 | 0 |
| Církev římskokatolická | 14 | 12,3 | 7 | 7 |
| Českobratrská církev evangelická | 0 | 0 | 0 | 0 |
| Náboženská společnost Svědkové Jehovovi | 0 | 0 | 0 | 0 |
| Pravoslavná církev v českých zemích | 0 | 0 | 0 | 0 |

| | | | | |
|---|----|------|----|----|
| Slezská církev evangelická augsburského vyznání | 0 | 0 | 0 | 0 |
| Starokatolická církev v ČR | 0 | 0 | 0 | 0 |
| bez náboženské víry | 34 | 29,8 | 18 | 16 |
| neuveďeno | 58 | 50,9 | 31 | 27 |

Zdroj: ČSÚ, www.csu.cz

Z celkového počtu obyvatel v obci Lešetice bylo zjištěno, že 13 % občanů obce se hlásí k církvi či náboženské společnosti. V uvedených 13 % je nejvíce zastoupena církev římskokatolická. Tabulka nám dále uvádí, že 51 % dotazovaných neuvedlo žádnou odpověď.

Uvedené údaje jsou z roku 2011, kdy proběhlo poslední SLDB. Pro období od roku 2012–2018 nejsou data k dispozici.

2.2. Sociální situace v obci

Tabulka č. 11. Stav obyvatel k 01.01.2018 dle věkového složení obyvatelstva

| | Celkem | Muži | Ženy |
|---------------------------|--------|------|------|
| Počet obyvatel | 187 | 96 | 91 |
| z toho ve věku (let) | | | |
| 0-14 | 31 | 17 | 14 |
| 15-64 | 122 | 65 | 57 |
| 65 a více | 34 | 14 | 20 |
| Průměrný věk (let) | 41,2 | 40,1 | 42,4 |

Zdroj: ČSÚ, www.csu.cz

Tabulka nám přehledně znázorňuje věkové složení obyvatelstva k 1.1.2018. Nejvíce je zde zastoupena věková kategorie 15-64, a to 65 %. Tento ukazatel je velice příhodný dle dalších prognóz demografické křivky v obci. Nicméně je nutné přihlídnout k celkovému trendu stárnutí populace, kdy je předpoklad, že v následujících letech se procento produktivního obyvatelstva v obci bude snižovat. Potvrzuje nám to i počet obyvatel obce v kategorii 65 a více, která tvoří cca 20 % obyvatel obce.

V obci Lešetice řeší sociální služby pro své příbuzné obyvatelé sami. Obec není aktivní v oblasti sociálních služeb.

2.3. Spolková, osvětová a informační činnost

SH ČMS – Sbor dobrovolných hasičů Lešetice

Sbor dobrovolných hasičů Lešetice byl založen v roce 1901. Dle doloženého protokolu ze zasedání zastupitelstva obce Lešetice v červnu 1901 byl zakoupen první požární stroj za 1280 Kč s 80 m hadic a příslušenstvím. Sbor dobrovolných hasičů Lešetice působí dodnes.

Klub seniorů

V obci Lešetice aktivně působí od roku 2003 Klub seniorů. Pořádá pravidelné setkání svých členů.



Ilustrační foto ze setkání klubu seniorů z webových stránek obce Lešetice.

3. Hospodářství

3.1. Ekonomická situace v obci

Charakter hospodářství v obci

V obci Lešetice je většina obyvatel obce závislá na dojíždění za prací, nejčastěji do nejbližšího města Příbrami. Pracovní příležitosti nabízí obyvatelům obce také v omezeném počtu společnosti místních i dalších podnikatelů z regionu, a to společnost Keramika Celina, která se zaměřuje na výrobu keramických a porcelánových výrobků převážně pro domácnost a ozdobných předmětů a Bestpop s.r.o. podnikající v potravinářském oboru. Mezi další zaměstnavatele v obci se řadí drobní živnostníci v kategorii do 5 zaměstnanců.

Spolupráce obce s podnikatelskými subjekty probíhá na několika úrovních. Snahou obce je neomezovat tyto subjekty, spíše je podporovat v jejich činnosti. Poptávka po plochách k podnikání z řad podnikatelů existuje.

Aktuálním tématem v této lokalitě je likvidace haldy č. 4 i haldy č. 15 (mimo ř. ú.) - přemístění pomocí pásových dopravníků mimo území obce a s postupnou rehabilitací dotčených ploch.

Tabulka č. 12. Podnikatelské subjekty v obci Lešetice

| Fyzická osoba – OSVČ | Předmět činnosti | Sídlo | Provozovna | Přerušeni živnosti |
|-----------------------------------|----------------------------------|-------------|------------|--------------------|
| Tomáš Cwiertka | Poradenská činnost | Lešetice 65 | | |
| 1PNEU1 s.r.o. | Informační technologie | Lešetice 58 | | |
| David Sojak | Zprostředkování obchodu a služeb | Lešetice 42 | | |
| Martin Kalabis | Oprava silničních vozidel | Lešetice 56 | | ano |
| Wingarden | Zemědělství | Lešetice 64 | | |
| Peter Sefcik SW Consulting s.r.o. | informační technologie | Lešetice 79 | | |
| Mgr. Veronika Šefčíková | Informační technologie | Lešetice 79 | | |
| Jan Dvořáček | Truhlářství, podlahářství | Lešetice 34 | | |
| FEARLESS CREATIVE s.r.o. | Zprostředkování obchodu a služeb | Lešetice 59 | | |
| Jan Minařík | Údržba motorových vozidel | Lešetice 5 | Švihov | |
| Milada Žáková | Kadeřnictví | Lešetice 16 | | |
| Martin Žák | Oprava silničních vozidel | Lešetice 16 | | |
| Bedřich Pilát | Vnitrozemská vodní doprava | Lešetice 70 | | |
| Ing. Pavel Lukáš | Výroba plastových výrobků | Lešetice 60 | | |
| E.P.V. TRADING s.r.o. | poradenská a konzultační činnost | Lešetice 50 | | |
| ECC Finance s.r.o. | Výroba plastových výrobků | Lešetice 69 | | |
| MORE & MORE s.r.o. | Reklamní činnost | Lešetice | | |
| WINDOOR 'S | | | | ano |
| MOPLAST s.r.o. | Výroba plastových výrobků | Lešetice 58 | | |
| BESTPOP s.r.o. | Výroba potravinářských výrobků | Lešetice 48 | Příbram | |
| Luděk Krejčíř | Opravy plynových zařízení | Lešetice 18 | | |

| Fyzická osoba – OSVČ | Předmět činnosti | Sídlo | Provozovna | Přerušeni živnosti |
|-----------------------------|---|--------------|-------------------|---------------------------|
| Radomil Daněk | Zámečnictví, nástrojářství | Lešetice 33 | | |
| Libuše Burianová | Výroba, obchod a služby | Lešetice 11 | | |
| Roman Bucha | Hostinská činnost | Lešetice 48 | Příbram | |
| Miroslav Tejkal | Silniční motorová vozidla | Lešetice 57 | Příbram | |
| Jiří Celina | Výroba vlákniny, papíru | Lešetice 15 | | |
| Simona Kalabisová | Služby administrativní správy | Lešetice 63 | Příbram | |
| Kristýna Holcová | Dřevařské výrobky | Lešetice 4 | | |
| Pavel Koukal | Montáž nábytku | Lešetice 19 | | |
| Jiří Wimmer | Reklamní činnost | Lešetice 69 | | ano |
| Jindřich Cwiertka | Výroba plastových výrobků | Lešetice 65 | | |
| Michal Puškař | Realitní činnost | Lešetice 2 | | |
| Irena Glogarová | Výroba, obchod, služby | Lešetice 71 | | ano |
| KERAMIKA CELINA s.r.o. | Výroba a obchod | Lešetice 51 | | |
| Daniela Cwiertková | Výroba a obchod | Lešetice 65 | Příbram | |
| Jiří Mlnařík | Výroba a obchod | Lešetice 5 | | |
| Petr Sojak | Zámečnictví, nástrojářství | Lešetice 42 | | |
| Ing. Vladimír Kuba | Zprostředkování obchodu a služeb | Lešetice 10 | | |
| Jaroslava Lavičková | Výroba, obchod, služby | Lešetice 49 | | ano |
| Ing. Milan Ureš | Reklamní a propagační činnost | Příbram | Lešetice | |
| Pavel Krejza | Vodoinstalatérství, topenářství | Lešetice 14 | | |
| Viktor Kalabis | Údržba motorových vozidel, zednictví | Lešetice 56 | | |
| Milan Bláha | Povrchová úprava kovů | Lešetice 27 | | |
| David Hořínek | Zámečnictví, nástrojářství | Lešetice 82 | | |
| Václav Karas | Montáž elektrických zařízení | Lešetice 23 | | |
| Jiří Vitiš | Zednictví | Lešetice 81 | | |
| Milan Klimeš | Hostinská činnost | Lešetice 77 | Chraštice | |
| Hana Kočí | Poradenská a konz. činnost | Lešetice 78 | Příbram | ano |
| Milan Perďoch | Hostinská činnost | Lešetice 61 | Plzeň | |
| Antonín Sojak | Zemědělství | Lešetice 42 | | ano |

Zdroj: www.kurzy.cz

Struktura podnikatelských subjektů působících v obci

V obci Lešetice je struktura evidovaných podnikatelských subjektů rozdělena v roce 2018 na 15 právnických osob a 47 živnostníků.

Z uvedených údajů ve Veřejném rejstříku v obci Lešetice je vedeno 47 živnostníků, z toho dva ukončili živnost. Dále je zde vedeno 9 provozoven. Z Obchodního rejstříku můžeme vyčíst, že v obci Lešetice je vedeno 12 osob a 10 firem. Zbývající počet 25 živnostníků jsou fyzické osoby – samostatně výdělečně činné.

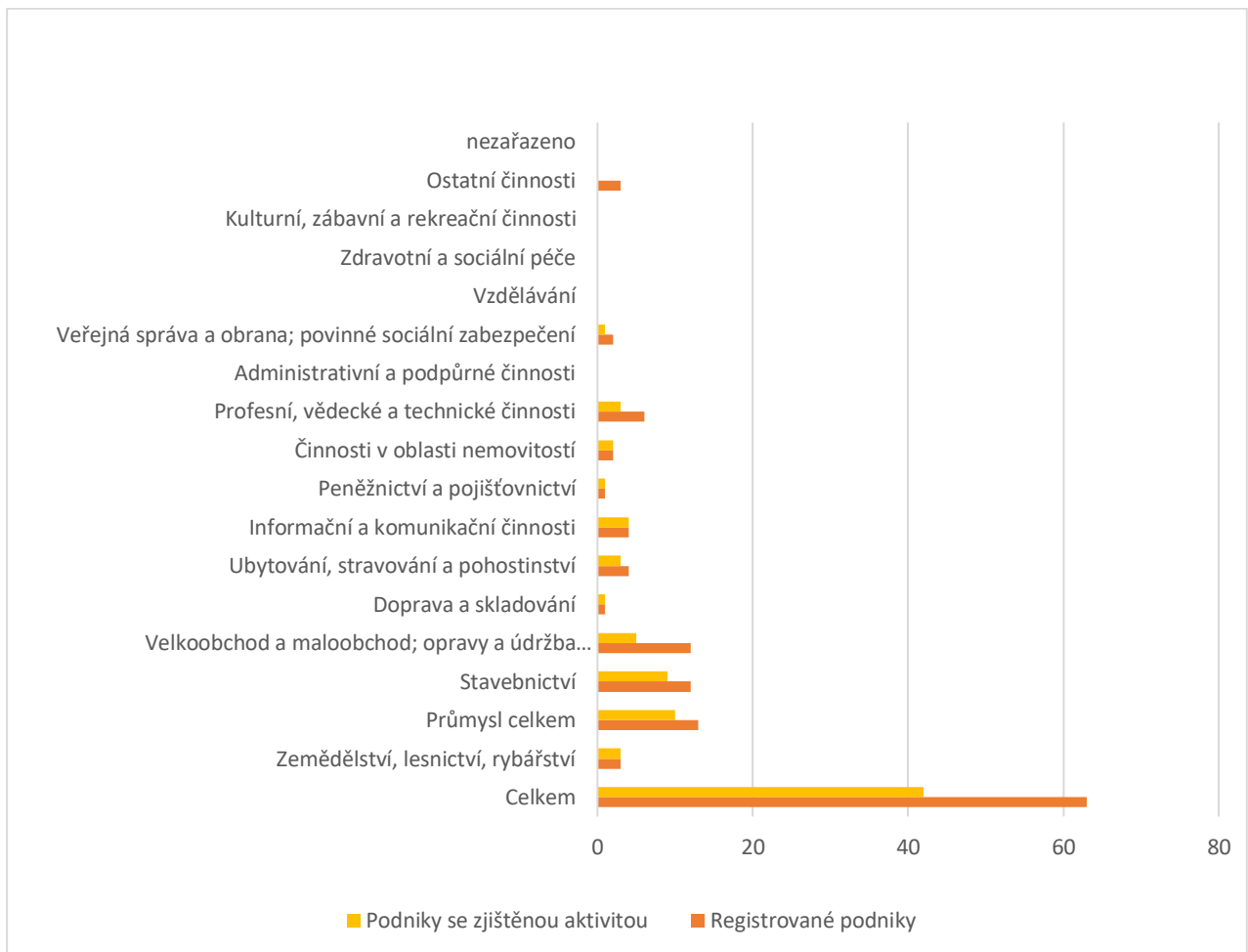
Tabulka č. 13. Právnické osoby, kterým bylo vydáno IČO a nezanikly /osoby registrované v RES/

| IČO | Název | Sídlo |
|----------|--|------------------------------------|
| 02639483 | 1PNEU1 s.r.o. | Lešetice 58, 262 31 Lešetice |
| 28501381 | Bestpop, s.r.o. | Lešetice 48, 262 31 Lešetice |
| 24663875 | E.P.V Trading s.r.o. | Lešetice 50, 262 31 Lešetice |
| 24738085 | ECC Finance s.r.o. | Lešetice 69, 262 31 Lešetice |
| 06723683 | Fearless Creative s.r.o. | Lešetice 59, 262 31 Lešetice |
| 61904074 | Junák – český skaut, okres Příbram, ... | Lešetice 35, 262 31 Lešetice |
| 62968912 | Keramika Celina s.r.o. | Lešetice 51, 262 31 Lešetice |
| 27058867 | LesNetFree o.s. | Lešetice 35, 262 31 Lešetice |
| 26482461 | MOPLAST s.r.o. | Lešetice 58, 262 31 Lešetice |
| 00473855 | Obec Lešetice | Lešetice 41, 262 31 Lešetice |
| 05657571 | Peter Šefčík SW Consulting s.r.o. | Lešetice 79, 262 31 Lešetice |
| 64763021 | SH ČMS – Sbor dobrovolných hasičů ... | Lešetice 9, 262 31 Lešetice |
| 26539756 | Umělecká společnost ORBIS PICTUS: | Milín, Lešetice 52, Památník Vojna |
| 26204088 | Windoors Příbram s.r.o. | Lešetice 55, 262 31 Lešetice |
| 05005540 | WINGARDEN spol. s r.o. | Lešetice 64, 262 31 Lešetice |
| 64763021 | SH ČMS – Sbor dobrovolných hasičů | Lešetice 9, 262 31 Lešetice |

Zdroj: www.kurzy.cz

Na adrese 262 31 Lešetice sídlí celkem 15 právnických osob, kterým bylo vydáno IČO a nezanikly (osoby registrované v RES).

Graf .6. Počet podnikatelských subjektů podle odvětví v obci Lešetice v roce 2017

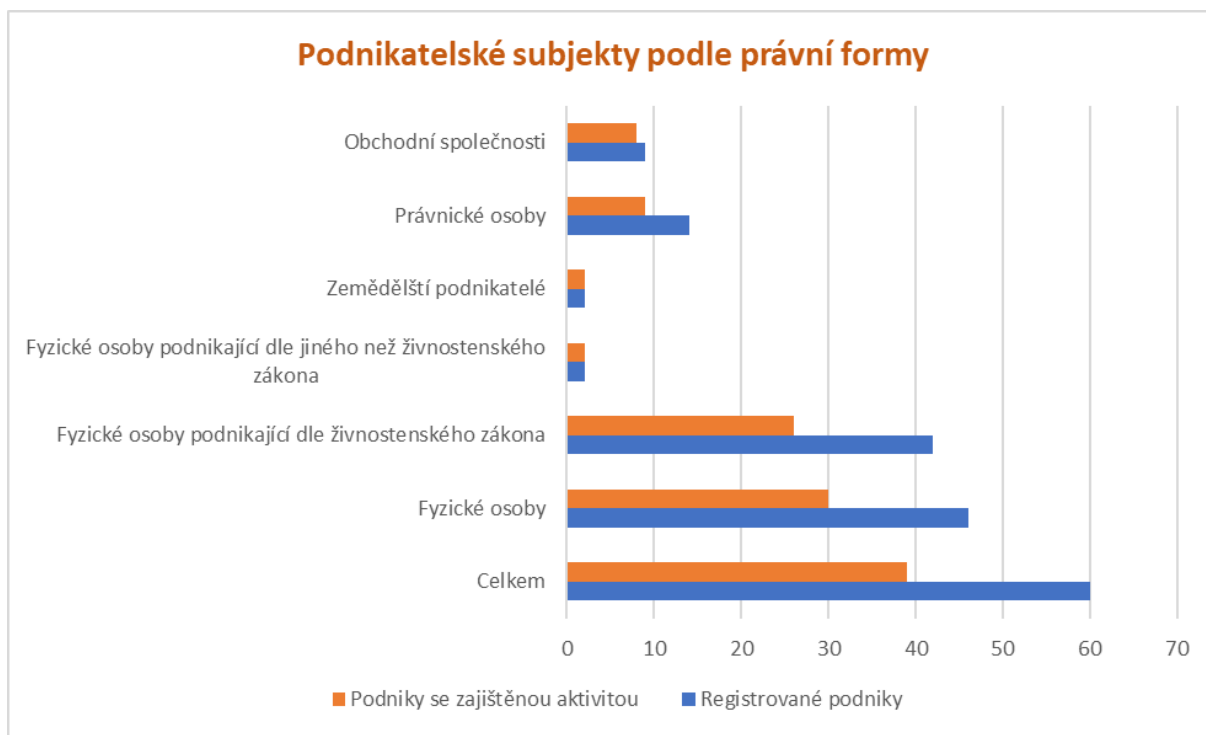


Zdroj: ČSÚ, www.csu.cz

Graf znázorňující počet podnikatelských subjektů podle odvětví v obci Lešetice rozděluje parametry na registrované podniky a podniky se zjištěnou aktivitou. Při bližším prozkoumání grafu můžeme zjistit, že žebříček k zastoupení jednotlivých odvětví odpovídá v obou parametrech.

Nejvíce podnikatelských subjektů i registrovaných podniků se zjištěnou aktivitou se poměrně rovnají v odvětvích oprava a údržba motorových vozidel, stavebnictví a průmyslu, následují profesní, vědecké a technické činnosti, informační technologie a ubytování se stravováním. Zajímavostí je, že z celkového počtu registrovaných podniků je zemědělství zastoupeno pouze v počtu 3 podnikatelských subjektů.

Graf .7. Podnikatelské subjekty podle právní formy v roce 2017



Zdroj: ČSÚ, www.csu.cz

Z uvedeného grafu č. 7 je patrné, že v obci Lešetice převládají v roce 2017 podnikatelské subjekty registrované jako fyzické osoby, a to v počtu 46., se zjištěnou aktivitou 30. Celkem podnikatelských subjektů v obci v roce 2017 bylo 60, z toho se zjištěnou aktivitou 39. Z této skupiny mají nejmenší zastoupení registrované podniky v odvětví doprava a skladování a peněžnictví a pojišťovnictví, a to v počtu po 1 registrovaném podniku se zjištěnou aktivitou. V roce 2017 bylo v obci Lešetice registrováno 15 právníckých osob, z toho 9 se zjištěnou aktivitou. V obci Lešetice není registrován žádný subjekt ve formě družstva nebo akciové společnosti.

Tabulka č. 14. Struktura podnikatelských subjektů podle velikosti obce Lešetice v roce 2017

| Počet zaměstnanců | Kategorie | Absolutně | Relativně % |
|--------------------------------|-----------------|-----------|-------------|
| do 10 | mikro podniky | 7 | 3,92 |
| 10-49 | malé podniky | 2 | 0 |
| 50-249 | střední podniky | 0 | 0 |
| 250 a více | velké podniky | 0 | 0 |
| počet subjektů bez zaměstnanců | | 27 | 23,49 |

Zdroj: www.risy.cz

Pozemkové úpravy v obci

Obec Lešetice má od roku 2018 zpracovaný Územní plán obce, kdy koncepce rozvoje obce má následující priority:

- usměrnění budoucího rozvoje obce, aby zůstala zachována její charakteristická struktura vesnické zástavby,
- zajištění přiměřeného rozvoje všech složek udržitelného rozvoje území při zachování a rozvoji jeho hodnot,
- zahrnutí požadavků vlastníků pozemků a obecní požadavky (oproti předchozí ÚPD nejde o zásadní změny),
- udržení mírného a stabilního růstu počtu obyvatel z posledního desetiletí (podkladem pro navrženou koncepci byla také demografická prognóza počtu obyvatel, která nastiňuje parametry vývoje obyvatelstva ve střednědobém horizontu,
- vzhledem k poloze sídla v blízkosti Příbrami, kde je dostupná většina občanské vybavenosti, jsou vymezeny plochy zejména pro obytnou zástavbu, jsou ale doplněny též plochy pro sport a rekreaci,
- drobné podnikání a komerce bez negativních vlivů je umožněna v obytné zástavbě (pomocí regulativů), samostatné nové plochy pro ekonomické aktivity nejsou navrženy,
- rozvoj obce je omezen limity využití území (zejm. pozůstatky těžby – poddolované území, haldy), které byly zohledněny a odůvodněny,
- je kladen důraz na obnovu ploch krajinných (přírodních, smíšených nezastavěného území) a návrh ploch zeleně veřejné v prostoru linií odtoku vody jako opatření k jejich ochraně, zlepšení zasakování vody a zvýšení stability krajiny,
- jsou navrženy linie pěších a cyklistických propojení v místech špatné prostupnosti (směr Milín)
- zahrnutí požadavků vyplývajících z právních předpisů a nadřazené ÚPD/PÚR,
- dalšími významnými východisky pro koncepci je současný stav území, na základě, kterého je stanoveno optimální funkční využití ploch, jsou nastaveny příhodné podmínky pro prostorové uspořádání výstavby, popřípadě další formy regulace rozvoje.

Zdroj: Územní plán Lešetice (2018)

Koncepce rozvoje vychází z koncepce stanovené předchozím územním plánem včetně jeho čtyř změn (MM Consult - Ing. V. Michalec, Ing. arch. P. Kotas, 2002, změna č. 1 - Ing. V. Michalec, 2003, změna č. 2 - Ing. V. Michalec a Ing. arch. J. Vyšíňová, 2005, změna č. 3 - Ing. arch. H. Vokrouhlecká, 2008, změna č. 4 - Ing. arch. M. Salaba, 2012).

Komerční služby v obci, chybějící komerční služby v obci

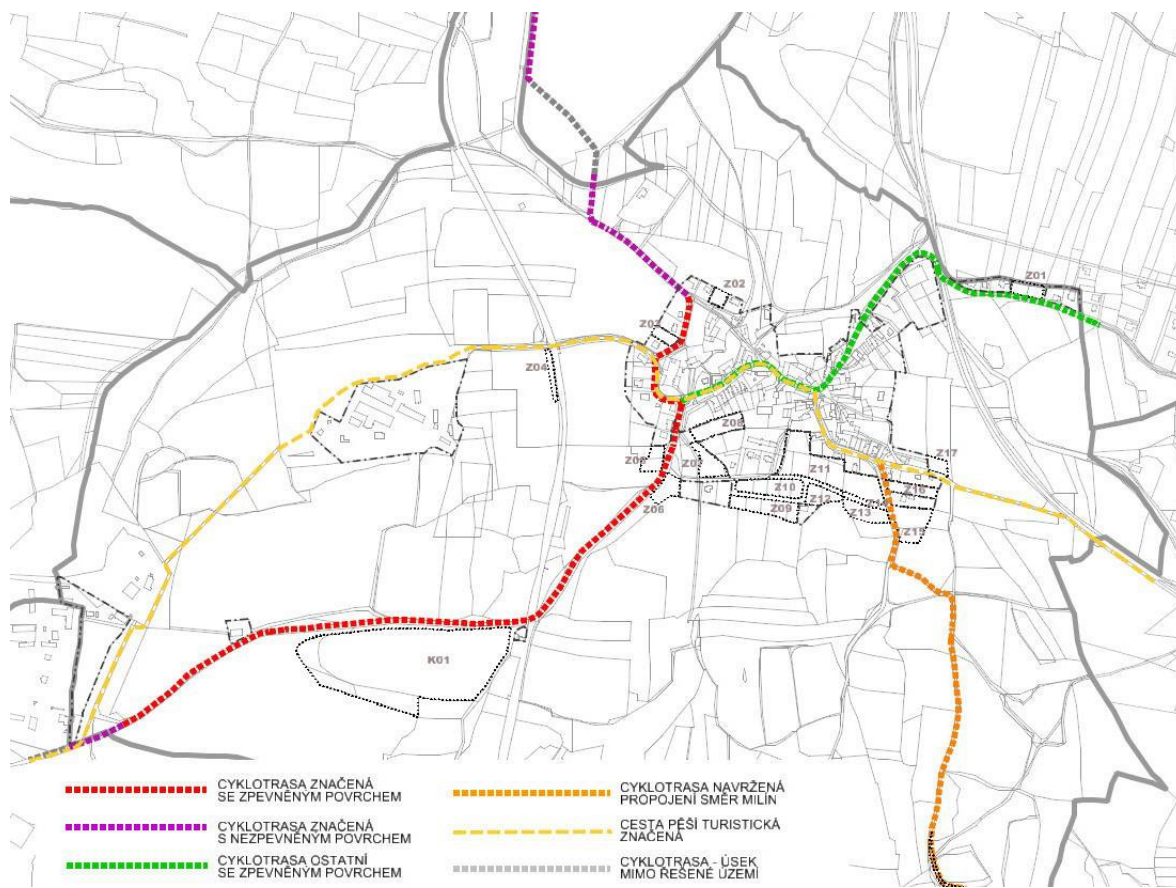
Charakter obce určuje její poloha v sídelní struktuře a bezprostřední sousedství s městem Příbram a obcí Milín, kde jsou uspokojovány částečně potřeby i základního vybavení (školství, zdravotnictví, sociální služby a kultura) obce. V obci Lešetice je k dispozici obecní úřad v budově v centru Lešetic a knihovna s hasičskou zbrojnicí nedaleko odtud. Komerční občanská vybavenost se v obci nevyskytuje.

Rekreace

V obci Lešetice je individuální rekreace ve formě chalupaření rozšířena spíše okrajově. V obci Lešetice je pouze několik staveb, které nejsou užívány k trvalému bydlení, ale k chalupaření. Podmínka pro rozšíření rekreace je zde omezena plochou z důvodu těžby v minulých letech. Pro každodenní rekreaci a turistiku v krajinném zázemí sídla jsou využitelné prostory v okolí obce Lešetice.

Významný turistický potenciál je Památník III. odboje – tábor Vojna na západním okraji území. Dopravní napojení, parkoviště před areálem, pěší a cyklistické stezky. Tato expozice Hornického muzea Příbram má v regionu důležité místo jako jeden z hlavních turistických cílů v regionu. Tábor Vojna je výhodně přístupný individuální dopravou, cyklotrasou i pěší značenou turistickou cestou.

Kartogram č. 3. Znáznornění cyklostezek v katastrálním území obce Lešetice



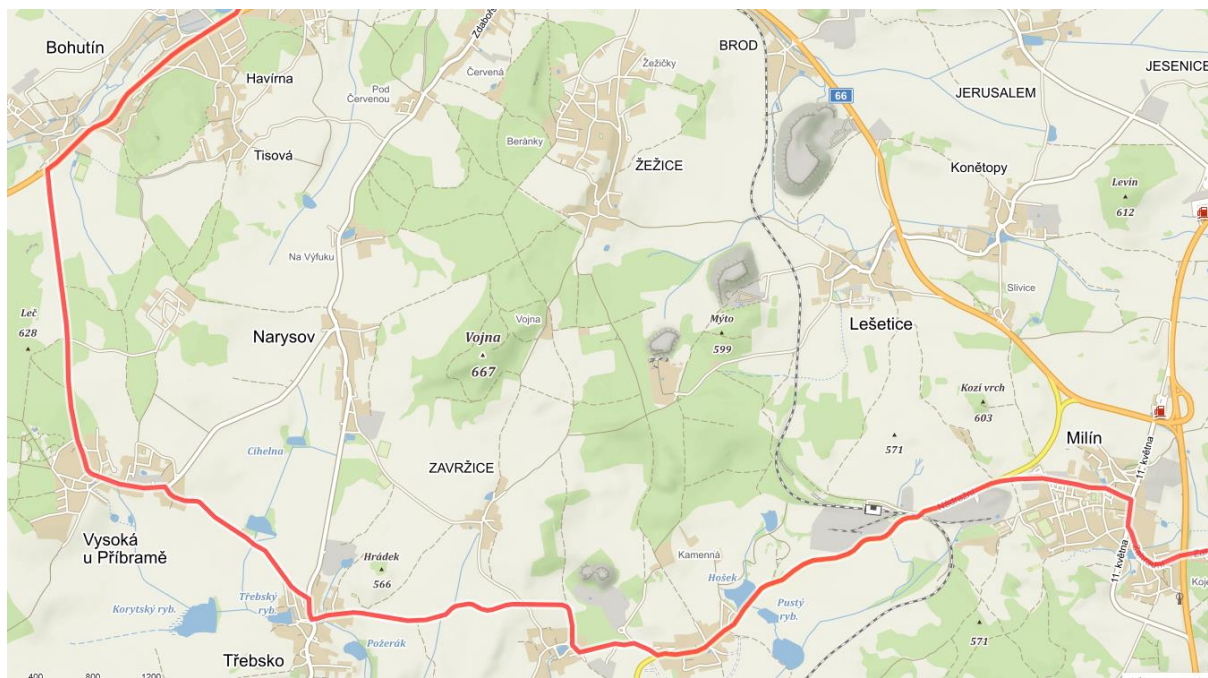
Zdroj: ÚZP obce Lešetice, 2018

V obci nejsou jiné význačnější kulturní, architektonické či přírodní hodnoty. Pro každodenní rekreaci obyvatel fungují lesy a vyhovující síť cest pro pěší a cyklisty – zejména pro spojení do blízkých Žežic a Brodu a dále do Příbrami. Rozvoj obce pro intenzivnější rekreační využití je spíš nepravděpodobný.

Rekreační ubytování v obci není a pro blízkost Příbrami tato potřeba ani není vyžadována.

Individuální rekreace v obci není příliš rozšířena. Dle údajů ze sčítání 2011 je v obci 9 trvale neobydlených bytů z důvodu rekreačního využívání. V obci nejsou žádné chatové ani zahrádkové osady.

Kartogram č. 4. Znáznornění části cyklotrasy 302 - katastrální území Lešetice



Zdroj: www.mapy.cz

V roce 2017 byl vypracován návrh zaměstnanci Dobrovolného svazku obcí ORP Příbram na realizaci cyklotrasy Vrančice – Příbram.

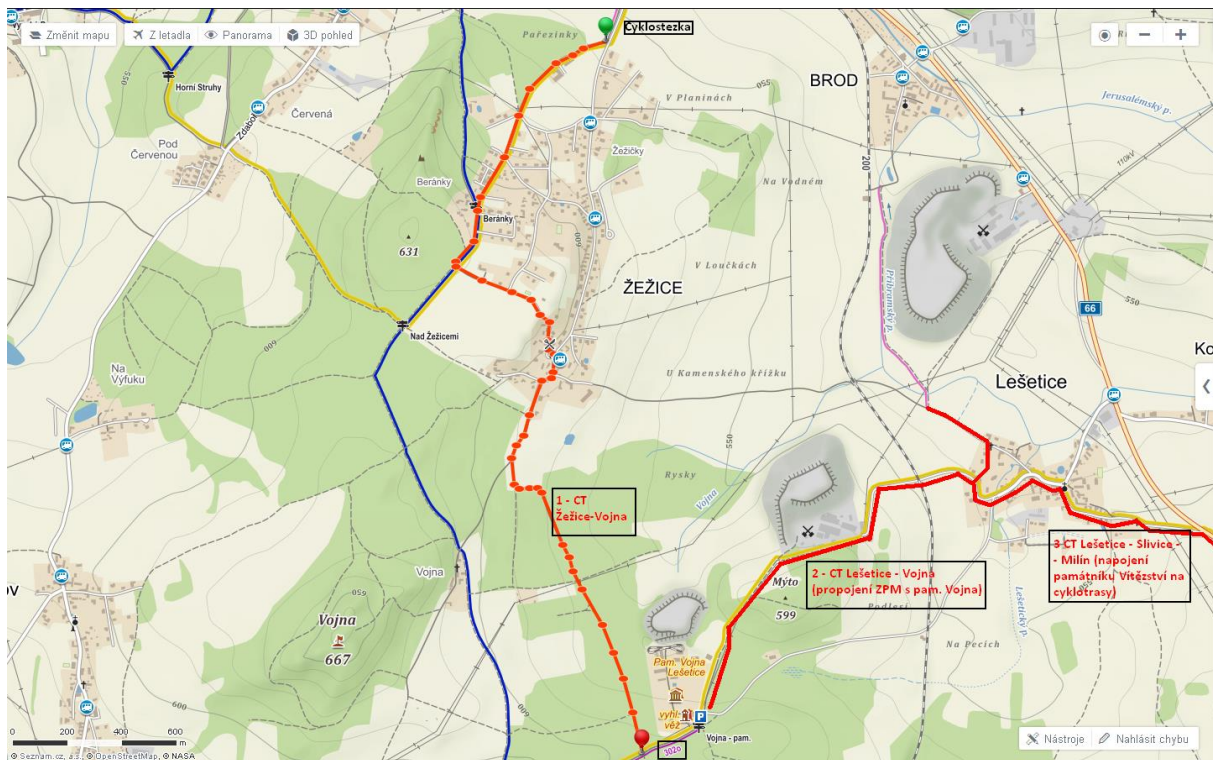
Cyklotrasa je vedena v třetím úseku přes území obce Lešetice do Příbrami. Tento úsek je dlouhý 6,1 km a je veden po stávající cyklotrase č. 302.

Další návrh na cyklotrasy je zadaný městem Příbram a je veden přímo přes Památník Vojna. Tento úsek bude zahrnut v nové koncepci města Příbram.

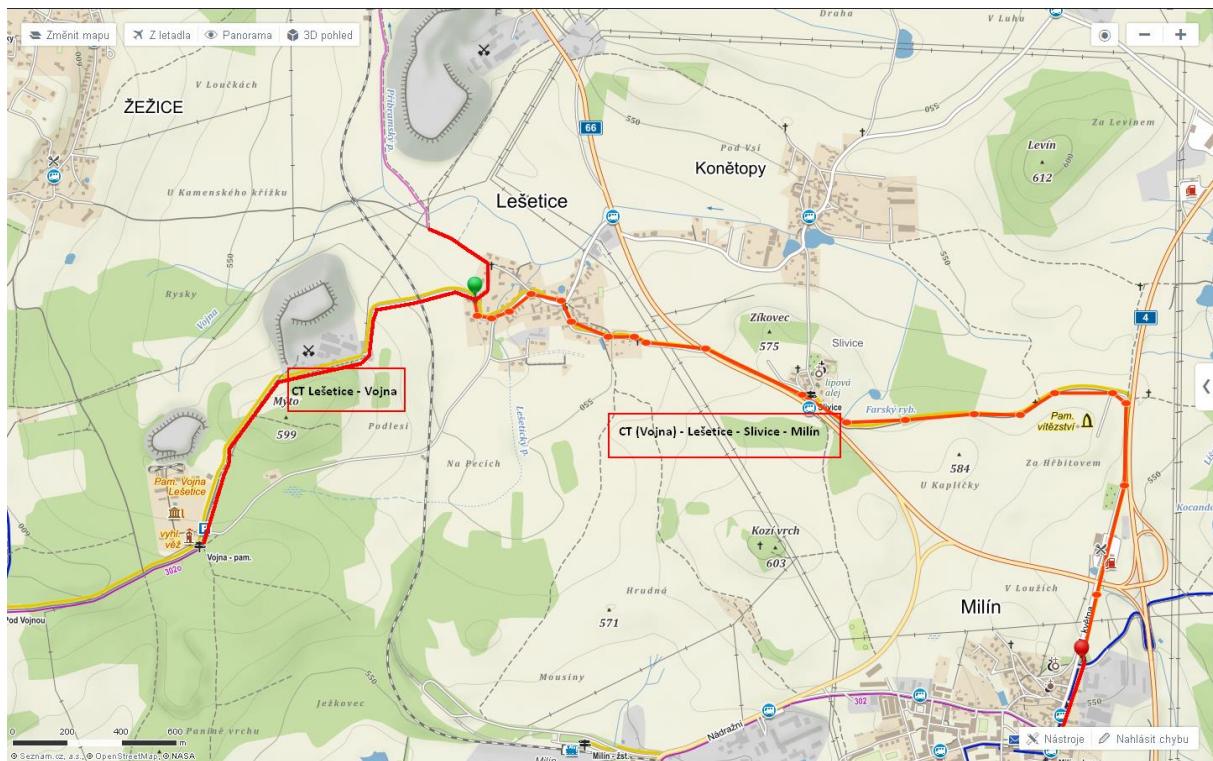
Oba zmiňované úseky byly zahrnuty do Cyklokoncepce Středočeského kraje 2017–2023 (Cyklokoncepce SK 2023).

Následující kartogramy nám znázorňují oba návrhy cyklotras zadané městem Příbram v roce 2017.

Kartogram č. 5. Znárodnění navrhované cyklotrasy městem Příbram Milín – Lešetice



Kartogram č. 6. Návrh cyklotrasy zadané městem Příbram: Žežice – Vojna



Zdroj: Město Příbram

3.2. Trh práce

Obyvatelé v aktivním věku

Tabulka č. 15. Obyvatelé obce Lešetice podle ekonomické aktivity v roce 2011

| | | Celkem | muži | ženy | |
|---|-------------------------------------|---------------------------|------|------|----|
| Ekonomicky aktivní celkem | | 58 | 33 | 25 | |
| v tom | zaměstnaní | 53 | 29 | 24 | |
| | z toho podle postavení v zaměstnání | zaměstnanci | 34 | 16 | 18 |
| | | zaměstnavatelé | 3 | 2 | 1 |
| | | pracující na vlastní účet | 8 | 6 | 2 |
| | ze zaměstnaných | pracující důchodci | 4 | 2 | 2 |
| | | ženy na mateřské dovolené | - | - | - |
| nezaměstnaní | | 5 | 4 | 1 | |
| Ekonomicky neaktivní celkem | | 54 | 20 | 34 | |
| z toho | nepracující důchodci | 35 | 12 | 23 | |
| | žáci, studenti, uční | 11 | 6 | 5 | |
| Osoby s nezjištěnou ekonomickou aktivitou | | 2 | 2 | - | |

Zdroj: ČSÚ, www.csu.cz

Tabulka je zpracována na základě dat z posledního SLDB v roce 2011 bylo ekonomicky aktivních 50 % obyvatel (zaměstnanci, zaměstnavatelé, OSVČ, pracující důchodci, ženy na mateřské dovolené, nezaměstnaní). Dále nám tabulka znázorňuje počet nepracujících důchodců, který je tvořen 28 % z celkového počtu 116 obyvatel v roce 2011.

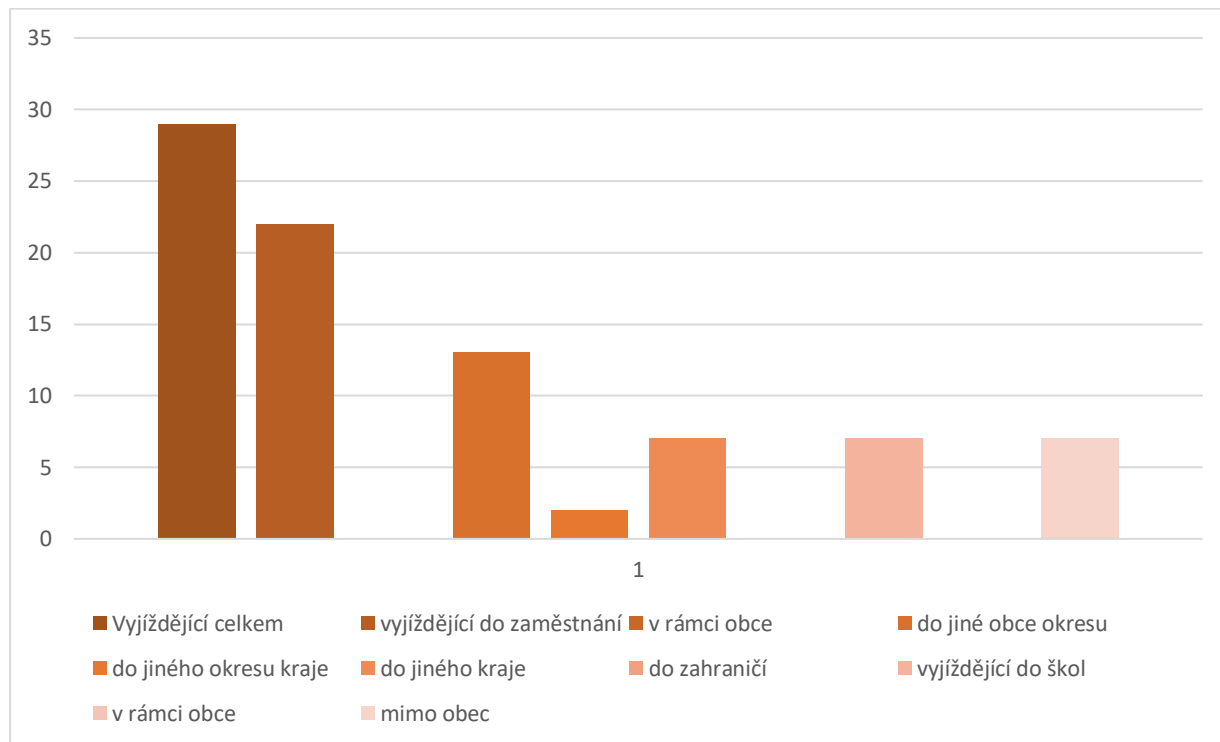
Převažující skupinou v oblasti ekonomicky aktivních obyvatel jsou zaměstnanci, a to 64 %.

Důležitým ukazatelem je počet nezaměstnaných, který v roce 2011 činil 4,3 %, kdy v roce 2018 se obec pohybuje v oblasti nezaměstnanosti na stejném procentu.

Ekonomicky aktivní obyvatelstvo v obci Lešetice nepatrně převyšuje ekonomicky neaktivní, tento fakt můžeme vysvětlit i stárnutím obyvatelstva v obci, kdy nepracující důchodci tvoří cca 1/3 obyvatel obce.

Graf nám poukazuje na počet vyjíždějících z obce za zaměstnáním či do škol v roce 2011. V uvedeném roce vyjíždělo z obce celkem 24 % obyvatel, z toho do zaměstnání 19 % a do škol 9 %.

Graf .8. Počet obyvatel obce Lešetice vyjíždějících do zaměstnání a škol v roce 2011



Zdroj: ČSÚ, www.csu.cz

V následující tabulce č. 17 je uveden počet podnikatelských subjektů působících v obci Lešetice dle velikosti zaměstnanců v letech 2012-2018. V obci Lešetice od roku 2012 počet zjištěných subjektů nepatrně stoupá. U podnikatelských subjektů bez zaměstnanců byl zaznamenán vzestup v roce 2016 o 1 podnikatelský subjekt a stejný počet i v roce 2018 u podnikatelských subjektů s 1-9 zaměstnanci. Největší nárůst je zaznamenán u podnikatelských subjektů, kde není zjištěn počet zaměstnanců.

Největším zaměstnavatelem v obci je Keramika Celina s.r.o. zařazena do kategorie 20-49 zaměstnanců a následuje Bestpop s.r.o. v kategorii 10-19 zaměstnanců.

Tabulka č. 16. Počet podnikatelských subjektů působících v obci Lešetice dle velikosti podle zaměstnanců v letech 2012-2018

| | 2012 | 2013 | 2014 | 2015 | 2016 | 2017 | 2018 |
|--|------|------|------|------|------|------|------|
| Počet podnik. subjektů bez zaměstnanců | 11 | 11 | 11 | 11 | 12 | 12 | 12 |
| Počet podnik. subjektů s 1-9 zaměstnanci | 5 | 5 | 5 | 5 | 5 | 5 | 6 |
| Počet podnik. subjektů s 10-19 zaměstnanci | 1 | 1 | 1 | 1 | 1 | 1 | 1 |
| Počet podnik. subjektů s 20-49 zaměstnanci | 1 | 1 | 1 | 1 | 1 | 1 | 1 |
| Počet podnik. subjektů s 50-99 zaměstnanci | 0 | 0 | 0 | 0 | 0 | 0 | 0 |
| Počet podnik. subjektů s 100-249 zaměstnanci | 0 | 0 | 0 | 0 | 0 | 0 | 0 |
| Počet podnik. subjektů s 250-499 zaměstnanci | 0 | 0 | 0 | 0 | 0 | 0 | 0 |
| Počet podnik. subjektů s 500-999 zaměstnanci | 0 | 0 | 0 | 0 | 0 | 0 | 0 |
| Počet podnik. subjektů s 1000-2499 zaměstnanci | 0 | 0 | 0 | 0 | 0 | 0 | 0 |
| Počet podnik. subjektů s 2500 a více zaměstnanci | 0 | 0 | 0 | 0 | 0 | 0 | 0 |
| Počet podnik. subjektů – nezjištěno | 12 | 13 | 14 | 15 | 16 | 19 | 19 |

Zdroj: www.mfcr.cz

Tabulka č. 17. Počet nezaměstnaných osob v obci Lešetice v letech 2014-2017

| | 2014 | 2015 | 2016 | 2017 |
|--|-------|-------|------|------|
| Podíl nezaměstnaných osob dosažitelných v % | 13,51 | 11,02 | 8,48 | 3,33 |
| Počet uchazečů o zaměstnání v evidenci úřadu práce | 15 | 13 | 10 | 4 |

Zdroj: ČSÚ, www.csu.cz

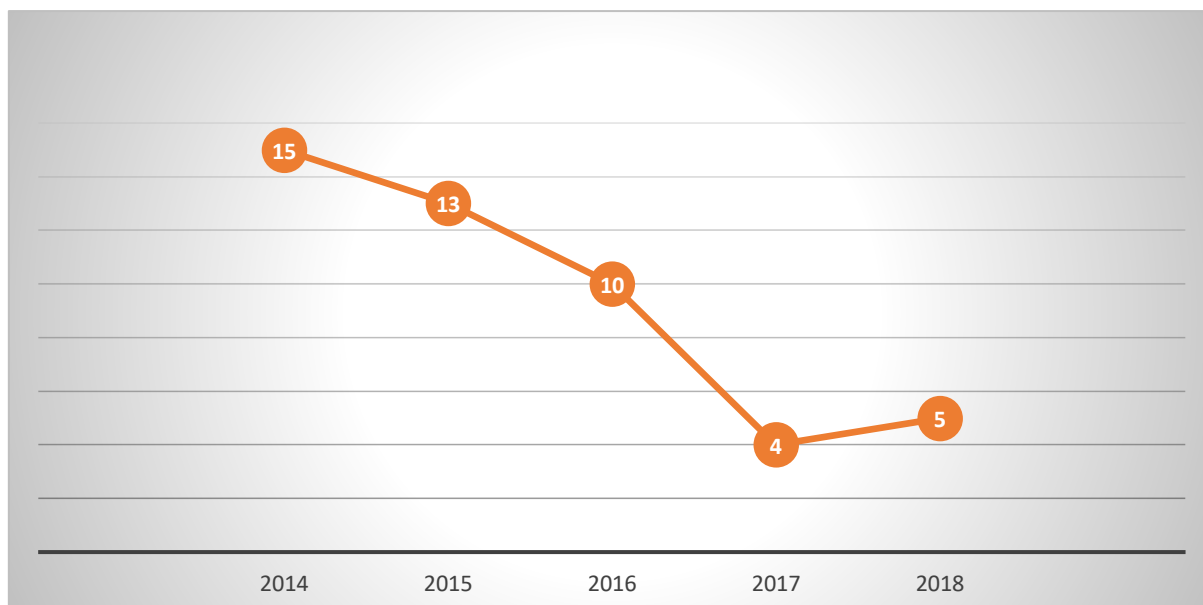
Z výše uvedené tabulky můžeme vysledovat pozitivní vývoj nezaměstnanosti, a to i vzhledem k dosahovaným hodnotám, a i k relativně krátké době navýšení nezaměstnanosti vzhledem k negativnímu ekonomickému vývoji v ČR na začátku sledovaného období.

V roce 2014 nám podíl nezaměstnaných tvoří cca 14 %.

Na konci sledovaného období v roce 2017 klesl počet nezaměstnaných osob v evidenci úřadu práce na 4, z toho 3 uchazeči byli ve kategorii 50 let a více a 1 uchazeč byl absolvent s vyučením.

Klesající nezaměstnanost v obci Lešetice v roce 2018 se dle Statistického úřadu zastavila na počtu 1 nezaměstnaného k 30.09.2018. Podíl nezaměstnanosti klesl v roce 2018 po hranici 1 %.

Graf .9. Vývoj počtu nezaměstnaných osob v období 2014-2018



Zdroj: ČSÚ, www.csu.cz

V grafu č. 10 je znázorněn vývoj nezaměstnanosti ve sledovaném období 2014–2018, kdy na začátku roku 2018 počet nezaměstnaných osob v obci stoupl na 5 a následně v průběhu roku klesl na počet 1 nezaměstnaný. Tento pokles můžeme přičíst i celorepublikovému poklesu nezaměstnanosti.

S porovnáním situace v SO ORP Příbram, kdy nezaměstnanost v roce 2014 byla 10,17 % a v roce 2018 klesla na 4,28 % se obec Lešetice pohybuje pod hranicí průměrné nezaměstnanosti ve správním obvodu Příbram.

Tento vývoj můžeme hodnotit jako velmi pozitivní ukazatel pro pozitivní ekonomický rozvoj obce v následujících letech.

4. Infrastruktura

4.1. Technická infrastruktura

Pitná voda

Výchozím podkladem pro zjištění údajů o zásobování vodou a odvádění a čištění odpadních vod byl zpracovaný a aktualizovaný Plán rozvoje vodovodů a kanalizací Středočeského kraje z 6/2008, Územní plán obce Lešetice z roku 2018 a místní šetření.

Obec je zásobena ze Skupinového vodovodu Příbram, ve správě 1. SČV, a.s. Příbram (tato společnost se zabývá výrobou a distribucí pitné vody, odváděním a čištěním odpadních vod, prováděním stavebních děl a poskytováním služeb v oblasti vodního hospodářství).

V současné době je pitná voda dopravována ze skupinového vodovodu Příbram z úpravny Kozičín a přivedena gravitačně přímo do obce do vodojemu Vojna.

Z této větve skupinového vodovodu jsou zásobeny ještě obce: Žežice, Brod, Lazsko, Kamenná, Zavržice, Třebesko a Modřovice.

Předpokládá se, že systém zásobování pitnou vodou se v budoucnu měnit nebude. Nově jsou propojeny vodovodní systémy Lešetice a Konětop se zásobováním lokality mezi oběma obcemi.

Dešťové vody

Dešťové vody jsou odváděny dešťovou kanalizací systémem příkopů, struh a propustků do místní vodoteče – zejména Lešetického potoka.

Odkanalizování a čištění odpadních vod

Obec Lešetice nemá v současnosti vybudovaný systém kanalizace pro veřejnou potřebu. Výrobní areály a několik nových rodinných domů je vybaveno domovními ČOV s přepady vyčištěné vody na vlastní pozemky, kde nejsou domovní ČOV, tak se vyváží do čistírny. Z ostatních domů jsou odpadní vody zachycovány v bezodtokých jímkách, odkud se vyváží na zemědělsky využívané pozemky.

Dle Plánu rozvoje vodovodů a kanalizací Středočeského kraje (aktualizace pro obec Lešetice k r. 2008) se uvádí: *S ohledem na velikost této obce a vzhledem k tomu, že se zde nevyskytuje dostatečně vhodná vodoteč není investičně a provozně výhodné budovat čistírnu odpadních vod a kanalizační síť. Proto bude nezbytné zajistit po roce 2015 rekonstrukci stávajících nebo výstavbu nových akumulčních jímek pro zachycování odpadních vod. V roce 2020 budou*

veškeré odpadní vody akumulované v bezodtokých jímkách likvidovány na čistírně odpadních vod obce Milín.

Pozn.: Vyvážení jímek (možno objednat u 1. SČV) není možno na ČOV Milín (není kapacita).

Oproti tomuto předpokladu se připravuje nová koncepce odkanalizování Lešetic společně s Konětopy dle studie – záměru (zpracoval Ing. J. Karas, r. 2009), který spočívá ve vybudování splaškové kanalizační sítě v obou sídlech a z čerpací stanice v severní části Lešetic odvedení sběračem v délce 835 m na bývalou šachtu č. 15 v kat. území Brod (severně od řešeného území). V areálu šachty č. 15 bude výtlač napojen do revizní šachty, kde se spojují dvě kanalizační větve s dostatečnou kapacitou, provozuschopné. Rovněž kapacita příbramské ČOV by měla připojení obou sídel umožňovat. Druhá varianta záměru uvažuje čerpání splašků z čerpací stanice s křížením Příbramského potoka, podchodem železniční tratě Zdice – Protivín a napojení za železnicí do sběrače Vojna – Příbram. Tato druhá varianta se jeví jako méně výhodná – celková délka výtlačku činí 1 060 m, další nevýhodou je zbytečné prodloužení trasy a tím i doby průtoku směrem k čistírně.

Plyn

Obec není plynofikována. S plynofikací se zatím neuvažuje – vzhledem k velikosti obce a potenciálnímu malému zájmu na připojení (řada domácností má nově zajištěno vytápění jinými médii) by zavedení plynu bylo pro obec neekonomické.

Odpadové hospodářství

Současné řešení odpadového hospodářství je vyhovující. Organizovaný sběr komunálních odpadů je řešen v obci sběrnými nádobami 110 l (popelnicemi). Odvoz TKO je prováděn smluvní firmou na zabezpečenou skládku mimo řešené území (Chrást) a pro separovaný sběr jsou zajištěny sběrné kontejnery na dvou místech v obci. Smluvně bude zabezpečen i odvoz dalších odpadů včetně nebezpečných. Obec i nadále zajistí smluvně likvidaci komunálního odpadu s oprávněnou osobou s tím, že v souladu se zákonem bude rozšířeno třídění (separace) vytříditelných odpadů. Obec Lešetice v roce 2018 vstoupila do Dobrovolného svazku obcí ORP Příbram, jehož jednou z hlavních činností v oblasti odpadového hospodářství je projekt „Zefektivnění nákladů na svoz a likvidaci odpadu“. Projekt se zabývá otázkou snížení nákladů obcí na svoz odpadů a společným řešením obcí v oblasti odpadového hospodářství po ukončení skládkování v roce 2024.



Místo určené pro tříděný odpad umístěný na kraji obce Lešetice

Tabulka č. 18. Přehled výše SKO, tříděného odpadu a nákladů na svoz a likvidaci

| Rok | Počet obyvatel | Celkové množství odpadu (t) | SKO (t) | Tříděný odpad (t) | Tříděný odpad vyjádřený v procentech | Množství SKO na obyvatele (kg) / rok |
|------|----------------|-----------------------------|---------|-------------------|--------------------------------------|--------------------------------------|
| 2016 | 182 | 61,68 | 29,80 | 25,55 | 26 % | 163,70 |
| 2017 | 187 | 83,10 | 29,06 | 30,50 | 31 % | 155,40 |

Zdroj: Město Příbram, Odbor životního prostředí

V roce 2016 množství odpadů činilo v obci Lešetice 61,68 tun, v roce 2017 už hodnota byla na 83,10 t. Z toho můžeme jednoznačně vyvodit, že množství odpadů v obci stoupá, přičemž SKO (směsný komunální odpad) zůstává na hodnotě 29 t/rok, ale biologicky rozložitelný odpad stoupl o 5 tun. Nárůst můžeme dále přisuzovat objemnému odpadu, který v roce 2016 obec vůbec nevykazovala a v roce 2017 byl objemný odpad v hodnotě 7,24 t a také i nárůstu počtu obyvatel v obci.

Tabulka č. 19. Přehled množství sebraného odpadu podle komodit v období 2012-2017

| Rok | Papír | Plast | Sklo směs | Sklo čiré | NK ³¹ | Kov | BRO | Celkem TO bez kovů | SKO |
|------|-------|-------|-----------|-----------|------------------|------|-------|--------------------|-------|
| 2016 | 4,15 | 3,05 | 2,93 | 0,00 | 0,00 | 0,00 | 15,43 | 25,55 | 29,80 |
| 2017 | 3,32 | 2,66 | 4,16 | 0,00 | 0,07 | 0,00 | 24,36 | 34,57 | 29,06 |

Zdroj: Město Příbram, Odbor životního prostředí

Tříděný odpad představoval 31 % produkce komunálního odpadu. Největší, 70 % podíl tvořil BRO (biologicky rozložitelný odpad), následovalo s 12 % sklo, 9,6 % papír a 8 % plast.

4.2. Dopravní infrastruktura

Silniční doprava

Dopravní páteří území je silnice I/66 Příbram – Milín, procházející východně od zastavěného území obce od severu k jihu. Sídlo Lešetice je napojeno z I/66 silnicí III/0307 (pouze pro připojení této obce). Východním směrem do Konětop a Jesenice směřuje silnice III/11815, která obsluhuje i malou část zástavby Lešetic.

Místní komunikace

Z Lešetic je vedeno několik místních komunikací – k bývalé šachtě 4, k Památníku Vojna a do Žežic. Tranzitní doprava ze silnic III. třídy je proto téměř nulová.

Mimo zastavěná území jsou místní či účelové komunikace.

Autobusové zastávky jsou při silnici I/66 v křižovatce se silnicí III. třídy. Umístění v této poloze je nepřehledné, konkrétní řešení polohy zastávek s usměrněním křižovatky je třeba řešit následnou podrobnou dokumentací. S tím souvisí i pěší napojení obce chodníkem od autobusové zastávky kolem výrobních areálů.

Železniční doprava

Železniční doprava je v území zastoupena celostátní železniční tratí č. 200 (Zdice – Příbram – Břežnice – Písek – Protivín), která prochází řešeným územím. Železniční stanice Milín je vzdálena asi 2 km, chůzí po polní cestě. Nově je navržena zastávka pro obsluhu obce,

ekonomických aktivit v areálu bývalé šachty č. 4 a také s výhodnou využitelností k Památníku Vojna.

Parkování

Parkování v obci Lešetice je řešeno na pozemcích jednotlivých majitelů. Stávající plochy pro parkování jsou v sídle dostatečné, nejsou proto navrženy žádné nové. S parkováním je pouze uvažováno v nově navržené úpravě projektu "Polyfunkční komunitní centrum Lešetice"

Dopravní obslužnost

Pro potřeby hodnocení dopravní obslužnosti obce Lešetice veřejnou dopravou byla využita data získaná z internetové aplikace IDOS jízdní řády spravované společností CHAPS spol. s r.o. Současně z IDOS jízdních řádů vznikla níže uvedená tabulka.

Tabulka č. 20. Přehled dopravní obslužnosti v obci Lešetice v roce 2018

| Linka | Směr do Lešetic | Pracovní dny | | sobota a neděle | | Pracovní dny bez svátků | |
|--------------|--|--------------|------------|-----------------|--------------------|-------------------------|------------|
| | | Počet spojů | Doba jízdy | Počet spojů | Doba jízdy | Počet spojů | Doba jízdy |
| 300028 (D28) | Příbram – Lešetice, rozc.0.5 (Příbram – Milín – Březnice – Rožmitál) | 7 | 15 minut | 0 | 0 | 0 | 0 |
| 300027 (D27) | Příbram – Lešetice, rozc.0.5 (Příbram – Milín – Zalužany – Mirovice, nám.) | 5 | 14 minut | 0 | 0 | 0 | 0 |
| 300029 (D29) | Příbram – Lešetice, rozc.0.5 (Příbram – Milín – Starosedlský Hrádek – Tochovice) | 2 | 14 minut | 0 | 0 | 0 | 0 |
| 300041 (D41) | Příbram – Lešetice, rozc.0.5 (Příbram – Milín – Solenice – Klučenice) | 8 | 26 minut | 3,2 | 12 minut | 2 | 12 minut |
| | Směr z Lešetic | | | | | | |
| 300028 (D28) | Lešetice, rozc.0.5, - Příbram | 8 | 10 minut | 0 | 0 | 0 | 0 |
| 300027 (D27) | Lešetice, rozc.0.5, - Příbram | 6 | 13 minut | 0 | 0 | 0 | 0 |
| 300029 (D29) | Lešetice, rozc.0.5, - Příbram | 0 | | 0 | 0 | 0 | 0 |
| 300041 (D41) | Lešetice, rozc.0.5 - Příbram | 12 | 13 minut | 3,2 | 12 minut, 11 minut | 9 | 13 minut |

Zdroj: www.idos.cz

Autobusové spojení je ze zastávky na silnici Příbram-Milín, severovýchodně od obce.

V obci Lešetice je přímé autobusové spojení zajištěno 4 linkami, které jezdí každý den do nejbližšího města Příbrami. Celkový počet denních spojů v pracovní dny činí 22. O víkendu je autobusová doprava zajištěna linkou č. 300041 (Příbram – Milín – Solenice – Klučenice) s celkovým počtem 5 spojů (3 spoje v sobotu, 2 spoje v neděli).

Z obce Lešetice je přímé autobusové spojení zajištěno 4 linkami z nejbližšího města Příbrami. Celkový počet denních spojů je ve výši 26 spojů. O víkendu je autobusová doprava zajištěna

linkou č. 300041 s celkovým počtem 5 spojů (3 spoje v sobotu, 2 spoje v neděli) do nejbližšího města.

Autobusová zastávka je umístěna na silnici I. třídy č. 66. Obyvatelé obce musí přecházet silnici I. třídy. Z důvodu bezpečnosti obyvatel obce by bylo vhodné vypracování posudku na možnost aplikace bezpečnostních řešení a následná realizace – zpomalovací semaforey, měřiče rychlosti, zpomalovací pruhy, vyznačený přechod přes silnici I. třídy č. 66.

5. Vybavenost obce

V obci Lešetice je stabilizován významný veřejný prostor samostatnými plochami s rozdílným způsobem využití (veřejná prostranství, veřejná zeleň). Veřejný prostor je samozřejmě součástí i dalších ploch, zejména plochy dopravní infrastruktury silniční.

Většina nekomerční občanské vybavenosti se nachází v sídle Lešetice. Je zde obecní úřad, hasičská zbrojnice a knihovna. Většina základní vybavenosti se nachází v blízkém Milíně či městě Příbram. Pro případné zřízení společenské místnosti k setkávání občanů (cca 70–100 osob) není nutné vymezovat novou plochu. Tento prostor lze řešit přestavbou či přístavbou v rámci stávajících pozemků obecního úřadu nebo hasičské zbrojnice s knihovnou. K tomuto účelu je připravovaný projekt „Polyfunkční komunitní centrum Lešetice“.

Ze sportovních zařízení je v Lešeticích dětské hřiště s herními prvky za hasičskou zbrojnicí. Jsou vymezeny dvě plochy pro sport a rekreaci v nové části sídla – pro tenisovou halu (soukromá investice) a univerzální sportovně rekreační plocha vhodně využívající hodnotnou vzrostlou zeleň při komunikaci směr Památník Vojna.

5.1. Bydlení

V obci Lešetice bylo na základě SLDB v roce 2011 zjištěno 53 domů, z toho 41 rodinných. V roce 2011 bylo obydleno 42 domů z 53. Vzhledem k tomu, že největší nárůst migrace byl zaznamenán v letech 2012-2015 je zřejmé, že počet obydlených domů od roku 2011 v obci stoupl. Můžete vzhledem k této skutečnosti uvedené údaje v tabulce vést pouze jako orientační.

Tabulka č. 21. Domovní a bytový fond v obci Lešetice dle SLDB 2011 vyjádřený v procentech

| | |
|---|-----------|
| Počet domů | 53 |
| Počet obydlených domů v obci | 42 |
| Podíl obydlených domů v obci | 79,25 % |
| Počet rodinných domů v obci | 41 |
| Podíl rodinných domů v obci | 77,33 % |
| Počet domácností vybavených s internetem | 19 |
| Podíl domácností vybavených s internetem | 43,18 % |

Zdroj: ČSÚ, www.csu.cz; zpracování DSO ORP Příbram

Tabulka č. 22. Domovní fond v obci Lešetice v roce 2011

| Domy | Domy celkem | z toho | | Počet osob | |
|---|-------------|--------------|-------------|------------|---------------------------|
| | | rodinné domy | bytové domy | celkem | z toho v rodinných domech |
| Domy celkem | 53 | 51 | - | 113 | 111 |
| obydlené domy | 42 | 41 | - | 113 | 111 |
| z počtu domů vlastnictví: | | | | | |
| fyzická osoba | 39 | 39 | - | 107 | 107 |
| obec, stát | - | - | - | - | - |
| bytové družstvo | - | - | - | - | - |
| spoluvlastnictví vlastníků bytů | 2 | 2 | - | 4 | 4 |
| domy s počtem bytů: | | | | | |
| 1 | 40 | 39 | - | 101 | 99 |
| 2–3 | 2 | 2 | - | 12 | 12 |
| 4–11 | - | x | - | - | x |
| 12 a více | - | x | - | - | x |
| z počtu domů období výstavby nebo rekonstrukce: | | | | | |
| 1919 a dříve | 11 | 11 | - | 34 | 34 |
| 1920–1970 | 12 | 12 | - | 30 | 30 |
| 1971–1980 | 2 | 2 | - | 5 | 5 |
| 1981–1990 | 3 | 3 | - | 10 | 10 |
| 1991–2000 | 3 | 3 | - | 9 | 9 |
| 2001–2011 | 9 | 9 | - | 22 | 22 |
| z počtu domů materiál nosných zdí: | | | | | |
| kámen, cihly, tvárnice | 36 | 36 | - | 95 | 95 |
| stěnové panely | - | - | - | - | - |
| z počtu domů počet nadzemních podlaží: | | | | | |
| 1–2 | 38 | 38 | - | 104 | 104 |
| 3–4 | - | - | - | - | - |
| 5 a více | - | x | - | - | x |
| z počtu domů technické vybavení domů: | | | | | |
| přípoj na kanalizační síť | - | - | - | - | - |
| vodovod | 40 | 40 | - | 109 | 109 |
| plyn | 2 | 2 | - | 4 | 4 |
| ústřední topení | 30 | 30 | - | 86 | 86 |
| průměrné stáří obydlených domů | 58,9 | 58,9 | - | x | x |
| z počtu obydlených domů: | | | | | |
| ubytovací zařízení bez bytů | - | x | x | - | x |
| neobydlené domy s byty | 11 | 10 | - | x | x |
| z toho: | | | | | |
| využívané k rekreaci | 9 | 9 | - | x | x |
| přestavba domu | - | - | - | x | x |
| nezpůsobilé k bydlení | - | - | - | x | x |
| neobydlená ubytovací zařízení bez bytů | - | x | x | x | x |
| počet bytů v neobydlených domech | 11 | 10 | - | x | x |

Zdroj: ČSÚ, www.csu.cz/SDBL 2011; - ležatá pomlčka značí, že se jev nevyskytoval; x – značí, že zápis není možný

Od roku 1971 nám výstavba domů v obci značně klesala, v období 2001-2011 začíná mírně stoupat. Z uvedené tabulky č. 24 můžeme zaznamenat, že v roce 2011 bylo vystavěno nebo zrekonstruováno 9 obytných domů. Z níže uvedené tabulky č. 25 vyplývá, že počet dokončených bytů v obci Lešetice od roku 2010 stagnoval. V roce 2016 bylo vystavěno nebo zrekonstruováno dalších 6 bytových jednotek a v roce 2017 byl zaznamenán nárůst na počet 7.

Ze šetření ČSÚ v roce 2011 je evidentní, že v obci není přípoj na kanalizační síť. Řešení odkanalizování obce splaškovou kanalizací (s příp. posouzením varianty obecní ČOV). Záměr zapracován, přes zřejmě komplikovanou přípravu doporučena varianta napojení výtlačkem do areálu bývalé šachty č. 15 v Brodu, potažmo na kanalizační síť města Příbrami.

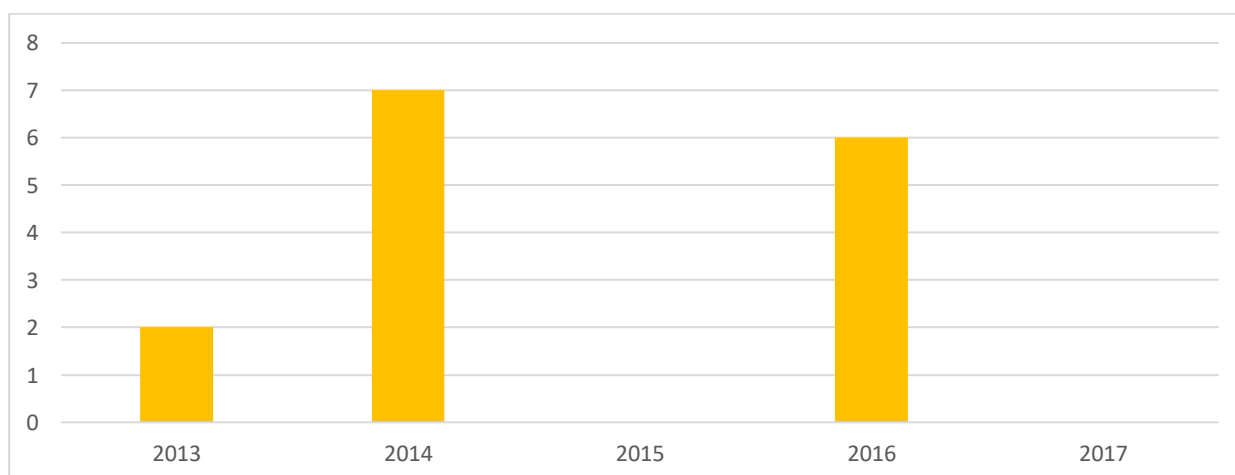
Tabulka č. 23. Přehled způsobu využití objektů v obci Lešetice v roce 2018

| Způsob využití objektu | Počet |
|--------------------------------|-------|
| objekt k bydlení | 44 |
| objekt občanské vybavenosti | 4 |
| rodinný dům | 32 |
| stavba pro rodinnou rekreaci | 4 |
| stavba pro výrobu a skladování | 2 |
| zemědělská stavba | 4 |
| stavba technického vybavení | 3 |
| garáž | 4 |
| jiná stavba | 20 |

Zdroj: <https://regiony.kurzy.cz/katastr/lesetice/>

Níže uvedený graf nám znázorňuje přehled počtu dokončených bytů v letech 2013-2017. Ze sledovaného období bylo nejvíce vystavěno bytů v roce 2014 a 2016.

Graf .10. Dokončené byty v letech 2013-2017 v obci Lešetice



Zdroj: ČSÚ, www.csu.cz

V obci Lešetice můžeme na základě SLDB v roce 2011 i zaznamenat celkový počet domácností podle počtu členů domácností. Nejvíce je zde zastoupeno tzv. rodinných domácností, a to 72 % z celkového počtu domácností. Z této kategorie je v obci nejvíce úplných rodin bez závislých dětí, a to celkem 17 z celkového počtu 32 rodinných domácností. Za zajímavost můžeme zmínit připojení k internetu, kdy domácnosti připojené k internetu tvoří 43 % domácností v obci.

Tabulka č. 24. Domácnosti v bytech podle počtu členů a typu domácnosti v obci

Lešetice v roce 2011

| Typ domácnosti | | Domácnosti celkem | v tom podle počtu členů domácnosti | | | | |
|---------------------------------|---|-------------------|------------------------------------|----|----|---|----------|
| | | | 1 | 2 | 3 | 4 | 5 a více |
| Bytové domácnosti celkem | | 44 | 10 | 17 | 9 | 2 | 6 |
| v tom | 1 hospodařící domácnost | 40 | 10 | 15 | 9 | 1 | 5 |
| | 2 a více hospodařících domácností | 4 | x | 2 | - | 1 | 1 |
| Vybavenost osobním počítačem: | | | | | | | |
| s internetem | | 19 | 2 | 7 | 5 | 1 | 4 |
| bez internetu | | 2 | 1 | 1 | - | - | - |
| Hospodařící domácnosti celkem | | 48 | 15 | 16 | 11 | 1 | 5 |
| domácnosti jednotlivců | | 15 | 15 | x | x | x | x |
| v tom | bydlící samostatně | 10 | 10 | x | x | x | x |
| | spolubydlící s jinou hospodařící domácností | 5 | 5 | x | x | x | x |
| vícečlenné nerodinné domácnosti | | 1 | x | 1 | - | - | - |
| rodinné domácnosti | | 32 | x | 15 | 11 | 1 | 5 |
| tvořené 1 rodinou | | 30 | x | 15 | 11 | 1 | 3 |
| úplné rodiny celkem | | 24 | x | 10 | 10 | 1 | 3 |
| v tom | úplná rodina bez závislých dětí | 17 | x | 10 | 7 | - | - |
| | úplná rodina se závislými dětmi | 7 | x | x | 3 | 1 | 3 |
| neúplné rodiny celkem | | 6 | x | 5 | 1 | - | - |
| v tom | neúplná rodina v čele muž | 1 | x | 1 | - | - | - |
| | neúplná rodina v čele žena | 5 | x | 4 | 1 | - | - |
| tvořené 2 a více rodinami | | 2 | x | x | x | - | 2 |

Zdroj: ČSÚ, www.csu.cz/SDBL 2011; - ležatá pomlčka značí, že se jev nevyskytoval; x – značí, že zápis není možný

5.2. Školství a vzdělávání

Školské zařízení se v obci nenachází a smlouvu na školský obvod obce Lešetice má uzavřenou s obcí Milín. Obyvatelé obce mohou využívat nejbližší školská zařízení v obci Milín vzdáleném 3,4 km nebo ve městě Příbrami vzdáleném 5,8 km.

5.3. Zdravotnictví a sociální péče

Zdravotní a sociální péči občané využívají v okolních obcích a městě Příbrami. Nejbližší je zdravotní péče zajištěna v obci Milín, kde se nachází zdravotní středisko vč. zubařské ordinace.

Tabulka č. 25. Stav obyvatel k 01.01.2018 dle věkového složení obyvatelstva

| | | Celkem | Muži | Ženy |
|---------------------------|-----------|---------------|-------------|-------------|
| Počet obyvatel | | 187 | 96 | 91 |
| v tom ve věku (let) | 0-14 | 31 | 17 | 14 |
| | 15-64 | 122 | 65 | 57 |
| | 65 a více | 34 | 14 | 20 |
| Průměrný věk (let) | | 41,2 | 40,1 | 42,4 |

Zdroj: ČSÚ, www.csu.cz

Z výše uvedené tabulky vyplývá, že v obci Lešetice v současné době žije 187 obyvatel, z toho 34 obyvatel v seniorském věku, což činí 18 %.

Tabulka č. 26. Přehled poskytovatelů sociálních a zdravotních služeb v obci Lešetice v roce 2018

Občané Lešetic mohou využívat služeb poskytovatelů sociálních a zdravotních služeb na území ORP Příbram (viz tabulka č. 29).

Na území ORP Příbram je největším zdravotnickým zařízením Oblastní nemocnice Příbram, a.s. vzdálená od obce Lešetice cca 6 km. Zde je možné využívat i paliativního centra. Oblastní nemocnice Příbram poskytuje sociální lůžka, dočasnou odlehčovací pobytovou službu pro osoby se sníženou soběstačností z důvodu zdravotního postižení či chronického onemocnění v situaci, kdy o nemocného nemůže dočasně pečovat rodina. Oblastní nemocnice Příbram, a.s. provozuje i Léčebnu dlouhodobě nemocných a Oddělení ošetrovatelské péče. Na celém území ORP Příbram chybí hospic. V následujících letech by bylo vhodné i vzhledem

k demografické křivce a stáří obyvatelstva investovat do takovýchto zdravotních zařízení a uspokojit tak poptávku obyvatel celého ORP Příbram.

Tabulka č. 27. Poskytovatelé sociálních a zdravotních služeb v ORP Příbram

Senioři, osoby s kombinovaným postižením, osoby s jiným zdravotním postižením, osoby s mentálním postižením, osoby se zdravotním postižením

| Název | Adresa | Kontakt | Poskytované služby | Webové stránky | E-mail |
|--|------------------------------------|-----------------------------|--|---|--|
| ALKA o.p. s | Podbrdská 269, Příbram V | 318 654 701, 601 593 153 | Denní stacionář, odborné sociální poradenství, odlehčovací služby, sociální rehabilitace, sociálně aktivizační služby pro seniory a osoby se zdravotním | http://www.alkaops.cz | sarka.hajkova@alkaops.cz |
| Mobilní asistenční systémy, s.r.o. | | 774 403 248 | Asistenční služby | http://www.protectu.cz/ | info@protectu.cz |
| Společnost pro podporu lidí s mentálním postižením v ČR | Žežická 193, 261 01 Příbram VII | 318 624 472, 737 030 878 | Poradenské centrum | www.spmPCR.cz/ | chrudos1@volny.cz |
| Svaz neslyšících a nedoslýchavých v ČR | Žežická 193, 261 01 Příbram VII | 603 570 340 | Poradenské centrum | http://cnn.publix.cz/Pribram-1.html | snn.pb@volny.cz |
| Svaz postižených civilizačními chorobami v ČR | Žežická 193, 261 01 Příbram VII | 318 637 531, 775 073 499 | Poradenské centrum | http://civilky.cz/nase-organizace/vypis/stredocesky-kraj/komunitni- | kom.centrum-pribram@seznam.cz |

| | | | | | |
|--|---|---|---|---|--|
| | | | | centrum-pribram/ | |
| Svaz tělesně postižených v ČR, okresní organizace v Příbrami | Žežická 193, 261 01 Příbram | 326 531 930, 724 388 470 | Odborné sociální poradenství, sociálně aktivizační služby | http://civilky.cz/ | ovstppribram@volny.cz |
| Svaz tělesně postižených v ČR, z. s. MO č. 2 Příbram | Žežická 193, 261 01 Příbram | 601 362 644 | zájmové akce, klubové vycházky, rekondiční pobyty | http://stp2.pb.cz/ | svaztel02@seznam.cz |
| Svaz důchodců ČR | Žežická 193, 261 01 Příbram | 326 531 619, 776 716 731 | Pořádání akcí pro seniory | http://svaz-duchodcu-pribram.webnode.cz/ | svazduchpb@seznam.cz |
| Život 90 | | 222 333 546; | nepřetržitá komplexní sociální služba s celorepublikovou působností | https://www.zivot90.cz/ | tisnovapece@zivot90.cz |
| Centrum pro zdravotně postižené seniory Středočeského kraje, o.p.s. | nám. T.G. Masaryka 100, 261 01 Příbram 1 | 318 624 834, 776 840 392, 725 551 210 | Poradenské centrum | http://www.czps-tredoceskykraj.cz/ | czp.poradnapribram@seznam.cz |
| Chráněné bydlení | Nalžovický zámek – Balbínova 283, 261 01 Příbram II | 318 864 122 | Chráněné bydlení | http://www.domov-nalzovice.cz | reditelka@domov-nalzovice.cz , |
| Centrum Anabell, z. s. | Baranova 33, 130 00, Praha 3 – Žižkov | 775 904 778 | Telefonická krizová linka | http://www.anabell.cz/ | paha@anabell.cz |
| DOMOV MAJÁK o.p.s. | Brodská 140, 261 01 Příbram VII | 326 531 818, 733 588 982 | Domovy se zvláštním režimem | www.domov-majak.cz/ | info@domov-majak.cz |
| SANCO-PB s.r.o. | Čechovská 57, 261 01 Příbram VIII | 318 427 458, 777 111 198 | Domovy se zvláštním režimem | www.sanco-pb.com/ | sanco.kancelar@sanco-pb.com |

| | | | | | |
|---|---|-----------------------------|--|--|--|
| DOMOV POD HRÁZÍ, o.p.s. | Pečice – Pecičky 25, 262 31 Milín | 318 694 051, 777 580 900 | Domovy pro seniory, se zvláštním režimem | www.domovpodhrazi.cz/ | reditel@domovpodhrazi.cz |
| DOMOV SENIORŮ | K Dolu Marie 154, Příbram VI – Březové Hory | 318 660 288 | Domovy pro seniory | www.centrumpribram.cz | domovsenioru@centrumpribram.cz |
| DOMOV ČENKOV | Čenkov 169, PSČ 262 23 | 608 400 415; 608 400 496 | Domovy pro seniory | www.domovcenkov.cz/ | antonin.hejduk@domovcenkov.cz |
| Farní charita Starý Knín | Náměstí Jiřího z Poděbrad 47 262 03 Nový Knín | 720053420 | Pečovatelská služba, osobní asistence, odlehčovací služba, aktivizační služby pro seniory, osoby se zdravotním a tělesným postižením, rodiny s dětmi | www.charita.novyknin.net | info@socialnipece.cz |
| Centrum sociálních a zdravotních služeb města Příbram, p. o. | Náměstí T.G. Masaryka 1, 261 01 Příbram I | 318 498 281, 778 751 174 | Pečovatelská služba, odborné sociální poradenství, domovy pro seniory, azylový dům, nízkoprahové denní centrum, noclehárna, dětské skupiny a denní stacionář, protialkoholní a protitoxikomaničká záchranná služba | www.centrumpribram.cz | poradna@centrumpribram.cz |

| | | | | | |
|---|--|---|--|--|--|
| Farní charita Příbram | Jiráskovy sady 240, 261 01 Příbram I | 318 635 050, 739 459 008, 739 659 917, 737 237 285 | Odlehčovací služby, denní stacionáře, pečovatelská služba | http://pribram.charita.cz | kala@pribram.charita.cz |
| Klub Demka | Žežická 193, 261 01 Příbram VII | 326 531 943, 733 186 644 | Sociálně aktivizační služby pro seniory a osoby se zdravotním postižením | www.demka.cz | klubdemka@gmail.com |
| Senior Point | Žežická 193, 2614 01 Příbram VII | 778 779 898 | Služby pro seniory | https://seniorpointy.cz/pobocka/pribram-2/ | pribram@seniorpointy.cz |
| Sjednocená organizace nevidomých a slabozrakých ČR | | 775 438 194 | Poradenské centrum, aktivizační služby | https://www.sons.cz/pribram | pribram-pobocka@sons.cz |
| Fit Senior Příbram | Severní 239, 261 01 Příbram I | 777 176 713 | Akce pro seniory | www.fitseniorpribram.cz | cheer@cheer.cz |
| Domácí péče Andělka | Gen. R. Tesaříka 80, 261 01 Příbram I | <u>318 641 319,</u> <u>725 572 778</u> | Zdravotní péče, | www.nemocnicepribram.cz/oddeleni/domaci-pece-andelka | domaci.pece@onp.cz |
| Centrum Amelie Praha | | <u>739 001 123, 283</u> <u>880 316</u> | Psychosociální pomoc pro onkologicky nemocné a jejich blízké | www.amelie-zs.cz | amelie@amelie-zs.cz |
| Domov Březnice | <u>Sadová 618, 262 72 Březnice</u> | <u>318 682 633</u> | Domov pro seniory | www.domovbřeznice.cz | reditelka@domovbřeznice.cz |
| Centrum Rožmitál pod Třemšínem | <u>Na Spravedlnosti 589, 262 42 Rožmitál pod Třemšínem</u> | <u>318 679 411</u> | Domovy pro seniory, domovy se zvláštním režimem | www.centrumrozmital.cz | |
| Pečovatelská služba Březnice | <u>Rožmitálská 132, Březnice</u> | <u>318 403 168</u> | Pečovatelská služba, odborné | http://www.březnice.cz/pecovatel-ska-sluzba/ | psbřeznice@seznam.cz |

| | | | | | |
|--|---|-------------|---|---|--|
| | | | sociální poradenství | | |
| Pečovatelská služba Rožmitál pod Třemšínem | Rybova 30, 262 42 Rožmitál pod Třemšínem | 318 665 701 | Pečovatelská služba, odborné sociální poradenství | http://www.rozmitalptr.cz/sluzby/zdravotni-a-socialni-sluzby/pecovatel-ska-sluzba/ | ps@rozmitalptr.cz |
| Nalžovický zámek – týdenní stacionář a odlehčovací služby | Kamýk nad Vltavou 140, 262 63 | 318 677 102 | Týdenní stacionář, odlehčovací služby | http://www.domov-nalzovice.cz | |
| Domov Kunšov s.r.o. | Eškova 413, 262 23 Jince | 730 172 847 | Domovy se zvláštním režimem | www.domovkunsov.cz | reditelka@domovkunsov.cz |

Zdroj: DSO ORP Příbram, Katalog poskytovatelů sociálních a zdravotních služeb ORP Příbram

Děti, rodiny s dětmi, osoby v krizi

| Název | Adresa | Kontakt | Poskytované služby | Webové stránky | E-mail |
|---|--|---|---|---|--|
| Dobrovolnické centrum ADRA | Čs. Armády 5, 261 01 Příbram | 723 526 283, 608 433 252 | Odborné poradenství a pomoc lidem v nouzi | www.adra.cz | mpuskarova@seznam.cz , a.simakova@seznam.cz |
| Rodinné centrum Příbram AMÁLKA | Brodská 98, 261 01 Příbram, Poliklinika RAVAK, Čechovská 57, Příbram | 774 275 532, 608 275 523, recepce: 774 275 523 | Aktivita pro rodiče a děti | https://www.amalka.info/pribram | iva@amalka.info , pribram@amalka.info |
| Centrum psychologicko-sociálního poradenství Středočeského kraje | Žižkova 489, 261 01 Příbram II | 318 622 571 | Odborné sociální poradenství | www.poradnapb.cz | poradnapb@volny.cz |
| Centrum sociálních a zdravotních | Náměstí T.G. Masaryka 1, | 318 498 281, 778 751 174 | Odborné sociální poradenství | www.centrumpribram.cz | poradna@centrumpribram.cz |

| | | | | | |
|---|---|---|--|---|--|
| služeb města Příbram, p. o. | 261 01 Příbram I | | | | |
| profem – centrum pro oběti domácího a sexuálního násilí, o. p. s. | Dlouhá 97, 26101, Příbram III | 77 44 33 034 | Intervenční centrum, odborné sociální poradenství | http://www.profem.cz | ic.pribram@profem.cz |
| Dětské skupiny a rehabilitační stacionář Příbram | Bří. Čapků 277, 261 01 Příbram VI | 318 626 114 | Dětské skupiny, rehabilitační stacionář | http://www.centrumpribram.cz | detskeskupiny@centrumpribram.cz |
| Magdaléna o.p.s. | Žežická 193, 261 01 Příbram VII | 318 622 010, 739 612 018, 737 391 214 | Kontaktní centra, terénní programy | http://www.magdalena-ops.eu/cz | cas.pb@magdalena-ops.cz |
| Nízkoprahové zařízení pro děti a mládež Bedna | Budovatelů 116, 261 01 Příbram VIII | 608 936 116, 775 559 716 | Nízkoprahové zařízení pro děti a mládež | http://ponton.cz/projekty/bedna/o-projektu/ | bedna@ponton.cz |
| Farní charita Starý Knín | Náměstí Jiřího z Poděbrad 47 262 03 Nový Knín | 720053420 | Pečovatelská služba, osobní asistence, odlehčovací služba, aktivizační služby pro seniory, osoby se zdravotním a tělesným postižením, rodiny s dětmi | www.charita.novyknin.net | info@socialnipece.cz |
| Farní charita Příbram | Jiráskovy sady 240, 261 01 Příbram I | 318 635 050, 739 459 008, 739 659 917, 737 237 285 | Odlehčovací služby, denní stacionáře, pečovatelská služba | http://pribram.charita.cz | |
| RUBIKON Centrum, z. s | Legionářů 400, 261 01 Příbram VII | 777 496 368 | Sociální odborné poradenství | www.rubikoncentrum.cz | pribram@rubikoncentrum.cz ; |
| Terapeutická komunita Kaleidoskop | Solenice 35, 262 63 Solenice | | Terapeutické komunity | www.kaleidoskop-os.cz/ | tk@kaleidoskop-os.cz |

| | | | | | |
|---|--|-------------------------------------|--|---|--|
| Nalžovický zámek | Nalžovice 14, 262 93 Nalžovice | 318 641 222 | Domov se zvláštním režimem | http://www.domov-nalzovice.cz | reditelka@domov-nalzovice.cz |
| Nalžovický zámek – týdenní stacionář a odlehčovací služby | Kamýk nad Vltavou 140, 262 63 | 318 677 102 | Týdenní stacionář, odlehčovací služby | http://www.domov-nalzovice.cz | |
| Místní organizace svazu tělesně postižených ČR, s.r.o. | <u>11. května 27, 262 31 Milín</u> | <u>326 531 872, 606 650 117</u> | Odborné poradenství | http://svaztp.cz/ | stpmilin@seznam.cz |

Zdroj: DSO ORP Příbram, Katalog poskytovatelů sociálních a zdravotních služeb ORP Příbram

Obyvatelé obce Lešetice se mohou dále obracet na pomoc v oblasti sociálních služeb na Odbor sociálních věcí a zdravotnictví MěÚ Příbram, který se nachází ve městě Příbrami na náměstí T. G. Masaryka 107 v přízemí a v 1. patře budovy. Je zde bezbariérový přístup ze dvora Tyršovy ulice. Kontaktní číslo na vedoucího odboru je 318 402 249 a koordinátora pro oblast sociální a vzdělávání 770 142 775.

5.4. Sport a volnočasové aktivity

Ze sportovních zařízení je v Lešeticích dětské hřiště s herními prvky za hasičskou zbrojnicí. Jsou vymezeny dvě plochy pro sport a rekreaci v nové části sídla – pro tenisovou halu (soukromá investice) a univerzální sportovně rekreační plocha vhodně využívající hodnotnou vzrostlou zeleň při komunikaci směr Památník Vojna.

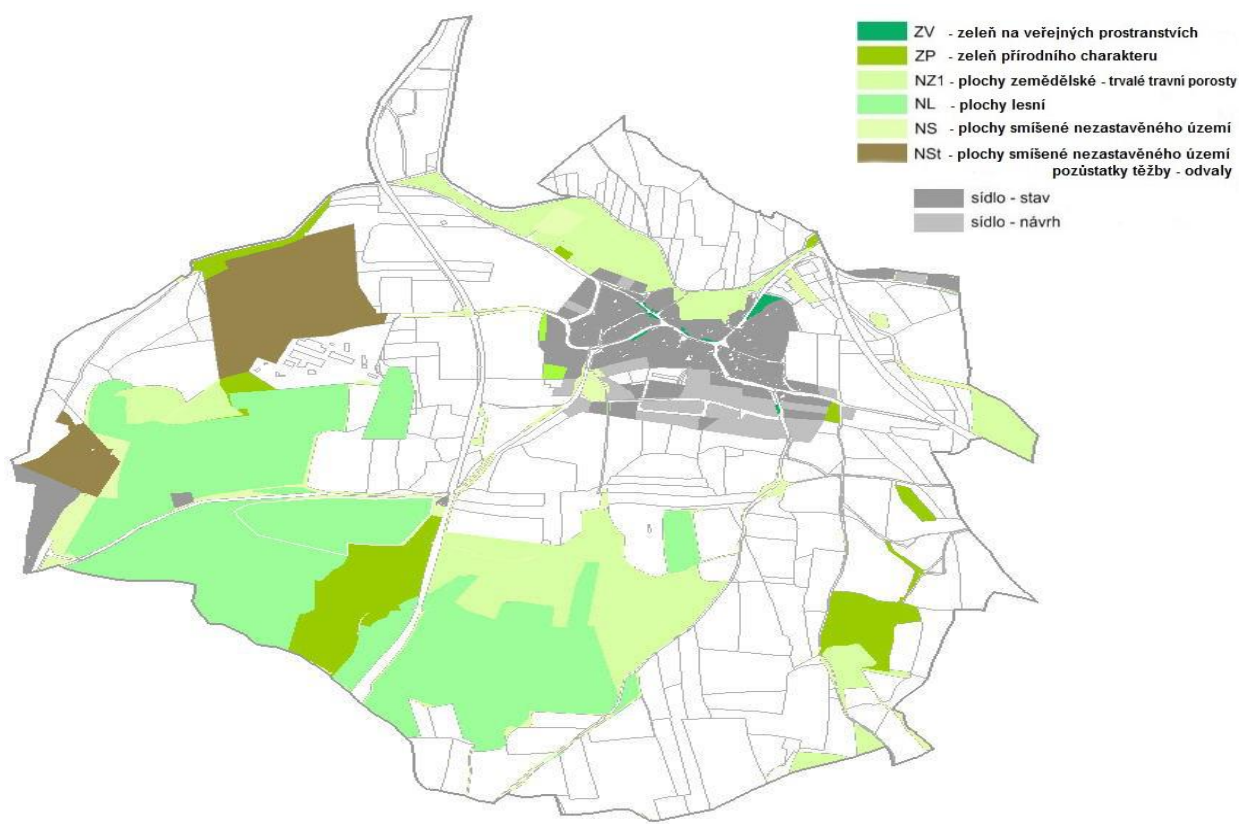
Obec Lešetice v současné době pracuje na přípravách projektu „Polyfunkčního komunitního centra Lešetice“, kde jsou zpracované prvky pro volnočasové aktivity i sportovní vyžití nacházející se přímo v obci Lešetice. V obci Lešetice se také nachází dětské hřiště vč. herních prvků a odpočívadel, zde by bylo vhodné doplnění sociálního zařízení, které zatím na dětském hřišti není řešeno.

6. Životní prostředí

6.1. Popis krajinného rázu

Dominantní prvky v krajině jsou haldy, které nelze považovat za pozitivní znaky krajinného rázu. Podstatně příznivěji působí v souvislosti s ochranou znaku krajinného rázu jižní a jihozápadní část území, kde se uplatňují plochy lesní, trvalé travní porosty, zeleň přírodního charakteru a plochy zemědělské. Podstatná část je zahrnuta do regionálního biocentra Mýto. Biocentrum je vymezeno z naprosté většiny na lesních porostech, hranice byla upravena dle hranic pozemků a hranic lesních typů. Hranice vymezení v lesních porostech bude nutno koordinovat s LHP. Do RBC byly zahrnuty i pozemky navržené k zalesnění. Biocentrum zasahuje i na území sousední obce Lazsko. Rozloha biocentra vymezená v ZÚR Středočeského kraje výrazně překračuje minimální parametry RBC dané metodikou, zmenšení by tedy neohrozilo funkčnost biocentra. Lesy na území obce Lešetice náleží do přírodní lesní oblasti 10 – Středočeská pahorkatina. Pozemky určené k plnění funkcí lesa (PUPFL) tvoří necelou šestinu rozlohy správního území obce. Celková rozloha PUPFL z výměry správního území činí 16,2 %. Popis krajinného rázu nám znázorňuje kartogram, který byl použit v Územním plánu Lešetice v roce 2018.

Kartogram č. 7. Popis krajinného rázu katastru obce Lešetice



Zdroj: Územní plán Lešetice, 2018

6.2. Sídlní zeleň

Stávající systém **sídlní zeleně** je tvořen především plochami:

- zeleně veřejné a veřejných prostranství
- další zelení, která je součástí jiných ploch s rozdílným způsobem využití
- na sídlo navazujícími plochami krajinnými – přírodního charakteru, smíšenými nezastavěného území, popřípadě částmi ploch trvalých travních porostů.

Z těchto ploch jsou pro systém sídlní zeleně Lešetic nejdůležitější veřejná prostranství v uličním prostoru stávající zástavby a zahrada s dětským hřištěm za budovou hasičské zbrojnice s knihovnou. Obecně je ve všech plochách krajinných (viz obecná část regulativů) podmíněně možné budovat nové plochy dopravní infrastruktury.

6.3. Struktura krajiny, měřítko, dominanty, místa výhledu

Všechny plochy v Lešeticích jsou dotčeny polohou v poddolovaném území. Velká část řešeného území vč. všech zastavitelných ploch leží na území netěženého dobývacího prostoru Lešetice a současně chráněného ložiskového území Příbram. Pro využití těchto ploch platí postup dle Horního zákona. Starší obytná zástavba je většinou vymezena v plochách smíšené obytné – venkovské, protože charakter sídel a způsob využití staveb tomu nejlépe odpovídá. V rámci regulativů je zde kromě bydlení a tradiční hospodářské funkce umožněno např. i drobné nerušící podnikání, protože v těchto sídlech je vhodné podporovat drobné podnikatelské aktivity. Plochy občanské vybavenosti jsou stabilizovány v samostatných plochách. Veřejná prostranství jsou vymezena na návsi kolem kapličky, v menších prostorech a plochách, dále na všech ulicích (místní a účelové komunikace) v celém sídle. Cílem jejich vymezení je možnost upřednostnění funkcí komunikačních a společenských (pobyt, setkávání), dále možnost upřednostnění bezmotorové dopravy (pěší, cyklistika aj.) před dopravou motorovou. Obecně na vsích je prostor ulice významným veřejným prostranstvím, kde se odehrává život obce. Stavební dominanty se v sídle příliš neuplatňují, dominantně naopak působí pozůstatky minulé těžby v okolí v podobě hald, zejména blízká výrazná halda č. 15 severně od Lešetic (leží v k. ú. Brod). V obci jsou evidována dvě území archeologických nálezů: 1. kategorie (Trať "Na pecích" - jižně od sídla) 2. kategorie (středověké a novověké jádro obce Lešetice).

6.4. Prostupnost krajiny

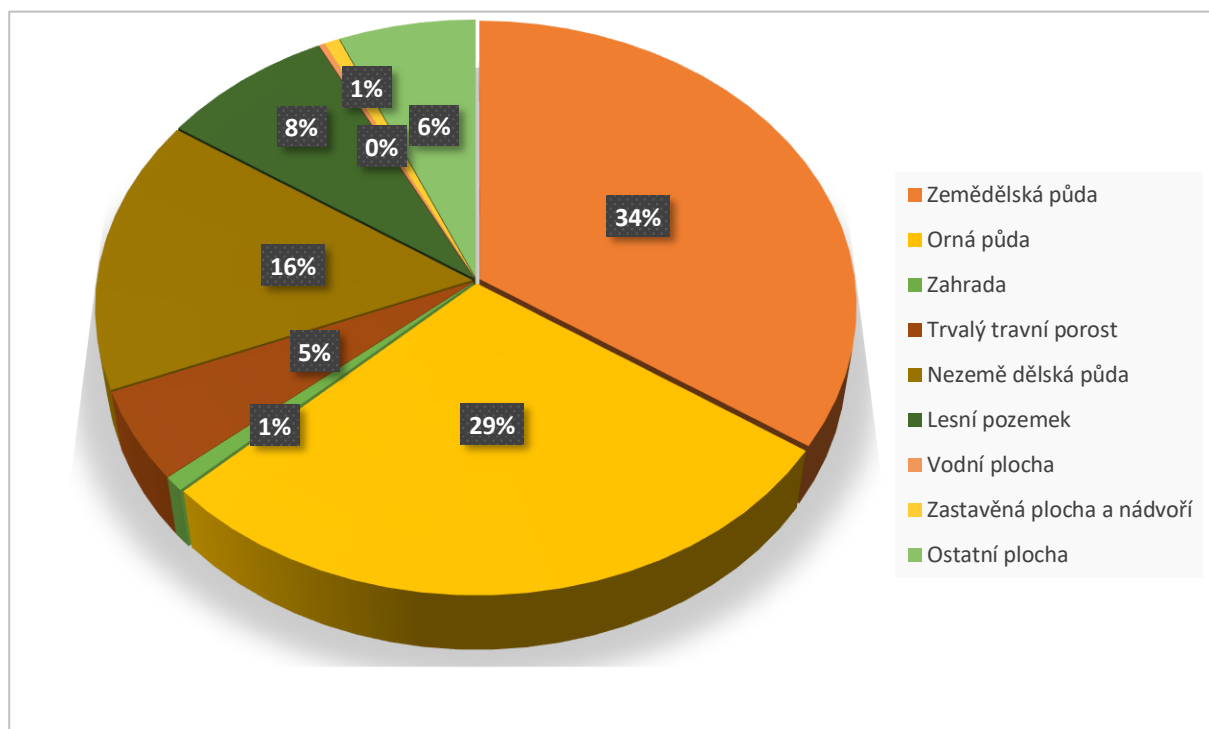
Prostupnost území je průměrná, vyšší koncentrace cestní sítě je v zalesněných částech území. V krajině mimo intravilánu jsou obecně nejhůře prostupné zemědělské pozemky. Deficitní prostupnost v daném území nebyla až na výjimky zjištěna: Na prostupnost v krajině má negativní vliv páteřní frekventovaná komunikace I. třídy (Příbram – Milín), jejíž význam a zátěž vzroste po realizaci 1. (západní) části obchvatu Příbrami mezi Bohutínem a Brodem. Pro zlepšení prostupnosti směr Konětopy je vyžadováno usměrnění křižovatky při vjezdu do Lešetic s řešením bezpečného přechodu pro pěší. V současnosti jsou dvě části sídla (většina zastavěného území Lešetic a malá část navazující na zástavbu Konětop) vzájemně odtržena; silnice I/66 funguje jako bariéra.

V rámci území byly vymezeny stávající funkční komunikace pro prostupnost územím podstatné.

(zdroj: Územní plán Lešetice, 2018)

6.5. Struktura využití půdy

Graf .11. Struktura využití půdy



Zdroj: ČSÚ, www.csu.cz

6.6. Ochrana před povodněmi

Na území obce Lešetice je vymezeno záplavové území a aktivní zóna záplavového území Příbramského potoka.

Problém představuje vodnatost Příbramského potoka s řadou drobných přítoků (nad řešeným územím) v případě déletrvajících intenzivních srážek a přívalové deště (včetně splachů ze svažitéch ploch – rovněž mimo území obce).

Ochranu před povodněmi v území zajišťují:

- funkční nivy vodních toků, které jsou v návrhu územního plánu upevněny nebo navrženy jako plochy zemědělské – trvalé travní porosty (NZ1), zeleň přírodního charakteru (ZP), případně plochy smíšené nezastavěného území (NS);

6.7. Staré ekologické zátěže

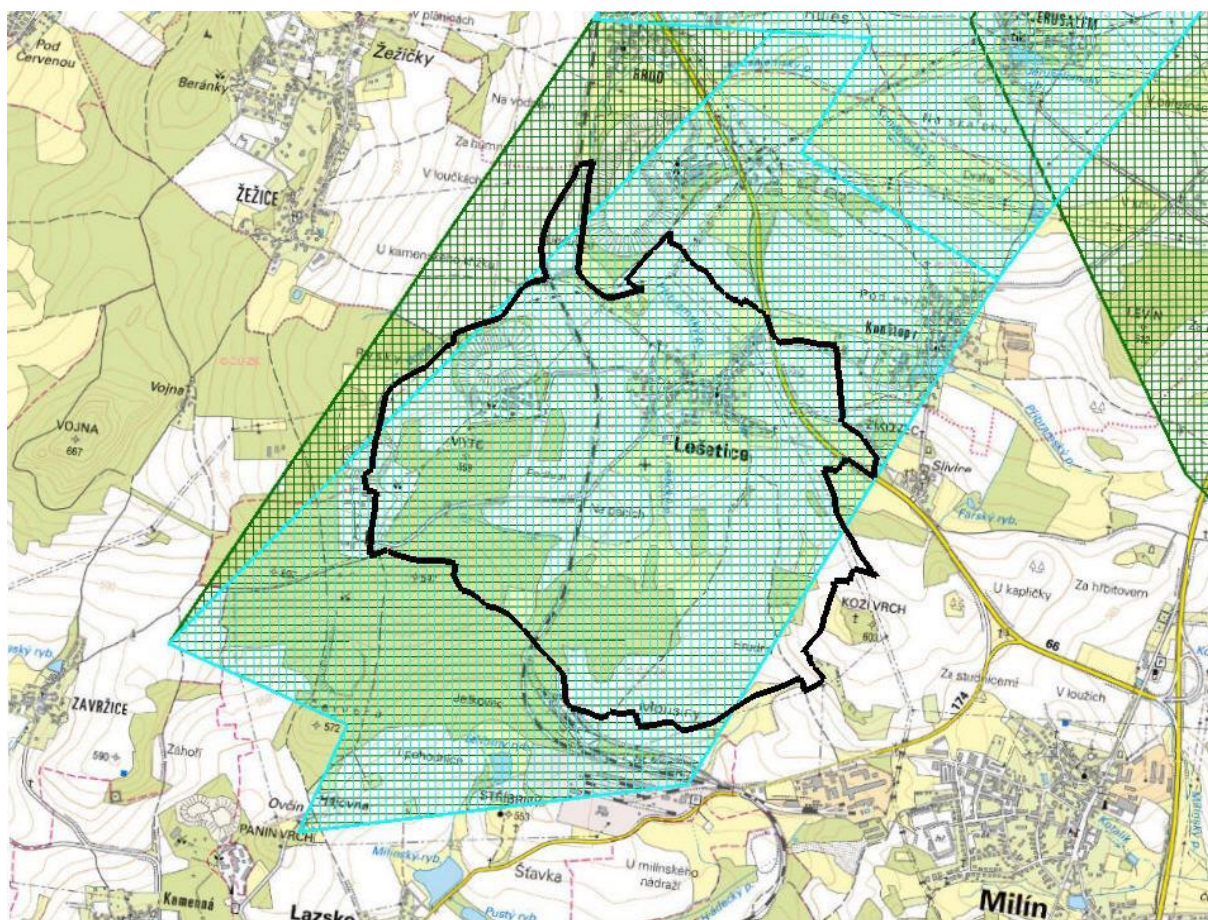
Na území obce Lešetice se nenachází žádná lokalita vedená v evidenci kontaminovaných míst. Za určitý druh nevidované ekologické zátěže lze považovat některá zanedbaná místa spojená s bývalou těžbou (bez prokázaných kvalitativních rizik potenciální zátěže). Výhledově se počítá s likvidací haldy č. 4 i haldy č. 15 - přemístění pomocí pásových dopravníků mimo území obce a s postupnou rehabilitací dotčených ploch. Náročnost této operace přesahuje horizont územního plánu.

6.8. Dobývání nerostů

Těžba nerostů v řešeném území v současnosti neprobíhá ani není připravována. Téměř celé území obce je zasaženo chráněným ložiskovým územím č. 52136001 Příbram. Netěžený dobývací prostor Lešetice (ID 10034 - polymetalické rudy, radioaktivní suroviny) je téměř shodného rozsahu jako CHLÚ. Ložiska (kromě zrušených), ani průzkumná území zde nejsou evidována.

Velká část území obce včetně sídla je limitována existencí poddolovaných území. V případě výstavby na těchto územích je nutný báňský posudek.

Graf .12. Chráněná ložisková území a dobývací prostory



Na území obce Lešetice zasahují tato poddolovaná území:

ID 1648 Lešetice 1 - zahrnuje velkou část katastrálního území,

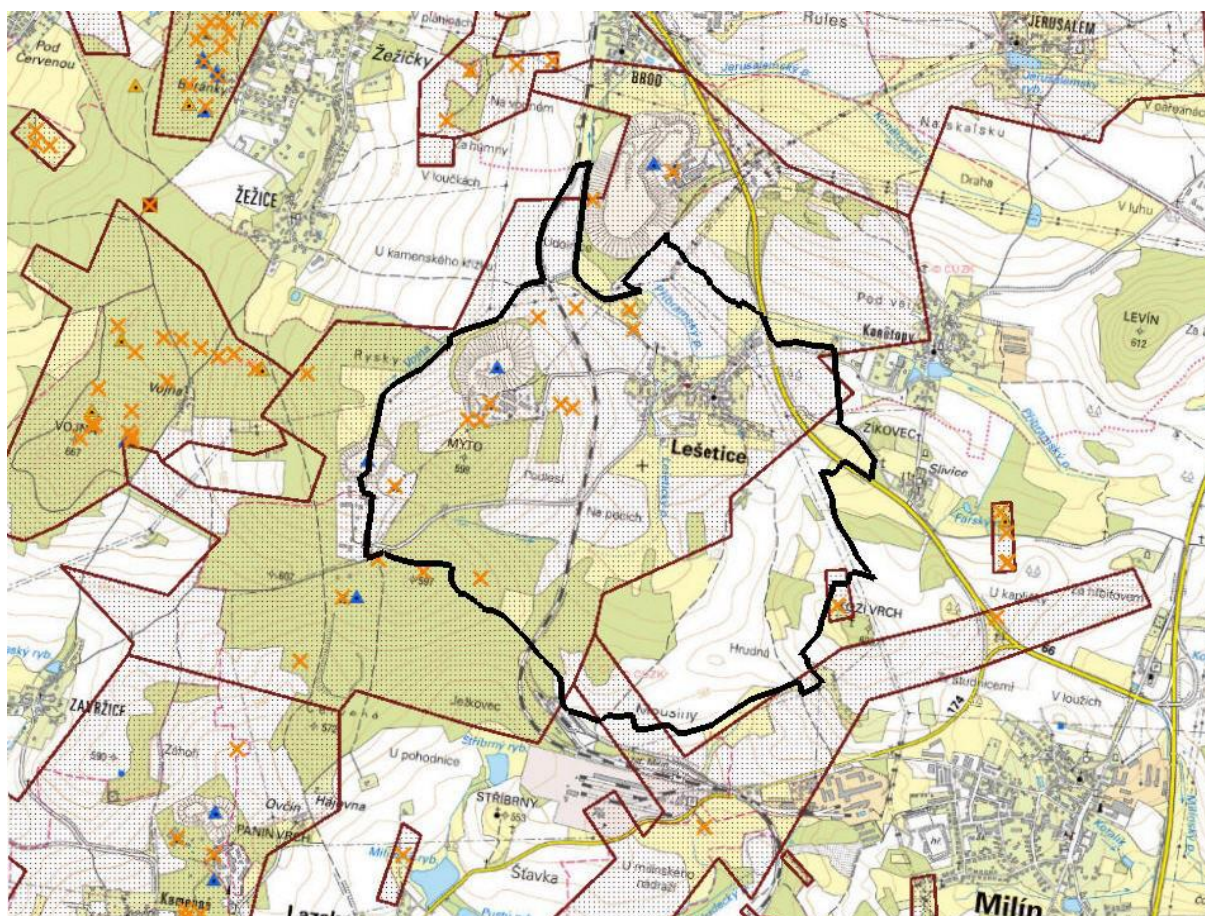
ID 1667 Milín 1 - část k. ú. na jihu,






ID 1647 Lešetice 2 - část k. ú. na JV

Na území obce je evidováno celkem 11 důlních děl (a další v bezprostředním sousedství) s ukončeným provozem po r. 1945. V návaznosti jsou zde úložná místa odpadů po těžbě a úpravě nerostů – haldy – odvaly (nestabilizované, plošné rozsáhlé pozůstatky po hlubinném dobývání): odval jámy č. 2, odval jámy č. 4 (a bezprostředně sousedící odval jámy č. 15 - na k. ú. Brod).

Zdroj: Územní plán Lešetice, 2018

Kartogram č. 8. Vlivy důlní činnosti



- Legenda:
-  poddolované území – plocha
 -  poddolované území – bod
 -  důlní díla
 -  úložné místo těžebního odpadu (s provozovatelem)
 -  opuštěné úložné místo (mimo ř. ú.)

Zdroj: <http://mapy.geology.cz/GISViewer>

Zdroj: Územní plán Lešetice, 201

7. Správa obce

7.1. Základní charakteristika správy obce

31.12.2007

| | |
|-----------------------------|---------|
| Typ obce | I. typu |
| Obec s pověřenou působností | Příbram |
| Pověřený obecní úřad | Příbram |
| Pracoviště finančního úřadu | Příbram |
| Katastrální pracoviště | Příbram |
| Matriční úřad | Milín |
| Katastrální plocha (ha) | 306,48 |
| Počet katastrů | - |
| Počet částí obce | 1 |
| Nadmořská výška (m n. m.) | 540 |
| První písemná zmínka (rok) | 1349 |

Zdroj: ČSÚ, www.csu.cz

7.2. Obecní úřad a kompetence obce

| | |
|--|--|
| Starosta: | Ing. Vladimír Kuba |
| 1. mířstostarostka: | Lucie Krejčíková |
| Mířstostarosta: | David Bartoš |
| Předsedkyně kontrolního výboru: | Bc. Pavla Vitiřšová |
| Předseda finančního výboru: | Jaromír Nusl |
| Předseda stavebního výboru: | Mgr. Michaela Procházková |
| Kontrolní výbor – členové: | L. Nuslová, P. Sojak |
| Finanční výbor – členové: | P. řefčík, J. Sojaková |
| Stavební výbor – členové: | M. Krejčík, L. Nusl |
| Kulturně společenský výbor – členové: | J. Táborský, J. Kuchtová |
| Úřední hodiny: | Po 18:00 – 19:00; St 9:00 – 11:00 |
| Příspěvkové organizace: | - |

7.3. Důvod a způsob založení

Obec Lešetice vznikla podle zákona č. 367/1990 Sb., o obcích ve znění pozdějších předpisů dnem voleb do obecního zastupitelstva v roce 1990.

Obec vykonává svoje funkce podle zákona č. 128/2000 Sb., ve znění pozdějších předpisů.

7.4. Organizační struktura

- **Obec Lešetice**
 - **Zastupitelstvo**
 - **Finanční výbor**
 - **Kontrolní výbor**
 - **Stavební výbor**
 - **Kulturně společenský výbor**

7.5. Správní činnost, které obec vykonává

Evidence obyvatel

CZECHPOINT

7.6. Obecní knihovna v Lešeticích

Obecní knihovna v Lešeticích sídlí v prostorách vedle hasičské zbrojnice. Knihovna je zapsána v registru knihoven, vedeným ministerstvem kultury ČR pod evidenční číslo 3106. Otevírací doba knihovny je každé pondělí od 17:00 do 18:00 hodin.

7.7. Organizace zřizované obcí

Obec nemá příspěvkové organizace.

7.8. Bezpečnost

Prevence kriminality není v obci řešena. Přestupková komise v obci také není zřízena, tuto činnost vykonává pro obec město Příbram. Nejbližší policie se nachází ve městě Příbram. V obci v posledních letech nebyla zaznamenána žádná kriminalita, popřípadě jen malé přestupky.

7.9. Vnější vztahy a vazby

Obec je členem Dobrovolného svazku obcí ORP Příbram. Jednou z činností DSO ORP Příbram je Centrum společných služeb, které bylo zřízeno na základě projektu SMO ČR „Posilování administrativní kapacity obcí na bázi meziobecní spolupráce“. V rámci tohoto centra svazek poskytuje služby v oblasti veřejné správy s důrazem na samosprávné kompetenci, ale i v přenesené působnosti s cílem zajistit efektivnější poskytování veřejných služeb občanům. Svazek je dále velmi aktivní v oblasti odpadového hospodářství, školství, sociálních službách a

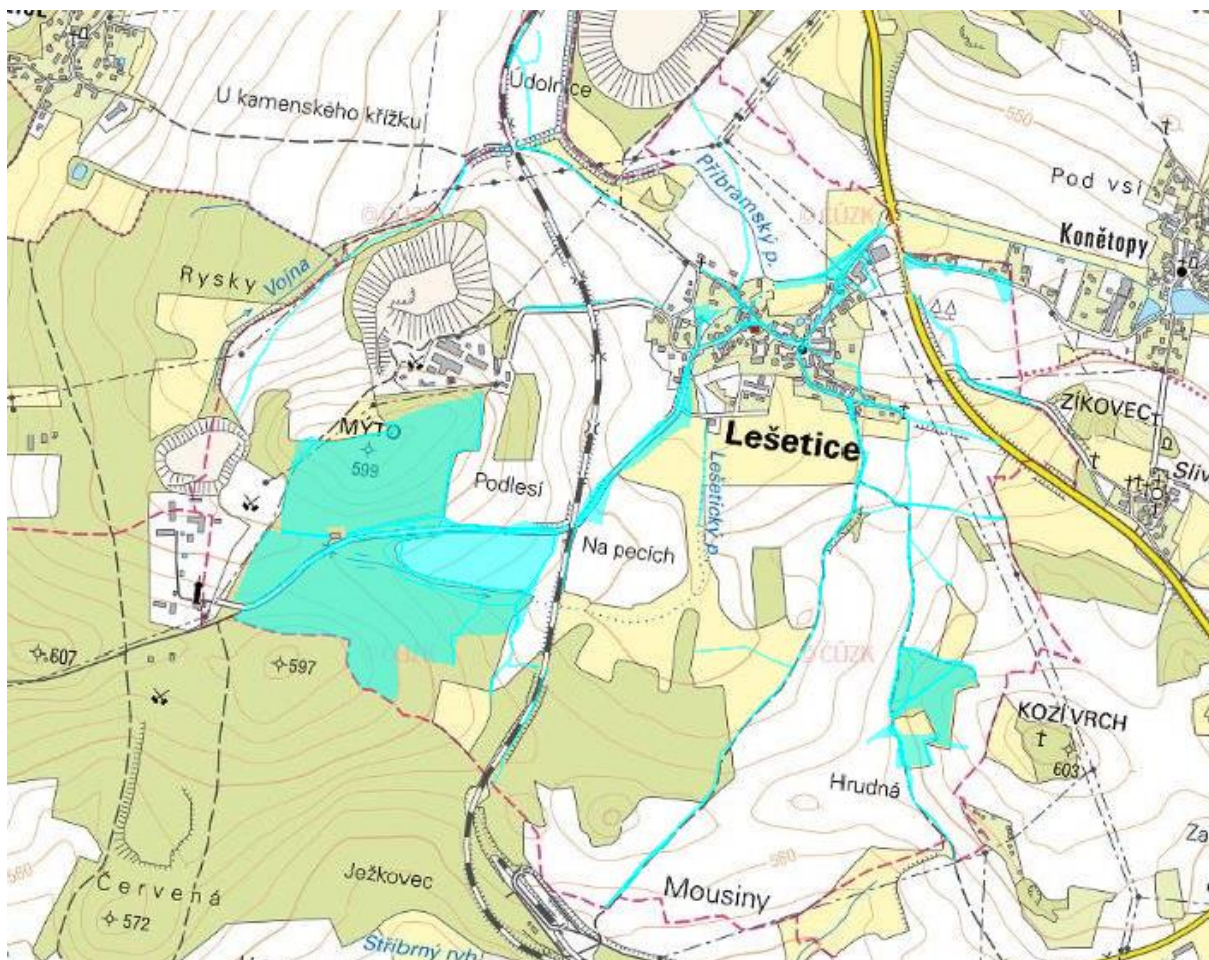
cestovního ruchu. Obec je také členem Svazku obcí vodovodů a kanalizací Příbram. Provozovatelem vodohospodářského majetku Svazku obcí pro vodovody a kanalizace je 1. SČV a. s. Předmětem činnosti Svazku je zajištění zásobování vodou, odvádění a čištění odpadních vod zejména členských obcí Svazku.

7.10. Stav majetku k 01.01.2018

| EV. | Inv. číslo | Název | Požiz.hodnota | Dat.zař. | Středisko |
|-----------------|------------|--|---------------|------------|-----------|
| 1 | | budova č.p. 31 | 146 770,00 | 5.4.2016 | 41U |
| 11 | | budova č.p. 41 | 508 022,00 | 27.6.1990 | O |
| 3 | | budova č.p. 9 s oplocením | 56 435,00 | 27.6.1990 | 9Z |
| 22/150 | | dětské hřiště | 672 619,00 | 7.9.2015 | O |
| 5 | | kanalizace v délce 670 m | 36 211,00 | 27.6.1990 | O |
| 1 | | kaplička zděná | 5 950,00 | 27.6.1990 | O |
| 13 | | místní vodovodní řád | 1 556 743,00 | 14.3.2001 | O |
| 129 | | místní vodovodní řád – rozšíření | 2 936 820,00 | 29.1.2008 | O |
| 4 | | požární zbrojnice u č.p.9, včetně sušáku na hadice, přístřešku | 35 056,20 | 27.6.1990 | 9 N |
| 9 | | rozvod místního rozhlasu 700 m | 4 809,00 | 14.12.1991 | O |
| 7 | | rozvod veřejného osvětlení | 19 745,00 | 27.6.1990 | O |
| 130 | | rozvod veřejného osvětlení - rozšíření | 292 000,00 | 23.10.2008 | O |
| 139 | | rozvod veřejného osvětlení - rozšíření | 348 000,00 | 24.11.2009 | O |
| 22/148 | | stanoviště pro kontejnery „spodní část obce“ | 67 420,00 | 3.8.2015 | O |
| 22/149 | | stanoviště pro kontejnery „u novostaveb“ | 67 421,00 | 3.8.2015 | O |
| 2 | | studna u č.p. 46 | 423,00 | 27.6.1990 | O |
| 22/144 | | veřejné osvětlení – rozšíření – lokalita novostaveb | 270 528,00 | 19.11.2013 | O |
| 6 | | vodní nádrž | 140 000,00 | 27.6.1990 | O |
| 22/146 | | Vodovodní řád – „Hájek“ | 378 313,00 | 13.1.2014 | O |
| 22/147 | | Vodovodní řád – „Verner“ | 534 987,00 | 30.9.2014 | O |
| 22/152 | | zahradní přístřešek – pergola | 108 065,00 | 2.11.2015 | O |
| Celkový součet: | | | 8 186 337,20 | | |

Zdroj: Obec Lešetice

Kartogram č. 9. Přehled pozemků ve vlastnictví obce Lešetice v roce 2018



<https://nahlizenidokn.cuzk.cz>

7.11. Rozpočtová odpovědnost – obec Lešetice

Tabulka č. 28. Přehled rozpočtové odpovědnosti v období 2014–2016 v obci Lešetice

| Aktuální výpočet (od roku 2016) | | |
|---------------------------------|--|---------|
| Číslo řádku | Ukazatel | Hodnota |
| 1 | Příjem v roce 2017 | 3 018 |
| 2 | Příjem v roce 2016 | 2 226 |
| 3 | Příjem v roce 2015 | 2 100 |
| 4 | Příjem v roce 2014 | 2 006 |
| 5 | Průměr příjmů za poslední 4 roky Průměr řádků 1 až 4 | 2 338 |
| 6 | účet 281 - Krátkodobé úvěry | 0 |
| 7 | účet 282 - Eskontované krátkodobé dluhopisy (směnky) | 0 |
| 8 | účet 283 - Krátkodobé závazky z vydaných dluhopisů | 0 |

| | | |
|----|--|-----|
| 9 | účet 289 - Jiné krátkodobé půjčky | 0 |
| 10 | účet 322 - Směnky k úhradě | 0 |
| 11 | účet 326 - Přijaté návratné finanční výpomoci krátkodobé | 0 |
| 12 | účet 362 - Krátkodobé závazky z ručení | 0 |
| 13 | účet 451 - Dlouhodobé úvěry | 0 |
| 14 | účet 452 - Přijaté návratné finanční výpomoci dlouhodobé | 0 |
| 15 | účet 453 - Dlouhodobé závazky z vydaných dluhopisů | 0 |
| 16 | účet 456 - Dlouhodobé závazky z ručení | 0 |
| 17 | účet 457 - Dlouhodobé směnky k úhradě | 0 |
| 18 | Dluh celkem Součet řádků 6 až 17 | 0 |
| 19 | Podíl dluhu k průměru příjmů Podíl řádků 18 a 5 | 0 % |
| 20 | 5 % z rozdílu mezi výší dluhu a 60 % průměru příjmů za poslední 4 roky | |

Zdroj: www.monitor.cz

Výpočet pravidla pro hospodaření ÚSC dle § 17 zákona č. 23/2017 Sb., o pravidlech rozpočtové odpovědnosti.

Překročí-li dluh územního samosprávného celku k rozvahovému dni 60 % průměru jeho příjmů za poslední 4 rozpočtové roky, územní samosprávný celek je povinen jej v následujícím kalendářním roce snížit nejméně o 5 % z rozdílu mezi výší svého dluhu a 60 % průměru svých příjmů za poslední 4 rozpočtové roky.

Tabulka č. 29. Vývoj rozpočtového hospodaření obce Lešetice v letech 2010-2016 (v tis.

Kč)

| | 2010 | 2011 | 2012 | 2013 | 2014 | 2015 | 2016 |
|------------------------------------|-------|-------|-------|-------|-------|-------|-------|
| Počet obyvatel | 104 | 111 | 123 | 123 | 163 | 178 | 180 |
| Příjmy celkem (po konsolidaci) | 1618 | 2015 | 1394 | 1766 | 2006 | 2100 | 2226 |
| Úroky | 0 | 0 | 0 | 0 | 0 | 0 | 0 |
| Uhrazené splátky dluhopisů | 0 | 0 | 0 | 0 | 0 | 0 | 0 |
| Dluhová služba celkem | 0 | 0 | 0 | 0 | 0 | 0 | 0 |
| Ukazatel dluhové služby celkem (%) | 0 | 0 | 0 | 0 | 0 | 0 | 0 |
| Rozvaha aktiv a pasiv | 18392 | 17654 | 19688 | 20243 | 22145 | 22872 | 23634 |
| Cizí zdroje a PNFV | 143 | 159 | 324 | 24 | 57 | 66 | 130 |
| Stav na bankovních účtech | 2353 | 3372 | 3693 | 3882 | 4298 | 4653 | 5282 |
| Úvěry a komunální obligace | 0 | 0 | 0 | 0 | 0 | 0 | 0 |
| Přijaté NFV a ostatní dluhy | 0 | 0 | 0 | 0 | 0 | 0 | 0 |

| | 2010 | 2011 | 2012 | 2013 | 2014 | 2015 | 2016 |
|--|-------|-------|-------|--------|------|-------|-------|
| Zadluženost celkem | 0 | 0 | 0 | 0 | 0 | 0 | 0 |
| Cizí zdroje na 1 obyvatele | 1 | 1 | 0 | 0 | 0 | 0 | 0 |
| 8leté saldo | 0 | 0 | 3361 | 3209 | 3666 | 2605 | 3141 |
| Oběžná aktiva | 2421 | 3430 | 3768 | 4703 | 4401 | 4777 | 5403 |
| Krátkodobé závazky | 143 | 159 | 324 | 24 | 57 | 66 | 130 |
| Podíl CZ a PNFV k celkovým aktivům (%) | 0,78 | 0,9 | 1,64 | 0,12 | 0,26 | 0,29 | 0,55 |
| Celková likvidita | 16,93 | 21,52 | 11,64 | 172,56 | 77,6 | 72,71 | 41,42 |

<https://monitor.statnipokladna.cz/2018/>

Data uvedené v tabulce č. 31 jsou čerpána z přehledu hospodaření obcí ve webových aplikaci Ministerstva financí ČR. Data za rok 2017 a I. pololetí roku 2018 nejsou v době zpracování dokumentu k dispozici. Uvádíme pro přehled souhrnná aktuální data uvedená v aplikaci v letech 2010–2017 v tabulce č. 32.

V tabulce je patrné, že hospodaření obce má kolísavou tendenci. Je důležité upozornit, že výsledek hospodaření ve sledovaném období 2010–2017 má stále kladnou hodnotu.

V obci Lešetice v období 2010–2017 příjmy tvoří křivku, která v roce 2011 dosáhla hranici 2 mil. Kč a od roku 2012 opět klesá pod tuto hranici. V roce 2014 je za hranicí 2 mil. Kč a v roce 2017 přesahuje příjem obce 3 mil. Kč.

Tabulka č. 30. Vývoj rozpočtového hospodaření obce Lešetice v letech 2010–2017

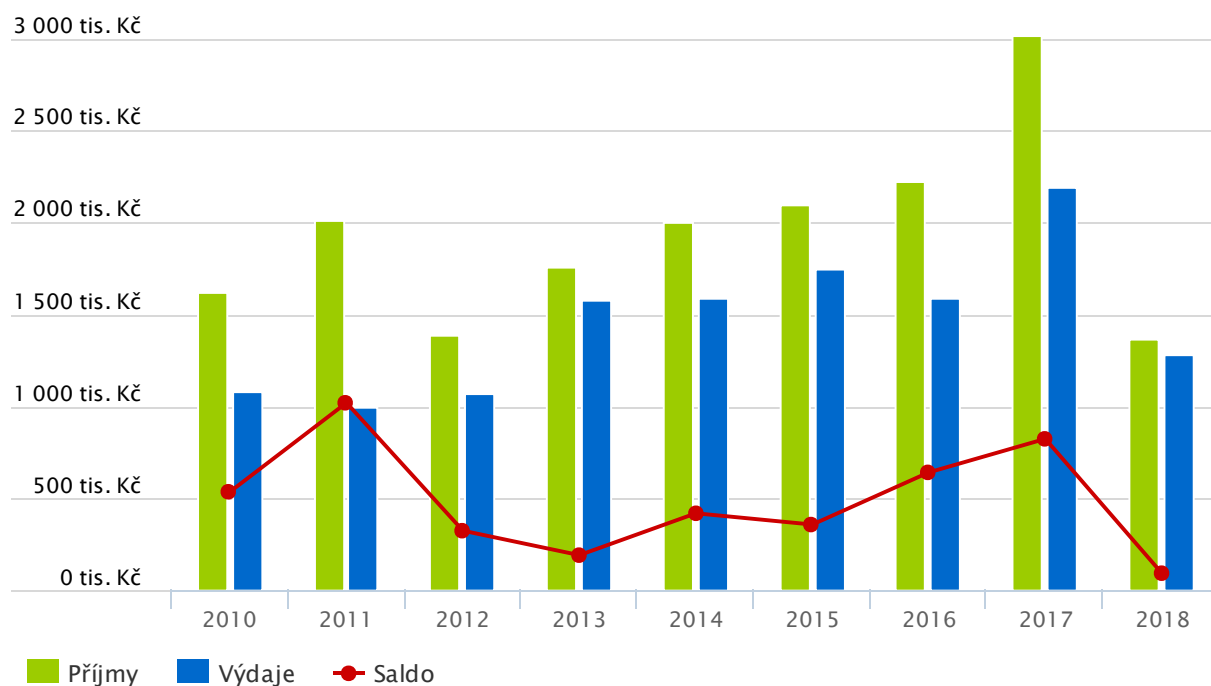
| | 2010 | 2011 | 2012 | 2013 | 2014 | 2015 | 2016 | 2017 |
|------------------------------|-------|-------|-------|-------|-------|-------|-------|-------|
| Příjmy | 1618 | 2015 | 1394 | 1766 | 2006 | 2100 | 2226 | 3018 |
| Výdaje | 1084 | 966 | 1073 | 1578 | 1589 | 1745 | 1587 | 2196 |
| Saldo příjmů a výdajů | 534 | 1016 | 321 | 188 | 416 | 355 | 639 | 822 |
| Přijaté půjčené prostředky | 0 | 0 | 0 | 0 | 0 | 0 | 0 | 0 |
| Hrazené úroky | 0 | 0 | 0 | 0 | 0 | 0 | 0 | 0 |
| Uhrazené splátky jistin | 0 | 0 | 0 | 0 | 0 | 0 | 0 | 0 |
| Dluhová služba celkem | 0 | 0 | 0 | 0 | 0 | 0 | 0 | 0 |
| Majetek celkem | 18392 | 17654 | 17657 | 17791 | 19522 | 20041 | 20697 | 22371 |
| Dlouhodobý majetek celkem | 15694 | 14017 | 13697 | 13569 | 14985 | 15140 | 15164 | 15945 |
| Krátkodobé pohledávky brutto | 68 | 52 | 46 | 179 | 73 | 103 | 77 | 72 |
| Krátkodobé pohledávky netto | 68 | 52 | 46 | 179 | 73 | 103 | 77 | 72 |
| Krátkodobý finanční majetek | 0 | 0 | 3722 | 3894 | 4328 | 4674 | 5326 | 6122 |
| Cizí zdroje celkem | 143 | 159 | 324 | 24 | 57 | 66 | 130 | 581 |
| Dlouhodobé závazky | 0 | 0 | 0 | 0 | 0 | 0 | 0 | 0 |
| Krátkodobé závazky | 0 | 0 | 324 | 24 | 57 | 66 | 130 | 581 |
| Náklady | 1286 | 999 | 1459 | 1208 | 1125 | 1613 | 1670 | 1796 |
| Výnosy | 1648 | 2013 | 1383 | 1872 | 1910 | 2125 | 2200 | 3019 |
| Výsledek hospodaření | 362 | 1014 | 76 | 664 | 785 | 512 | 529 | 1223 |

<https://monitor.statnipokladna.cz/2018/>

Pro přehledné znázornění příjmů, výdajů a salda obce Lešetice ve sledovaném období jsme použili graf č. 12.

Z grafického znázornění rozpočtového hospodaření obce Lešetice v letech 2010-2017 vyplývá, že obec hospodaří s přebytkovým rozpočtem.

Graf.13. Graficky znázorněný přehled rozpočtového hospodaření obce Lešetice v letech 2009-2017



<https://monitor.statnipokladna.cz/2018/>

A. 2. Východiska pro návrhovou část

1. SWOT ANALÝZA

SWOT, což je zkratka z anglických slov:

| | |
|---|---|
| S | = STRENGTHS – silné stránky, přednosti, výhody: CO JE NA NÁS DOBRÉ |
| W | = WEAKNESSES – slabé stránky, nedostatky, slabiny: ČÍM SE SAMI OHROŽUJEME |
| O | = OPPORTUNITIES – příležitosti, možnosti: CO SE NÁM NABÍZÍ |
| T | = THREATS – hrozby, nežádoucí ohrožení: CO BY NÁS MOHLO BLOKOVAT |

SWOT analýza nám ukazuje silné a slabé stránky obce, její příležitosti i hrozby, které mohou nastat, pokud obec a její obyvatelé se nesemknou a nebudou řešit problémy obce společnou cestou. Společná cesta povede ke snížení nákladů na výdaje jednotlivých kapitol rozpočtu obce, nastavení podmínek pro kvalitní a spokojený život obyvatel obce a jejich přilehlých částí.

Obec Lešetice se nachází v okrese Příbram ve Středočeském kraji, mezi městem Příbram a obcí Milín, v západním sousedství silnice I/66 Příbram – Milín, v Příbramské pahorkatině. Ve vzdálenosti 2,5 km jihovýchodně leží bývalý městys Milín, na severu s Lešeticemi sousedí město Příbram. V současné době zde žije 187 obyvatel. Na návsi se nachází kaplička Nejsvětějšího srdce Ježíšova.

Haldy v okolí připomínají těžbu uranové rudy. Na území Lešetic je západně od vsi a severovýchodně od vrchu Mýto (599 m n. m.) šachta č. 4 s haldou. Severně od vsi je halda šachty č. 15, již z větší části na území příbramské části Brod, do Lešetic spadá jen její západní svah.

Demografická křivka v obci naznačuje, že v obci v roce 2017 žije 18 % obyvatel ve věkové skupině 65+, což je více než ve věkové skupině 0+14 let. V obci je nejvíce zastoupena věková kategorie 15-64 let, což je produktivní skupina obyvatel. Nejvíce obyvatel v obci, a to v počtu 40 v roce 2011 mělo ukončeno vzdělání střední vč. vyučení (bez maturity). Nezaměstnanost v obci v roce 2018 klesla na 1 % a dostala se na nejnižší počet nezaměstnaných v počtu 1.

Podnikatelská činnost je zde zastoupena v roce 2017 v počtu 46 živnostníků a 15 právnických osob. Převažující podnikatelskou činností je oprava a údržba motorových vozidel, stavebnictví a průmysl. Zajímavostí je, že v obci oblast zemědělství, lesnictví a rybářství je zastoupena pouze 3 subjekty z celkového počtu 60.

Obec Lešetice nemá příliš významný rekreační potenciál i s ohledem na to, že na území se nachází kulturní památka – Památník Vojna. Nedostatkem dlouhodobé rekreace je chybějící ubytovací kapacita.

Technická infrastruktura v obci je dostačující. Obec je zásobena pitnou vodou ze Skupinového vodovodu Příbram, ve správě 1. SčV, a.s. Příbram, dopravována z úpravny Kozičín a přivedena gravitačně přímo do obce do vodojemu Vojna. Dešťové vody jsou odváděny dešťovou kanalizací systémem příkopů, struh a propustků do místní vodoteče. Obec nemá v současnosti vybudovaný systém kanalizace pro veřejnou potřebu. Výrobní areály v obci a několik nových rodinných domů jsou vybaveny domovními ČOV s přepady vyčištěné vody na vlastní pozemky. Obec není plynofikována. Odpadové hospodářství je v obci řešeno tříděním odpadu a umístěním hnízd s nádobami na třídění odpad. Pro efektivní systém odpadového hospodářství je vhodné uvažovat o doplnění počtu hnízd a nádob na tříděný odpad, vzhledem k narůstajícímu počtu obyvatel v obci.

Dopravní infrastruktura v obci Lešetice je dostačující. Autobusová zastávka je umístěna na nepřehledném místě. Je zde nutné uvažovat i vybudování chodníku pro pěší z autobusové zastávky směrem do centra obce. Parkování v obci je řešeno na pozemcích jednotlivých majitelů. Stávající plochy pro parkování jsou v sídle dostatečné. Dopravní obslužnost je zde vyhovující, zajištěna 22 spoji i v pracovní dny a 5 spoji o víkendech do nejbližšího města Příbrami.

V obci Lešetice se nachází dle SLDB 53 domů, z toho 42 je obydlených. Z celkového počtu obydlených domů se 9 využívá k rekreaci.

Z komerční vybavenosti v sídle Lešetice se nachází obecní úřad, hasičská zbrojnice a obecní knihovna. Ze sportovních zařízení je v Lešeticích dětské hřiště s herními prvky, které se nachází za hasičskou zbrojnicí.

Zdravotní a sociální služby jsou obyvatelům obce k dispozici v obci Milín a ve městě Příbram. Nejbližší je zdravotní péče zajištěna v obci Milín, kde se nachází zdravotní středisko vč. zubařské ordinace. Občané Lešetic mohou využívat služeb poskytovatelů sociálních a zdravotních služeb na území ORP Příbram. Nejbližší nemocnice je Oblastní nemocnice Příbram vzdálená od obce necelých 6 km.

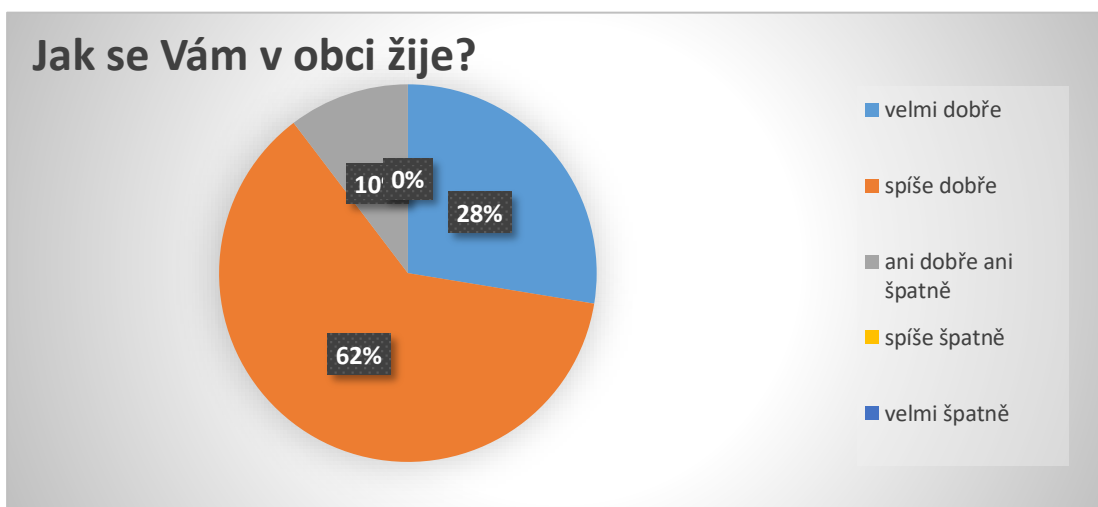
Školské zařízení se v obci nenachází a smlouvu na školský obvod obec nemá.

Dominantní prvky v krajině jsou haldy, které nelze považovat za pozitivní znaky krajinného rázu. Podstatně příznivěji působí v souvislosti s ochranou krajinného rázu jižní a jihozápadní část území, kde se nachází plochy lesní, trvale travní porosty, zeleň přírodního charakteru a plochy zemědělské. Všechny plochy v Lešeticích jsou dotčeny polohou v poddolovaném území. Prostupnost území je průměrná, vyšší koncentrace cestní sítě je v zalesněných částech území. Na území obce Lešetice je vymezeno záplavové území a aktivní zóna záplavového území Příbramského potoka. Nenachází se zde žádná lokalita vedená v evidenci kontaminovaných míst. Téměř celé území je zasaženo chráněným ložiskovým územím. Ložiska ani průzkumná území zde nejsou evidována. V případě výstavby v těchto územích je nutný báňský posudek. Vývoj rozpočtového hospodaření obce je výborný. Ve sledovaném období od roku 2010, kdy obec byla v přebytku 362 tis. Kč se na konci sledovaného období v roce 2017 dostala na výši přebytku 1.223.000 Kč.

2. DOTAZNÍKOVÉ ŠETŘENÍ

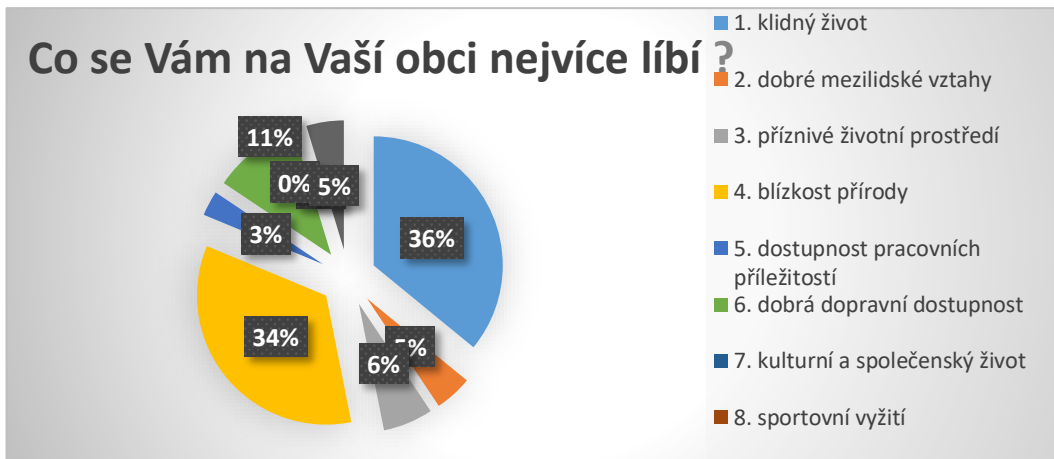
1. Jak se Vám v obci žije?

| | |
|----------------------|----|
| velmi dobře | 8 |
| spíše dobře | 18 |
| ani dobře ani špatně | 3 |
| spíše špatně | 0 |
| velmi špatně | 0 |



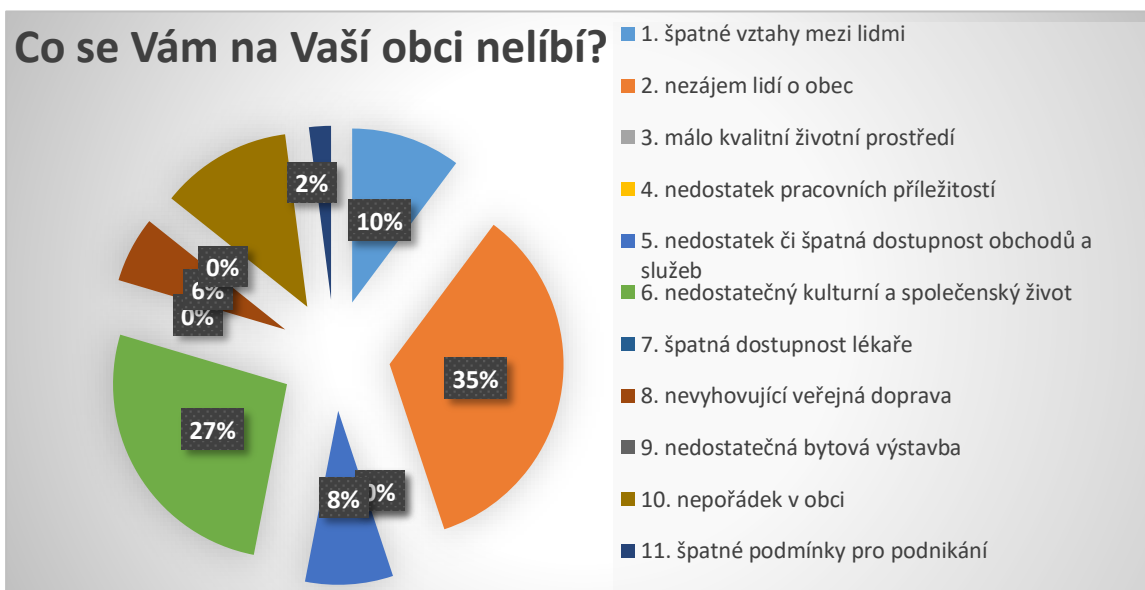
2. Co se Vám na Vaší obci nejvíce líbí? (zatrhněte maximálně 3 možnosti)

| | |
|---------------------------------------|----|
| 1. klidný život | 23 |
| 2. dobré mezilidské vztahy | 3 |
| 3. příznivé životní prostředí | 4 |
| 4. blízkost přírody | 22 |
| 5. dostupnost pracovních příležitostí | 2 |
| 6. dobrá dopravní dostupnost | 5 |
| 7. kulturní a společenský život | 0 |
| 8. sportovní vyžití | 0 |
| 9. vzhled obce | 3 |



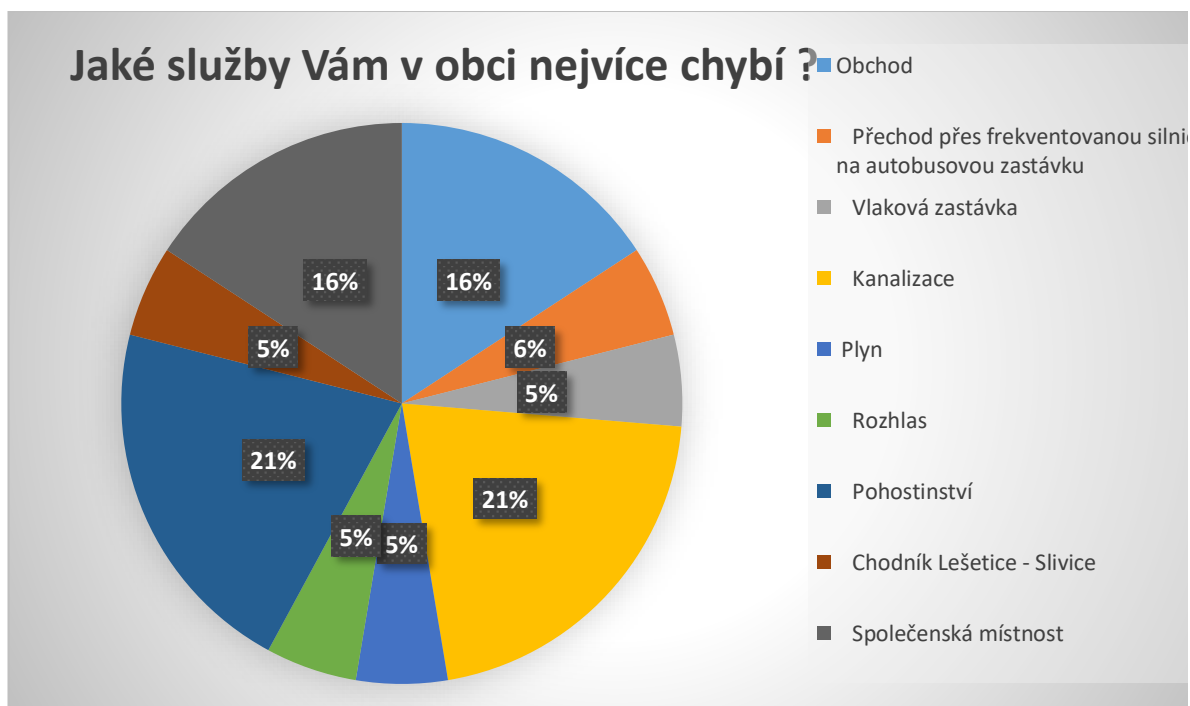
3. Co se Vám na Vaší obci nelíbí? (zatrhněte maximálně 3 možnosti)

| | |
|---|----|
| 1. špatné vztahy mezi lidmi | 5 |
| 2. nezájem lidí o obec | 17 |
| 3. málo kvalitní životní prostředí | 0 |
| 4. nedostatek pracovních příležitostí | 0 |
| 5. nedostatek či špatná dostupnost obchodů a služeb | 4 |
| 6. nedostatečný kulturní a společenský život | 11 |
| 7. špatná dostupnost lékaře | 0 |
| 8. nevyhovující veřejná doprava | 3 |
| 9. nedostatečná bytová výstavba | 0 |
| 10. nepořádek v obci | 6 |
| 11. špatné podmínky pro podnikání | 1 |
| jiné: bezpečnost na hlavní silnici | 2 |



4. Jaké služby Vám v obci nejvíce chybí?

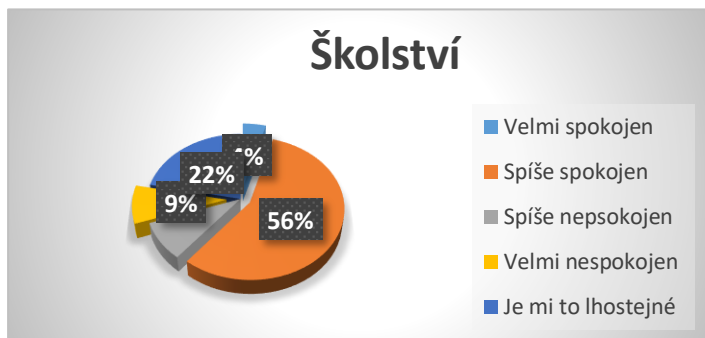
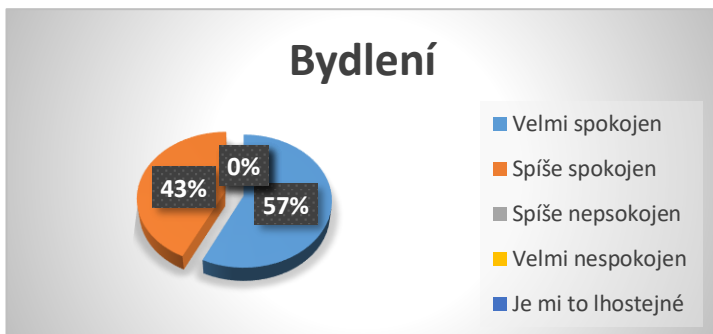
| | |
|---|---|
| Obchod | 3 |
| Přechod přes frekventovanou silnici na autobusovou zastávku | 1 |
| Vlaková zastávka | 1 |
| Kanalizace | 4 |
| Plyn | 1 |
| Rozhlas | 1 |
| Pohostinství | 4 |
| Chodník Lešetice – Slivice | 1 |
| Společenská místnost | 3 |



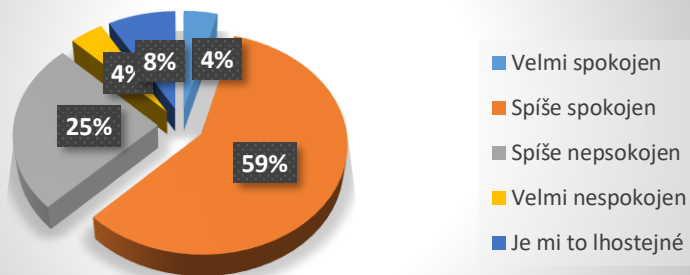
5. Pokuste se zhodnotit obec z hlediska níže uvedených podmínek

(v každém řádku zakroužkujte číslici, která odpovídá míře Vaší spokojenosti):

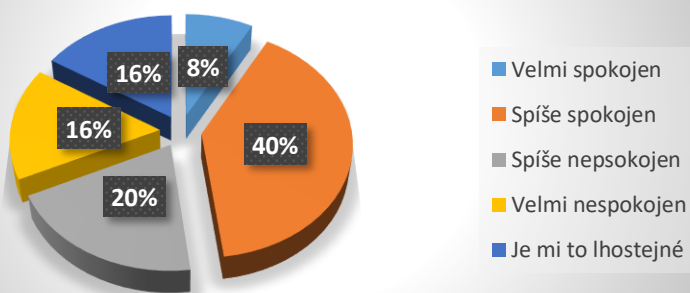
| | Velmi spokojen | Spíše spokojen | Spíše nespokojen | Velmi nespokojen | Je mi to lhostejné |
|------------------------------------|----------------|----------------|------------------|------------------|--------------------|
| Bydlení | 16 | 12 | 0 | 0 | 0 |
| Školství | 1 | 13 | 2 | 2 | 5 |
| Zdravotnictví | 1 | 14 | 6 | 1 | 2 |
| Veřejná doprava | 2 | 10 | 5 | 4 | 4 |
| Kultura a společenský život | 0 | 10 | 8 | 10 | 0 |
| Sportovní vyžití | 0 | 4 | 7 | 12 | 3 |
| Životní prostředí | 4 | 19 | 3 | 2 | 0 |
| Péče obce o své prostředí | 1 | 17 | 11 | 0 | 1 |
| Podmínky pro podnikání | 0 | 8 | 0 | 2 | 13 |
| Rozvoj obce | 0 | 14 | 6 | 5 | 0 |
| Informovanost o dění v obci | 1 | 14 | 10 | 5 | 0 |



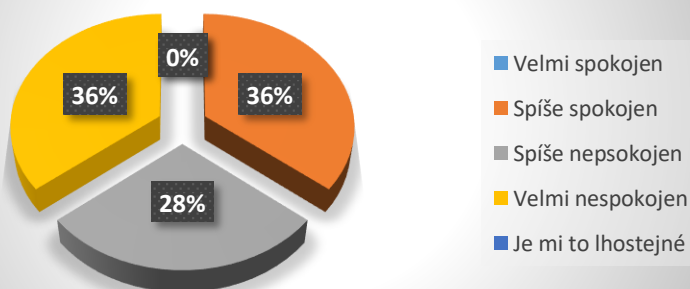
Zdravotnictví



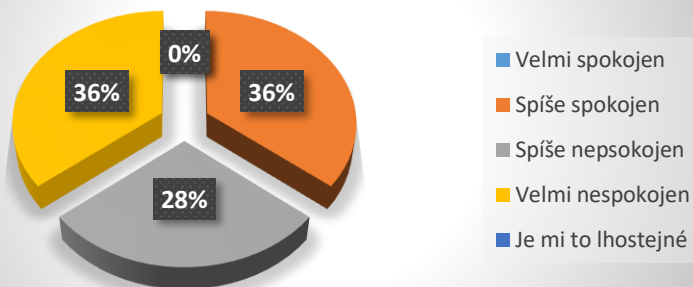
Veřejná doprava



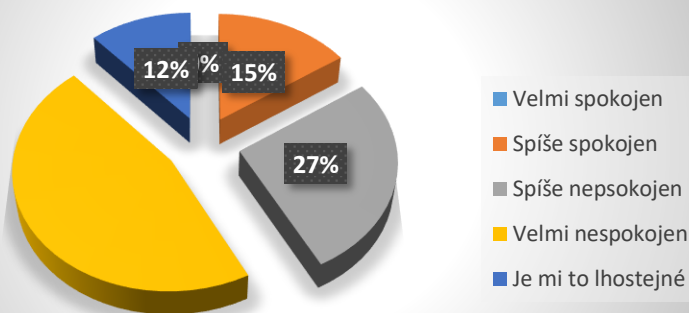
Kultura a společenský život



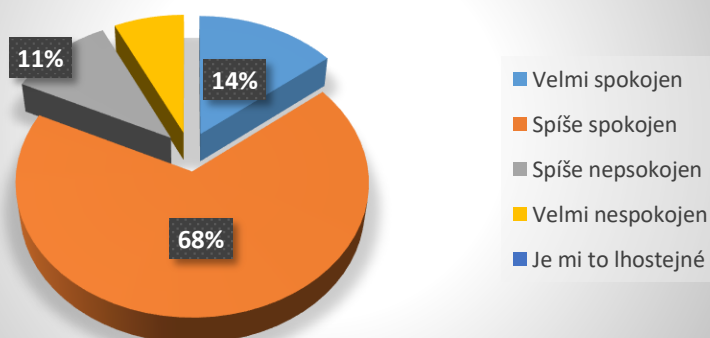
Kultura a společenský život



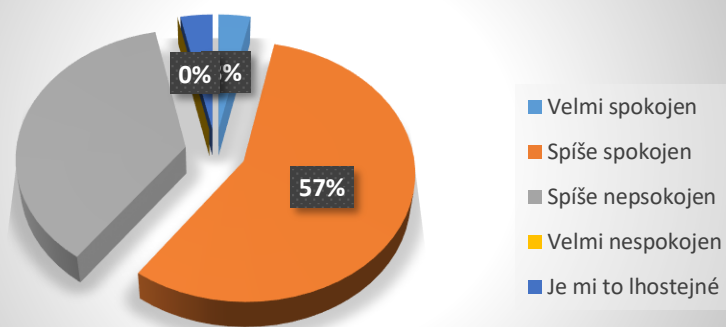
Sportovní vyžití



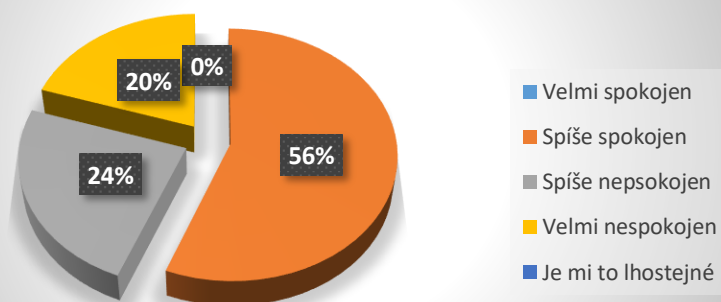
Životní prostředí



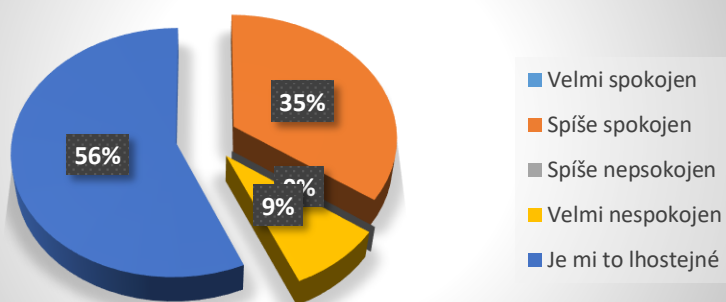
Péče obce o své prostředí



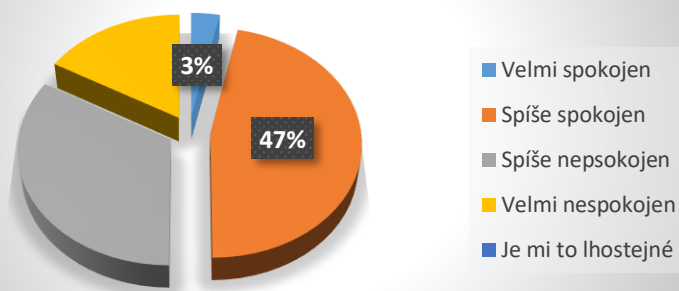
Rozvoj obce



Podmínky pro podnikání



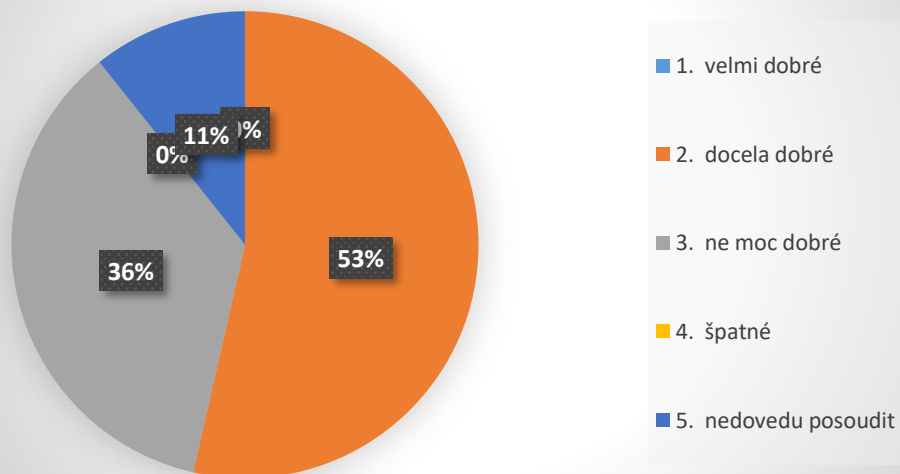
Informovanost o dění v obci



6. Mezilidské vztahy v obci považujete za:

| | |
|----------------------|----|
| 1. velmi dobré | 0 |
| 2. docela dobré | 15 |
| 3. ne moc dobré | 10 |
| 4. špatné | 0 |
| 5. nedovedu posoudit | 3 |

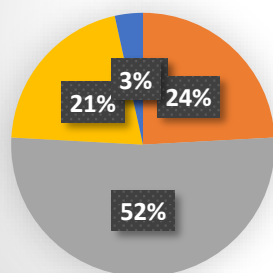
Mezilidské vztahy v obci považujete za:



7. Myslíte si, že obyvatelé obce mají dostatek příležitostí ke vzájemným společenským kontaktům?

| | |
|----------------------|----|
| 1. rozhodně ano | 0 |
| 2. spíše ano | 7 |
| 3. spíše ne | 15 |
| 4. rozhodně ne | 6 |
| 5. nedovedu posoudit | 1 |

Myslíte si, že obyvatelé obce mají dostatek příležitostí ke vzájemným společenským kontaktům?

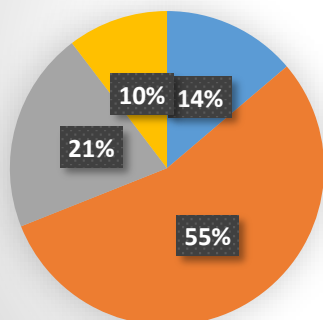


- 1. rozhodně ano
- 2. spíše ano
- 3. spíše ne
- 4. rozhodně ne

8. Sledujete informace o dění v obci na webových stránkách?

| | |
|-----------------------------------|----|
| 1. pravidelně (min. 1 x za týden) | 4 |
| 2. občas (cca 1 za měsíc) | 16 |
| 3. vůbec | 6 |
| 4. nemám internet | 3 |

Sledujete informace o dění obci na webových stránkách?



- 1. pravidelně (min. 1 x za týden)
- 2. občas (cca 1 za měsíc)
- 3. vůbec
- 4. nemám internet

9. Jste ochoten/ochotna udělat něco pro rozvoj své obce?

| | |
|----------------------|----|
| 1. rozhodně ano | 14 |
| 2. spíše ano | 13 |
| 3. spíše ne | 0 |
| 4. rozhodně ne | 0 |
| 5. nedovedu posoudit | 2 |

Pokud ano, jak se můžete zapojit?

| | |
|--|---|
| Pomoc při pořádání kulturních akcí | 2 |
| Úklid obce | 3 |
| Společná péče o prostředí obce | 1 |
| Pomoc při vyhledávání relevantních dotovaných projektů | 1 |

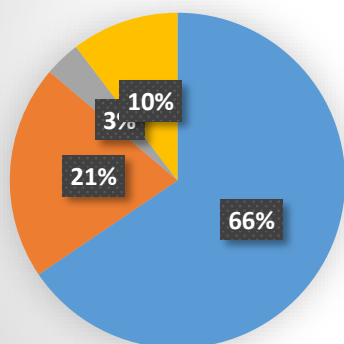


10. Jak by se měla obec dále rozvíjet? (K 31. 12. 2017 měla obec 187 obyvatel.)

| | |
|--|----|
| 1. měla by zůstat přibližně stejně velká | 19 |
| 2. měla by se postupně rozrůstat na přibližně 500–650 obyvatel | 6 |
| 3. měla by být využita celá kapacita ploch pro výstavbu domů | 1 |
| 4. nedovedu posoudit | 3 |

Jak by se měla obec dále rozvíjet?

(K 31. 12. 2017 měla obec 861 obyvatel.)

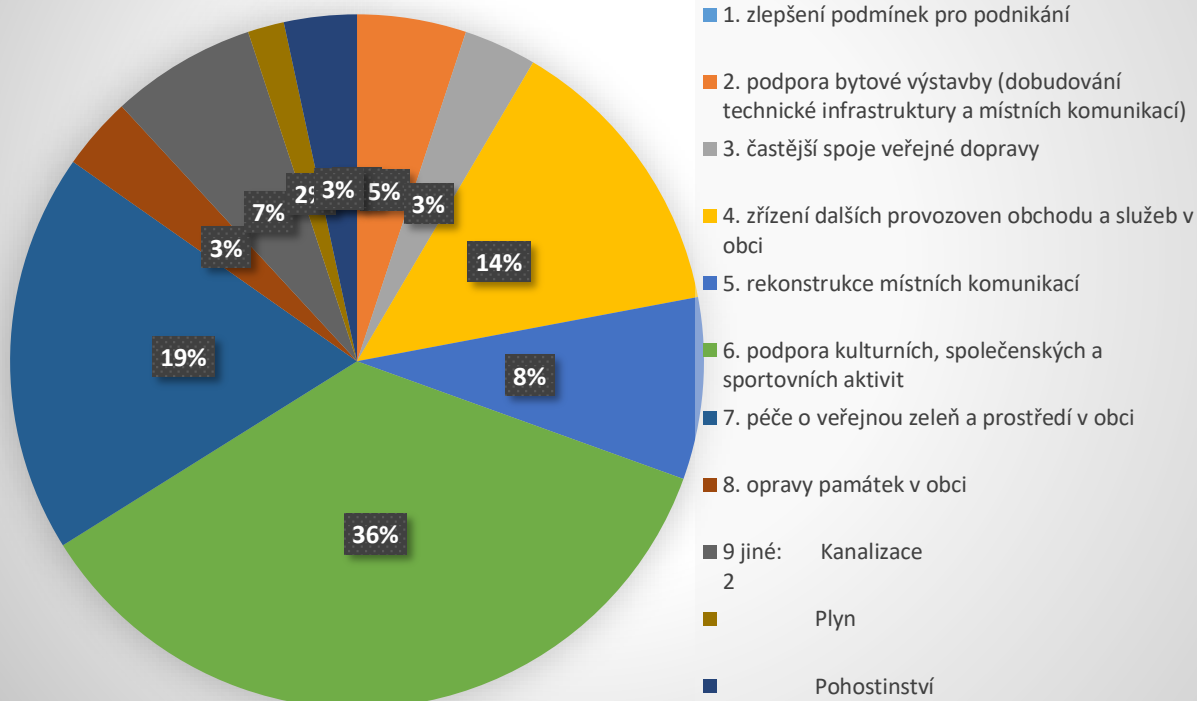


- 1. měla by zůstat přibližně stejně velká
- 2. měla by se postupně rozrůstat na přibližně 500 - 650 obyvatel
- 3. měla by být využita celá kapacita ploch pro výstavbu domů
- 4. nedovedu posoudit

11. Představte si, že můžete rozhodnout o využití obecních finančních prostředků. Na co byste je přednostně využil/a? (zatrhněte maximálně 3 možnosti)

| | |
|--|----|
| 1. zlepšení podmínek pro podnikání | 0 |
| 2. podpora bytové výstavby (dobudování technické infrastruktury a místních komunikací) | 3 |
| 3. častější spoje veřejné dopravy | 2 |
| 4. zřízení dalších provozoven obchodu a služeb v obci | 6 |
| 5. rekonstrukce místních komunikací | 5 |
| 6. podpora kulturních, společenských a sportovních aktivit | 21 |
| 7. péče o veřejnou zeleň a prostředí v obci | 9 |
| 8. opravy památek v obci | 2 |
| 9. Kanalizace | 4 |
| Plyn | 1 |
| Pohostinství | 2 |

Představte si, že můžete rozhodnout o využití obecních finančních prostředků. Na co byste je přednostně využil/a?



12. Jste?

1. muž

13

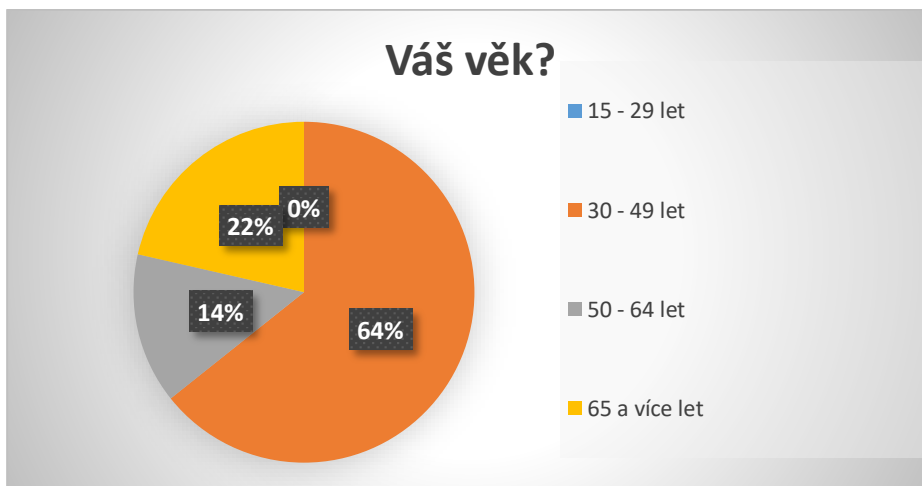
2. žena

14



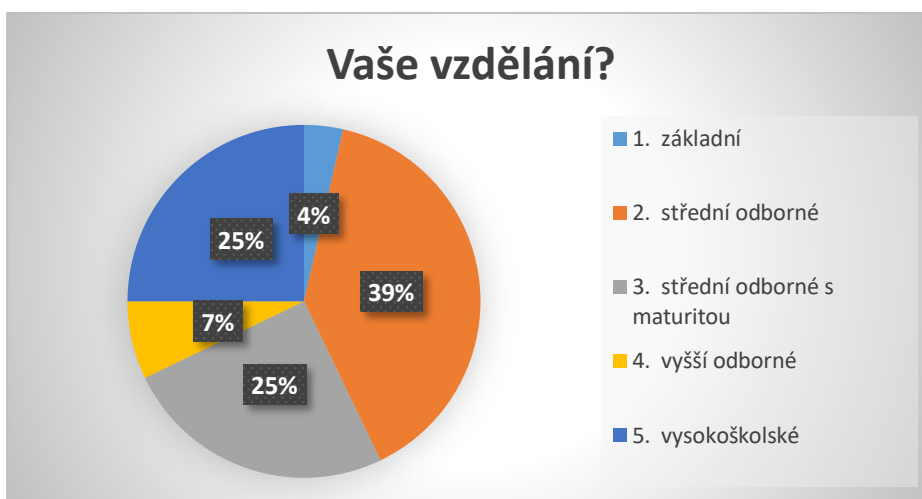
13. Váš věk?

| | |
|---------------|----|
| 15–29 let | 0 |
| 30–49 let | 18 |
| 50–64 let | 4 |
| 65 a více let | 6 |



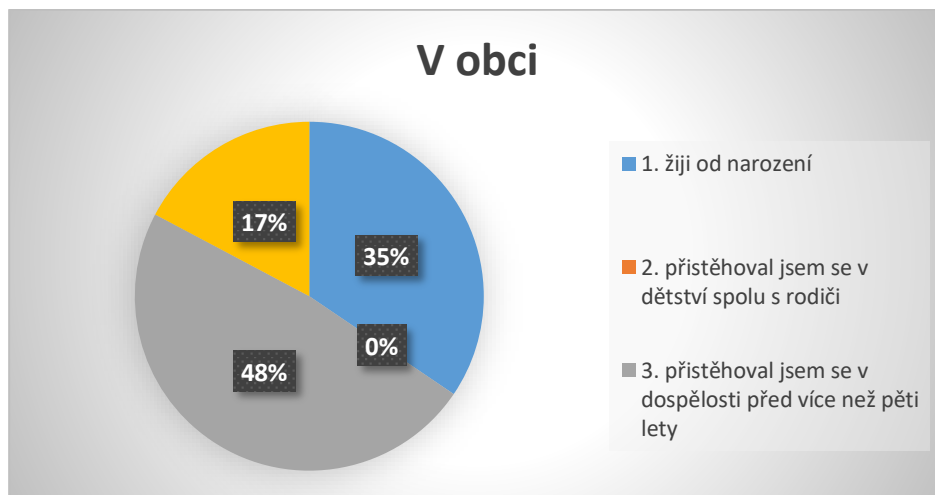
14. Vaše vzdělání?

| | |
|--------------------------------|----|
| 1. základní | 1 |
| 2. střední odborné | 11 |
| 3. střední odborné s maturitou | 7 |
| 4. vyšší odborné | 2 |
| 5. vysokoškolské | 7 |



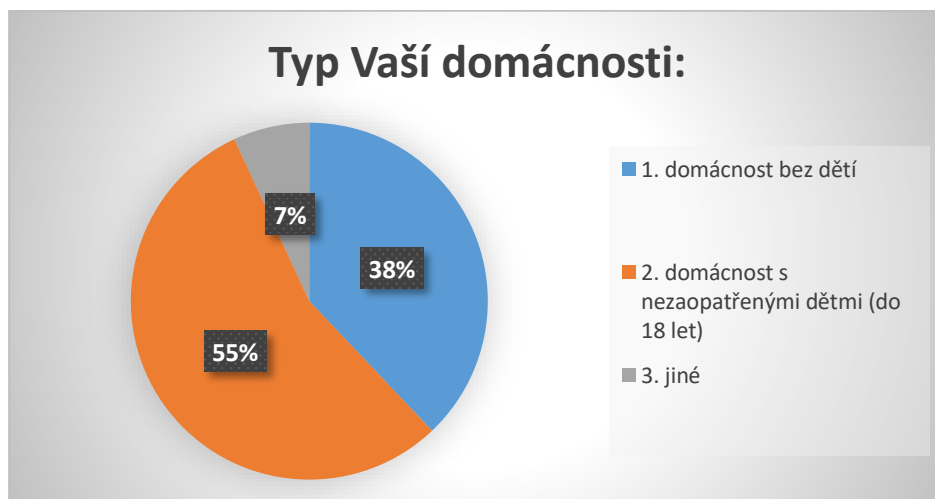
15. V obci:

- | | |
|--|----|
| 1. žiji od narození | 10 |
| 2. přistěhoval jsem se v dětství spolu s rodiči | 0 |
| 3. přistěhoval jsem se v dospělosti před více než pěti lety | 12 |
| 4. přistěhoval jsem se v dospělosti v posledních pěti letech | 5 |



16. Typ Vaší domácnosti:

- | | |
|---|----|
| 1. domácnost bez dětí | 9 |
| 2. domácnost s nezaopatřenými dětmi (do 18 let) | 16 |
| 3. jiné | 2 |



Vyhodnocení:

Dotazníkové šetření probíhalo v listopadu 2018 a vyplněné dotazníky odevzdalo 27 občanů, což činí 14,4 % obyvatel obce, z toho 48 % mužů a 52 % žen, převážně ve věkovém složení 30–49 let. Z dotazníkového šetření vyplynulo, že 62 % respondentů odpovědělo, že se jim v obci žije spíše dobře. V obci se nejvíce líbí respondentům klidný život a blízkost přírody.

Dále z dotazníkového šetření vyplynulo, že 35 % občanům, kteří vyplnili dotazník, se nelíbí nezájem lidí o obec a následně nedostatečný kulturní a společenský život v obci. Co se týká hodnocení obce, dle jednotlivých kritérií v otázce číslo 5 z dotazníkového šetření, nejvíce spokojeni jsou odpovídající občané s bydlením a životním prostředím. Velmi nespokojeni jsou se sportovním vyžitím v obci a kulturním a společenským životem v obci.

Dále vyplývá, že obec by se neměla v dalších letech rozrůstat, pro přibližně stejnou obec se stejným počtem obyvatel je 66 % respondentů, 10 % nedokázalo tuto otázku posoudit. Občané by obecní finanční prostředky nejvíce využili na podporu kulturních, společenských a sportovních aktivit a následně na péči o veřejnou zeleň a prostředí v obci.

Co se týká projektů, kterým by se obec měla v následujících letech věnovat jedná se především o podporu společenského a sportovního vyžití, úpravu veřejného prostranství, vybudování autobusové zastávky směr Milín, kanalizaci, úprava křižovatky na silnici I. třídy č. 66 + přechod pro chodce, vlaková zastávka Lešetice, vybudování stezky Lešetice – Milín, vybudování autobusové zastávky v obci, vybudování ČOV a zajištění dopravní obslužnosti. Občanům v obci, kteří se zúčastnili dotazníkového šetření nejvíce chybí pohostinství (21 %), kanalizace (21 %), obchod (16 %) a následují se 6 % přechod přes silnici I. třídy č. 66, vlaková zastávka, plyn, chodník Lešetice – Milín a společenská místnost.

3. KOMUNITNÍ PROJEDNÁNÍ

Komunitní projednání Rozvojového dokumentu obce Lešetice na období 2019–2024 proběhlo dne 21. listopadu 2018 v obci Lešetice.

Jednání se zúčastnili zástupci Dobrovolného svazku obcí ORP Příbram, starosta obce Lešetice, zastupitelé a občané obce Lešetice.

Na jednání byly představeny výsledky dotazníkového šetření a projednány projekty zahrnuté do aktivit a zásobníku projektu Rozvojového dokumentu obce Lešetice. Dále byly dány podněty na doplnění aktivit v rozvojovém dokumentu ze strany občanů, které byly následně zapracovány do Rozvojového dokumentu obce Lešetice.



4. SWOT analýza

SWOT analýza zobrazuje silné a slabé stránky, které v obci existují. Je standardní metodou strategického řízení. Silné a slabé stránky ukazují současný stav dané věci, příležitosti a hrozby určují možný kladný nebo záporný vliv na rozvoj dané oblasti. Tato analýza je mostem mezi analytickou a návrhovou částí rozvojového dokumentu obce. Následující tabulka vychází z analytické části dokumentu, z výstupů dotazníkového šetření a komunitního projednání rozvojového dokumentu obce.

| Silné stránky | Slabé stránky |
|---|--|
| <ul style="list-style-type: none">• Poloha obce Obce se nachází v blízkosti města Příbram.• Dobré hospodaření s rozpočtem Obec hospodařila ve sledovaném období s kladným výsledkem.• Aktivní vztahy v území Obec je členem DSO ORP Příbram a SvA K.• Blízkost napojení na dálnici Vzdálenost k nejbližšímu napojení na dálnici (D4) je 7,2 km.• Nízká kriminalita v obci V obci v posledních letech nebyla zaznamenána žádná kriminalita, popřípadě malé přestupky.• Počet obyvatel stoupá Obec Lešetice každoročně zaznamenává nárůst obyvatel.• Produktivní obyvatelstvo Produktivní obyvatelstvo zastupuje 65 % obyvatel obce.• Průměrný věk obyvatel V roce 2017 je průměrný věk obyvatel 41,2 let.• Pokles nezaměstnanosti V roce 2018 byl v obci Lešetice 1 nezaměstnaný.• Dobré autobusové spojení 22denních spojů do města Příbrami | <ul style="list-style-type: none">• Technická vybavenost obce Obec nemá vybudovanou kanalizační síť ani plynofikaci.• Ekonomicky neaktivní obyvatelstvo V obci je skupina ekonomicky neaktivních obyvatel ve skoro stejném počtu jako ekonomicky aktivní.• Stárnutí obyvatelstva V roce 2017 bylo v obci 18 % obyvatel ve věkové kategorii 65 let a více.• Občanská vybavenost V obci se nenachází obchod, restaurace, lékař.• Absence chodníku Bezpečnost obyvatel obce.• Struktura krajiny Poddolované území, haldy.• Záplavové území Vodnatost blízkého Příbramského potoka. |

| | |
|--|--|
| <ul style="list-style-type: none"> • Staré ekologické zátěže <p>V obci ani v okolí se nenachází kontaminovaná místa.</p> | |
| <p>Příležitosti</p> | <p>Hrozby</p> |
| <ul style="list-style-type: none"> • Oprava pozemních komunikací Kvalita dopravy v obci. • Vybudování chodníku od autobusové zastávky Bezpečnost obyvatel obce. • Aktivní spolupráce mezi obcemi Využití meziobecní spolupráce. • Realizace sportovišť Rekonstrukce dětského hřiště • Komunitní centrum Zřízení nového polyfunkčního komunitního centra v obci. • Posílení obytné funkce obce Dostatečná občanská vybavenost v obci. • Rozvoj sociálních služeb Dostatečné pokrytí sociálních služeb v obci. | <ul style="list-style-type: none"> • Nedostatek finančních prostředků Správné rozložení finančních prostředků, investice dle rozpočtu obce • Nevhodné dotační možnosti Dotační programy, které obec nebude moci využít pro svůj rozvoj • Stav místních komunikací Údržba komunikací, opravy, bezpečnost dopravy • Demografický vývoj Fungování obce může ohrozit snížený počet obyvatel, stárnutí obyvatel • Vysoký podíl spolufinancování Velké množství projektů z dotačních titulů s vysokým podílem spolufinancování obce. |

B. NÁVRHOVÁ ČÁST

B. 1. Strategická vize

Strategická vize

„Lešetice = bezpečná a moderní obec“

Globální vize

Lešetice je obec, kde se lidem dobře žije.

Cílem návrhové části rozvojového dokumentu obce Lešetice je reagovat na konkrétní potřeby území zjištěné analýzou a zároveň sloužit jako nástroj pro zefektivnění procesů v obci. Pro rozvoj obce je třeba se shodnout na společné vizi, dále rozpracovanou do podoby cílů ve vymezených problémových okruzích.

Provedená analýza je klíčovým, nikoli však jediným vstupem pro formulaci jednotlivých kroků v návrhové části. Metodou dotazníkového šetření a komunitního projednání, kdy byla představena vize žádoucího stavu pro kvalitní rozvoj obce. Následně byl představen předběžný návrh problémových okruhů, které reprezentují hlavní složky řešeného problému. V závěru byly mapovány možné příčiny a hrozící důsledky, pokud by problémy nebyly řešeny.

Pro sledování toho, zda směřujeme k dané vizi, je nezbytné definovat strategické cíle a na ně navázaná opatření a aktivity.

Opatření a aktivity jsou mnohem konkrétnější a zahrnují již konkrétní kroky, které mají být splněny pro to, abychom dosáhli stanovených cílů a jejich prostřednictvím k definované vizi.

B. 2. Cíle, opatření a aktivity

Vize obce Lešetice:

Lešetice = bezpečná a moderní obec

Naší vizí je zlepšení kvality života obyvatel obce a rozvoj obce tak, že bude dosaženo:





Cíl č. 1 - Občanská vybavenost obce

Cíl č. 2 - Dostatečná technická infrastruktura

Cíl č. 3 – Veřejný prostor a životní prostředí

Cíl č. 4 - Dopravní infrastruktura



Cíl č. 1 OBČANSKÁ VYBAVENOST OBCE

-  Opatření 1.1: **Rekonstrukce nemovitostí v majetku obce**
-  Opatření 1.2: **Podpora volnočasových aktivit**
-  Opatření 1.3: **Podpora společenského života v obci**
-  Opatření 1.4: **Podpora sociální péče pro občany v obci**

Cíl č. 2 DOSTATEČNÁ TECHNICKÁ INFRASTRUKTURA

-  Opatření 2.1: **Dobudování sítí a zařízení technické infrastruktury**

Cíl č. 3 VEŘEJNÝ PROSTOR A ŽIVOTNÍ PROSTŘEDÍ

-  Opatření 3.1: **Úprava veřejných prostranství**
-  Opatření 3.2: **Životní prostředí**

Cíl č. 4 DOPRAVNÍ INFRASTRUKTURA

-  Opatření 4.1: **Modernizace obecní dopravní infrastruktury**

Opatření 1.1.: Rekonstrukce nemovitostí v majetku obce

Aktivita 1.1.1. – Rekonstrukce objektu č.p. 9 v obci Lešetice (obecní knihovna, klubovna)

| | |
|-------------------|--|
| Období realizace: | 2021–2022 |
| Popis projektu: | Rekonstrukce objektu obecní knihovny a klubovny (sociální zařízení, vodovod, jímka) |
| Výše investice: | 1.150.000, - Kč |
| Financování: | Z národního programu Ministerstva pro místní rozvoj (MMR) + spolufinancování obce. V současné chvíli se předpokládá dotace ve výši 50 %. Program rozvoje venkova + spolufinancování obce. Z fondu KÚSK + spolufinancování obce. V současné chvíli se předpokládá, že dotace by mohla být ve výši až 90 %. |
| Odpovědnost | Zastupitelstvo obce Lešetice |

Opatření 1.2.: Podpora volnočasových aktivit

Aktivita 1.2.1. - Multifunkční hřiště v obci Lešetice

| | |
|-------------------|---|
| Období realizace: | 2021–2022 |
| Popis projektu: | Výstavba multifunkčního hřiště v obci |
| Výše investice: | 2.500.000,- Kč |
| Financování: | Z národního programu Ministerstva pro místní rozvoj (MMR) + spolufinancování obce. V současné chvíli se předpokládá dotace ve výši 50 %. Z fondu KÚSK + spolufinancování obce. V současné chvíli se předpokládá, že dotace by mohla být ve výši až 90 %. |
| Odpovědnost | Zastupitelstvo obce Lešetice |

Opatření 1.2.: Podpora volnočasových aktivit

Aktivita 1.2.2. – Rekonstrukce a přestavba obecního úřadu v obci Lešetice

| | |
|-------------------|--|
| Období realizace: | 2021–2022 |
| Popis projektu: | Rekonstrukce budovy obecního úřadu |
| Výše investice: | 10.000.000,- Kč |
| Financování: | Z národního programu Ministerstva pro místní rozvoj (MMR) – IROP + spolufinancování obce. V současné chvíli se předpokládá dotace ve výši 85 %. Z fondu KÚSK + spolufinancování obce. |
| Odpovědnost | Zastupitelstvo obce Lešetice |

Opatření 1.2.: Podpora volnočasových aktivit

Aktivita 1.2.3. – Zajištění kulturních a sportovních aktivit pro občany obce

| | |
|-------------------|--|
| Období realizace: | 2019–2024 |
| Popis projektu: | Rozšíření stávajících aktivit a zlepšení již fungujících kulturních a sportovních aktivit pro občany obce |
| Výše investice: | 50.000,- Kč |
| Financování: | Z fondu Středočeského kraje + spolufinancování obce. V současné chvíli se předpokládá dotace ve výši 90 %. Obec bude financovat sama. |
| Odpovědnost | Zastupitelstvo obce Lešetice |

Opatření 1.3.: Podpora společenského života v obci

Aktivita 1.3.1. – Pořádání akcí pro obyvatele

| | |
|-------------------|--|
| Období realizace: | 2019–2024 |
| Popis projektu: | Zapojovat obyvatele do organizace akcí, udržet stávající akce |
| Výše investice: | Bude upřesněna |
| Financování: | Obec |
| Odpovědnost | Zastupitelstvo obce Lešetice |

Opatření 1.3.: Podpora společenského života v obci

Aktivita 1.3.2. – Komunikující obecní úřad

| | |
|-------------------|--|
| Období realizace: | 2019–2024 |
| Popis projektu: | Komunikovat s občany obce, s okolními obcemi, využívat anket na zajišťování potřeb občanů |
| Výše investice: | Bude upřesněna |
| Financování: | Obec |
| Odpovědnost | Zastupitelstvo obce Lešetice |

Opatření 2.1: Dobudování sítí a zařízení technické infrastruktury

Aktivita 2.1.1 Výstavba čistírny odpadních vod v obci Lešetice

| | |
|-------------------|---|
| Období realizace: | 2021–2024 |
| Popis projektu: | Výstavba čistírny odpadních vod v obci Lešetice |
| Výše investice: | 20.000.000,- Kč |
| Financování: | Z národního programu Ministerstva životního prostředí spolu se OPŽP (Operační program životního prostředí) + spolufinancování obce. V současné chvíli se předpokládá dotace ve výši 80 % |
| Odpovědnost | Zastupitelstvo obce Lešetice |

Opatření 3.1: Úprava veřejného prostranství

Aktivita 3.1.1 Údržba zeleně v intravilánu a extravilánu obce

| | |
|-------------------|---|
| Období realizace: | 2019–2024 |
| Popis projektu: | Zajistit údržbu zeleně v intravilánu a extravilánu obce |
| Výše investice: | 60.000,- Kč/rok |
| Financování: | Z národního programu Ministerstva životního prostředí spolu se OPŽP (Operační program životního prostředí) + spolufinancování obce. V současné chvíli se předpokládá dotace ve výši 80 % |
| Odpovědnost | Zastupitelstvo obce Lešetice |

Opatření 3.2: Životní prostředí

Aktivita 3.2.1 Doplnění nových míst na tříděný odpad a nádob na jednotlivé komodity

| | |
|-------------------|---|
| Období realizace: | 2020–2024 |
| Popis projektu: | Doplnění dvou nových míst na tříděný odpad a nádob na jednotlivé komodity v obci |
| Výše investice: | 50.000,- Kč |
| Financování: | Z národního programu Ministerstva životního prostředí spolu se OPŽP (Operační program životního prostředí) + spolufinancování obce. V současné chvíli se předpokládá dotace ve výši 80 % |
| Odpovědnost | Zastupitelstvo obce Lešetice |

Opatření 3.2: Životní prostředí

Aktivita 3.2.2 Realizovat společný úklid obce s občany

| | |
|-------------------|---|
| Období realizace: | 2019–2024 |
| Popis projektu: | Realizovat společný úklid obce s občany |
| Výše investice: | 10.000,- Kč |
| Financování: | Z národního programu Ministerstva životního prostředí spolu se OPŽP (Operační program životního prostředí) + spolufinancování obce. V současné chvíli se předpokládá dotace ve výši 80 % |
| Odpovědnost | Zastupitelstvo obce Lešetice |

Opatření 4.1: Modernizace obecní dopravní infrastruktury

4.1.1. Výstavba chodníku pro pěší

| | |
|-------------------|---|
| Období realizace: | 2020-2022 |
| Popis projektu: | Výstavba chodníku pro pěší od autobusové zastávky okolo výrobních hal do obce Lešetice k dětskému hřišti. |
| Výše investice: | 3.000.000,- Kč |
| Financování: | Z národního programu SFDI (Státní fond dopravní infrastruktury + spolufinancování obce. V současné chvíli se předpokládá dotace ve výši 85 % |
| Odpovědnost | Zastupitelstvo obce Lešetice |

Opatření 4.1: Modernizace obecní dopravní infrastruktury

4.1.2. Dopravně bezpečnostní řešení v obci

| | |
|-------------------|---|
| Období realizace: | 2020-2022 |
| Popis projektu: | Vypracování posudku na možnost aplikace bezpečnostních řešení a následná realizace – zpomalovací semaforey, měřiče rychlosti, zpomalovací pruhy, vyznačený přechod přes silnici I. třídy č. 66 (autobusová zastávka). |
| Výše investice: | 500.000,- Kč |
| Financování: | <ul style="list-style-type: none">• Z fondu Středočeského kraje + spolufinancování obce. V současné chvíli se předpokládá, že dotace by mohla být ve výši 90 %.• Z Integrovaného operačního programu (IROP) + spolufinancování obce. V současné chvíli se předpokládá, že dotace by mohla být až ve výši 80 %. |
| Odpovědnost | Zastupitelstvo obce Lešetice |

Opatření 4.1: Modernizace obecní dopravní infrastruktury**4.1.3. Cyklotrasa Lešetice – Milín**

| | |
|-------------------|---|
| Období realizace: | 2020-2022 |
| Popis projektu: | Výstavba cyklotrasy z obce Milín do obce Lešetice po úvozových cestách. |
| Výše investice: | 1.000.000,- Kč |
| Financování: | Z národního programu SFDI (Státní fond dopravní infrastruktury + spolufinancování obce. V současné chvíli se předpokládá dotace ve výši 85 % |
| Odpovědnost | Zastupitelstvo obce Lešetice |

Opatření 4.1: Modernizace obecní dopravní infrastruktury**4.1.4. Stezka Lešetice – Milín**

| | |
|-------------------|---|
| Období realizace: | 2020-2022 |
| Popis projektu: | Úprava cesty pro pěší z obce Lešetice přes Slivici do obce Milín |
| Výše investice: | 500.000,- Kč |
| Financování: | Z národního programu SFDI (Státní fond dopravní infrastruktury + spolufinancování obce. V současné chvíli se předpokládá dotace ve výši 85 % |
| Odpovědnost | Zastupitelstvo obce Lešetice |

B. 3. Zásobník aktivit

| Opatření 4.1: Modernizace obecní dopravní infrastruktury | |
|---|---|
| 4.1.5. Výstavba železniční zastávky | |
| Období realizace: | 2021-2024 |
| Popis projektu: | Výstavba železniční zastávky v obci Lešetice |
| Výše investice: | 10.000.000,- Kč |
| Financování: | Z národního programu SFDI (Státní fond dopravní infrastruktury + spolufinancování obce. V současné chvíli se předpokládá dotace ve výši 85 %. Z národního programu Ministerstva pro místní rozvoj (MMR) + spolufinancování obce. |
| Odpovědnost | Zastupitelstvo obce Lešetice |

| Opatření 4.1: Modernizace obecní dopravní infrastruktury | |
|---|---|
| 4.1.6. Průběžná rekonstrukce místních komunikací dle opotřebení | |
| Období realizace: | 2020-2024 |
| Popis projektu: | Průběžná rekonstrukce místních komunikací dle opotřebení v obci Lešetice |
| Výše investice: | 1.000.000,- Kč |
| Financování: | Z národního programu Ministerstva pro místní rozvoj (MMR) + spolufinancování obce. V současné chvíli se předpokládá dotace ve výši 50 %. |
| Odpovědnost | Zastupitelstvo obce Lešetice |

Opatření 3.2: Životní prostředí

Aktivita 3.2.2 Odpadové hospodářství

| | |
|-------------------|--|
| Období realizace: | 2020–2024 |
| Popis projektu: | Postupné řešení otázky odpadového hospodářství |
| Výše investice: | Bude upřesněno |
| Financování: | Z národního programu Ministerstva životního prostředí spolu se OPŽP (Operační program životního prostředí) + spolufinancování obce. V současné chvíli se předpokládá dotace ve výši 80 %. |
| Odpovědnost | Zastupitelstvo obce Lešetice |

Opatření 1.4.: Podpora sociální péče pro občany v obci

Aktivita 1.4.5. – Zajištění sociální péče pro starší občany

| | |
|-------------------|--|
| Období realizace: | 2020–2024 |
| Popis projektu: | Zajištění sociální péče pro starší občany v obci |
| Výše investice: | Bude upřesněno |
| Financování: | Z fondu Středočeského kraje + spolufinancování obce. Obec bude financovat sama. |
| Odpovědnost | Zastupitelstvo obce Lešetice |

Opatření 2.1: Dobudování sítí a zařízení technické infrastruktury

Aktivita 2.1.2. Domovní čistírny odpadních vod

| | |
|-------------------|--|
| Období realizace: | 2019–2020 |
| Popis projektu: | Zakoupení domovních čistíren pro občany obce |
| Výše investice: | 100.000,- Kč/čistírna (dle počtu ekvivalentních obyvatel 1-5) 170.000,- Kč/čistírna (dle počtu ekvivalentních obyvatel 6-15) 240.000,- Kč/ čistírna (dle počtu ekvivalentních obyvatel 16–50) |
| Financování: | Z národního programu Ministerstva životního prostředí spolu se SFŽP (Státní fond životního prostředí) + spolufinancování obce. V současné chvíli se předpokládá dotace ve výši 80 %. |
| Odpovědnost | Zastupitelstvo obce Lešetice |

B. 4. Podpora realizace programu

Program rozvoje obce Lešetice byl vytvořen v průběhu října 2018 - prosince 2018. Realizační tým složený se zaměstnanců Dobrovolného svazku obcí ORP Příbram sbíral informace a podklady od starosty, zastupitelů a občanů obce Lešetice. Na základě těchto podkladů byly vytvořeny cíle, opatření a aktivity pro období 2019–2024 v obci Lešetice.

Způsob realizace Programu rozvoje obce Lešetice

Za realizaci programu bude zodpovědný starosta obce Lešetice spolu se zastupitelstvem obce Lešetice, jež může dále dle svých kompetencí přiřazovat zodpovědnost za realizaci jednotlivých aktivit zaměstnancům úřadu či jednotlivým osobám (občanům, podnikatelům).

Monitoring realizace Programu rozvoje obce Lešetice

Sledování plnění stanovených cílů, opatření a aktivit bude provádět zastupitelstvo průběžně. Plnění těchto cílů bude zásadní při přípravě a schvalování rozpočtu obce. Na požádání zastupitelů či občanů budou projednány jednotlivé aktivity a připravovány k realizaci. Hodnocení bude probíhat jednou ročně při sestavování rozpočtu na následující rok. Případné změny či nově vzniklé potřeby území budou projednány na zastupitelstvu a v případě schválení budou zapracovány do Programu rozvoje obce.

Způsob financování Programu rozvoje obce Lešetice

V Programu rozvoje obce Lešetice jsou definovány cíle, které povedou k naplnění představy o budoucím stavu obce. Jsou zde uvedeny aktivity, které budou realizovány v následujícím období 6 let. Jejich realizace je závislá na finančních prostředcích z Fondů EU, státního rozpočtu, krajského rozpočtu a rozpočtu obce.

Způsob aktualizace Programu rozvoje obce Lešetice

Tento dokument nesmí být i s ohledem na komunální volby v období realizace chápán jako nepřekročitelný, v průběhu let by měl být aktualizován. Pro plnění správné funkce je třeba jej udržovat jako živý dokument. Pro snadnou aktualizaci byla právě vybrána aplikace OBCE PRO.

Seznam použitých grafů v Rozvojovém dokumentu obce Lešetice

| | | |
|-----------|--|----|
| Graf .1. | Přehled počtu obyvatel v obci Lešetice v letech 1971-2017..... | 11 |
| Graf .2. | Vývoj počtu obyvatel v obci Lešetice v letech 2013–2018 | 12 |
| Graf .3. | Pohyb obyvatel v obci Lešetice v období 2013-2017 | 12 |
| Graf .4. | Věková struktura obyvatel obce Lešetice v roce 2017 | 15 |
| Graf .5. | Vzdělanostní struktura obyvatel obce Lešetice v roce 2011 | 16 |
| Graf .6. | Počet podnikatelských subjektů podle odvětví v obci Lešetice v roce 2017 | 23 |
| Graf .7. | Podnikatelské subjekty podle právní formy v roce 2017..... | 24 |
| Graf .8. | Počet obyvatel obce Lešetice vyjíždějících do zaměstnání a škol v roce 2011 | 31 |
| Graf .9. | Vývoj počtu nezaměstnaných osob v období 2014-2018 | 33 |
| Graf .10. | Dokončené byty v letech 2013-2017 v obci Lešetice..... | 43 |
| Graf .11. | Struktura využití půdy | 55 |
| Graf .12. | Graficky znázorněný přehled rozpočtového hospodaření obce Lešetice v letech 2009-2017..... | 65 |

Zkratky použité v dokumentu:

ČOV – Čistírna odpadních vod

ČR – Česká republika

ČSÚ – Český statistický ústav

EU – Evropská unie

IROP – Integrovaný regionální operační program

MMR – Ministerstvo pro místní rozvoj

SFDI – Státní fond dopravní infrastruktury

SFŽP – Státní fond životního prostředí

OPŽP – Operační program životního prostředí

OÚ – Obecní úřad

SDH – Sbor dobrovolných hasičů

SLDB – Sčítání lid, domů a bytů

SWOT – Strengths, Weaknesses, Opportunities, Threats

SO ORP – Správní obvod obce s rozšířenou působností

OSVČ – Osoba samostatně výdělečně činná