

PROGRAM ROZVOJE OBCE KUŽELOV NA OBDOBÍ 2019–2024



27. 9. 2018



Evropská unie
Evropský sociální fond
Operační program Zaměstnanost

Dokument byl zpracován v rámci projektu Zavedení strategického řízení v obcích mikroregionu
Hornácko, reg. číslo CZ.03.4.74/0.0/0.0/16_033/0002959.

Kontakt:

Obec Kuželov
Kuželov 125
696 73 Hrubá Vrbka
Tel. +420 725 111 191
E-mail: obec@kuzelov.com
Web: www.kuzelov.cz

Zpracoval:

GaREP, spol. s r.o., společnost pro regionální ekonomické poradenství
nám. 28. října 3, 602 00 Brno
E-mail: garep@garep.cz
Web: www.garep.cz



Zpracovatelský tým:

RNDr. Hana Svobodová, Ph.D.
Ing. Jan Binek, Ph.D.
Ing. Zdeněk Šilhan
RNDr. Ondřej Šerý, Ph.D.
RNDr. Kateřina Synková

OBSAH

ÚVOD.....	4
A. ANALYTICKÁ ČÁST.....	5
A.1 Charakteristika obce	5
1. Území	5
2. Obyvatelstvo	6
Demografická situace	6
3. Hospodářství	9
Ekonomická situace.....	9
Trh práce.....	9
4. Infrastruktura.....	10
Technická infrastruktura	10
Dopravní infrastruktura.....	10
Dopravní obslužnost.....	11
5. Vybavenost.....	11
Bydlení.....	11
Školství	12
Zdravotnictví.....	12
Sociální péče	12
Život v obci, kultura a sport	12
6. Životní prostředí	13
7. Správa obce.....	14
Obecní úřad a kompetence obce	14
Hospodaření a majetek obce	15
Vnější vztahy a vazby obce.....	16
A.2 Východiska pro návrhovou část	17
<i>Klíčové podněty ze šetření názorů obyvatel</i>	<i>17</i>
SWOT analýza.....	21
Další východiska	21
Limity rozvoje.....	21
Problémová analýza.....	22
Vliv dalších koncepčních dokumentů	22
B. NÁVRHOVÁ ČÁST	23
B.1 Dlouhodobá vize.....	23
B.2 Opatření a aktivity.....	24
B.3 Podpora realizace programu.....	31

ÚVOD

Program rozvoje obce Kuželov je základním plánovacím dokumentem obce zakotveným v zákoně č. 128/2000 Sb., o obcích. Jde o hlavní nástroj řízení rozvoje obce. Formuluje představy o budoucnosti obce a navrhuje způsoby, jak těchto představ dosáhnout. Slouží zejména jako manuál pro řízení rozvojových činností obce (při rozhodování zastupitelstva, při přípravě projektů, při tvorbě rozpočtů). Slouží i jako informační materiál pro občany a subjekty působící v obci. Program rozvoje zvyšuje připravenost obce k podání žádostí o dotační podporu a zvyšuje šance získat vnější finanční prostředky.

Program rozvoje obce (PRO) je zpracován na roky 2019–2024, tj. na 6 let. Dlouhodobý pohled na rozvoj obce je formulován ve strategické vizi pro období cca 20 let (přibližně do roku 2035, což odpovídá realizaci 3 návazných PRO).

Program rozvoje obcí je tvořen analytickou částí (charakteristika obce, SWOT analýza, vyhodnocení dotazníkových šetření) a návrhovou částí (vize, opatření a aktivity, podpora realizace).

Zpracování PRO proběhlo jako součást projektu Zavedení strategického řízení v obcích mikroregionu Hornácko, reg. číslo CZ.03.4.74/0.0/0.0/16_033/0002959 realizovaného Dobrovolným svazkem obcí Mikroregion Hornácko.

První setkání v obci (setkání zastupitelů, občanů a dalších zájemců o rozvoj obce) proběhlo 3. 5. 2018. Na tomto setkání byla diskutována rozvojová situace obce a shromážděny podněty k dalšímu rozvoji.

V průběhu května a června 2018 proběhlo dotazníkové šetření mezi obyvateli. Šetření se zúčastnilo 49 osob. Šetření přineslo další zajímavé podněty a ověřilo situaci v obci.

V měsících květen a červen 2018 byl sestaven koncept PRO. Diskuze návrhu proběhla v září 2018.

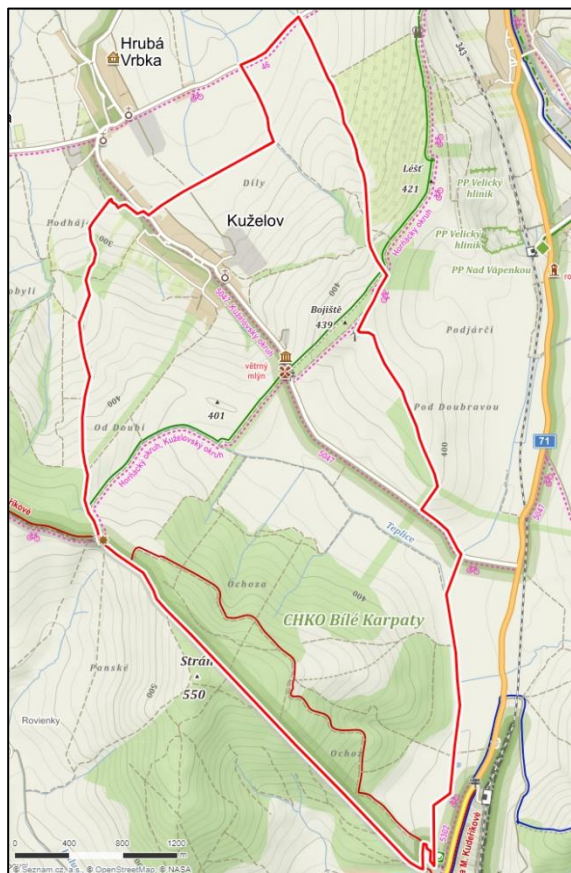
Program rozvoje obce byl schválen Zastupitelstvem obce Kuželov dne

Program rozvoje je zpracováván dle „Metodiky tvorby programu rozvoje obce“ doporučené Ministerstvem pro místní rozvoj.

A. ANALYTICKÁ ČÁST

A.1 CHARAKTERISTIKA OBCE

1. ÚZEMÍ



Obec Kuželov se rozprostírá na katastrální ploše 1019 ha na severním svahu hlavního hřebene Bílých Karpat v nadmořské výšce 294 m n. m. Obec svojí velikostí patří mezi průměrné, průměrná rozloha území obce v České republice zaujímá 1261 ha, v Jihomoravském kraji potom 1070 ha.

Ke konci roku 2017 zde žilo 410 obyvatel. Hustota zalidnění tedy činí 40,2 obyvatel/km². Obec je tvořena jedním katastrem (hranice katastru je na níže uvedeném obrázku vyznačena červenou čarou).

Z administrativního hlediska se Kuželov nachází na území SO POÚ Velká nad Veličkou, SO ORP Veselí nad Moravou, v okrese Hodonín, v Jihomoravském kraji. 3 km jihozápadně leží obec Velká nad Veličkou, ve které je poskytována obyvatelům Kuželova většina základních služeb. Etnograficky spadá obec do hornácké oblasti Moravského Slovácka. Dále obec patří do mikroregionu Hornácko a MAS Hornácko a Ostrožsko.

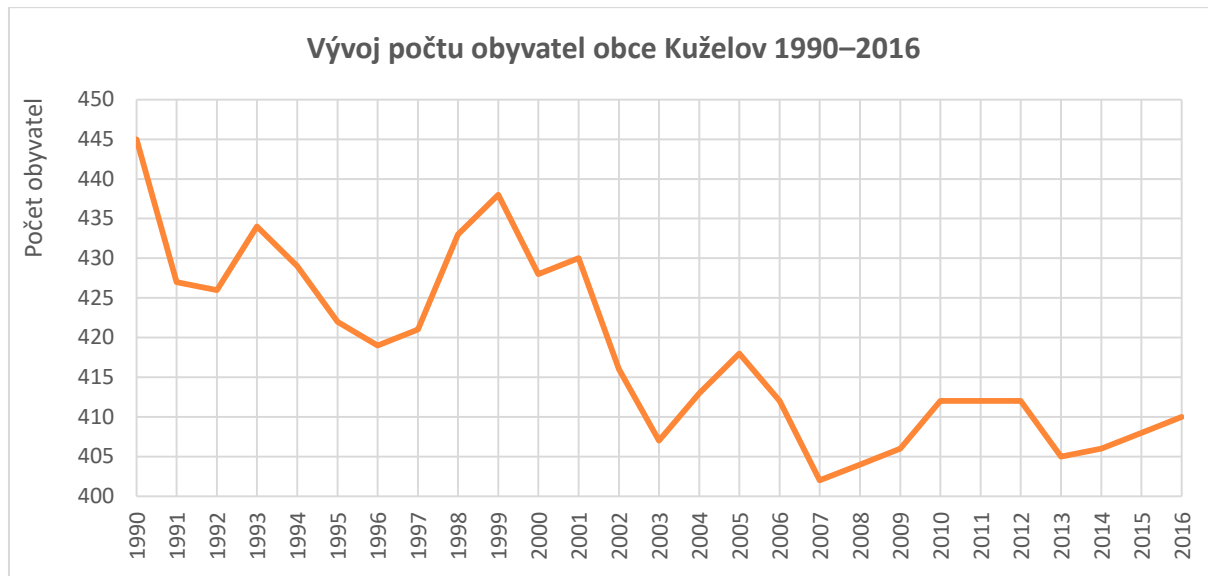
Kuželov sousedí s obcemi Hrubá Vrbka a Malá Vrbka, jižní cíp obce se dotýká hranice se Slovenskem.

První písemná zmínka o obci pochází z roku 1406. Dříve obec patřila pod panství veselské a poté ostrožské, následně do okresu strážnického a hejtmanství hodonínského. Od roku 1950 do roku 1961 spadala obec pod okres Veselí nad Moravou, a nato pod okres Hodonín.

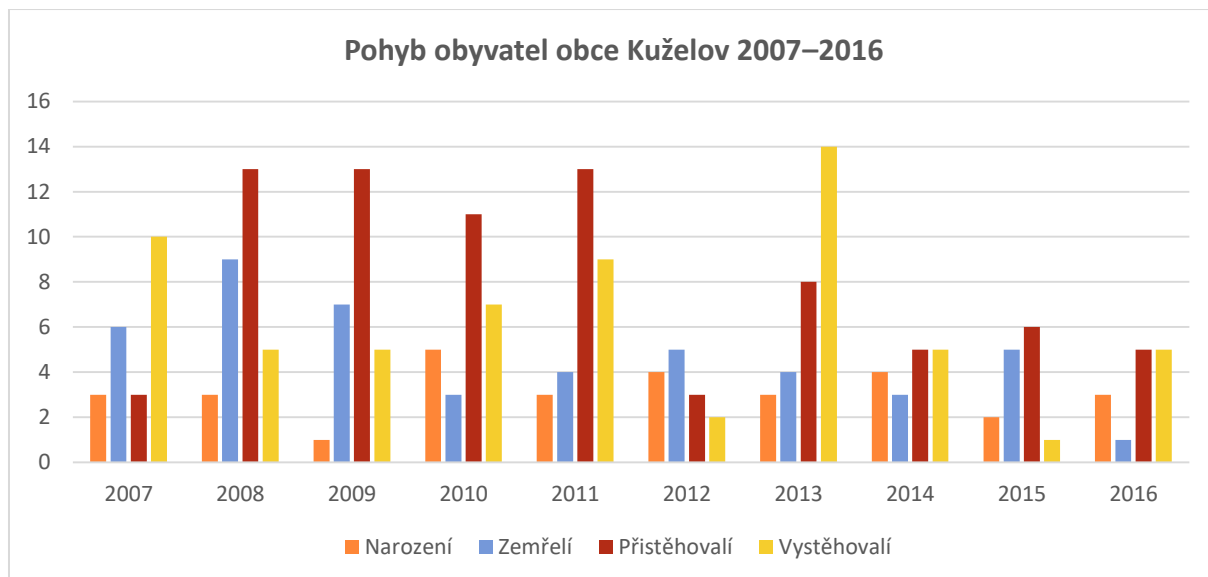
2. OBYVATELSTVO

DEMOGRAFICKÁ SITUACE

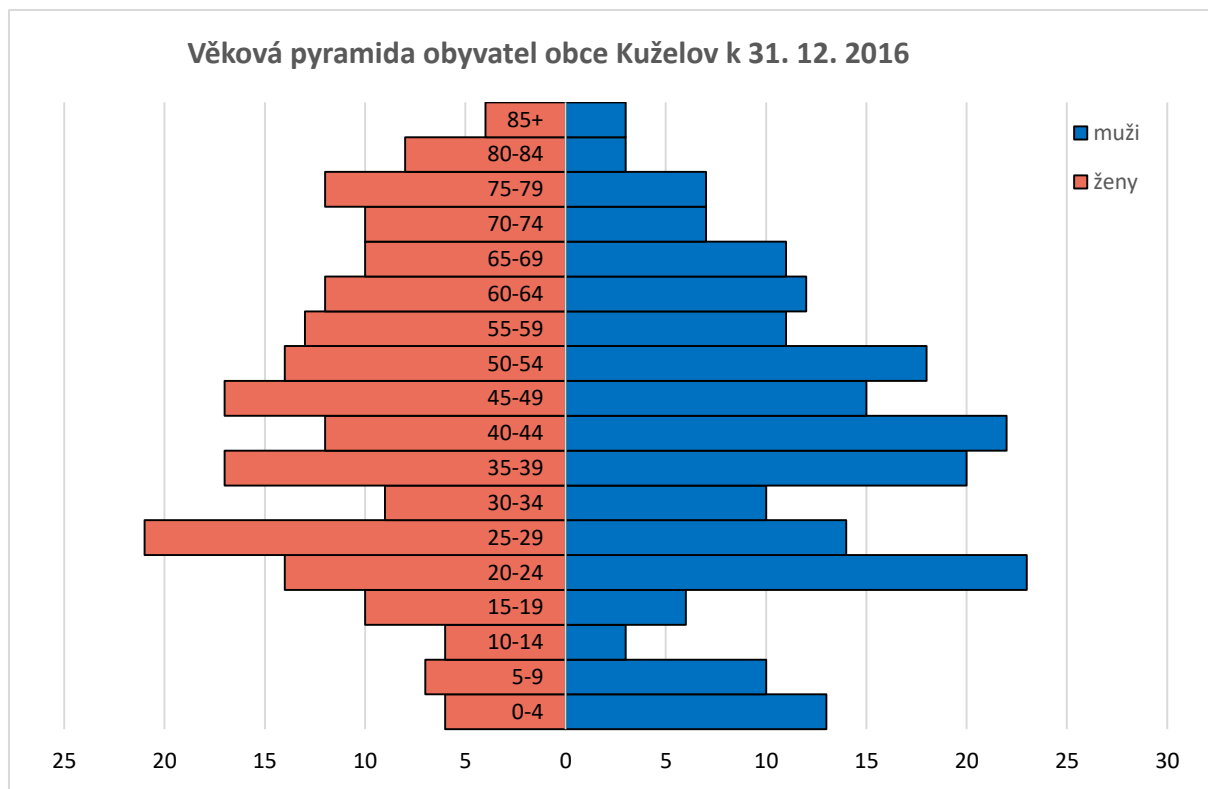
Počet obyvatel v obci Kuželov od počátku 90. letech mírně klesl, avšak jsou i roky, kdy počet obyvatel roste. Zatímco v roce 1990 měla obec 445 obyvatel, na konci roku 2017 zde žilo 410 obyvatel, z toho 208 mužů a 202 žen.



Za posledních 10 byly v obci pouze 3 roky, kdy se narodilo víc osob než zemřelo (2010, 2014, 2016), ale 6 let, kdy se přistěhovalo více osob než vystěhovalo (2008–2012, 2015). Celkem se za posledních 10 let narodilo 31 dětí, zemřelo 47 osob, přistěhovalo se 80 osob a vystěhovalo 63 osob.



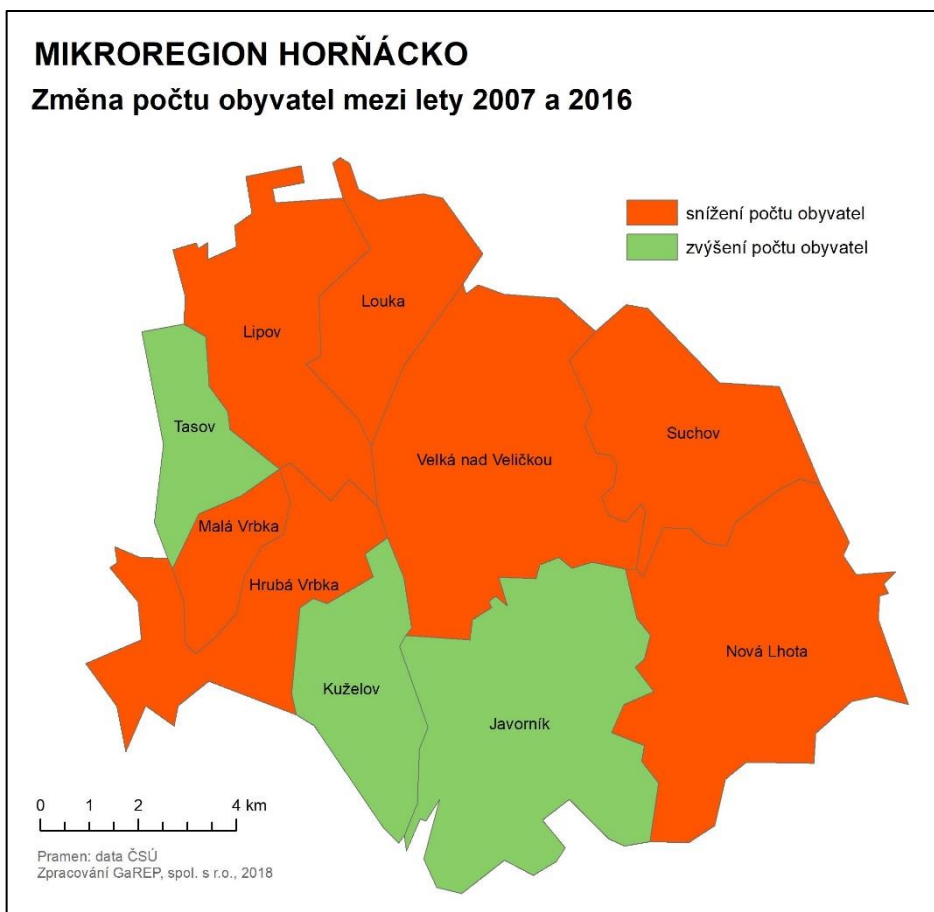
Ke konci roku 2016 bylo 11,0 % obyvatel obce ve věku do 15 let (45 osob), 70,7 % ve věku 15–64 let (290 osob) a 18,3 % obyvatel obce bylo starších 65 let (75 osob). Průměrný věk dosáhl ke konci roku 2016 poměrně vysoké hodnoty 42,8 let, ke konci roku 2012 byl průměrný věk 41,4 let. Index stáří (tj. podíl seniorů ve věku 65+ a počtu dětí do 15 let) ve výši 166,7 indikuje, že počet seniorů nad dětskou složkou výrazně převažuje, a dokonce se mírně zvyšuje, jelikož tento ukazatel v roce 2012 vykazoval hodnotu 161,9. Pro budoucí rozvoj obce je to poměrně negativní ukazatel a bude vyžadovat zvýšenou pozornost zajištění podmínek pro stárnutí obyvatel. Podrobnou věkovou strukturu obyvatel ukazuje věková pyramida.



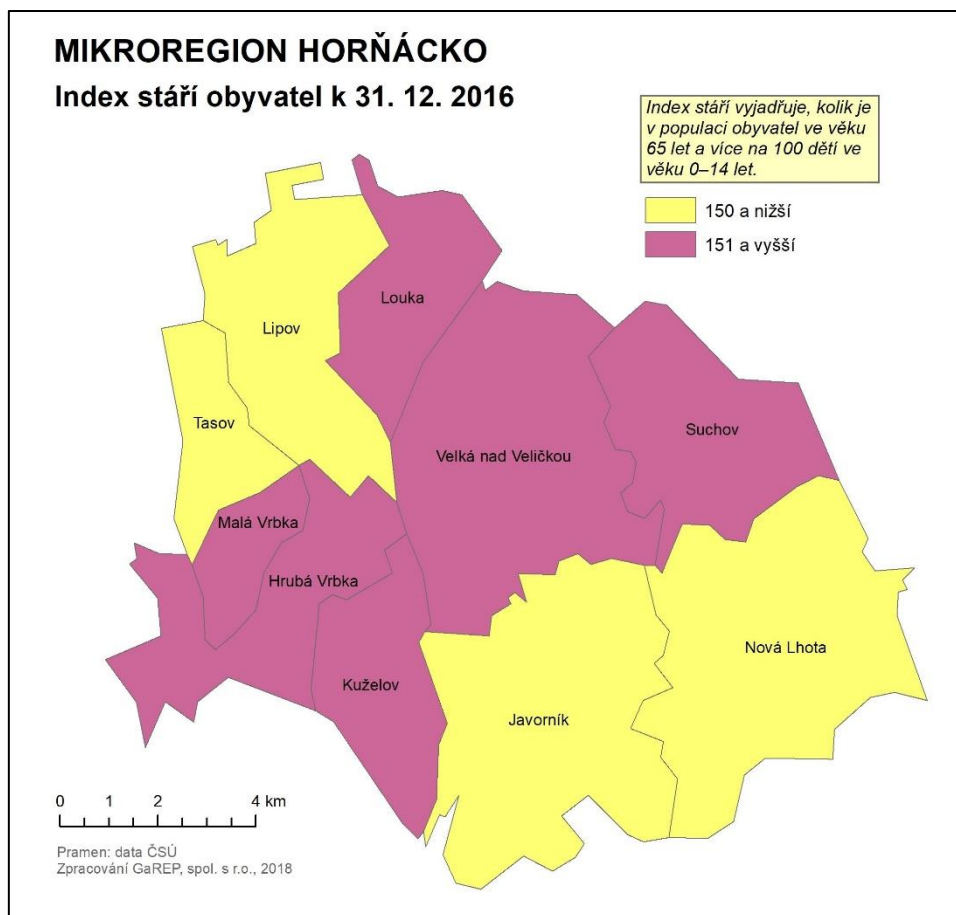
Vývoj počtu a struktury obyvatel v obcích mikroregionu Hornácko

Vývoj počtu obyvatel v obcích mikroregionu Hornácko mezi roky 2007 a 2016 není příliš příznivý. Za desetileté období došlo k mírnému nárůstu počtu obyvatel pouze ve třech obcích, zatímco v ostatních sedmi obcích počet obyvatel poklesl (viz obr.). Také v mikroregionu jako celku počet obyvatel klesl, a to o 448 obyvatel, tj. o 4,8 %.

Obec	2007	2016	Index změny 2016/2007*100	Index stáří 2016
Hrubá Vrbka	665	614	92,3	161,7
Javorník	713	716	100,4	126,5
Kuželov	402	410	102,0	166,7
Lipov	1 577	1 490	94,5	136,0
Louka	1 013	967	95,5	165,1
Malá Vrbka	204	172	84,3	163,6
Nová Lhota	708	680	96,0	150,0
Suchov	524	475	90,6	236,0
Tasov	535	548	102,4	130,3
Velká nad Veličkou	3 079	2900	94,2	166,5
Celkem	9 420	8 972	95,2	156,4



Index stáří je ve všech obcích mikroregionu také velmi nepříznivý. V žádné obci nepřevažuje dětská složka obyvatel ve věku do 14 let nad složkou postproduktivní ve věku vyšším než 65 let. „Nejmladší“ obyvatelstvo se nachází v obci Javorník, kde dosahoval index stáří ke konci roku 2016 hodnoty 126,5. Naopak „nejstarší“ obyvatelstvo žije v obci Suchoy, kde index stáří dosáhl hodnoty 236,0. To znamená, že počet seniorů více než 2x převyšuje dětskou složku obyvatel.



3. HOSPODÁŘSTVÍ

EKONOMICKÁ SITUACE

Ke konci roku 2017 bylo v obci registrováno 49 aktivních ekonomických subjektů, z toho 40 fyzických osob a 9 právnických osob. 9 subjektů podnikalo v zemědělství a lesnictví, 14 v průmyslu, 11 ve stavebnictví a zbylých 15 ve službách.

Z podniků právnických osob patří následující: DÚBRAVA-AGRO, a.s. (pěstování obilovin; chov skotu), DÚBRAVA-EKO, s.r.o. (podpurné činnosti pro zemědělství a posklizňové činnosti), EKOFARMA Bílé Karpaty, s.r.o. (rostlinná a živočišná výroba, myslivost a související činnosti), Flavo CZ, s.r.o. (zprostředkování velkoobchodu), Lukáš Prášek, s.r.o. (podpurné činnosti pro zemědělství a posklizňové činnosti).

Z komerčních služeb se v obci nachází 2 prodejny Smíšeného zboží COOP, v obci je také restaurace a penzion U větrného mlýna a vinárna u mlýna.

V obci se nenachází volné objekty a pozemky vhodné pro podnikání.

TRH PRÁCE

Podíl nezaměstnaných osob na konci roku 2017 činil v Kuželově 5,2 %, bylo zde 15 dosažitelných uchazečů o zaměstnání ve věku 15–64 let. Hodnota nezaměstnanosti v obci je tak mírně nižší při srovnání s úrovní SO ORP Veselí nad Moravou (6,1 %), avšak vyšší při porovnání s Jihomoravským krajem (4,6 %) a průměrem za celou Českou republiku (3,8 %). Úroveň nezaměstnanosti v obci se v posledních letech snižuje (ještě v prosinci 2014 dosahoval podíl

nezaměstnaných osob hodnoty 6,1 %), a to i přes pravidelné nárůsty v zimních měsících. V obci nebyl evidován na konci roku 2017 žádný nezaměstnaný občan déle než rok (tzv. dlouhodobě nezaměstnaný).

V prosinci 2017 bylo v Kuželově 1 volné pracovní místo evidované Úřadem práce ČR, což je výrazný nepoměr vzhledem k počtu uchazečů o zaměstnání. Pracovní příležitosti však nabízejí některé okolní obce, případně vzdálenější města.

Obyvatelé vyjíždí za prací i za službami do Hodonína, Velké nad Veličkou nebo Veselí nad Moravou.

4. INFRASTRUKTURA

TECHNICKÁ INFRASTRUKTURA

V obci je vybudován gravitační vodovodní řád uložený v litině a PVC. Obec je plně vodofikována a napojena na „Skupinový vodovod Hornácko“. Stav tohoto vodovodu je však v některých částech nevyhovující.

Obec je rovněž plně plynofikována. Plynovod v obci je cca 20 let starý, vyžaduje částečné opravy.

V obci je jednotná kanalizace, která pokrývá cca 85 % území obce, v ostatních částech kanalizace chybí a její dobudování se bude řešit v budoucích letech. Kanalizace je napojena na ČOV, která se nachází mimo katastr obce (společná ČOV se nachází v Hrubé Vrbce).

Obecní rozhlas je zajištěn bezdrátově.

Internetové připojení je v obci dostatečné.

Sběr komunálního odpadu je v obci zajištěn na vysoké úrovni, svoz odpadu probíhá 2x měsíčně podle předem stanoveného harmonogramu. Jednou za měsíc probíhá svoz pytlů s plastovým odpadem. V obci je 5 sběrných míst, jejich počet je dostatečný. Třídí se veškeré druhy odpadu. Sběrný dvůr v obci není, ale je plánováno jeho vybudování. Likvidace biologicky rozložitelného odpadu je řešena přistavením kontejneru firmou Tespra Hodonín.

Protipovodňová ochrana je plánována ve formě svodných příkopů, které by nahradily zatrubněné, v současnosti nefunkční odvodňovací zařízení. Protierozní opatření jsou řešená plánem společných zařízení v rámci KPÚ jako návrhy zalesnění, zatravnění a protierozních osevních postupů.

DOPRAVNÍ INFRASTRUKTURA

Středem obce prochází silnice III/49918, která navazuje v Hrubé Vrbce na silnici III/49912. Intenzita dopravy na těchto komunikacích není příliš vysoká, ovšem vzhledem k typu a stavu komunikací lze považovat tento tah za poměrně vytížený. Ostatní komunikace v obci jsou označeny jako účelové a jsou ve vlastnictví obce (cca 5 km). Stav komunikací není příliš dobrý, některé úseky vyžadují rekonstrukce.

Železniční doprava v obci není zavedena. Nejbližší zastávky jsou v Javorníku a ve Velké nad Veličkou. U hranic se Slovenskem je na železniční trati směrem na Myjavu zastávka Vrbovce.

V obci se nachází dvě autobusové zastávky (viz foto) – Kuželov a Kuželov, točna. Zastávka Kuželov, točna je zděná v relativně dobrém stavu, je ovšem ničena obyvateli. Zastávka Kuželov je v jednom směru pouze označena tabulí, v druhém směru je zděná v dobrém stavu.



Katastrem obce prochází dvě cyklotrasy: 5047 Kuželovský okruh a Horňácký okruh. Severním cípem obce prochází cyklotrasa č. 46 (Český Těšín – Sudoměřice na Moravě).

Z tras pro turisty je významná cesta M. Kudeříkové (červená turistická trasa) vedoucí po jihozápadní hranici katastru obce, dále obcí prochází zelená turistická trasa.

Parkování v obci není dostačující a je postupně rozšiřováno pomocí zatravnovacích pásů (materiál zajišťuje obec, obyvatelé si u svých domů budují sami).

DOPRAVNÍ OBSLUŽNOST

Obec Kuželov leží v zóně 955 integrovaného dopravního systému Jihomoravského kraje. Přes obec jedou spoje autobusové linky 935 (Kuželov – Velká nad Veličkou) a 940 (Kuželov – Hroznová Lhota).

Počty spojů projíždějících obcí (k 27. 4. 2018)

Směr	Linka	V pracovní dny		V sobotu a v neděli	
		Počet spojů	Interval	Počet spojů	Interval
Z Kuželova do Velké n. V.	935	13	Cca po hodině ve špičce až dvou mimo špičku.	9	Po dvou hodinách.
Z Velké n. V. do Kuželova		12		9	
Z Kuželova do Hroznové Lhoty	940	7	Ráno po hodině, mimo špičku nejezdí, odpoledne po hodině.	0	-
Z Hroznové Lhoty do Kuželova		7		0	-

Pramen: www.idsjmck.cz

Současný stav zajištění dopravní obslužnosti je dostačující, většina obyvatel využívá k přepravě auto. Obec v roce 2018 nepřispívá na zajištění dopravní obslužnosti, příspěvek je plánován od roku 2019.

5. VYBAVENOST

BYDLENÍ

Dle sčítání lidu, domů a bytů bylo v Kuželově v roce 2011 celkem 146 domů, z toho 142 rodinných a 3 bytové domy, 1 budova je řazena v kategorii ostatní. Podíl neobydlených domů činil 21 % (31 domů). V majetku obce jsou 4 byty (ve čtvrtém bytě je nyní obecní úřad).

Do obce přichází zájemci o bydlení. V územním plánu jsou vymezeny pozemky pro výstavbu, avšak tyto pozemky nejsou v majetku obce a čeká se na jejich zasíťování. Obec pozemky pro výstavbu nevlastní. V posledních 5 letech (2012–2016) byl v Kuželově dokončen 1 byt.

V obci se nachází cca 10 rekreačních chat.

ŠKOLSTVÍ

V obci není mateřská škola, děti využívají Mateřskou školu v Hrubé Vrbce.

V obci je úplná základní škola s 1. a 2. stupněm. Maximální kapacita školy je 270 žáků, avšak aktuálně (školní rok 2017/2018) ji navštěvuje 87 žáků osmi tříd (1. až 8. třída, 9. třída chybí). Při škole je zřízena školní družina a školní jídelna s výdejnou jídel, funguje několik zájmových kroužků pro děti. Škola má tělocvičnu.

ZDRAVOTNICTVÍ

Zdravotní péče není v obci dostupná. Ordinace lékaře navštěvují obyvatelé ve Velké nad Veličkou nebo ve Veselí nad Moravou. V Lipově ordinuje zubař.

SOCIÁLNÍ PÉČE

Obec má uzavřenou smlouvu o zajištění sociálních služeb s městem Veselí nad Moravou. Do obce zajíždí v případě potřeby oblastní charita nebo domácí péče Zdislava, která má sídlo ve Veselí nad Moravou. V obci se nenachází žádná pobytová zařízení sociálních služeb. Stále je zvykem, že o starší občany pečují jejich děti.

Obec pořádá jednou ročně besedu se seniory, dále jim přispívá na obědy. Další speciální vyžití pro seniory v obci není.

ŽIVOT V OBCI, KULTURA A SPORT

Život v obci je poměrně bohatý a navazuje na dávné tradice a zvyky. V obci působí následující spolky a sdružení, které se podílí na pořádání různých společenských akcí:

- Kuželovské zpěvulky
- Hornácký folklorní soubor Kuželovjan
- Mužský pěvecký sbor
- Dětský folklorní soubor Krahulíček
- Dětský klub Klíček (volnočasové aktivity pro děti z I. stupně ZŠ)
- TJ Hornácko Hrubá Vrbka (fotbalový klub, který reprezentuje obce Hrubá Vrbka, Kuželov a Malá Vrbka)
- Sbor dobrovolných hasičů Kuželov (k dispozici je hasičská zbrojnice s klubovnou)
- Myslivecký spolek VOJŠICE (sdružuje myslivce z obcí Hrubá Vrbka, Malá Vrbka a Kuželov)

Z nejvýznamnějších akcí lze jmenovat Hornácké slavnosti, hody, fašaneč, tri kameně, rodičovský ples, hasičský ples, myslivecká noc, vánoční setkání a vítání občánků. Společenské akce jsou v obci pořádány buď v kulturním areálu „Výhon“ s kapacitou 120 míst, nebo v kulturním domě. Setkávání katolické mládeže a modlitebních společenství probíhá ve farním centru.

V obci je multifunkční sportovní hřiště (u školy). V obci je také několik dětských hřišť (viz foto). Vybavení pro sport je v obci dostačující.



Obec vydává 1x ročně zpravodaj v tištěné i elektronické verzi. Významným zdrojem informací o obci jsou webové stránky.

V obci je dostupná knihovna s veřejným internetem, která se nachází v budově obecního úřadu.

Významnou technickou památkou je větrný mlýn holandského typu stojící na kopci nad obcí. Byl postaven roku 1842 jako obecní mlýn. V roce 1906 bylo přistaveno obytné stavení pro mlynářovu rodinu. S mletím se definitivně skončilo v roce 1946. V roce 1973 se stal majetkem Technického muzea v Brně. Od 60. let 20. století probíhaly rekonstrukce a od roku 1977 je mlýn přístupný veřejnosti. V bývalém mlynářově domku a přilehlém chlévě je expozice horňáckého bydlení, zemědělských nástrojů a jiného náčiní. Kuželovský větrný mlýn je jediným mlýnem holandského typu na Moravě. V blízkosti mlýna byla v roce 1990 na vrchu Bojiště vystavěna větrná elektrárna na třicetimetrovém stožáru se třemi vrtulovými listy. Uprostřed obce je dominantou kostel Nejsvětější Trojice postavený v roce 1768 jako součást procesu rekatolizace místního obyvatelstva, který nechal postavit kníže Antonín Florian Lichtenstein. Památkově chráněným objektem je i kříž před kostelem, vystavěný v roce 1841.

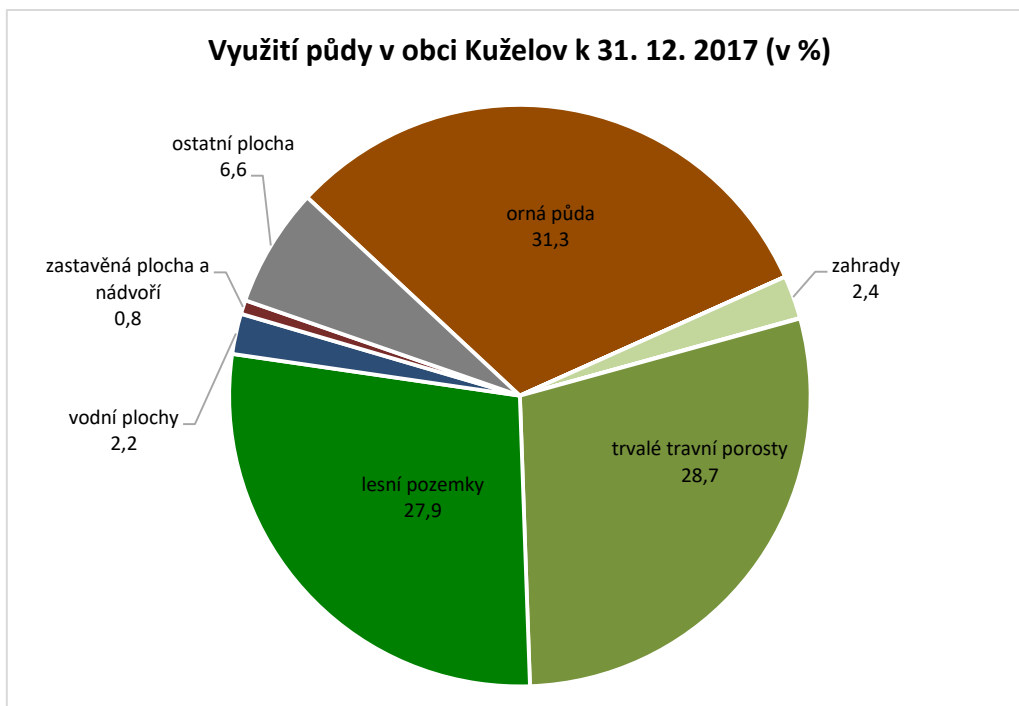
V dolním konci obce, na hranici Kuželova s Hrubou Vrbkou, byla v roce 1822 vystavěna kaple sv. Jana Nepomuckého. Zajímavým místem jsou „Tři kameny“, tři mezní kameny se starodávnými nápisy, které se nacházejí na hranici se Slovenskou republikou na rozmezí kuželovského a hrubovrbeckého katastru v sedle pod vrchem Kobyla na historické cestě do Uher.¹

Obec má hřbitov nacházející se u hranice katastru s Hrubou Vrbkou. Kapacita hrobových míst není dostačující.

6. ŽIVOTNÍ PROSTŘEDÍ

Rozloha katastru obce Kuželov činí 1 015,0 ha, z toho 62,5 % zaujímá zemědělská půda. Katastr obce tvoří téměř vyrovnaně orná půda (31,3 %), trvalé travní porosty (28,7 %) a lesní pozemky (27,9 %). Ve srovnání s ostatními obcemi Hornácka je v Kuželově celkem vysoký podíl zahrad (2,4 %) a nejvyšší podíl vodních ploch (2,2 %).

¹ Převzato z <http://www.kuzelov.com/obec-kuzelov/ds-50/p1=51>



Koeficient ekologické stability dosahuje hodnoty 1,6, což značí vcelku vyváženou krajinu, v níž jsou technické objekty relativně v souladu s dochovanými přírodními strukturami. Přesto dlouhodobé zemědělské využívání krajiny vedlo k narušení ekologické stability, jejíž náprava bude dlouhodobou záležitostí.

Zeleň v obci je v poměrně dobrém stavu, nicméně je potřeba neustálá péče o ni, sečení a čištění porostů. Obec má realizované komplexní pozemkové úpravy, problémem je realizace plánu společných zařízení. V rámci něj jsou naplánovány lokality k nové výsadbě.

Na území obce zasahuje CHKO Bílé Karpaty, což je zároveň evropsky významná lokalita. K typickým znakům krajiny v CHKO Bílé Karpaty náleží zejména její povrchové utváření, včetně vodních toků a ploch, její vegetační kryt a volně žijící živočišstvo, rozvržení a využití lesního a zemědělského původního fondu a ve vztahu k ní také rozmístění a urbanistická skladba sídlišť, architektonické stavby a místní zástavba lidového rázu.

Obec je ohrožena přívalovými dešti, které mohou způsobovat bleskové povodně.

Ekologické zátěže ani větší skládky se na území obce nevyskytují.

7. SPRÁVA OBCE

OBECNÍ ÚŘAD A KOMPETENCE OBCE

Obecní úřad Kuželov je obecním úřadem se základní působností. Na obci je zřízen CzechPoint. Matrika se nachází v Hrubé Vrbce. Stavební úřad je ve Velké nad Veličkou, která je obcí s pověřeným obecním úřadem.

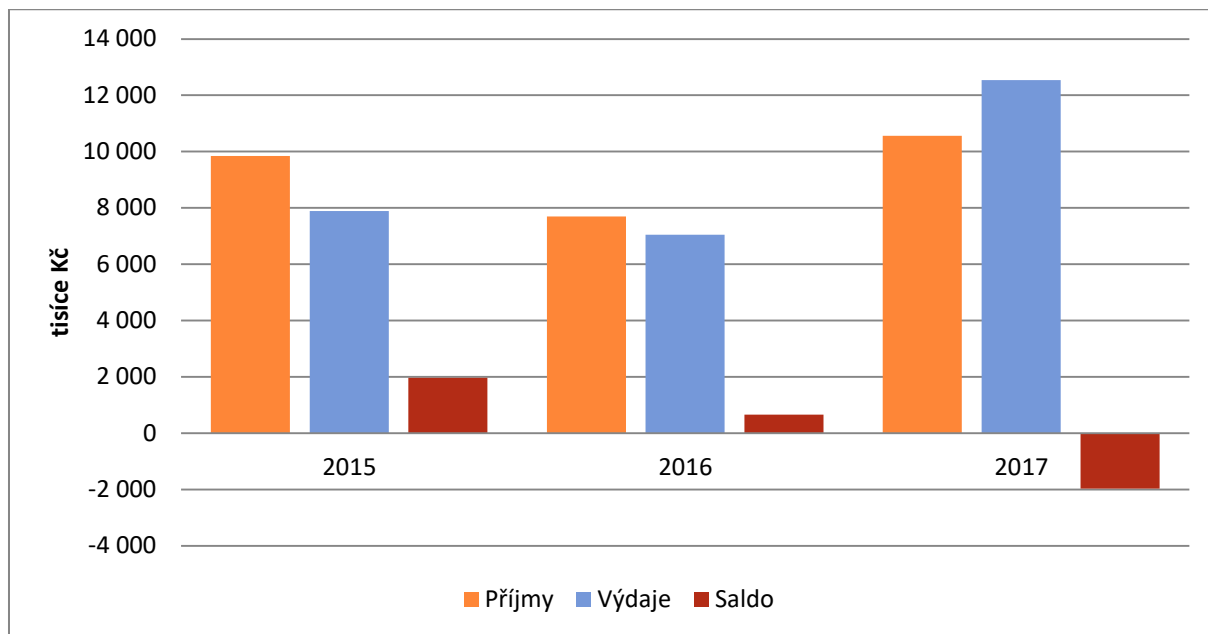
Starosta obce je neuvolněný. Zastupitelstvo se schází min. 1x za 3 měsíce. Obec stabilně zaměstnává 1 účetní, která vykonává i administrativní činnosti.

Územní plán obce byl dokončen v září 2017.

Obecní úřad je umístěn v budově školy, kde je umístěna také knihovna, která nabízí čtenářům přes 4000 svazků. Stav budovy obecního úřadu je dobrý, ale 2. patro není dostupné bezbariérově.

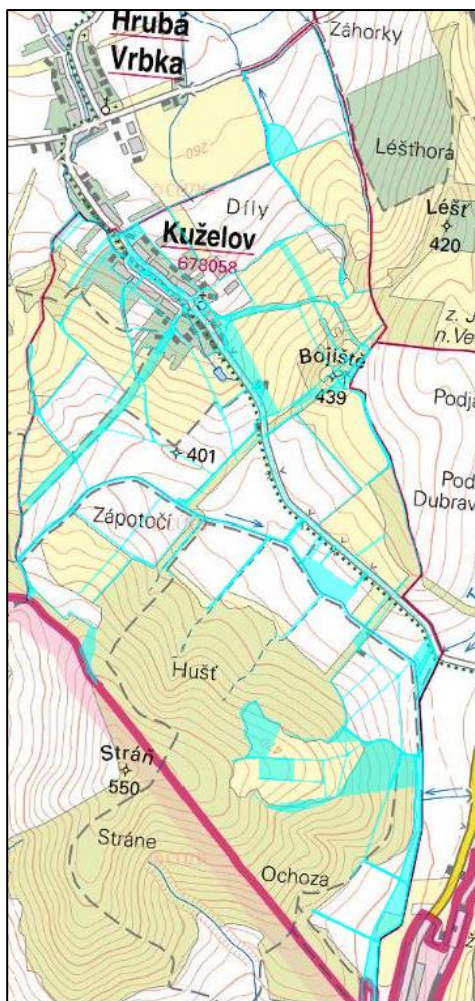
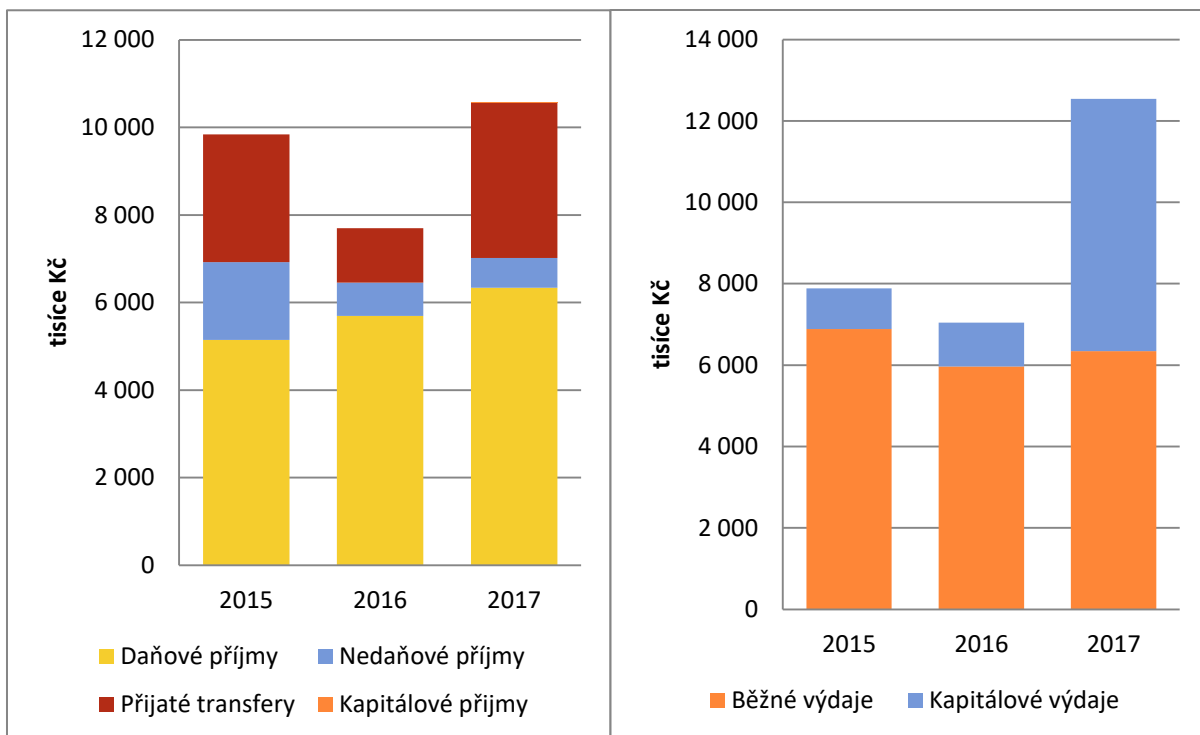
HOSPODAŘENÍ A MAJETEK OBCE

Obec Kuželov za poslední 3 roky dosáhla přebytků v celkové výši 643 000 Kč. V roce 2015 byl přebytek ve výši necelé 2 miliony a v roce 2016 více než 0,6 milionu. V roce 2017 byl naopak vykázán deficit necelé 2 miliony. Přebytky byly použity na tvorbu rezerv na běžném účtu a na uhrazení dlouhodobě přijatých půjčených prostředků. Obec v posledních 3 letech získala více než 2,5 milionu na nenárokových investičních dotacích, nejvíce v roce 2017 (více než 1,8 milionu Kč).



Podíváme-li se detailněji na strukturu příjmů a výdajů v posledních 3 letech, tak nejvyšší podíl na celkovém rozpočtu byl zaznamenán u daňových příjmů, které souvisí zejména s příjmy z tzv. sdílených daní od státu. Daňové příjmy postupně rostly, což souvisí se zlepšující se kondicí národní ekonomiky. Podíl daňových příjmů na celkovém rozpočtu se odvíjel od velikosti přijatých investičních transferů – nejnižší byl v roce 2015 (52,3 %) a nejvyšší v roce následujícím (73,9 %). Zmiňované investiční transfery byly nejvyšší v roce 2017 (1,8 milionu; 33,6 % podíl na rozpočtu), naopak nejnižší v roce 2016 (0,2 milionu; 16,2 % podíl na rozpočtu). Nedaňové příjmy jsou zejména nejrůznější poplatky stanovené místní vyhláškou, poplatky za pronájem majetku obce a úroky. Jejich podíl na celkovém rozpočtu se pohyboval ve sledovaném období od 6,4 % do 18 %. Kapitálové příjmy jsou spíše nárazovou a okrajovou záležitostí, kdy obec nejčastěji prodává menší pozemky občanům nebo podnikatelům na jejich žádost. V letech 2015–2017 nebyly zaznamenány téměř žádné kapitálové příjmy.

Většinu rozpočtových výdajů tvoří běžné (provozní) výdaje. V letech 2015 a 2016 tvořily okolo 85 % rozpočtu, v roce 2017 jejich podíl klesl na 50,6 %. Podíl kapitálových (investičních) výdajů zpravidla kopíruje investiční akce obce. Nejvyšší byly v roce 2017 (téměř 6,2 milionu; 49,4 % podíl na rozpočtu), nejnižší v roce 2015 (téměř 1,0 milionu; 12,6 % podíl na rozpočtu). Saldo běžných příjmů, což je rozdíl běžných příjmů a běžných výdajů představuje částku, kterou obec může použít na investiční výdaje, na spolufinancování získaných dotací nebo na splácení svých závazků, aniž by si musela brát další půjčku nebo prodávat svůj majetek. Tento ukazatel můžeme nazvat i tzv. dluhovou kapacitou. Tato dluhová kapacita byla ve sledovaném období vždy kladná. Postupně rostla z 32 000 Kč v roce 2015 na 668 000 Kč v roce 2017.



Mezi nemovitosti ve vlastnictví obce patří budova obecního úřadu (nutné neustálé opravy), bývalá budova obecního úřadu (v současnosti nevyužívaná, bude se předělávat k multifunkčnímu využití), kulturní dům (nově rekonstruován), hasičská zbrojnice a 1 dům v obci. Pozemky ve vlastnictví obce jsou na obrázku níže zobrazeny tyrkysovou barvou.

VNĚJŠÍ VZTAHY A VAZBY OBCE

Obec je od roku 1999 členem Svazu měst a obcí České republiky.

Území obce spadá do mikroregionu Horňácko, MAS Horňácko a Ostrožsko.

A.2 VÝCHODISKA PRO NÁVRHOVOU ČÁST

Východiska pro návrhovou část jsou zpracována zejména na základě poznatků z charakteristiky obce a závěrů dotazníkového šetření názorů obyvatel a zachycují **základní (klíčové) podněty pro návrhovou část**, a to zejména silné stránky / pozitiva, rozvojové faktory a slabé stránky / negativa / problémy jako **vnitřní faktory ovlivnitelné obcí**. **Vnější faktory** (příležitosti a ohrožení) vychází z posouzení obecných i konkrétních politických, ekonomických, sociálních, technologických, environmentálních a legislativních vlivů, které mohou mít dopad na rozvoj obce.

KLÍČOVÉ PODNĚTY ZE ŠETŘENÍ NÁZORŮ OBYVATEL

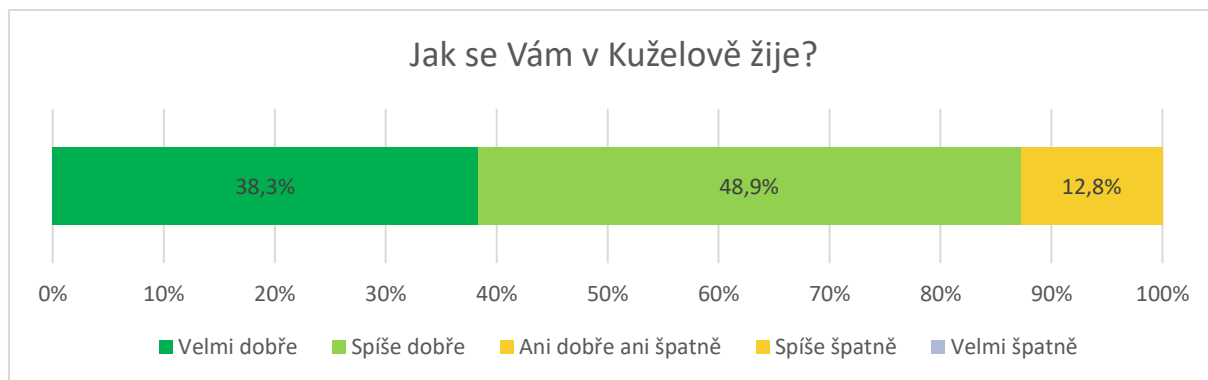
Od poloviny května do poloviny června 2018 proběhlo dotazníkové šetření názorů obyvatel. Celkově se zapojilo **49 obyvatel**. Někteří z nich neodpověděli na všechny otázky. Vyhodnocení každé otázky tedy vychází z počtu odpovědí na danou otázku.

Mezi respondenty bylo 21 mužů a 28 žen. Ve věku 15–29 let bylo 20,4 % osob, ve věku 30–49 let bylo 24,5 % osob, ve věku 50–64 let 32,7 % a nad 65 let 20,4 %. V 57,1 % případů odpovídaly osoby žijící v domácnosti bez dětí. 59,5 % odpovědí pocházelo od rodáků a 30,6 % od osob, které se přistěhovali před více než pěti lety.

Struktura respondentů dotazníkového šetření

Struktura obyvatel		Počet	Podíl
pohlaví	muž	21	42,9
	žena	28	57,1
věk	15–29 let	10	20,4
	30–49 let	12	24,5
	50–64 let	16	32,7
	65 a více let	10	20,4
	neuveдено	1	2,0
dětí do 18 let v domácnosti	ano	20	40,8
	ne	28	57,1
	neuveдено	1	2,0
délka života v obci	od narození	29	59,2
	přistěhoval(a) jsem se v dětství spolu s rodiči	3	6,1
	přistěhoval(a) jsem se v dospělosti před více než 5 lety	15	30,6
	přistěhoval(a) jsem se v dospělosti v posledních 5 letech	1	2,0
	neuveдено	1	2,0

87 % respondentů se v Kuželově žije dobře, z toho 38 % velmi dobře a 49 % spíše dobře. Necelých 13 % respondentů uvedlo, že se jim v obci nežije ani dobře ani špatně. Nikdo neuvedl, že by se mu v obci žilo špatně.



Další tři otázky zjišťovaly, co se obyvatelům v Kuželově nejvíce líbí, nelíbí a co jim nejvíce chybí. Nejvíce se lidem v obci líbí **vzhled obce** (upravenost, čistota; 14x) a **folklor a tradice v obci** (9x). Dále respondenti oceňují zeleň v obci, přírodu v okolí obce a areál na Výhonu (všechno 6x). Mezi dalšími odpověďmi se objevily více než jednou následující výroky: kulturní dům, základní škola, soudržnost lidí a hřiště pro děti.

Obyvatelé obce se také vyjádřili k tomu, co se jim v obci nelíbí. Nejčastěji uvedená odpověď bylo **parkování v obci** (na chodnicích, u kostela; 8x). Druhou nejčastější odpovědí bylo **rozhádané zastupitelstvo** (7x) a třetí místo obsadila **cena vody** (5x). Z dalších odpovědí, které byly uvedeny více než jednou, jsou to následující: nezájem obyvatel o kulturní akce, nepořádek, hluk v nočních hodinách, autoopravna uprostřed obce, rozhlas je špatně slyšet, hospody, málo míst pro výstavbu, topení tuhými palivy v zimě, psí exkrementy a znečištěný potok.

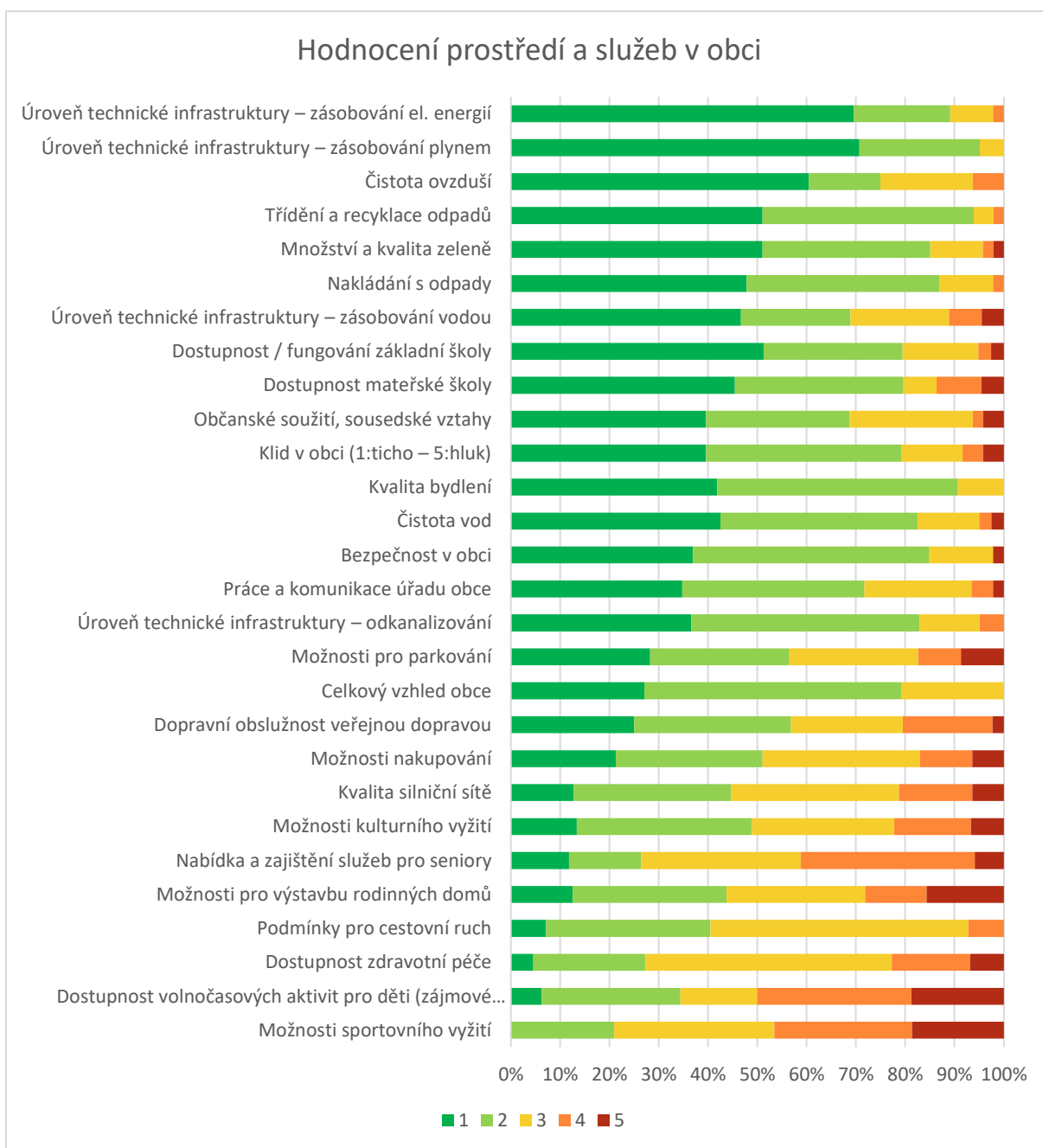
Z toho, co obyvatelům v Kuželově nejvíce chybí, nejčastěji zaznělo, že jsou to **pracovní místa**. Dále v obci chybí akce/kroužky zejména pro děti, více kulturního vyžití, rychlostní radar, odpadkové koše a stavební místa. Další odpovědi, které byly uvedeny více než jednou, jsou následující: sportovní vyžití, cyklostezka, pošta, lékaři, lepší dopravní obslužnost.

Obyvatelé poté komplexně hodnotili prostředí a služby v obci. Jednotlivá témata známkovali na stupnici 1–5 jako ve škole. Nejlépe hodnoceny (nejnižší průměrná známka) jsou následující oblasti:

- Zásobování plynem – průměrná známka 1,3
- Úroveň technické infrastruktury – zásobování elektrickou energií – 1,4
- Třídění a recyklace odpadů – 1,6

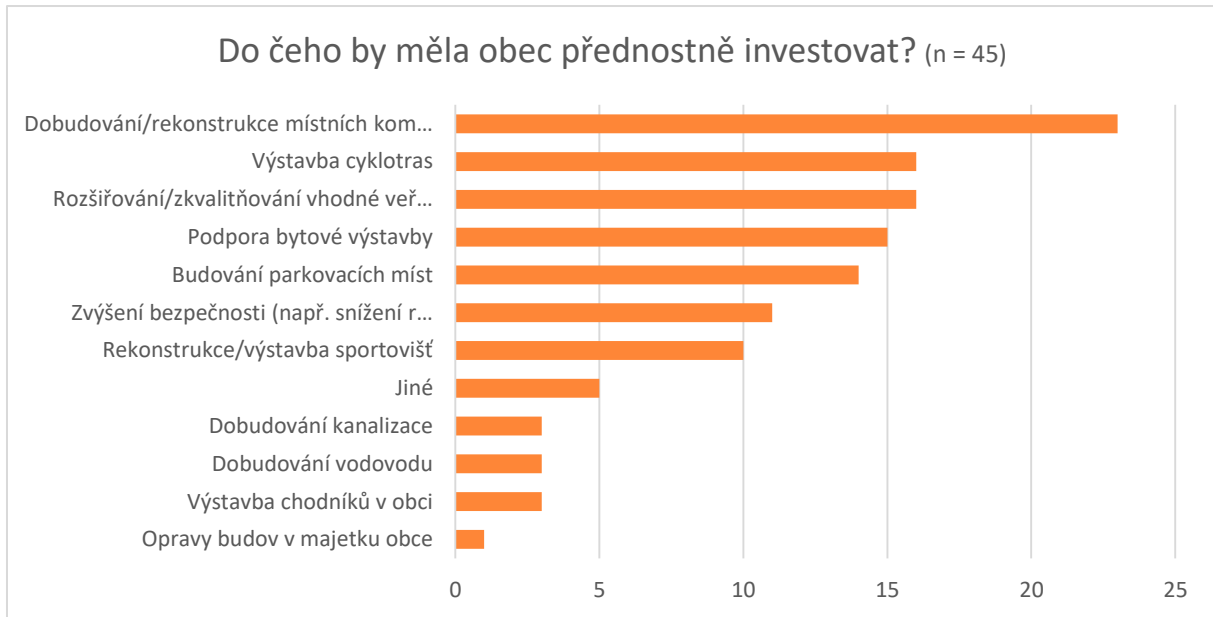
Nejhůře jsou hodnoceny tyto oblasti:

- Možnosti sportovního vyžití – 3,4
- Dostupnost volnočasových aktivit pro děti (zájmové kroužky apod.) – 3,3
- Dostupnost zdravotní péče – 3,0



S informovaností v obci jsou respondenti vcelku spokojeni, určitý námět k vylepšení uvedlo pouze 11 respondentů. Nejvíce by respondenti uvítali **zkvalitnění hlášení rozhlasu** (v některých částech obce mu není rozumět + častější hlášení). Někteří občané by uvítali lepší webové stránky obce, častější vydávání zpravodaje, distribuci stručného zápisu z jednání zastupitelstva do schránek či pravidelná veřejná setkání obyvatel.

V případě budoucích investic obyvatelé jednoznačně podporují **dobudování / rekonstrukci místních komunikací**. S poměrně velkým odstupem se na druhém místě umístilo budování cyklostezek a rozšiřování/zkvalitňování vhodné veřejné zeleně. Variantu „jiné“ zvolilo pět respondentů, kteří uvedli následující možnosti: sportovní místa (např. běžecká dráha za školou, outdoor posilovna) a rekonstrukce dětských hřišť; kulturní dění (akce pro děti, seniory), cesta za kostel (použit panely) a opravy budov (stará škola, hospoda, pálenice).



Palčivým problémem obyvatel obce je parkování. Proto byla do dotazníku zahrnuta otázka, zda by obec měla budovat parkovací místa na úkor zeleně. 55 % respondentů uvedlo, že by se parkovací místa neměla budovat na úkor zeleně, z toho 26 % respondentů je spíše proti a 29 určitě proti. 39 % respondentů bylo pro budování parkovišť na úkor zeleně, ovšem z toho 4 % uvedlo variantu „určitě ano“. 6 % respondentů nedokázalo situace posoudit.



Na závěr dotazníku měli obyvatelé napsat jakýkoliv komentář. Tuto možnost využilo 13 respondentů – viz příloha.

SWOT ANALÝZA

Silné a slabé stránky vyplývají ze zpracované charakteristiky obce. Příležitosti a ohrožení jsou vnější vlivy, které mohou obci pomoci, nebo se kterými se bude muset obec vypořádat.

SILNÉ STRÁNKY (pozitiva, rozvojové faktory)	SLABÉ STRÁNKY (negativa, problémy)
<ul style="list-style-type: none"> • Poloha obce v CHKO Bílé Karpaty • Hezký vzhled obce • Spokojenost obyvatel s životem v obci • Stabilizovaný počet obyvatel v obci • Fungování 9-leté ZŠ přímo v obci • Zachovalé tradice, hodně společenských akcí • Atraktivita obce díky větrnému mlýnu • Dobrá ekologická stabilita okolní krajiny • Zapojení obce do činnosti DSO a MAS • Vymezení pozemků pro výstavbu rodinných domů • Nízký podíl neobydlených domů 	<ul style="list-style-type: none"> • Převaha seniorské složky obyvatel nad dětskou • Nedostatek pracovních příležitostí v obci • Vybudování inženýrských sítí v určené ploše výstavby z důvodu absence obecních pozemků • Nedostačující kapacita hrobových míst • Zastaralé části vodovodu • Špatný stav některých částí místních komunikací • Nedostatečný počet parkovacích míst • Ohrožení bleskovými povodněmi z přívalových dešťů
PŘÍLEŽITOSTI (co se děje, či bude dít kolem nás a my to můžeme využít)	OHROŽENÍ (co se děje, či bude dít kolem nás a my se s tím budeme muset vypořádat)
<ul style="list-style-type: none"> • Dotační zdroje z národních a evropských programů • Realizace plánu společných zařízení v rámci KPÚ 	<ul style="list-style-type: none"> • Zvyšování finančních nákladů na provoz školy v obci • Klimatické změny – snižování objemu a nerovnoměrnost rozložení srážek, jarní mrazy • Stárnutí obyvatel vyžadující zvýšené nároky na zdravotní a sociální péči

DALŠÍ VÝCHODISKA

LIMITY ROZVOJE

Hlavními limity rozvoje obce jsou:

- **Odlehlá poloha obce od významnějších silničních komunikací a větších sídel.** *Problém: horší dostupnost center poskytujících pracovní příležitosti a služby.*
- **Území celé obce leží v CHKO Bílé Karpaty.** *Problém: přísnější pravidla pro výstavbu a rozvoj obce.*
- **Nezájem obyvatel o rozvoj obce.** *Problém: obtížné udržení občanských a zájmových aktivit, které leží na úzké skupině osob. Omezený potenciál pro zlepšování situace v obci.*
- **Absence zasítovaných pozemků pro výstavbu.** *Problém: nemožnost nové výstavby, růstu počtu obyvatel a stárnutí obyvatel.*

PROBLÉMOVÁ ANALÝZA

Problémová analýza identifikuje v souvislostech hlavní problémy obce a potřeby či cesty spojené s jejich řešením.

Stárnutí obyvatel

Počet obyvatel v obci je poměrně stabilní, avšak dochází a v budoucích letech bude stále více docházet ke stárnutí obyvatel. Obec se na tuto situaci bude muset připravit. Kromě spolupráce při zajištění sociálních a zdravotních služeb by měla seniorům vytvořit vhodné podmínky pro důstojné a aktivní stárnutí obyvatel.

Nedostatek pracovních příležitostí

V obci je minimum pracovních příležitostí, resp. pracovních příležitostí v celém regionu není mnoho. Vzhledem k tomu, že podmínky budování pracovních míst přímo v obci jsou omezené, je nezbytné zajišťovat dobrou dopravní obslužnost a udržovat komunikace v dobrém stavu, aby obyvatelé mohli za prací dojíždět.

Zastaralá nebo nedostačující infrastruktura

Některé části dopravní a technické infrastruktury v obci nejsou ve vyhovujícím stavu. U technické infrastruktury se jedná se o část vodovodu a rozhlasu, u dopravní infrastruktury o špatný stav místních komunikací a nedostatečného počtu parkovacích míst. Vzhledem k tomu, že rekonstrukce vodovodu a místních komunikací je velmi nákladná, musí obec využívat externí zdroje.

VLIV DALŠÍCH KONCEPČNÍCH DOKUMENTŮ

Rozvoj obcí Hornácka jako celku byl řešen ve **Strategii Mikroregionu Hornácko** z roku 2007 a následně v **Rozvojové studii mikroregionu Hornácko 2014–2020**. Oba dva dokumenty sloužily jako podklad pro řešení rozvoje na území místní akční skupiny Hornácko a Ostrožsko.

Klíčovým koordinačním a iniciačním dokumentem je **Strategie komunitně vedeného místního rozvoje MAS Hornácko a Ostrožsko pro období 2014–2020**. Strategickým cílem MAS je zlepšit kvalitu života na venkově a dosáhnout udržitelného rozvoje regionu, zejména: stabilizovat počet a strukturu obyvatel, zvýšit vzdělanost obyvatel a jejich uplatnitelnost na trhu práce, uchovat kulturní dědictví, posílit lokální ekonomiku a přínosy cestovního ruchu, zkvalitnit veřejné služby a veřejnou infrastrukturu, chránit životní prostředí a účelně využívat zdroje území. Dodatkem uvedené strategie je **Strategie spolupráce obcí MAS Hornácko a Ostrožsko z.s.**, která vznikla v roce 2015 jako výstup projektu „MAS jako nástroj spolupráce obcí pro efektivní chod úřadů“. Ve strategii spolupráce je rozvedena řada aktivit spolupráce a vazby obcí na činnost MAS.

Všechny uvedené dokumenty jsou dostupné na webových stránkách mikroregionu Hornácko (www.hornacko.info).

Pro zkvalitňování školství v regionu je důležitý **Místní akční plán vzdělávání pro ORP Veselí nad Moravou**, v němž jsou rozpracovány cesty k podpoře zkvalitňování výuky v základních a mateřských školách, k posílení znalostí a dovedností pracovníků škol a rovněž ke zlepšení hmotného zázemí škol.

V **Programu rozvoje Jihomoravského kraje 2018–2021** je území ORP Veselí nad Moravou zařazeno mezi sociálně znevýhodněná území kraje. Program uvádí i environmentální rizika v tomto území. Na území cílí např. aktivita 4.1.3 Podpora příchodu investorů do okrajových částí kraje.

B. NÁVRHOVÁ ČÁST

B.1 DLOUHODOBÁ VIZE

Vize představuje dlouhodobý obraz o budoucnosti obce. Naplnění vize bude dosaženo realizací několika navazujících střednědobých programů rozvoje obce.

VIZE OBCE KUŽELOV V ROCE 2035

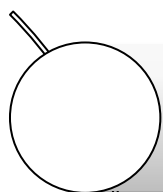
Obec s příjemným prostředím pro obyvatele, návštěvníky i chalupáře

Obyvatelé Kuželova budou soudržnou komunitou a budou se aktivně zapojovat do života obce. Různé generace obyvatel se budou navzájem obohacovat. Udrží se stávající tradice a spolková činnost. Obec bude upravená, obyvatelé na ni budou hrdí. Vybavenost obce bude odpovídat velikosti obce. Turisté a chalupáři v obci najdou příjemné prostředí pro trávení jejich volného času.

Bude dobudována a stabilizována veškerá dopravní a technická infrastruktura v obci. Místní komunikace budou kompletně zrekonstruované a provoz na nich bude bezpečný pro obyvatele. V obci bude dostatečný počet parkovacích míst. Obec bude s okolními obcemi spojena sítí cest a cyklostezek.


Obecní úřad, škola a další služby v obci budou přívětivé k obyvatelům.

Střednědobé programové cíle (PC)




PC1. Podporovat aktivitu obyvatel se zájmem o rozvoj obce, tradice a spolkovou činnost

Indikátor: počet kulturních a sportovních akcí za rok, počet setkání obyvatel k rozvoji obce



PC2. Zlepšovat stav sítí technické a dopravní infrastruktury

Indikátor: počet km rekonstruovaných místních komunikací, počet km nově vybudovaných cyklostezek a polních cest



PC3. Zlepšovat vzhled obce a okolní krajiny

Indikátor: počet nově vysazených stromů

Ukazatele sledování plnění cílů a aktuální hodnoty indikátorů jsou specifikovány v kapitole B.3 věnované podpoře realizace programu.

B.2 OPATŘENÍ A AKTIVITY

Opatření zastřešuje soubor aktivit k určitému tématu a stanoví přístup k řešení jednotlivých témat a problémů. Opatření jsou seskupena do pěti základních **rozvojových oblastí**. **Aktivita** označuje konkrétní akci, činnost, projekt v rámci opatření.

Přehled rozvojových oblastí a opatření

A. Veřejný prostor a život v obci

- A.1 Zkvalitňování vybavenosti v obci
- A.2 Zlepšování vzhledu obce
- A.3 Rozšiřování zeleně a péče o zeleň
- A.4 Podpora činnosti spolků a volnočasových aktivit

B. Technická a dopravní infrastruktura

- B.1 Dobudování sítí a zařízení technické infrastruktury
- B.2 Budování a údržba dopravní infrastruktury
- B.3 Budování cyklostezek a zpevněných polních cest

C. Správa obce

- C.1 Rozvoj území a rozvojová spolupráce

OPATŘENÍ A AKTIVITY

A. Veřejný prostor a život v obci

A.1 Zkvalitňování vybavenosti v obci

Název aktivity	Termíny	Odpovědnost	Náklady (v tis.)	Zdroje financování	Komentář
Podpora dopravní obslužnosti	průběžně	zastupitelstvo		rozpočet obce	<i>Od 2019 přispívat na zajištění dopravní obslužnosti.</i>
Oprava hřiště za školou		vedení školy + zastupitelstvo		dotace	<i>V návaznosti na fungování ZŠ.</i>
Rekonstrukce ZŠ včetně zajištění bezbariérovosti		vedení školy + zastupitelstvo		dotace	
Vybudování komunitního centra v budově bývalého obecního úřadu včetně sálu včetně sociálního zázemí		zastupitelstvo		dotace	<i>Vnitřní část.</i>
Rekonstrukce hasičárny		zastupitelstvo		rozpočet obce	<i>Podkroví a hydroizolace.</i>
Rekonstrukce budovy obecního úřadu		zastupitelstvo		rozpočet obce	<i>Topení, zateplení, plesniví.</i>
Hřbitov - urnový háj		zastupitelstvo		rozpočet obce	
Podpora zachování provozuschopnosti vodního zdroje		zastupitelstvo	-	-	<i>Společnost DUBRAVA a.s.</i>

A.2 Zlepšování vzhledu obce

Název aktivity	Termíny	Odpovědnost	Náklady (v tis.)	Zdroje financování	Komentář
Řešení nepořádku v obci	průběžně	zastupitelstvo	5	rozpočet obce	<i>Informační kampaň – např. nálepky/plakáty na problémová místa. Pravidelný úklid obce. Doplnění odpadkových košů v parcích.</i>
Údržba kulturních památek a památek místního významu	průběžně	zastupitelstvo		rozpočet obce / dotace	<i>Boží muka, kaplička, kostel, mlýn, nad Výhonem...</i>

Program rozvoje obce Kuželov na období 2019–2024

Název aktivity	Termíny	Odpovědnost	Náklady (v tis.)	Zdroje financování	Komentář
Údržba informačních míst v obci	průběžně	zastupitelstvo		rozpočet obce	Výměna informačních tabulí u hřbitova a u kulturního domu.
Podpora údržby kostela a jeho zázemí	průběžně	zastupitelstvo, fara			
Dokončení vodní nádrže u větrného mlýna	2019	zastupitelstvo		dotace	Ve výstavbě, výsadka bude dočasně přerušena, aby se nesázela zeleň v suchém období.
Řešení chátrajících budov	2019	zastupitelstvo		rozpočet obce / dotace / soukromé zdroje	V případě soukromých budov komunikace s majiteli.

A.3 Rozšiřování zeleně a péče o zeleň

Název aktivity	Termíny	Odpovědnost	Náklady (v tis.)	Zdroje financování	Komentář
Údržba veřejných prostranství	průběžně	zastupitelstvo		rozpočet obce	
Rekonstrukce a péče o zeleň v intravilánu	průběžně	zastupitelstvo		rozpočet obce	Prořezávání stromů, výsadba stromů.
Údržba koryt potoků	průběžně	zastupitelstvo		rozpočet obce	V intravilánu obce ve spolupráci s Lesy ČR.
Péče a ochrana v obecních lesích	průběžně	zastupitelstvo		rozpočet obce	Vysázeno 1,6 ha lesa, zbytek a pokračování ve výsadbě.
Motivace obyvatel k péči o zelené předzahrádky	průběžně	zastupitelstvo	10/rok	-	Motivace obyvatel např. formou soutěže o nejlepší květinovou výzdobu.
Rozšíření květinové a jiné výzdoby v zastavěném území obce	průběžně	obyvatelé	-	-	Před školou, kulturní dům, kostel a jiné prostory podle aktuálních možností.
Zajištění kontejnerů na bioodpad	2018–2019	zastupitelstvo		rozpočet obce	Domácí kompostárny + štěpkovač – společný projekt Malá Vrbka + Hrubá Vrbka + Kuželov – domácí kompostéry a štěpkovač.

Program rozvoje obce Kuželov na období 2019–2024

Název aktivity	Termíny	Odpovědnost	Náklady (v tis.)	Zdroje financování	Komentář
Revitalizace parku u kulturního domu		zastupitelstvo		dotace OPŽP	Podaná žádost na OPŽP. Včetně doplnění laviček v parcích.

A.4 Podpora činnosti spolků a volnočasových aktivit

Název aktivity	Termíny	Odpovědnost	Náklady (v tis.)	Zdroje financování	Komentář
Podpora činnosti neziskových organizací a zázemí pro činnost	průběžně	zastupitelstvo, předsedové spolků		rozpočet obce, dotace	Pravidelná setkání vedení obce se zástupci spolků a sportovních organizací, zjištění potřeb a možností podpory.
Podpora pořádání akcí	průběžně	zastupitelstvo		rozpočet obce	Nevýdělečné akce pro občany obce včetně akcí školy. Záleží na aktivitě spolků a občanů. Finanční podpora akcí. Např. Trojicová zábava, tradiční hody, setkání s důchodci, vánoční koncert, maskarní bál, vítání občánků.
Údržba dětských hřišť	průběžně	zastupitelstvo		rozpočet obce	
Podpora údržby sportovní střelnice	průběžně	zastupitelstvo		rozpočet obce	
Podpora údržby areálu Výhon	průběžně	zastupitelstvo		rozpočet obce	Vybudování parkovacích ploch, sociálních zařízení a výsadba zeleně.
Podpora zázemí SDH Kuželov	průběžně	zastupitelstvo		rozpočet obce	
Podpora údržby tréninkového hřiště na požární útok pro SDH Kuželov	průběžně	zastupitelstvo		rozpočet obce	
Inovace webových stránek obce	2019	starosta	10	rozpočet obce	

B. Technická a dopravní infrastruktura

B.1 Dobudování sítí a zařízení technické infrastruktury

Název aktivity	Termíny	Odpovědnost	Náklady (v tis.)	Zdroje financování	Komentář
Dobudování kanalizace v lokalitě Výhon		zastupitelstvo		dotace	
Rekonstrukce inženýrských sítí v obci		zastupitelstvo		dotace	
Zřízení amplionu v lokalitě zástavby + zakoupení kvalitnějšího zvukového zařízení		zastupitelstvo		rozpočet obce	Včetně průběžné údržby funkčnosti rozhlasu.
Rekonstrukce veřejného osvětlení		zastupitelstvo		rozpočet obce	Rekonstrukce vedení v zemi.
Vybudování inženýrských sítí v lokalitě „Vinohrádky“		zastupitelstvo		rozpočet obce	Dle dohody s vlastníky pozemků.
Vybudování komunitní kompostárny a sběrného dvora		zastupitelstvo		dotace	Ve spolupráci s okolními obcemi.

B.2 Budování a údržba dopravní infrastruktury

Název aktivity	Termíny	Odpovědnost	Náklady (v tis.)	Zdroje financování	Komentář
Rekonstrukce místních komunikací	průběžně	zastupitelstvo		dotace	Zpracovaný pasport místních komunikací MK 3c Říháček, MK 1c pod kostelem, MK 5c Výhon křížek až dům p. Okénky, MK 7c u obchodu COOP. Včetně údržby místních komunikací.
Budování parkovacích míst a odstavných ploch		zastupitelstvo		rozpočet obce	Zatravnovací pásy; část hotová, kdo má zájem, obec nakoupí materiál a obyvatelé si udělají sami.
Dokončení budování chodníků v obci		zastupitelstvo		rozpočet obce	Okolo fary a horní část Kuželova. Včetně údržby stávajících chodníků.
Podpora rekonstrukce hlavní cesty v intravilánu obce		zastupitelstvo		Jihomoravský kraj	

Program rozvoje obce Kuželov na období 2019–2024

Název aktivity	Termíny	Odpovědnost	Náklady (v tis.)	Zdroje financování	Komentář
Umístění retardéru na místní komunikaci směr Výhon		zastupitelstvo		rozpočet obce/dotace	

B.3 Budování cyklostezek a zpevněných polních cest

Název aktivity	Termíny	Odpovědnost	Náklady (v tis.)	Zdroje financování	Komentář
Dokončení cesty na Výhon	5/2018	zastupitelstvo		dotace	
Vybudování cesty „Větrák“ – Vrbovec	2019	zastupitelstvo		dotace	<i>V rámci projektu Interreg.</i>
Budování cyklotras		zastupitelstvo		dotace	<i>Směr Velká nad Veličkou a Javorník.</i>
Realizace plánu společných zařízení v rámci KPÚ		zastupitelstvo		Státní pozemkový úřad	<i>Cesty a další zařízení. C4 – Za humny C18 – Výhon – Vinohrádky C1 – kaplička – napojení na hlavní cestu na Velkou nad Veličkou.</i>
Vybudování nabíjecího místa na elektrokola a auta u větrného mlýna včetně zázemí pro cyklisty		Technické muzeum v Brně + zastupitelstvo		dotace	<i>Včetně stánku s občerstvením.</i>

C. Správa obce

C.1 Rozvoj území a rozvojová spolupráce

Název aktivity	Termíny	Odpovědnost	Náklady (v tis.)	Zdroje financování	Komentář
Udržení dobré informovanosti občanů	průběžně	starosta	20	rozpočet obce	<i>Např. zachování obecního zpravodaje (častější vydávání?), pravidelná aktualizace webových stránek, profilu obce na Facebooku. Přizpůsobování informování a komunikace potřebám občanů.</i>
Pravidelné vyhodnocování a aktualizace programu rozvoje obce	1x ročně	starosta	-	-	<i>Vyhodnocení ne/realizace aktivit Programu rozvoje obce. Aktualizace aktivit pro následující rok. Viz kapitola B.3 Programu rozvoje obce.</i>
Pravidelná setkání s občany k rozvoji obce	1x ročně	zastupitelstvo	-	-	<i>Min. 1x za rok, ideálně v listopadu, aby bylo možno zhodnotit uplynulý rok a zejména ještě přizpůsobit návrh obecního rozpočtu.</i>
Spolupráce v rámci MAS Hornácko a Ostrožsko	průběžně	starosta	-	-	<i>Cyklostezky, údržba krajiny, akce apod.</i>
Spolupráce v rámci mikroregionu Hornácko	průběžně	starosta	-	-	<i>Cyklostezky, údržba krajiny, akce apod.</i>

B.3 PODPORA REALIZACE PROGRAMU

Program rozvoje obce je **závazným podkladem pro rozhodování zastupitelstva obce a pro činnost jednotlivých orgánů obce**. Program rozvoje je **závazným podkladem pro přípravu rozpočtu obce**.

Za **koordinaci** činností spojených s programem rozvoje obce (PRO) je zodpovědný **starosta**.

Základní činnosti spojené s realizací programu rozvoje jsou v průběhu kalendářního roku rozloženy následovně:

Měsíc	Činnosti	Kdo udělá
Říjen	Zhodnocení plnění v daném roce a návrh aktualizace spolu s návrhem rozpočtu (<i>označení splněných aktivit, návrh změn termínů a nákladů</i>)	finanční výbor
Listopad	Projednání návrhu aktualizace na zastupitelstvu obce Provázání programu rozvoje a rozpočtu na následující rok (<i>rozpočet zohlední stav plnění PRO, v PRO se upraví částky a harmonogram dle návrhu rozpočtu</i>)	zastupitelstvo obce
Prosinec	Schválení návrhu aktualizace (spolu se schválením návrhu rozpočtu)	zastupitelstvo obce
Průběžně	<i>Sběr podnětů a aktuálních informací</i>	<i>starosta, finanční výbor</i>

Zhodnocení plnění programu rozvoje obce provádí finanční výbor ve spolupráci se starostou obce. **Vyhodnocení plnění programu rozvoje** obsahuje u jednotlivých aktivit následující informace:

- **Stav realizace:** označení splněných aktivit (např. **zeleným zbarvením** aktivit v tabulce)
- **Skutečné náklady** (je vhodné je označit **barevně**, aby bylo zřejmé, že jde již o skutečnost, skutečné náklady budou potom sloužit jako podklad při aktualizaci PRO)
- **Dle potřeby komentář ke stavu realizace** – zejména zdůvodnění proč aktivita nebyla realizována dle plánu, dále i např. zkušenosti z realizace, které by mohly být využity.

Aktualizace programu rozvoje bude probíhat obvykle 1 x ročně. Aktuální situaci budou **přizpůsobeny zejména termíny, náklady a komentáře**. V případě potřeby je možné vyřadit plánovanou aktivitu nebo doplnit aktivitu novou.

Návrh aktualizací programu rozvoje (zejména úpravy termínů a nákladů) připravuje finanční výbor v úzké součinnosti se starostou obce s ohledem na průběh plnění v předchozím roce a ve vazbě na tvorbu rozpočtu na následující rok. Návrh aktualizace musí být projednán a schválen zastupitelstvem obce.

Návrh aktualizace bude obsahovat přehled provedených změn. Na jeho základě bude vytvořena a zveřejněna aktuální podoba programu rozvoje obce.

Aktualizace programu rozvoje probíhá z technického hlediska následovně:

Podkladem pro aktualizaci jsou tabulky se specifikací aktivit (přímo v návrhové části programu rozvoje, nebo v přehledové tabulce v excelu).

V tabulkách se **žlutým podbarvením** zvýrazní aktualizované údaje, resp. doplněné aktivity.

Červeně se potom podbarví aktivity, jejich realizace se nepředpokládá.

Obec bude každoročně sledovat hodnoty indikátorů programových cílů.

Dlouhodobý cíl	Indikátor	Zdroj	Současný stav	Cílový stav
PC1. Podporovat aktivitu obyvatel se zájmem o rozvoj obce, tradice a spolkovou činnost	Počet kulturních a sportovních akcí za rok	obec	-	stejný nebo vyšší
	Počet setkání obyvatel k rozvoji obce	obec	0	vyšší
PC2. Zvýšit stav sítí technické a dopravní infrastruktury	Počet km rekonstruovaných místních komunikací	obec	-	vyšší
	Počet km nově vybudovaných cyklostezek a polních cest	obec	-	vyšší
PC3. Zlepšovat vzhled obce a okolní krajiny	Počet vysázených stromů za rok	obec	-	vyšší