

# PROGRAM ROZVOJE OBCE NOVÁ LHOTA NA OBDOBÍ 2019–2024



27. 9. 2018

Dokument byl zpracován v rámci projektu Zavedení strategického řízení v obcích mikroregionu Hornácko (reg. číslo CZ.03.4.74/0.0/0.0/16\_033/0002959).



Evropská unie  
Evropský sociální fond  
Operační program Zaměstnanost

***Kontakt:***

Obecní úřad Nová Lhota  
Nová Lhota 355  
696 74 Nová Lhota  
Tel.: 518 383 022  
E-mail: [ou.novalhota@seznam.cz](mailto:ou.novalhota@seznam.cz)  
Web: <http://www.novalhota.cz>

**Zpracoval:**

GaREP, spol. s r.o., společnost pro regionální ekonomické poradenství  
nám. 28. října 3, 602 00 Brno  
E-mail: [garep@garep.cz](mailto:garep@garep.cz)  
Web: [www.garep.cz](http://www.garep.cz)



***Zpracovatelský tým:***

Ing. Jan Binek, Ph.D.  
RNDr. Hana Svobodová, Ph.D.  
Ing. Zdeněk Šilhan  
RNDr. Ondřej Šerý, Ph.D.

## OBSAH

---

ÚVOD.....	4
A. ANALYTICKÁ ČÁST.....	5
A.1 Charakteristika obce .....	5
1. Území .....	5
2. Obyvatelstvo.....	6
3. Hospodářství .....	8
Ekonomická situace.....	8
Trh práce.....	8
4. Infrastruktura.....	9
Technická infrastruktura .....	9
Dopravní infrastruktura.....	9
Dopravní obslužnost.....	10
5. Vybavenost.....	10
Bydlení.....	10
Školství .....	10
Zdravotnictví a sociální péče .....	11
Život v obci, kultura a sport .....	11
6. Životní prostředí .....	11
7. Správa obce.....	12
Obecní úřad a kompetence obce .....	12
Hospodaření a majetek obce .....	13
A.2 Východiska pro návrhovou část .....	15
Klíčové podněty ze šetření názorů obyvatel .....	15
SWOT analýza.....	18
Další východiska .....	18
B. NÁVRHOVÁ ČÁST .....	20
B.1 Dlouhodobá vize.....	20
B.2 Opatření a aktivity.....	21
B.3 Podpora realizace programu.....	27

## ÚVOD

---

**Program rozvoje obce Nová Lhota je základním plánovacím dokumentem obce** zakotveným v zákoně č. 128/2000 Sb., o obcích. Jde o hlavní nástroj řízení rozvoje obce. Formuluje představy o budoucnosti obce a navrhuje způsoby, jak těchto představ dosáhnout. Slouží zejména jako manuály pro řízení rozvojových činností obce (při rozhodování zastupitelstva, při přípravě projektů, při tvorbě rozpočtů). Slouží i jako informační materiál pro občany a subjekty působící v obci. Program rozvoje zvyšuje připravenost obce k podání žádostí o dotační podporu a zvyšuje šance získat vnější finanční prostředky.

Program rozvoje obce (PRO) je zpracován na roky 2019–2043, tj. na 6 let. Dlouhodobý pohled na rozvoj obce je formulován ve strategické vizi pro období cca 15 let (přibližně do roku 2035).

Program rozvoje obcí je tvořen analytickou částí (charakteristika obce, vyhodnocení dotazníkových šetření, SWOT analýza) a návrhovou částí (vize, opatření a aktivity, podpora realizace).

Zpracování PRO proběhlo jako součást projektu Zavedení strategického řízení v obcích mikroregionu Hornácko realizovaného Dobrovolným svazkem obcí Mikroregion Hornácko.

Úvodní diskuzní setkání s občany proběhlo 13. 4. 2018. Na tomto setkání byla diskutována rozvojová situace obce a shromážděny podněty k dalšímu rozvoji.

Na přelomu května a června 2018 proběhlo dotazníkové šetření mezi obyvateli. Šetření se zúčastnilo 42 osob. Šetření přineslo další zajímavé podněty a ověřilo situaci v obci.

V červnu byl sestaven první pracovní návrh PRO. 7. září 2018 proběhlo druhé diskuzní setkání s občany. Na setkání byly zejména upraveny a doplněny rozvojové aktivity.

**Program rozvoje obce byl schválen zastupitelstvem obce Nová Lhota dne.....**

*Program rozvoje je zpracováván dle „Metodiky tvorby programu rozvoje obce“ doporučené Ministerstvem pro místní rozvoj.*

## A. ANALYTICKÁ ČÁST

### A.1 CHARAKTERISTIKA OBCE

Charakteristika obce soustřeďuje základní fakta o obci a obsahuje komplexní zhodnocení situace v obci, charakteristiku stavu a vývoje jednotlivých oblastí života obce. Klade důraz na zachycení hlavních předností a rozvojových problémů obce a jejich příčin.

#### 1. ÚZEMÍ

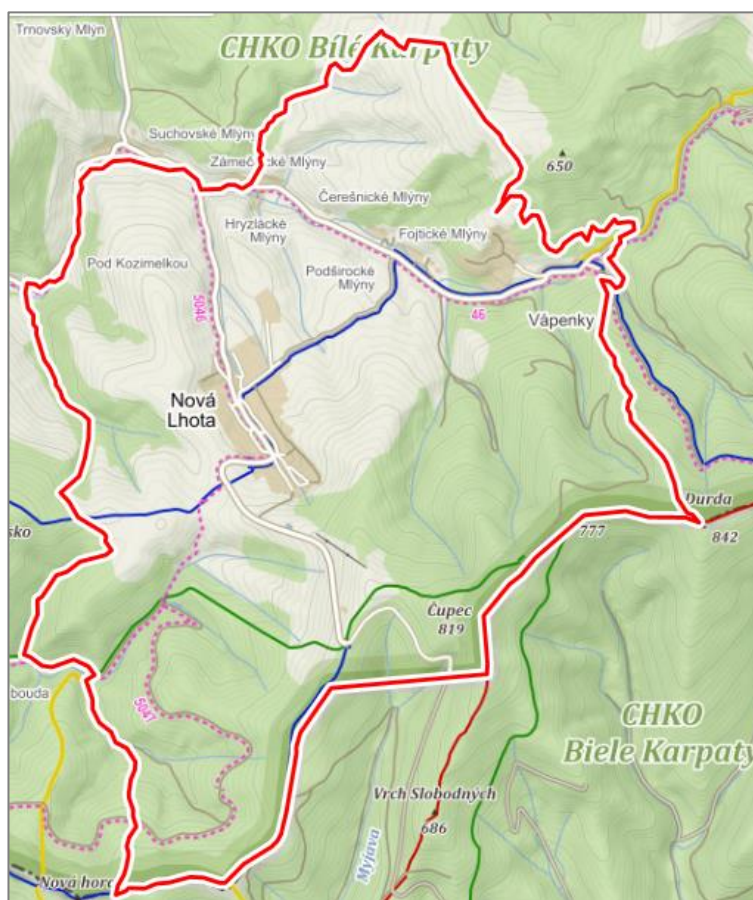
Obec Nová Lhota se nachází v chráněné krajinné oblasti Bílé Karpaty, zhruba 8 km východně od Velké nad Veličkou a je nejvýše položenou obcí nejen na Hornácku, ale i na celém Hodonínsku. V jižní části území obce hraničí se Slovenskou republikou. Na hřebenu Bílých Karpat se zde nachází také nejvýše položený bod Jihomoravského kraje (necelých 100 metrů od vrcholu Durda s 842 m. n. m.). Nová Lhota spadá do správního obvodu obce s rozšířenou působností Veselí nad Moravou. Obcí s pověřeným obecním úřadem je Velká nad Veličkou.

Obec je tvořena jedním katastrem (hranice katastru je na níže uvedeném obrázku vyznačena červenou čarou). Vedle hlavní části obce kolem Lhotského potoka leží v údolí Jamného potoka (Veličky) osada Vápenky a Mlýny (Hryzlácké, Čerešnické, Fojtické, Podširocké).

Celková rozloha obce činí 2686 hektarů. Hustota zalidnění činí pouze 26,3 obyvatel/km<sup>2</sup>. Obec patří svou rozlohou mezi rozlehlé velké obce. Průměrné území obce v České republice zaujímá 1261 ha, v Jihomoravském kraji pak 1070 ha.

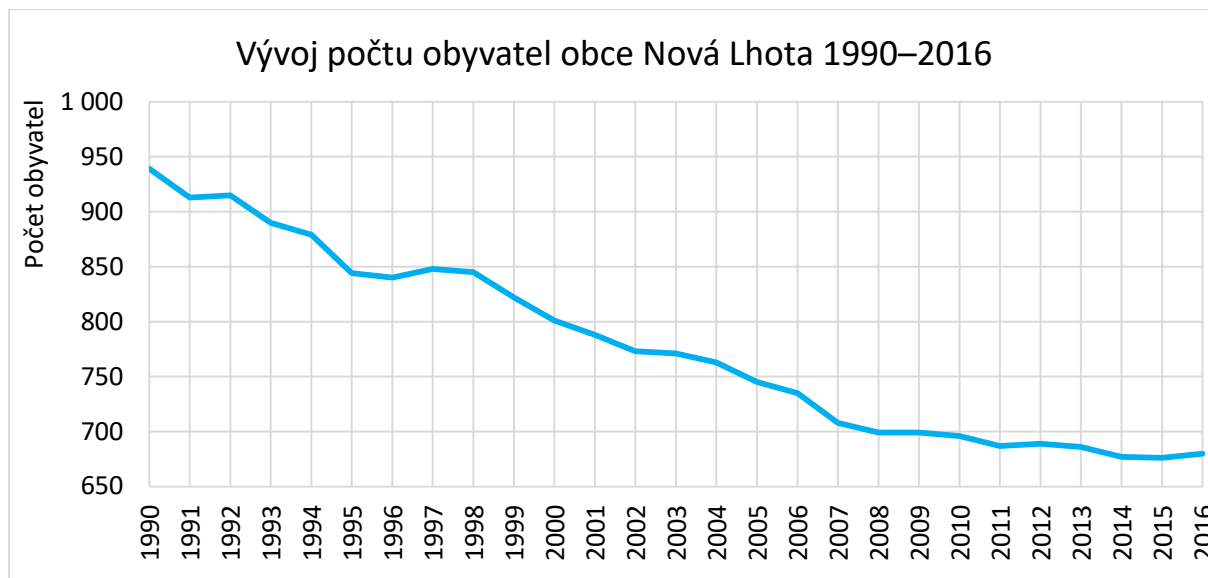
První písemná zmínka o obci pochází z roku 1598. Podle starých zpráv byli původní obyvatelé této horské osady dřevorubci, najatí vrchností panství Strážnického na kácení rozsáhlých pohraničních lesů. Protože měli být do určitých lhůt hotovi s vymýcením rubisk, říkalo se jim zkrátka "Lhotaři" a místu, kde si vystavěli první obydlí, se říkalo Lhotka. Tato Lhotka se skládala z horní a dolní vesnice. Jižní část, rozkládající se na svahu stráně zvané "Lazy", nesla název Stará Lhotka a severní, níže položená a později vzniklá, se jmenovala Nová Lhotka.

Osada Vápenky je součástí obce od roku 1972. Vznikla jako dělnická osada koncem 18. století pod Javořinským masivem na hranici tehdejších statků – ostrožského a strážnického. Jméno nese od těžby vápence pro potřeby sklárny v Květné. V osadě je zachována řada malebných lidových domků, chráněných jako památková zóna.

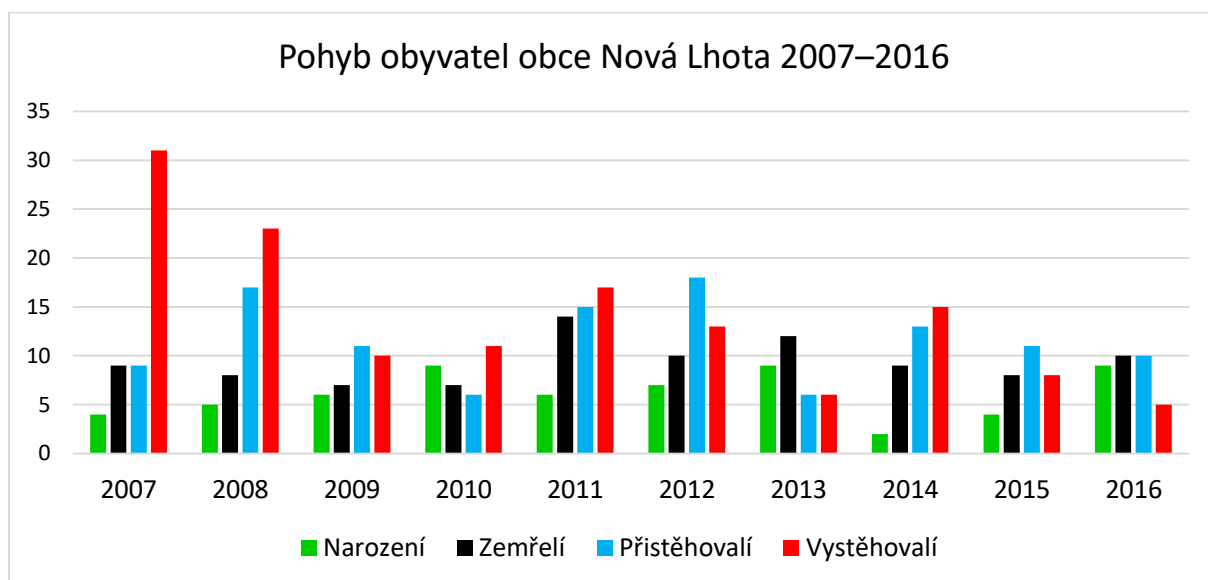


## 2. OBYVATELSTVO

Počet obyvatel v obci Nová Lhota od počátku 90. let do současnosti převážně klesá. Ještě v roce 1990 měla obec 939 obyvatel, na konci roku 2016 již jen 680 obyvatel, z toho 357 mužů a 323 žen. V místní části Vápenky a Mlýny z toho bydlí pouze cca 40 obyvatel.

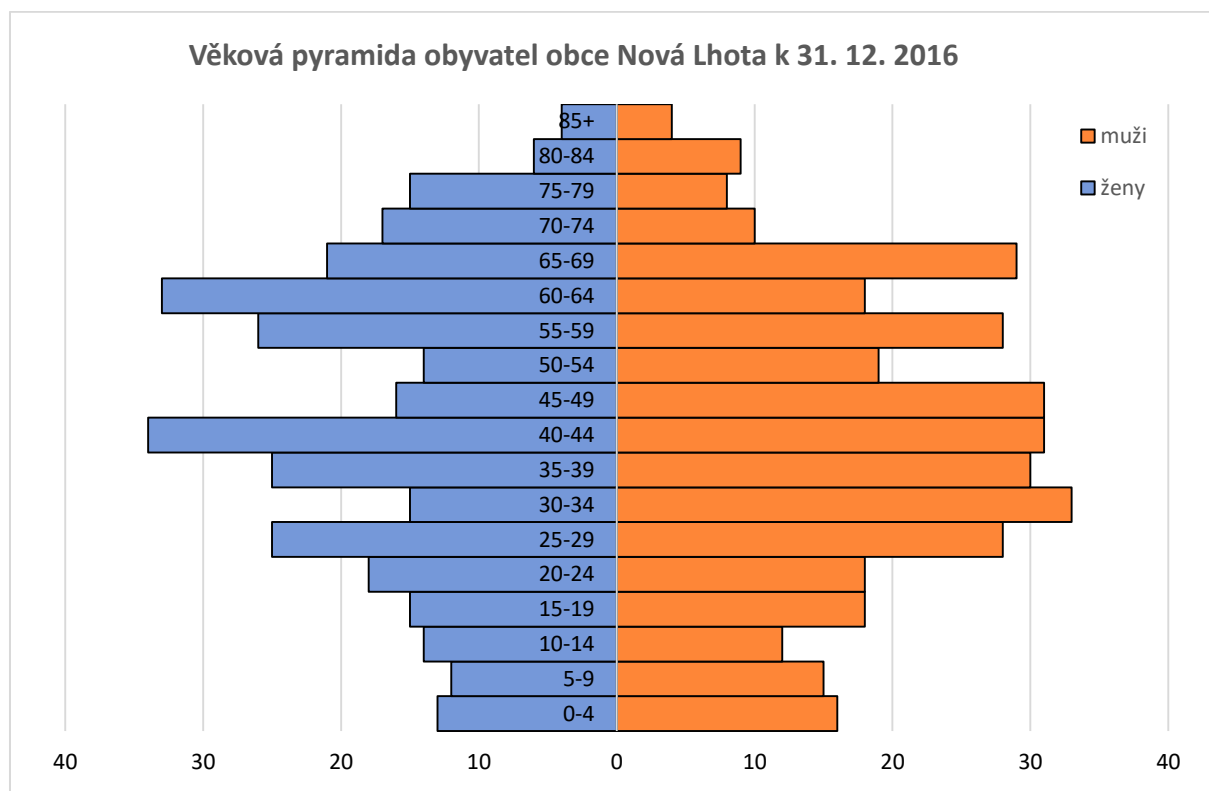


V posledních 10 letech je vývoj počtu obyvatel poměrně stabilní, nedochází k tak výraznému poklesu jako v 90. letech. Za posledních 10 let se pouze v roce 2010 narodilo víc osob, než zemřelo. V letech 2009, 2012, 2015 a 2016 se přistěhovalo víc osob, než se vystěhovalo. Celkem se za posledních 10 let narodilo 61 dětí, zemřelo 94 osob, přistěhovalo se 116 osob a vystěhovalo 139 osob.



Ke konci roku 2016 bylo 12,1 % obyvatel obce ve věku do 15 let (82 osob), 69,9 % ve věku 15–64 let (475 osob) a 18,1 % obyvatel obce bylo starších 65 let (123 osob). Průměrný věk dosáhl ke konci roku 2016 poměrně vysoké hodnoty 42,9 let, ke konci roku 2012 byl průměrný věk 42,2 let. Index stáří (tj. podíl seniorů ve věku 65+ a počtu dětí do 15 let) ve výši 150,0 indikuje, že počet seniorů nad dětskou složkou výrazně převažuje a dokonce se zvyšuje, jelikož tento ukazatel v roce 2012 vykazoval hodnotu 140,0. Pro budoucí rozvoj obce je to poměrně negativní

ukazatel a bude vyžadovat zvýšenou pozornost zajištění podmínek pro stárnutí obyvatel. Podrobnou věkovou strukturu obyvatel ukazuje věková pyramida.

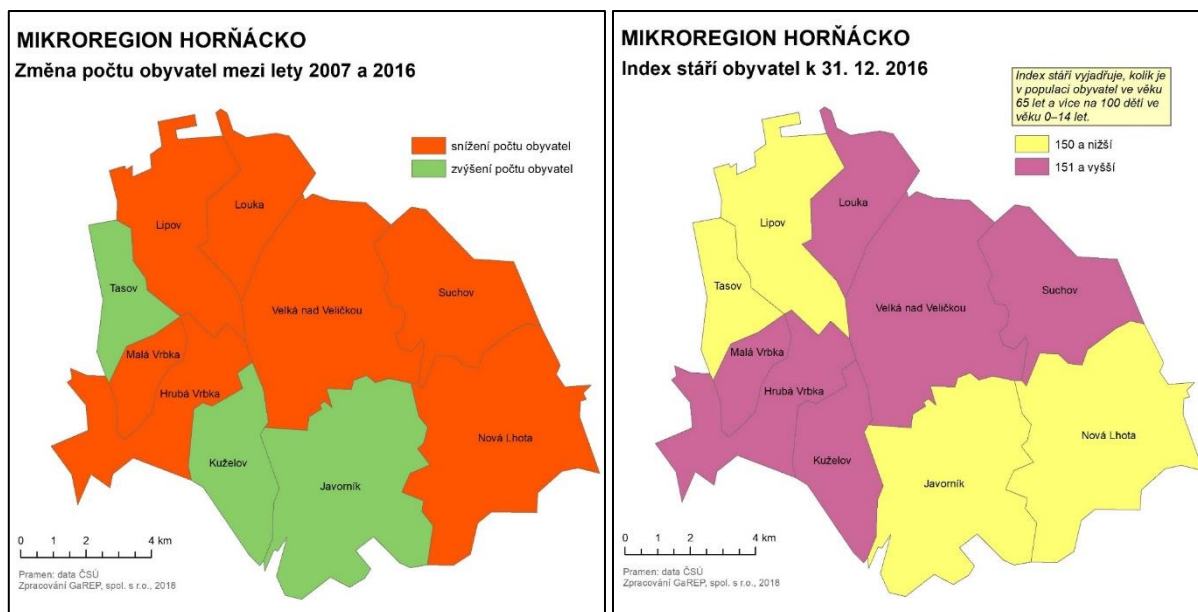


### Vývoj počtu a struktury obyvatel v obcích mikroregionu Hornácko

Vývoj počtu obyvatel mezi roky 2007 a 2016 není příliš příznivý ve většině obcí mikroregionu Hornácko. Za desetileté období došlo k mírnému nárůstu počtu obyvatel pouze ve třech obcích, zatímco v ostatních sedmi obcích počet obyvatel poklesl. Také v mikroregionu jako celku počet obyvatel klesl, a to o 448 obyvatel, tj. o 4,8 %.

Obec	2007	2016	Index změny 2016/2007*100	Index stáří 2016
Hrubá Vrbka	665	614	92,3	161,7
Javorník	713	716	100,4	126,5
Kuželov	402	410	102,0	166,7
Lipov	1 577	1 490	94,5	136,0
Louka	1 013	967	95,5	165,1
Malá Vrbka	204	172	84,3	163,6
Nová Lhota	708	680	96,0	150,0
Suchov	524	475	90,6	236,0
Tasov	535	548	102,4	130,3
Velká nad Veličkou	3 079	2900	94,2	166,5
<b>Celkem</b>	<b>9 420</b>	<b>8 972</b>	<b>95,2</b>	<b>156,4</b>

Index stáří je ve všech obcích mikroregionu také velmi nepříznivý. V žádné obci nepřevažuje dětská složka obyvatel ve věku do 14 let nad složkou postproduktivní ve věku vyšším než 65 let. „Nejmladší“ obyvatelstvo se nachází v obci Javorník, kde dosahoval index stáří ke konci roku 2016 hodnoty 126,5. Naopak „nejstarší“ obyvatelstvo žije v obci Suchov, kde index stáří dosáhl hodnoty 236,0. To znamená, že počet seniorů více než 2x převyšuje dětskou složku obyvatel.



### 3. HOSPODÁŘSTVÍ

#### EKONOMICKÁ SITUACE

Ke konci roku 2017 bylo v obci registrováno 87 ekonomických subjektů se zjištěnou aktivitou, z toho 76 podniků fyzických osob a 12 podniků právnických osob. Z odvětvového hlediska se jednalo o 21 subjektů v zemědělství, lesnictví a rybolovu; 8 subjektů v průmyslu; 26 subjektů ve stavebnictví a 32 subjektů ve službách (především velkoobchod a maloobchod).

Podle vyhlášky Ministerstva financí ČR bylo evidováno k 1. 12. 2016 na území obce 74 obsazených pracovních míst (zaměstnanců). V obci není žádný větší zaměstnavatel. V územním plánu jsou vyčleněny pozemky pro podnikání, nicméně ne na příliš vhodném místě.

Zemědělskou půdu obhospodařují Ekofarma Balada ze Suchova a Kvatro-Ekostatek z Velké nad Veličkou. Fungují v režimu ekologického zemědělství. Kvatro-Ekostatek sídlí v areálu bývalého statku. V areálu statku se nachází také obecní dílny, které obec pronajímá místním drobným podnikatelům.

V rámci sčítání lidu 2011 uvedlo vyjížděku do zaměstnání mimo obec 73 obyvatel, z toho nejvíce 16 osob dojíždí do Velké nad Veličkou, 6 osob do Brna a 6 osob do Uherského Hradiště. Naopak do Nové Lhoty dojíždí za prací 9 osob.

Z komerčních služeb se v obci konkrétně nachází obchod se smíšeným zbožím (COOP Jednota), hospoda (patří obci), pošta (provozována obcí jako PoštaPartner) a kadeřnictví, kosmetika a masáže. V hotelu Háj je restaurace a wellness.

Turistické ubytování v obci nabízí Hotel Háj, Penzion U Černého potoka, Rekreační středisko Vápenky a turistická ubytovna (na faře). Obec slouží jako výchozí místo pro turistiku a sportování v Bílých Karpatech.

#### TRH PRÁCE

Podíl nezaměstnaných osob na konci roku 2017 činil v Nové Lhotě 7,2 %, bylo zde 34 dosažitelných uchazečů o zaměstnání ve věku 15–64 let. Hodnota nezaměstnanosti v obci je vyšší při srovnání s úrovní SO ORP Veselí nad Moravou (6,1 %) a Jihomoravským krajem (4,6 %)



a výrazně vyšší vzhledem k průměru za celou Českou republiku (3,8 %). Úroveň nezaměstnanosti v obci se přesto v posledních letech významně snižuje (ještě v prosinci 2014 dosahoval podíl nezaměstnaných osob hodnoty 13,9 %), a to i přes pravidelné nárůsty v zimních měsících. Podíl osob nezaměstnaných déle než rok (tzv. dlouhodobě nezaměstnaní) na počtu všech uchazečů o zaměstnání představoval na konci roku 2017 hodnotu 34,3 %.

V prosinci 2017 nebyla v Nové Lhotě evidována Úřadem práce ČR žádná volná pracovní místa. Pracovní příležitosti však nabízejí některé okolní obce, případně vzdálenější města.

---

## 4. INFRASTRUKTURA

---

### TECHNICKÁ INFRASTRUKTURA

---

Na horním konci obce je vybudována oddělená kanalizace, v dolní části obce je většinou jednotná kanalizace. Odpadní vody jsou čištěny v čistírně odpadních vod pod obcí. Obec vlastní pouze část kanalizační sítě. Zbytek kanalizační sítě spolu s čistírnou odpadních vod je v majetku Vodovody a kanalizace Hodonín a.s., která vše provozuje. V části Vápenky a Mlýny kanalizace není a odpadní vody nejsou čištěny.

Veřejný vodovod v obci není. Vzhledem k poklesu hladiny vody ve studních je jeho vybudování nezbytné (napojení na skupinový vodovod Hornáčka). Obec je plynofikována.

Obecní rozhlas je klasický, v části Vápenky potom bezdrátový. Internetové připojení je v obci poskytováno bezdrátově společností Hornácký net. Veřejné osvětlení vyžaduje rekonstrukci.

Pro sběr celé škály odpadů má obec zřízeno 8 stanovišť s kontejnery (4 v Nové Lhotě a 4 ve Vápenkách). K likvidaci biologicky rozložitelného odpadu obdrželi občané kompostéry, mohou také využít kompostišť u cyklostezky. Pro sběr objemnějšího odpadu má obec určeno sběrné místo.

### DOPRAVNÍ INFRASTRUKTURA

---

Středem obce prochází silnice III/49916, která se odpojuje od komunikace III/49914 u Zámečnických mlýnů, a dále vede směrem na Slovensko. Intenzita dopravy na této komunikaci není měřena. Ostatní komunikace v obci jsou označeny jako účelové. Místní komunikace jsou až na výjimky v dobrém stavu. Proběhla jejich rekonstrukce po výstavbě kanalizace.

Parkování v obci v obci chybí u kostela a zejména ve Vápenkách, kam míří velké množství turistů.

V obci se nachází sedm autobusových zastávek. Dvě jsou v části Nová Lhota: Nová Lhota, dolní zastávka a Nová Lhota, dolní zastávka. Pět zastávek je v části Vápenky a Mlýny: Nová Lhota, Vápenky; Nová Lhota, Vápenky, háj.; Nová Lhota, Fojtíkovy Mlýny; Nová Lhota, Čerešníkovy mlýny a Nová Lhota, Mlýny, u kříže. S výjimkou posledních dvou uvedených zastávek se všude nachází dřevěná zastřešená čekárna. Čekárny jsou v dobrém stavu.

Železniční doprava není do obce zavedena. Nejbližší zastávka se nachází v cca 8 km vzdáleném Javorníku.

Katastrům obce prochází tři cyklotrasy: 46 (Český Těšín – Sudoměřice na Moravě), 5046 (Javorník – Zámečnické mlýny), 5047 (Hrubá Vrbka – Megovka).

V obci je naučná stezka Javořinská, dále jí prochází tři turistické trasy.

## DOPRAVNÍ OBSLUŽNOST

Obec Nová Lhota leží v zóně 955 integrovaného dopravního systému Jihomoravského kraje. Přes obec jedou spoje autobusových linek 930 a 932 (obě na trase Veselí nad Moravou – Nová Lhota).

Linka 932 jede do Veselí n. M. z Nové Lhoty přes Suchov, Blatničku a Blatnici pod sv. Antonínem. Jízdní doba do Veselí nad Moravou činí cca 20 minut. Ráno a vpoledne jezdí autobusy cca po hodině (mezi 5. a 6., mezi 15. a 17. hodinou jedou dva spoje za hodinu). O víkendech jede cca 5 spojů za den.

Linka 930 jede z Nové Lhoty do Veselí n. M. přes Javorník a Velkou nad Veličkou. Ráno a odpoledne jezdí autobusy cca po hodině. O víkendu jede přes Javorník do Veselí n. M. pouze několik přímých spojů. Některé další končí ve Velké nad Veličkou a je nutné počkat na navazující spoj.

Současný stav zajištění dopravní obslužnosti je vyhovující Obec na dopravu přispívá cca 35 tis. Kč ročně.

## 5. VYBAVENOST

### BYDLENÍ

V obci je charakteristická liniová zástavba z 2. poloviny 20. století doplněná domky lidové vesnické architektury z 19. století. V části Vápenky se dochovala kolonie lidových dělnických domků, která je chráněna jako památková zóna.

Dle sčítání lidu, domů a bytů bylo v Nové Lhotě v roce 2011 celkem 338 domů, z toho 333 rodinných a 2 bytové domy, 3 budovy jsou řazeny v kategorii ostatní. Podíl neobydlených domů činil 36,4 % (123 domů), což je značně vysoká hodnota. Z trvale neobydlených domů jich 14 slouží k rekreaci, 5 je klasifikovaných jako nezpůsobilé k bydlení.

V posledních 5 letech (2012–2016) bylo v Nové Lhotě dokončeno 5 bytů, z toho 4 v rodinných domech.

Obec vlastní 2 byty. Jde o původně učitelské byty. V obci není k dispozici sociální bydlení.

V územním plánu jsou vymezeny pozemky pro výstavbu, ale nepatří obci a nejsou zasíťované. Obec chystá pozemky pro výstavbu. Zájemci o bydlení v obci jsou.

V obci jsou rekreační chaty a chalupy, a to zejména v části Vápenky a Mlýny.

### ŠKOLSTVÍ

Obec Nová Lhota je zřizovatelem Základní školy a mateřské školy Nová Lhota. Budovy školy jsou v dobrém stavu.

Mateřská škola má kapacitu 25 dětí. Má jednu věkově smíšenou třídu. Ve školním roce 2017/2018 ji navštěvovalo 19 dětí od 2 do 7 let. Úzce spolupracuje se základní školou.

Základní škola je školou malotřídní, rodinného charakteru. Nachází se zde 1. – 5. ročník. Základní škola měla ve školním roce 2017/2018 celkem 19 žáků. Výuka probíhala ve 3 třídách (1. ročník, 2. a 4. ročník, 3. a 5. ročník). Na 2. stupeň dojíždí žáci zejména do základní školy v Blatničce a dále do Velké nad Veličkou. Děti z Vápenek vozí do školy obecní zaměstnanec mikrobusem.

V minulosti v obci fungoval klub maminek.

V obecním ekocentru Karpaty probíhá ekologická výchova. Byly vytvořeny vzdělávací programy Neztrácejme půdu pod nohama, Vodní svět, Louky Bílých Karpat a další

## ZDRAVOTNICTVÍ A SOCIÁLNÍ PÉČE

---

V obci se nenachází žádné zdravotnické zařízení. Za lékařskou péčí dojíždí obyvatelé zejména do Velké nad Veličkou, případně do Veselí nad Moravou.

Obec se přímo nepodílí na zajištění sociálních služeb v obci. V obci se nenachází žádné klasické zařízení sociální péče. Pečovatelskou službu v obci pro několik místních obyvatel zajišťuje Charita Veselí nad Moravou.

## ŽIVOT V OBCI, KULTURA A SPORT

---

V obci působí následující spolky či sdružení:

- Sbor dobrovolných hasičů Nová Lhota.
- Myslivecké sdružení Les Nová Lhota.
- Myslivecké sdružení „Lesná“ Nová Lhota (Vápenky).
- Základní organizace Českého zahrádkářského svazu Nová Lhota.
- Český svaz včelařů. z.s., základní organizace Nová Lhota.
- Fotbalový klub Nová Lhota.
- Aktivní Horňácko, z. s. (realizuje vzdělávací aktivity ekocentra)
- Folklorní sdružení.
- Klub žen.
- Schola.

Kulturní akce v obci se pořádají v kulturním domě. Venkovní akce se pořádají přímo na návsi, která se uzavře pro dopravu. Využívána je i plocha u hotelu Háj.

Škola má vlastní tělocvičnu. Ze sportovních hřišť se v obci nachází fotbalové hřiště a víceúčelové hřiště. Dětská hřiště jsou pod obchodem, v areálu mateřské školy (je veřejně přístupné) a u fotbalového hřiště. U hotelu Háj je minigolf a dětské hřiště. Využit lze i obecní posilovnu (Fitcentrum).

Obec vybuodovala Skiareál Nová Lhota (vlek, sloupy a zázemí). Ski-Moravia s.r.o. k tomu vybuodovala parkoviště a skiareál provozovala v letech 2010–2013. Upravovala také běžkařské trasy. Od roku 2013 není skiareál v provozu, protože bez zasněžování to není možné. Pro zasněžování ale není k dispozici voda. Po vybudování nádrže na vodu bude obec hledat provozovatele.

Nejvýznamnější památkou v obci je barokní kostel sv. Matouše z roku 1729. Hřbitov kolem kostela má v majetku farnost. Kapličky se nachází v Nové Lhotě u obecního úřadu a ve Vápenkách. Kolonie lidových dělnických domků v části Vápenky byla v roce 1995 vyhlášena jako vesnická památková zóna.

Nová Lhota se od ostatních vesnic Horňácka liší především řečí, krojem, tanečním stylem i některými druhy tanců. Ústředním tancem jsou sedlácké a konopice, jejichž starší formy nesou rysy tanců z horského prostředí.

---

## 6. ŽIVOTNÍ PROSTŘEDÍ

---

Rozloha katastru obce Nová Lhota činí 2 586,5 ha, zemědělská půda tvoří pouze polovinu katastru (52,0 %). Velmi významný podíl půdy pokrývají lesy (44,3 %), značné je i zastoupení trvalých travních porostů (26,1 %). Naopak podíl půdy zařazené jako orná je nízký (24,6 %). Významná část orné půdy je navíc ve skutečnosti také zatravněná a dle odhadů se plocha orané půdy pohybuje pouze kolem 50 ha.

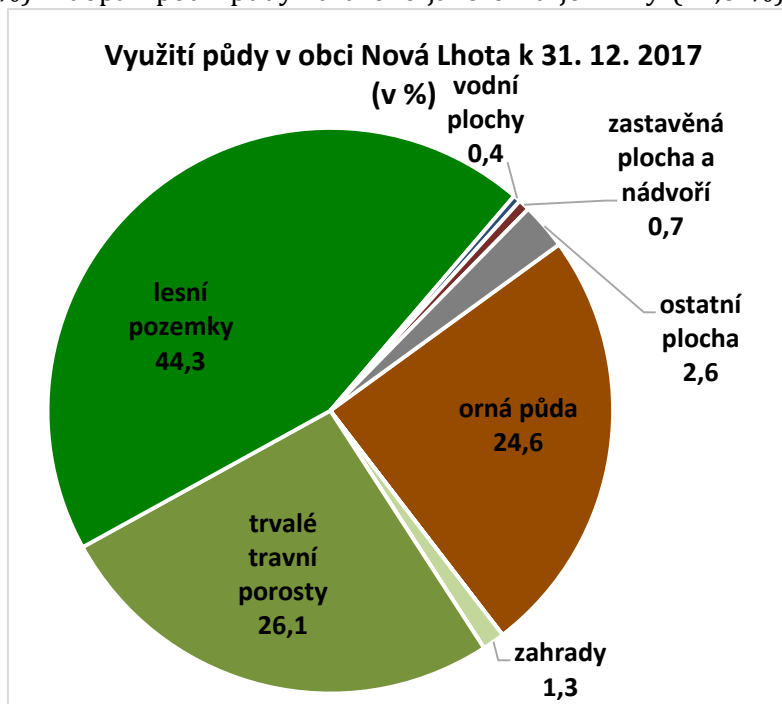
Krajinu lze považovat za vcelku vyváženou a její ekologická stabilita je velmi dobrá (koeficient ekologické stability dosahuje hodnoty 2,6). Zemědělská půda v obci je ekologicky obhospodařována (Ekofarma Balada ze Suchova, Kvatro-Ekostatek z Velké nad Veličkou).

Celé území obce leží v Chráněné krajinné oblasti Bílé Karpaty a ve stejnojmenné biosferické rezervaci.

Z evropsky významných lokalit (Natura 2000) Bílých Karpat na území obce zasahují lokality Porážky + údolí Kazivce, Podširocké Mlýny, Končiny, Hořečková pastvina, Megovka, Mokřady Suchovské Mlýny a Jazevčí. Jazevčí je současně národní přírodní rezervace.

V obci se nevyskytují staré ekologické zátěže, ani problémy s černými skládkami. Obec není ohrožována povodněmi.

Obec realizuje opatření podle Studie odtokových poměrů a protierozních a půdoochranných opatření a Studie vegetačních opatření v extavilánu obce – obnova krajiny. V rámci výsadby obec vytváří i prvky Land ART. V roce 2016 vznikla ve spolupráci se sdruženími Krajina na Okraji a Větvění Stromová kaple vnitřního ticha (duchovní prostor vytvořený stromy na vyvýšeném horizontu v krajině). Podél cyklostezky vzniká Alej života, kde rodiny za každé narozené dítě sází strom. Obec úzce spolupracuje se Správou CHKO Bílé Karpaty.



## 7. SPRÁVA OBCE

### OBECNÍ ÚŘAD A KOMPETENCE OBCE

Obecní úřad Nová Lhota je obecním úřadem se základní působností. Nachází se zde i matrika. Stavební úřad pro Novou Lhotu působí ve Velké nad Veličkou. Ostatní agendy vyřizuje Městský úřad obce s rozšířenou působností Veselí nad Moravou.

Ze zastupitelstva je uvolněným zastupitelem pouze starosta. Zastupitelstvo se schází cca 8x do roka. Obec stabilně zaměstnává účetní, administrativní pracovníci na poště, uklízečku a technického pracovníka. K úklidu obce a péči o zeleň obec využívá pracovníky na veřejně prospěšných pracích (v průměru 4 za rok). Prostory obecního úřadu jsou zrekonstruované a kapacitně vyhovují. 1x ročně obec vydává zpravodaj Lhoťáček

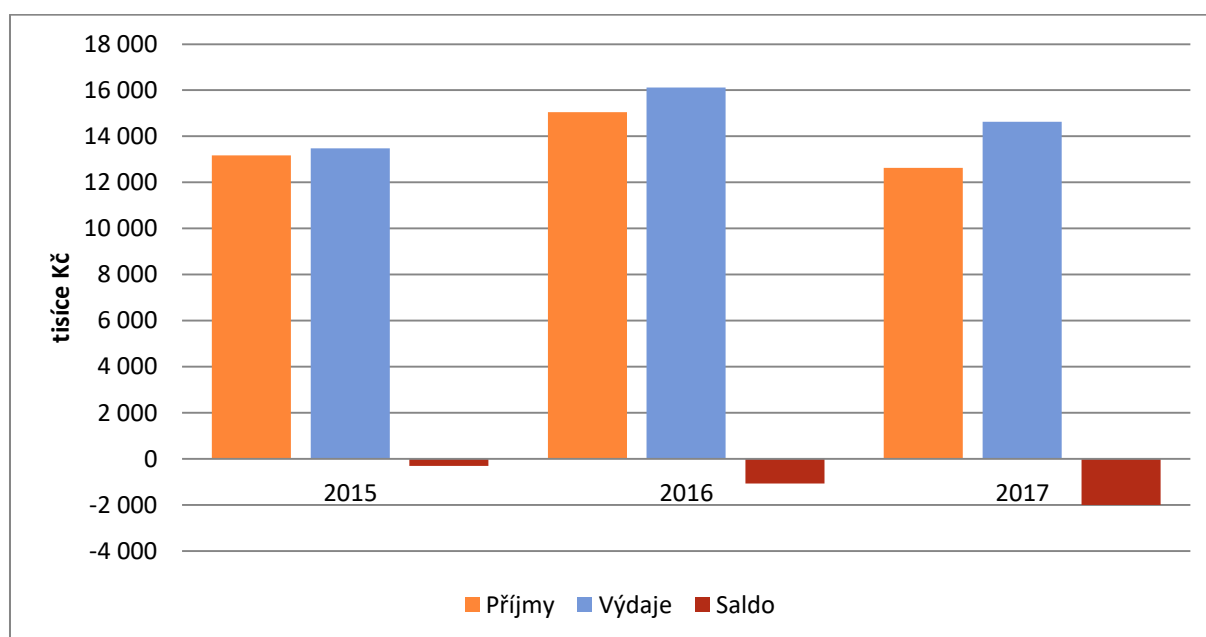
Obec jako svou příspěvkovou organizaci zřizuje Základní a mateřskou školu Nová Lhota. Obec je 100% vlastníkem firmy NL Aktiv s.r.o., která spravuje obecní lesy a provozuje obecní hospodu a obecní ubytovnu na faře (budovu má v pronájmu). Firma má jednoho zaměstnance.

Územní plán obce je z roku 2004. Poslední aktualizace proběhly v letech 2007 a 2010. V obci probíhá projektování společných pozemkových úprav (předpokládá se, že bude trvat do roku 2020, Český úřad zeměměřičský a katastrální vyměřuje i v intravilánu). V roce 2017 byl schválen plán společných zařízení.

Obec je členem Mikroregionu Hornácko a Místní akční skupiny Hornácko a Ostrožsko, dále také Svazu měst a obcí ČR, Sdružení místních samospráv ČR a Evropské aliance půdy a krajiny. Obec úzce spolupracuje se slovenskými obcemi Brezová pod Bradlom (okres Myjava) a Tomášov (okres Senec).

## HOSPODAŘENÍ A MAJETEK OBCE

Obec Nová Lhota za poslední 3 roky dosáhla celkového deficitu rozpočtového hospodaření ve výši přesahující 3,3 milionu Kč, který byl krytý převážně z rezerv na běžném účtu a částečně z dlouhodobě přijatých půjček. Obec v posledních 3 letech získala více než 5,1 milionů na dotacích, nejvíce v roce 2016 (téměř 2,7 milionu).



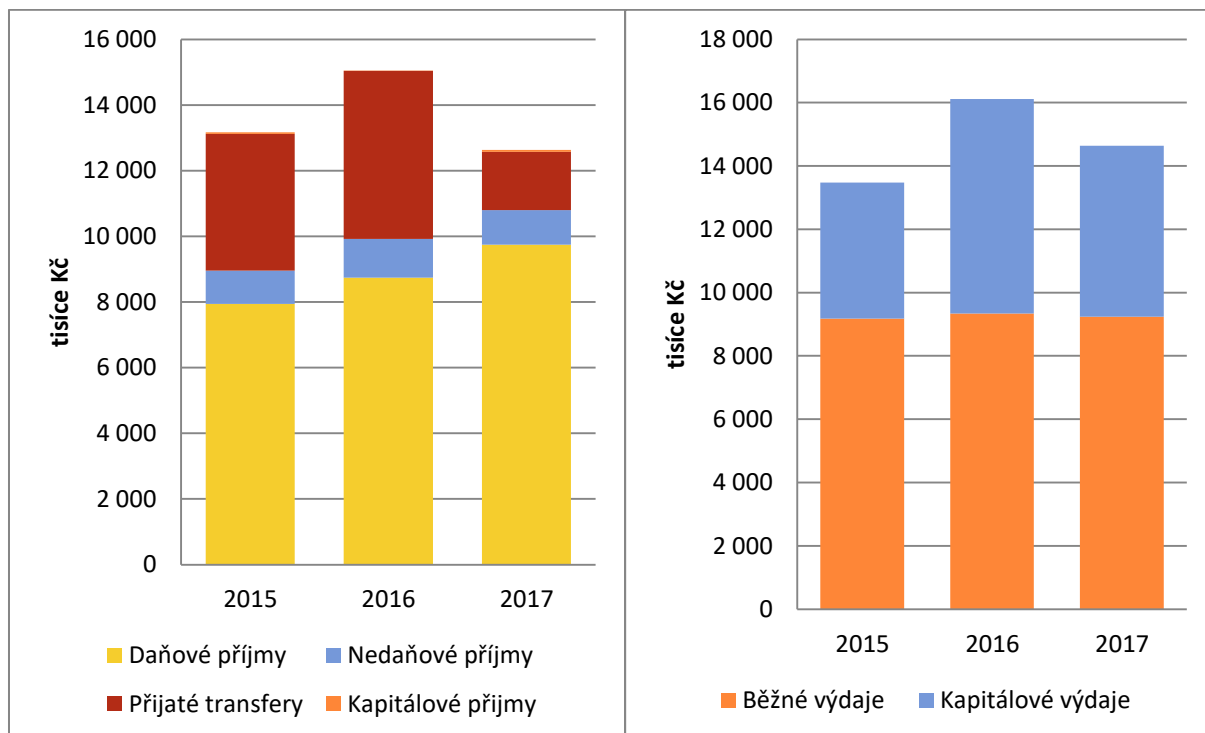
Podíváme-li se detailněji na strukturu příjmů a výdajů v letech 2015 a 2016, tak daňové příjmy tvořily přibližně 60 %. V roce 2017 pak stouply k 77 % z důvodu menší investiční aktivity. Nedaňové příjmy jsou zejména místní poplatky stanovené vyhláškou, poplatky za pronájem majetku obce a úroky a v letech 2015–2017 tvořily cca 8 % z celkového rozpočtu. Kapitálové příjmy jsou spíše nárazovou a okrajovou záležitostí, nejvyšší byly v roce 2017 (58 000 Kč).

Většinu rozpočtových výdajů tvoří běžné (provozní) výdaje. Podíl kapitálových (investičních) výdajů kopíruje investiční akce v obci. Nejvyšší byly v roce 2016 (42,1 %) a nejnižší v roce 2015 (31,9 %). Saldo běžných příjmů, což je rozdíl běžných příjmů<sup>1</sup> a běžných výdajů<sup>2</sup>, představuje částku, kterou obec může použít na investiční výdaje, na spolufinancování získaných dotací nebo na splácení svých závazků aniž by si musela brát další půjčku nebo prodávat svůj majetek. Tento

<sup>1</sup> Běžné příjmy jsou příjmy, které se víceméně každoročně opakují. Jedná se o součet daňových příjmů, nedaňových příjmů a nárokových transferů. Do běžných příjmů naopak nepatří nenárokové transfery nebo kapitálové příjmy z prodeje majetku.

<sup>2</sup> Běžné výdaje jsou výdaje, které se každoročně opakují. Souvisí s běžným hospodařením obce. Do běžných výdajů nepatří např. výdaje na pořízení majetku (kapitálové výdaje).

ukazatel můžeme nazvat i tzv. dluhovou kapacitou. Tato dluhová kapacita byla v roce 2015 mírně záporná (-227 000 Kč), v roce 2016 vzrostla na 580 000 Kč a v roce 2017 na 1 561 000 Kč.



Obec Nová Lhota vlastní následující budovy:

- Obecní úřad s kulturním domem a obecní hospodou.
- Hasičská zbrojnice.
- Základní škola a mateřská škola (nacházejí se zde i dva byty, projektují se další dva).
- Budova bývalého 2. stupně základní školy – víceúčelové centrum (kadeřnictví, zázemí pracovníků obecního úřadu, zázemí ke hřišti).
- Budova cizinecké policie (Ekocentrum).

Obec je vlastníkem 120 ha lesních pozemků, které využívá pro hospodářskou činnost.

## A.2 VÝCHODISKA PRO NÁVRHOVOU ČÁST

Východiska pro návrhovou část jsou zpracována zejména na základě poznatků z charakteristiky obce a závěrů dotazníkového šetření názorů obyvatel a zachycují **základní (klíčové) podněty pro návrhovou část**, a to zejména silné stránky / pozitiva, rozvojové faktory a slabé stránky / negativa / problémy jako **vnitřní faktory ovlivnitelné** obcí. **Vnější faktory** (příležitosti a ohrožení) vychází z posouzení obecných i konkrétních politických, ekonomických, sociálních, technologických, environmentálních a legislativních vlivů, které mohou mít dopad na rozvoj obce.

### KLÍČOVÉ PODNĚTY ZE ŠETŘENÍ NÁZORŮ OBYVATEL

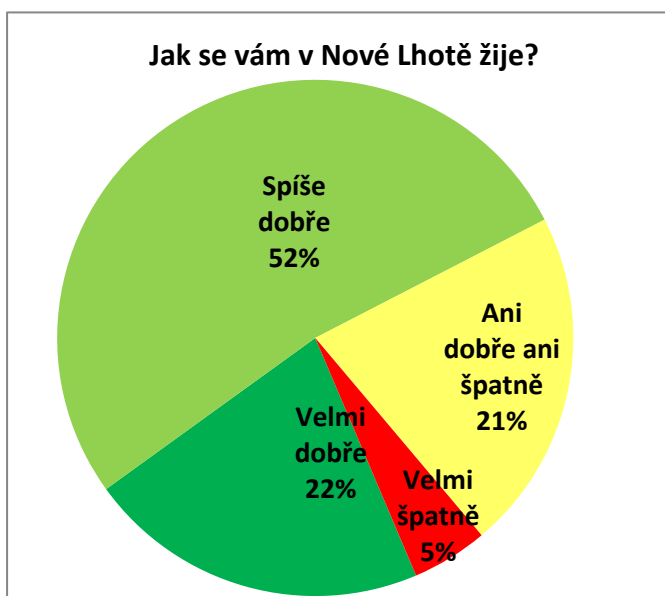
Na přelomu května a června 2018 proběhlo dotazníkové šetření názorů obyvatel. Celkově se **zapojilo 42 obyvatel**, 23 z nich vyplnilo papírový dotazník, 19 odpovědělo elektronicky. Někteří z nich neodpověděli na všechny otázky. Vyhodnocení každé otázky tedy vychází z počtu odpovědí na danou otázku. *Ve výčtu volných odpovědí jsou kurzívou označeny odpovědi respondentů z části Vápenky.*

Mezi respondenty bylo 37 % mužů a 63 % žen. Ve věku 15–29 let byly 4 osoby, ve věku 30–49 let bylo 21 osob, ve věku 50–64 let 9 osob a nad 65 let 7 osoby. V 68 %% případech nežily v rodinách respondentů děti mladší 18/ let.

19 respondentů zde žije od narození, 20 se jich přistěhoval v dospělosti (z toho 7 v posledních pěti letech).

32 respondentů žije v části Nová Lhota a 10 ve Vápenkách a Mlýnech.

**Dobře se v obci žije 74 %** těch, kteří se zapojili do šetření (odpovědi velmi dobře a spíše dobře).

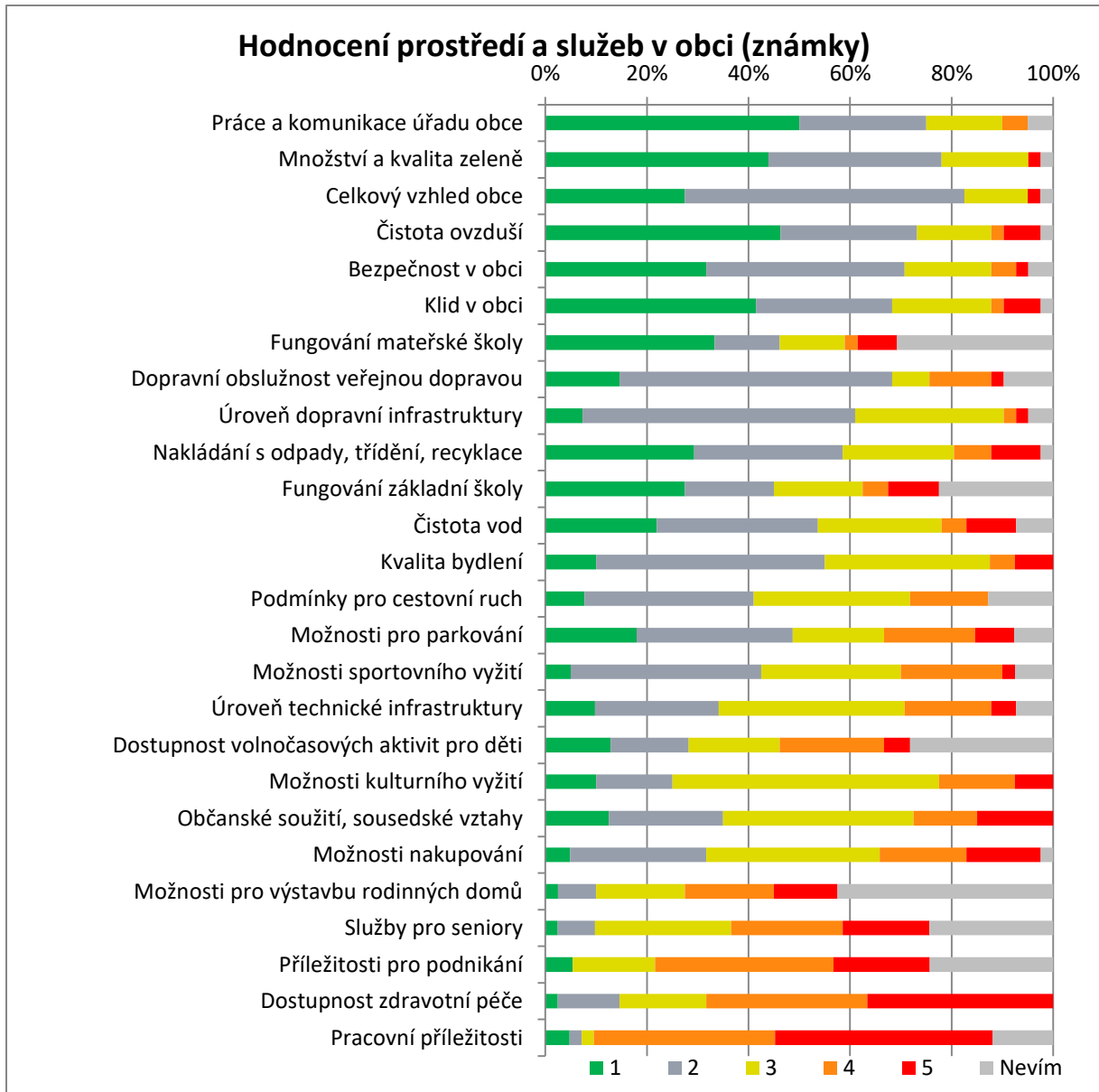


Obyvatelům se v Nové Lhotě **nejvíce líbí příroda a krásné okolí obce, klid**, opravené veřejné budovy a prostory. Oceňují také, že se podařilo v obci udržet základní služby.

Obyvatelům se v Nové Lhotě **nejvíce kritizují psy volně pobíhající po obci**. Dále se jim zejména nelíbí nevhodné nakládání s odpadem (skládky, nepořádek) a mezilidské vztahy.

Občanům v obci **nejvíce chybí vodovod, resp. voda**, pracovní příležitosti a stavební místa.

Obyvatelé komplexně hodnotili prostředí a služby v obci. Jednotlivá témata známkovali na stupnici 1–5 jako ve škole. **Nejlépe hodnoceny** (nejnižší průměrná známka) jsou **práce a komunikace obecního úřadu, množství a kvalita zeleně**, celkový vzhled obce, čistota ovzduší, bezpečnost v obci a klid v obci. **Nejhůře jsou hodnoceny pracovní příležitosti**, dostupnost zdravotní péče, příležitosti pro podnikání, služby pro seniory a možnosti pro výstavbu rodinných domů

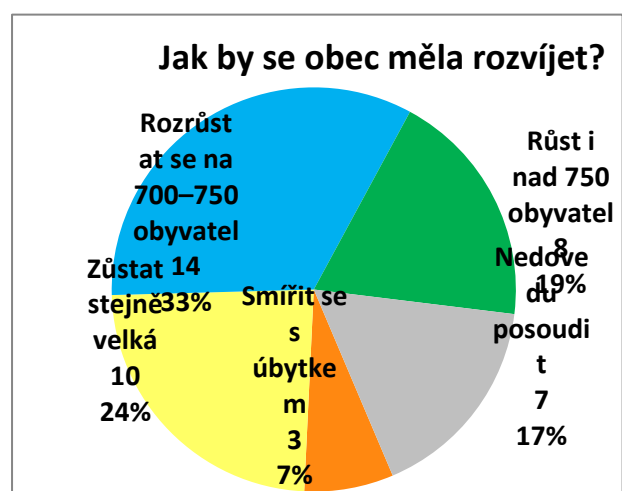


Ke zlepšení podmínek pro trávení volného času obyvatelé navrhují **pořádání více akcí pro děti** a doplnění, či doladění infrastruktury pro sport a volný čas (např. hřiště, sjezdovka, letní kino).

V oblasti informování a komunikace obce občané žádají zejména **zlepšení obsahu a aktuálnosti webových stránek** (mimo jiné dávat na web hlášení obecního rozhlasu) a **větší využívání e-mailů při informování obyvatel**.

Klíčovou otázkou pro budoucnost obce je, jak by se obec měla početně rozvíjet.

**Více než polovina respondentů (52,4 %) podporuje populační růst obce**, by většina z nich končí maximálně na 750 obyvatelích. Pro zachování současné velikosti je cca čtvrtina respondentů.

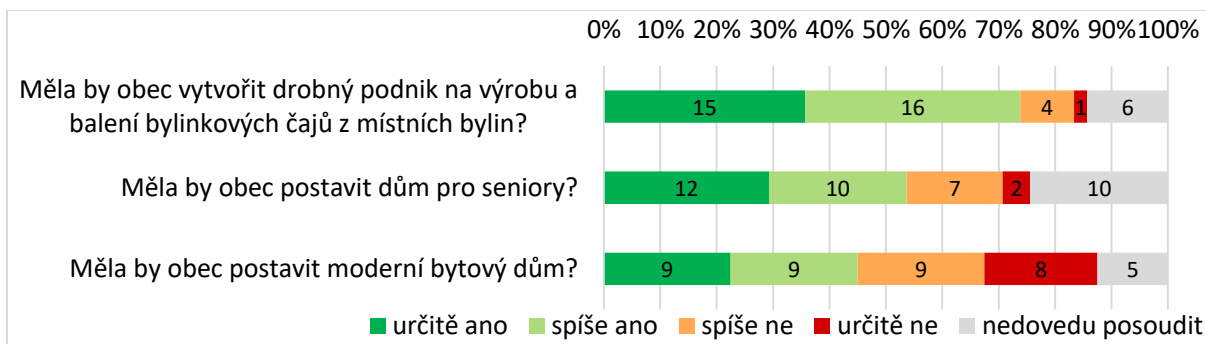




V případě budoucích investic obyvatelé jednoznačně podporují **vybudování vodovodu, rekonstrukci či dobudování místních komunikací a zajištění fungování mateřské a základní školy v obci a zadržování vody v krajině**, s odstupem také zajištění služeb v obci a podporu bytové výstavby.



V šetření byl zjišťován i názor na konkrétní investiční záměry obce. **Největší podporu získala myšlenka vytvoření podniku na výrobu a balení bylinkových čajů.** Pro jeho vybudování je 74 % respondentů. V případě výstavby domu pro seniory se souhlasně vyjádřilo 54 % občanů, odmítavé stanovisko zastává ale pouze 22 % (čtvrtina osob se nedokázala rozhodnout). Na výstavbu bytového domu jsou nejvíce polarizované názory. Počet podporovatelů je obdobný jako počet odpůrců.



Obyvatelé byli v dotazníku vyzváni, aby uvedli, jak konkrétně jsou ochotni se **zapojit do života v obci**. Na otázku **odpověděla pouze čtvrtina z respondentů**. Nejčastěji zmiňovali, že by přišli na brigádu, účastnili se akcí nebo že už jsou zapojeni.

Ke způsobu zajištění **čištění odpadních vod ve Vápenkách** se vyjádřilo 28 respondentů. 11 bylo pro vybudování čistírny odpadních vod a **14 pro příspěvek obyvatelům na domovní čistírnu** (3 odpovědi byly „jiné“ – různé komentáře spíše zpochybňující řešení této záležitosti). Z 10 **respondentů z Vápenek či Mlýnů** na otázku odpovědělo 8 a z nich jich bylo **7 pro příspěvek obyvatelům na domovní čistírnu**. Respondenti z nové Lhoty upřednostňují spíše vybudování ČOV (10 ku 7).

## SWOT ANALÝZA

*Silné a slabé stránky vyplývají ze zpracované charakteristiky obce. Příležitosti a ohrožení jsou vnější vlivy, které mohou obci pomoci, nebo se kterými se bude muset obec vypořádat.*

SILNÉ STRÁNKY (pozitiva, rozvojové faktory)	SLABÉ STRÁNKY (negativa, problémy)
<ul style="list-style-type: none"> <li>• Aktivní spolkový život</li> <li>• Folklor a tradice</li> <li>• Mateřská a základní škola v obci</li> <li>• Obchod a hospoda v obci</li> <li>• Několik ubytovacích zařízení</li> <li>• Potenciál cestovního ruchu</li> <li>• Příroda v okolí obce</li> <li>• Příznivé životní prostředí</li> <li>• Zemědělská půda je obdělávána v režimu ekologického zemědělství</li> </ul>	<ul style="list-style-type: none"> <li>• Klesající počet obyvatel</li> <li>• Stárnutí obyvatel</li> <li>• Málo pracovních příležitostí v obci</li> <li>• Minimum služeb v obci</li> <li>• Odpadní vody v části Vápenky a Mlýny nejsou čištěny</li> <li>• Pokles vody ve studních</li> <li>• Chybí vodovod</li> </ul>
PŘÍLEŽITOSTI (co se děje, či bude dít kolem nás a my to můžeme využít)	OHROŽENÍ (co se děje, či bude dít kolem nás a my se s tím budeme muset vypořádat)
<ul style="list-style-type: none"> <li>• Zájem o agroturistiku</li> <li>• Nalezení vodních zdrojů</li> <li>• Dotační zdroje z národních a evropských programů</li> </ul>	<ul style="list-style-type: none"> <li>• Klimatické změny – snižování objemu a nerovnoměrnost rozložení srážek</li> <li>• Pokles spodních vod</li> </ul>

## DALŠÍ VÝCHODISKA

### Limity rozvoje

Hlavními limity rozvoje obce jsou:

- Odlehlá poloha obce od významnějších silničních komunikací a větších sídel. Obtížnější dostupnost zejména v zimním období.
- Území celé obce leží v CHKO Bílé Karpaty.

### Problémová analýza

Problémová analýza identifikuje v souvislostech hlavní problémy obce a potřeby či cesty spojené s jejich řešením.

#### ***Klesající počet obyvatel***

Počet obyvatel má dlouhodobě mírně klesající tendenci a dochází ke stárnutí obyvatel. Zájem o bydlení v obci je, nicméně je obtížné zajistit stavební pozemky. Obec se snaží vykoupit vhodné pozemky a ty pro výstavbu připravit. Trvale neobydlené domy, kterých je v obci značné množství, jejich vlastníci obvykle prodat nechtějí. Na kvalitu bydlení má negativní vliv i nedostatek zdrojů pitné vody. Vybudování vodovodu je záležitostí několika dalších let.

### **Nedostatek pracovních příležitostí**

V obci je minimum pracovních příležitostí, resp. pracovních příležitostí v celém regionu není mnoho. Omezené jsou i prostory pro podnikání. Obec má k dispozici pozemky, na nichž může vyrůst podnikatelská zóna. Působí i jako iniciátor drobného podnikání využívajícího místní přírodní zdroje.

### **Vliv dalších koncepčních dokumentů**

Rozvoj obcí Hornácka jako celku byl řešen ve **Strategii Mikroregionu Hornácko** z roku 2007 a následně v **Rozvojové studii mikroregionu Hornácko 2014–2020**. Oba dva dokumenty sloužily jako podklad pro řešení rozvoje na území místní akční skupiny Hornácko a Ostrožsko.

Klíčový koordinačním a iniciačním dokumentem je **Strategie komunitně vedeného místního rozvoje MAS Hornácko a Ostrožsko pro období 2014–2020**. Strategickým cílem MAS je zlepšit kvalitu života na venkově a dosáhnout udržitelného rozvoje regionu, zejména: stabilizovat počet a strukturu obyvatel, zvýšit vzdělanost obyvatel a jejich uplatnitelnost na trhu práce, uchovat kulturní dědictví, posílit lokální ekonomiku a přínosy cestovního ruchu, zkvalitnit veřejné služby a veřejnou infrastrukturu, chránit životní prostředí a účelně využívat zdroje území. Dodatkem uvedené strategie je **Strategie spolupráce obcí MAS Hornácko a Ostrožsko z.s.**, která vznikla v roce 2015 jako výstup projektu „MAS jako nástroj spolupráce obcí pro efektivní chod úřadů“. Ve strategii spolupráce je rozvedena řada aktivit spolupráce a vazby obcí na činnost MAS.

*Všechny uvedené dokumenty jsou dostupné na webových stránkách mikroregionu Hornácko ([www.hornacko.info](http://www.hornacko.info)).*

Pro zkvalitňování školství v regionu je důležitý **Místní akční plán vzdělávání pro ORP Veselí nad Moravou**, v němž jsou rozpracovány cesty k podpoře zkvalitňování výuky v základních a mateřských školách, k posílení znalostí a dovedností pracovníků škol a rovněž ke zlepšení hmotného zázemí škol.

V **Programu rozvoje Jihomoravského kraje 2018–2021** je území ORP Veselí nad Moravou zařazeno mezi sociálně znevýhodněná území kraje. Program uvádí i environmentální rizika v tomto území. Na území cílí např. aktivita 4.1.3 Podpora příchodu investorů do okrajových částí kraje.

## B. NÁVRHOVÁ ČÁST

### B.1 DLOUHODOBÁ VIZE

Vize představuje dlouhodobý obraz o budoucnosti obce. Naplnění vize bude dosaženo realizací několika navazujících střednědobých programů rozvoje obce.

#### VIZE OBCE NOVÁ LHOTA V ROCE 2035

Počet obyvatel obce se díky nové výstavbě mírně zvýší. Bude zachován ráz liniové výstavby. Díky aktivizaci spolkové činnosti se podaří posílit vzájemné vztahy mezi obyvateli. Sníží se počet neobydlených domů.

Díky přípravě prostor a pozemků pro podnikání a díky aktivní roli obce se podaří zvýšit počet pracovních míst v obci. Bude se úspěšně rozvíjet spolupráce obce a místních podnikatelů.

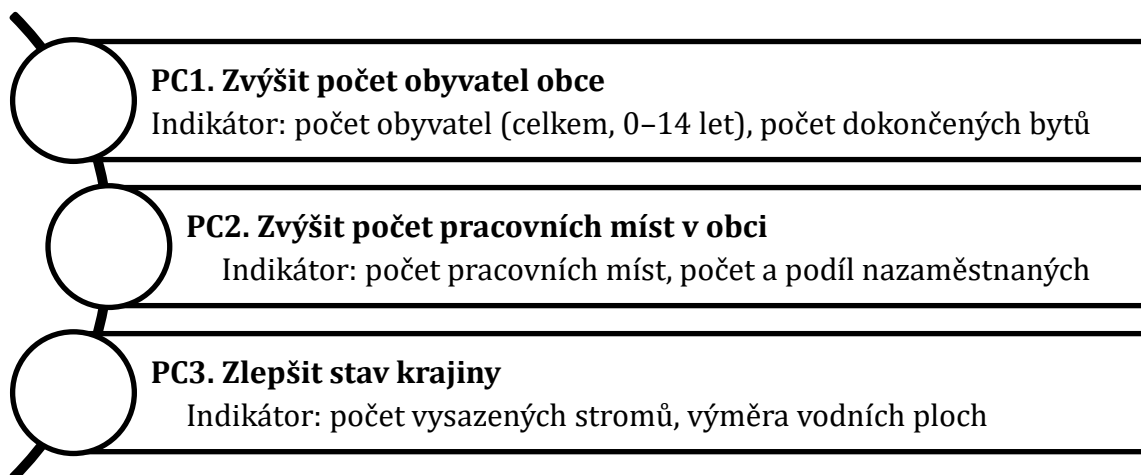
V obci bude vybudován vodovod. Bude dořešeno čištění odpadních vod ve Vápenkách. Budou dobudovány cyklostezky a dojde tak ke zlepšení spojení s okolními obcemi pro cyklisty i pěší.

Udrží se mateřská i základní škola v obci a také dosavadní služby. Nabídku služeb se podaří mírně zvýšit s ohledem na zvýšení počtu obyvatel a rozvoj cestovního ruchu.

Potenciál cestovního ruchu se bude využívat ke zvýšení ekonomické prosperity obce. Současně budou podniknuta opatření ke zmírnění negativních dopadů cestovního ruchu na život obyvatel. Bude zprovozněn skiareál a rozvine se spolupráce v oblasti cestovního ruchu.

Budou realizována opatření ke zlepšení odtokových poměrů, zadržování vody v krajině, k ochraně půdy. Bude doplňována a zkvalitňována zeleň s cílem komplexní obnovy krajiny.

#### Střednědobé programové cíle



Ukazatele sledování plnění cílů a aktuální hodnoty indikátorů jsou specifikovány v kapitole B.3 věnované podpoře realizace programu.

## B.2 OPATŘENÍ A AKTIVITY

---

**Opatření** zastřešuje soubor aktivit k určitému tématu a stanoví přístup k řešení jednotlivých témat a problémů. Opatření jsou seskupena do pěti základních **rozvojových oblastí**. **Aktivita** označuje konkrétní akci, činnost, projekt v rámci opatření.

### Přehled rozvojových oblastí a opatření

#### A. Život v obci

- A.1 Správa obce
- A.2 Zlepšení vybavenosti
- A.3 rozvoj potenciálu cestovního ruchu
- A.4 Rozvoj podnikání

#### B. Infrastruktura

- B.1 Dobudování a obnova technické infrastruktury
- B.2 Zkvalitnění dopravní infrastruktury

#### C. Krajina

- C.1 Obnova krajiny
- C.2 Zadržování vody v krajiny

## OPATŘENÍ A AKTIVITY

### A. Život v obci

#### A.1 Správa obce

Název aktivity	Termíny	Odpovědnost	Náklady (v tis.)	Vnější zdroje financování	Komentář
<b>Zpracování nového územního plánu</b>	2021–2022	starosta			Překlopí se KPÚ a mapování intravilánu.
<b>Nákup pozemků pro budoucí rozvoj obce</b>	průběžně	starosta			Dle nabídky a finanční možnosti obce. V extravilánu už jsou nákupy provedeny. Nyní spíše v intravilánu. Dílčí parcely potom seskupit.
<b>Dokončení rekonstrukce prostor obecního úřadu a kulturního domu</b>		starosta			Včetně obřadní síně. Vybavení, interiér, osvětlení. Řešení i elektroinstalace.
<b>Zavedení pravidelného setkávání spolků</b>		starosta			Výměna informací, domluva na akcích, minimálně 2 x za rok.
<b>Zpracování monografie o obce</b>	do 2021	starosta			Zapojit, co nejširší tým lidí. Zpracovat do setkání Lhot a Lehot v roce 2021.

#### A.2 Zlepšení vybavenosti

Název aktivity	Termíny	Odpovědnost	Náklady (v tis.)	Vnější zdroje financování	Komentář
<b>Rekonstrukce učebny a sociálního zařízení ZŠ</b>	2019	starosta	1 300	IROP	Je podaný projekt na MAS.
<b>Vybudování bydlení v podkroví školy</b>		starosta		IROP	5 bytů – sociální byty, vstupní byty.
<b>Pořízení vybavení kuchyně v obecní hospodě</b>		starosta			
<b>Vybudování workoutového hřiště, nebo hřiště s posilovacími stroji</b>		starosta			

### A.3 Rozvoj potenciálu cestovního ruchu

Název aktivity	Termíny	Odpovědnost	Náklady (v tis.)	Vnější zdroje financování	Komentář
Zřízení obecního muzea		starosta			V prostoru u fary.
Rekonstrukce kapličky ve Vápenkách		starosta			
Podpora zprovoznění sjezdového skiareálu		starosta			Voda na zasněžování je řešena pomocí projektů na zadržení vody v krajině.
Pořádání seminářů na ekocentru		starosta			Spolupráce s externími vzdělávacími subjekty.
Obnova vodního mlýna v Čerešnickových Mlýnech a zprovoznění pily	výchledově	starosta			Dnes je pouze replika ve skanzenu ve Strážnici.

### A.4 Rozvoj podnikání

Název aktivity	Termíny	Odpovědnost	Náklady (v tis.)	Vnější zdroje financování	Komentář
Vybudování podnikatelské zóny					U panelové cesty ke statku, úsek po kapličku. Je nutné dokončit výkup pozemků.
Zřízení podniku na výrobu tradičních produktů					Výroba bylinkových čajů. Důchodci mohou sbírat bylinky. Případně i výroba bylinných likérů.
Podpora podnikatelských záměrů vytvářejících pracovní místa					
Zřízení komunitní zpracovny ovoce				Jihomoravský kraj	Moštování, sušení ovoce, výroba povidel a další zpracování ovoce.

## B. Infrastruktura

### B.1 Dobudování a obnova technické infrastruktury

Název aktivity	Termíny	Odpovědnost	Náklady (v tis.)	Vnější zdroje financování	Komentář
Vybudování vodovodu	od 2021	starosta		Ministerstvo zemědělství Jihomoravský kraj	Do 2019 bude vodovod snad dotažen na kraj Velké n. V. Následně bude vybudován hlavní řad přes Javorník. Na něj se napojí Nová Lhota. Pitná voda bude z Bzence.
Řešení čištění odpadních vod na Vápenkách		starosta			Příspěvek na domovní čistírny. Nutné zohlednit nárazové využívání domů chalupáři.
Rekonstrukce rozhlasu		starosta			Kompletní přechod na bezdrátové řešení.
Rekonstrukce veřejného osvětlení		starosta			
Vykoupení pozemků a zasíťování ulice Záplotí pro bydlení		starosta			
Rozšíření stanovišť s kontejnery na tříděný odpad		starosta			Za hospodu, na Horní konec.
Rozšíření sběrného místa na odpady		starosta			V areálu statku. Doplnění vybíraného sortimentu.

### B.2 Zkvalitnění dopravní infrastruktury

Název aktivity	Termíny	Odpovědnost	Náklady (v tis.)	Vnější zdroje financování	Komentář
Vybudování záchytného parkoviště na Vápenkách		starosta			Vybudování před Vápenkami, aby se snížila dopravní zátěž v této lokalitě.
Vybudování parkoviště u kostela		starosta			Je zpracovaný projekt na 12 až 17 parkovacích míst.



Program rozvoje obce Nová Lhota na období 2019–2024

Název aktivity	Termíny	Odpovědnost	Náklady (v tis.)	Vnější zdroje financování	Komentář
<b>Dobudování cest ve Vápenkách</b>		starosta			Řeší se v rámci komplexních pozemkových úprav.
<b>Rekonstrukce účelové komunikace k chatám</b>		starosta			
<b>Vybudování cyklostezky do Filipova údolí</b>		starosta			Po zelené turistické značce.
<b>Bezbariérové přechody na chodnících</b>	2019	starosta	1 800	IROP	Projekt je podaný na MAS. U školy, Vápenky, Mlýny.
<b>Rekonstrukce zbývajících chodníků</b>		starosta			V některých částech až po výstavbě vodovodu.
<b>Rekonstrukce lesní cesty Končina</b>	2019	starosta	1 900	PRV	Schválený projekt na MAS.

**C. Krajina**

**C.1 Obnova krajiny**

Název aktivity	Termíny	Odpovědnost	Náklady (v tis.)	Vnější zdroje financování	Komentář
<b>Realizace plánu společných zařízení komplexních pozemkových úprav</b>	od 2020	starosta			Vybudování všech hlavních a vedlejších polních cest, vodních nádrží a realizace výsadeb dle schváleného plánu společných zařízení.
<b>Výsadba zeleně v obci i v jejím okolí</b>		starosta			

**C.2 Zadržování vody v krajině**

Název aktivity	Termíny	Odpovědnost	Náklady (v tis.)	Vnější zdroje financování	Komentář
<b>Vybudování vodní nádrže v lokalitě Lazy</b>	2019	starosta	2 600		
<b>Vybudování vodní nádrže Na Pažiti</b>		starosta			
<b>Příprava dalších vodních ploch k zadržení vody v krajině</b>					

### B.3 PODPORA REALIZACE PROGRAMU

Program rozvoje obce je **závazným podkladem pro rozhodování zastupitelstva obce a pro činnost jednotlivých orgánů obce**. Program rozvoje je **závazným podkladem pro přípravu rozpočtu obce**.

Za **koordinaci** činností spojených s programem rozvoje obce (PRO) je zodpovědný **starosta**.

**Základní činnosti spojené s realizací programu rozvoje jsou v průběhu kalendářního roku rozloženy následovně:**

Měsíc	Činnosti	Kdo udělá
Říjen	Zhodnocení plnění v daném roce a návrh aktualizace spolu s návrhem rozpočtu <i>(označení splněných aktivit, návrh změn termínů a nákladů)</i>	finanční výbor
Listopad	Projednání návrhu aktualizace na zastupitelstvu obce Provázání programu rozvoje a rozpočtu na následující rok <i>(rozpočet zohlední stav plnění PRO, v PRO se upraví částky a harmonogram dle návrhu rozpočtu)</i>	zastupitelstvo obce
Prosinec	Schválení návrhu aktualizace (spolu se schválením návrhu rozpočtu)	zastupitelstvo obce
Průběžně	<i>Sběr podnětů a aktuálních informací</i>	<i>starosta, finanční výbor</i>

**Zhodnocení plnění** programu rozvoje obce provádí finanční výbor ve spolupráci se starostou obce. **Vyhodnocení plnění programu rozvoje** obsahuje u jednotlivých aktivit následující informace:

- **Stav realizace:** označení splněných aktivit (např. **zeleným zbarvením** aktivit v tabulce)
- **Skutečné náklady** (je vhodné je označit **barevně**, aby bylo zřejmé, že jde již o skutečnost, skutečné náklady budou potom sloužit jako podklad při aktualizaci PRO)
- **Dle potřeby komentář ke stavu realizace** – zejména zdůvodnění proč aktivita nebyla realizována dle plánu, dále i např. zkušenosti z realizace, které by mohly být využity.

**Aktualizace programu rozvoje** bude probíhat obvykle 1x ročně. Aktuální situaci budou **přízpůsobeny zejména termíny, náklady a komentáře**. V případě potřeby je možné vyřadit plánovanou aktivitu nebo doplnit aktivitu novou.

**Návrh aktualizací programu rozvoje** (zejména úpravy termínů a nákladů) připravuje finanční výbor v úzké součinnosti se starostou obce s ohledem na průběh plnění v předchozím roce a ve vazbě na tvorbu rozpočtu na následující rok. Návrh aktualizace musí být projednán a schválen zastupitelstvem obce.

Návrh aktualizace bude obsahovat přehled provedených změn. Na jeho základě bude vytvořena a zveřejněna aktuální podoba programu rozvoje obce.

**Aktualizace programu rozvoje probíhá z technického hlediska** následovně:

Podkladem pro aktualizaci jsou tabulky se specifikací aktivit (přímo v návrhové části programu rozvoje, nebo v přehledové tabulce v excelu).

V tabulkách se **žlutým podbarvením** zvýrazní aktualizované údaje, resp. doplněné aktivity. **Červeně** se potom podbarví aktivity, jejich realizace se nepředpokládá.

Obec bude každoročně sledovat hodnoty indikátorů programových cílů.

Dlouhodobý cíl	Indikátor	Zdroj	Současný stav	Cílový stav
<b>PC1. Zvýšit počet obyvatel obce</b>	Počet obyvatel celkem	ČSÚ / obec	<b>670</b> (31. 12. 2017)	vyšší
	Počet obyvatel ve věku 0–14	ČSÚ / obec	<b>80</b> (31. 12. 2017)	vyšší
	Počet dokončených bytů	ČSÚ / obec	<b>5</b> (za 2012–2016)	vyšší
<b>PC2. Zvýšit počet pracovních míst</b>	Počet pracovních míst	MF ČR*	<b>74</b> (1. 12. 2017)	vyšší
	Počet aktivních ekonomických subjektů	ČSÚ	<b>87</b> (31. 12. 2017)	vyšší
	Počet nezaměstnaných uchazečů o zaměstnání	MPSV**	<b>22</b> (30. 6. 2018)	nižší
	Podíl nezaměstnaných uchazečů na počtu obyvatel	MPSV**	<b>4,7 %</b> (30. 6. 2018)	nižší
<b>PC3. Zlepšit stav krajiny</b>	Počet vysázených stromů za rok	obec	-	vyšší
	Výměra vodních ploch	ČSÚ	<b>11,14 ha</b> (31. 12. 2017)	vyšší

\* Ministerstvo financí ČR, Příloha k vyhlášce o procentním podílu jednotlivých obcí na částech celostátního hrubého výnosu daně z přidané hodnoty a daní z příjmu (vydáváno každoročně v srpnu).

\*\* <http://portal.mpsv.cz/sz/stat/nz/uzem>

Vysvětlivky: ČSÚ = Český statistický úřad, MFČR = Ministerstvo financí ČR, MPSV = Ministerstvo práce a sociálních věcí.