


Program rozvoje obce Žádovice



na období 2018 – 2027

Program rozvoje obce byl schválen zastupitelstvem obce dne 23.1. 2019, usnesením č. 5.

Dokument byl zpracován v rámci projektu s názvem Strategické plánování, vzdělání a dělání, ať Kyjovsko pohání!, reg. č.: CZ.03.4.74/0.0/0.0/16_058/0007340, podpořeného z Operačního programu zaměstnanost.



Evropská unie
Evropský sociální fond
Operační program Zaměstnanost

OBSAH:

ÚVOD	3
A. ANALYTICKÁ ČÁST	4
A.1 CHARAKTERISTIKA OBCE	4
A.2 VÝCHODISKA PRO NÁVRHOVOU ČÁST	33
B. STRATEGICKÁ ČÁST	35
B.1 STRATEGICKÁ VIZE	35
B.2 OPATŘENÍ	35
B.3 PODPORA REALIZACE PROGRAMU	49
C. PŘÍLOHY	50

ÚVOD

Vážení spoluobčané,

tímto Vám představujeme Program rozvoje obce Žádovice na roky 2018 – 2027.

Program rozvoje obce je základním plánovacím dokumentem obce, zakotveným v zákoně č. 128/2000 Sb., o obcích. Je hlavním nástrojem řízení rozvoje, který navazuje na již platné koncepční dokumenty. Na základě analýzy situace, a s využitím názoru vás občanů, formuje představy o budoucím vývoji a navrhuje způsoby, jak těchto představ dosáhnout.

Dokument na období let 2018 – 2027 vznikl v průběhu května a června roku 2018. Je rozdělen na tři základních části a to část analytickou, návrhovou a realizační (implementační). V úvodní analytické části je zpracován profil obce a stěžejní poznatky jsou zahrnuty do SWOT analýzy. Zbylé části strategie stanovují priority rozvoje a návrhy opatření, specifikované až do jednotlivých aktivit.

Aktivity a opatření budou realizovány prostřednictvím čtyřletých akčních plánů.

Program rozvoje obce Žádovice 2018 – 2027 není uzavřeným dokumentem, lze jej průběžně doplňovat.

Děkuji všem aktivním spoluobčanům, místostarostovi Lukášovi Vrábelovi, zaměstnancům Kyjovského Slovácka v pohybu, z.s. a DSO Severovýchod – Ing. Tomášovi Kolaříkovi, Radimovi Konečnému a Mgr. Zuzaně Veverkové, kteří na tvorbě dokumentu spolupracovali.

Bronislav Seďa, starosta

A. ANALYTICKÁ ČÁST

A.1 CHARAKTERISTIKA OBCE

Tato kapitola soustřeďuje základní fakta o obci, obsahuje komplexní zhodnocení současné situace a popisuje stav vývoje v jednotlivých oblastech života obce. Charakteristika má 7 kapitol členěných na dílčí témata. Informace pro tvorbu této části byly získány z veřejně dostupných dat o obci a ze znalosti území místními občany.

1. Území

Obec Žádovice se nachází v Jihomoravském kraji, v okrese Hodonín, cca 6 km od města Kyjova, obce s rozšířenou působností. Obec je situována v krásné přírodě na úpatí pohoří Chřiby v nadmořské výšce 220 m n. m. Rozkládá se po obou březích potoka Hruškovice. Hlavní části obce jsou: Dědina a Zástava, dále pak Horní a Dolní újezd, Lipina a Tobolky. Celková katastrální rozloha obce činí 559 ha. Většinu výměry tvoří zastavěná plocha a orná půda. Pozemky jsou využívány převážně pro zemědělské účely.

Nejbližším spádovým centrem je město Kyjov vzdálené 6 km. Okresní město Hodonín je vzdáleno 25 km a město Uherské Hradiště 24 km. Krajské město Brno se nachází ve vzdálenosti 60 km. Obec spadá do geomorfologického celku Kyjovské pahorkatiny, z čehož se odvíjí i ráz krajiny zemědělského charakteru zaměřený na vinohradnictví a sadařství teplomilných druhů. Katastrálním územím protéká potok Hruškovice pramenící v několika ramenech v Přírodním parku Chřiby.

Tabulka: Základní územní charakteristika obce:

	31. 12. 2017
Typ obce	1.
Obec s rozšířenou působností	Kyjov
Pověřený obecní úřad	Kyjov
Pracoviště finančního úřadu	Kyjov
Katastrální pracoviště	Kyjov
Matriční úřad	Ježov
Katastrální plocha (ha)	557,26
Počet katastrů	1
Počet částí obce	1
Nadmořská výška (m nad mořem)	212
První písemná zpráva (rok)	1131

Kód: PU-MOSZV-OBCHAR/2

Historické souvislosti

První zmínka o Žádovicích pochází z roku 1131, kdy byly majetkem kostela ve Spytihněvsi. Později se staly majetkem kostela Olomouckého a pak biskupským lénem. Během historie se vystřídal velké množství majitelů obce. V roce 1592 se v Žádovicích usadila sekta novokřtěnců, tzv. Habánů, kteří byli výborní hrnčíři, nožaři, kamnáři a také vinohradníci. V roce 1605 byly Žádovice vypáleny uherskými vojsky. Velkými útrapami prošli obyvatelé za třicetileté války. Kolem roku 1653 zůstalo v obci pouze 16 obydlených domů, dalších 18 bylo prázdných. Posledními majiteli Žádovic byli baron Hubert Klein Wiesenberk z Jindřichova a od roku 1911, jeho syn Adalbert Klein.

Osada kolem Žádovic je dávného původu. Dokazují to archeologické nálezy při stavbě nového velkokapacitního kravína v roce 1985. Název obce je odvozen od osobního jména Žád. O stáří osady svědčí také místní názvy Padělky, Čtvrtě, Fěruňk, Újezd, Losky, Hradiska a nejasné Hornice.

Roku 1880 byla v obci dokončena stavba školní budovy a v roce 1924 před školou vybudován pomník vojákům padlým v první světové válce. Za pozemkové reformy byl ze žádovského velkostatku utvořen zbytkový statek. V letech 1936 byl založen Sbor dobrovolných hasičů, roku 1952 TJ Sokol Žádovice.

Pamětihodnosti v obci:

Statek – původně dvůr a tvrz – první doložená zmínka pochází z roku 1557. V letech 1656 – 1658 přestavěn na barokní zámek s kaplí. V roce 1694 zámek vyhořel, následně byl obnoven. Po připojení Žádovic ke Kostelci v roce 1738 došlo k úpadku významu zámku a postupnému chátrání.

Nyní je objekt v soukromém vlastnictví, sídlí zde společnost podnikající v zemědělství. Na základě soutěže architektů, která proběhla v roce 2016, existuje záměr na rekonstrukci a využití pro agroturistiku.

Budova někdejší **Obecné školy**, dokončena v roce 1880, od roku 2006 sídlo obecního úřadu.

Pískovcový pomník věnovaný, v roce 1924 Místním odborem Národní jednoty, památce žádovských občanů, kteří padli v první světové válce.

Hasičská zbrojnice postavená v roce 1937, objekt je po celkové rekonstrukci dokončené v roce 2018.

Dominantou je **kostel zasvěcený sv. Janu Nepomuckému**, který je patronem obce. Pro jeho vybudování se místní občané rozhodli hned po uvolnění politické situace v naší zemi, po roce 1989. Základní kámen pro stavbu kostela posvětil Svatý otec Jan Pavel II. při své návštěvě na Velehradě dne 22. dubna 1990.

Stavbu navrhl a projektoval hlavní architekt olomoucké diecéze ing. Tomáš Černoušek. Výstavba byla prováděna převážně svépomocí, místními občany a dobrovolníky z blízkého okolí. Na financování kostela přispívali svými dary a půjčkami místní občané, farní úřady formou sbírek i arcibiskupství Olomouc. Nemalou částkou přispěli také Obecní úřad Žádovice a arcidiecéze Mnichov.

K dovybavení interiéru kostela přispěli přátelé z Holandska, kteří darovali lavice.

Kostel slavnostně vysvětil arcibiskup olomoucký Mons. Jan Graubner, v sobotu dne 6. července 1996.

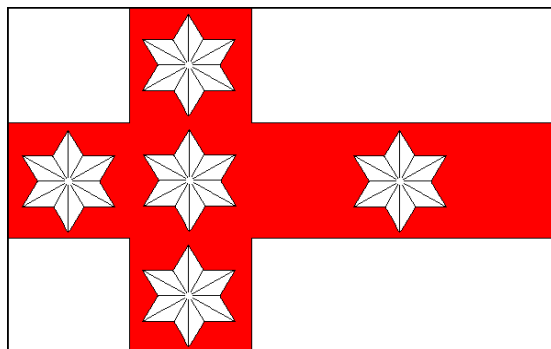

Fěruňk - část obce s 20 ha rozlohou vinic a 56 vinnými sklepy.

Znak obce, prapor obce:

Ve stříbrném štítě červený heraldický kříž s pěti (1,3,1) stříbrnými hvězdami. Kříž ve spodní části provázejí dva zelené lipové listy s řapíky nahoru.

Vlajku tvoří bílý list s červeným křížem s rameny širokými jednu třetinu šířky listu. Na středu kříže a každého ramene je bílá šesticípá hvězda. Poměr šířky k délce listu je 2:3.

Obrázek: Znak obce, prapor obce:



Shrnutí kapitoly území:

Obec leží v Jihomoravském kraji 6 km severovýchodně od Kyjova. Není administrativně členěna a katastrální území činí 557 ha. Historie obce sahá do 12. století. Protéká jí potok Hruškovice. Hlavní dominantou obce je kostel sv. Jana Nepomuckého. Obec se snaží o zachování tradic, jednou z nejvýznamnějších jsou krojované hody.

2. Demografická situace

Na konci roku 2017 žilo v obci Žádovice 749 trvale přihlášených obyvatel. Jak je patrné z tabulky, vývoj počtu obyvatel obce v posledních letech stagnuje. Počet obyvatel od roku 2011, kdy v obci žilo 766 obyvatel, výrazně kolísá. Největší změnu zaznamenaly roky 2012, 2013 a 2014, kdy v obci žilo 771 obyvatel. Věková struktura obyvatel ukazuje ve vývoji trend stárnutí obyvatelstva, kdy v obci přibývá počet obyvatel ve věku nad 65 let. Stárnutí obyvatelstva dokazuje také ukazatel průměrného věku obyvatel za rok 2017, jehož hodnota 43,7 pro Žádovice je vyšší o 1,8 než srovnatelná hodnota pro JmK a o 2 než srovnatelná hodnota pro celou ČR.

Tabulka: Vývoj počtu obyvatel v letech 2005 - 2017

Rok	Název obce	Stav 1.1.	Narození	Zemřelí	Přistě-hovalí	Vystě-hovalí	Přírůstek přirozený	Přírůstek migrační	Přírůstek celkový	Stav 31.12.
2005	Žádovice	769	3	10	16	9	-7	7	-	769
2006	Žádovice	769	4	10	16	15	-6	1	-5	764
2007	Žádovice	764	10	12	22	20	-2	2	-	764
2008	Žádovice	764	7	5	20	22	2	-2	-	764
2009	Žádovice	764	3	4	22	25	-1	-3	-4	760
2010	Žádovice	760	5	11	30	15	-6	15	9	769
2011	Žádovice	766	5	2	16	19	3	-3	-	766
2012	Žádovice	766	5	7	22	14	-2	8	6	772
2013	Žádovice	772	11	5	11	18	6	-7	-1	771
2014	Žádovice	771	12	11	19	20	1	-1	-	771
2015	Žádovice	771	8	13	8	18	-5	-10	-15	756
2016	Žádovice	756	11	15	20	12	-4	8	4	760
2017	Žádovice	760	9	11	8	17	-2	-9	-11	749

Zdroj: ČSU – Databáze demografických údajů za obce ČR

Stav obyvatel v současné době

Období: 31. 12. 2017

		Celkem	Muži	Ženy
Počet obyvatel		749	395	354
v tom ve věku (let)	0-14	95	56	39
	15-64	505	274	231
	65 a více	149	65	84
Průměrný věk (let)		43,7	42,0	45,7

Kód: PU-MOSZV-DEMSTAV/1

Celkový přírůstek obyvatel je víceméně odvislý od přírůstku migračního, přirozený přírůstek hodnoty pouze dokresluje. V posledních 10 letech se počet obyvatel výrazně nezmenšuje a drží se na konstantní úrovni s občasným kolísáním v důsledku migrace.

V obci žije více mužů než žen v produktivním věku. Opakem je věková skupina 65+, kde populaci v obci převyšují ženy.

Identifikace národnostních menšin v obci je ztížena nedostatkem relevantních dat. Při posledním Sčítání lidu, domů a bytů uvedlo téměř 41 % obyvatel národnost českou a 32 % moravskou, 21 % dotázaných osob ponechalo kolonku národnosti nevyplněnou. Objevuje se zde zanedbatelné množství dalších – malých – národnostních skupin, které však nemají vliv na soužití občanů v obci.

V obci Žádovice žije několik sociálně slabých jedinců, kteří však nejsou nikterak vytlačeni do lokalit v obci, či dokonce mimo obec. Jejich životní situace je do značné míry ovlivněna stylem života a z toho plynoucích závislostí (drogy, alkohol, gamblerství apod.). Chování této skupiny obyvatel není pro obec zásadně problematické.

Spolková, osvětová a informační činnost

Na podporu kulturního a společenského dění v obci, rozvoje aktivního života dětí, mládeže, dospělých byl založen 2. března 2011 zapsaný spolek Spektrum Žádovice, z.s.. Název Spektrum není v tomto případě samoučelný, ale naopak vystihuje ústřední myšlenku a to propojení a spolupráci spektra různých věkových a zájmových skupin v rámci života obce.

S polek sdružuje:

- Klub maminek
- Dětský slovácký krúžek Púpavěnka
- Slovácký krúžek Púpava
- Klub Pohoda
- Smíšený pěvecký sbor
- Spolek vinařů
- Klub důchodců

Zázemím pro činnost je komunitní centrum, které vzniklo rekonstrukcí prostor I. poschodí budovy bývalé základní školy. V přízemí sídlí Obecní úřad, pobočka České pošty a zřízena byla výstavní síň. I po zrušení základní školy, tak budova svým využitím i nadále zůstala součástí každodenního života obce, slouží jako centrum pro vzdělávání a setkávání občanů. Vzhledem ke zvyšujícímu se počtu členů Dětského slováckého krúžku Púpavěnka a Slováckého krúžku Púpava, postrádáme prostory úměrné počtu členů pro nácvik choreografií a tanců. Úvaha obce směřuje k rekonstrukci nevyužitých sklepních prostor pod obecní hospodou.

Mimo Spektrum působí v obci Sdružení dobrovolných hasičů, TJ Sokol Žádovice a Myslivecké sdružení. Všechny tyto spolky disponují vlastním zázemím pro svoji činnost.

Obec finančně přispívá spolkům na hlavní činnost a projekty.

Název organizace/spolku	Příspěvek v roce 2018 v Kč
Spektrum Žádovice, z.s.	
Klub maminek	0,-
Púpavěnka	7 000,-
Púpava	43 000,-
Kulturní klub	120 000,-
Spolek vinařů	0,-
Klub důchodců	12 000,-
Smíšený pěvecký sbor	0,-
Tělovýchovná jednota Sokol Žádovice	90 000,-
Sbor dobrovolných hasičů	250 000,-
Celkem	522 000,-

Díky spolkové činnosti žije obec bohatým kulturním a společenským životem. Mezi tradiční, stěžejní akce se řadí Krojový ples, Ostatková (fašaňková) zábava s válením na dýně. Putováním za vínem Slovácka a Krojované hody s věncem a káčerem. Oblíbený a hojně navštěvovaný je dětský maškarní ples. Členové slováckého krúžku se postarali o návrat lidových zvyků, jako je velikonoční klepání, obchůzka domů na svátek sv. Lucie, koledování na svátek sv. Štěpána. V průběhu roku absolvují řadu vystoupení na folklorních festivalech.

Občané jsou o konaných akcích dostatečně předem informováni prostřednictvím internetových stránek obce, facebooku, obecního rozhlasu a výlepem plakátů.

Přehled kulturních akcí v roce 2019:

Leden	Krojový ples
	Dětský krojový ples
Únor	Maškarní ples
	Dětský karneval
Březen	Ostatková zábava s válením na dýně
Květen	Putování za vínem Slovácka
Červen	Dětský den
	Taneční zábava
Červenec	Diskotéka
Září	Taneční zábava
Říjen	Hody
Listopad	Zábavné odpoledne
	Kateřinská zábava
Prosinec	Mikulášská diskotéka
	Vánoční koncert
	Vánoční zpívání

3. Hospodářství

Ekonomická situace

Podle údajů Českého statistického úřadu se v obci nacházelo k 31. 12. 2017 celkem 156 registrovaných ekonomických subjektů a z toho 82 subjektů se zjištěnou aktivitou. Mezi podnikatelskými subjekty převažují fyzické osoby podnikající, kterých je v území obce registrováno 20 se zjištěnou aktivitou. Aktivních právnických osob v obci působí 12. Vzhledem k počtu obyvatel a jejímu geografickému umístění plní obec spíše funkci obytnou.

Tabulka: Podnikatelské subjekty podle převažující činnosti

Období: 31. 12. 2017

		Podniky se zjištěnou aktivitou
Celkem	156	82
A Zemědělství, lesnictví, rybářství	18	14
B-E Průmysl celkem	18	11
F Stavebnictví	43	20
G Velkoobchod a maloobchod; opravy a údržba motorových vozidel	26	10
H Doprava a skladování	3	2
I Ubytování, stravování a pohostinství	8	5
J Informační a komunikační činnosti	1	.
K Peněžnictví a pojišťovnictví	5	.
L Činnosti v oblasti nemovitostí	1	1
M Profesionální, vědecké a technické činnosti	8	5
N Administrativní a podpůrné činnosti	1	1
O Veřejná správa a obrana; povinné sociální zabezpečení	2	2
P Vzdělávání	1	1
Q Zdravotní a sociální péče	.	.
R Kulturní, zábavní a rekreační činnosti	4	4
S Ostatní činnosti	14	5
X nezařazeno	.	.

Kód: PU-MOSZV-ORGNACE/2

Ekonomická odvětví se v Jihomoravském kraji orientují spíše na tradiční výrobu a služby. Významným odvětvím obce Žádovice jako i celého Jihomoravského kraje je zemědělství a to díky převaze kvalitních

půd vhodných i pro intenzivní zemědělskou výrobu. Významná jsou některá dílčí zemědělská odvětví jako vinařství a ovocnářství.

Drobní a malí podnikatelé zásobují převážně místní trh. Výjimku tvoří někteří podnikatelé, např. v oblasti vinařství, jejichž produkty jsou známy i v jiných částech kraje, případně jiných částech ČR. Uvedená odvětví místní ekonomiky tak plní spíš místní obslužnou funkci, nabízejí minimum pracovních příležitostí a chybí jim napojení na národní trh. Není zde zastoupení inovativních firem, a to nejen z hlediska nabízených produktů, ale i z hlediska jejich distribuce a propagace. Příčinou může být i fakt, že podnikatelé mají obtížný přístup k finančním zdrojům a prostorům pro podnikání.

Nejvýznamnějšími podnikatelskými subjekty v obci jsou:

Vinařství Štěpán Maňák

AGRO Žádovice s.r.o.

Zahradnictví Křivonoska

Uvedené organizace spadají do kategorie malých zaměstnavatelů, z toho důvodu obyvatelé obce za prací většinou dojíždějí.

Nabídka komerčních služeb je poměrně malá a to především z důvodu chybějících vhodných prostor blízkosti a snadné dostupnosti spádového sídla s pestrými službami. V obci je samoobsluha, která pokrývá denní potřeby obyvatel. Za většími nákupy vyjíždějí obyvatelé do blízkého Kyjova. Dále se v obci nachází dvě hospody, žádná však nenabízí stravování. V centrální části obce je umístěna pošta, která má otevřeno každý pracovní den. Mezi další poskytované služby v daném místě patří: zahradnictví, květinářství, instalatérské, malířské či stavební práce, stolařství a vinařství. V katastru obce můžete navštívit vinné sklepy a návštěvu spojit s ochutnávkou jihomoravských vín.

Zemědělství

Historicky jsou Žádovice obcí zemědělskou, sadařskou a vinařskou. Většinu orné půdy v katastru obce obhospodařuje společnost Podchřibí, a.s. která je nástupnickou organizací dřívějšího zemědělského družstva. Druhým největším hospodařícím subjektem je Ing. Luboš Kopecký, resp. společnost Agro Žádovice, s.r.o.. Převážná část produkce je zaměřena na energetické plodiny. Aktuálně se společnost, Agro Žádovice, s.r.o. ve spolupráci se zemědělskou společností MK s.r.o. vrací k živočišné výrobě formou pastvy skotu bez tržní produkce mléka. V areálu, který původně sloužil k ustájení dojníc, provozuje společnost Vodňanské kuře, s.r.o. chov drůbeže. Vinice o rozloze 20 ha obhospodařuje rodinné vinařství Štěpána Maňáka. Ve vinicích hospodaří způsobem integrované produkce, který umožňuje zachovávat přirozené funkce agroekosystému a ostatních ekosystémů, jež jsou zemědělskou produkcí přímo či nepřímo ovlivňovány. Sadařstvím, ovocnářstvím, pěstováním okrasných květin, skalniček, bylinek, okrasných dřevin se zabývá Zahradnictví Křivonoska. Zahradnictví se rozprostírá na

ploše 1,3 ha. Sadařstvím , zelinářstvím s produkcí čerstvého i sušeného ovoce a zeleniny a dalších výrobků z uvedených produktů se rovněž zabývá nově vzniklá společnost Ze sadu s.r.o..

Turistická infrastruktura

Turistická infrastruktura v Žádovicích i okolních obcích sdružených ve Svazku obcí mikroregionu Podchřibí donedávna chyběla. Proto vznikl záměr na propojení 6 členských obcí mikroregionu páteřní naučnou stezkou s následnou možností napojení lokálních naučných stezek jednotlivými obcemi, které návštěvníky zavedou na zajímavá místa. V roce 2017 byla zpracována studie „Cesta krajinou mikroregionu Podchřibí“. V rámci studie byla zmapována trasa páteřní stezky, vytipována vhodná odpočinková místa, stanoveny počty a umístění směrníků i informačních tabulí. Aktuálně byla zahájena postupná realizace záměru. Stezka mikroregionem byla označena směrníky, došlo tím k propojení obcí Kelčany, Žádovice, Ježov, Skalka, Labuty a Vřesovice. Stezka je určena pro pěší, vhodná je však i pro horská kola. V následujících krocích dojde k vytvoření a instalaci mapových podkladů, odpočinkových míst, rekonstrukci mostků přes potoky, případně rozšíření stezky o lokální okruhy jednotlivými obcemi.

Informační centrum v obci momentálně není. V souvislosti s naučnou stezkou a vydáním propagačních materiálů má obec zájem využít pro informování turistů prostoru obecní hospody, pro kterou má také zájem získat certifikaci „Cyklisté vítání“. Momentálně se mohou turisté obracet na Informační centrum v Kyjově.

Trh práce

Z následující tabulky je zřejmé, že nezaměstnanost v obci je poměrně vysoká, přičemž více ohrožuje muže než ženy. V roce 2017 dosahoval podíl nezaměstnaných osob 7,7 %. Výrazný pokles oproti předcházejícím rokům je dán příznivou celorepublikovou ekonomickou situací.

Tabulka: Podíl nezaměstnaných osob

Žádovice okres Hodonín		2015	2016	2017	
Podíl nezaměstnaných osob (v %)	celkem	10,9	10,3	7,7	
Podíl nezaměstnaných osob (v %)	pohlaví	muži	12,7	11,6	9,3
		ženy	8,9	8,8	5,9

Kód: UD-1528113151521

Obec přispívá ke snížení nezaměstnanosti spoluprací s Úřadem práce při zaměstnávání občanů v rámci veřejně prospěšných prací. Za prací a vzděláním místní dojíždějí do blízkého okolí, především do Kyjova. Dojíždějících za prací do obce je v porovnání podstatně méně.

4. Infrastruktura

Technická infrastruktura

Obec disponuje na celém území inženýrskými sítěmi, jako jsou veřejný vodovod, kanalizace, plynovod, rozvod elektrické energie, veřejné osvětlení. Své přístupové body zde mají i poskytovatelé internetu.

Zásobování pitnou vodou v obci je řešeno PVC a LT potrubím. Pitná voda je dodávána ze skupinového vodovodu Bzenec – Kyjov – Hodonín. Vydátnost zdrojů pro skupinový vodovod je dostatečná – prameniště včetně úpravy vody Bzenec. Odtud je voda čerpána do VDJ Vracov II o objemu 2x3000 metrů krychlových a pak dále gravitačně zásobovacím řadem. Vzhledem ke stáří vodovodů se významnější rekonstrukce nepředpokládají.

V obci je částečně vybudována jednotná kanalizace. Správcem kanalizace je obec Žádovice, která disponuje povolením k nakládání s vodami, spočívající ve vypouštění nečištěných odpadních vod v obci do vodního toku Hruškovice osmi výstěmi. V současné době probíhá dostavba kanalizace a výstavba čističky odpadních vod. Předpokládané dokončení je v červenci 2019. Akce je spolufinancována z dotačních prostředků Ministerstva zemědělství a Jihomoravského kraje. V projektu je navržen optimální způsob podchycení stávajících stok tak, aby bylo možno převést jak splaškové, tak i naředěné splaškové vody na biologickou ČOV k jejich následnému čištění. Vyčištěné odpadní vody budou vypouštěny zpět do toku Hruškovice.

Plynofikace obce je řešena PE potrubím. Plynofikováno je 90% domácností. Část domácností využívá kombinovaný způsob vytápění, tzn., že využívá vytápění plynem a alternativními zdroji tepla, nejčastěji tuhými palivy. Plyn je použit na vaření popř. ohřev teplé vody.

Obec je zásobována elektrickou energií formou podzemního i nadzemního vedení. V následujících letech je v části obce připravena rekonstrukce nadzemního vedení NN, záměnou za podzemní vedení NN. V souvislosti s uvedenou rekonstrukcí dojde v obci postupně k výstavbě nového veřejného osvětlení a instalaci optické sítě.

Rozhlas je v obci bezdrátový. Kabelová televize v obci není. Na internet je vzhledem k věkové struktuře napojeno zhruba 70 % obyvatel.

Tabulka: Technická infrastruktura v obci 2018

Vodovod	Kanalizace	Plynovod	ČOV	Kabelová televize	Internet	Rozhlas	Sběrný dvůr
ano	Ano/výstavba	ano	výstavba	ne	ano	ano	ne

Odpadové hospodářství

Obce na Kyjovsku řeší problematiku odpadového hospodářství prostřednictvím společnosti EKOR, s.r.o., která vznikla na základě spolupráce členských obcí DSO Severovýchod, jehož členem je i obec Žádovice. Nyní je společnost EKOR provozovatelem několika zařízení (sklárky, třídících míst, dotřídňovací linky, kompostárny, ...) a nabízí řadu služeb pro nakládání s odpady, včetně poradenských služeb.

Dopravní infrastruktura

V blízkosti obce nejsou žádné rychlostní komunikace či dálnice.

Obcí Žádovice prochází silnice II. a III. třídy, konkrétně silnice II/422 (frekventovaná komunikace, spojující Kyjov s Uherským Hradištěm) a silnice III/4228 (propojující Kyjov a Bzenec). Zbytek sítě tvoří místní komunikace.

Technický stav komunikací II. a III. třídy je relativně dobrý, mimo úsek na komunikaci III. třídy, který bude dotčen výstavbou kanalizace v rámci projektu „Žádovice – odkanalizování obce“. Silnice III/4229 je v havarijním stavu. Na základě dohody s Jihomoravským krajem, vlastníkem komunikací, dojde k rekonstrukci úseku na silnici III/4228 a III/4229, až po realizaci výše zmíněného projektu.

Problémem na komunikaci II/422 je vysoká rychlost vozidel při průjezdu obcí v obou směrech, především v úseku autobusových zastávek. Obec situaci řešila instalací ukazatelů okamžité rychlosti vozidel, toto řešení však není účinné. Proto v rámci spolupráce s Městem Kyjov dojde k instalaci úsekového měření rychlosti.

Problematickým místem je rovněž autobusová zastávka ve směru do Kyjova, která je v místě křížení výše uvedených komunikací II/422 a III/4228. Obec má záměr na rekonstrukci autobusové zastávky a vytvoření parkovacího zálivu pro autobus.

Následující tabulky poskytují informace o denní intenzitě automobilové dopravy na výše uvedených komunikacích.

Tabulka: Komunikace II. třídy

Typ vozidla	Počet vozidel	Průměrná hmotnost
Osobní automobil	2016	1,6
Lehký nákladní automobil	340	4
Těžký nákladní automobil	59	20
Celkem	2415	2,37

Zdroj: Celostátní sčítání dopravy 2010

Tabulka: Komunikace III. třídy

Typ vozidla	Počet vozidel	Průměrná hmotnost
Osobní automobil	421	1,6
Lehký nákladní automobil	55	4
Těžký nákladní automobil	34	20
Celkem	510	2,37

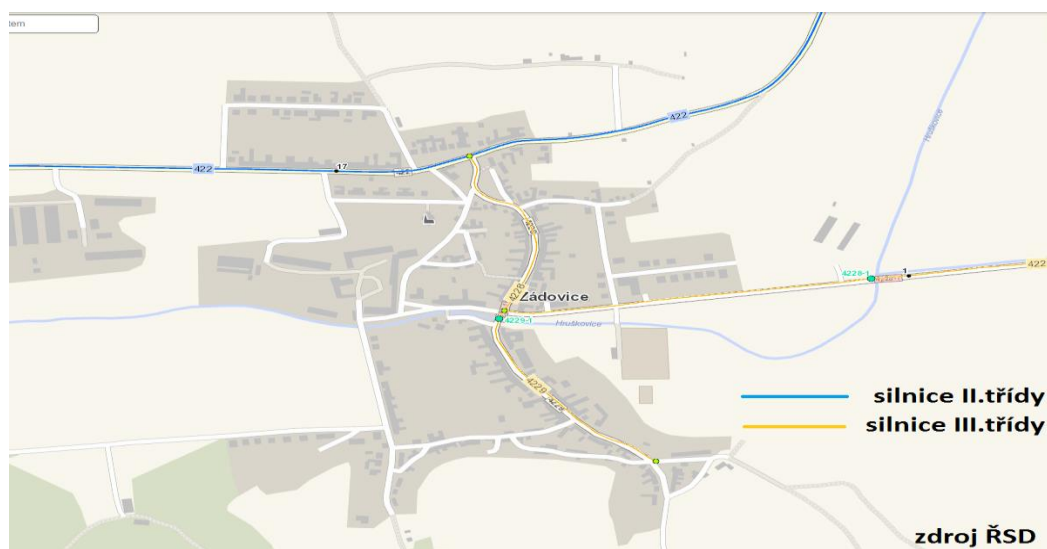
Zdroj: Celostátní sčítání dopravy 2010

Místní komunikace mají délku 3,85 km. Jejich technický stav je relativně dobrý, většinu tvoří asfaltový povrch, popřípadě betonové panely či dlaždice. Plánovaná je rekonstrukce komunikací Lipina, U kostela, Za humny, Na Kříbě. Místní komunikace se v průběhu roku udržují, z části vlastní komunální technikou (zametání a posyp), a z části dodavatelsky ve spolupráci s místními podnikateli (úklid sněhu těžkou technikou).

V současné době se v obci nachází dvě centrální parkovací plochy, zpevněné parkoviště u kulturního domu a nezpevněná parkovací plocha u hřiště TJ Sokol Žádovice. K parkování jsou dále využívány krajnice podél komunikací a vjezdy do rodinných domů. Z důvodu zvyšujícího se počtu motorových vozidel v obci byla v roce 2014 zpracována studie možnosti parkování. Vytipováno bylo 6 lokalit vhodných pro vytvoření nových parkovacích míst. Postupnou realizací dle studie „Žádovice – studie možnosti parkování“ v obci bude vytvořeno 169 parkovacích míst.

Nejbližší železniční stanice se nachází v Kyjově. Kyjov je dopravním uzlem, s významným silničním tahem do krajského města Brna a do okresního města Hodonína.

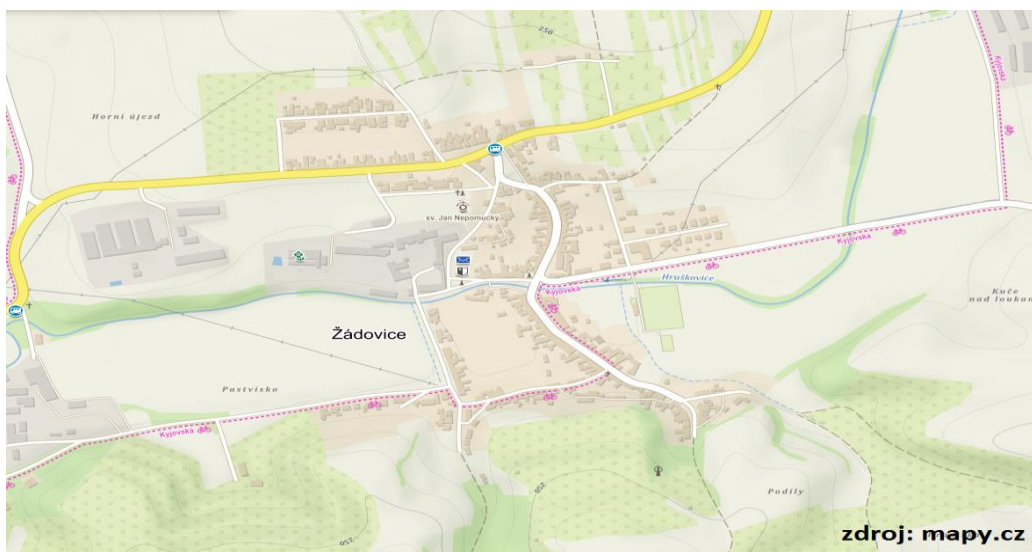
Obrázek: Silniční tahy procházející obcí Žádovice



Dopravní obslužnost

Obec je zapojena do Integrovaného dopravního systému Jihomoravského kraje (IDS JMK), jejímž koordinátorem je společnost KORDIS JMK, s.r.o. V pracovních dnech do spádového sídla jezdí 24 autobusových spojů. První spoj ve směru Žádovice – Kyjov jede ve 4:53 h a poslední ve 23:47 h. O víkendu je těchto spojů 9. Lze konstatovat, že obec má vyřešeno kvalitní autobusové spojení do spádového sídla. Problematické je napojení dopravních spojů pro cestující do a z Brna. Vzhledem k velikosti obce není zřízena žádná veřejná hromadná doprava. Doprava do spádového Kyjova trvá 10 až 15 minut dle trasy zvoleného spoje.

Obrázek: Turistická mapa



Cyklistická doprava

Obcí Žádovice prochází cyklotrasa patřící do sítě Moravských vinařských stezek, dlouhodobého projektu ochrany kulturního dědictví a rozvoje vinařské turistiky na jižní Moravě.

V rámci Svazku obcí mikroregionu Podchřibí jsou zpravovány projekty na propojení jednotlivých obcí cyklistickými stezkami. K realizaci z finančních důvodů doposud nedošlo.

Cyklisty je hojně využívána místní komunikace Lipina, která je spojnicí mezi Žádovicemi a Kelčany. Občany je využívána při dopravě do zaměstnání ve firmách sídlících v podnikatelské zóně v Kelčanech a slouží k odklonění cyklodopravy z již zmíněné, velmi frekventované komunikace II/422.

5. Vybavenost

Bydlení

Urbanistickou strukturu obce tvoří především přízemní rodinné domy se sedlovou střechou v souvislých řadách. Jedná se především o domy tradiční venkovské zástavby, která je v některých místech mírně narušena domy městského typu. Dle výsledků Sčítání lidu, domů a bytů z roku 2011 se v obci Žádovice nachází 248 domů, z toho je 224 obydlých. Celkem 245 všech domů je rodinných, z nichž 90% je obydleno. Bytové domy jsou v obci 3.

V majetku obce je bytový dům se 6 byty. Vznikl rekonstrukcí bývalého obecního úřadu. Všechny obecní byty jsou obsazené.

Perspektivní je rozvoj funkcí obytných, při nedostatku či nedosažitelnosti ploch v katastru Kyjova a vzhledem ke kvalitnímu životnímu prostředí, je obec přirozenou rozvojovou plochou pro bydlení v rodinných domech. Za poslední desetiletí byla v obci dokončena výstavba celkem 20 rodinných domů. Obec disponuje pozemky a má záměr na výstavbu sítí pro výstavbu 15 rodinných domů v lokalitě za kulturním domem a záměr na výstavbu 4 bytů pro seniory a 1 sociálního bytu v lokalitě za obecním úřadem.

Školství a vzdělávání

V obci se nachází Mateřská škola Žádovice, okres Hodonín, příspěvková organizace. Mateřská škola je jednotřídní, s max. kapacitou 28 dětí. Ve školním roce 2017/2018 ji navštěvuje 24 dětí. V souvislosti s výše zmiňovanou výstavbou rodinných domů, má obec záměr na nákup pozemku a výstavbu nové mateřské školy.

Z důvodu nízkého počtu žáků byla v roce 2005 zrušena základní škola. Děti z obce navštěvují základní školy v Kyjově a sousedním Ježově. V blízkém okolí, ve Vřesovicích se nachází i základní škola speciální, která poskytuje vzdělání pro žáky se středně těžkým, těžkým mentálním postižením, žáky se souběžným postižením více vadami a s poruchou autistického spektra.

Na střední školy dojíždějí studenti do Kyjova, Bzence a Hodonína, Uherského Hradiště, na vysoké školy pak do Brna, Zlína a Olomouce.

Zdravotnictví

V místě není zdravotnické zařízení. Praktický, dětský a zubní lékař mají své ordinace ve zdravotním středisku v sousední obci Ježov vzdálené 2 km. Za zdravotní péči dojíždějí občané do 6 km vzdáleného Kyjova, kde jsou k dispozici ordinace odborných lékařů, nemocnice s pohotovostní službou a rovněž zdravotnickou záchrannou službou. Legislativně stanovená doba dojezdu je tak zajištěna. Obec má uzavřenou veřejnoprávní smlouvu týkající se pečovatelské služby, služby sociální prevence a odborného sociálního poradenství s Charitou Kyjov a Městem Kyjov.

Sociální péče

Jelikož obec nemá prostory pro sociální služby, zajišťují tyto služby pro občany organizace z Kyjova a okolí. Péče o seniory a zdravotně znevýhodněné je v obci zajišťována především rodinnými příslušníky případně terénní službou sociální péče. Většina standardně využívaných služeb sociální péče je k dispozici v Kyjově. K dispozici jsou služby Centra sociálních služeb, jejímž zřizovatelem je město Kyjov, či Charitní ošetřovatelské a pečovatelské služby Kyjov, jejímž zřizovatelem je oblastní Charita, která mimo jiné zajišťuje poskytování osobní asistence i pečovatelské služby v domácím prostředí klienta.

V obci není žádná sociálně vyloučená lokalita. Osoby, které se ocitly v tíživé životní situaci, navštěvující sociální služby v Kyjově. K dispozici je jim široké spektrum služeb. Obec nemá zásadní problémy s uživateli návykových látek.

Od roku 2007 je rozvoj sociálních a návazných služeb na Kyjovsku řízen metodou komunitního plánování. Iniciátorem a realizátorem je sociální odbor města Kyjova. Obec se na základě principu solidarity finančně podílí na spolufinancování služeb sociální prevence.

Kultura a cestovní ruch

Obec vyniká bohatým a pestrým kulturním životem. Hlavním zázemím pro konání kulturních akcí je místní **kulturní dům**. Je využíván hlavně v zimních měsících a při nepříznivém počasí. Průměrná návštěvnost kulturních akcí je cca 150 lidí. Konají se zde společenské plesy, krojové plesy dospělých i dětí, maškarní bály, dětské dny, besídky, hodové zábavy, vinařské akce. Prostory jsou využívány i školami a spolky z okolních obcí, které nedisponují kulturním zařízením požadované kapacity.

Knihovna je umístěna v budově obecního úřadu, je otevřena vždy v pondělí odpoledne.

Součástí obecního úřadu je i **výstavní síň**, ve které se několikrát do roka pořádají výstavy s vernisážemi.

Dominantou obce Žádovice je **filiální kostel sv. Jana Nepomuckého**. Základní kámen posvětil papež Jan Pavel II. během své návštěvy na Velehradě v roce 1990. O šest let později byl kostel vysvěcen arcibiskupem Janem Graubnerem. Na počest této významné události je každoročně pořádána Žádovská pouť. Vyvrcholením pouti je průvod vesnicí do kostela, kde následuje mše svatá.

Pískovcový pomník věnovaný, v roce 1924 Místním odborem Národní jednoty, památce žádovských občanů, kteří padli v první světové válce a navazující expozice výstavy „**Velká válka a Žádovičtí vojáci**“.

Pomník padlým v II. světové válce.

Statek – původně dvůr a tvrz – nyní je objekt v soukromém vlastnictví ve zchátralém stavu. Na základě soutěže architektů, která proběhla v roce 2016, existuje záměr na jeho obnovení a využití pro agroturistiku.

Hojně navštěvované a oblíbené je tradiční „**Putování za vínem Slovácka**“, přehlídka vín profesionálních vinařských firem i drobných vinařů z okolí a „**Otevřené vinařství Štěpána Maňáka**“, úspěšného vinařství v rámci domácích i světových přehlídek vín.

Sport a tělovýchova

Obec má k dispozici sportovní areál, jehož součástí je fotbalové hřiště, tréninkové hřiště, tenisový kurt, 2 dětská hřiště a prostor s betonovou plochou a podiem pro pořádání letních kulturních akcí. Záměrem obce je výstavba nové víceúčelové betonové plochy pro pořádání kulturních akcí, která by sloužila v zimním období jako kluziště. V rámci areálu obec disponuje pozemkem a má zpracovány projektovou dokumentaci na výstavbu nového víceúčelového hřiště, jehož součástí by výhledově byla i nafukovací hala pro zimní využití sportoviště.

Aktuálně při nepříznivém počasí a v zimním období lze využít sál kulturního domu, kde je možné si zahrát badminton, floorball, případně stolní tenis.

V obci je zřízen fotbalový klub TJ Sokol Žádovice. Své místo v obci má i Sbor dobrovolných hasičů. Oba spolky pracují s mládeží a pravidelně se zúčastňují různých soutěží a turnajů. Další sportovní a tělovýchovné vyžití pokrývá víceúčelové hřiště ve vedlejším Ježově a sportovní zařízení, jako je např. hala, bazén a tenisové kurty, v Kyjově. Nejbližší krytý bazén se nachází ve Vřesovicích.

6. Životní prostředí

krajina a zeleň v Žádovicích



Intravilán

Odpadní vody – obec má vybudovanou kanalizaci pro odvod komunální odpadních vod s vyústěním do toku Hruškovice, v současnosti probíhá dostavba kanalizace a výstavba čistírny odpadních vod. Její provoz bude zahájen v červenci 2019. Obci tento krok umožní další rozvoj a významně přispěje ke zlepšení kvality povrchových vod.

Odpady – svoz a zpracování odpadů zajišťuje firma Ekor, s.r.o., služba je poskytována v dostatečném rozsahu. Stejně tak je zajištěn svoz biomasy, firma Ekor pak občanům poskytuje hotový kompost. Aktuálně obec nemá potřebu realizovat vlastní program zpracování biomasy (např. formou plošného pořízení domácích kompostérů pro zájemce z řad občanů, či zřízení obecní kompostárny). V případě dalšího vývoje, změně rozsahu či významného zvýšení finančních nákladů spojených se zpracováním biomasy, bude obec hledat nové možnosti jejího zpracování.

Dešťová voda je v obci odkanalizována a není zatím nijak na komunální úrovni využívána.

Obec má záměr na akumulaci dešťových vod z plochých střech kulturního domu, obecní hospody, parkovacích ploch za kulturním domem, dlážděné plochy před kulturním domem a parkovací plochy u hřiště TJ Sokol do podzemních nádrží a její další využití pro zavlažování veřejných prostranství, dále pak pořízení vrtu, který by nádrže zásoboval vodou v suchých měsících.

Podobně na úrovni jednotlivých občanů obce, v součinnosti s dotační programy zaměřenými na podporu využití dešťové vody („Dešťovka“ – MŽP, granty vyhlašované Jihomoravským krajem) má obec zájem spolupracovat na aplikaci opatření.

V rámci vlastní nové výstavby a výstavby rodinných domů bude obec dbát na zvyšování podílu propustných a polopropustných parkovacích ploch, doporučovat zavádění zelených střech, výsadbu stromů, zasakování dešťových vod na vlastních pozemcích.

Při nových výsadbách zeleně se obec zaměří na odolné druhy rostlin a zakládání trávníků se schopností zadržení vody,



Ukázka propustného povrchu parkoviště a zelené střechy

Pitná voda je v Žádovicích zajištěna vodovodem ve správě Vodovodů a kanalizací Hodonín a.s. Množství a kvalita pitné vody jsou dostatečné, v této oblasti není nutné aktuálně hledat nová řešení.

Vzduch v obci netrpí významným lokálním emisním znečištěním, obec je plynofikována. Odhadem 15 domů topí tuhými palivy, což v tomto rozsahu nepředstavuje riziko vyšší úrovně lokálního znečištění vzduchu v zimním období. Obec občanům poskytuje prostřednictvím obecního webu informace o tzv. kotlíkové dotaci, která umožňuje pořízení nových kotlů. Riziko průmyslového znečištění vzduchu, představuje výroba ekobriket nacházející se na sousedním katastru obce Kelčany, ve vzdálenosti cca 850 m vzdušnou čarou. Preventivním opatřením může být výsadba větrolamu. Významným problémem pro oblast celého katastru je vysoká míra větrné eroze orné půdy.

Zeleň v obci a veřejné prostranství – po dokončení výstavby ČOV, kanalizace a návazných investičních akcí má obec záměr na celkovou revitalizaci veřejného prostranství, centra obce (území vymezeného INFERMOU, budovou OÚ a kulturním domem), části obce „Zástava“, zpřístupnění kostela směrem od OÚ včetně parkových úprav a osvětlení, prostor kolem toku Hruškovice včetně výsadby břehových porostů. V návaznosti na urbanisticko – architektonický návrh vytvořený v rámci soutěže architektů „Revitalizace centra obce Žádovice“ budou zpracovány návrhové studie, čímž bude zajištěna autenticita a vhodnost navržených úprav a výsadeb dle potřeb obce a respektování stanovištních podmínek.



Stav Hruškovice v obci

Aktuální stav toku Hruškovice protékajícího obcí není dobrý. Tok je uměle zahloubený a napřímený, funguje jako stoka rychle odvádějící vodu. Záměrem obce je revitalizace toku v úseku vymezeném stupněm mezi Ježovem a Žádovicemi a stupněm mezi Žádovicemi a Kelčany, s cílem využít toku v intravilánu jako estetického prvku a v extravilánu, jako významného krajinného prvku s funkcí ekologickou, rekreační a protipovodňovou, se schopností zadržetí vody v krajině.

Zmíněný záměr počítá s rozsáhlými výsadbami zeleně s cílem posílení ekosystémové funkce a adaptability na klimatické změny.

Volná krajina



Krajina kolem Žádovic na leteckém snímku z padesátých let 20. století



Současná krajina kolem Žádovic

Letecké snímky z 50. let minulého století a současnosti dokládají, jak obrovskou změnou prošla krajina kolem Žádovic. Na fotce z minulosti vyniknou stovky malých políček, hustá cestní síť a velké množství stromů, nepochybně ovocných sadů, v severovýchodní části katastru. Na soudobé fotografii je patrné, že zbytek členité, rozmanitě zemědělsky využívané krajiny zůstal jen v severní části nad obcí, kde jsou dlouhá humna, zahrady, sady a vinice. Nově se v krajině objevily terasy a dominuje v ní desítky velkých půdních bloků. Na obou snímcích je také zřejmé, že na katastru nejsou žádné větší lesní plochy.

Srovnání těchto dvou fotografií – současného stavu s nedávnou historií – nám umožňuje uvědomit si, jak významnou roli hraje člověk ve stavu krajiny a jak rychle je možné krajinu měnit.

Komplexní pozemkové úpravy představují zásadní způsob, který vedle narovnání majetkových poměrů mezi všemi majiteli půdy umožní obci realizovat potřebné zásahy v krajině, jako je obnova cestní sítě, realizace protierozních a protipovodňových opatření, vyřešení majetkových poměrů u vodních toků, realizace prvků územního systému ekologické stability (biokoridorů, biocenter a interakčních prvků), apod. Je velmi důležité, aby obec proces KOPÚ využila pro vyřešení problémových

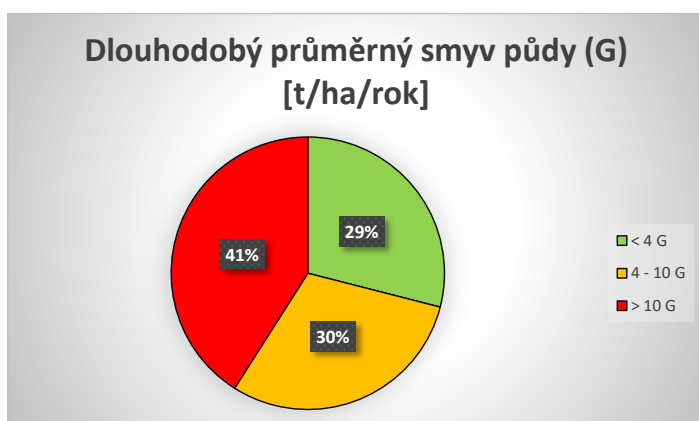
míst v krajině. V Žádovicích KoPÚ probíhají, s ohledem na mnohé problémy (viz níže) a postupující klimatické změny představují zásadní nástroj pro zlepšení a adaptaci krajiny.

Velmi důležitou roli v tomto hraje **osvěta a informovanost obyvatel**, bez jejichž součinnosti a podpory má obec omezené možnosti, jak na problémy v krajině reagovat. V rámci mikroregionu budou pořádány semináře a přednášky zaměřené na problematiku životního prostředí.



Krajina kolem Žádovic je zemědělsky využívána, významnou část katastru tvoří **orná půda** – jedná o 68 % výměry katastru. Orná půda je v současné době vystavena velmi intenzivnímu způsobu hospodaření, který přináší mnoho negativ, současně se tyto problémy prohlubují s postupujícími klimatickými změnami.

Eroze orné půdy je jedním z klíčových parametrů, které popisují stav zemědělské krajiny. Sleduje se především míra **vodní eroze**, tedy odnos ornice způsobený působením vody.



Žádovice: rozsah vodní eroze na orné půdě

Dlouhodobý průměrný smyv orné půdy v Žádovicích má tyto hodnoty: 29 % orné půdy trpí smyvem pod 4 tuny z hektaru na rok, 30 % orné půdy trpí smyvem v rozsahu 4 až 10 tun ornice z hektaru za rok

a 41 % ploch orné půdy trpí smyvem nad 10 tun z hektaru za rok. Průměr na území ORP Kyjov se pohybuje v rozsahu 44 % dotčeno malou erozí, 22 % dotčeno střední erozí a 34 % dotčeno silnou erozí. Vodní eroze představuje tedy v Žádovicích velký problém, nadpoloviční výměra orné půdy trpí střední a silnou erozí.

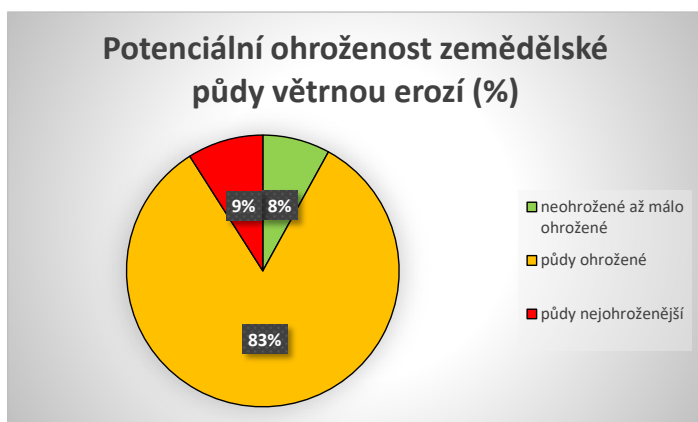
Tento problém bereme v potaz a budeme prosazovat aplikaci jejich řešení:

- Vhodných agrotechnických postupů, např. omezení pěstování širokořádkových plodin na svažitých polích, orba po vrstevnici, ponechávání posklizňových zbytků na poli, hnojení organickou hmotou apod.
- Zmenšení velikosti půdních bloků
- Tvorbu protierozních opatření – průlehy, zasakovací pásy, zatravnění údolnic, obnova remízů, apod.
- Vyjmutí silně erozně ohrožených ploch z intenzivního zemědělského hospodaření a jejich převod například na trvalé travní porosty, pastviny či sady
- Zvětšení odstupů orné půdy od vodních toků

Některá opatření je možná realizovat samotnými zemědělci v podstatě ihned, jiné jsou možné až po komplexních pozemkových úpravách. Ty se mimo jiné zaměřují na návrhy protierozních opatření pro celý katastr.

Z výše uvedených dat o rozsahu vodní eroze je možné vypočítat odhadovanou roční ztrátu ornice. Při extrapolaci hodnoty G (ročního odnosu ornice z jednoho hektaru v tunách) na hodnotu 0 u erozně nejméně ohrožených, hodnotu 7 u středně ohrožených a hodnotu 11 u nejsilněji ohrožených půd vychází, že **Žádovice ročně ztratí 2 499 tun ornice**. Toto neuvěřitelně znějící číslo bohužel odpovídá realitě – nejnovější hodnoty pro celou Českou republiku hovoří o 21 milionech tun ornice, které ročně ztrácíme kvůli erozi. Tyto alarmující data bereme velmi vážně.

Další sledovanou kategorií problémů na orné půdě je **větrná eroze**. V Žádovicích je zemědělská půda ohrožená větrnou erozí v následující míře: 8 % půd není ohroženo či je ohroženo málo, 83 % půdy je ohroženo a v kategorii nejohroženější je na katastru Žádovic vedeno 9 % orné půdy. Na území ORP Kyjova je průměr ohroženosti větrnou erozí 36 % půd bez ohrožení či s malým ohrožením, 49 % půd je ohroženo a 15 % je vedeno v kategorii nejvyšší ohroženosti.



Žádovice: míra větrné eroze na zemědělské půdě

Z toho vyplývá, že větrná eroze v Žádovicích představuje rovněž významný problém. Odnos jemných částic půdy větrem má negativní dopad na bonitu orné půdy, tím se snižují zemědělské výnosy.

Významný problém je to také z hlediska kvality životního prostředí, kdy vysoký obsah pevných částic v ovzduší snižuje kvalitu vzduchu, což se dotýká plošně všech obyvatel Žádovic. Na pevné částice se navíc vážou agrochemické vstupy do zemědělské produkce, což dále snižuje kvalitu ovzduší a negativně ovlivňuje zdraví místních obyvatel. Vzhledem k postupující klimatické změně, která se u nás bude nejmórazněji projevovat v podobě přibývání dlouhých period sucha, je zřejmé, že problém větrné eroze se bude ještě více prohlubovat.

Proto je důležité systematicky realizovat opatření proti větrné erozi. K plošnému přístupu pro omezení větrné eroze jsou opět zásadní opatření navržená v rámci komplexních pozemkových úprav:

- Výsadba větrolamů
- Výsadba břehových porostů kolem potoků
- Zmenšování velikosti půdních bloků
- Realizace prvků územního systému ekologické stability (ÚSES), především biokoridory
- Zatravnění vinic
- Zatravnění a zalesnění pozemků
- Agrotechnická opatření a postupy (hnojení organickou hmotou, ponechávání posklizňových zbytků, ozimy, meziplodiny, orba a setí kolmo k převládajícímu směru větru apod.)

Budeme podporovat a podílet se na převedení orné půdy v problémových plochách na jiné kultury (lesní porost, zatravnění a následné využití jako louky či pastviny, převod na sad anebo vinici).

Lesní porosty pokrývají 20,9 ha na katastru Žádovic, což představuje pouhá 3,8 procenta z celkové výměry katastru. Přitom průměr zalesnění na území ORP Kyjov je 19,3 % na katastr. Jako ideálně vyrovnaný stav krajiny je udávaná hodnota 30 % zalesnění z plochy katastru, kdy v tomto rozsahu lesní plochy významně zlepšují ekologickou stabilitu území, v dnešní době pak fungují jako adaptační opatření na postupující klimatické změny – především schopností zadržovat vodu v krajině. Rozsahem necelých 4 % lesních ploch se Žádovice řadí mezi podprůměrně zalesněná území.

Nedostatek lesních ploch v Žádovicích poměrně účinně vyvažují **sady, vinice, trvalé travní porosty a zahrady**. Součet těchto ploch představuje 14 % z výměry celého katastru. Díky velké variabilitě v jednotlivých plochách jsou tyto ve svém souhrnu ekologicky stabilní, mají vysokou retenční schopnost, minimální erozi a vysokou biodiverzitu. U vinic podporuje jejich retenční schopnost zatravněním .



Celkově pestrá mozaika způsobů hospodaření krajiny prospívá, udržuje v ní potřebnou heterogenitu prostředí a zvyšuje ekologickou stabilitu, tato místa jsou pak zdrojem vysoké biodiverzity.

Vodní toky v Žádovicích zahrnují Hruškovici, do které se na hranici s kelčanským katastrem vlévá Moštěnka, na hranici s ježovským katastrem Žeravický potok, který je v současnosti po většinu roku vyschlý. V roce 2013 prováděla firma Atelier Fontes hodnocení toků na území ORP Kyjov, výsledkem je, že 85 % vodních toků je v ekologicky nejhorším možném stavu. Tento stav je důsledkem umělého napřímení a zahloubení toků, často také se zpevněnými částmi koryt. Tyto zásahy proběhly v minulém století a jejich záměrem byla maximalizace plochy orné půdy. Negativa těchto zásahů se nyní projevují v plné míře, především kvůli postupujícím klimatickým změnám - toky nejsou schopny v krajině udržet vodu, slouží jako urychlovací odtokové stoky, s velmi omezenou retenční kapacitou a s velmi omezenou samočisticí schopností.



Tyto problémy se týkají také Hruškovice. Tok lemují především vzrostlé topoly, které jsou místy v hustém zápoji, místy naopak kolem toku není skoro žádná doprovodná dřevinná vegetace. V katastru Žádovic došlo k významnému úbytku břehových porostů činností bobra evropského. Řada zbylých stromů v břehové linii je blízko hranice dožití, je nutné se zaměřit na obnovu stromového zápoje, ať z přirozené obnovy či výsadbou nových stromů. Zaměříme se na zvýšení druhové pestrosti, topoly doplníme dalšími druhy, jako je vrba, olše, dub. Majetkově patří koryto a břeh obci, na většině toku je navíc zachována poměrně široká niva. Tato situace je tedy ideální pro revitalizaci vodního toku,

kdy záměrem je přiblížit tok přirozenému stavu, ve kterém je průtok vody zpomalen, voda má tak možnost více vsakovat do okolí, více jej ochlazovat, žije v ní více druhů organismů a také má vyšší samočisticí schopnost.

Na území katastru Žádovic se v současnosti nenachází žádná **vodní plocha** v podobě rybníka, mokřadu či nádrže. Vodní plocha je přitom další důležitý prvek, který zvyšuje atraktivitu prostředí, ale také zvyšuje kvalitu životního prostředí, navíc slouží jako adaptační opatření vůči klimatickým změnám. Obec i místní podnikatelské subjekty mají záměr na výstavbu rybníků v lokalitě Pastvisko.

Prostupnost krajiny je dalším významným parametrem v krajině. Během kolektivizace a scelování pozemků z krajiny zmizely desítky polních cest, průchodnost krajiny je omezená. Díky probíhajícím komplexním úpravám bude vytýčena cestní síť, která zohledňuje potřeby prostupnosti. Stávající polní cesty je pak nutné hlídat před rozpínavostí zemědělských firem, které na mnohých místech Kyjovska opět rozorávají polní cesty. Problematické jsou také aleje a keřové lemy podél polních cest, které jsou z hlediska životního prostředí nesmírně cenné a důležité. Bohužel v poslední době se zemědělské firmy často dopouští ořezu větví a kroví drastickým způsobem tak, aby co nejvíce rozšířili prostor pro orbu či pro průjezd velké zemědělské techniky. Je nutné na takové zásahy upozorňovat a bránit jejich opakování.

Přes žádovický katastr dosud nevede žádná značená pěší turistická trasa. Aktuálně pracujeme na instalaci směrnic „Cesty Podchřibím“ propojující obce mikroregionu Podchřibí (Kelčany – Vřesovice). Po dohodě bude stezka prodloužena do města Kyjova. Jednotlivými obcemi budou následně označeny lokální stezky, které zavedou návštěvníky za pamětihodnostmi a zajímavými místy, kde aktivní formou získají informace o navštívené obci (naučné stezky).

Aleje a remízy patří k významným krajinotvorným prvkům. Kolem cest na Žádovicku rostou třešňové a jabloňové aleje, což má pozitivní estetický i biologický efekt. Solitérní dřeviny obec udržuje a do budoucna se hodlá věnovat výsadbám nových alejí v intravilánu i v extravilánu obce (podél polní cesty do Hýsel, podél polní cesty ke Svatému Jánů, v nivě a podél potoka Hruškovice, na Hradiskách, podél polní cesty nad Vracovem, na mezích a stávajících remízách. Do výsadeb hodláme zapojit místní občany formou výsadeb tzv. alejí života, stromové kaple). **Maloplošné chráněné území**, jako je přírodní památka, přírodní rezervace či významný krajinný prvek (dále VKP) aktuálně v katastru Žádovic není. Vzhledem ke zdejší pestré a bohaté krajině, obec zahájila spolupráci s přírodovědci s cílem vytipování cenných míst za účelem jejich uchování, údržby a ochrany, případného převedení do režimu VKP.



Hnízdní kolonie vlhy pestré na Dlouhých loskách

Takovou lokalitou jsou například Hradiska a Dlouhé Losky s pestrým komplexem teplomilných trávníků a zbytky sadů. V lokalitě je několik břehových nátrží a prudkých svahů v miocénních píscích a spraších, které jsou jednak cenným refugiem citlivějších rostlinných druhů, jednak fungují jako hnízdiště vlhy pestré a břehule říční (oba druhy jsou v naší fauně klasifikovány jako ohrožené).

V lokalitě starých třešňových sadů v části Podíly nad Rajnami byl potvrzen výskyt některých zvláště chráněných a dle červeného seznamu České republiky ohrožených druhů cévnatých rostlin v relativně vysokých počtech. Jedná se především o vstavač vojenský, hrachor chlupatý a hořec křížatý.

Památný strom se oficiálně na katastru Žádovic aktuálně nenachází. Aspirantem na vyhlášení památným stromem je více než stoletý javor rostoucí ve skleповé uličce Fěruňk.

Žádovice a klimatické změny

Globální klimatické změny se na našem území projevují postupným zvyšováním teplot, prodlužujících se intervalů mezi srážkami, což vede k nárůstu počtu dnů s negativní vodní bilancí, kdy se z krajiny více vody vypaří, než do ní přiteče. Dešťové srážky jsou kratší a prudší, a to spolu s níže uvedenými aspekty (vysoká vodní a větrná eroze, malé zastoupení lesních ploch, chybějící vodní plochy, meliorovaná pole, zahloubené a napřímené vodní toky, velké půdní bloky s malým podílem remízů a dalších prvků, zhutnění půd vzniklé používáním nevhodných agrotechnických postupů, těžké mechanizace a nedostatkem organické hmoty v půdě, exploatační způsob zemědělského hospodaření na většině ploch orné půdy, atd.) bude zhoršovat dopad klimatických změn na okolní krajinu.

Je třeba se zaměřit na protierozní a protipovodňová opatření, zvýšení retenční schopnosti krajiny, zachytávání a využití dešťové vody, zabezpečení zdrojů pitné vody, realizaci revitalizace vodních toků a výstavbu nových vodních ploch.

Shrnutí - SWOT analýza životního prostředí, zeleně a životního prostředí v Žádovicích

<p>Silné stránky:</p> <ul style="list-style-type: none"> • vysoký podíl sadů, zahrad, vinic a TTP • kanalizace a ČOV • stabilní zdroj pitné vody • plynofikace • minimální průmyslové znečištění • malé zatížení dopravou 	<p>Slabé stránky:</p> <ul style="list-style-type: none"> • vysoký podíl orné půdy • velká vodní a větrná eroze na orné půdě • malý odstup zástavby od intenzivního zemědělství • malý podíl lesních ploch • špatný stav Hruškovice • žádná vodní plocha
<p>Příležitosti:</p> <ul style="list-style-type: none"> • komplexní pozemkové úpravy • revitalizace Hruškovice • vybudování vodní plochy • přibývání TTP (pastviny, louky) a vinic • úpravy veřejných prostranství • využití dešťové vody • výsadba alejí a větrolamů • obnova polních cest • činnost bobra • péče o přírodě blízké plochy • vyhlášení maloplošně chráněných území 	<p>Hrozby:</p> <ul style="list-style-type: none"> • klimatické změny (sucho, horko, přivalové deště) • intenzifikace a unifikace zemědělství • ubývání malohospodaření • rozorávání polních cest • klučení starých sadů • zvyšování plochy orné půdy • emise z ekobriket • nárůst nepropustných zastavěných ploch • činnost bobra

7. Správa obce

Obecní úřad a kompetence obce

Obecní úřad obce Žádovice zajišťuje veřejnou správu na svém území, případně výkon státní správy v územním obvodu a za podmínek stanovených zákonem. Pro výkon některých agend má uzavřeny s městem Kyjovem veřejnoprávní smlouvy. Pro výkon státní správy v přenesené působnosti je obec součástí správního obvodu pověřeného obecního úřadu Kyjov. Obec spadá pod instituce uvedené v následující tabulce.

Tabulka: Výkon státní správy

Typ obce	obec
Obec s rozšířenou působností	Kyjov
Pověřený obecní úřad	Kyjov
Pracoviště finančního úřadu	Kyjov
Katastrální pracoviště	Kyjov
Matriční úřad	Kyjov

Obecní úřad sídlí na adrese Žádovice č.p. 41, 696 49. Organizační strukturu obce tvoří Zastupitelstvo – Starosta – Obecní úřad. Obec zaměstnává 2 osoby na hlavní pracovní poměr – konkrétně na pozici administrativní pracovníci a obecního zaměstnance. K výkonu některých činností – úprava obce a zeleně obec využívá i veřejně prospěšných prací. Další činnosti jsou zajišťovány dohodami o provedení činnosti, konkrétně knihovni, kronikář a uklízečka. Činnost vedoucího keramické dílny je zajištěna dohodou o provedení práce.

Zastupitelstvo má 9 členů a náleží do senátního obvodu č. 79 Hodonín.

Obecní úřad sděluje občanům informace prostřednictvím obecního rozhlasu, dále mohou získávat informace z webových stránek obce či z úřední desky.

Obec je zřizovatelem Mateřské školy Žádovice, okres Hodonín, příspěvková organizace, jejíž hlavní činností je předškolní příprava dětí. Rovněž se podílí na organizace kulturních akcí.

Starosta obce vede registr oznámení dle zákona č. 159/2006 Sb. o střetu zájmů. Obecní úřad Žádovice také provádí následující zpracování údajů, které mu ukládá zvláštní zákon:

- Evidenci obyvatel s údaji o jménech, příjmeních, bydlišti, rodných číslech, osobním stavu a číslech občanských průkazů
- Adresní a identifikační údaje žadatele o ověření podpisu nebo listiny
- Evidenci nájemníků bytových, nebytových prostor a pozemků
- Evidenci daní a poplatků
- Agendu k zajištění voleb (vydávání voličských průkazů, evidenci členů volebních komisí, seznam voličů)

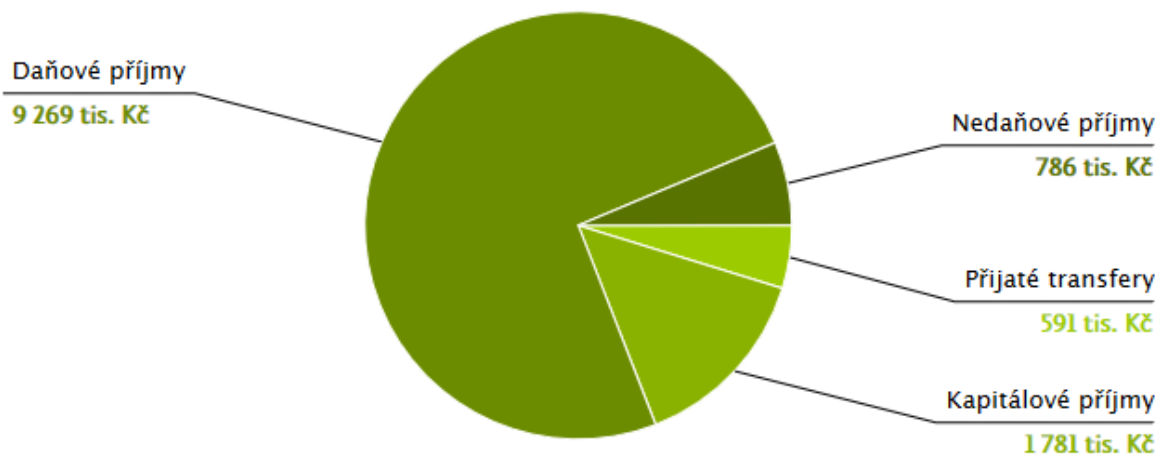
- Agendu k poskytování informací občanům na základě zákona č. 106/1999 Sb., o svobodném přístupu k informacím, ve znění pozdějších předpisů
- Personální a mzdovou agendu
- Evidenci čtenářů obecní knihovny

Hospodaření a majetek obce

Úhrn vykázaných rozpočtových příjmů podle platné rozpočtové skladby činil v roce 2017 12 428 tis. Kč a výdajů 8 374 tis. Kč. Saldo příjmů a výdajů tedy dosáhlo hodnoty přebytku ve výši 4 054 tis. Kč. Obec hospodaří s majetkem ve finanční výši 65 136 tis. Kč, z čehož dlouhodobý majetek, který obec používá po dobu delší, než 12 měsíců, dosahuje hodnoty 48 153 tis. Kč. Celkový objem pohledávek obce činí 401 tis. Kč. Krátkodobý finanční majetek má hodnotu 14 406 tis. Kč. Závazky obce jsou tvořeny krátkodobými závazky v hodnotě 902 tis. Kč a dlouhodobými závazky v hodnotě 46 tis. Kč. Z pohledu hospodaření tak obec dosahuje kladného hospodářského výsledku.

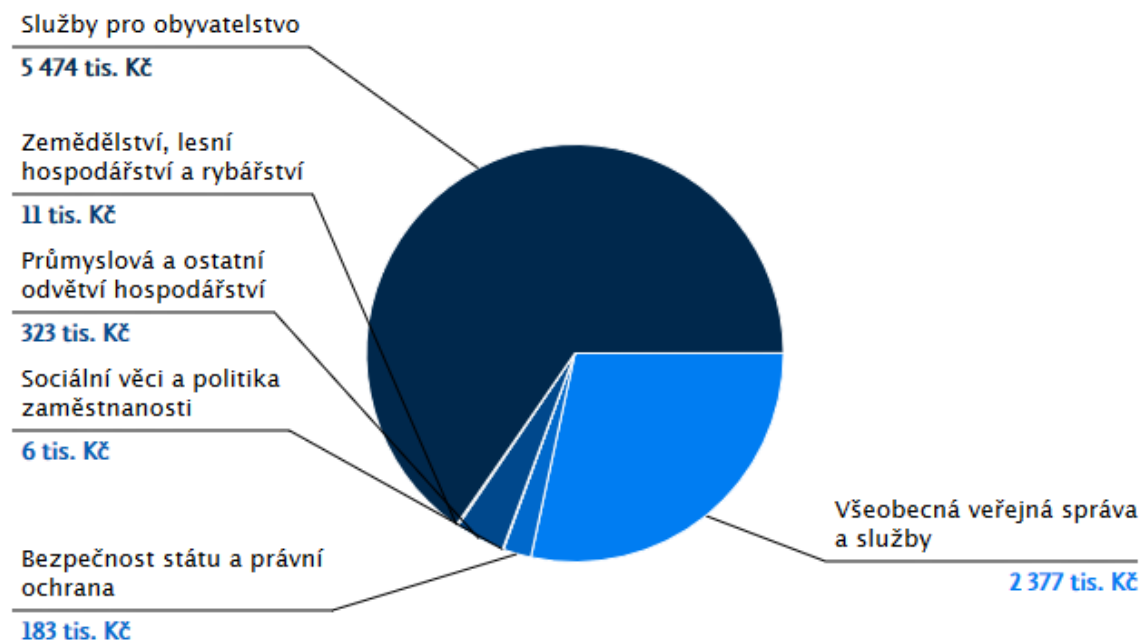
Graf: Znázornění příjmů obce 2017

PŘÍJMY V ROCE 2017



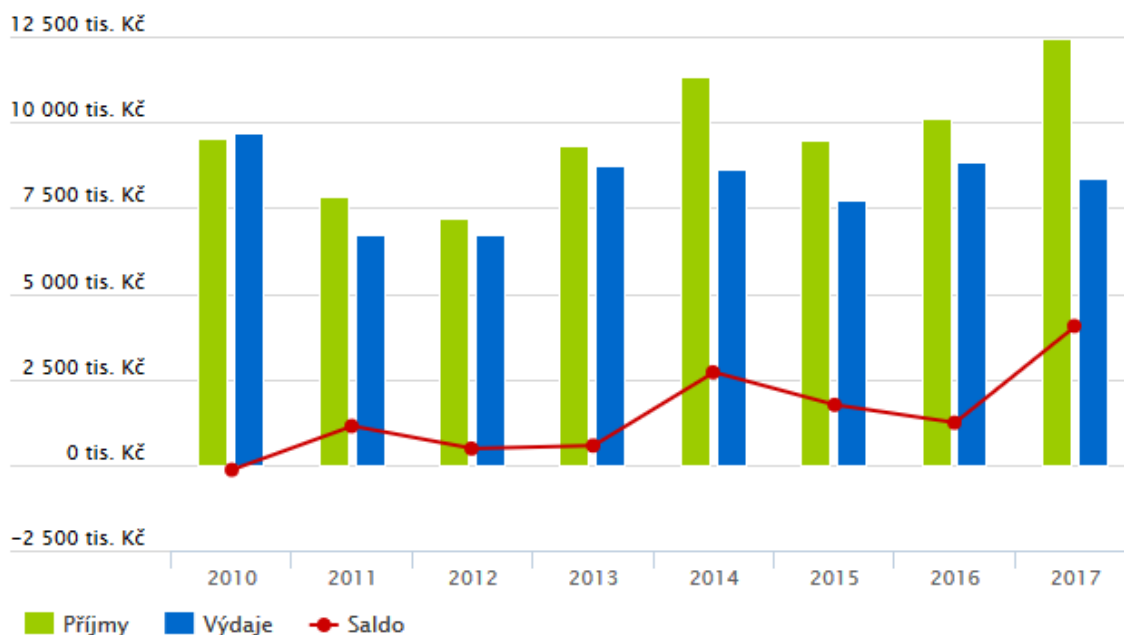
Graf: Znázornění výdajů obce 2017

VÝDAJE V ROCE 2017



Graf: Meziroční vývoj rozpočtu

MEZIROČNÍ VÝVOJ ROZPOČTU



Bezpečnost

Situace v oblasti bezpečnosti je příznivá, všechny složky integrovaného záchranného systému sídlí v Kyjově, doba dojezdu je na dobré úrovni (do 10 minut). V obci působí Sbor dobrovolných hasičů. Prevence kriminality není v obci řešena. Agendu přestupků pro Obec Žádovice vykonává na základě veřejnoprávní smlouvy Město Kyjov.

K varování obyvatelstva před nebezpečím je určen místní rozhlas, který je součástí varovné informačního systému obyvatel. Obec je zapojena do komunikačního, varovného a dorozumivacího systému Jihomoravského kraje.

Rizika živelných pohrom

Oblast Kyjovska je pahorkatina, postižená velkou vodní i větrnou erozí, s problémovými odtokovými poměry. V návaznosti na popsany stav byla v rámci Svazku obcí mikroregionu Podchřibí, v roce 2015, zpracována Studie proveditelnosti k realizaci přírodě blízkých protipovodňových a protierozních opatření. Studie navrhla soubor opatření pro zlepšení situace, která budou základem pro projektovou činnost v rámci navazujících komplexních pozemkových úprav.

Vnější vztahy a vazby

Obec Žádovice je zapojena do níže uvedených organizací, zaměřených na rozvoj území a podporu cestovního ruchu:

- Dobrovolný svazek obcí Severovýchod – je primárně zaměřen na shromažďování a svoz komunálních odpadů a jejich nezávadné zpracování, využití či zneškodnění, přípravu a realizaci hospodářského, sociálního a kulturního rozvoje regionu
- Svazek obcí mikroregionu Podchřibí – mikroregion byl založen v roce 2000 jako svazek obcí Ježov, Kelčany, Labuty, Skalka, Vřesovice a Žádovice. Předmětem svazku je zejména koordinace regionálních rozvojových aktivit a projektů, hledání zdrojů finančních prostředků, které by sloužily k rozvoji mikroregionu, podpoře rozvoje občanské společnosti, cestovního ruchu a turistiky
- MAS Kyjovské Slovácko v pohybu – byla založena v roce 2004 na principu místního partnerství. Jde o území, které zahrnuje 45 obcí s cca 64 000 obyvateli. Region má dobrou zkušenost s uplatňováním principů komunitně vedeného místního rozvoje z realizace předchozích programů LEADER+, LEADER ČR a LEADER PRV. Místní akční skupina napomáhá rozvoji kyjovského regionu. Prostřednictvím programu LEADER a jiných podpořilo již stovky projektů obcí, neziskových organizací a drobných podnikatelů. Kromě toho realizuje také vlastní projekty vycházející z podnětů místních obyvatel a reagující na jejich potřeby. Svou činností přineslo na Kyjovsko více než 100 mil. Kč. Hlavním posláním je tedy podporovat místní iniciativy, propojovat partnery a vytvářet podmínky pro realizaci nových nápadů a projektů, jež vytváří pozitivní prostředí a image regionu.
- Lesní družstvo Osvětimany
- Svaz měst a obcí ČR

A.2 VÝCHODISKA PRO NÁVRHOVOU ČÁST

SILNÉ STRÁNKY (pozitiva, rozvojové faktory)	SLABÉ STRÁNKY (negativa, problémy)
<ul style="list-style-type: none"> • blízkost města Kyjov • blízkost atraktivní přírody (Chřiby) • potok protékající obcí • vinařství a ovocnářství • bohatá historie (archeologické nálezy) • spolková činnost • zázemí pro činnost spolků • bohatý kulturní a společenský život • udržování tradic (krojované hody) • naučná stezka mikroregionem • obcí prochází cyklotrasa patřící do Moravských vinařských stezek • MŠ v obci • kulturní dům • zaměstnávání VPP • nízká kriminalita • hasiči • sportovní zázemí • pošta • obchod • 2 hospody • kostel • zahradnictví • dechová hudba • knihovna • pálence 	<ul style="list-style-type: none"> • stárnutí obyvatelstva • dojíždění za prací • sucho • intenzivní hospodaření na orné půdě • eroze – větrná i vodní • na silnici II/422 - vysoká rychlost projíždějících vozidel v blízkosti autobusových zastávek • přechody pro chodce u zastávek • dopravní značení v obci • parkování • prostory pro podnikání, zóna pro podnikání • služby - kosmetika, kadeřnictví, ... • pachová zátěž z drůbežářské firmy • velká frekvence aut • nedostatek ubytovacích kapacit • špatné sousedské vztahy • absence stravovacího zařízení • smogová situace v zimě
PŘÍLEŽITOSTI	HROZBY
<ul style="list-style-type: none"> • Rozvoj spolkové činnosti • Rozvoj sportovních aktivit v obci • Zapojování schopných lidí do činnosti obce • Využití nevyužívaných objektů • Přírodní potenciál obce • Rozvíjení turistického ruchu • Zachytávání a využití dešťové vody • Bohatá historie obce • Propagace obce v rámci mikroregionu • Možnosti vícezdrojového financování (EU fondy, národní dotace) 	<ul style="list-style-type: none"> • Nezájem občanů o dění v obci • Vzdávající počet automobilů projíždějících obcí • Zhoršování stavu místních komunikací • Demografický vývoj • Odliv obyvatel • Nedostatek pracovních příležitostí • Včasné nepodchycení boje se suchem • Půdní eroze • Rozpad dobrovolných svazků obcí • Legislativní změny

V rámci zpracování strategie obce proběhlo také komunitní plánování v zasedací místnosti obecního úřadu. Občané obce byli o pořádané akci předem informováni rozhlasem a plakátky upozorňujícími na akci. Komunitního plánování se zúčastnilo dle prezenční listiny celkem 16 obyvatel včetně zastupitelů obce a starosty.

V úvodu setkání starosta obce přivítal účastníky a stručně seznámil přítomné se současnou situací v obci a potřebou strategického dokumentu. Facilitaci komunitního plánování vedl tým Kyjovského Slovácka v pohybu, aby byla zajištěna objektivita diskuze.

V první fázi facilitace byli občané seznámeni s předem připravenými silnými a slabými stránkami žití v obci, které jsme vyseletovali ze zpracované analytické části dokumentu Programu rozvoje obce Žádovice. Občané mohli následně tyto silné a slabé stránky doplnit o svoje podmínky případně je i proškrtat. Dále občané tvořili vizi – jak by měla obec podle nich ideálně vypadat v budoucnosti.

U slabých stránek a u vize byly určeny priority občanů mezi všemi zjištěnými slabými stránkami a u vytvořené vize. „Priorita“ určuje počet občanů, kteří vidí danou slabou stránku jako největší problém z určených slabých stránek“ (resp. vizi jako nejdůležitější oblast rozvoje obce).

V následující fázi komunitního plánování se mohli zúčastnění i anonymně prostřednictvím lístečkové metody podělit o nejvíce problémové oblasti, které je při žití v obci nejvíce tíží. Zajištění anonymity při sběru těchto informací umožnilo obyvatelům objektivně vyjádřit svůj názor na život a dění v obci.

V poslední fázi komunitního plánování byly na základě priorit občanů vybrány největší problémy obce a bylo společně hledáno jejich možné řešení. Občané se velmi aktivně zapojovali do celého procesu komunitního plánování a vytvořili příjemné, podmětčné prostředí pro získávání námětů do Programu rozvoje obce.

Informace zjištěné z komunitního plánování jsou přílohou tohoto strategického dokumentu.

B. STRATEGICKÁ ČÁST

B.1 STRATEGICKÁ VIZE

Vize představuje dlouhodobý obraz o budoucnosti obce, o tom, jak se bude obec měnit a zlepšovat, soubor představ a priorit obce. Vize obce Žádovice byla vydefinována na období příštích 10–20 let. Naplnění této vize povede prostřednictvím dosažení všech dlouhodobých cílů strategie.

Vize obce Žádovice:

Obec Žádovice je atraktivní obcí s moderní infrastrukturou, s revitalizovaným centrem, s udržovaným veřejným prostranstvím a dostatkem zeleně, jak v intravilánu obce, tak v jejím okolí. Je atraktivní pro občany i návštěvníky vytvořenou sítí lokálních naučných stezek v obci, navazujících na centrální naučnou stezku propojující obce mikroregionu Podchřibí. Dominantou je rozhledna postavená na trojmezí obcí Žádovice, Ježov a Hýsly. V katastru obce jsou nové rybníky důležité pro zadržení vody v krajině, které spolu s rozsáhlou výsadbou zeleně ochlazují klima. Pro bezpečný pohyb po obci jsou vybudovány bezbariérové chodníky, instalováno nové veřejné osvětlení a přehledné dopravní značení, k dispozici je dostatek parkovacích míst. Centrem kultury a společenského života je zrekonstruovaný kulturní dům včetně obecní hospody s možností stravování. Sportovnímu využití slouží areál volného času s víceúčelovým hřištěm, tenisovým kurtem, fotbalovým hřištěm se zrekonstruovanými šatnami. Pro občany v nouzi jsou k dispozici sociální byty a pro starší spoluobčany byty pro seniory. V lokalitě za kulturním domem jsou připraveny zasítované pozemky pro výstavbu rodinných domů. Existují příznivé podmínky pro rozvoj drobného podnikání, k dispozici jsou prostory pro prodej, služby i výrobu.

V obci žijí aktivní a zainteresovaní lidé, dobře fungují mezilidské, sousedské vztahy.

B.2 OPATŘENÍ

Opatření a aktivity formulují způsoby naplnění vize ve střednědobém horizontu. Jednotlivá opatření jsou naplňována prostřednictvím konkrétních aktivit, které označují již určitou akci, činnost. Jednotlivé aktivity budou konkrétně specifikovány v akčním plánu, který může mít jednoduchou tabulkovou podobu. U jednotlivých aktivit bude definována priorita, předpokládané období realizace a očekávané náklady případně zdroj financování.

Oblasti rozvoje obce:

1) Krajina a životní prostředí

Cíl: Zajistit kvalitní životní prostředí včetně obnovy přirozených funkcí krajiny, zatraktivnění vzhledu obce.

Opatření:

1.1. Funkční krajinný ráz a kvalitní životní prostředí

Účelem opatření je zvýšení kvality životního prostředí a postupné odstraňování problémů v krajině, včetně zabránění vzniku eroze a hospodaření s vodními zdroji.

Aktivity:

Název projektu:	Prevence vzniku eroze – zatravnění problematických lokalit, vznik pastvin, zmenšení půdních bloků
Stručný popis projektu:	Zatravnění problematických lokalit, vytvoření průlehu
Důležitost projektu:	Velká
Předpokládaný termín realizace:	Průběžně
Odpovědnost:	Zemědělsky hospodařící subjekty
Odhadované náklady:	Vyčíslení v rámci KOPÚ
Zdroje financování:	Dotace MZE, JMK, Rozpočet obce

Název projektu:	Zadržení vody v krajině
Stručný popis projektu:	Stavba rybníků
Důležitost projektu:	Velká
Předpokládaný termín realizace:	2020 - 2021
Odpovědnost:	Obec, zemědělsky hospodařící subjekt
Odhadované náklady:	10 000 000,- Kč
Zdroje financování:	Dotace MŽP, MZE, Rozpočet obce

Název projektu:	Zadržení vody v krajině, protipovodňová ochrana
Stručný popis projektu:	Revitalizace potoka, vytvoření tůní, výsadba břehové zeleně
Důležitost projektu:	Velká
Předpokládaný termín realizace:	2021 -2022
Odpovědnost:	Obec
Odhadované náklady:	10 000 000,- Kč
Zdroje financování:	Dotace MŽP, MZE, Rozpočet obce

Název projektu:	Akumulace a využití dešťové vody
Stručný popis projektu:	Akumulace dešťové vody ze střech KD, obecní hospody, zpevněných ploch a její další využití k zalívání
Důležitost projektu:	Velká
Předpokládaný termín realizace:	2021
Odpovědnost:	Obec
Odhadované náklady:	2 000 000,- Kč
Zdroje financování:	Dotace MŽP, JMK, Rozpočet obce

Název projektu:	Stavba studny
Stručný popis projektu:	Stavba kopané, ev. vrtané studny
Důležitost projektu:	Velká
Předpokládaný termín realizace:	2019
Odpovědnost:	Obec
Odhadované náklady:	100 000,- Kč
Zdroje financování:	Dotace MŽP, JMK, Rozpočet obce

Název projektu:	Zalesňování pozemků
Stručný popis projektu:	Výsadba stromů
Důležitost projektu:	Velká
Předpokládaný termín realizace:	Průběžně
Odpovědnost:	Obec
Odhadované náklady:	1 000 000,- Kč
Zdroje financování:	Dotace MŽP, MZE, Rozpočet obce
Název projektu:	Údržba a správa lesních porostů (Tobolky. Hložky)

Stručný popis projektu:	Vytvoření sdružení vlastníků pozemků za účelem hospodaření v lese (singulární vlastnictví), vyčištění a údržba lesa
Důležitost projektu:	Velká
Předpokládaný termín realizace:	Průběžně
Odpovědnost:	Vlastníci pozemků
Odhadované náklady:	1 000 000,-
Zdroje financování:	Dotace MŽP, MZE, JMK, Rozpočet obce

Název projektu:	Výsadba zeleně a stromových alejí a jejich následná údržba
Stručný popis projektu:	Výsadba v intravilánu i extravilánu obce
Důležitost projektu:	Velká
Předpokládaný termín realizace:	Průběžně
Odpovědnost:	Obec
Odhadované náklady:	1 000 000,- Kč
Zdroje financování:	Dotace MŽP, MZE, Rozpočet obce

1.2. Atraktivní vzhled obce

Účelem opatření je zachování atraktivního vzhledu obce.

Aktivity:

Název projektu:	Revitalizace centra obce
Stručný popis projektu:	Postupná revitalizace centra obce na základě vítězného návrhu architektonicko – urbanistické soutěže, která proběhla v Žádovicích v roce 2015 s cílem zvýšení atraktivity centra obce, s důrazem na estetické a funkční propojení občanské vybavenosti, služeb, komerčních a kulturních aktivit.
Důležitost projektu:	Střední
Předpokládaný termín realizace:	Průběžně

Odpovědnost:	Obec, podnikatelské subjekty
Odhadované náklady:	50 000 000,- Kč
Zdroje financování:	SF EU, Dotace MMR, MZE, Rozpočet obce

Název projektu:	Revitalizace a připomínka historicky zajímavých míst v obci a okolí
Stručný popis projektu:	Revitalizace historicky zajímavých míst v obci a okolí (kříže, mlýn, zvonice, včelín, doly – štola s návazností na nadzemní lanovku na přepravu uhlí, cukrovar, četnická stanice, sokolovna) v rámci naučných pěších okruhů.
Důležitost projektu:	Střední
Předpokládaný termín realizace:	Průběžně
Odpovědnost:	Obec
Odhadované náklady:	2 000 000,- Kč
Zdroje financování:	Dotace JMK, MMR, Rozpočet obce

Název projektu:	Veřejné prostranství – výměna a pořízení nového depozitáře (lavičky, odpadkové koše, informační vitríny, interaktivní informační tabule, stojany na kola, směrovky, tabule pro označení ulic, vánočního osvětlení)
Stručný popis projektu:	Nový depozitář
Důležitost projektu:	Střední
Předpokládaný termín realizace:	Průběžně
Odpovědnost:	Obec
Odhadované náklady:	2 000 000,- Kč
Zdroje financování:	Dotace JMK, MMR, Rozpočet obce

1.3. Podpora drobného zemědělství

Účelem opatření je podporovat a podněcovat místní drobné podnikatele k lepšímu zacházení s půdou a udržování životního prostředí.

Aktivity:

Název projektu:	Podpora pěstování, výroby, zpracování a prodeje místních produktů
Stručný popis projektu:	Vytvoření prostor pro spolupráci při prodeji produktů subjektů podnikajících v zemědělství a potravinářství – krátký dodavatelský řetězec
Důležitost projektu:	Velká
Předpokládaný termín realizace:	2020 - 2022
Odpovědnost:	Obec
Odhadované náklady:	8 000 000,- Kč
Zdroje financování:	Dotace MMR, MZE, JMK, Rozpočet obce

Název projektu:	Rekonstrukce a údržba polních cest
Stručný popis projektu:	Rekonstrukce a údržba polních cest v návaznosti na KOPÚ
Důležitost projektu:	Velká
Předpokládaný termín realizace:	Průběžně
Odpovědnost:	Obec, zemědělské subjekty
Odhadované náklady:	Dle KOPÚ
Zdroje financování:	Dotace MZE, JMK

2) Infrastruktura

Cíl: Dobudovat a opravit technickou infrastrukturu obce včetně zajištění dobré a bezpečné dopravní obslužnosti a prostor pro podnikání a služby.

Opatření:

2.1. Oprava a dobudování dopravní infrastruktury obce včetně dopravní bezpečnosti

Účelem opatření je zajistit dobrou a bezpečnou dopravní obslužnost obce, včetně stavu pozemních komunikací, chodníků a parkování.

Aktivita:

Název projektu:	Rekonstrukce místních komunikací a chodníků
Stručný popis projektu:	Rekonstrukce místních komunikací a chodníků
Důležitost projektu:	Velká
Předpokládaný termín realizace:	Průběžně
Odpovědnost:	Obec
Odhadované náklady:	20 000 000,- Kč
Zdroje financování:	Dotace SFDI, MMR, JMK, Rozpočet obce

Název projektu:	Parkoviště, parkovací místa
Stručný popis projektu:	Výstavba parkovišť, parkovacích míst dle zpracované Studie parkování
Důležitost projektu:	Velká
Předpokládaný termín realizace:	Průběžně
Odpovědnost:	Obec
Odhadované náklady:	10 000 000,- Kč
Zdroje financování:	Dotace MMR, SFDI, Rozpočet obce

Název projektu:	Rekonstrukce veřejného osvětlení
Stručný popis projektu:	Rekonstrukce veřejného osvětlení II. a III. etapa
Důležitost projektu:	Střední
Předpokládaný termín realizace:	2020 - 2022

Odpovědnost:	Obec
Odhadované náklady:	5 000 000,- Kč
Zdroje financování:	Dotace MPO, JMK, Rozpočet obce

Název projektu:	Umístění bezpečnostních prvků na silnici II. třídy (přechody, úsekové měření rychlosti) a III. třídy (přechody)
Stručný popis projektu:	Umístění bezpečnostních prvků na silnici II. třídy (přechody, úsekové měření rychlosti) a III. třídy (přechody)
Důležitost projektu:	Velká
Předpokládaný termín realizace:	2020
Odpovědnost:	Obec
Odhadované náklady:	1 000 000,- Kč
Zdroje financování:	Dotace SFDI, JMK, Město Kyjov, Rozpočet obce

Název projektu:	Dopravní značení
Stručný popis projektu:	Dopravní značení v obci - značky
Důležitost projektu:	Střední
Předpokládaný termín realizace:	Průběžně
Odpovědnost:	Obec
Odhadované náklady:	200 000,- Kč
Zdroje financování:	Dotace JMK, Rozpočet obce

Název projektu:	Rekonstrukce kanalizace
Stručný popis projektu:	Rekonstrukce kanalizace
Důležitost projektu:	Střední

Předpokládaný termín realizace:	Průběžně
Odpovědnost:	Obec
Odhadované náklady:	50 000 000,- Kč
Zdroje financování:	Dotace MZE, MŽP, JMK, Rozpočet obce

2.2. Infrastruktura pro podnikání a služby

Účelem opatření je zajištění prostor pro rozvoj podnikání a služeb v obci vyhledáním vhodných lokalit, budování nových prostor či rekonstrukcí stávajících.

Aktivity:

Název projektu:	Stavba bytů pro seniory, sociálních bytů
Stručný popis projektu:	Stavba 4 bytů pro seniory a 1 sociálního bytu
Důležitost projektu:	Velká
Předpokládaný termín realizace:	2020
Odpovědnost:	Obec
Odhadované náklady:	7 000 000,-
Zdroje financování:	Dotace MMR, JMK, Rozpočet obce

Název projektu:	Stavba mateřské školy
Stručný popis projektu:	Nákup pozemku a stavba mateřské školy
Důležitost projektu:	Malá
Předpokládaný termín realizace:	2025
Odpovědnost:	Obec
Odhadované náklady:	15 000 000,- Kč
Zdroje financování:	Dotace MŠMT, JMK, Rozpočet obce

Název projektu:	Stavba sběrného, hospodářského dvora
Stručný popis projektu:	Stavba, sběrného, hospodářského dvora
Důležitost projektu:	Velká
Předpokládaný termín realizace:	2020
Odpovědnost:	Obec
Odhadované náklady:	5 000 000,-Kč
Zdroje financování:	Dotace MMR, MŽP, JMK, Rozpočet obce

Název projektu:	Vybudování prostor pro podnikání a služby
Stručný popis projektu:	Rekonstrukce prostor pro prodej a služby
Důležitost projektu:	Velká
Předpokládaný termín realizace:	2019 - 2020
Odpovědnost:	Obec
Odhadované náklady:	1 000 000,- Kč
Zdroje financování:	Dotace MMR, JMK, Rozpočet obce

Název projektu:	Podnikatelská zóna – pozemky, infrastruktura
Stručný popis projektu:	Nákup pozemku, sítě
Důležitost projektu:	Střední
Předpokládaný termín realizace:	2025
Odpovědnost:	Obec
Odhadované náklady:	10 000 000,-Kč
Zdroje financování:	Dotace MMR, MPO, JMK, Rozpočet obce

Název projektu:	Dokončení rekonstrukce OÚ
------------------------	---------------------------

Stručný popis projektu:	Rekonstrukce střechy OÚ – hydroizolace, laťování, klempířské prvky, krytina
Důležitost projektu:	Velká
Předpokládaný termín realizace:	2019
Odpovědnost:	Obec
Odhadované náklady:	1 500 000,- Kč
Zdroje financování:	Dotace MMR, JMK, Rozpočet obce

Název projektu:	Rekonstrukce kulturního domu
Stručný popis projektu:	Rekonstrukce KD
Důležitost projektu:	Střední
Předpokládaný termín realizace:	2020 - 2027
Odpovědnost:	Obec
Odhadované náklady:	15 000 000,- Kč
Zdroje financování:	Dotace MMR, MK, JMK, Rozpočet obce

Název projektu:	Dokončení rekonstrukce hospody – terasa, střecha, izolace, zateplení, vybavení kuchyně
Stručný popis projektu:	Postupná rekonstrukce
Důležitost projektu:	Střední
Předpokládaný termín realizace:	2019 - 2027
Odpovědnost:	Obec
Odhadované náklady:	6 000 000,- Kč
Zdroje financování:	Dotace MMR, MŽP, Rozpočet obce

2.3 Infrastruktura pro výstavbu rodinných domů

Aktivity:

Název projektu:	Příprava stavebních pozemků pro výstavbu RD výkup pozemků, výstavba sítí
Stručný popis projektu:	Příprava stavebních pozemků pro výstavbu RD výkup pozemků, výstavba sítí
Důležitost projektu:	Velká
Předpokládaný termín realizace:	2020
Odpovědnost:	Obec
Odhadované náklady:	10 000 000,- Kč
Zdroje financování:	Dotace MMR, JMK, Rozpočet obce

2.4. Internet po celé obci – realizace rozvodů optické sítě

Aktivity:

Název projektu:	Stabilní a rychlé internetové připojení pro každou domácnost i veřejná místa.
Stručný popis projektu:	Optická síť
Důležitost projektu:	střední
Předpokládaný termín realizace:	2019 - 2020
Odpovědnost:	Obec, poskytovatel připojení
Odhadované náklady:	
Zdroje financování:	SF EU, Dotace MPO, Vlastní zdroje poskytovatele připojení

3) Sportoviště

Cíl: Zajistit podmínky pro všestranný sportovní rozvoj i aktivní odpočinek dětí i dospělých

Opatření:

Účelem opatření je zajištění odpovídajících prostor a podmínek pro rozvoj sportovního vyžití v obci budování nových a rekonstrukcí stávajících zařízení.

Název projektu:	Stavba víceúčelového hřiště
Stručný popis projektu:	Stavba víceúčelového hřiště
Důležitost projektu:	střední
Předpokládaný termín realizace:	Dle vyhlášení vhodného dotačního titulu
Odpovědnost:	Obec
Odhadované náklady:	3 000 000,- Kč
Zdroje financování:	Dotace MŠMT, JMK, Rozpočet obce

Název projektu:	Rekonstrukce tenisového kurtu
Stručný popis projektu:	Odvodnění, nový povrch, osvětlení
Důležitost projektu:	Střední
Předpokládaný termín realizace:	2026
Odpovědnost:	Obec
Odhadované náklady:	1 500 000,- Kč
Zdroje financování:	Dotace MK, JMK, Rozpočet obce

Název projektu:	Výstavba zázemí pro tenisový kurt a víceúčelové hřiště
Stručný popis projektu:	Výstavba šaten, sociálního zařízení, skladu
Důležitost projektu:	Střední
Předpokládaný termín realizace:	2027
Odpovědnost:	Obec
Odhadované náklady:	1 500 000,- Kč
Zdroje financování:	Dotace MMR, MK, JMK, Rozpočet obce

Název projektu:	Rekonstrukce betonové plochy – parketu – využití pro letní kulturní a spol. akce a sport – florbal, hokejbal, nohejbal, street basket, kluziště
Stručný popis projektu:	Rekonstrukce betonové plochy
Důležitost projektu:	Střední
Předpokládaný termín realizace:	2025
Odpovědnost:	Obec
Odhadované náklady:	1 000 000,- Kč
Zdroje financování:	Dotace MMR, JMK, Rozpočet obce

4) Aktivizace občanů a aktivní život v obci

Cíl: Vytvářet podmínky pro aktivní zapojení obyvatel do dění v obci, podněcovat jejich zájem účastnit se spolkového života.

Opatření:

4.1. Občanská angažovanost a spolková činnost

Účelem je zapojit občany do spolkové činnosti v obci.

Aktivity:

Název projektu:	Prostory pro komunitní činnost
Stručný popis projektu:	Rekonstrukce sklepních prostor KD a obecní hospody za účelem vytvoření prostor pro komunitní činnost
Důležitost projektu:	Velká
Předpokládaný termín realizace:	2020 - 2021
Odpovědnost:	Obec
Odhadované náklady:	2 000 000,- Kč
Zdroje financování:	Dotace MMR, JMK, Rozpočet obce

B.3 Podpora realizace programu

Pro úspěšnou realizaci Programu rozvoje obce Žádovice je třeba efektivní spolupráce jednotlivých aktérů – obce, spolků, občanů, ale i subjektů vně obce. Definovat je třeba i samotný průběh.

Na základě tohoto programu bude obec postupně připravovat projektové záměry se zohledněním určených priorit v tzv. akčním plánu. Akční plán bude mít jednoduchou tabulkovou podobu. Cílem akčního plánu bude vymezit konkrétní aktivity, které chce obec realizovat v krátkodobém horizontu podle předem definovaných priorit.

Naplňování programu obce bude sledovat starosta obce, který bude zároveň hlavním iniciátorem realizace jednotlivých opatření. Průběžné sledování naplňování programu bude v gesci zastupitelstva obce, především v době před tvorbou rozpočtu obce. Tento dokument bude také sloužit jako podklad pro tvorbu rozpočtového výhledu a rozpočtu obce.

Základním zdrojem financování aktivit tohoto dokumentu bude obecní rozpočet. U řady aktivit se přesto počítá s možností využití spolufinancování z veřejných zdrojů (kraje, ČR, fondy EU), případně ze soukromého sektoru.

Program může být průběžně aktualizován v návaznosti na průběh jeho realizace. Podmětem k aktualizaci programu mohou být jak vnější okolnosti spojené s nutnou změnou obsahu dokumentu, tak naplnění některých částí či potřeba stanovit cíle nové.

Změny budou probíhat přímo v dokumentu a s každou jeho revizí budou občané opětovně seznámeni. Aktualizace budou také schváleny zastupitelstvem obce. Aktualizace celého dokumentu proběhne nejpozději v roce 2027.

Aktuální znění dokumentu bude pro občany vždy dostupné na webových stránkách obce a zároveň bude k nahlédnutí, případně i k zapůjčení v listinné podobě na obecním úřadě.

C. PŘÍLOHY

Výstup - Komunitní plánování pro Program rozvoje obce Žádovice

Komunitní plánování v obci Žádovice se uskutečnilo v pondělí 18. 06. 2018 od 18:00 hodin na obecním úřadě. Občané obce Žádovice byli o pořádané akci předem informováni. Komunitního plánování se zúčastnilo dle prezenční listiny celkem 16 obyvatel včetně zastupitelů obce.

V úvodu setkání starosta obce přivítal účastníky a stručně seznámil přítomné se současnou situací v obci a potřebou strategického dokumentu. Facilitaci komunitního plánování vedl tým Kyjovského Slovácka v pohybu, aby byla zajištěna objektivita diskuze.

V první fázi facilitace byli občané seznámeni s předem připravenými silnými a slabými stránkami žití v obci, které jsme vyseletovali ze zpracované analytické části dokumentu Programu rozvoje obce

Žádovice. Občané mohli následně tyto silné a slabé stránky doplnit o svoje podmínky případně je i proškrtat. Dále občané tvořili vizi – jak by měla obec podle nich ideálně vypadat v budoucnosti.

U slabých stránek a u vize byly určeny priority občanů mezi všemi zjištěnými slabými stránkami a u vytvořené vize. „Priorita“ určuje počet občanů, kteří vidí danou slabou stránku jako největší problém z určených slabých stránek“ (resp. vizi jako nejdůležitější oblast rozvoje obce).

V následující fázi komunitního plánování se mohli zúčastnění i anonymně prostřednictvím lístečkové metody podělit o nejvíce problémové oblasti, které je při žití v obci nejvíce tíží. Zajištění anonymity při sběru těchto informací umožnilo obyvatelům objektivně vyjádřit svůj názor na život a dění v obci.

V poslední fázi komunitního plánování byly na základě priorit občanů vybrány největší problémy obce a bylo společně hledáno jejich možné řešení. Občané se velmi aktivně zapojovali do celého procesu komunitního plánování a vytvořili příjemné, podmětné prostředí pro získávání námětů do Programu rozvoje obce.

I. etapa – Současnost: Jaká je obec Žádovice teď?

SILNÉ STRÁNKY (pozitiva, rozvojové faktory)	SLABÉ STRÁNKY (negativa, problémy)
<ul style="list-style-type: none"> • blízkost města Kyjov • blízkost atraktivní přírody (Chříby) • potok v obci • vinařství a ovocnářství • bohatá historie (archeologické nálezy) • spolková činnost • zázemí pro činnost spolků • bohatý kulturní a společenský život • udržování tradic (krojované hody) • naučná stezka mikroregionem • obcí prochází cyklotrasa patřící do Moravských vinařských stezek • MŠ v obci • kulturní dům • dostatek sportovišť • zaměstnávání VPP • nízká kriminalita • hasiči • sportovní zázemí • pošta • obchod • 2 hospody • kostel • zahradnictví • dechová hudba • knihovna • pálenice 	<ul style="list-style-type: none"> • stárnutí obyvatelstva • dojíždění za prací • chybí ZŠ • chybí lékař • sucho • intenzivní hospodaření na orné půdě • eroze – větrná i vodní • na silnici II/422 - vysoká rychlost projíždějících vozidel v blízkosti přechodů pro chodce • služby - kosmetika, kadeřnictví • zápach v obci z drůbežářské firmy • přechody pro chodce u zastávek • velká frekvence aut • nedostatek ubytovacích kapacit • špatné sousedské vztahy • chybí stravování • špatný rozhlas v obci • smogová situace v zimě

Pozn. Přehled všech slabých a silných stránek bez selekce

II. etapa – Tvorba VIZE

VIZE
veřejná prostranství
chodníky po celé obci + parkování
zeleň
komunikace - dopravní infrastruktura v Nové ulici
naučné stezky
propojení mikroregionu, průchodnost krajiny
zrevitalizované centrum obce
penzion pro seniory
koupaliště
rybníky
atraktivní krajina
občané komunikují s obcí
obyvatelé více zapojení do akcí
internet po celé obci
chladnější klima

III. etapa – Určení priorit občanů a anonymní dotazování na současné slabé stránky obce a určení priorit u vize

Následující tabulkové výstupy ukazují preference občanů k aktuálnímu životu v obci a preference k vytvořeným bodům vize.

VIZE	Hlasy
veřejná prostranství	3
chodníky po celé obci + parkování	16
zeleň	5
komunikace - dopravní infrastruktura v Nové ulici	7
naučné stezky	4
propojení mikroregionu, průchodnost krajiny	3
zrevitalizované centrum obce	2
penzion pro seniory	9
koupaliště	2
rybníky	7
atraktivní krajina	3
občané komunikují s obcí	2
obyvatelé více zapojení do akcí	4
internet po celé obci	4
chladnější klima	1

Slabé stránky	Hlasy
---------------	-------

stárnutí obyvatelstva	0
dojíždění za prací	0
chybí ZŠ	1
chybí lékař	0
sucho	4
intenzivní hospodaření na orné půdě	1
eroze – větrná i vodní	7
na silnici II/422 - vysoká rychlost projíždějících vozidel v blízkosti přechodů pro chodce	9
služby - kosmetika, kadeřnictví	0
zápach v obci z drůbežářské firmy	6
přechody pro chodce u zastávek	5
velká frekvence aut	7
nedostatek ubytovacích kapacit	5
špatné sousedské vztahy	8
chybí stravování	2
špatný rozhlas v obci	5
smogová situace v zimě	0

IV. etapa – Rozpracování stěžejních oblastí do návrhů projektů

V závěru komunitního plánování jsme nejvíce preferované náměty občanů seskupily podle podobnosti a vzájemného vztahu do oblastí:

- Vztahy
- Služby
- Krajina a ŽP
- Infrastruktura

tak, aby byly pro občany srozumitelné. V rámci těchto oblastí občané skupinově vymýšleli již konkrétní náměty na aktivity, které lze v těchto oblastech realizovat, aby došlo k zlepšení života v obci. Tyto náměty uvádí následující tabulky:

Vztahy
vzájemná komunikace
tolerance k ostatním spoluobčanům
poznávací zájezdy
setkávání občanů z mikroregionu - kolektivní, sportovní hry
zpívání pod vánočním stromem, pod májů
grilovačka zadarmo

Služby
vybudovat prostory pro služby - pedikúra, kadeřnictví, masérství vše v jednom domě
zajištění stravování + obědy pro seniory - v obecní hospodě
dobré fungování obecní hospody

Krajina a ŽP
eroze - zatravnění - pastviny, zmenšení půdních bloků
sadařství + podpora zpracování a prodeje
dodržování osevních postupů
voda + sucho - vybudování rybníků
zalesňování
lepší správa lesíku
revitalizace potoka
dešťová voda

Infrastruktura
parkování, komunikace, chodníky
přechody a zklidnění dopravy
byty pro seniory
prostory pro podnikání a služby
ubytování, stravování - podnikatelé
internet pro všechny
muzeum
stezky, cyklostezky
veřejné prostranství + mobiliář

Komunitní plánování bylo zakončeno veřejnou prezentací jednotlivých pracovních skupin, které se podílely na tvorbě námětů konkrétních aktivit. Občané obce se velmi aktivně zapojovali do celého procesu komunitního plánování a vytvořili příjemné, podmětčné prostředí pro získávání námětů do Programu rozvoje obce Žádovice.