


Strategie rozvoje města Kamenický Šenov

na období od 2019 do 2028



Měsíc a rok zpracování: duben 2019

Strategie rozvoje Města Kamenický Šenov byla schválena zastupitelstvem města dne 29. května 2019, usnesením č. 8.2/16/2019.

Úvod.....	6
A. ANALYTICKÁ ČÁST.....	7
A.1 Charakteristika obce.....	7
1. Území.....	7
1.1 Správní začlenění.....	7
1.2 Rozloha.....	8
1.3 Vzdálenost do spádových sídel.....	9
1.4 Přírodní poměry.....	9
1.5 Historické souvislosti.....	10
2. Obyvatelstvo.....	15
2.1 Demografická situace.....	15
2.1.1. Počet obyvatel, vývoj.....	15
2.1.2. Přirozený přírůstek/úbytek, migrační saldo.....	16
2.1.3. Věkové složení obyvatel (podíl seniorů, dětí), průměrný věk.....	17
2.1.4. Předpokládaný vývoj podílu dětí a seniorů.....	18
2.1.5. Vzdělanostní struktura.....	19
2.2 Sociální situace.....	20
2.2.1. Národnostní menšiny.....	20
2.2.2. Výskyt sociálně slabých obyvatel/skupin.....	20
2.2.3. Sociálně vyloučené lokality.....	21
2.2.4. Výskyt sociopatologických jevů.....	21
2.3 Spolková, osvětová a informační činnost.....	22
2.3.1. Spolky v obci (činnost, počet členů, podíl členů do 18 let).....	22
2.3.2. Podpora spolků městem (prostory, finance).....	24
2.3.3. Práce s mládeží a seniory.....	24
2.3.4. Akce pořádané ve městě.....	25
2.3.5. Informování občanů o dění v obci.....	26
3. Hospodářství.....	27
3.1 Ekonomická situace.....	27
3.1.1. Charakter ekonomických aktivit.....	27
3.1.2. Odvětvová a velikostní struktura podniků.....	30
3.1.3. Charakteristika klíčových podnikatelských subjektů.....	31
3.1.4. Spolupráce města s podnikateli, podpora podnikání.....	33
3.1.5. Plochy pro podnikání (k dispozici, poptávka).....	34
3.1.6. Charakter zemědělské výroby ve městě.....	35
3.1.7. Komerční služby ve městě.....	35
3.1.8. Atraktivita cestovního ruchu (přírodní, kulturní), turistické cíle.....	36
3.1.9. Počet návštěvníků (odhadem, počet vstupenek u hlavních atraktivit).....	42
3.1.10. Turistická infrastruktura (ubytování, stravování, služby).....	42
3.1 Trh práce.....	43
3.2.1. Obyvatelé v aktivním věku (počet, %) a struktura ekonomicky aktivních obyvatel (zaměstnanci, OSVČ, vývoj).....	43
3.2.2. Míra nezaměstnanosti, počet nezaměstnaných, vývoj.....	43
3.2.3. Dojíždka a vyjíždka za prací.....	44
3.2.4. Opatření na podporu zaměstnanosti ve městě.....	45
4. Infrastruktura.....	46
4.1 Technická infrastruktura (ve městě, v jednotlivých částech).....	46
4.1.1. Zásobování pitnou vodou, vodovod, technický stav, kapacita, kvalita vody.....	46
4.1.2. Čištění odpadních vod, kanalizační síť, ČOV, technický stav.....	47
4.1.3. Plynofikace, míra napojení, poptávka po plynofikaci.....	48
4.1.4. Stav a kapacity ostatní technické infrastruktury (elektrická síť, sítě pro internet).....	49

4.1.5.	Nakládání s odpady (třídění, sběr a likvidace, sběrný dvůr, kompostárna, skládka)	50
4.2	Dopravní infrastruktura	52
4.2.1.	Čísla a kategorie komunikací procházejících městem	53
4.2.2.	Technický stav komunikací	53
4.2.3.	Vzdálenost města od nájezdu na dálnici / rychlostní komunikaci	53
4.2.4.	Železniční doprava, charakter trati, zastávka (nejbližší zastávka)	53
4.2.5.	Dopravní zátěž města (počet průjezdů vozidel, zatížení hlukem)	54
4.3	Místní komunikace	55
4.3.1.	Délka a technický stav	55
4.3.2.	Údržba a zimní údržba	55
4.3.3.	Parkovací místa	55
4.3.4.	Cyklostezky a cyklotrasy	56
4.4	Dopravní obslužnost	57
4.4.1.	Zapojení obce do integrovaného systému dopravy	57
4.4.2.	Počet spojů veřejné dopravy ve všedních dnech, o víkendu, do spádového sídla	57
4.4.3.	Kvalita spojení (dostatečná četnost spojů, přepravní doba, nutnost přestupů)	59
4.4.4.	Zajištění veřejné hromadné dopravy v rámci města	59
5.	Vybavenost	60
5.1	Bydlení	60
5.1.1.	Domy ve městě	60
5.1.2.	Byty ve městě	61
5.1.3.	Podíl domů využívaných pro rekreaci	61
5.1.4.	Podpora bytové výstavby městem	61
5.1.5.	Sociální bydlení	62
5.2	Školství a vzdělávání	64
5.2.1.	Mateřské školy	64
5.2.2.	Základní školy	66
5.2.3.	Ostatní - jídelny, družiny, kluby, střediska volného času	68
5.2.4.	Ostatní školy ve městě	69
5.2.5.	Nároky na rozpočet města	70
5.2.6.	Vyjíždka žáků do škol (jaký typ školy, kam)	70
5.3	Zdravotnictví	71
5.3.1.	Lékařské služby v obci (praktický, dětský, stomatolog, gynekolog)	71
5.3.2.	Dostupnost zdravotnických zařízení (pohotovost, nemocnice, poliklinika)	71
5.3.3.	Záchranná služba	72
5.4	Sociální péče	72
5.4.1.	Komunitní plánování sociálních služeb	72
5.4.2.	Sociální služby, jejich rozsah a způsob zajištění	72
5.4.3.	Počet a kapacita zařízení sociálních služeb	73
5.4.4.	Dostupnost zařízení sociálních služeb	75
5.4.5.	Podmínky pro život seniorů	76
5.5	Kultura a péče o památky	76
5.5.1.	Podmínky pro kulturní aktivity	76
5.5.2.	Kulturní zařízení a jejich návštěvnost	76
5.5.3.	Dostupnost kulturních zařízení v okolních obcích	80
5.5.4.	Kulturní aktivity (návštěvnost)	80
5.5.5.	Kulturní památky (návštěvnost)	80
5.6	Sport a tělovýchova	80
5.6.1.	Podmínky pro sportovní a volnočasové aktivity	80
5.6.2.	Sportovní a volnočasová zařízení	81
5.6.3.	Hřiště a prostory pro neorganizované setkávání dětí	81

5.6.4.	Sportovní kluby, sportovní a volnočasové aktivity	81
5.6.5.	Dostupnost sportovních zařízení v okolních obcích.....	83
6.	Životní prostředí.....	83
6.1	Stav životního prostředí	83
6.1.1.	Půdní fond, členění, kvalita, míra ohrožení erozí	83
6.1.2.	Pozemkové úpravy v obci.....	83
6.1.3.	Kvalita ovzduší.....	84
6.1.4.	Kvalita vody v tocích a vodních plochách.....	84
6.1.5.	Míra ohrožení hlukem, protihluková opatření	84
6.1.6.	Významné zdroje znečištění.....	84
6.1.7.	Brownfieldy, lokality s ekologickými zátěžemi	85
6.2.1.	Chráněná území na katastru města, jejich charakter, rozloha	85
6.2.2.	Střety rozvojových záměrů města s ochranou přírody (potenciální)	88
6.2.3.	Problémy ochrany přírody ve městě.....	88
7.	Správa města	89
7.1	Městský úřad a kompetence města	89
7.1.1.	Typ obecního úřadu (obec, pověřený obecní úřad, ORP), rozsah správního obvodu	89
7.1.2.	Správní činnosti, které obec vykonává pro jiné obce.....	90
7.1.3.	Počet zaměstnanců obce	91
7.1.4.	Využívání veřejně prospěšných prací	91
7.1.5.	Organizace zřizované obcí, jejich hlavní aktivity.....	91
7.2	Hospodaření a majetek obce	94
7.2.1.	Bilance rozpočtového hospodaření v posledních 5 letech	94
7.2.2.	Získané nenárokové dotace v posledních 5 letech	97
7.2.3.	Finanční majetek města	98
7.2.4.	Nemovitý majetek města, jeho stav a způsob využívání.....	98
7.2.5.	Vlastní hospodářská činnost města	98
7.2.6.	Ekonomické výsledky hospodaření zřizovaných organizací.....	99
7.3	Bezpečnost	99
7.3.1.	Řízení krizových situací (krizový plán, povodňový plán)	99
7.3.2.	Rizika živelních pohrom a jejich předcházení	100
7.3.3.	Začlenění do integrovaného záchranného systému	101
7.3.4.	Varování obyvatel před nebezpečím (zejména živelním).....	101
7.3.5.	Míra kriminality (podíl trestných činů na 1 000 obyvatel)	101
7.3.6.	Aktivity zaměřené na prevenci kriminality.....	101
7.3.7.	Počet skutečností řešených přestupkovou komisí /rok	102
7.4	Vnější vztahy a vazby	102
7.4.1.	Členství města v organizacích a sdruženích	102
7.4.2.	Náklady a přínosy zapojení města do jednotlivých organizací	102
7.4.3.	Partnerské obce a regiony v ČR, v zahraničí.....	103
A.2	Východiska pro návrhovou část.....	105
1.	VÝCHODISKA	105
2.	SWOT analýza	106
B.	NÁVRHOVÁ ČÁST	110
B.1	Strategická vize	110
B.2	Cíle, opatření a aktivity.....	111
	Cíl: 1 „Rozvoj města v oblasti technické a dopravní infrastruktury“	111
	Opatření: 1.A Řešení technické infrastruktury města.....	111
	Opatření: 1.B Řešení dopravní infrastruktury města	112
	Cíl: 2 „Infrastruktura pro bydlení“	113
	Opatření: 2.A Infrastruktura pro bydlení	113

Cíl: 3. „Infrastruktura pro rozvoj v oblasti vzdělávání a sportu”	114
Opatření: 3.A Infrastruktura pro vzdělávání.....	114
Opatření: 3.B Sportovní infrastruktura	114
Cíl: 4. „Rozvoj cestovního ruchu a infrastruktura pro cestovní ruch”	114
Opatření: 4.A Rozvoj cestovního ruchu a infrastruktura pro cestovní ruch.....	115
Cíl: 5. „Péče o památky a rozvoj v oblasti kultury ve městě”	116
Opatření: 5.A Péče o památky.....	116
Opatření: 5.B Rozvoj v oblasti kultury ve městě	117
Cíl: 6. „Obnova a údržba majetku ve vlastnictví města, péče o městskou zeleň”	118
Opatření: 6.A Obnova a údržba majetku ve vlastnictví města	118
Opatření: 6.B Péče o městskou zeleň	118
Cíl: 7. „Prevence kriminality”	119
Opatření: 7.A Prevence kriminality	119
Doplnění k záměrům města:	119
C. PODPORA REALIZACE PROGRAMU	120
Seznam zkratk	122

ÚVOD

Tento dokument je zpracován na základě Metodiky tvorby programu rozvoje obce, kterou vytvořilo Ministerstvo pro místní rozvoj ČR v rámci projektu ELEKTRONICKÁ METODICKÁ PODPORA TVORBY ROZVOJOVÝCH DOKUMENTŮ OBCÍ (2014).

Základním plánovacím dokumentem obce (města), zakotveným v zákoně č. 128/2000 Sb., o obcích, **je program rozvoje (=strategie) obce (města).** Jde o hlavní nástroj řízení rozvoje obce (města). Program rozvoje obce (města) formuluje představy o budoucnosti obce (města) a navrhuje způsoby, jak těchto představ dosáhnout.

Strategie rozvoje města Kamenický Šenov navazuje na předchozí Zásobník projektů města Kamenický Šenov z roku 2010 a spíše než o aktualizaci dokumentu, se jedná o zpracování nové strategie.

K čemu bude dokument sloužit a jaký má smysl?

- zachycuje hlavní problémy rozvoje města a formuluje možná řešení – umožňuje tak komplexní přístup k řešení problémů a podporuje efektivní využívání finančních a personálních kapacit města i celkového potenciálu města;
- podporuje vytvoření platformy spolupráce různorodých subjektů ve městě tak, aby byl využit potenciál lidí i organizací působících ve městě a zajišťuje kontinuitu rozvoje;
- zvyšuje připravenost Města a dalších subjektů ve městě k podání žádostí o dotační podporu a zvyšuje šance získat vnější finanční prostředky.

Dále pak

- je podkladem pro cílený a zdůvodněný územní průmět rozvojových aktivit v územním plánu;
- je nástrojem koordinace rozvoje v širším území (reflexe rozvojových záměrů okolních obcí, zohlednění vazeb jednotlivých programů rozvoje obcí);
- je podkladem pro rozhodování orgánů obce v rozvojových záležitostech;
- lze využít jako marketingový/informační nástroj (vůči potenciálním obyvatelům, investorům, resp. i návštěvníkům).

Zpracovatelem dokumentu byla pověřena Místní akční skupina Český sever z.s. (dále MAS Český sever).

Strategie rozvoje města Kamenický Šenov vznikala v období září 2017 až březen 2018, aktualizace dat v dubnu 2019.

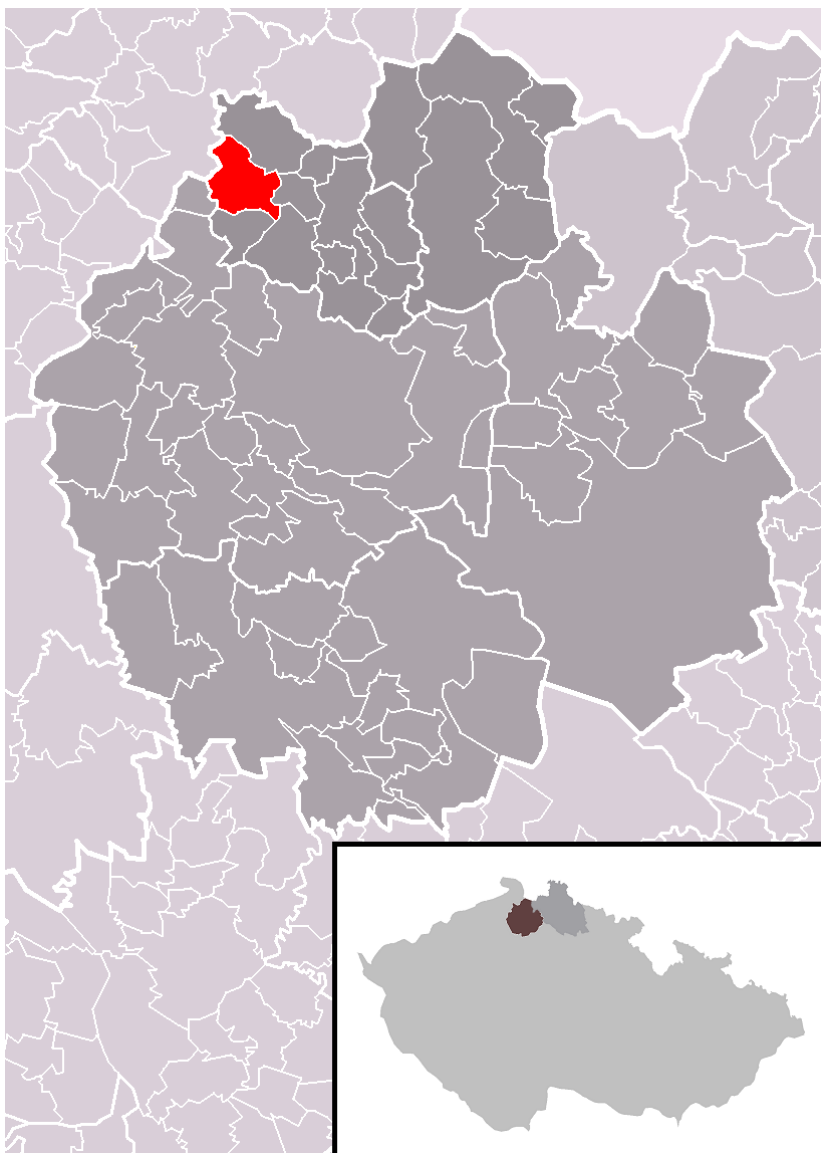
A. ANALYTICKÁ ČÁST

A.1 CHARAKTERISTIKA OBCE

1. ÚZEMÍ

1.1 SPRÁVNÍ ZAČLENĚNÍ

Město Kamenický Šenov je správně začleněno do Libereckého kraje, okresu Česká Lípa a do ORP Nový Bor. Rozkládá se na území Euroregionu Nisa, MAS Český sever a mikroregionu Novoborsko. Správní obvod obce s rozšířenou působností Nový Bor (dále jen „ORP Nový Bor“) leží v severozápadní části Libereckého kraje a v rámci něj hraničí s dvěma dalšími správními obvody s rozšířenou působností – Česká Lípa a Liberec. Dále sousedí s Ústeckým krajem se správním obvodem s rozšířenou působností Děčín a Varnsdorf a dále sousedí se Spolkovou republikou Německo.



Obr. 1.1. Kamenický Šenov v rámci administrativního členění ČR, zdroj: https://cs.wikipedia.org/wiki/Kamenick%C3%BD_%C5%A0enov

1.2 ROZLOHA

Kamenický Šenov se skládá ze dvou částí (Kamenický Šenov a Prácheň) a dvou katastrálních území (Kamenický Šenov a Prácheň) o celkové rozloze 1 046,76 ha. V době voleb se dělí na 5 volebních okrsků.



Obr. 1.2 Kamenický Šenov, zdroj: mapy ČUZK

1.3 VZDÁLENOST DO SPÁDOVÝCH SÍDEL

Z Kamenického Šenova do správního centra ORP, POÚ a nejbližšího většího města Nového Boru je to po silnici 7,5 km. Do sousedního ORP České Lípy je to po silnici 15 km. Krajské město Liberec je od Kamenického Šenova vzdáleno 49 km, Ústí nad Labem jako krajské město sousedního kraje pak 46 km. Z Kamenického Šenova do Prahy je to 103 km.

1.4 PŘÍRODNÍ POMĚRY

Z geomorfologického hlediska náleží území Kamenického Šenova do provincie Česká vysočina, subprovincie III Krušnohorská a IV Krkonoško-jesenická soustava. Území se nachází na dvou horopisných celcích: **Lužické hory** (podcelek Kytlická hornatina - Klíčská hornatina) a **České středohoří** (podcelky Benešovské středohoří).

Lužické hory zaujímají severní část českolipského okresu, kde mají charakter ploché hornatiny. Zasahuje do povodí Kamenice, Ploučnice a Lužické Nisy. Celek je tvořen sedimenty coniacu a santonu, proraženými četnými proniky čedičů a znělců. Kytlická hornatina je charakterizována jako plochá hornatina, tvořená kvádrovými pískovci svrchní křída s hojnými průniky neovulkanických vyvřelin, které většinou tvoří nejvyšší elevace.

České středohoří představuje zhruba jednu třetinu celé plochy okresu Česká Lípa. České středohoří lze obecně určit jako plochou hornatinu, budovanou převážně třetihorními neovulkanity ve formě povrchových a podpovrchových těles, dále sedimenty svrchní křída a miocénu. V současnosti můžeme charakterizovat povrch jako reliéf silně rozrušené automorfni vulkanické hrástě, náležející podkrušnohorské tektonické zóně.

Benešovské středohoří je charakterizováno jako kerná členitá vrchovina, budovaná převážně neovulkanickými výlevy a proniky čedičů, trachytů a doprovázejících pyroklastik. Méně se již vyskytují coniacké jílovce a santonské pískovce, třetihorní jíly a písky, diatomity a drobné uhelné slojky. Benešovské středohoří leží převážně na pravém břehu Ploučnice. Zde je na rozrušených částech ještě patrný postvulkanický zarovnaný povrch, případně strukturní plošiny s vypreparovanými neovulkanickými sukly. Plošiny jsou od sebe odděleny hluboko zaříznutými údolími, která sledují převážně směry SV-JZ a VJV-ZSZ.

Vlastní město Kamenický Šenov se rozprostírá v nadmořské výšce 525 m n. m. Nejvyšším bodem je vrchol Česky (629 m n. m.) na území místní části Prácheň.

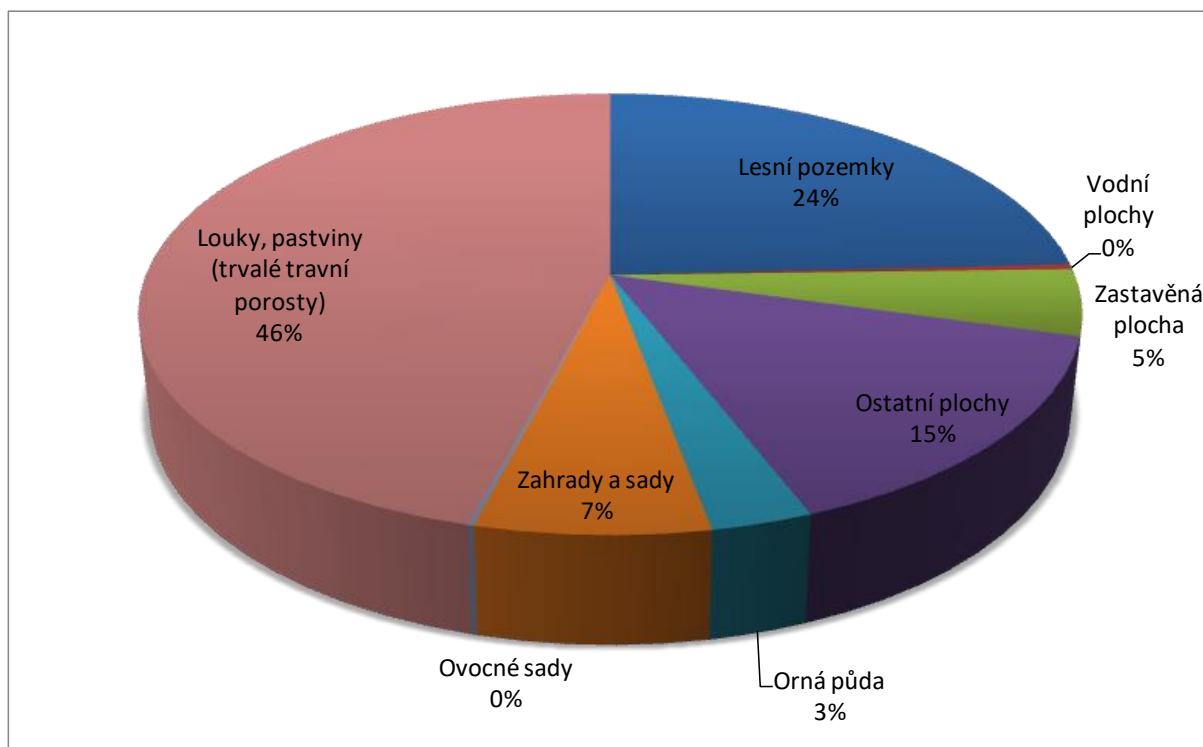
Podnebí území je různorodé s ohledem na nadmořskou výšku a expozici ke světovým stranám konkrétního místa. Oblast Lužických hor náleží do oblasti chladné, která je charakterizována průměrnými teplotami 5,0 °C a nižšími. Naproti tomu území svažující se do oblasti Českého středohoří patří do mírně teplé oblasti s průměrnými teplotami 6,5 – 7,0 °C.

Srážkově je území Kamenického Šenova poměrně bohaté. Roční průměrný úhrn srážek se pohybuje kolem 817 mm (průměr za období 1901-1950, stanice Česká Kamenice), 785 mm (průměr za období 1901-1950, stanice Nový Bor), přičemž zhruba 56 % (454 mm) připadá na vegetační období od dubna do září, a 44 % (363 mm) připadá na mimovegetační období od října do března.

Kamenickým Šenovem protéká Šenovský potok hydrologicky náležející do povodí řeky Kamenice. Místní částí Prácheň protéká Skalický potok hydrologicky náležející do povodí řeky Ploučnice. Obě řeky se vlévají do Labe náležejícího do úmoří Severního moře. **Šenovský potok** pramení v Kamenickém Šenově 450m n.m., ústí zleva do Pryského potoka nad Českou Kamenicí, plocha povodí 7,1 km², délka toku 3,4 km, průměrný průtok u ústí 0,07 m³/s, pstruhová voda. **Skalický potok** pramení v Kamenickém Šenově v místní části Prácheň, ve Skalici u České Lípy se vlévá do říčky Šporky, která ústí v České Lípě do řeky Ploučnice.

Na území Kamenického Šenova se nachází poměrně málo rybníků, což je dáno svažitým terénem území. Jsou to např. koupaliště Kamenický Šenov, rybník u Panské skály a další malé rybníky.

Krajina Kamenického Šenova je převážně využívána zemědělsky jako louky a pastviny, hojně jsou zastoupeny také lesní plochy.



Obr. 1.3 Funkční využití ploch v Kamenickém Šenově v %

Tab. 1.1 Funkční využití ploch v Kamenickém Šenově v ha (celková rozloha 1 046,76 ha)

Nezemědělská půda celkem	462,22	44,16%	Zemědělská půda celkem	584,55	55,84%
Lesní pozemky	253,35	24,20%	Orná půda	31,02	2,96%
Vodní plochy	3,65	0,35%	Zahrady	71,16	6,80%
Zastavěná plocha	50,86	4,86%	Ovocné sady	1,61	0,15%
Ostatní plochy	154,36	14,75%	Louky, pastviny (trvalé travní porosty)	480,76	45,93%

Zdroj: ČSÚ, k 31. 12. 2018

Na území Kamenického Šenova se nacházejí místní vodní zdroje a ochranná pásma pitných vod. Na území města se nachází dvě velkoplošná chráněná území – CHKO České Středohoří a CHKO Lužické hory. V Práchni se nachází proslulá národní přírodní památka Panská skála (597 m n.m.).

1.5 HISTORICKÉ SOUVISLOSTI

Kamenický Šenov založili němečtí osídlenci někdy ve 13. století při kolonizaci pohraničního hvozdu. Lánová ves je poprvé zmiňována jako "Sonow" roku 1352, kdy zde již byl farní kostel. Když koncem 16. století vznikla potřeba odlišit obec od jiných osad stejného jména, začal se ke jménu přidávat přívlastek "Stein" (= kamenný), odvozený patrně od kamenitého charakteru okolní krajiny. Od poloviny 17. století se již používal téměř výhradně název "Steinschönau", přeložený do češtiny jako Kamenický Šenov, s odkazem na příslušnost obce ke kamenickému panství.



Obr. 1.4 Plán Kamenického Šenova podle mapy stabilního katastru z r. 1843

Zdroj: <http://archivnimapy.cuzk.cz>

Obec patřila od počátku k scharfensteinskému panství, jehož sídelní hrad Ostrý stál u Benešova nad Ploučnicí. Toto panství náleželo nejdříve Michalovicům z rodu Markvarticů a od roku 1406 Berkům z Dubé. V roce 1428 je získal Zikmund z Vartenberka, jemuž patřilo také Děčínsko. Protože však Zikmund se svými syny Janem a Jindřichem podnikali loupežné nájezdy do Lužice, vyslalo lužické Šestiměstí ve 40. letech 15. století proti Vartenberkům několik trestných výprav, které zasáhly i Kamenicko. Teprve roku 1450 přiměly velké válečné výdaje Jana z Vartenberka k uzavření míru s Šestiměstím.

V roce 1511 koupil celé děčínské panství Mikuláš Trčka z Lípy a od něj je roku 1515 získali míšeňští Salhausenové, za jejichž držení se zde rozšířilo protestantské náboženství. V roce 1535 připadla kamenická část panství jako věno Anně ze Salhausenu, která se vdala za Prokopa Vartenberka. Vzniklo tak samostatné kamenické panství. Vartenberkové je spravovali až do roku 1614, kdy je získal Radslav Kinský ze Vchynic. V majetku Kinských pak panství zůstalo až do správní reformy v roce 1850.

Kamenický Šenov byl zpočátku typickou horskou zemědělskou vsí, ale již před koncem 16. století se zde začalo rozvíjet také sklářství. Jeho počátky snad souvisí se sklářskou hutí Pavla Schürera, založenou roku 1530 ve Falknově, který patřil až do roku 1564 k šenovské faře. K většímu rozvoji sklářství došlo ale až po třicetileté válce. Tato válka Šenov příliš nepoznamenala; v roce 1654 žilo v 96 obecních domech také několik rytců skla a 30 podomních obchodníků se sklem. V roce 1694 se zdejší kuliči, rytci a malíři skla sdružili do cechu.

Současně se zpracováním skla se rozvíjel také obchod. Obchodníci vyváželi sklo za hranice již před třicetiletou válku, ale prvním známým podomním obchodníkem se sklem byl šenovský rodák Jiří František Kreibich, který v letech 1685-1721 podnikl kolem 30 obchodních cest, při nichž se dostal až do Stockholmu, Londýna, Moskvy, Říma a Cařihradu.



Obr. 1.5 Pohlednice Kamenického Šenova z roku 1898. Na pohlednici Kamenického Šenova z roku 1898 je nahoře celkový pohled na město s dominantou Šenovského vrchu, vlevo pod ním je kostel sv. Jana Křtitele s farou, uprostřed Panská skála a vpravo budova školy. Vlevo dole je tehdejší hotel Mercantile na náměstí. Pohlednice ze sbírky Stanislava Kopeckého.

Zdroj: webové stránky Jiřího Kühna <http://www.luzicke-hory.cz>

Velký rozmach sklářství začal kolem poloviny 18. století. V roce 1787 měl Šenov již 222 domů, v nichž žili hlavně sklářští řemeslníci a obchodníci. Tito zakládali ve velkých evropských městech pobočky, zvané faktorie a Kamenický Šenov se tak stal významným evropským centrem sklářského obchodu. V roce 1804 bylo v obci asi 40 sklářských obchodních domů, z nichž největší firma Franze Vogela zaměstnávala 162 zušlechťovatelů skla. Slibný rozvoj sklářství ale přerušila blokáda exportu za napoleonských válek, kdy byl odbyt skla jen nepatrný a řada dílen i obchodů zanikla.

V letech 1826-29 byla postavena nová císařská silnice z České Kamenice přes Kamenický Šenov do Nového Boru, u níž vznikla kolem roku 1840 skupina domů, pojmenovaná později podle blízkého návrší **Fabeldörfel**. Ležela na rozhraní Kamenického Šenova a Horní Kamenice a její šenovská část se také lidově nazývala Nový Svět nebo Nová Amerika.

Do roku 1848 počet domů v Kamenickém Šenově vzrostl na 370 a na jihovýchodní straně obce vznikla samostatná sklářská čtvrť. Zde také později vzniklo nepravidelné náměstí. Kamenický Šenov měl tehdy již 2663 obyvatel a jako významné středisko sklářského průmyslu byl 18. prosince 1849 povýšen na městečko s právem pořádat týdenní trhy a 3 trhy výroční.

Kolem poloviny 19. století došlo k novému rozmachu sklářského průmyslu. Obchodní domy se postupně přeměnily na rafinerie, které podle požadavků zákazníků zadávaly výrobu v domácích dílnách a hotové zboží exportovaly, čímž postupně ovládly celý trh. V té době se začalo několik zdejších dílen specializovat i na výrobu lustrů. První továrnu na lustry založil již roku 1724 Josef Palme v Práchni, ale teprve v roce 1849 vznikla výroba skleněných lustrů Elias Palme v Kamenickém Šenově. Tato firma spolu s Kompanií Palme, založenou roku 1905, dosáhla světové proslulosti, a zdejší lustry proto zdobí řadu reprezentačních sálů po celém světě.

Rostoucí zahraniční konkurenci se šenovští skláři rozhodli vzdorovat zkvalitněním svých odborných dovedností. Proto byla již roku 1839 na zdejší farní škole zavedena výuka kreslení a v roce 1856 byla

otevřena odborná sklářská škola, která jako nejstarší ve střední Evropě vychovala mnoho sklářských odborníků i umělců.



Obr. 1.6 Pohlednice Kamenického Šenova z roku 1912. Zimní pohlednice z roku 1912 zachycuje střední část Kamenického Šenova s vrcholky Lužických hor v pozadí.

Pohlednice ze sbírky Stanislava Kopeckého.

Zdroj: webové stránky Jiřího Kühna <http://www.luzicke-hory.cz>

V roce 1868 byl Kamenický Šenov postižen velkým požárem, jemuž padlo za oběť 48 domů. Nová výstavba na některých místech podstatně změnila vzhled obce, která roku 1880 dosáhla 4410 obyvatel. V té době zde bylo přes 20 větších sklářských obchodních domů s filiálkami ve Vídni, Terstu, Cařihradě nebo Smyrně, a některé z nich udržovaly agentury také v Anglii, Španělsku, Egyptě i v Americe.


Přestože v Kamenickém Šenově bylo velmi rozvinuté zušlechťování skla i obchod, nebyla zde až do roku 1886 žádná sklářská huť. Hlavní příčinou byl nedostatek levného dřeva, kvůli němuž se surové sklo dováželo z Chřibské, ale i z Harrachova nebo z jižních Čech, kde byly podmínky pro jeho výrobu lepší. Když se v 19. století začal k vytápění hutí používat generátorový plyn, chyběla v Šenově železnice, po níž by bylo možné dovážet uhlí. Proto byla na podnět zdejších průmyslníků postavena místní dráha z České Kamenice do Kamenického Šenova, která byla otevřena 10. února 1886. V témže roce vystavěla Anna Rücklová, vdova po hutnímistrovi preitenštejnské sklářské hutě u Plzně, pro svého syna Adolfa vedle nádraží první šenovskou sklářskou huť. Jejím správcem byl Václav Jílek z Plachtína u Plzně, s nímž přišla do Kamenického Šenova i řada českých sklářů. K další významné události došlo **1. srpna 1900, kdy byl Kamenický Šenov, tehdy již s více než 5000 obyvateli, rozhodnutím císaře Františka Josefa I. povýšen na město.**

V srpnu 1903 byla železnice z Kamenického Šenova prodloužena přes Prácheň a Nový Oldřichov do České Lípy. Značný výškový rozdíl trať překonávala velkým obloukem kolem Šenovského vrchu a nad městem při cestě k Panské skále vzniklo druhé šenovské nádraží. V roce 1905 založili Antonín Jílek a František Vetter u dolního nádraží druhou sklářskou huť, z níž po Vetterově odchodu v roce 1914 vznikla sklárna Bratři Jílkové, a v listopadu 1925 zřídil František Vetter třetí sklářskou huť u horního nádraží.

V roce 1930 dosáhl Kamenický Šenov nejvyššího počtu 5 340 obyvatel, výrazně ovlivněného přistěhovalectvím českých sklářských dělníků po roce 1886. Jejich počet v roce 1930 dosáhl 820, ale

po obsazení pohraničí v říjnu 1938 se velká část z nich opět odstěhovala a počet obyvatel v roce 1939 klesl na 4919.

V té době bylo v Kamenickém Šenově vedle 3 sklářských hutí ještě 55 rafinerií, 4 továrny na lustry a přes 200 dílen zušlechťovatelů skla. Dále zde byla továrna na chromové usně, výroba barev a sklářských emailů, továrna na kovové zboží a několik pasířů, kteří pracovali pro továrny na lustry nebo sami vyráběli osvětlovací sklo a kovové zboží.



Kamenický Šenov

Obr. 1.7 Tato pohlednice zachycuje střední část města s kostelem a výraznou budovou školy. V pozadí je Šenovský vrch. Pohlednice ze sbírky Luboše Melichara.

Zdroj: webové stránky Jiřího Kühna <http://www.luzicke-hory.cz>

Význam a bohatství města se odrážel i v jeho pestrém kulturním životě. V roce 1927 bylo otevřeno nové divadlo, ve kterém se kromě divadelních a filmových představení konaly také četné koncerty a umělecká představení místních spolků. Ke slávě města přispěla i řada uměleckých brusičů, rytců a malířů skla, pro jejichž rozvoj měla velký význam vídeňská sklářská firma J. a. L. Lobmeyr. Tato firma asi od roku 1860 objednávala u šenovských sklářů umělecká skla, jejichž mimořádná hodnota byla oceněna na různých světových výstavách. Po smrti Ludwiga Lobmeyra v roce 1917 firmu převzal Stefan Rath a o dva roky později otevřel v Kamenickém Šenově pobočku. Ta fungovala až do znárodnění po 2. světové válce.

Po roce 1945 byla většina obyvatel německé národnosti vysídlena a počet obyvatel v roce 1950 klesl na 3176. Řada původních šenovských občanů se usadila v okolí Rheinbachu u Bonnu, v Gross Umstadt u poblíž Frankfurtu a v hesenském Hadamaru, kde pokračovali v rozvíjení svého sklářského umění. Část šenovských sklářů se usadila i v tyrolském Kramsachu.

Sklářská výroba pokračovala i v Kamenickém Šenově. Nejstarší huť A. Rückla zahájila roku 1951 produkci optického skla a dnes jako firma Severosklo vyrábí svářečská skla. Sklárna bratří Jílků se po válce stala součástí podniku Crystalex v Novém Boru a v roce 1993 ji odkoupili potomci původních majitelů. Třetí Vetterova huť byla v roce 1972 uzavřena. V roce 1972 byla v dolní části města postavena nová továrna na výrobu svítidel, která dnes patří jabloneckému podniku Preciosa. V 90. letech 20. století se ve městě opět rozšířila síť menších soukromých sklářských dílen.

Protože se Kamenický Šenov dlouho vyvíjel jako řemeslnická vesnice, nevznikla zde souvislá uliční zástavba s pravidelným náměstím, typická pro jiná města. Náměstí v poválečné době ještě utrpělo zbořením několika domů a likvidací nebo necitlivým přestavbám podlela i řada starších domů v přilehlých ulicích. Přesto zde byla v roce 1992 vyhlášena městská památková zóna, jejíž hlavní hodnotou je kostel se hřbitovem a několik malebných patricijských domů v části města nad kostelem.

Zdroj: webové stránky Jiřího Kühna <http://www.luzicke-hory.cz>

Tab. 1.2 SWOT analýza za kapitolu Území

Silné stránky	Slabé stránky
historické centrum města (památková zóna)	
hezké okolí města	
blízkost Nového Boru a České Lípy	
Příležitosti	Hrozby
lepší napojení na okolní infrastrukturu	zanedbání vyváženého územního rozvoje města
rozvoj cestovního ruchu (Panská skála, hezké okolí)	

2. OBYVATELSTVO

2.1 DEMOGRAFICKÁ SITUACE

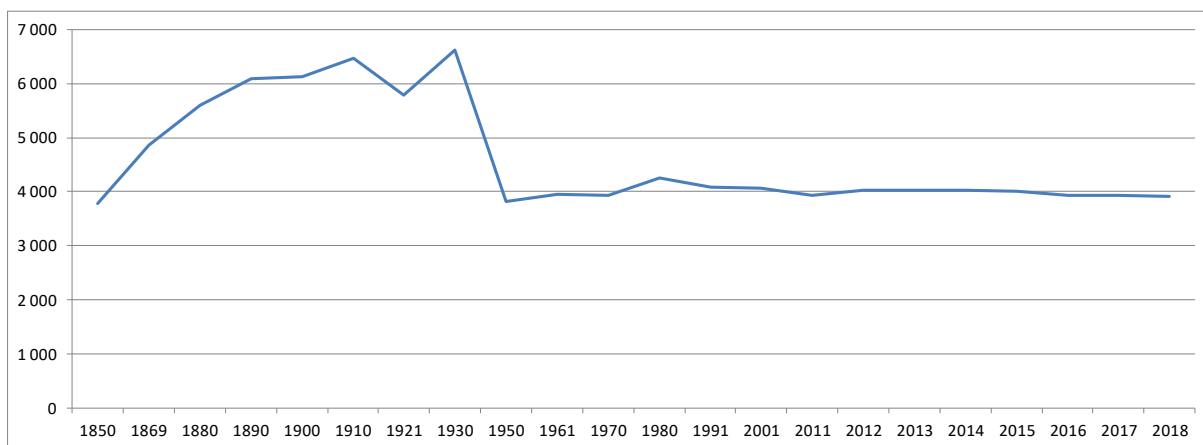
2.1.1. POČET OBYVATEL, VÝVOJ

Počet obyvatel Kamenického Šenova se pohybuje kolem 4 tisíc obyvatel. Nejvíce obyvatel, přes 6,5 tis. obyvatel, měl Kamenický Šenov před 2. sv. válkou (vlivem přistěhovalectví českých sklářů). Strmý pád následoval po r. 1945 v souvislosti s odsunem původního německého obyvatelstva. Území města se již nikdy nepodařilo dosídlit do předválečného stavu. Počet obyvatel se dlouhodobě drží kolem 4 tisíc obyvatel, v posledních letech lze sledovat velmi mírný pokles se současným stavem kolem 3,9 tisíc obyvatel.

Tab. 2.1 Počet obyvatel a jeho vývoj v místních částech

	1850	1869	1880	1890	1900	1910	1921	1930	1950	1961	1970
Kamenický Šenov	2 889	3 813	4 410	5 038	5 080	5 306	4 699	5 340	3 176	3 364	3 329
Prácheň	902	1 046	1 183	1 051	1 042	1 159	1 084	1 279	651	595	595
celkem	3 791	4 859	5 593	6 089	6 122	6 465	5 783	6 619	3 827	3 959	3 924
	1980	1991	2001	2011	2012	2013	2014	2015	2016	2017	2018
Kamenický Šenov	3 753	3 695	3 649	3 518	-	-	-	-	-	-	-
Prácheň	501	393	424	417	-	-	-	-	-	-	-
celkem	4 254	4 088	4 073	3 935	4 025	4 034	4 030	4 010	3 939	3 931	3 919

Zdroj: ČSÚ, SLDB, k 31. 12.



Obr. 2.1 Vývoj počtu obyvatel Kamenického Šenova

2.1.2. PŘIROZENÝ PŘÍRŮSTEK/ÚBYTEK, MIGRAČNÍ SALDO

Přirozený přírůstek byl zhruba v polovině letech uvedeného období (1996 – 2018) pro Kamenický Šenov kladný. Avšak v posledních letech velikost přirozeného úbytku nabrala větší intenzitu, a tak celkový přirozený přírůstek byl za uvedené období záporný. V posledních letech údaje za ČR vykazují mírný přírůstek oproti relativně velkému přirozenému úbytku pro Kamenický Šenov.

Tab. 2.2 Přirozený přírůstek (narození - zemřelí)

rok	počet obyvatel k 31.12.	Narození	Zemřelí	přirozený přírůstek		
				abs.	‰	ČR ‰
1996	4 172	43	39	4	1,0	-2,2
1997	4 142	36	42	-6	-1,4	-2,1
1998	4 162	30	49	-19	-4,6	-1,8
1999	4 157	41	32	9	2,2	-2,0
2000	4 154	46	35	11	2,6	-1,8
2001	4 051	44	36	8	2,0	-1,7
2002	3 993	40	54	-14	-3,5	-1,5
2003	3 982	40	35	5	1,3	-1,7
2004	3 967	35	44	-9	-2,3	-0,9
2005	4 014	44	34	10	2,5	-0,6
2006	3 957	30	36	-6	-1,5	0,1
2007	4 019	59	40	19	4,7	1,0
2008	4 015	44	44	0	0,0	1,4
2009	3 995	51	34	17	4,3	1,0
2010	4 017	58	44	14	3,5	1,0
2011	4 052	36	41	-5	-1,2	0,2
2012	4 025	29	52	-23	-5,7	0,0
2013	4 034	42	37	5	1,2	-0,2
2014	4 030	35	37	-2	-0,5	0,4
2015	4 010	50	47	3	0,7	0,0
2016	3 939	39	56	-17	-4,3	0,5
2017	3 931	40	56	-16	-4,1	0,3
2018	3 919	30	46	-16	-4,1	0,1
celkem	4 032	942	970	-28	-6,9	-10,5

Zdroj: ČSÚ

Migrační saldo bylo ve většině letech sledovaného období (1996 – 2016) pro Kamenický Šenov záporné. Pouze v šesti letech (1996, 1998, 2005, 2007, 2010 a 2013) bylo kladné. Celkové migrační úbytky byly za uvedené období – 255 osob. V r. 2016 byly s hodnotou -54 osob nejvyšší za posledních 20 let. Průměr ČR naopak zaznamenává téměř vždy migrační přírůsteky.

Celkový přírůstek je součtem přirozeného a migračního přírůstku a v případě Kamenického Šenova je ve většině případech záporný (zejména vlivem záporné migrace). Proto dochází k postupnému úbytku (viz výše) obyvatel města. V posledních letech byly zaznamenány vyšší záporné hodnoty, zejména od r. 2015 se úbytek obyvatel zvyšuje.

Tab. 2.3 Migrační (přistěhovalí - vystěhovalí) a celkový přírůstek

rok	počet obyvatel k 31.12.	Přistěhovalí	Vystěhovalí	Migrační přírůstek			Celkový přírůstek		
				abs.	‰	ČR ‰	abs.	‰	ČR ‰
1996	4 172	94	92	2	0,5	1,0	6	1,4	-1,2
1997	4 142	69	93	-24	-5,8	1,2	-30	-7,2	-1,0
1998	4 162	104	65	39	9,4	0,9	20	4,8	-0,9
1999	4 157	74	88	-14	-3,4	0,9	-5	-1,2	-1,1
2000	4 154	81	95	-14	-3,4	0,6	-3	-0,7	-1,1
2001	4 051	88	136	-48	-11,8	-0,8	-40	-9,9	-2,5
2002	3 993	105	149	-44	-11,0	1,2	-58	-14,5	-0,3
2003	3 982	116	132	-16	-4,0	2,5	-11	-2,8	0,8
2004	3 967	99	105	-6	-1,5	1,8	-15	-3,8	0,9
2005	4 014	142	105	37	9,2	3,5	47	11,7	3,0
2006	3 957	126	177	-51	-12,9	3,4	-57	-14,4	3,5
2007	4 019	148	105	43	10,7	8,1	62	15,4	9,1
2008	4 015	149	153	-4	-1,0	6,9	-4	-1,0	8,3
2009	3 995	97	134	-37	-9,3	2,7	-20	-5,0	3,7
2010	4 017	113	105	8	2,0	1,5	22	5,5	2,5
2011	4 052	108	139	-31	-7,7	1,6	-36	-8,9	1,8
2012	4 025	122	126	-4	-1,0	1,0	-27	-6,7	1,0
2013	4 034	117	113	4	1,0	-0,1	9	2,2	-0,4
2014	4 030	135	137	-2	-0,5	2,1	-4	-1,0	2,5
2015	4 010	102	125	-23	-5,7	1,5	-20	-5,0	1,5
2016	3 939	81	135	-54	-13,7	1,9	-71	-18,0	2,4
2017	3 931	122	114	8	2,0	2,7	-8	-2,0	2,9
2018	3 919	100	96	4	1,0	3,6	-12	-3,1	3,7
celkem	4 032	2 492	2 719	-227	-56,3	49,7	-255	-63,2	39,1

Zdroj: ČSÚ

2.1.3. VĚKOVÉ SLOŽENÍ OBYVATEL (PODÍL SENIORŮ, DĚTÍ), PRŮMĚRNÝ VĚK

Věkové složení obyvatel je zachyceno v tab. 2.4 (údaje za období 1996 – 1999 není dostupné). Z tabulky je jasně patrný postupný pokles podílu dětí až do r. 2009, kdy se podíl stabilizoval na podílu cca 15,9 % a pak mírně kolísal. Podíl seniorů na druhé straně neustále roste, v roce 2016 a 2017 dokonce převýšil celorepublikový průměr. V r. 2013 přesáhl podíl seniorů podíl dětí. V porovnání s hodnotami České republiky (ČR) a Kamenického Šenova jsou podíly dětí zhruba srovnatelné. Podíly seniorů byly v porovnání s průměrem ČR na začátku sledovaného období nižší až o dva procentní body, postupně dochází k růstu podílu seniorů v Kamenickém Šenově na úroveň ČR. Celkový trend je obdobný jako pro celou Českou republiku - stárnutí obyvatelstva.

Obdobně lze sledovat časový vývoj průměrného věku obyvatelstva Kamenického Šenova, kdy z hodnoty 36,0 roku v roce 1996 vystoupal během dvaceti let až na hodnotu 41,9 roku (2017).

Tab. 2.4 Věkové složení obyvatel Kamenického Šenova

rok	Počet obyvatel k 31.12.	v tom podle		v tom ve věku									průměrný věk
		muži	ženy	0 až 14 let			15 až 64 let			65 a více let			
		abs.	abs.	abs.	%	% ČR	abs.	%	% ČR	abs.	%	% ČR	
1996	4 172	-	-	-	-	17,9	-	-	68,7	-	-	13,5	36,0
1997	4 142	-	-	-	-	17,4	-	-	69,0	-	-	13,6	36,3
1998	4 162	-	-	-	-	17,0	-	-	69,3	-	-	13,7	36,5
1999	4 157	-	-	-	-	16,6	-	-	69,6	-	-	13,8	37,0
2000	4 154	2 040	2 114	681	16,4	16,2	2 989	72,0	69,9	484	11,7	13,9	37,4
2001	4 051	1 988	2 063	660	16,3	15,9	2 926	72,2	70,2	465	11,5	13,9	37,9
2002	3 993	1 960	2 033	619	15,5	15,6	2 916	73,0	70,5	458	11,5	13,9	38,2
2003	3 982	1 957	2 025	596	15,0	15,2	2 920	73,3	70,8	466	11,7	13,9	38,6
2004	3 967	1 951	2 016	585	14,7	14,9	2 920	73,6	71,0	462	11,6	14,0	38,9
2005	4 014	1 978	2 036	603	15,0	14,6	2 927	72,9	71,1	484	12,1	14,2	39,0
2006	3 957	1 935	2 022	574	14,5	14,4	2 873	72,6	71,2	510	12,9	14,4	39,7
2007	4 019	1 975	2 044	608	15,1	14,2	2 896	72,1	71,2	515	12,8	14,6	39,6
2008	4 015	1 989	2 026	588	14,6	14,1	2 895	72,1	71,0	532	13,3	14,9	40,1
2009	3 995	1 982	2 013	582	14,6	14,2	2 860	71,6	70,6	553	13,8	15,2	40,4
2010	4 017	1 995	2 022	630	15,7	14,4	2 816	70,1	70,1	571	14,2	15,5	40,2
2011	4 052	2 018	2 034	642	15,8	14,7	2 811	69,4	69,1	599	14,8	16,2	40,4
2012	4 025	2 008	2 017	638	15,9	14,8	2 757	68,5	68,4	630	15,7	16,8	40,7
2013	4 034	2 010	2 024	645	16,0	15,0	2 731	67,7	67,6	658	16,3	17,4	40,8
2014	4 030	2 007	2 023	639	15,9	15,2	2 693	66,8	67,0	698	17,3	17,8	41,1
2015	4 010	2 002	2 008	638	15,9	15,4	2 640	65,8	66,3	732	18,3	18,3	41,4
2016	3 939	1 970	1 969	624	15,8	15,6	2 561	65,0	65,6	754	19,1	18,8	41,8
2017	3 931	1 967	1 964	642	16,3	15,7	2 511	63,9	65,1	778	19,8	19,2	41,9
2018	3 919	1 967	1 952	-	-	-	-	-	-	-	-	-	-

Zdroj: ČSÚ

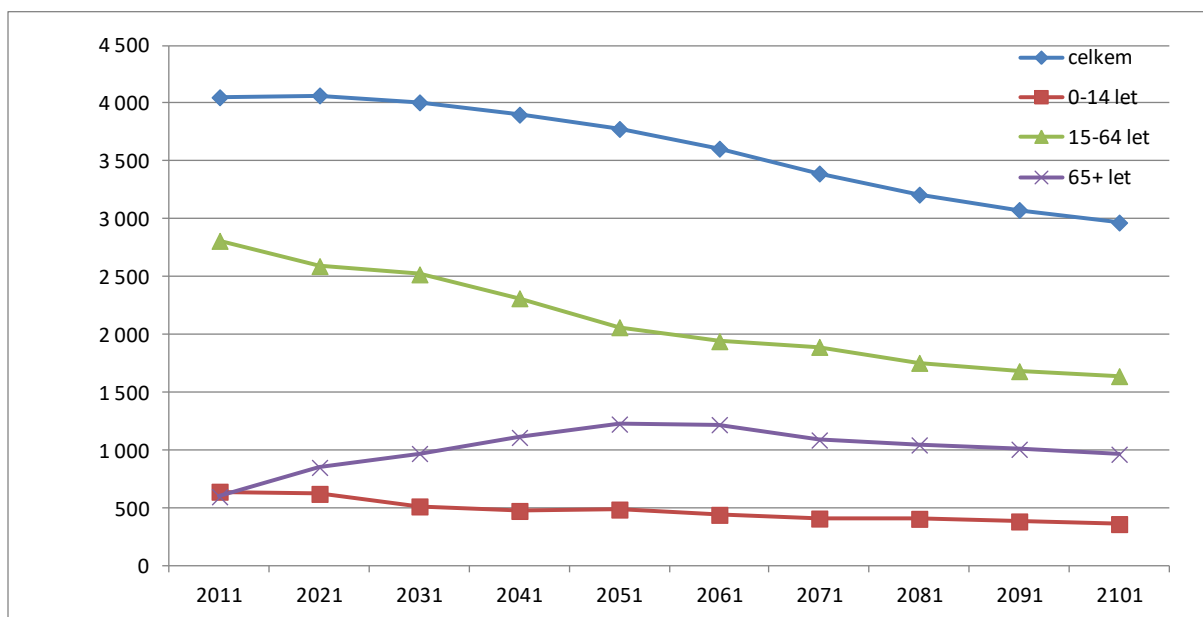
2.1.4. PŘEDPOKLÁDANÝ VÝVOJ PODÍLU DĚTÍ A SENIORŮ

Tab. 2.5 Předpokládaný vývoj podílu dětí a seniorů v Kamenickém Šenově. Data vycházejí z prognózy ČSÚ a kopírují vývoj v ČR (střední varianta).

	2011	2021	2031	2041	2051	2061	2071	2081	2091	2101
0-14 let	642	623	515	476	488	442	410	408	385	362
%	15,84	15,32	12,84	12,19	12,91	12,25	12,08	12,70	12,50	12,19
15-64 let	2 811	2 593	2 521	2 314	2 064	1 943	1 894	1 756	1 684	1 641
%	69,37	63,73	62,90	59,32	54,63	53,87	55,83	54,71	54,73	55,28
65+ let	599	852	972	1 111	1 226	1 222	1 089	1 046	1 008	966
%	14,78	20,94	24,26	28,48	32,46	33,88	32,09	32,60	32,77	32,52
celkem	4 052	4 068	4 008	3 901	3 778	3 607	3 393	3 210	3 078	2 969

Zdroj: ČSÚ

Prognóza Českého statistického úřadu předpokládá celkový úbytek obyvatelstva. Postupně se bude snižovat podíl dětí a mládeže do věku 14 let. Rovněž počet obyvatel v produktivním věku se bude snižovat. V následujících letech bude významně narůstat počet seniorů, i jejich podíl na celkové populaci.



Obr. 2.2 Předpokládaný vývoj počtu obyvatel Kamenického Šenova v základních věkových skupinách

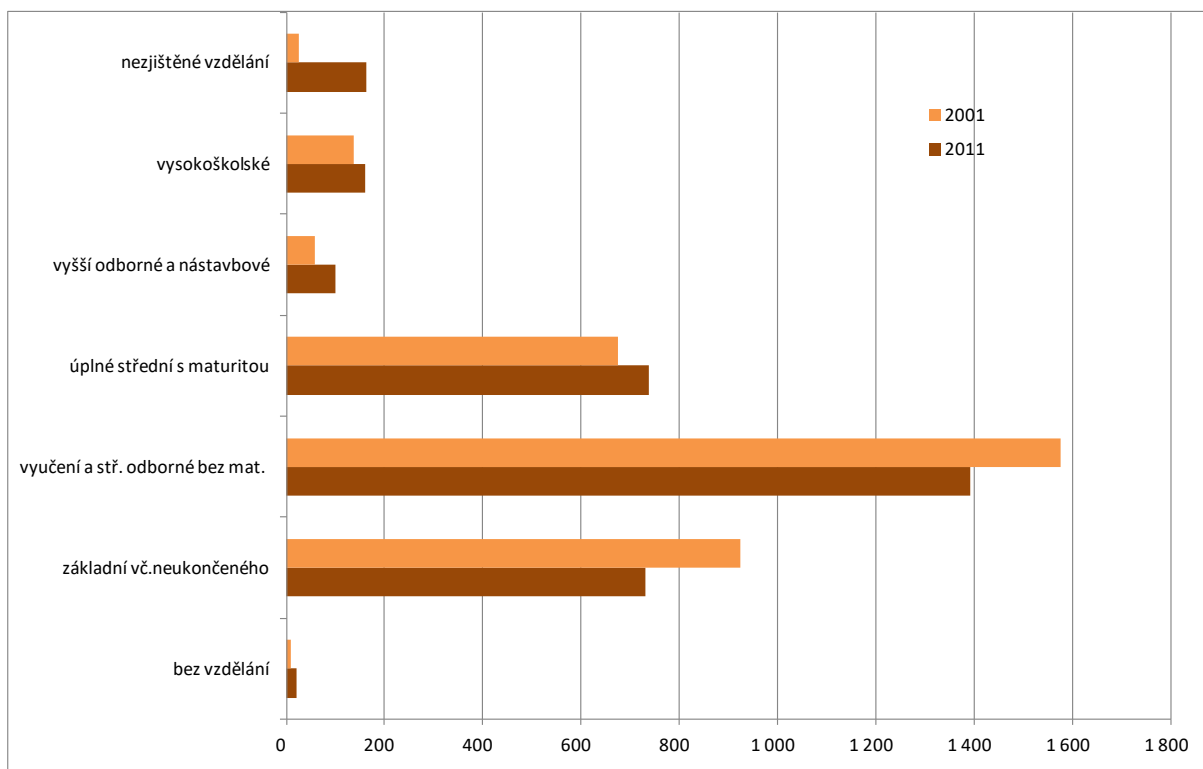
2.1.5. VZDĚLANOSTNÍ STRUKTURA

Vzdělanostní struktura v Kamenickém Šenově vykazuje vyšší zastoupení obyvatelstva se základním vč. neukončeného vzdělání (2011) a zejména pak vyučených a se středním odborným vzděláním bez maturity než je průměr ČR. Naopak Kamenický Šenov má nižší zastoupení obyvatel s úplným středním vzděláním, vyšším odborným a zejména vysokoškolským vzděláním. Porovnáním dat ze sčítání lidu, domů a bytů (SLDB) z let 2001 a 2011 je jasný trend zvyšování vzdělanosti obyvatelstva jak pro Kamenický Šenov, tak průměrně za ČR.

Tab. 2.6 Vzdělanostní struktura obyvatel Kamenického Šenova

Název obce	Obyvatelstvo 15leté a starší	v tom podle stupně vzdělání						
		bez vzdělání	základní vč. neukončeného	vyučení a stř. odborné bez mat.	úplné střední s maturitou	vyšší odborné a nástavbové	vysokoškolské	nezjištěné vzdělání
Kamenický Šenov 2001	3 403	9	924	1 575	674	59	137	25
podíl - Kamenický Šenov 2001	100,00%	0,26%	27,15%	46,28%	19,81%	1,73%	4,03%	0,73%
podíl - ČR 2001	100,00%	0,54%	27,90%	24,87%	30,15%	4,18%	10,77%	1,60%
Kamenický Šenov 2011	3 300	20	731	1 390	737	99	161	162
podíl - Kamenický Šenov 2011	100,00%	0,61%	22,15%	42,12%	22,33%	3,00%	4,88%	4,91%
podíl - ČR 2011	100,00%	0,47%	17,56%	32,99%	27,10%	4,08%	12,46%	5,33%

Zdroj: SLDB 2001, 2011, ČSÚ



Obr. 2.3 Vývoj vzdělanostní struktury obyvatelstva Kamenického Šenova, zdroj: SLDB 2001, 2011

2.2 SOCIÁLNÍ SITUACE

V rámci Svazku obcí Novoborska, jehož je Kamenický Šenov členem, je zpracován **třetí komunitní plán sociálních služeb obcí Svazku obcí Novoborska na období 2016 - 2020**, z kterého jsou čerpána většina informací a údajů.

2.2.1. NÁRODNOSTNÍ MENŠINY

Data o národnostních menšinách ze Sčítání domů, lidu a bytů nejsou příliš vypovídající, což je zejména vidět na datech ze sčítání v r. 2011, kde je více než 13-ti násobný nárůst položky "neuvedeno". Lze se jen domnívat, jaké je skutečné národnostní složení obyvatelstva.

Tab. 2.7 Národnostní menšiny v Kamenickém Šenově

	Celkem 2001	Celkem 2011
Obyvatelstvo celkem	4 073	3 935
z toho národnost	česká	3 761
	moravská	3
	slezská	2
	slovenská	69
	německá	102
	polská	28
	romská	5
	ukrajinská	6
	vietnamská	13
	neuvedeno	84

Zdroj: SLDB 2001 a 2011

2.2.2. VÝSKYT SOCIÁLNĚ SLABÝCH OBYVATEL/SKUPIN

V Kamenickém Šenově se také nacházejí sociálně slabé skupiny obyvatel. Jsou to osoby žijí jednotlivě (po rodinách) v různých částech města, viz dále.

2.2.3. SOCIÁLNĚ VYLOUČENÉ LOKALITY

V rámci **třetího komunitního plánu sociálních služeb obcí Svazku obcí Novoborska na období 2016 – 2020** byla pro účely analýzy potřebnosti a dostupnosti sociálních služeb uskutečněna dotazníková akce, která probíhala v území ORP Nový Bor od června do září 2015. První částí dotazníkové akce byly osobní rozhovory mezi zástupci jednotlivých obcí a měst a pracovníky OSVZ Nový Bor, druhou částí dotazník pro veřejnost.

Výsledky pro Kamenický Šenov:

- Dotazníkového šetření se zúčastnilo 115 dětí věkového rozmezí 6 - 18 let. Ze šetření vyplynulo, že děti a mládež tráví nejčastěji svůj volný čas v domácím prostředí (39 %) nebo v zájmovém kroužku (21 %), s rodinou (33 %) či kamarádem (31 %).
- Dětem pak v obci nejvíce chybí veřejné sportoviště (31 %) a místo, kde by mohly trávit čas v příjemném prostředí (24%).
- Ve městě je poskytováno preprimární i primární vzdělávání a své sídlo zde má také Střední uměleckoprůmyslová škola sklářská.
- Ve městě je v provozu knihovna, sklářské muzeum a k dispozici jsou také prostory městského kina. Společenské akce většího rozsahu jsou obvykle pořádány v kulturním domě, který je v majetku společnosti Preciosa Lustry a.s.
- V Kamenickém Šenově působí řada sportovních oddílů, a to například FC (5 mladších kategorií), orientační běh nebo biatlon.
- V Kamenickém Šenově je zřízeno odloučené pracoviště Diagnostického ústavu se sídlem v Boleticích.
- Město se dvakrát ročně účastní tzv. Dne integrovaného záchranného systému. Spoluorganizátory celé řady veřejných akcí bývají také členové místního sboru dobrovolných hasičů.
- Pro pořádání akcí ve venkovních prostorách slouží již několik let lokalita parkoviště u Panské skály.
- Významným realizovaným projektem je vybudování Cyklostezky Varhany, která vede po bývalé trati lokálky z Kamenického Šenova do České Lípy. Na jejím vybudování participoval Svazek obcí Cyklostezka Varhany, jehož členy jsou Česká Lípa, Nový Oldřichov, Volfartice a Kamenický Šenov.
- Dominantním zaměstnavatelem ve městě jsou zejména sklářské společnosti Preciosa - Lustry a.s. nebo Severosklo Kamenický Šenov s.r.o., dále zde působí několik menších soukromých sklářských firem. Řada obyvatel pak do zaměstnání dojíždí do Nového Boru, České Lípy, České Kamenice nebo do Děčína.
- **Starosta města neoznačil ve městě zásadní sociální problémy obecné povahy, zmínil pouze konkrétní problémy některých rodin.**
- V majetku obce je několik obecních bytů, město disponuje také s DPS (nyní jsou volné 4 byty, které má DPS k dispozici). Tyto byty nejsou vázány na dotační titul bytů DPS a město je nabízí ostatním obcím k pronájmu.
- Město podporuje sociální služby poskytované Centrem zdravotně postižených Libereckého kraje, Farní charitou Česká Lípa, Hospicovou péčí paní Zdislavy. Péči o seniory a o zdravotně postižené zajišťuje pečovatelská služba DPS Kamenický Šenov.

2.2.4. VÝSKYT SOCIOPATOLOGICKÝCH JEVŮ

Sociálně patologické jevy představují společensky nežádoucí jevy (např. nezaměstnanost, chudoba, vysoká rozvodovost, extrémně zvýšená nemocnost) a především společensky nebezpečné jevy (např.

poruchy chování, násilí, vandalismus, terorismus, šikana, kriminalita, rasismus, drogové závislosti, alkoholismus, prostituce, pornografie, gamblerství).

V Kamenickém Šenově působí Městská policie. Město nemá zpracován plán prevence kriminality.

Městská policie (MP) Kamenický Šenov

Zastupitelstvo města Kamenický Šenov se na svém zasedání dne 25. 5. 2015 usneslo vydat obecně závaznou vyhlášku č. 1/2015 o zřízení městské policie. V ní se stanovuje, že ke dni 1. ledna 2016 se zřizuje Městská policie Kamenický Šenov. Její povinnosti a oprávnění jsou dány zákonem o obecní policii č. 553/1991 Sb., ve znění pozdějších předpisů. Městskou policii v Kamenickém Šenově řídí místostarosta města.

Motivem ke zřízení MP byl mimo jiné nárůst drobné majetkové kriminality. V současné době vykonávají službu 4 strážníci, k dispozici mají služební vozidlo. MP nevyužívá kamerový systém. Činnost MP se zaměřuje i na prevenci kriminality.

Obvodní oddělení Policie ČR se nachází v nedalekém Novém Boru.

Z hlediska výkonu veřejné správy má sociální oblast nastarosti Správní odbor Městského úřadu Kamenický Šenov. Jde především o agendu sociálně-právní ochrany dětí a péče o rodinu (opatrovnictví a zvláštní příjemce).

Oddělení sociálně právní ochrany dětí (OSPOD) Odboru sociálních věcí a zdravotnictví (OSVZ) města Nový Bor, jako obce s rozšířenou působností, zajišťuje v přenesené působnosti výkon státní správy pro územně správní obvod Nový Bor a přilehlé obce (a tedy i Kamenický Šenov). OSPOD postupuje dle zákona č. 359/1999 Sb., o sociálně právní ochraně dětí ve znění pozdějších předpisů. Od 1. 1. 2013 vstoupila v platnost novela výše uvedeného zákona č. 401/2012 Sb., která důkladněji upravuje péči o ohrožené děti a institut náhradní rodinné péče. Další novelizací prochází OSPOD v rámci přijetí nového občanského zákona. Hlavní náplní pracovníků OSPOD je zajišťování ochrany zájmů nezletilých dětí, vykonávání funkce opatrovníka dle potřeb dítěte a soudu, např. úprava výživy a výchovy, úprava styku s rodiči, výživné, určení otcovství. Dále provádí prošetřování rodinných a výchovných podmínek pro zabezpečení řádného vývoje nezletilých dětí. Řeší problematiku dětí zneužívaných, zanedbávaných a týraných. Další oblastí je agenda náhradní rodinné péče – pěstounská péče, přechodná pěstounská péče, osvojení. OSPOD rovněž poskytuje sociálně právní poradenství v rodinách s nezletilými dětmi, vykonává terénní práci v rodinách. V neposlední řadě spolupracuje se sociálními subjekty – psycholog, poradny, SVP, aj.

Drogová situace ve městě a další sociopatologické jevy

Na základě analýzy prováděné Libereckým krajem (Analýza romských komunit, 2007) není Kamenický Šenov popisován jako problematická lokalita. Negativní sociopatologické jevy jako záškoláctví, trestná činnost, ekonomická prostituce, drogy, gamblerství a lichva se objevují především v Novém Boru.

2.3 SPOLKOVÁ, OSVĚTOVÁ A INFORMAČNÍ ČINNOST

2.3.1. SPOLKY V OBCI (ČINNOST, POČET ČLENŮ, PODÍL ČLENŮ DO 18 LET)

V Kamenickém Šenově sídlí 33 různých spolků:

- 1) "Bryx o.s.", vznik: 3.3.2009, IČO: 26567016, Adresa: Kamenický Šenov, Pasířská 182
- 2) "Bydlení s Rozumem", vznik: 23.5.2012, IČO: 22611690, Adresa: Kamenický Šenov, Lidická 389
- 3) „FX3A o.s.“, vznik: 9.9.2011, IČO: 22718851, Adresa: Kamenický Šenov, Pasířská 182

- 4) B4 ,vznik:8.4.2004, IČO: 26658429, Adresa: Kamenický Šenov, Prácheň 189
- 5) Bikebase.cz , vznik: 26.8.2008, IČO: 22725695, Adresa: Kamenický Šenov, Prácheň 120
- 6) CK Kolokrám-Svijany o.s. , vznik:25.4.2007, IČO: 28555643, Adresa: Kamenický Šenov, Odboje 66
- 7) Česká asociace silového trojboje , vznik:12.8.2009, IČO: 22838945, Adresa: Kamenický Šenov, Prácheň 185
- 8) FBC Lvi Kamenický Šenov, vznik:9.5.2012, IČO: 22740368, Adresa: Kamenický Šenov, Pískovec I 896
- 9) FK SKLO Kamenický Šenov , vznik:5.9.1995 , IČO: 62237969 , Adresa: Kamenický Šenov
- 10) GPC Česká republika - Asociace silového trojboje, občanské sdružení, vznik: 16.4.2007, IČO: 28554469, Adresa: Kamenický Šenov, Trtíkova 6
- 11) IHC 2007 KAMENICKÝ ŠENOV, o.s., vznik: 2.4.2007, IČO: 28552831, Adresa: Kamenický Šenov, Smetanova 94, Zdeněk Blažejovský
- 12) KLUB DŮCHODCŮ V KAMENICKÉM ŠENOVĚ, vznik: 20.4.1998, IČO: 68429461, Adresa: Kamenický Šenov, Osvobození 464
- 13) Klub handicapovaných dětí-Kamenický Šenov, vznik: 7.3.2003, IČO: 26620952, Adresa: Kamenický Šenov, ulice Osvobození 470
- 14) Klub orientačního běhu Kamenický Šenov ,vznik: 5.2.1992, IČO: 44225156, Adresa: Kamenický Šenov
- 15) Klub přátel Střední uměleckoprůmyslové školy sklářské Kamenický Šenov, vznik:5.12.2001 , IČO: 26550539, Adresa: Kamenický Šenov, Havlíčkova 57
- 16) Moto Sport Klub - středisko motorismu mládeže Panská skála, vznik: 23.4.2010, IČO: 22871047 , Adresa: Kamenický Šenov, Smetanova 88
- 17) MS Sluka Kamenický Šenov , vznik:4.8.1992, IČO: 48282707, Adresa: Kamenický Šenov
- 18) O.S. Jezdecký klub Kamenický Šenov-Prácheň, vznik: 8.11.2005, IČO: 27012611, Adresa: Kamenický Šenov, Prácheň 212
- 19) OBČANSKÉ SDRUŽENÍ KOSTELNÍ VRCH, vznik:15.3.2004, IČO: 26655675, Adresa: Kamenický Šenov, Kostelní vrch 889
- 20) Občanské sdružení LEDÁRNA, vznik:5.12.2011, IČO: 22762892, Adresa: Kamenický Šenov, Kostelní vrch 364
- 21) Občanské sdružení NA VÝSLUNÍ, vznik: 25.7.2007, IČO: 22664912, Adresa: Kamenický Šenov, Kostelní Vrch 364
- 22) Občanské Sdružení Sonow, vznik:17.12.2004, IČO: 26986353, Adresa: Kamenický Šenov, Osvobození 770, <http://www.sonow.cz/>
- 23) Sdružení přátel Rheinbachu, vznik:20.2.2004, IČO: 26654911, Adresa: Kamenický Šenov, ulice Osvobození 470, <http://www.pratelerheinbachu.estranky.cz/>
- 24) Sdružení rodičů a přátel školy Kamenický Šenov, vznik: 22.11.1991, IČO: None , Adresa: Kamenický Šenov, nám. Míru 616
- 25) Sdružení sympozia rytého skla , vznik: 14.4.1998, IČO: 68299656, Adresa: Kamenický Šenov, Sklářské muzeum
- 26) SK Kamenický Šenov, vznik:12.3.2003 , IČO: 26621690, Adresa: Kamenický Šenov, Pasiřská 989
- 27) SK METALPOWER POWERLIFTING, vznik:25.1.2010, IČO: 22819771, Adresa: Kamenický Šenov, Prácheň 185
- 28) Společnost přátel školy Kamenický Šenov, vznik:23.5.1995 , IČO: 63778947 , Adresa: Kamenický Šenov, Kamenická 284
- 29) SVĚTLO A SKLO-Evropská společnost,muzeum a dokumentační centrum... ,vznik: 21.8.2000, IČO: 70857873, Adresa: Kamenický Šenov, Osvobození 69
- 30) Šenovská vydra ,vznik: 7.7.2003, IČO: 26635500 , Adresa: Kamenický Šenov, Čepeláková 505
- 31) ŠK BS-DESA Česká Kamenice, vznik: 19.7.1999, IČO: 69898197, Adresa: Kamenický Šenov, Fučíkova 487, Herbert Brabec

- 32) T.J. Jiskra Kamenický Šenov, vznik: 5.3.1993, IČO: 48283134, Adresa: Kamenický Šenov, Sokolská 629
- 33) Tenisový klub Kamenický Šenov, vznik: 10.6.1996, IČO: None, Adresa: Kamenický Šenov, Kamenická 861

Dále ve městě působí spolky – základní organizace se sídlem v Kamenickém Šenově, avšak s registrací u některého celorepublikového svazu:

- 34) Biatlon klub Manušice (Běh Kamenickým Šenovem, Běžecké kritérium kolem Panské skály) <http://www.bkmanusice.estranky.cz/> Sídlo, Švermova 739, Kamenický Šenov, registrován u Českého svazu Biatlonu pod č. 73/1990 IČO: 62237462
- 35) ZO Svazu postižených civilizačními chorobami, Kamenický Šenov, Osvobození, kontakt: irena.rozsafna@seznam.cz
- 36) Klub žen, předsedkyně Olga Pröllerová, olga.prollerova@seznam.cz číslo základní organizace: 442801

V Kamenickém Šenově také působí spolky bez registrace nebo s jiným sídlem než v Kamenickém Šenově, avšak činné na území města:

- 37) Pochod za kvetoucí měsíčníci: www.mesicnice.estranky.cz
- 38) Sbor dobrovolných hasičů: www.hasicikamenickysenov.estranky.cz
- 39) Klub železničních cestovatelů: www.kzc.cz
- 40) SKI Polevsko – Zimní běžecké tratě: www.skipolevsko.cz
- 41) Sjezdovka Prácheň: www.skiclub-prachen.cz
- 42) Skautský oddíl Střelka: www.strelka.estranky.cz
- 43) Volejbalový oddíl: www.senovaci.cz

Celkem působí v Kamenickém Šenově 43 různých spolků.

Zdroj: <http://www.kamenicky-senov.cz/mesto/spolkova-a-sportovni-cinnost/prehled-obcanskych-sdruzeni-a-spolku/?ftresult=spolky>

2.3.2. PODPORA SPOLKŮ MĚSTEM (PROSTORY, FINANCE)

Město Kamenický Šenov podporuje místní spolky a zájmové organizace **formou poskytnutí vlastních prostor** (např. objekt kina Hvězda, objekt Městské knihovny, přednáškové sály, městská sportoviště atd.).

Město dále podporuje místní spolky a zájmové organizace prostřednictvím vlastního grantového programu města Kamenický Šenov. Např. na r. 2017 byl stanoven rozpočet na kulturní, společenské a sociální aktivity, portovní aktivity v podobě příspěvků, darů a dotací jiným subjektům v celkové výši 975 tis. Kč.

2.3.3. PRÁCE S MLÁDEŽÍ A SENIORY

Práci s mládeží se věnují nejvíce základní a střední školy v rámci svých zájmových kroužků a preventivních programů. Dále děti a mládež mají volnočasové vyžití v Kulturním, literárním a vzdělávacím centru (KLVC). Kamenickošenovská mládež také využívá pestré nabídky místních spolků a sportovních oddílů.

Ve městě působí KLUB DŮCHODCŮ V KAMENICKÉM ŠENOVĚ, který sdružuje místní seniory. Pořádá přednášky, je zapojen do university třetího věku atd. Senioři se také aktivně zapojují do činnosti místních spolků.

2.3.4. AKCE POŘÁDANÉ VE MĚSTĚ

V Kamenickém Šenově se během roku pořádá velké množství nejrůznějších kulturních, společenských a sportovních akcí. Jsou to především promítání v místním kině Hvězda (vč. Filmového festivalu), společenské plesy v Kulturním domě, jízdy historickými vlaky do České Kamenice, výstavy ve Sklářském muzeu, přednášky, fotbalová utkání, muzejní noc, dětský den, koloběžkáda atd.

Významnou akcí je každé tři roky zářijový **Mezinárodní symposium rytého skla** (od r. 1996). V Kulturním, literárním a vzdělávacím centru (KLVC) mohou návštěvníci zhlédnout ukázkou tvorby umělců, účastnit se přednášek a prezentací firem během veletrhu. Návštěvníci se také mohou prohlédnout Střední uměleckoprůmyslovou školu sklářskou a firmu Preciosa Lighting.

7. MEZINÁRODNÍ SYMPOZIUM RYTÉHO SKLA
7th INTERNATIONAL SYMPOSIUM OF ENGRAVED GLASS
 Kamenický Šenov / 11.–17. 9. 2017

PROGRAM

Pátek 15. 9. 2017
 Sympozium rytého skla – workshopy, ukáзка tvorby umělců – DEMO
 Teoretické symposium – odborné přednášky a prezentace
 Veletrh Fair and Trade
 Prohlídka Sklářského muzea v Kamenickém Šenově

Sobota 16. 9. 2017
 Sympozium rytého skla – veletrh Fair and Trade,
 workshopy, demonstrace tvorby umělců – DEMO
 Prohlídka Sklářského muzea v Kamenickém Šenově
 Den otevřených dveří Preciosa, a.s.
 Den otevřených dveří SUPŠ sklářská v Kamenickém Šenově
 Noc skla a světla

Neděle 17. 9. 2017
 Vernisáž výstavy výsledků 7. mezinárodního symposia rytého skla 2017
 Výstava se koná do 31. 10. 2017.

Symposium se koná pod záštitami hejtmana Libereckého kraje Martina Půty a děkana Fakulty umění a designu Univerzity J. E. Purkyně v Ústí nad Labem Pavla Mikuse.

www.engravedglass.cz



Obr. 2.5 Plakát na 7. Mezinárodní symposium rytého skla v r. 2017

2.3.5. INFORMOVÁNÍ OBČANŮ O DĚNÍ V OBCI

Informování občanů o dění ve městě probíhá prostřednictvím místních novin (měsíčník) – Šenovské listy, webových stránek Města Kamenický Šenov <http://www.kamenicky-senov.cz>, webových stránek spolků, zájmových organizací a městských příspěvkových organizací, výlepových ploch, městského informačního centra, facebooku a dalších médií.

NOVINY MĚSTA KAMENICKÝ ŠENOV



ŠENOVSKÉ LISTY

INFORMACE Z RADNICE | NAPSALI NÁM | ŠKOLSTVÍ | ZPRÁVY Z MUZEA | HISTORIE NAŠEHO MĚSTA
NAŠE OKOLÍ - MÍSTA, KTERÁ POHLADÍ | KULTURA A SPOLEČNOST | ZPRÁVY Z KNIHOVNY | ŠENOVSKÝ SPORT

LISTOPAD 2017 | ČÍSLO 10 | 10 Kč



FILMOVÝ FESTIVAL OPĚT V KINĚ HVĚZDA

Po loňském úspěšném filmovém festivalu, který proběhl při příležitosti 90. výročí otevření kina bylo rozhodnuto udělat z této akce tradici a pravidelně ji zařazovat do kulturního kalendáře.

Tuto myšlenku podpořila také velmi dobrá návštěvnost jednotlivých filmových představení během celého letošního roku. Nejméně návštěvníků - 65, zhlédlo film Siroťčinec slečny Peregrinové, a to určitě není málo. Ostatní představení se letos pohybovala okolo 80 až 90 návštěvníků, přičemž některá představení přesáhla i sto diváků. Je to velice příjemné zjištění, že si Šenováci všech věkových kategorií opět našli cestu do kina Hvězda a sami si tak přímo řekli o další filmový festival.

Ten letošní se uskuteční od pátku 3. do soboty 4. listopadu a vstupné je 20 Kč za film. Součástí programu je i beseda s režisérem Bernhardem Kammelem či se známým českým hercem Pavlem Křížem alias Štěpánkem z Básníků. Tyto besedy budou zdarma. Snad každý si vybere z pestré nabídky filmů svého favorita, ať už pohádku, komedii, historický film či trochu erotiky a přijde se pobavit do kina Hvězda. Protože první víkend v listopadu bude již podruhé v Šenově patřit kinu a filmu vůbec!

Ing. Klára Machová

ŠKOLSTVÍ
KULTURA A SPOLEČNOST

OCENĚNÍ PRACÍ ŽÁKŮ SUPŠS KAMENICKÝ ŠENOV

NÁRODNÍ CENA ZA STUDENTSKÝ DESIGN 2017



V Místodržitelském paláci brněnské Moravské galerie byla ve čtvrtek 14. září zahájena výstava studentských prací z oboru produktový a industriální design. Z celkem 231 přihlášených vybrala mezinárodní odborná porota více než dvacitku produktů, které získaly některá z ocenění. Na výstavě s názvem **Nový (z)boží** svou práci s názvem **DROPS** vystavuje i maturant naší školy **Pavel Fara**.

GLASKUNSTPREIS RHEINBACH

Ve dnech 22. 9. – 24. 9. 2017 se naši učitelé **R. Kment** a **J. Kříž** se studentkou **Sholpan Ashirbekovou** zúčastnili slavnostního předávání cen Glaskunstpreis Rheinbach 2017. Součástí návštěvy byla prohlídka německé sklářské školy a sklářského muzea. V sobotu dopoledne jsme navštívili Muzeum moderního umění v Bonu. Blahopřejeme naší absolventce oddělení DSO ke skvělému úspěchu v mezinárodní soutěži sklářských škol, kterou pořádá sklářské muzeum v německém Rheinbachu. Její souprava „Papriky“ získala třetí místo mezi mnoha zajímavými pracemi. Soutěže se účastnili také další naši studenti: **Martin Jašontek**, **Violeta Struchková**, **Ilona Dragoeva**.

*Mgr. Jakub Jelínek
zástupce ředitele*

ŠKOLSTVÍ
KULTURA A SPOLEČNOST





www.kamenicky-senov.cz

Obr. 2.6 Ukázka titulní strany místního periodika Šenovských listů

Tab. 2.8 SWOT analýza za kapitolu Obyvatelstvo

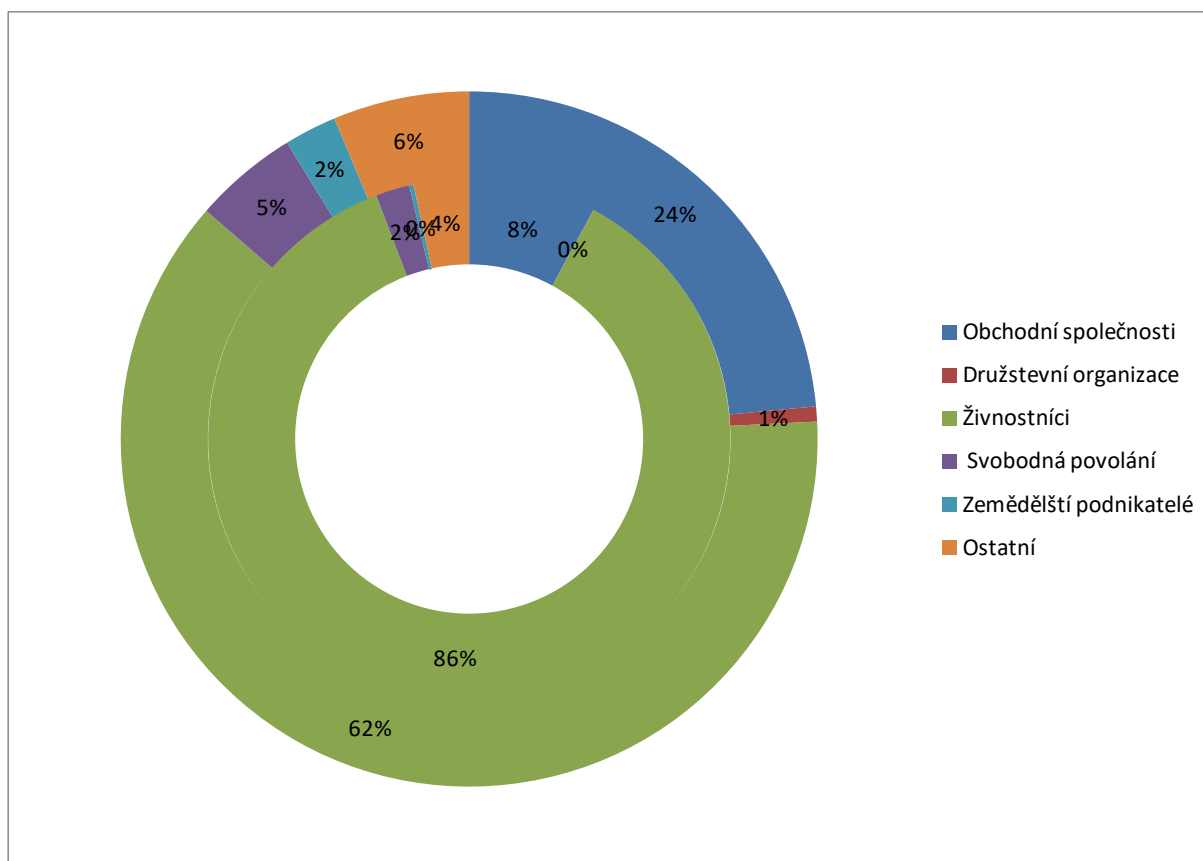
Silné stránky	Slabé stránky
rozvinutá a bohatá nabídka činnosti neziskových organizací	postupné stárnutí obyvatelstva
lepší se vzdělanostní struktura obyvatelstva	málo financí pro některé neziskové organizace
	odliv vzdělaných lidí z města
	celkový úbytek obyvatelstva
Příležitosti	Hrozby
více financí na podporu rozvoje činností dětí a mládeže	pokračující odliv vzdělaných a kvalifikovaných lidí z města
rozvoj praktických dovedností dětí a mládeže	pokračující úbytek obyvatelstva
podpora aktivních občanů, kteří pro město něco dělají	postupné stárnutí obyvatelstva a snižování počtu ekonomicky aktivních obyvatel
rozvoj vzdělávání zejména zaměřeného na praxi	zvýšení počtu nepřizpůsobivých (sociálně slabých) obyvatel a s tím spojený obchod s chudobou, gamblersství, zadlužování atd.

3. HOSPODÁŘSTVÍ

3.1 EKONOMICKÁ SITUACE

3.1.1. CHARAKTER EKONOMICKÝCH AKTIVIT

Kamenický Šenov je městem skla. Velký rozvoj sklářského průmyslu zaznamenalo město ve druhé polovině 19. století a na začátku 20. století. Výstavbou železnice z České Kamenice v r. 1886 a její prodloužení přes Prácheň a Nový Oldřichov do České Lípy v r. 1903 se výrazně zlepšily možnosti dopravy uhlí a ve městě vznikly tři sklářské hutě. V té době bylo v Kamenickém Šenově vedle 3 sklářských hutí ještě 55 rafinerií, 4 továrny na lustry a přes 200 dílen zušlechťovatelů skla. Dále zde byla továrna na chromové usně, výroba barev a sklářských emailů, továrna na kovové zboží a několik pasířů, kteří pracovali pro továrny na lustry nebo sami vyráběli osvětlovací sklo a kovové zboží. Průmyslový charakter města přetrval dodnes a představuje 36 % všech podniků (140 firem), viz obr. 3.2. Převážná část z nich je jsou sklářské dílny nebo dodavatelé sklářských podniků. Kamenický Šenov je proslulý zejména výrobou svítidel (lustrů). Většina výrobků jde na export do zemí celého světa.



Obr. 3.1 Ekonomické subjekty podle právní formy (2018), vnitřní kruh – Kamenický Šenov, vnější kruh – ČR

Tab. 3.1 Ekonomické subjekty podle právní formy se zjištěnou aktivitou (2018)

název obce	Obchodní společnosti	Družstevní organizace	Živnostníci	Svobodná povolání	Zemědělní podnikatelé	Ostatní	celkem
Kamenický Šenov	30	0	327	8	1	13	379
celkem v %	7,92%	0,00%	86,28%	2,11%	0,26%	3,43%	100,00%
Česká republika	353 203	10 436	934 251	72 880	36 606	95 184	1 502 560
Česká republika v %	23,51%	0,69%	62,18%	4,85%	2,44%	6,33%	100,00%

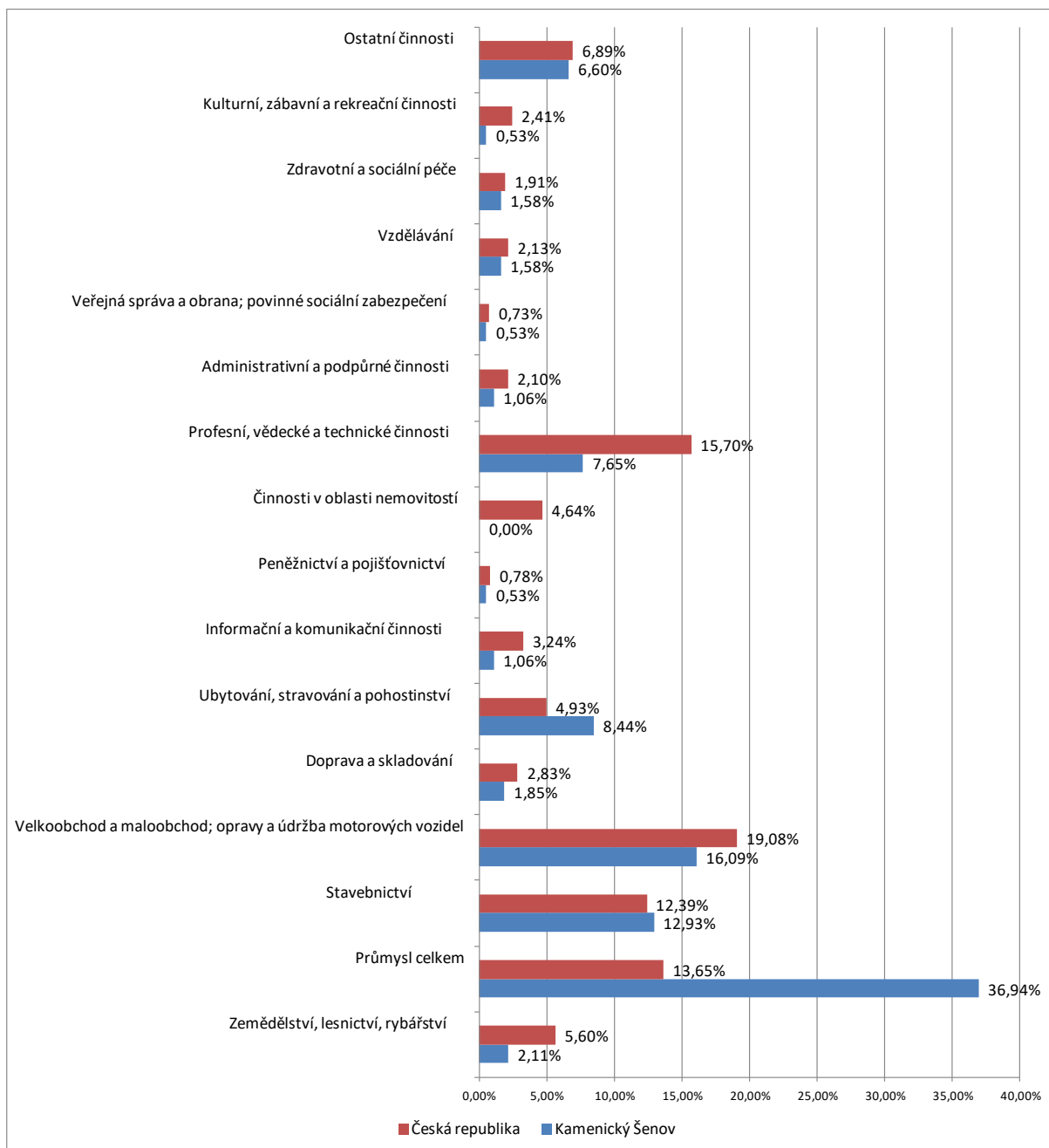
Zdroj: ČSÚ

Tab. 3.1 Přehled významných podniků v Kamenickém Šenově

podnik	obor	počet zaměstnanců	tržby v mil. Kč	webové stránky	údaje z roku
PRECIOSA - LUSTRY, a.s.	sklářství, výroba svítidel	635	934,5	https://www.preciosa.com/cs/preciosa	2016
JAWICH LIGHTING s.r.o.	Výroba, export skleněných lustrů, skleněného zboží	200	?	http://jawich.com/	2016
Severosklo Kamenický Šenov s.r.o.	sklářství, výroba ochranných svářečských skel, ochranných skel pro skláře, slévače a svářeče	46	38,5	http://www.severosklo.cz/	2016
TENOS, spol. s r.o.	Výroba kovových dílů a to převážně zpracováním nerezových, hliníkových a ocelových plechů a trubek, tváření hliníkových a nerezových plechů, svařování hliníku a nerez, lisování hliníku a nerez.	30	54	http://www.tenos-ks.cz/	2015
CKV s.r.o.	Ruční výroba foukaného skla do rotačních i nerotačních forem i skla hutně tvarovaného bez forem, bezolovatý křišťál.	25	33,5	http://www.ckv.cz	2013
THOME Lighting s.r.o.	Česká společnost zaměřená na výrobu osvětlovací techniky a svítidel. Výroba je podpořena vlastním vývojovým oddělením kde vznikají nejen LED svítidla té nejvyšší kvality.	17	56	http://www.thomelighting.com/	2016
BCL, Brilliant Crystal + Lighting spol. s r.o.	sklářství, výroba skleněných a křišťálových lustrů	13	8	http://www.bcl-lightings.cz/	2013
BOHEMIAN SMITHERY TRADE, s.r.o.	Přesné obrábění, výroba náhradních dílů pro vstříkovací formy, náhradní díly pro střížné nástroje na měď a ocel a zakázková výroba nožů. Komplexní opravy forem, jejich navaření, erodování a finální spasování	13	29	http://www.b-s-t.cz/	2016
Kolokráms.r.o.	Výroba jízdních kol a vozíků pro invalidy, internetový obchod koly	12	52	https://www.kolokram.cz/	2014
Roelex Bohemia s.r.o.	Zakázková kovovýroba, povrchové úpravy kovů: - broušení a leštění kovů - obrábění kovů (soustružení, frézování, vrtání, vyvrtávání, závitování) - ohýbání trubek - lisování a děrování kovů do 25 tun (menší díly dle potřeb zákazníka) - pájení kovů	9	6	http://www.roelex-bohemia.cz/	2014
K-LIGHTS s.r.o.	Výroba nová klasická a moderní svítidla, lustry, nástěnníky, stolní lampy, kandelábrы. Komplexní služby v oboru údržby kovových a skleněných součástí svítidel. Profesionální čištění, opravy a repase či restaurování svítidel. Výměna elektroinstalace, doplnění ověsů, výměna zašlých nýtků, Zakázková výroba svítidel, výroba replik svítidel.	?	?		-
ELIAS PALME, s.r.o.	Vyrábíme skleněné výrobky značky Elias Palme.	?	3	http://www.eliaspalme.cz	-

3.1.2. ODVĚTVOVÁ A VELIKOSTNÍ STRUKTURA PODNIKŮ

Nejvýznamnějším odvětvím hospodářství v Kamenickém Šenově je průmysl (140 firem) zejména sklářský. Procentuelní zastoupení ekonomických subjektů v průmyslu je v Kamenickém Šenově zhruba 3x větší než je průměr ČR. Mírně nad průměrem ČR je také zastoupení ubytovacích a stravovacích zařízení (abs. 32 podniků).



Obr. 3.2 Ekonomické subjekty podle oborů podnikání (2018), zdroj: ČSÚ

3.1.3. CHARAKTERISTIKA KLÍČOVÝCH PODNIKATELSKÝCH SUBJEKTŮ

Největším podnikem a zaměstnavatelem v Kamenickém Šenově je sklářský podnik **PRECIOSA - LUSTRY, a.s.** Podnik je součástí holding, který má firmy po celém Libereckém kraji. Je předním světovým výrobcem skla. Vyváží do více než 140 zemí celého světa a má 14 zahraničních zastoupení.

Vyrábí křišťálová svítidla, tradiční bytová svítidla, velkorozměrová svítidla na zakázku. Jde o křišťálové lustry pro hotely, kongresová centra, divadla, lustry pro církevní stavby, historické lustry. Svítidla jsou nejrůznějších typů a velikostí, klasické lustry, nástěnná svítidla, stolní lampy, stojací lampy, skulptury,



Obr. 3.3 Lustr z produkce firmy PRECIOSA - LUSTRY, a.s.

Firma **JAWICH LIGHTING s.r.o.** má v současnosti 200 velmi kvalifikovaných zaměstnanců. Již v minulosti se jejich zručnost, dovednost a fantazie designérů projevila na několika náročných projektech týkajících se vybavení restaurací, divadel, hotelů a rezidencí.

V objektu firmy je slévárna kovů, brusárna, sklářská pec, malírna, palírna a samozřejmě montáž. Firma poskytuje různé povrchové úpravy kovových částí dle přání zákazníka (nikl, chrom, všechny barevné úpravy) včetně 24 karátového zlata. Též nabízí nepřeberné množství skleněných komponentů z jakéhokoliv druhu skla. Projekty firmy se již netýkají pouze standartních dekorativních a moderních svítidel (i plynová) pro vnitřní prostory všech budov (hotely, rezidence, divadla, restaurace, lodě), ale i pro venkovní prostory zahrad. Taktéž vyrábí kompletní doplňky koupelen, kuchyní a restaurací, a dle přání zákazníka i atypické výrobky.



Obr. 3.4 Lustr z produkce firmy JAWICH LIGHTING s.r.o.

Společnost **TENOS, spol. s.r.o.** byla založena roku 1994 a zabývá se vývojem a výrobou kovových dílů a to převážně zpracováním hliníkových, ocelových a nerezových plechů a trubek. V současné době se společnost převážně věnuje vývoji a výrobě autodílů a tuningových dílů a to koncovek výfuků, externích dekorů (lišty bočních dveří, převlaky masek a klik dveří) a interních dekorů (dekory reproduktorů, tachometrů, řadicích pák atd.), převážně z nerezavějící oceli, ale i z běžných konstrukčních ocelí. Pro tuto výrobu má firma k dispozici tabulové nůžky, hydraulické lisy od 80 do 630 kN, navařovací agregát, svařovací lis, svařečky TiG, kotoučové pily atd.

Společnost **CKV s.r.o.** byla založena v lednu 2006. Hlavním cílem společnosti byla záchrana ohrožené sklárny Jílek v Kamenickém Šenově, která v roce 2015 oslavila 110. výročí od založení.

Firma se zabývá tradiční malosériovou ruční hutní výrobou skla na zakázku. Pro svoji výrobu využívá bohatou kolekci kovových optických forem pro reliéfní hutní dekoraci skla a více než 30 transparentních barev skla. Spolupracuje se sklářskými výtvarníky z celého světa, vyrábí polotovary pro skleněné objekty s využitím v architektuře a v neposlední řadě nové druhy skleněných designových cihel a repliky foukaných tvárnic Falconier.

Společnost CKV s.r.o. také pokračuje v tradici hutně tvarovaného skla, které se vyrábělo ve sklárně Chříbská 1414.



Obr. 3.4 Ukázka produkce firmy CKV s.r.o.

Významné zastoupení formou nákupní galerie má ve městě firma **PROUSEK**. PROUSEK exclusive lighting je ryze česká soukromá firma bez zahraničního kapitálu, která vyrábí svítidla s originálním designem. Převážná většina dílů z nichž kompletujeme svítidla jsou z ručně leštěné mosazi, lakované kvalitním lakem. Při výrobě používá ruční technologie zpracování materiálu jako je například kovotlačení. Ústředí a výroba firmy je v sousedním Novém Oldřichově. Více na <http://www.prousek.cz>.

V areálu Hrdinovy sklárny na Práchni působí od roku 2015 firma THOME Lighting s.r.o. výrobce moderních LED svítidel. Více na <http://www.thomelighting.com>.

3.1.4. SPOLUPRÁCE MĚSTA S PODNIKATELI, PODPORA PODNIKÁNÍ

Veřejné zakázky (zejména malého rozsahu) zveřejňuje Město Kamenický Šenov na svých webových stránkách, do kterých se mohou přihlásit i místní firmy (výhoda vzdálenosti a místní znalosti). Na základě zákona o veřejných zakázkách č. 134/2016 Sb. Město používá profil zadavatele <https://www.vhodne-uverejneni.cz/profil/00260622>, kde jsou uveřejněny všechny dokumenty k veřejným zakázkám. Město Kamenický Šenov spolupracuje s podnikateli spíše individuálně podle oboustranné potřeby.

3.1.5. PLOCHY PRO PODNIKÁNÍ (K DISPOZICI, POPTÁVKA)

V Kamenickém Šenově se nachází poměrně velké množství ploch pro podnikání, které jsou v nabídce případným zájemcům a investorům. Většinou se však jedná o menší plochy. Ve městě se nachází také celá řada **brownfields** (nevyužívaných průmyslových, zemědělských aj. ploch). V r. 2013 byla zpracována studie Brownfields na území MAS Šluknovsko (dnes přejmenovaná na MAS Český sever), která obsahuje 10 lokalit brownfields na území Kamenického Šenova. Ke každé lokalitě je zpracovaná průvodní karta a fotodokumentace.

Tab. 3.2 Brownfields na území Kamenického Šenova (2013)

	název lokality	souřadnice GPS (odkaz na mapu)	typ vlastnictví	rozloha (m ²)	poznámka
1	Dolní škola, Kamenický Šenov	50.779176,14.463152	soukromé	11 384	
2	Nádraží Kamenický Šenov	50.78267,14.464343	soukromé	30 430	
3	Restaurace Kamenický Šenov	50.782979,14.462605	soukromé	1 539	
4	Ruina novostavby K. Šenov	50.773379,14.485162	soukromé	1 700	
5	Sklárna (Hrdinů) K. Šenov	50.771249,14.497329	soukromé	17 125	
6	Sokolovna Kamenický Šenov	50.771208,14.473372	veřejné	14 244	
7	Stingel Kamenický Šenov	50.77667,14.468887	soukromé	4 198	
8	Sukspel-Prácheň K. Šenov	50.77002,14.493735	veřejné	2 668	opraveno
9	Továrna Eliáška K. Šenov	50.773006,14.46776	soukromé	12 389	
10	Továrna směr Prácheň	50.771598,14.481005	soukromé	6 252	



Obr. 3.5 Objekt bývalé továrny Eliáška v Kamenickém Šenově, ukázka brownfieldu, foto Filip Mágr

Znovuvyžití brownfields by nemělo a ani nemůže v žádném případě být předmětem velkých národních dotačních titulů. **Ve znovuvyžití brownfields se proto bude muset hlavně a velmi podstatně angažovat soukromý kapitál a soukromí investoři.** Vtip je v tom že, soukromý kapitál sám

nemůže nést rizika, která rozvoj na brownfields představuje. Proto mu to musíme různými formami veřejné intervence co nejvíce a chytře umožnit.

Příklady pomoci (angažovanosti) obce:

- Schválení rehabilitace brownfields jako strategické místní priority.
- Umístění veřejných investičních záměrů na brownfields.
- Marketing místních příležitostí, informovanost a zapojení veřejnosti.
- „Přátelský“ proces územního plánování a územního a stavebního řízení.
- Pro-aktivita obce v tomto procesu tím, že si sama vytvoří názor, co by se mělo s územím dít a pořídí pro ně vhodné územní studie.
- Pro-aktivita obce v oblasti možného ekologického poškození území tím, že poskytne vlastníkům technickou pomoc jak v tomto postupovat a jednat.
- Podpora podnikatelských aktivit.
- Příklad budoucího pronájmu rehabilitovaných prostor pro veřejné účely.
- Pomoc s konsolidací pozemků.
- Informovanost o možných dotačních titulech.
- Technická pomoc vlastníkům s procesem identifikace a odstraňování možného ekologického poškození. [1]

[1] Jackson Jiřina Bergatt a kolektiv *Brownfields snadno a lehce (Příručka zejména pro pracovníky a zastupitele obcí)*. Praha: IURS (Institut pro udržitelný rozvoj sídel, o.s.), 2005, s. 9

3.1.6. CHARAKTER ZEMĚDĚLSKÉ VÝROBY VE MĚSTĚ

Z pohledu přírodních a klimatických podmínek je území zařazeno do tzv. oblasti LFA typu S – oblasti se specifickým znevýhodněním (podhory, podhorské oblasti) a do LFA typu horské oblasti. Převládajícím způsobem zemědělského hospodaření je celoroční extenzivní, či téměř celoroční, pastva skotu (dominují krávy bez tržní produkce mléka) a údržba travních porostů a kulturní krajiny. Rostlinná výroba je v podstatě omezena na produkci píce různé kvality s převahou produkce senáže a siláže pro výkrm skotu. V roce 2017 bylo v Kamenickém Šenově evidováno 7 zemědělců, viz seznam níže.

Tab. 3.3 Seznam evidovaných zemědělských podnikatelů

IČ	obchodní jméno	adresa
47806532	Pavel Švehla	Osvobození 470, 47114 Kamenický Šenov
71173056	Hana Nemleinová	5. května 231, Dolní Kamenice, 40721 Česká Kamenice
64045153	Lenka Votroubková	Mistrovická 169, 47114 Kamenický Šenov
66657491	Iva Košťunová	Prácheň 242, 47114 Kamenický Šenov
12783056	Miloš Macháček	Prácheň 91, 47114 Kamenický Šenov
3902102	Zdeňka Hartlová	Dvořáčkova 10, 47114 Kamenický Šenov

zdroj: <http://eagri.cz/public/web/mze/farmar/EZP/>

Ve městě se nenachází žádný významnější podnik na zpracování zemědělské produkce.

3.1.7. KOMERČNÍ SLUŽBY VE MĚSTĚ

V Kamenickém Šenově se nacházejí všechny potřebné základní služby pro obyvatelstvo, avšak jako regionální centrum pro další služby slouží Nový Bor. Většina obchodů se nachází v historickém centru města.

Z hlediska obchodů se ve městě nenachází žádný z řetězců supermarketů. Obchody s potravinami provozují místní obchodníci. Na území města se nenachází žádná čerpací stanice. Ve městě je

dostatek restauračních zařízení (webové stránky uvádějí min. 5), restaurace U Pavlasů, Motorest U koně, restaurace U Báby, Zelená hospůdka, hospůdka Skleník.

3.1.8. ATRAKTIVITY CESTOVNÍHO RUCHU (PŘÍRODNÍ, KULTURNÍ), TURISTICKÉ CÍLE

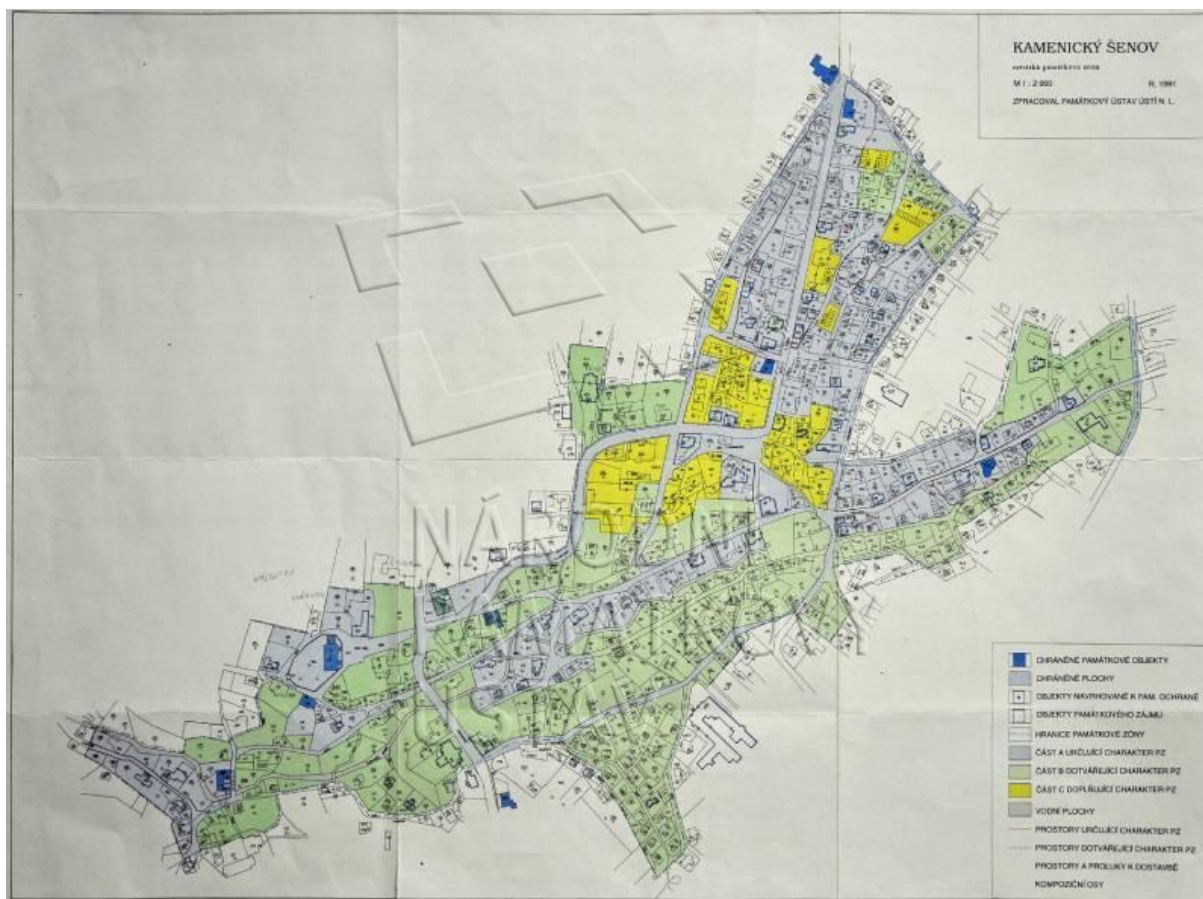
Kamenický Šenov představuje významné turistické centrum regionu. Mezi nejvýznamnější atraktivity cestovního ruchu patří přírodní památka Panská skála, železniční muzejní lokálka z České Kamenice a Sklářské muzeum, podrobněji níže.



Obr. 3.6 Panská skála, Pohled na skálu z jihozápadní strany.

Zdroj: webové stránky Jiřího Kühna <http://www.luzicke-hory.cz>

Vedle níže uvedených turistických atraktivit je centrum Kamenického Šenova od 10. září 1992 **městskou památkovou zónou (MPZ)**. MPZ Kamenický Šenov určuje vnitřní středověká silniční síť někdejší poddanské vsi, masivní měšťanské patrové domy s mansardovými střechami postavené koncem 18. a počátkem 19. století. Významné je panorama města s dominantou kostela.



Obr. 3.7 Městská památková zóna Kamenický Šenov, zdroj:

http://iispp.npu.cz/mis_public/searchDocument.htm?search=id%3A%28135727+OR+1136537%29

Následující atraktivita cestovního ruchu a turistické cíle jsou přehledně zpracovány na webových stránkách města Kamenický Šenov <http://www.kamenicky-senov.cz/kultura-sport-1/turisticke-informace/turisticke-cile-ve-meste/>

Panská skála

Čedičov vrch (597 m n.m.), který se nachází v II. zóně CHKO je jedním z našich nejpoblárnějších a nejčastěji navštěvovaným geologickým útvarem.

Je pozůstatkem nevelkého čedičového návrší, které vzniklo vulkanickou činností. Původně byly koncem 18. století čedičové sloupy lámány pro použití ke stavebním účelům. Tak byla postupně odhalena pozoruhodná vnitřní stavba vršku, tvořeného štíhlými čtyř až šestibokými čedičovými sloupy, které jsou místy až 15m vysoké; a protože jsou uspořádány podle výšky jako píšťaly varhan, říká se skále lidově Varhany. Pod skálou je nevelké jezírko, které vzniklo v jámě po vytěžení horniny a je plněno srážkovou vodou.

První snahy o záchranu Panské skály začaly koncem 19. století a vyvrcholily zákazem těžby čediče v roce 1948. Skála je oblíbeným místem turistů, ale i filmařů. Nejznámější je pohádka „PYŠNÁ PRINCEZNA“ (1952).

U Panské skály je umístěno Informační centrum s parkovištěm a občerstvením.

Více na <http://www.luzicke-hory.cz/mista/index.php?pg=zmpansc>

Sklářské muzeum



Objekt muzea je typický šenovský patricijský dům, součást městské památkové zóny tvořené zástavbou domů z 18. století.

Stálá muzejní expozice zahrnuje především vývoj rytého a broušeného skla z šenovsko-borské oblasti od 17. století do současnosti. Muzeum vystavuje mimo jiné část unikátní sbírky rytého skla firmy J. & L. Lobmeyr, výběr exponátů z mezinárodních symposií rytého skla, pořádaných v Kamenickém

Šenově od roku 1996, ukázkou svítidel zhotovených dle dobových vzorů. Část expozice je věnována místní sklářské škole, která je nejstarší svého druhu v Evropě (od r. 1856).

Nejobdivovanějším exponátem je bezesporu skleněná židle od firmy Eliase Palmeho z roku 1894, která byla vyrobena pro palác maharadži v Hyderabadu v Indii.

V prostorách muzea se nachází také prodejna, kde si návštěvníci mohou zakoupit výrobky ze skla, upomínkové předměty a publikace o sklářství. Více informací na <http://www.muzeumskla.cz/>

Muzejní železnice Šenovka



Tato malebná muzejní železnice (z r. 1886) vedoucí z České Kamenice do Kamenického Šenova, dlouhá přibližně 5 km, se nachází na pomezí Českého Švýcarska a Lužických hor, z větší části v Ústeckém a částečně v Libereckém kraji. Odbočuje ze železniční stanice Česká Kamenice, která se nachází na trati SŽDC č. 081 Děčín – Rumburk. Jedná se o poslední pozůstatek po místní dráze Česká Lípa - Česká Kamenice, na jejímž úseku Česká Lípa - Kamenický Šenov

byl provoz zrušen již v září 1979. Podrobné informace viz: <http://www.kzc.cz/muzejni-zeleznice-senovka>

Cyklostezka Varhany



Velice oblíbená cyklostezka Varhany se nachází v severozápadní části regionu Českolipska. Jedná se o stezku pro chodce a cyklisty, která je oddělená od automobilového provozu.

Měří téměř 17 km a vede po bývalé železniční trati z České Lípy do Kamenického Šenova (z r. 1903), což přináší mimo jiné také příznivé sklonové poměry stoupání, které nepřesahují 2,9%. Povrch je tvořen

asfaltobetonovou vrstvou, která umožňuje využití nejen pro cyklisty, ale stává se tak ideální pro trávení volnočasových aktivit např. in-line bruslařů či v zimě běžkařů. Výstavba byla rozdělena na tři etapy mezi roky 2007 - 2013. Více informací na <http://www.cyklostezkavarhany.cz>

Křížová cesta



Křížová cesta se nachází v dolní části města u koupaliště u staré silice mezi Kamenickým Šenovem a Českou Kamenicí. Sedlák Franz Kreibich nechal vybudovat původní Křížovou cestu se skalním Božím hrobem roku 1846, společně s kaplí Nejsvětější Trojice. V 50. letech 20. století byla Křížová cesta zničena a kaple s věží r. 1974 zbourána.

V celém areálu je i obnovena výklenková kaple Kristus v zahradě Getsemanské. Hned vedle vyvěrá pramen Svatého kříže. Od něj cesta stoupá vzhůru ke kapli Božího hrobu vytesané do úpatí nejmohutnější pískovcové věže, na jejímž vrcholu je osazen dřevěný kříž. Nyní se o cestu stará město Kamenický Šenov a Přátelé Křížové cesty.

Pramen Žába

Na západním úpatí Šenovského vrchu jsou bývalé přírodní lázně, založené roku 1928 místním Spolkem pro přírodní léčbu v bývalé vile rodiny Zahnu. Zpočátku byly využívány jen v létě, ale pro velký zájem byl provoz brzy prodloužen na celý rok a k původní vile musela být přistavěna nová budova. Za 2. světové války ústav sloužil jako nemocnice a po roce 1945 v něm byla opět zřízena ozdravovna, později přeměněná na rekreační středisko. Od 90. let je v areálu penzion Tavba. V jeho blízkosti vyvěrá vydatný pramen **Žába**, který v roce 1931 upravil sochař Rudolf Liebisch. Po 2. světové válce však byla jeho úprava zničena a teprve v září 1997 byla několika místními nadšenci obnovena. Malé prostranství s lavičkami je ohraničené zídou z šestibokých čedičových sloupků, mezi nimiž voda vytéká z tlamy kamenné žáby. O kousek níž je druhý vývěr v podobě kamenné hlavy. Zdroj: <http://www.luzicke-hory.cz/mista/>

Sklárny s nejstarší sklářskou školou

Střední uměleckoprůmyslová škola sklářská byla založena v roce 1928 (první ve střední Evropě) jako vyústění potřeb vzdělávání sklářských řemeslníků především v malování, rytí a broušení skla. Škola za více jak 160-letou existenci vychovala mnoho vynikajících výtvarníků a řemeslníků. Škola má také svoji vlastní galerii, kde je možné nejen zhlédnout špičkové práce absolventů, ale také si ve školní prodejně kvalitní a levné výrobky studentů zakoupit. Více na <http://www.czech-glass-school.com/>

První sklářská huť zde byla postavena v roce 1886 a je funkční dodnes. Město je také sídlem největšího českého výrobce lustrů a svítidel Preciosa Lustry.

Kostel „Narození sv. Jana Křtitele“

Barokní kostel byl postaven na místo staršího dřevěného kostelíka, v letech 1715-18 italským stavitelem Petrem Pavlem Columbanim. Vnitřní zařízení je většinou rokokové. Kostel byl r. 1928 celý zrestaurován.

Obraz na hlavním oltáři představující „Křest Ježíše“ vytvořil Anton Wenzel z Trutnova v r. 1896. Půvabný malý hlavní oltář - kopule na 7 sloupech, má připomínat Chrám Boží moudrosti. Obrazy na postranních oltářích:

Sv. Jan z Nepomuku, Nanebevzetí Panny Marie a Sv. Antonín Paduánský, jakož i zdařilou kopii „Poslední večeře“ od Leonarda da Vinci, vymaloval František Hochelber z Děčína. Skleněný lustr uprostřed chrámu byl okolo roku 1856 věnován zdejší továrnou na lustry Elias Palme.

K severní straně kostela přiléhá zbytek starého hřbitova s velkolepými náhrobky bohatých sklářských rodin. Náhrobky jsou postupně restaurovány. O záchranu starého hřbitova se stará sdružení Sonow - www.sonow.cz.

Z hlediska sportovního vyžití mohou turisté využívat:

Městské koupaliště Kamenický Šenov

Městské koupaliště je situováno v dolní části města (viz mapa města). Areál městského koupaliště je vybetonován a celkově upraven (podle fotek na facebooku). Údržbu a provoz zajišťuje Město Kamenický Šenov. Více informací je na www.facebook.com/pages/Kamenick%C3%BD-%C5%A0enovkoupali%C5%A1t%C4%9B/119543231818911



Obr. 3.8 Koupaliště Kamenický Šenov, zdroj: <http://mapio.net/pic/p-52299512/>

Lyžařský areál Prácheň

Provoz lyžařského areálu zajišťuje Skiklub Prácheň. Lyžařský areál leží na východním svahu Vyhličky či Na Vyhliďce (594 m n.m.) ve výšce od 488 do oněch 594 m. Areál disponuje jedním vlekem Poma, který je pravidelně udržovaný. Lyžaři pak mají možnost výběru ze tří sjezdovek. Černá zvaná Závodní vede rovnou podél vleku a má délku 400 metrů, červená Mášovka je dlouhá 550 metrů a nejsnadnější modrá Turistická pak 700 metrů, když v dolní části navazuje na Mášovku. Sjezdové tratě jsou udržované pomocí rolby. Vlek je v provozu, pokud jsou dobré sněhové podmínky, každý víkend v prosinci a lednu od 9 do 16 hodin, v únoru také o sobotách a nedělích od 9 do 16:30 a v březnu až do 17 hodin, pokud není uvedeno jinak. Aktuální informace jsou na <http://www.skiklub-prachen.cz>



Obr. 3.9 Lyžařský areál Prácheň, zdroj: <http://www.horycesko.cz/t270/lyzarsky-areal-prachen>

Black Rock Ranch

Poblíž vrchu Kameník (622 m n.m.) se nachází jezdecký klub a turistická jízdárna, která poskytuje výcvik koní a zajišťuje ustájení koní. Ranch nabízí i ubytování. Více informací na <https://sites.google.com/site/ranchblackrock/>

Turistické trasy a stezky

Město Kamenický Šenov na svých webových stránkách uvádí vytipované zajímavé turistické stezky a trasy. Podrobné informace s popisem zajímavostí a mapou jsou k jednotlivým trasám ke stažení na <http://www.kamenicky-senov.cz/kultura-sport-1/turisticke-informace/turisticke-cile-ve-meste/turisticke-trasy/>

Farská

Farská trasa představuje výlet v délce 15,2 km. Popis trasy: Z náměstí v Kamenickém Šenově vystoupáme po zelené značce k Panské skále a odtud po modré do sedla České skály. Dál pokračujeme strmým sestupem do Slunečné. Na jejím jižním okraji u hřbitova odbočíme do kopce a neznačeným úsekem podél Farské louky a kostela vystoupáme po silnici až ke křížení se žlutou turistickou trasou. Ta nás podél Vlčí hory dovede zpět do sedla České skály. Odtud se do Kamenického Šenova vracíme stejnou cestou.

Kolem Prysku

Trasa kolem Prysku je dlouhá 13 km. Popis trasy: Na okruh se vydáme od budovy obecního úřadu přes úbočí Šenovského vrchu ke koupališti v Horním Prysku. Vystoupáme na hřebenovou cestu do sedla Ovčáckého a Tetřevího vrchu a podél Středního vrchu pokračujeme do sedla Břidličného vrchu. Dále můžeme pokračovat přímo k Riedlově jeskyni, nebo si cestu prodloužit přes Břidličný vrch a vrátit se zpět do sedla. V závěrečné části se vracíme kolem koupaliště v Dolním Kamenickém Šenově zpět k obecnímu úřadu.

Muzejní

Muzejní trasa je dlouhá 8,4 km. Popis trasy: Z náměstí po zelené značce sejdem k nádraží, kde odbočíme na žlutou. Ta nás dovede přes sedlo Rozsochy do Nového Oldřichova. Zpět se vracíme stejnou cestou. Nepříliš dlouhá trasa při které můžeme navštívit zajímavé muzeum hasičské techniky a Sklářské muzeum v Kamenickém Šenově.

Cyklotrasy vedoucí přes Kamenický Šenov**Varhany (17 km) – popis viz výše****Skalická (29.4 km)**

Výlet zahájíme v Novém Boru na náměstí, vydáme se po cyklotrase č. 3053, ze které pokračujeme v Chomoutech nad Dolním Pihelem po trase č. 3062 přes Skalici u České Lípy na Slunečnou. Vystoupáme lesem (trasa č. 211) přes Kamenický Šenov kolem známé Panské skály (Varhany).

Kamenná (25 km)

Z Kamenického Šenova pojedeme po cyklotrase č. 211 příjemnou silnicí lesem na Slunečnou. Z křižovatky se vydáme po trase č. 3062 do Skalice, odtud po trase č. 3054 přes Okrouhlou na Polevsko. Od zdejší hospody nás trasa č. 211 dovede zpět do Kamenického Šenova. průvodce Varhany - Panská skála - čedičový vrch vulkanického původu (597 m) vystupující z náhorní planiny (CHKO České středohoří) typický sloupcovou odlučností čediče. Až 12 m vysoké pěti až šestiboké svislé sloupce o průměru 20-40 cm. Skála je přírodní památkou.

Slunečná (19km)

Z Kamenického Šenova vyjedeme po trase č. 3056 přes Nový Oldřichov, Mistrovice do Volfartic - Nové Vsi. Část Volfartic a úsek mezi Volfarticemi a Horní Libchavou pojedeme po nezačíslené komunikaci. Na okraji Horní Libchavy odbočíme prudce doleva, směr Slunečná, již po značené trase č. 211, která nás dovede až do Kamenického Šenova.

3.1.9. POČET NÁVŠTĚVNÍKŮ (ODHADEM, POČET VSTUPENEK U HLAVNÍCH ATRAKTIVIT)**Městské informační centrum Panská skála**

Nachází se v místní části Prácheň, viz obr. níže 4.5. Zajišťuje poskytování a vyhledávání informací s pomocí internetu, prodej vstupenek, odesílání faxů, kopírování, poskytování informací o dopravních spojeních, z oblasti cestovního ruchu, o kulturních a společenských, případně sportovních akcích, prodej map, pohlednic, DVD, regionálních výrobků, upomínkových předmětů a knih s regionální tematikou atd.

Součástí IC je placené parkoviště pro motorová vozidla. Vstup na Panskou skálu je celoročně zdarma. U IC začíná výše uvedená cyklostezka Varhany. Prostor parkoviště bývá místem pořádání nejrůznějších městských akcí (Den Děti, městské slavnosti, koloběžkiáda atd.). Návštěvnost se pohybuje v posledních letech kolem 140 tis. návštěvníků ročně.

Muzejní železnice Šenovka - Již 8. sezónu vyjíždějí na kamenicko-šenovskou lokálku historické vlaky. Provoz mezi Českou Kamenicí a Kamenickým Šenovem je pravidelně každou sobotu, neděli a státní svátky od 30. března do 28. října 2018. Ceny jízdného jsou dle Tarifu Dopravy Ústeckého kraje. Počet cestujících se odhaduje na 5 tis. Více informací je na <http://www.kzc.cz/muzejni-zeleznice-senovka>

3.1.10. TURISTICKÁ INFRASTRUKTURA (UBYTOVÁNÍ, STRAVOVÁNÍ, SLUŽBY)

V Kamenickém Šenově se nachází na základě dat poskytovaných Českým statistickým úřadem **celkem 3 hromadná ubytovací zařízení** (2016), v kterých se ubytovalo 1 230 hostů. Počet přenocování v r. 2016 byl 4 242 nocí, což vychází průměrně na 3,4 přenocování (noci).

Jako hromadná ubytovací zařízení jsou dle Českého statistického úřadu chápána zařízení s minimálně pěti pokoji nebo deseti lůžky, která pravidelně (nebo nepravidelně) poskytují přechodné ubytování hostům (včetně dětí) za účelem dovolené, zájezdu, lázeňské péče, služební cesty, školení, kurzu, kongresu, symposia, pobytu dětí ve škole v přírodě, v letních a zimních táborech. Jsou členěna podle kategorie, určující druh ubytovacího zařízení a třídy stanovující požadavky na vybavení, úroveň a rozsah služeb spojených s ubytováním. Mezi hromadná ubytovací zařízení patří hotely, pensiony, turistické ubytovny, chatové osady, kempy a ostatní ubytovací zařízení. Údaje o hromadných ubytovacích zařízeních jsou získávány z Registru ubytovacích zařízení, který je průběžně aktualizován z dostupných informačních zdrojů a ze šetření o kapacitách návštěvnosti hromadných ubytovacích zařízení.

Tab. 3.3 Přehled ubytovacích zařízení v Kamenickém Šenově a jejich kapacit, zdroj: <http://www.kamenicky-senov.cz/kultura-sport-1/turisticke-informace/ubytovani-ve-meste/>

Pension	Cena	Kapacita	Web	Tel. číslo
Motorest U Koně	400,- czk/noc	6 lůžek	www.motorestukone.cz	420 606 157 141
Apartmán U Pergoly	300,-czk/noc	5 lůžek	pergola@post.cz	420 604 743 416
Domov mládeže SUPŠS	240,-czk/noc	40 lůžek		420 487 767 322
Apartmán v rodinném domě	250 czk/noc	6 lůžek		420 776 505 616
Horská chalupa Vilda	od 1.500 Kč za chatu /den – pro 2 – 5 osob + energie, od 5 osob cena dohodou	11 lůžek	www.asierest.cz/penzion	420 603 226 828
Ubytování U Panské skály	250 - 300,- czk/noc	8 lůžek	www.ubytovani-u-panske-skaly.cz	420 721 035 456

Ve městě je nedostatek restauračních zařízení (webové stránky uvádějí min. 6), restaurace U Pavlasů, Motorest U koně, restaurace U Báby, Zelená hospůdka, restaurace Skleník.

3.1 TRH PRÁCE

3.2.1. OBYVATELÉ V AKTIVNÍM VĚKU (POČET, %) A STRUKTURA EKONOMICKY AKTIVNÍCH OBYVATEL (ZAMĚSTNANCI, OSVČ, VÝVOJ)

V následující tabulce lze sledovat absolutní i relativní úbytek ekonomicky aktivních obyvatel mezi sčítáními v letech 2001 a 2011. Vysoký úbytek (zhruba o 500) je u zaměstnaných osob. Velký pokles (cca 130) je u žáků, studentů a učňů. Naopak nárůst je u osob s nezjištěnou ekonomickou aktivitou, což je zřejmě způsobeno zvýšenou neochotou odpovídat na tento typ otázky při sčítání lidu, domů a bytů.

Tab. 3.4 Struktura ekonomicky aktivních obyvatel

		2001	2011	
Počet obyvatel celkem		4 073	3 935	
Ekonomicky aktivní celkem	abs.	2 236	1 828	
	% z obyv.	54,9	46,5	
v tom:	zaměstnaní	2085	1 556	
	z toho podle postavení v zaměstnání	zaměstnanci	-	1 233
		zaměstnavatelé	-	41
		pracující na vlastní účet	-	193
	ze zaměstnaných	pracující důchodci	55	58
		ženy na mateřské dovolené	28	42
	nezaměstnaní	151	272	
Ekonomicky neaktivní celkem		1 827	1 883	
z toho	nepracující důchodci	786	910	
	žáci, studenti, učni	685	543	
Osoby s nezjištěnou ekonomickou aktivitou		10	224	
Podíl zaměstnanců vyjždějících za prací za hranice své obce	abs.	850	479	
	% z EA	38,0	26,2	

Zdroj: SLDB 2001 a 2011

3.2.2. MÍRA NEZAMĚSTNANOSTI, POČET NEZAMĚSTNANÝCH, VÝVOJ

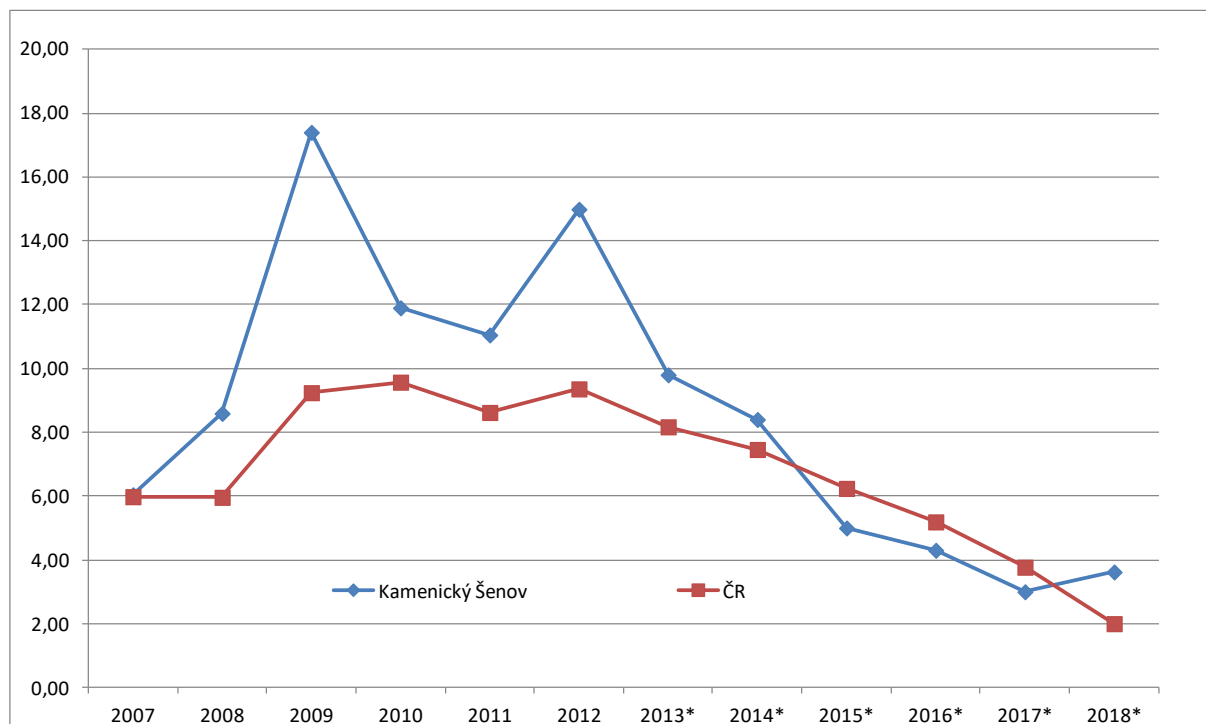
Vývoj nezaměstnanosti v Kamenickém Šenově byla do r. 2014 zhruba 1,8 až 2x vyšší než je průměr ČR. V posledních 3 letech se vývoj obrátil a podíl nezaměstnaných je nižší v Kamenickém Šenově než průměr za ČR. Míra nezaměstnanosti, resp. podíl nezaměstnaných v Kamenickém Šenově kopírují celorepublikové trendy, jen s tím rozdílem, že jsou s poněkud ostřejšími výkyvy. Extrémní nezaměstnanost dosahovala 17,4 % v r. 2009 a téměř 15 % v r. 2012. Naopak nejnižší nezaměstnanost je zatím zaznamenána za r. 2017 a to 3 % s pouhými 37 dosažitelnými uchazeči o zaměstnání. Podrobnější struktura uchazečů o zaměstnání bohužel není moc vypovídající, neboť za většinu let nejsou dostupné statistické údaje.

Tab. 3.5 Vývoj nezaměstnanosti (míra nezaměstnanosti k 31. 12. (%) - uchazeči o zaměstnání k 31. 12. (dosažitelní) / ekonomicky aktivní k 31. 12.)

		2007	2008	2009	2010	2011	2012	2013*	2014*	2015*	2016*	2017*	2018*
počet nezaměstnaných (uchazečů) celkem		143	201	395	274	263	-	274	233	153	113	37	110
Míra nezaměstnanosti k 31. 12. (%)	Kamenický Šenov	6,04	8,59	17,40	11,90	11,05	14,99	9,80	8,40	5,00	4,30	3,00	3,62
	ČR	5,98	5,96	9,24	9,57	8,62	9,36	8,17	7,46	6,24	5,19	3,77	2,00

Zdroj: ČSÚ, ÚP Liberecký kraj

* Na základě dohody s Českým statistickým úřadem Ministerstvo práce a sociálních věcí počínaje lednem 2013 přechází na nový ukazatel registrované nezaměstnanosti v ČR s názvem Podíl nezaměstnaných osob, který vyjadřuje podíl dosažitelných uchazečů o zaměstnání ve věku 15 – 64 let ze všech obyvatel ve stejném věku.



Obr. 3.10 Vývoj nezaměstnanosti v Kamenickém Šenově a ČR

3.2.3. DOJÍŽDKA A VYJÍŽDKA ZA PRACÍ

Na základě dat ze sčítání lze sledovat vyjíždku za prací. V r. 2011 byl zaznamenán nižší podíl zaměstnanců vyjíždějících za prací za hranice své obce, což může být způsobeno mimo skutečně nižší vyjíždku také částečně nižší ochotou odpovídat na tuto otázku.

Lze odhadovat, že nejvíce osob vyjíždí za prací do nedalekého Nového Boru, České Lípy, Děčína, Ústí nad Labem, Mladé Boleslavi, do Německa a také do okolních obcí.

Tab. 3.6 Vyjížďka za prací

		2001	2011
Ekonomicky aktivní		2 236	1 828
Podíl zaměstnanců vyjíždějících za prací za hranice své obce	abs.	850	479
	% z EA	38,0	26,2

Zdroj: SLDB 2001 a 2011

3.2.4. OPATŘENÍ NA PODPORU ZAMĚSTNANOSTI VE MĚSTĚ

Kontaktní pracoviště **Úřadu práce je v nedalekém Novém Boru**. Zaměřuje se na zprostředkování zaměstnání, státní sociální podporu, pomoc v hmotné nouzi, sociální služby, příspěvek na péči a dávky pro osoby se zdravotním postižením. Pracoviště sídlí na adrese B. Egermanna 1001, 473 01 Nový Bor.

Město zaměstnává cca 6 osob na veřejně prospěšné práce (hrabání listí, úklid sněhu a další pomocné práce), které by jinak velmi těžko našly uplatnění na trhu práce.

Tab. 3.7 SWOT analýza za kapitolu Hospodářství

Silné stránky	Slabé stránky
dostatek pracovních příležitostí v průmyslu i ve službách	nedostatek kvalifikované pracovní síly zejména v technických oborech a řemeslech
rozvinutý cestovní ruch	mnoho zanedbaných objektů (brownfields)
blízkost Německa jako hlavního obchodního partnera a možnosti pracovního uplatnění	ztráta pracovních návyků u některých skupin obyvatel
	chybí vícekapacitní (např. pro celý autobus) ubytovací zařízení
Příležitosti	Hrozby
rozvoj malého a středního podnikání, inovace	odliv vzdělaných a kvalifikovaných lidí z města
efektivní využívání dotačních programů	ztráta konkurenceschopnosti místních firem a jejich odliv z města
sociální podnikání, prostupné zaměstnávání, družstevní podnikání	dlouhodobá frustrace některých skupin obyvatelstva, ztráta motivace něco dělat, změnit
rozvoj cestovního ruchu, přilákat návštěvníky do města jako ideálního místa pro výlety do okolí, větší propagace, např. Destinační agentura Českého Švýcarska	zhoršení přístupu firem k úvěrům a dotacím (předfinancování)
zvýšit povědomí o historii města + obnova historické paměti města + rozvoj kulturních a společenských akcí - přilákání turistů	postupné stárnutí obyvatelstva a snižování počtu ekonomicky aktivních obyvatel
vytváření pracovních míst se zkráceným pracovním úvazkem	zvýšení nezaměstnanosti
efektivní využití stávajících objektů ve městě	chybějící průmyslová zóna
budování nových naučných stezek, prodloužení muzejní železnice k Panské skále	ztráta kulturního dědictví
výroba a zpracování místních výrobků	potravinová nesoběstačnost
posílení lokální ekonomiky regionu	

4. INFRASTRUKTURA

4.1 TECHNICKÁ INFRASTRUKTURA (VE MĚSTĚ, V JEDNOTLIVÝCH ČÁSTECH)

4.1.1. ZÁSOBOVÁNÍ PITNOU VODOU, VODOVOD, TECHNICKÝ STAV, KAPACITA, KVALITA VODY

Zásobování obyvatelstva kvalitní pitnou vodou, odvádění a čištění odpadních vod jsou základním předpokladem pro kvalitu lidského života. Existence vodohospodářské infrastruktury a odpovídajících vodohospodářských služeb je současně předpokladem dalšího sociálního i ekonomického rozvoje na úrovni lokální, regionální, státní i globální. Zásobování pitnou vodou a odvádění odpadních vod je službou ve veřejném zájmu, poskytovanou v prostředí přirozeného monopolu.

Dlouhodobé zajištění veřejného zájmu oboru vodovodů a kanalizací je odůvodněno zejména zdravím obyvatel, životní a sociální úrovni jejich kvalitního života, zdravým životním prostředím, hospodářským a územním rozvojem měst a obcí, hospodářským rozvojem průmyslu a dalších sektorů hospodářství a řešením potenciálních krizových situací.

Domy a byty v **Kamenickém Šenově jsou zásobovány místním vodovodem**. Podíl bytů napojených na vodovod je 3 778 obyvatel, tj. 99,6 % (SLDB 2011). Na vodovod Kamenický Šenov jsou napojeny i okolní obce Nový Oldřichov, Mistrovice a Prysk.

Vodovod je zásobován ze tří zdrojů:

z vrtů Tavba o vydatnosti cca 7,0 l/s,

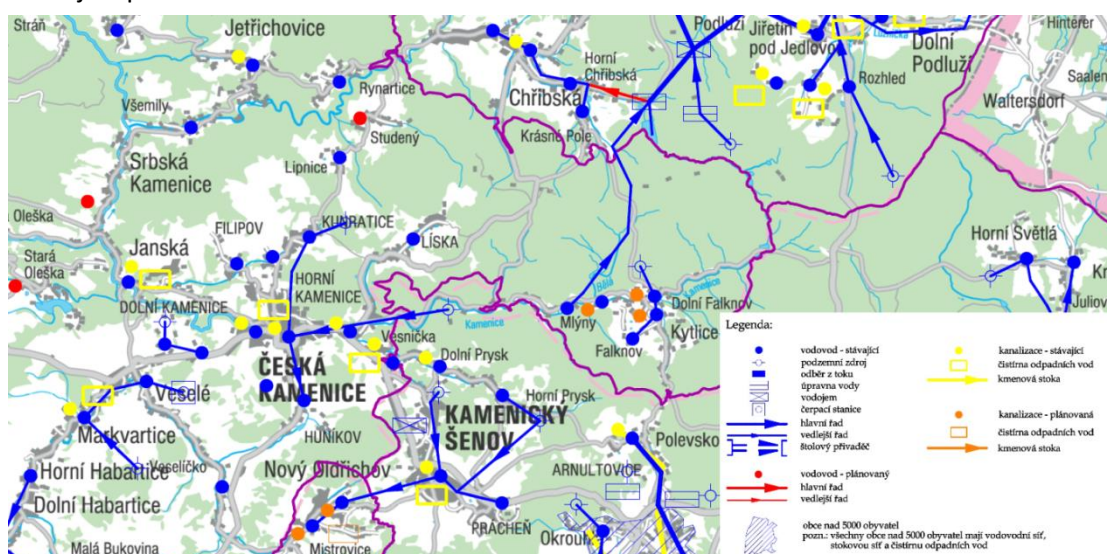
z vrtů Pískovec KŠ2a (8,0 - 10,5 l/s), KŠ2b (6,0 - 7,0 l/s) - používají se jen občas, společná vydatnost je cca 5,0 l/s - ovlivňují se a vrt KŠ5 s vydatností též cca 5,25 l/s),

z vrtu HVA - 1 v Horním Prysku o vydatnosti cca 10,9 l/s.

zdroj: Plánu rozvoje vodovodů a kanalizací území České republiky, Liberecký kraj

Kapacita i technický stav vodovodní sítě je vyhovující. Parametry pitné vody odpovídají ČSN. Ostatní byty jsou zásobovány z vlastních studen. Vzhledem k přírodním podmínkám nejsou se zásobováním pitnou vodou větší problémy.

Místní vodovod Kamenický Šenov spravuje Severočeská vodárenská společnost. Pravidelně ho udržuje a provádí investice.



Obr. 4.1 Plán rozvoje vodovodů a kanalizací, zdroj: Plánu rozvoje vodovodů a kanalizací území České republiky <http://eagri.cz/public/web/mze/voda/vodovody-a-kanalizace/plany-rozvoje-vodovodu-a-kanalizaci/prvku-cr/plan-rozvoje-vodovodu-a-kanalizaci-ceske.html>

4.1.2. ČISTĚNÍ ODPADNÍCH VOD, KANALIZAČNÍ SÍŤ, ČOV, TECHNICKÝ STAV

V Kamenickém Šenově je vybudována splašková kanalizace, je na ni napojeno 61,7 % obyvatel bydlících v bytech připojených na kanalizační síť (podle SLDB 2011). Vzhledem k environmentální kvalitě území a zájmům ochrany přírody představuje zajištění funkčního systému čištění odpadních vod důležitý ekologický faktor.

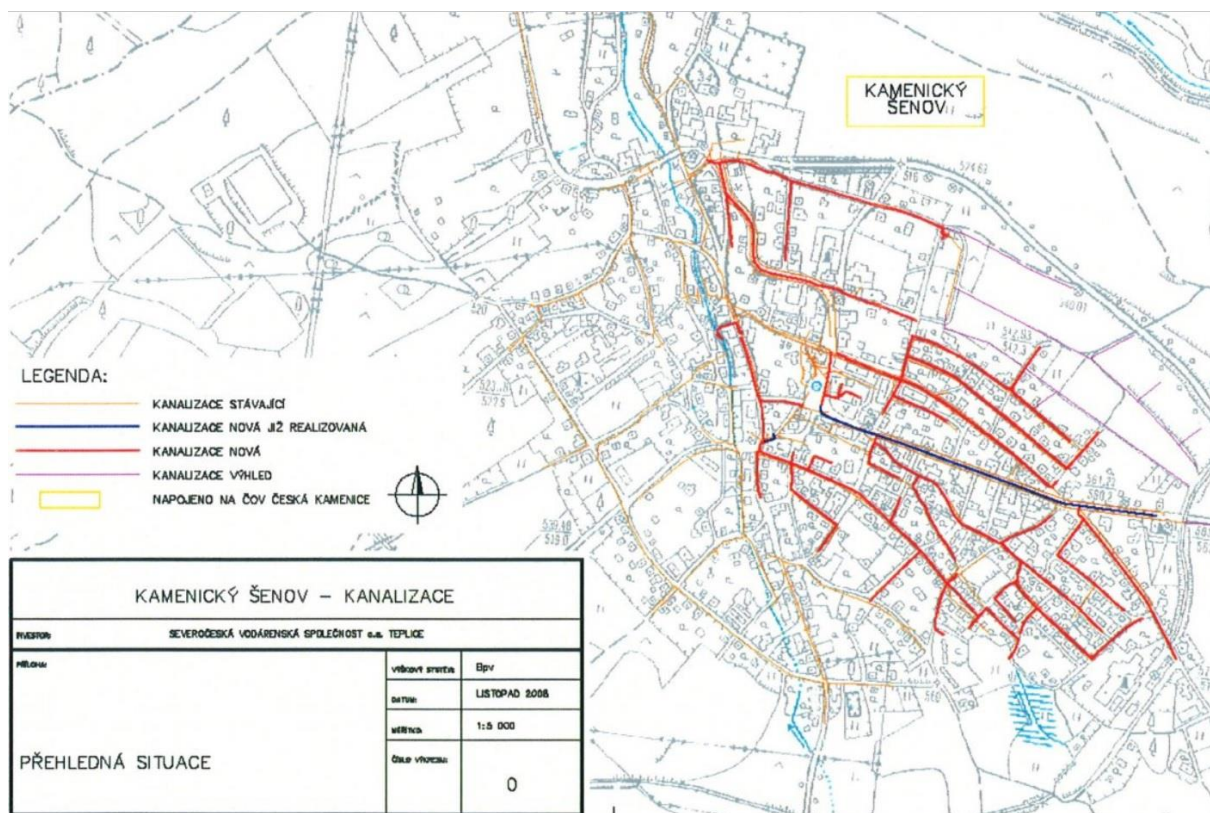
Základní část stávajícího kanalizačního systému města Kamenický Šenov zakončeného v čistírně odpadních vod vybudované v České Kamenici tvoří splašková stoková síť (oddílný kanalizační systém). Dešťové vody jsou buď rozplavovány do terénu nebo, především na sídlištích Pískovec a Huťská, odváděny samostatnými dešťovými systémy vyústěnými přímo do potoka.

Celková délka oddílné **stokové sítě** činí 3 080 m + 948 m výtlačného řadu. Hlavní část stokové sítě tvoří gravitační oddílná kanalizační soustava zakončená mechanicko - biologickou ČOV umístěnou v České Kamenici, která byla zkapacitněna na parametry umožňující čistit splaškové odpadní vody pro obě městské aglomerace.

Na splaškovém kanalizačním systému města Kamenický Šenov byla vybudována pod městem (Smetanova ul.) čerpací stanice splaškových vod s výtlačným řadem ukončeným v současně vybudované gravitační splaškové stoce odvádějící odpadní vody na stávající jednotný kanalizační systém města Česká Kamenice a následně čistírnu odpadních vod, která je umístěna pod městem.

Současný splaškový kanalizační systém města sestává z páteřního kanalizačního sběrače „A“ vedeného od základní školy umístěné na nám. Míru a vede ulicemi Odboje, Pobřežní, dále prochází sídlištěm Huťská a kolem bývalé lokální ČOV do ul. Smetanova, kde na jejím konci je ukončena v čerpací stanici splaškových vod. Na stoku je v současné době dále napojena hlavní stoka „B“, která odvádí odpadní vody ze sídliště Pískovec a přilehlé zástavby umístěné v ul. Smetanova. Stoka „B“ je na stoku „A“ napojena v prostoru bývalé lokální ČOV. Součástí stávajícího splaškového systému byly vybudovány další podružné splaškové stoky, které jsou napojeny na stoky hlavní a jsou zřejmě z výkresové části.

Zdroj a další podrobné informace: KANALIZAČNÍ ŘÁD pro jednotný kanalizační systém města Kamenický Šenov zakončený čistírnou odpadních vod Česká Kamenice,
http://app.scvk.cz/res/sewage/cl_senov_04.pdf



Obr. 4.2 Dokumentace stavby Kamenický Šenov – kanalizace a vodovod, 03/2010 - 07/2011, zdroj: <http://www.jss.cz/kamenicky-senov-kanalizace-a-vodovod.html#!prettyPhoto>

Investiční akce:

Kanalizaci v Kamenickém Šenově spravuje Severočeská vodárenská společnost (SVS). Pravidelně ho udržuje a provádí investice. Z velkých investičních akcí zaměřených na kanalizační infrastrukturu proběhla v r. 2006, více na <http://www.kamenicky-senov.cz/mesto/kanalizace/>.

Další projekt dobudování kanalizační sítě se uskutečnil v letech 2010 – 2011. Cílem projektu bylo dobudovat kanalizační systém města s oddělením dešťových vod a vod splaškových a tím se přiblížit cílům definovaným v Podnikatelském záměru Severočeské vodárenské společnosti do roku 2010. Projekt řešil odkanalizování těch částí města Kamenický Šenov, které jsou v současné době odkanalizovány prostřednictvím starých dílčích jednotných nevyhovujících kanalizačních systémů. Tyto jednotlivé jednotné kanalizační systémy jsou vyústěny kanalizačními výústmi do Šenovského potoka. Celková délka nových splaškových kanalizačních stok z kameninového potrubí o průměrech 250 a 300 mm je 6 331 metrů. Počet kanalizačních přípojek na veřejných pozemcích je 278. Celkově bylo proinvestováno téměř 64 mil. Kč.

Zdroj: <http://www.jss.cz/kamenicky-senov-kanalizace-a-vodovod.html#!prettyPhoto>

4.1.3. PLYNOFIKACE, MÍRA NAPOJENÍ, POPTÁVKA PO PLYNOFIKACI

Na území Kamenického Šenova nezasahuje žádný tranzitní plynovod ani velmi vysokotlaký plynovod (VVTL). Hlavními napájecími body pro zásobování města plynem je dálkové vedení vysokotlakého (VTL) plynovodu přivádějící zemní plyn z Nového Boru. Z koncových míst pokračují STL plynovody a NTL plynovody. Na území města se nevyskytuje žádný nadmístně významný zdroj zemního plynu či bioplynu.

Na základě dat ze sčítání lidu, domů a bytů z r. 2011 žije v Kamenickém Šenově 1 108 obyvatel v bytech, kde je zaveden plyn, což představuje **32,1 % obyvatel v bytech napojeným na plyn.**

Zásobování teplem

Dálkový rozvod tepelné energie má licencovaný podnik PRECIOSA - LUSTRY, a.s. Délka teplovodního rozvodu je 1,88 km s přenosovou kapacitou 2,2 MWt.

Další jednotlivé výrobní areály, školy, úřady a další objekty ve městě jsou vytápěny elektřinou, lokálními plynovými kotli, lokálními zdroji na tuhá paliva aj. V menší míře, s ohledem na zatím vysoké investiční náklady, jsou některé objekty vytápěny tepelným čerpadlem.

4.1.4. STAV A KAPACITY OSTATNÍ TECHNICKÉ INFRASTRUKTURY (ELEKTRICKÁ SÍŤ, SÍŤ PRO INTERNET)

Zdroje elektrické energie

Na území města nejsou žádné významné zdroje na výrobu elektřiny, které by vyrobenou elektřinu dodávaly do přenosové soustavy ČEPS a.s. Malé výrobní zdroje jsou provozovány v rámci kombinované výroby elektřiny a tepla nebo jako obnovitelné zdroje energie (OZE).

Tab. 4.1 Obnovitelné a místní zdroje energie v Kamenickém Šenově – stav 2018

Zdroj energie	Držitel licence, umístění	Instalovaný výkon (MW)		
		elektrický	tepelný	celkem
Plynový a spalovací, teplovodní	ČEZ Energo, s.r.o., st. 1062, k.ú. Kamenický Šenov	2,000	2,473	4,473
	PRECIOSA - LUSTRY, a.s. (3 zdroje), st. 1062, k.ú. Kamenický Šenov	-	12,600	12,600
	*ČEZ Energo, s.r.o., st. 1062, k.ú. Kamenický Šenov	2,000	2,473	4,473
	celkem plynový, spalovací, teplovodní	4,000	17,546	21,546
sluneční	Pavel Jindra, st. 914, k.ú. Kamenický Šenov	0,004	-	0,004
	Pavel Jindra, st. 10, k.ú. Kamenický Šenov	0,014	-	0,014
	Max Crystal s.r.o., st. 866, k.ú. Kamenický Šenov	0,020	-	0,020
	celkem sluneční	0,038	-	0,038
	dohromady	4,038	17,546	21,584

*KVET - Kombinovaná výroba elektřiny a tepla

zdroj: Energetický a regulační úřad <http://licence.eru.cz/index.php?>

Přenosová a distribuční soustava elektrické energie

Přenosová soustava vysokého (220 kV) a velmi vysokého napětí (400 kV) společnosti ČEPS, a.s. na území města nezasahuje a ani v desetiletém výhledu do r. 2023 nejsou plány na výstavbu nových vedení nebo propojení s přenosovými soustavami EU.

Elektrická energie je do města přiváděna větvemi vedeními vysokého napětí 35 kV z rozvodny Česká Kamenice, z Nového Boru a Nového Oldřichova. Elektrická energie je dále rozváděna vedeními vysokého napětí 35 kV, 22 kV a 10 kV, k jednotlivým spotřebitelům pak soustavou nízkého napětí 220/380 V. Transformace VN/NN je převážně ze stožárových trafostanic, pouze v centrech měst je VN rozvod kabelizován.

Elektronické komunikační zařízení

Na území města je v současné době telekomunikační síť kompletně postavena znovu od dálkových optických kabelů až po posledního zákazníka. Hlavními provozovateli jsou Telefónica Czech Republic, České radiokomunikace a T-Mobile. Řešené území je pokryto signálem mobilních operátorů Telefónica Czech Republic, T - Mobile a Vodafone.

4.1.5. NAKLÁDÁNÍ S ODPADY (TŘÍDĚNÍ, SBĚR A LIKVIDACE, SBĚRNÝ DVŮR, KOMPOSTÁRNA, SKLÁDKA)

Obce a města mají povinnost zajistit nakládání s:

- odpady pocházejícími od občanů, žijících na jejich území,
- odpady vzniklémi při jejich samotné činnosti,
- odpady pocházejícími od malých firem a živnostníků, kteří jsou zapojeni do jejich systému odpadového hospodářství.

Nakládání s odpady hradí obce z finančních prostředků, zahrnutých v jejich rozpočtech (příjmy z poplatků od občanů, příjmy od živnostníků, zapojených do systému odpadového hospodářství obce, odměny za zajištění tříděného sběru (EKO-KOM, a.s.), odměny za zajištění zpětného odběru výrobků (kolektivní systémy) apod.

Identifikace problémů sběru a likvidace odpadů

Nakládání s odpady v Kamenickém Šenově se řídí **Plánem odpadového hospodářství města Kamenický Šenov (POH KŠ) přijatým v roce 2018.**

V listopadu 2018 bylo provedeno vyhodnocení POH za rok 2017. Jeho výsledky jsou zveřejněny na <http://www.kamenicky-senov.cz/mesto/plan-odpadoveho-hospodarstvi/>. Následující text vychází z tohoto vyhodnocení.

K vyhodnocení plnění POH města Kamenický Šenov byla použita data z evidence o produkci a způsobech nakládání s odpady za rok 2017.

Celková produkce odpadu:	1 482,341 tun
z toho produkce komunálního odpadu	1 474,461 tun
z toho nejvíce:	
směsný komunální odpad	1 087,679 tun
objemný odpad	205,570 tun
plastové obaly	47,094 tun
skleněné obaly	46,183 tun
papírové a lepenkové obaly	42,067 tun
biologicky rozložitelný odpad	30,650 tun
z toho produkce nebezpečného odpadu	3,720 tun

Z podrobného vyhodnocení POH se celková produkce odpadů od r. 2011 do r. 2014 snižovala, poté se mírně zvyšuje, což způsobilo navýšení produkce objemného odpadu. Během sledovaného období (2011 - 2017) mírně narostla produkce tříděného odpadu (zejména papír, plast a biologicky rozložitelný odpad).

Podíl směsného komunálního odpadu na produkci komunálního odpadu dlouhodobě každým rokem klesá, v roce 2016 pod 74 %. Podíl biologicky rozložitelného odpadu na produkci komunálního odpadu v roce 2016 činil 2 %.

Podíl vytříděných využitelných složek na produkci komunálního odpadu se stále drží pouze kolem 10 %, což má přímou souvislost s vysokým podílem směsného komunálního odpadu. To znamená, že většina odpadu není vytříděna a využita před energetickým využitím či uložením na skládku.

Většina (704 t) směsného komunálního odpadu, jehož původcem je město Kamenický Šenov, je energeticky využívána, zbytek (384 t) je ukládán na skládku. V posledních letech se zvyšuje množství skládkovaného SKO (navýšení mezi roky 2015-2016 o 173,15 t – nárůst objemného odpadu), ale stále je ve větší míře tento odpad energeticky využíván.

Vybrané části systému odpadového hospodářství města Kamenický Šenov jsou zabezpečovány společností **Marius Pedersen a.s.** Ceny za svoz a likvidaci odpadu jsou kalkulovány cenou za jednu tunu odpadu. Místní poplatek za služby spojené se sběrem, svozem komunálního odpadu je stanoven na hodnotu 500 Kč/1 občan nebo 1 rekreační object kde není nahlášena žádná osoba k trvalému pobytu. **Sběr komunálního odpadu** probíhá do nejrůznějších nádob (od 120 litrů do 1 100 litrů). Svoz komunálního odpadu probíhá v celém městě 1 x týdně.

Třídění odpadu

Město má zavedený tříděný sběr papíru, plastů, skla, nápojových kartonů a kovů. Papír, plasty a sklo jsou sbírány prostřednictvím barevně odlišených sběrných nádob, papír a plasty jsou navíc sbírány formou pytlového sběru, nápojové kartony jsou sbírány pytlovým sběrem. Kovy mohou občané odkládat na shromaždišti odpadu, případně prodat ve sběrnách či výkupnách druhotných surovin v blízkých městech a obcích.

V roce 2016 se na území města nacházelo 17 sběrných míst, což v přepočtu činí zhruba 232 obyvatel na jedno sběrné místo.

Množství **vytříděného papíru** má v posledních 6 letech kolísavou tendenci. V roce 2016 došlo k významnému navýšení produkce vytříděného papíru a to o více jak 44 %, což činí rozdíl o téměř 14,7 t papíru za rok.

Produkce skla má v posledních letech vyrovnanou bilanci. Produkce skla v rozmezí let 2011 - 2016 nepatrně kolísá v mezi 43 - 50 t za rok. V porovnání mezi lety 2015 - 2016 klesla o 0,7 %, což činí 0,32 t skla za rok.

Produkce plastu má mírně vzrůstající tendenci. Mezi roky 2015 a 2016 došlo k navýšení produkce plastů o 2,5 %, což činí 1,13 t za rok.

Oddělený sběr nápojových kartonů (kompozitních obalů) započal teprve v roce 2014, tudíž jeho evidovaná produkce bude mít významně vzrůstající tendenci až v následujících letech, kdy se tato komodita jakožto tříděný druh odpadu dostane do povědomí občanů.

Politika města Kamenický Šenov v oblasti nakládání s odpady přebírá republikový trend realizace Programu předcházení vzniku odpadů.

Předcházení vzniku odpadů, oddělený sběr využitelných složek komunálního odpadu a zahušťování sítě sběrných hnízd, kompostéry pro oddělený sběr biologicky rozložitelného odpadu přímo u občanů jsou opatření doporučená ve Směrné části POH města Kamenický Šenov a ve městě jsou již zavedená nebo o jejich zavedení město intenzivně uvažuje či usiluje do budoucna.

Na území města Kamenický Šenov probíhá **sběr a svoz biologicky rozložitelných komunálních odpadů (BRKO)**. V roce 2017 bylo prostřednictvím odděleného sběru sebráno celkem 30,65 t biologicky rozložitelných odpadů. Občané města Kamenický Šenov mohou odpady ze zeleně bezplatně odevzdávat na shromažďovacím místě do přistavených velkoobjemových kontejnerů. Město požádalo o dotaci na nový štěpkovač a také kompostéry pro občany města na podporu odděleného sběru biologicky rozložitelných odpadů z komunálního odpadu.

Pro odvoz **stavebních odpadů** si mohou občané města Kamenický Šenov u svozových firem na vlastní náklady objednat přistavení velkoobjemového kontejneru. Další z možností, jak nakládat se stavebními odpady je odložit je do některého ze zařízení s platným souhlasem k provozování v blízkých městech a obcích.

V roce 2016 na území města Kamenický Šenov nebyly produkovány žádné stavební a demoliční odpady.

V roce 2016 činila produkce **nebezpečných odpadů** 3,72 t. Nebezpečné odpady mohou občané města odkládat na shromažďovací místo, který je umístěn za budovou městského úřadu a kde jsou nebezpečné odpady shromažďovány odděleně dle katalogových čísel.

Kovy nejsou systematicky sbírány, občané však mají možnost pro odložení kovů využít sběrných dvorů a výkopen. Situace se postupně mění v případě sběru **elektrozařízení**, kdy mají občané k dispozici červené kontejnery na sběr elektrozařízení. Město podporuje sběr těchto komodit ve spolupráci s kolektivními systémy prostřednictvím sběrné sítě či sběrného dvora. V roce 2016 mělo město uzavřeny smlouvy s kolektivními systémy ASEKOL, a.s.; ELEKTROWIN a.s. a EKOLAMP s.r.o.. Ve městě fungují 2 sběrný kovů.

Oprávněnou osobou pro zajišťování systému využitelných složek komunálního odpadu (tříděného odpadu) jsou firmy EKO servis Varnsdorf a.s. (kontejnery s tříděným odpadem) a Pro EKO Varnsdorf s.r.o. (pytle s tříděným odpadem).

Sběrný dvůr - shromaždiště původce odpadu

V rámci systému odpadového hospodářství města je **provozován jeden sběrný dvůr** (shromaždiště původce odpadu (areál vedle budovy Městského úřadu, Osvobození 470). Provozovatelem je město Kamenický Šenov. Společnost Marius Pedersen a.s. odebraný odpad likviduje. Sběrný dvůr funguje na základě platného provozního řádu a přijímá kompletní škálu odpadů od občanů města. Jsou přijímány základní skupiny nebezpečných odpadů, objemné odpady, a biologicky rozložitelné odpady.

Na území Kamenického Šenova není v provozu žádná bioplynová stanice ani zařízení na energetické využití odpadu. Nejbližší zařízení na energetické využití odpadu se nachází v České Lípě.

Skládky odpadu

Na území Kamenického Šenova se nenachází aktivní skládka komunálního odpadu. Nejbližší skládka komunálního odpadu se nachází ve Volfarticích, kam je odvážen komunální odpad z města.

V souvislosti s předcházením vzniku **černých skládek** je občanům pro odkládání různých druhů odpadů k dispozici shromažďovací místo, které je v provozu v období od dubna do října, průměrně 4 dny v měsíci.

Dále jsou na území města rozmístěny koše na běžný směsný komunální odpad vznikající občanům při pohybu ve městě.

Vzniklé černé skládky jsou ihned odstraňovány. Odstraněné černé skládky nejsou evidovány. V roce 2016 bylo odstraněno přibližně kolem 50 černých skládek na území města Kamenický Šenov.

Na území města se nachází jedna stará zátěž. Jedná se o bývalou skládku směsného komunálního odpadu. Přehled evidovaných lokalit starých ekologických zátěží je uveden v kap. 6.1.7.

4.2 DOPRAVNÍ INFRASTRUKTURA

Kvalitní pozemní komunikace, ať už pro automobilovou, železniční či nemotorovou dopravu jsou stěžejní podmínkou pro ekonomický rozvoj regionu i pro zvyšování kvality života jeho obyvatel. Prakticky všechny dopravní výkony na území města probíhají na silnicích.

4.2.1. ČÍSLA A KATEGORIE KOMUNIKACÍ PROCHÁZEJÍCÍCH MĚSTEM

Silnice I/13 z Děčína do Nového Boru tvoří hlavní dopravní osu Kamenického Šenova. Silnice je ve vlastnictví státu. Silnice je značně dopravně vytižena (podrobněji níže) a zejména v zimních měsících mají kamiony problém se sjízdností kopce v Práchni.

Další silnice třetí třídy vedou do sousedních obcí a měst. Paralelně se silnicí I/13 vede silnice do Horní Kamenice s odbočkou do Dolního Prysku. Rovněž z Práchně vede silnice kolem Šenovského vrchu do Horního Prysku. Odbočkou z této silnice v Práchni vede silnice do Polevska. Směrem na jih jde silnice do obce Slunečná. Západním směrem vede silnice do Nového Oldřichova. Názorně je uvedeno na mapě níže.



Obr. 4.3 Silniční síť v okolí Kamenického Šenova, zdroj: <https://mapy.cz/>

4.2.2. TECHNICKÝ STAV KOMUNIKACÍ

Technický stav státních (I/13) a krajských komunikací (třetí třídy) není uspokojivý a je průběžně opravován.

4.2.3. VZDÁLENOST MĚSTA OD NÁJEZDU NA DÁLNICI / RYCHLOSTNÍ KOMUNIKACI

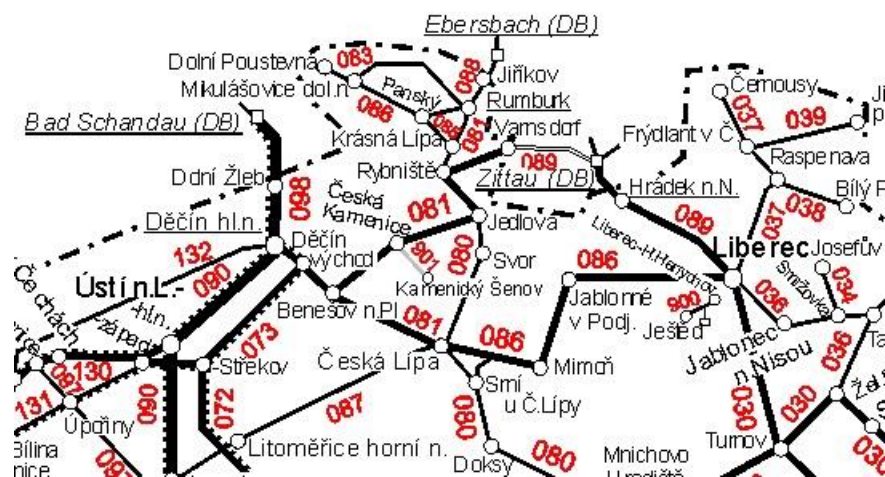
Nejbližší napojení na dálnici je na dálnici D8 v Ústí nad Labem (46 km). Nejbližší napojení na rychlostní komunikaci je v Bílém Kostele nad Nisou (39 km) ve směru na Liberec.

4.2.4. ŽELEZNIČNÍ DOPRAVA, CHARAKTER TRATI, ZASTÁVKA (NEJBLIŽŠÍ ZASTÁVKA)

Železniční stanice Kamenický Šenov vznikla na vedlejší železniční trati dnes označené 901 jako odbočka z železniční trati Děčín–Varnsdorf. Železniční trať byla otevřena 10. 2. 1886 zejména z důvodu dopravy uhlí do sklářských hutí.

29. 9. 1903 pak byl otevřen další úsek trati končící v České Lípě. Tato lokální trať neměla dlouhého trvání, neboť 29. 9. 1979 byl železniční provoz na této trati ukončen. V provozu zůstal pouze železniční úsek trati z České Kamenice do Kamenického Šenova jako muzejní železnice. Muzejní železnici provozuje společnost KŽC Doprava, s.r.o. jako turistickou atrakci.

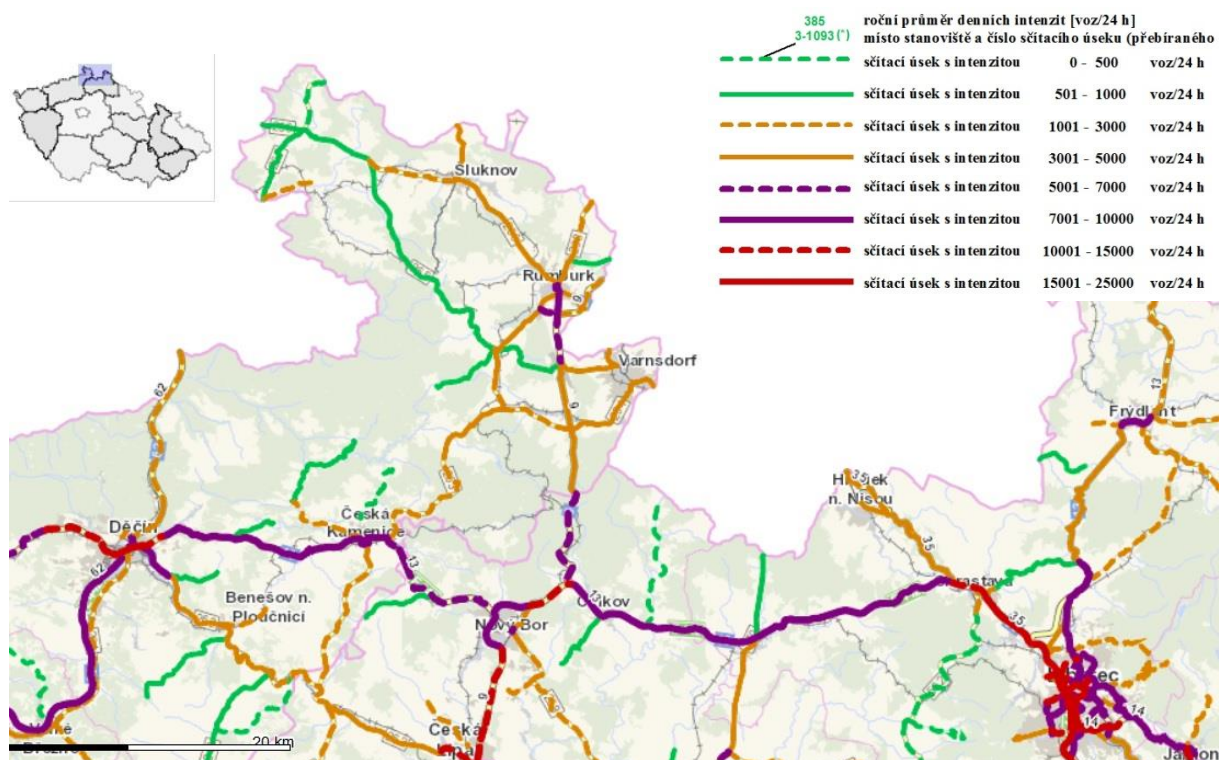
Nejbližší železniční zastávka s běžným provozem se nachází v České Kamenici (na trati 081 z Děčína do Rumburku) nebo v Novém Boru (na trati 080 z Bakova nad Jizerou přes Českou Lípu do stanice Jedlová).



Obr. 4.4 Železniční mapa širšího okolí, zdroj České dráhy, a.s.

4.2.5. DOPRAVNÍ ZÁTĚŽ MĚSTA (POČET PRŮJEZDŮ VOZIDEL, ZATÍŽENÍ HLUKEM)

Na základě měření intenzity silniční dopavy v r. 2010 (celá ČR) je nejvíce frekventovaná silnice I/13 procházející Kamenickým Šenovem (5 001 - 7 000 vozidel / 24 hod). Z ostatních silnic třetí třídy je nejvíce vytížená silnice do Nového Oldřichova (501 – 1 000 / 24 hod).



Obr. 4.5 – Intenzita silniční dopavy širšího okolí v roce 2010, zdroj: Ředitelství silnic a dálnic (ŘSD)

4.3 MÍSTNÍ KOMUNIKACE

4.3.1. DÉLKA A TECHNICKÝ STAV

Město spravuje cca 20 km místních komunikací, které je schopno vzhledem k podmínkám řádně udržovat. Celková plocha místních komunikací je 25 937 m². Celoplošné rekonstrukce místních komunikací jsou prováděny dle možností rozpočtu města.

4.3.2. ÚDRŽBA A ZIMNÍ ÚDRŽBA

Údržbu a zimní údržbu města zajišťují Technické služby města. S údržbou vypomáhají i zaměstnanci veřejně prospěšných prací (VPP).

Letní údržba

- Opravy vozovek, odstavných ploch a chodníků asfaltem, zámkovou dlažbou nebo kamennou dlažbou
- Opravy výtluků na komunikacích
- Zametání vozovek, ploch a chodníků zametacím vozem
- Opravy a instalace dopravního značení
- Opravy kanalizačních vpustí, obrubníků a zábradlí
- Sekání a čištění příkopů

Zimní údržba (podle zákona 13/1997 Sb., a vyhlášky č. 104/1997 Sb. má město zpracován plán údržby místních komunikací formou nařízení Města Kamenický Šenov z r. 2018, podrobněji na <http://www.kamenicky-senov.cz/radnice/informace-z-mestskeho-uradu/vyhlasiky-a-narizeni/?ftshow=130&ftresult=%C3%BAAdr%C5%BEba+silnic>

- Úklid sněhu z vozovek, odstavných ploch a chodníků
- Posyp komunikací solí nebo štěrkem
- V případě zhoršených podmínek frézování sněhovou frézou
- Úklid a odvoz sněhu
-

4.3.3. PARKOVACÍ MÍSTA

Parkovací místa ve v centru města ani jinde ve městě nejsou zpoplatněna. Výjimkou je **parkoviště u Panské skály** (z r. 2007), které je (zejména turisty navštěvované) zpoplatněné. Plocha parkoviště zaujímá 3 321 m² a parkovací kapacita je 30-40 osobních automobilů, 2-3 autobusy a 10-15 obytných automobilů.

Cena parkovného: osobní automobil 20 Kč/za každou započatou hodinu, autobus 100 Kč/den, veřejné toalety: 5,- Kč/osoba.



Obr. 4.5 – Parkoviště s informačním centrem u Panské skály, zdroj: <https://www.turistika.cz/mista/kamenicky-senov-informacni-centrum-panska-skala/detail>

4.3.4. CYKLOSTEZKY A CYKLOTRASY

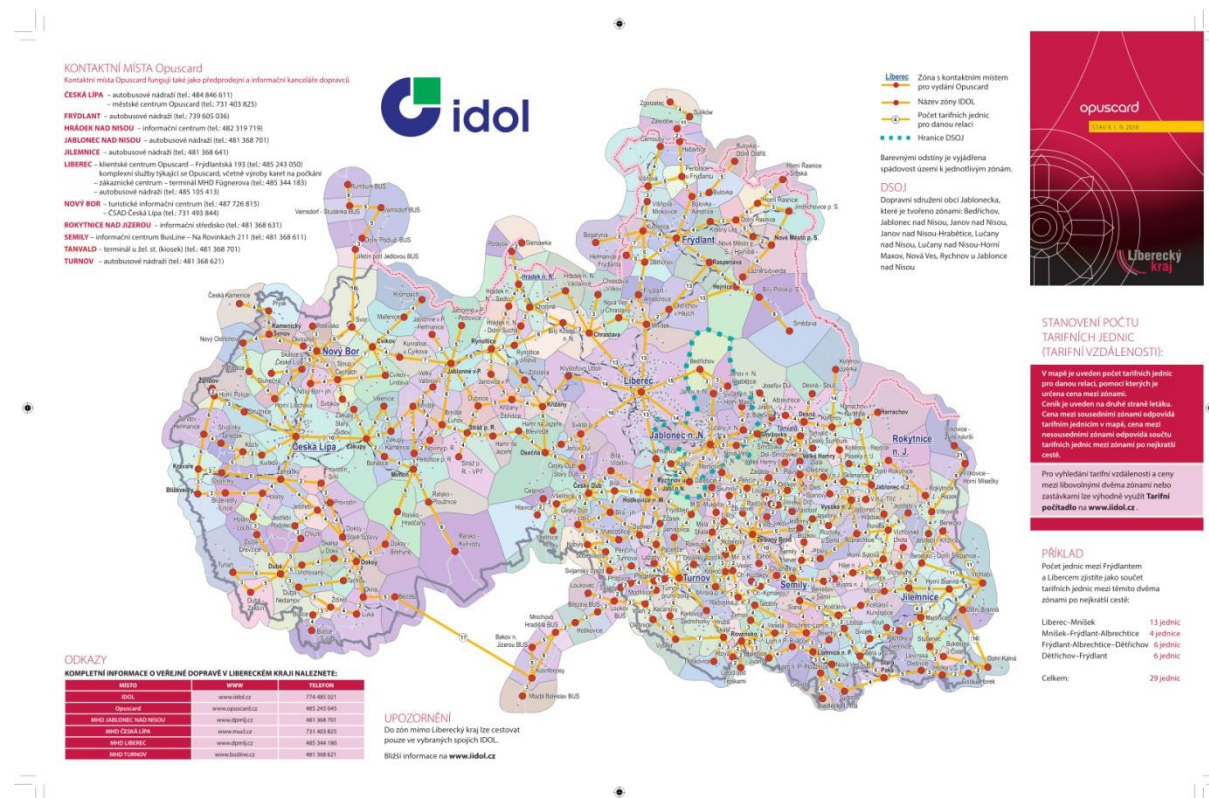
Městem Kamenický Šenov vedou dvě značené cyklotrasy. **Cyklotrasa č. 3056** z Kamenického Šenova do České Lípy (cyklostezka Varhany po zrušené železniční trati), podrobněji viz kap. 3.1.8 nebo též na <http://www.cyklostezkavarhany.cz>. Od křižovatky cyklostezky se silnicí do Slunečné pokračuje cyklotrasa č. 3056 Kamenickým Šenovem do Horní Kamenice, Prysku, Polevska, Nového Boru, Sloupu v Čechách a Svitavy. Druhá je **cyklotrasa č. 211** z Ráje u Dubé přicházející do Kamenického Šenova od Slunečné a pokračující přes Polevsko, Kytlice, Chřibskou, Krásnou Lípu, Šluknov k hraničnímu přechodu Rožany.

Další místní cyklotrasy jsou popsány v kap. 3.1.8., podrobný popis zajímavostí a cyklomapy jsou zveřejněny mimo jiné na <http://www.kamenicky-senov.cz/kultura-sport-1/turisticke-informace/turisticke-cile-ve-meste/turisticke-trasy/>.

4.4 DOPRAVNÍ OBSLUŽNOST

4.4.1. ZAPOJENÍ OBCE DO INTEGROVANÉHO SYSTÉMU DOPRAVY

Dopravní obslužnost (**autobusovou veřejnou dopravu**) v Kamenickém Šenově objednává Liberecký kraj a dopravu zajišťují ČSAD Česká Lípa a.s.. Kamenický Šenov leží na autobusové trase mezi Novým Borem a Českou Kamenicí. Městem prochází 5 autobusových linek a denně jím projíždějí desítky autobusů.



Obr. 4.7 Dopravní obslužnost - Integrovaný dopravní systém Libereckého kraje (veřejná doprava)

4.4.2. POČET SPOJŮ VEŘEJNÉ DOPRAVY VE VŠEDNÍCH DNECH, O VÍKENDU, DO SPÁDOVÉHO SÍDLA

Autobusové linky projíždějící Kamenickým Šenovem:

ČSAD Česká Lípa a.s.

[500460 Nový Bor -Česká Kamenice-Děčín](#) (4 spoje tam a 4 zpět, o víkendu 0 spojů tam a zpět)

[500461 Nový Bor-Kamenický Šenov-Česká Kamenice](#) (17 spojů tam a 16 zpět, o víkendu 8 spoje tam a zpět)

[500462 Česká Lípa-Volfartice-Kamenický Šenov-Česká Kamenice](#) (6 spojů tam a zpět, o víkendu 5 spojů tam a zpět)

[500440 Liberec-Nový Bor-Česká Kamenice](#) (do Kamenického Šenova jezdí 3 spoje o víkendu)

Zdroj: <http://www.idol.cz/>

Vlakové spoje projíždějící Kamenickým Šenovem (muzejní lokálka do České Kamenice):

Jízdní řád Kamenický motoráček 2018

T1 Česká Kamenice - Kamenický Šenov a zpět

⇌ DÚK

2400	2402	2404	2406		Číslo vlaku	2401	2403	2405	2407
☉1	☉1	☉1	☉1	km	Rozsah služeb	☉1	☉1	☉1	☉1
50 9 15	50 11 15	50 13 15	50 15 15	0	↓ Česká Kamenice 081 ⇌ 351	50 10 40	50 12 40	50 14 40	50 16 40
50 9 30	50 11 30	50 13 30	50 15 30	5	○ Kamenický Šenov ⇌ 350	↑ 50 10 25	50 12 25	50 14 25	50 16 25

Poznámky:

50 jede v ☉ a † od 30. 3. do 28. 10. 2018

☉1 přeprava jízdních kol je možná do vyčerpání přepravní kapacity vlaku

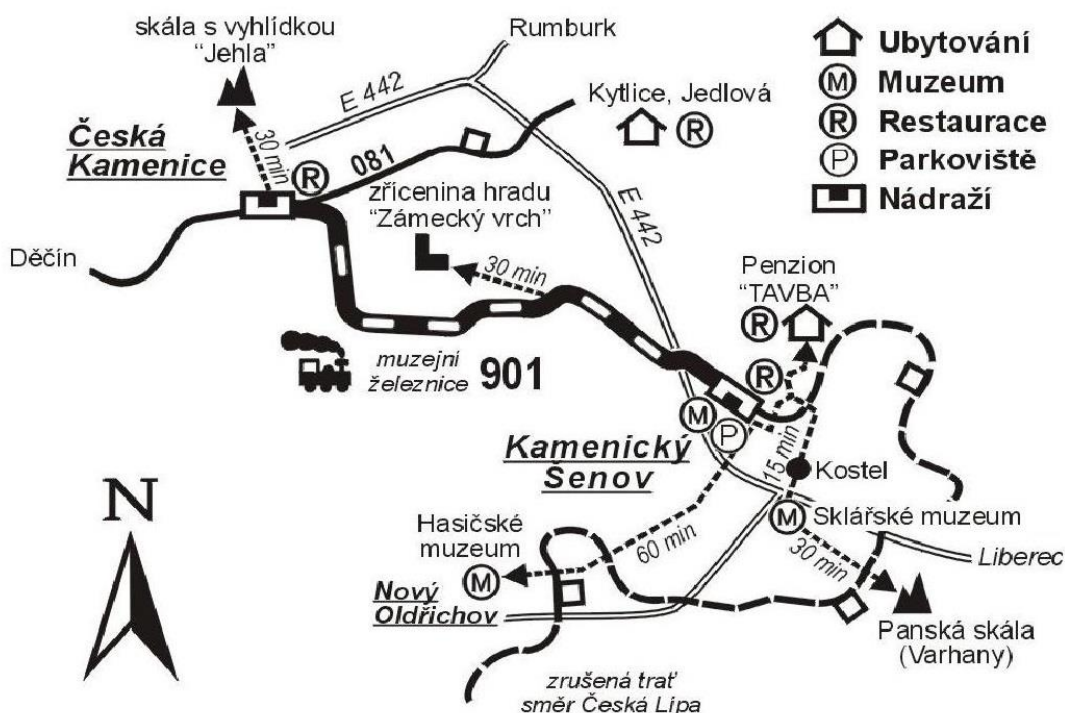
⇌ tarifní pásmo Dopravy Ústeckého kraje



Tarifní odbavení: ve vlacích platí Tarif Dopravy Ústeckého kraje. Cestující bez platné jízdenky je povinen si zakoupit jízdenku Tarifu Dopravy Ústeckého kraje u vlakvedoucího vlaku. Více informací na www.dopravauk.cz.



Dopravce:
KŽC Doprava, s.r.o.
Meinlinova 336, 190 16 Praha 9
tel.: +420 774 592 018
e-mail: doprava@kzc.cz
<http://www.kzc.cz>



Obr. 4.8 Jízdní řád 2018 na turistické muzejní trati z České Kamenice do Kamenického Šenova, zdroj: <http://www.kzc.cz/vlak/kamenicky-motoracek>

4.4.3. KVALITA SPOJENÍ (DOSTATEČNÁ ČETNOST SPOJŮ, PŘEPRAVNÍ DOBA, NUTNOST PŘESTUPŮ)

Veřejná doprava v Kamenickém Šenově funguje v rámci IDOL (Intergovaný dopravní systém Libereckého kraje). Aktuální tarifní a smluvní přepravní podmínky IDOL jsou zveřejněny na <http://www.iidol.cz>. V rámci dopravního systému mohou cestující využívat časové jízdenky (pro cesty do práce, do školy), turistické jízdenky, výhodné cestování ve skupinách apod.

4.4.4. ZAJIŠTĚNÍ VEŘEJNÉ HROMADNÉ DOPRAVY V RÁMCI MĚSTA

V Kamenickém Šenově není provozována městská veřejná hromadná doprava.

Tab. 4.1 SWOT analýza za kapitulu Infrastruktura

Silné stránky	Slabé stránky
vysoké % napojených domácností na kanalizaci (a ČOV) a vodovodní řad s kvalitní pitnou vodou	nedokončená kanalizace v některých částech města
vysoká plynofikace města	špatný technický stav některých komunikací
dobrá dopravní obslužnost veřejnou dopravou	
fungující systém sběru tříděného odpadu	
Příležitosti	Hrozby
moderní technologie čištění odpadních vod (není potřeba všechny domy napojovat na kanalizaci)	zanedbání údržby kanalizace a vodovodů
Využití bohaté sítě dešťové kanalizace pro zadržování vody (protipovodňová opatření)	zastavení investic do oprav a přeložek silnic a snižování investic do oprav místních komunikací
moderní technologie výroby, skladování a distribuce energií (FVE, kogenerační zdroje, chytré sítě apod.)	rušení a omezování spojů veřejné dopravy
posílení a modernizace systému tříděného odpadu - odpad jako zdroj surovin a energie	
rozvoj silniční dopravy s alternativními pohony jako elektřina, hybridní, CNG apod.	
rozvoj nemotorové dopravy zejména cyklo dopravy	

5. VYBAVENOST

5.1 BYDLENÍ

5.1.1. DOMY VE MĚSTĚ

V níže uvedené tabulce je uveden přehled vývoje počtu domů a počtu obyvatel připadající na 1 dům z jednotlivých sčítání lidu, domů a bytů. Z počátku s rostoucím počtem obyvatel rostl i počet domů až do konce 2. sv. války. S odsunem původního německého obyvatelstva po válce, kdy došlo ke skokovému úbytku obyvatelstva bylo najednou průměrně o cca polovinu méně obyvatel na 1 dům. V té době bylo plno domů prázdných a opuštěných, které se postupně začaly bourat, ve větším rozsahu pak v 60. letech 20. století. Nová poválečná bytová výstavba začala až ve druhé polovině 60. let a pokračovala v 70. a 80. letech 20. století. V 90. letech 20. století a prvních letech 21. století převažovala v drtivé většině individuální rodinná výstavba, kdy počet domů opět začal narůstat.

Tab. 5.1 Počet domů a obyvatel v Kamenickém Šenově podle výsledků sčítání

rok sčítání	1869	1880	1890	1900	1910	1921	1930
počet domů	610	703	751	815	894	915	1 056
počet obyv.	4 859	5 593	6 089	6 122	6 465	5 783	6 619
obyv./dům	8,0	8,0	8,1	7,5	7,2	6,3	6,3
rok sčítání	1950	1961	1970	1980	1991	2001	2011
počet domů	1 015	784	781	730	837	855	894
počet obyv.	3 827	3 959	3 924	4 254	4 088	4 073	3 935
obyv./dům	3,8	5,0	5,0	5,8	4,9	4,8	4,4

zdroj: ČSÚ, SLDB

V Kamenickém Šenově bylo v r. 2011 na základě Sčítání lidu, domů a bytů celkem 894 domů, z toho bylo 125 neobydlených (14,0 %). Další podrobné údaje jsou uvedeny v tab. 5.2.

Tab. 5.2 Domovní fond v Kamenickém Šenově v r. 2011

		Celkem	rodinné	bytové	ostatní
Domy úhrnem		894	784	95	15
Domy neobydlené		125	121	3	1
Domy obydlené		769	663	92	14
z toho podle vlastnictví domu	fyzická osoba	660	637	20	3
	obec, stát	28	5	17	6
	bytové družstvo	9	1	8	-
	spoluvlastnictví	36	13	23	-
z toho podle období výstavby nebo rekonstrukce domu	1919 a dříve	260	227	27	6
	1920 - 1970	219	192	26	1
	1971 - 1980	61	44	16	1
	1981 - 1990	72	56	15	1
	1991 - 2000	87	80	5	2
	2001 - 2011	52	49	2	1

zdroj: ČSÚ, SLDB 2011

5.1.2. BYTY VE MĚSTĚ

V Kamenickém Šenově bylo v r. 2011 na základě Sčítání lidu, domů a bytů celkem 1 548 bytů. Z toho je převážná většina (640 bytů, 41,3 %) bytů ve vlastním domě, v družstevním nebo nájemním vlastnictví. Další podrobné údaje jsou uvedeny v tab. 5.3.

Tab. 5.3 Obydlené byty podle právního důvodu užívání a počtu obytných místností

		Celkem	rodinné domy	bytové domy	ostatní budovy
Obydlené byty celkem		1 548	810	692	46
z toho právní důvod užívání bytu	ve vlastním domě	640	629	11	0
	v osobním vlastnictví	123	0	123	0
	nájemní	257	34	184	39
	družstevní	312	1	311	0
	ostatní	216	146	63	7
z toho s počtem obytných místností	1	77	7	51	19
	2	184	43	128	13
	3	338	143	193	2
	4	420	219	193	8
	5 a více	388	337	51	0

zdroj: ČSÚ, SLDB 2011

V následující tabulce je uveden počet dokončených bytů v jednotlivých letech. Nejvíce bytů bylo dokončeno v letech 2005 a 2006. Od r. 2012 nebyl dokončen žádný byt.

Tab. 5.4 Počet dokončených bytů

rok	2002	2003	2004	2005	2006	2007	2008	2009	2010	2011	2012	2013	2014	2015	2016	2017	celkem
Kamenický Šenov	1	1	0	5	5	2	3	4	1	1	0	0	0	0	0	0	23

Zdroj: ČSÚ

Město Kamenický Šenov je v současnosti vlastníkem 71 bytů v 11 domech. Správu bytového fondu zajišťuje odbor rozvoje města ve spolupráci s firmou NOBYS.

5.1.3. PODÍL DOMŮ VYUŽÍVANÝCH PRO REKREACI

V Kamenickém Šenově se nachází zhruba 54 objektů pro rekreaci, což je asi 6 % z celého domovního fondu.

5.1.4. PODPORA BYTOVÉ VÝSTAVBY MĚSTEM

Město Kamenický Šenov má na svém území připraveno několik ploch pro bytovou výstavbu. Zainvestovaná a připravená je lokalita 18 RD ul. Boženy Němcové (zatím bez splaškové kanalizace). Další lokality určené pro bytovou výstavbu podle územního plánu jsou lokalita za kinem, a další jednotlivé pozemky v širším centru města.

Město Kamenický Šenov nemá speciální program či zvýhodnění podpory bytové výstavby pro obyvatele města.

5.1.5. SOCIÁLNÍ BYDLENÍ

V Kamenickém Šenově působí Dům s pečovatelskou službou (organizační složka města). Nachází se na adrese nám. T. G. Masaryka 1009, 471 14 Kamenický Šenov (kancelář vedoucí DPS).

Pečovatelská služba města Kamenický Šenov vznikla jako organizační složka města vydáním Zřizovací listiny s účinností ode dne 14.června 2004.

Pečovatelská služba je sociální služba poskytovaná dle zákona 108/2006 Sb. a vyhlášky č.505 /2006.

Pečovatelská služba poskytuje služby v péči o vlastní osobu a domácnost seniorům, osobám se zdravotním postižením, s chronickým postižením a s tělesným postižením z Kamenického Šenova a Práchně. Prostřednictvím našich služeb podporujeme klienty ve využívání vlastních možností, schopností a dovedností při řešení jejich situace s cílem, aby mohli co nejdéle setrvat ve svém domácím prostředí se zachováním vazeb na svou rodinu, přátele a okolí.

Kontakty : sídlo : Kamenický Šenov, Nám.T.G.Masaryka 1009

<https://www.dpsks.cz/>

e-mail: dps-ks@kamenicky-senov.cz

telefon : 487 712 050

Místo a čas poskytování :

» služba je poskytována na území města Kamenický Šenov a Práchně, v domácnosti občana

» pondělí – neděle 6:30 – 20:00 hod.

Poskytujeme tyto úkony :

- 1) pomoc při zvládnání běžných úkonů péče o vlastní osobu :
- 2) pomoc při osobní hygieně nebo podmínek pro osobní hygienu
- 3) poskytnutí stravy nebo pomoc při zajištění stravy
- 4) pomoc při zajištění chodu domácnosti
- 5) zprostředkování kontaktu se společenským prostředím
- 6) nad rámec naší činnosti se vykonávají fakultativní služby



Obr. 5.1. Dům s pečovatelskou službou v Kamenickém Šenově, zdroj: <http://www.bkn.cz>

Vývoj nákladů na zajištění pečovatelské služby :

2018

Dotace z MPSV prostřednictvím kraje 1 520 000,- Kč

Úhrady od uživatelů 299 344,- Kč

Výdaje celkem na službu 2 783 463,- Kč

2017

Dotace z MPSV prostřednictvím kraje 890 688,- Kč

Úhrady od uživatelů 363 046,- Kč

Výdaje celkem na službu 2 919 388,- Kč

2016

Dotace z MPSV prostřednictvím kraje 725 000,- Kč

Úhrady od uživatelů 406 565- Kč

Výdaje celkem na službu 1 881 272,- Kč

2015

Dotace z MPSV prostřednictvím kraje 800 000,- Kč

Úhrady od uživatelů 380 490- Kč

Výdaje celkem na službu	1 779 417- Kč
2014	
Dotace z MPSV prostřednictvím kraje	628 000,- Kč
Úhrady od uživatelů	386 898- Kč
Výdaje celkem na službu	1 420 898- Kč
2013	
Dotace z MPSV prostřednictvím kraje	459 000,- Kč
Úhrady od uživatelů	435 782- Kč
Výdaje celkem na službu	930 702- Kč
2012	
Dotace z MPSV prostřednictvím kraje	0,- Kč
Úhrady od uživatelů	351 957- Kč
Výdaje celkem na službu	1 257 298,- Kč

Domovy pro seniory a další pobytové sociální služby se nacházejí v Novém Boru, v České Kamenici a dalších městech.

5.2 ŠKOLSTVÍ A VZDĚLÁVÁNÍ

Vytváření podmínek pro rozvoj výchovy a vzdělávání je jednou z významných aktivit obce, kterou jí umožňuje zákon o obcích.

5.2.1. MATEŘSKÉ ŠKOLY

V Kamenickém Šenově působí samostatně 2 mateřské školy (MŠ) při základních školách v Kamenickém Šenově a v Práchni. Mateřská škola při Základní škole a mateřská škola, Kamenický Šenov, příspěvková organizace, Náměstí Míru 616 se člení na tři mateřské školy.

Tab. 5.5 Popis mateřských škol v Kamenickém Šenově

Název MŠ	Kapacita	webové stránky
Pískovec I, č.p. 909	134	http://www.skolkapiskovec.cz
Mistrovická, č.p. 618		https://ms-mistrovicka.webnode.cz/
nám. Míru, č.p. 616		http://www.zsks.cz/
Prácheň č.p. 126	29	http://www.skolaprachen.cz
celkem	163	

Mateřská škola nám. Míru 616

Mateřská škola je dlouhodobě koncepčně zaměřena na tyto oblasti:

- spolupráce s rodinou
- estetická výchova - ve škole pracuje dětský pěvecký sbor Kamínek
- péče o zdraví dětí a zvyšování tělesné zdatnosti.

Mateřská škola Mistrovická 618

Mateřská škola Mistrovická je patrová budova, jejíž kapacita je 50 dětí, kterým nabízí celodenní výchovu a vzdělávání celkem 4 kvalifikované pedagogické pracovnice, 1 chůva a 2 provozní zaměstnanci. MŠ navštěvují děti od 2 do 6 let, které jsou rozděleny podle věku a potřeb do dvou tříd, 2-3 leté děti mají vhodný prostor v přízemí.

Je to zděná, původně rodinná vila, v níž byla v roce 1991 provedena modernizace a rozsáhlá rekonstrukce, prostorově vyhovuje potřebám dětí a plnění výchovných cílů a úkolů. V přízemí MŠ jsou šatny pro obě třídy, sociální zařízení, výdejna jídla, jídelna a třída pro 2-3 leté děti, sloužící i jako malá tělocvična, sklepní prostory, sklad potravin, prádelna, sušárna, kotelna a úložný prostor pro venkovní vybavení.

V patře jsou dvě třídy s hernou pro děti od 2 do 4 let a pro děti od 4 do 7 let, dvě ložnice, kancelář, skladové prostory, místnost pro potřeby učitelek s koutkem pro logopedickou prevenci a sociální zařízení.

Stravování je zajištěno jídelnou základní školy, jídlo se denně dováží, v MŠ je pouze výdejna, která slouží i k přípravě svačín. Třídy a herny mají odpovídající vybavení, na dobré úrovni je i vybavení pomůckami.

Filosofie MŠ je rozvíjet samostatné a zdravé sebevědomí dětí cestou přirozené výchovy, položit základy celoživotního vzdělávání všem dětem podle možností, zájmu a potřeb.

Více na: <https://ms-mistrovicka.webnode.cz/o-nas/>



Obr. 5.2 Budova mateřské školy Mistrovická, zdroj: <https://ms-mistrovicka.webnode.cz/>

Mateřská škola Pískovec I 909

Dvoupodlažní budova mateřské školy byla otevřena v roce 1977. V přízemí jsou šatny, kuchyň a provozní místnosti, v patře jsou třídy, umývárny a ložnice dětí. Mateřská škola je dvoutřídní. Kapacita mateřské školy je 50 dětí. Kolem budovy je velká zahrada se dvěma pískovišti a prostorem pro jízdu na koloběžkách a tříkolkách. Nad budovou je větší část zahrady, kterou tvoří opravdový les. Poloha

mateřské školy je velice vhodná pro pobyt dětí venku a to po celý rok. Také je výborná pro zimní sporty. Většinou je dostatek sněhu pro bobování, sáňkování a hry na sněhu. Mateřská škola pracuje podle školního vzdělávacího programu s názvem „Lesní školička“, který je zaměřen na všestranný rozvoj dětské osobnosti.

Cílem MŠ je vytvořit dětem předpoklady pro:

- fyzický rozvoj (zvládnout hrubou a jemnou motoriku, pohybové hry, pohyb venku)
- společenský rozvoj (vztahy mezi dětmi v kolektivu, dokázat se zapojit do her a dění v MŠ)
- duševní rozvoj (rozeznávat barvy, znát své osobní údaje, písničky, básničky, soustředit se na krátké příběhy a pohádky...)
- rozvíjet osobnost každého dítěte, aby bylo schopno samostatně myslet, svobodně se rozhodovat, to vše v souladu s obecně uznávanými životními a mravními zásadami

Více na <http://www.skolkapiskovec.cz>

Mateřská škola Prácheň 126

Mateřská škola se nachází v přízemí, kde je velká herna s jídelnou, šatna a ložnice pro děti. MŠ navštěvuje cca 20 dětí. V poschodí je základní škola. Od roku 2003 tvoří společně s mateřskou školou jeden celek. Součástí školy je i školní jídelna a družina. Kolem školy je krásná, upravená zahrada.

Více na <http://www.skolaprachen.cz>

Kapacita jednotlivých mateřských škol je prakticky zcela zaplněna. Vzhledem k postupnému náběhu mladších (dvouletých) dětí a povinnost navštěvovat poslední předškolní rok MŠ, se v dalších letech nepředpokládá úbytek dětí v mateřských školách.

Podle dlouhodobé projekce obyvatel Libereckého kraje do r. 2050 se předpokládá postupný úbytek počtu narozených dětí. Na základě této projekce byl stanoven předpoklad počtu dětí v MŠ v r. 2018 (85 % stávajícího počtu dětí tj. 139 dětí) a v r. 2023 (78 % stávajícího počtu dětí tj. 127 dětí), který se bude rovněž snižovat.

5.2.2. ZÁKLADNÍ ŠKOLY

V Kamenickém Šenově se nachází dvě základní školy (ZŠ), v Kamenickém Šenově a v Práchni.

Základní škola a mateřská škola, Kamenický Šenov, příspěvková organizace, <http://www.zsks.cz/>

Škola pracuje jako úplná základní škola s 1. až 9. ročníkem, mateřskou školou, školní družinou a školní jídelnou. Škola se nachází v centru Kamenického Šenova. V letech 2002-2003 prošla školní budova rozsáhlou rekonstrukcí, modernizací a dostavbou, takže patří k nejlépe vybaveným školám v Libereckém kraji.

Kapacita školy je 600 žáků, v současné době škola vzdělává přibližně 340 žáků. Průměrná naplněnost tříd se pohybuje kolem 19 žáků. Ve většině ročníků probíhá výuka ve dvou paralelních třídách. Většina žáků dochází do školy z místa svého bydliště pěšky, škola je v dosahu linek hromadné autobusové dopravy pro žáky z okolních vesnic.

Žáci i zaměstnanci školy využívají služeb školní jídelny, stravuje se zde přibližně 300 žáků a 50 zaměstnanců školy.

Všichni žáci se vzdělávají podle školního vzdělávacího programu pro základní vzdělávání „Škola pro všechny“ platného od 01. 09. 2012. V 8. až 9. ročníku jako druhý cizí jazyk vyučuje škola jazyk ruský a jazyk německý.



Obr. 5.3 Budova základní školy v Kamenickém Šenově, zdroj: <https://www.firmy.cz/>

Základní a mateřská škola Kamenický Šenov – Prácheň, <http://www.skolaprachen.cz>

Základní škola se nachází v prvním patře budovy. Jedná se o malotřídku, kterou celkem navštěvuje 36 žáků od první do čtvrté třídy. Panuje zde rodinná pohoda, kde se děti navzájem lépe poznají s mladšími i se staršími spolužáky. Při menším počtu dětí ve třídách se učitelky mohou více věnovat dětem individuálně. Což hlavně oceňují rodiče, kteří mají ke škole bližší vztah. Nejenom, že se zúčastňují schůzek, ale taky se aktivně zapojují do akcí, kterých škola i školka pořádá velmi mnoho. Škola je zapojena do projektů přeshraniční spolupráce a do projektu Rozvoje vzdělávání v ZŠ a MŠ Prácheň v rámci šablon pro školy Operačního programu výzkum, vývoj a vzdělávání.

Malotřídní škola Prácheň leží v klidném prostředí na rozhraní Lužických hor a Českého středohoří, v blízkosti známé „Panské skály.“ Budova školy se nachází v tradiční části obce – u kostela. Součástí školy je i školní jídelna a družina.



Obr. 5.4 Budova ZŠ a MŠ Prácheň, zdroj: <http://www.skolaprachen.cz>

5.2.3. OSTATNÍ - JÍDELNY, DRUŽINY, KLUBY, STŘEDISKA VOLNÉHO ČASU

Při Základní a mateřské škole v Kamenickém Šenově (nám. Míru 616) funguje **školní jídelna** s kapacitou 611 strážníků. V MŠ Pískovec I a MŠ Mistrovice jsou **výdejny** s celkovou kapacitou 110 strážníků. Na základní a mateřské škole Prácheň je výdejna s kapacitou 80 strážníků.

Školní družina navštěvují děti mladšího školního věku (1. - 5. třída), které aktivně využívají svůj volný čas. Školní družina je při ZŠ Kamenický Šenov s kapacitou 100 dětí. Také při ZŠ Prácheň je školní družina, a má kapacitu 25 dětí.

Cílem školní družiny je výchova ke správnému zdravotnímu stylu, zvyšování sociálních kompetencí, posilování komunikačních dovedností. Výchovou a přístupem se také pracovnice školní družiny snaží odstraňovat nedostatky v psychické regulaci chování. Napomáhají i k formování životních postojů a schopností najít své místo ve skupině a ve společnosti. Programem školní družiny je rozvoj vědomostí, dovedností a návyků žáků k vytváření kladných charakterových rysů. Dostatek příležitostí je i ke spontánním činnostem, především ke hrám všeho druhu. Děti maximálně pobývají na čerstvém vzduchu.

Středisko volného času pro starší žáky formou domu dětí a mládeže (DDM) v Kamenickém Šenově není. Avšak ZŠ v Kamenickém Šenově nabízí 18 **zájmových útvarů** (kroužků). Jsou to např. výtvarný kroužek, vaření, turistický kroužek, žákovský parlament, klub zábavné logiky, pěvecký kroužek, čtenářský klub atd.

5.2.4. OSTATNÍ ŠKOLY VE MĚSTĚ

V Kamenickém Šenově působí **Střední úměleckooprůmyslová škola sklářská Kamenický Šenov** (zřizovatelem je Liberecký kraj), která spolupracuje s největším výrobcem lustrů na světě s Preciosou-Lustry.

Sklářská škola vznikla roku 1856 na přání místních výrobců, aby zajišťovala odbornou přípravu místních malířů a rytců skla a prostřednictvím ředitelů a pedagogů ovlivňovala výtvarnou, řemeslnou i technologickou úroveň sklářství. O udržení vysoké úrovně českého sklářství od poloviny 19. století dodnes se zasloužili také absolventi zdejší školy.

Škola se hlásí k tradicím českého sklářství svou vlastní, již bezmála stopadesátiletou historií. Spolupracuje se sklárnou Bratří Jílků a sklářským ateliérem Petera Ratha v Kamenickém Šenově, sklárnou Moser v Karlových Varech a dalšími firmami, podílí se na mezinárodních sympozii rytého skla v Kamenickém Šenově, obesílá domácí i zahraniční výstavy skla. Spolupracuje se sklářskou školou v Rheinbachu a dalšími školami, pro své žáky organizuje studijní pobyty, návštěvy škol, muzeí a galerií, je zapojena do evropského vzdělávacího programu studentů a mladých pracovníků Leonardo. V krátkodobých i dlouhodobých (ročních) jedno i dvouoborových kurzech umožňuje studium zahraničním zájemcům o sklo a po vyhodnocení výsledků jim vydává osvědčení o absolvování.

Škola nabízí výuku v oboru vzdělání

82-41-M/13 Výtvarné zpracování skla a světelných

82-41-M/01 Užité malba

Čtyřleté studium je zakončeno maturitní zkouškou z českého jazyka, cizího jazyka nebo matematiky, technologie, dějin výtvarné kultury a praktické zkoušky z návrhu, provedení v materiálu, včetně obhajoby odborné práce.

Ubytování a stravování je zajištěno ve vlastním domově mládeže.

Více na <http://www.czech-glass-school.com>



Obr. 5.5. Vstup do objektu Střední úměleckooprůmyslové školy sklářská Kamenický Šenov, zdroj: <http://stredniroku.cz/skoly/113/>

5.2.5. NÁROKY NA ROZPOČET MĚSTA

Školy mají dva základní zdroje financování. Přímé náklady na vzdělávání od státu na mzdové náklady, pomůcky a ostatní neinvestiční náklady, kdy MŠMT rozděluje prostředky dle státních normativů (počtu žáků) na jednotlivé krajské úřady, které si pak stanovují vlastní krajské normativy a podle nich přerozdělují peníze na jednotlivé školy. Provoz a investice jsou pak hrazeny prostřednictvím obecních rozpočtů. Do obecních rozpočtů přicházejí peníze na školství prostřednictvím rozpočtového určení daní. Na jednoho žáka dostává obec přibližně 8 000 Kč. Náklady na provoz škol jsou však zpravidla vyšší, takže obce své školy dotují z vlastních zdrojů podle svých možností, zpravidla ve výši dvojnásobku toho co dostanou od státu.

Celkové skutečné provozní náklady Města Kamenický Šenov v r. 2016 do školství byly 8 120 000 Kč. Z rozpočtového určení daní (RUD) lze odhadnout, že Město Kamenický Šenov dostalo na nepřímé náklady na školství cca 3 760 000 Kč. Rodílnou část 4 360 000 Kč město hradilo ze svých vlastních finančních prostředků.

Situace ve financování školství není jednoduchá. Zřizovatelé i ředitelé škol jsou každoročně nuceni reagovat na změny v kapitole školství státního rozpočtu, které mají dopady do rozpočtů škol a tím často i do rozpočtů obcí (nedostatek finančních prostředků na školní pomůcky nebo na platy nepedagogických pracovníků, financování změn díky nesouladu fiskálního a školního roku) a zároveň udržovat a zlepšovat podmínky pro vzdělávání dotacemi z obecních rozpočtů. Je nutné např. pokrývat vyšší cenu energií, inflaci, investovat do úspory energií (zateplení, výměna oken, rekonstrukce vytápění), rekonstruovat částí budov (WC, střechy, odpady, kuchyně) popřípadě zkvalitňovat podmínky pro výuku (hřiště, interaktivní tabule, počítače). Zde výrazně pomáhají různé projekty a grantové programy, které mohou obce i školy využívat (evropské, národní, krajské).

5.2.6. VYJÍŽDKA ŽÁKŮ DO ŠKOL (JAKÝ TYP ŠKOLY, KAM)

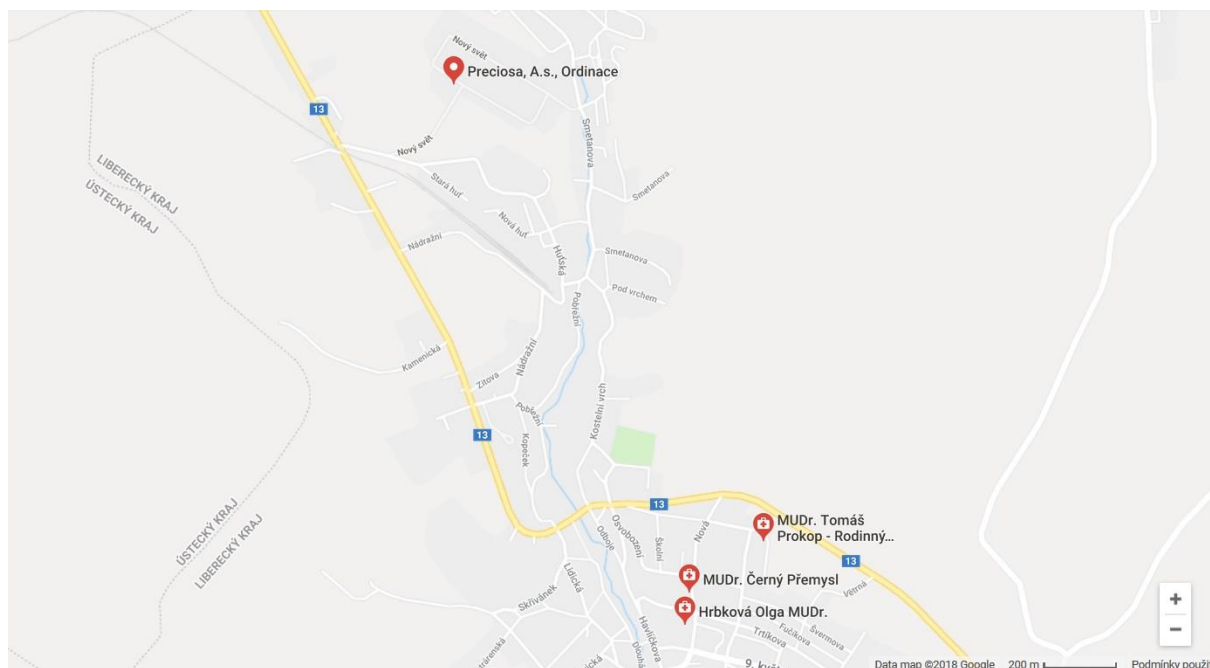
Děti z Kamenického Šenova výjimečně vyjíždí do jiných obcí do mateřských nebo základních škol. Část žáků po ukončení 1. stupně ZŠ nastupuje na víceletá (osmiletá) gymnázia. Tedy část žáků z Kamenického Šenova vyjíždí na osmileté gymnázium do České Kamenice, Děčína, České Lípy, případně na jiná gymnázia.

Nejvíce žáků vyjíždí do středních škol v okolních městech - Děčín (gymnázium, obchodní akademie, střední škola lodní dopravy, zahradnická a zemědělská škola, VOŠ a střední průmyslová strojná, dopravní a stavební škola), Česká Lípa (průmyslovka, obchodní akademie, podnikatelská škola, odborná škola a učiliště), Nový Bor (VOŠ a střední sklářská škola), Rumburk (gymnázium, polygrafická škola, zdravotnická škola a obchodní akademie), Šluknov (lesnická škola), Liberec (gymnázium, obchodní akademie, hotelová škola, stavební průmyslovka a další).

5.3 ZDRAVOTNICTVÍ

5.3.1. LÉKAŘSKÉ SLUŽBY V OBCI (PRAKTICKÝ, DĚTSKÝ, STOMATOLOG, GYNEKOLOG)

Zdravotní péči v Kamenickém Šenově zajišťují dvě ordinace praktického lékaře, jedna laboratoř a ordinace zubního lékaře a jedna gynekologická ordinace (v domě Pečovatelské služby – není na mapě níže). Firma PRECIOSA - LUSTRY, a.s. má ve svém areálu pro své zaměstnance ordinaci praktického lékaře.



Obr. 5.6 Ordinace lékařů v Kamenickém Šenově

Další lékařské služby jsou poskytovány lékaři zdravotnických středisek v Novém Boru, České Kamenici, a dále pak nemocnicemi v České Lípě a v Děčíně.

Veterinární ordinace se v Kamenickém Šenově nenachází, nejbližší je v Novém Boru a v České Kamenici.

5.3.2. DOSTUPNOST ZDRAVOTNICKÝCH ZAŘÍZENÍ (POHOTOVOST, NEMOCNICE, POLIKLINIKA)

Zubní pohotovost pro občany Kamenického Šenova je nejbližší v Děčíně. Je zajištěna pouze o sobotách, nedělích a svátcích od 8:00 do 11:00 hod vždy příslušným službu konajícím stomatologem v Děčíně. Rozpis stomatologů, kteří mají v daný víkend službu je velmi těžko dohledatelný. Občan, který je postižen akutní bolestí zubů o víkendu, pak musí obvolávat veškeré děčínské ordinace a zjišťovat, který stomatolog právě vykonává pohotovostní službu. Nebo se obrátit přímo na zubní pohotovost v Ústí nad Labem. Kam se ostatně musí obrátit stejně, pakliže není službu konajícím stomatologem v pohotovostních hodinách ošetřen.

Další zubní pohotovost je až v Liberci.

Dostupná nemocniční zařízení jsou v České Lípě a v Děčíně.

Nemocnice s poliklinikou Česká Lípa, a.s. (NsP) je významné zdravotnické zařízení ve vlastnictví Libereckého kraje a poskytuje lůžkovou i ambulantní péči. Nemocnice má celkem 488 lůžek, z toho 315 je lůžek standardních, 6 lůžek na oddělení ARO, 6 na oddělení DIOP, 26 lůžek je JIP, 117 lůžek poskytuje následnou péči a 18 lůžek sociální péči.

Slouží nejen pro obyvatele okresu Česká Lípa (cca 120 000 obyvatel), ale ve vybraných odbornostech i pro oblast Varnsdorfu a Rumburku. Vzhledem k blízkosti hojně navštěvovaných rekreačních oblastí v okolí České Lípy (Máchovo jezero, Sloup v Čechách, Lužické hory) poskytuje základní ambulantní i hospitalizační péči zvýšenému počtu tuzemských i zahraničních rekreatů.

Zdroj: <http://www.nemcl.cz>

Nemocnice Děčín (součást Krajské zdravotní, a.s.) zajišťuje akutní lůžkovou zdravotnickou péči pro oblast Děčína a v některých oborech pro celý okres, tedy pro spádovou oblast 80 až 130 tisíc obyvatel. Na lůžkovou péči je navázáno provozování řady specializovaných ambulantních provozů a komplementů tak, aby zdravotní péče mohla být poskytována komplexně a na odpovídající úrovni.

V současné době je v Nemocnici Děčín 9 lůžkových oddělení (308 lůžek) a to Chirurgické, Interní vč. Ošetřovatelských lůžek, Dětské vč. Novorozeneckého, Gynekologicko-porodnické, ARO, Neurologické, Rehabilitační, ORL a Oční oddělení.

Tyto činnosti jsou dále doplněny společnými vyšetřovacími složkami: Radiodiagnostické oddělení, Laboratoře a transfusní služba, Patologicko-anatomické oddělení, Hemodialýza a dalšími odbornými ordinacemi a poradnami.

Zdroj: <http://www.kzcr.eu/cz/dc/>

5.3.3. ZÁCHRANNÁ SLUŽBA

Záchranou službu zajišťuje **Zdravotnická záchranná služba Libereckého kraje (ZZS LK)**. Je to příspěvková organizace zřizovaná Libereckým krajem. Vznikla sloučením bývalých okresních zdravotnických záchranných služeb okresů Liberec, Česká Lípa, Jablonec nad Nisou a Semily dne 1. 10. 2003.

Pro Kamenický Šenov zajišťuje službu **výjezdová základna v České Lípě**. Výjezdové základny jsou navrženy tak, aby místo události na území jednotlivých obcí bylo dosažitelné z nejbližší výjezdové základny v dojezdové době do 20 minut.

5.4 SOCIÁLNÍ PÉČE

5.4.1. KOMUNITNÍ PLÁNOVÁNÍ SOCIÁLNÍCH SLUŽEB

Sociální péče v Kamenickém Šenově vychází z **Třetího komunitního plánu sociálních služeb obcí Novoborska na období 2016 – 2020** a z **Akčního plánu sociálních služeb na rok 2017**. Zdroj: <http://www.novoborsko.cz/komunitni-planovani-2017>

5.4.2. SOCIÁLNÍ SLUŽBY, JEJICH ROZSAH A ZPŮSOB ZAJIŠTĚNÍ

Zajištění sociálních služeb vychází z výše uvedeného komunitního plánu sociálních služeb. Hlavním koordinátorem je Svazek obcí Novoborska, resp. odbor sociálních věcí a zdravotnictví Městského úřadu Nový Bor.

Cílem komunitního plánu je primárně zajištění sociálních služeb pro různé skupiny obyvatel, které si samy nemohou z různých důvodů pomoci. Mezi tyto důvody například patří oslabení či ztráta schopností z důvodu věku nebo nepříznivého zdravotního stavu či krizové životní situace.

Městský úřad Kamenický Šenov

Městský úřad Kamenický Šenov jako obecní úřad I. stupně (přenesená státní působnost) nemá svěřenu žádnou pravomoc a působnost při výkonu státní správy na úseku sociálního zabezpečení. Jeho úkolem je však poskytovat svým občanům odbornou, zejména poradenskou pomoc při poskytování sociální péče.

Informace jsou zveřejňovány zejména na <http://www.kamenicky-senov.cz/radnice/navrhy-na-reseni-zivotnich-situaci/socialni-zalezitosti/>

Město Kamenický Šenov provozuje **dům s pečovatelskou službou (DPS)**. Podrobnější informace jsou uvedeny v kap. 5.1.5. Sociální bydlení.

V rámci komunitního plánu bylo v r. 2015 provedeno **dotazníkové šetření**, kompletní výsledky jsou uvedeny v kap. 2.2.3.

Body týkající se sociálních služeb:

- V Kamenickém Šenově je zřízeno odloučené pracoviště Diagnostického ústavu se sídlem v Boleticích.
- Starosta města neoznačil ve městě zásadní sociální problémy obecné povahy, zmínil pouze konkrétní problémy některých rodin.
- V majetku obce je několik obecních bytů, město disponuje také s DPS (nyní jsou volné 4 byty, které má DPS k dispozici). Tyto byty nejsou vázány na dotační titul bytů DPS a město je nabízí ostatním obcím k pronájmu.
- Město podporuje sociální služby poskytované Centrem zdravotně postižených Libereckého kraje, Farní charitou Česká Lípa, Hospicovou péčí paní Zdislavy. Péči o seniory a o zdravotně postižené zajišťuje pečovatelská služba DPS Kamenický Šenov.

5.4.3. POČET A KAPACITA ZAŘÍZENÍ SOCIÁLNÍCH SLUŽEB

V současné době převažuje poskytování pečovatelské služby v domech s pečovatelskou službou. Město Kamenický Šenov má **tři samostatné Domy s pečovatelskou službou**, které se nacházejí v centru města. Všechny budovy jsou v majetku města Kamenický Šenov a správu a údržbu zajišťuje Novoborská bytová společnost (Nobys).

V Domech s pečovatelskou službou žilo v roce 2018 celkem 58 obyvatel, tj 1,6 % obyvatel Kamenického Šenova.

Dům s pečovatelskou službou „A“ , Nám. T.G.Masaryka čp. 1009

zde je **21** bytů zvláštního určení,
z toho jsou **2** byty bezbariérové ,
11 bytů jednopokojových a
10 bytů má obývací místnost a ložnici.

V domě je výtah, všude bezbariérový vstup. K vybavení bytu patří kuchyňská linka, se sporákem, digestoř, vestavěné skříně a koupelna. Ke každému bytu také náleží sklepní kóje. V roce 2018 v bytech žilo celkem 34 obyvatel, z toho 4 manželské dvojice a jednou matka spolu s handicapovaným synem.

V přízemí budovy se nachází kancelář vedoucí pečovatelské služby, obchody, kadeřnictví a ordinace lékařů. Ve sklepních prostorách má své zázemí pečovatelská služba. Ze sklepa je bezbariérový vstup do Dvořáčkova parku.



Obr. 5.7 Dům s pečovatelskou službou – objekt A, zdroj: <https://dpsks.webnode.cz/>

Dům s pečovatelskou službou „B“, Nám. T.G.Masaryka čp. 1010

zde je **8** bytů,
z toho **1** bezbariérový
2 byty mají obývací místnost a ložnici

V domě je výtah, všude bezbariérový vstup. K vybavení bytu patří kuchyňská linka, sporákem, digestoř, vestavěné skříňe a koupelna. Ke každému bytu také náleží sklepní kóje.

V přízemí budovy se nachází zázemí pečovatelské služby a jídelna, která je oddělená od bytů a má vlastní vstup.



Obr. 5.8 Dům s pečovatelskou službou – objekt B, zdroj: <https://dpsks.webnode.cz/>

K oběma domům (objekty A a B) přiléhá Dvořáčkův park, který nabízí mnoho možností k odpočinku.

Dům s pečovatelskou službou „C“ Osvobození čp. 464

zde je 12 bytů
8 bytů je jednopokojových
4 byty mají obývací místnost a ložnici

V domě je výtah, k vybavení bytu patří kuchyňská linka, sporákem, digestoř a koupelna. V roce 2018 v bytech žilo celkem 15 obyvatel, z toho 1x manželský pár a 1x matka s dcerou. V přízemí budovy se nachází lékárna a ordinace zubařů.

Kapacita domů s pečovatelskou službou (DPS) v Kamenickém Šenově je celkem 41 bytových jednotek s 58 obyvateli v r. 2018.

5.4.4. DOSTUPNOST ZAŘÍZENÍ SOCIÁLNÍCH SLUŽEB

Kromě pečovatelské služby jsou prakticky všechny ostatní sociální služby dostupné v okolních městech, zejména v Novém Boru a České Kamenici.

5.4.5. PODMÍNKY PRO ŽIVOT SENIORŮ

Ve městě působí KLUB DŮCHODCŮ V KAMENICKÉM ŠENOVĚ, který sdružuje místní seniory. Pořádá přednášky, je zapojen do university třetího věku atd. Senioři se mohou zapojovat do spolků a dalších zájmových organizací, viz kapitola Spolková, osvětová a informační činnost.

5.5 KULTURA A PÉČE O PAMÁTKY

5.5.1. PODMÍNKY PRO KULTURNÍ AKTIVITY

Podmínky pro kulturní aktivity v Kamenickém Šenově jsou ovlivněny řadou faktorů. Mezi hlavní patří:

- Kamenický Šenov je městem skla (každé tři roky se zde pořádá **Mezinárodní symposium rytého skla** (od r.1996),
- ve městě působí významný sklářský podnik PRECIOSA - LUSTRY, a.s., jeho odborová organizace provozuje Kulturní dům
- bohatá a pestrá činnost spolků a jiných neziskových organizací v kultuře,

5.5.2. KULTURNÍ ZAŘÍZENÍ A JEJICH NÁVŠTĚVNOST

Kulturní literární a vzdělávací centrum (KLVC)

KLVC je organizační složkou města Kamenický Šenov a provozuje:

- **kino Hvězda**
- **Městskou knihovnu**
- **přednáškové sály**
- **Informační centrum s parkovištěm u Panské skály**
- **Vydává Šenovské listy**

Dále organizuje některé kulturní akce v Kamenickém Šenově jako jsou například: koncerty v kostele sv. Jana Křtitele, čarodějnice, Den Děti, městské slavnosti u Panské skály, filmový festival, Skleněný Slavíček a advent na náměstí. Dále se podílí na organizaci dalších akcí společně s občanskými sdruženími ve městě i mimo ně.

Technicky zabezpečuje provoz objektů Informačního centra a parkoviště Prácheň, budovy kina a knihovny v době konání veřejných zasedání městského zastupitelstva a při dalších akcích, na jejichž organizaci se přímo nepodílí.

Kino Hvězda

Kino je provozovatelem filmových představení, která se konají ve spolupráci s distributorem filmových kopi. Nachází se v centru města, je částečně digitalizováno a promítá příležitostně.



Obr. 5.9 Kino Hvězda, zdroj: <https://www.gsmweb.cz/foto.php?op=oskar&cid=23441&okres=CL>

Městská knihovna Kamenický Šenov

Knihovna je veřejnou univerzální knihovnou, která zabezpečuje občanům a institucím přístup ke kulturním hodnotám a odborným informacím obsaženým v knihovních a informačních fondech. Zajišťuje nákup, zpracování a distribuci knižního fondu v souladu se smlouvou o sdružení prostředků, uzavřenou s Městskou knihovnou Česká Lípa, zabezpečuje výpůjční službu knih a časopisů včetně meziknihovní služby a poskytuje informace z počítačové databáze. Poskytuje občanům služby veřejného internetu. Organizuje přednášky a besedy literárního a vzdělávacího charakteru pro děti i dospělé. Zřizuje, spravuje a doplňuje samostatné oddělení odborné sklářské literatury.

Z historie knihovny

První zmínka o knihovně je z roku 1919. V našem městě byly knihovny dvě – knihovna místního německého spolku (ofic. název - Svaz Němců) a knihovna místního spolku sklářských pracovníků (ofic. název - Ústřední svaz sklářských zaměstnanců). Spojením vznikla dvě oddělení městské knihovny. Zakoupením v roce 1927 za částku 2.700,-Kč přešla do majetku města.

V roce 1946 pak zahajuje činnost Městská lidová knihovna. Obětavý knihovník, odborný učitel Josef Janura, shledal po půdách a domácnostech zbytky bývalé české knihovny z předválečné doby a tak po různých sbírkách čítá k 1.2. 1946 fond knihovny 872 knih beletrie, 55 dětských knih, 231 naučných – celkem tedy 1.158 knih. Za rok nato už má knihovna o 500 titulů navíc. O knihovnu je veliký zájem a čtenářů přibývá. Zápis ze schůze knihovní rady ze dne 19.10.1948 již hovoří o počtu 3.000 knih. Jsou objednány moderní kovové stojany a založen knižní lístkový katalog. Panu Janurovi je k ruce i jeden mladý učitel naší školy a také pomáhají žáci. (dodnes na to naši občané, kteří docházeli do knihovny vypomáhat, rádi vzpomínají)

Knihovna je několikrát oceněna pro své kvalitní služby. S odchodem p. Janury se tu knihovníci střídají, ale dobrá úroveň nabízených služeb se nemění.

Knihovna se nachází v domě č.p. 245 – dnes Obřadní síň města. Statika tohoto historického domu je však velmi narušena, a tak se knihovna stěhuje o dva domy dál. Tyto prostory, sloužící spíše jako byt, nevyhovují, a tak je knihovně nabídnut další prostor po zrušené pobočce České spořitelny. Knihovna se opět stěhuje a v té době čítá již okolo 20. tisíc svazků. **V roce 2004 se knihovna stěhuje naposledy.** Na naši knihovnu za pomoci státního grantu čeká zcela nové umístění "na míru" potřeb **moderní knihovny v budově č.p. 470.** Přibyl krásný dětský koutek, studijní koutky a oddělení sklářské literatury.

Knihovní provoz je postupně automatizován, knihovna přechází na knihovní systém Clavius a v roce 2010 spouští své internetové stránky. Uživatelům je nabízen internet bezplatně na pěti stanicích, on-line katalog a návštěvníci využívají všech služeb, které Městská knihovna Kamenický Šenov nabízí.

Zdroj: <http://knihovnaksenov.webk.cz/pages/o-knihovne.html>



Obr. 5.10 Městská knihovna Kamenický Šenov, zdroj: <https://www.firmy.cz/detail/400114-mestska-knihovna-kamenicky-senov-kamenicky-senov.html>

V Kamenickém Šenově působí **Kulturní dům**, který je provozován odborovou organizací společnosti PRECIOSA – LUSTRY, a.s. Tento kulturní dům nabízí divadelní představení pro dospělé a děti, taneční pro dospělé, besídky pro zaměstnance podniku Preciosa a.s. a samozřejmě plesy a taneční zábavy.

Kulturní dům (KD) byl do dnešní podoby zrekonstruován a znovuotevřen v roce 1974, v roce 1988 prošel rekonstrukcí hlavní sál - zejména došlo k instalaci akustického obložení stěn (v podstatě studiový zvuk).

Vlastní prostory KD tvoří - velký sál, jeviště, 2 šatny, sociální zařízení + sprcha, malý sál (vedle velkého), vstupní hala, pokladna, šatna pro návštěvníky.

Jeviště je vybaveno divadelním osvětlením (reflektory), horizonty, oponou, tahy, zvukovou kabinou vč. ovládání osvětlovací techniky.

Na velkém sále je možná divadelní úprava (při vystoupeních) nebo stolová úprava (při plesech, tanečních zábavách apod.). Do této úpravy je možné zahrnout i malý sál.

Více zde: <https://kdks.webnode.cz/zakladni-informace/>



Obr. 5.11 Kulturní dům odborové organizace společnosti PRECIOSA – LUSTRY, a.s., zdroj: <https://kdks.webnode.cz/foto/>

Sklářské muzeum

Sklářské muzeum Kamenický Šenov je organizační složkou Města Kamenický Šenov. Pro návštěvníky je ke shlédnutí stálá Expozice rytého a broušeného skla od 17. století. Muzeum připravuje každoročně několik krátkodobých výstav současného sklářského umění, výstavy historické, ale prezentuje i tvorbu autorů z jiných uměleckých oborů a pořádá drobné výstavy regionálního charakteru.

V prostorách muzea se nachází **prodejna**, kde si návštěvníci mohou zakoupit výrobky ze skla, upomínkové předměty a publikace o sklářství.

Další informace ke Sklářskému muzeu v Kamenickém Šenově jsou uvedeny v kap. 3.1.8 Atraktivita cestovního ruchu. Více informací je také na <http://www.muzeumskla.cz/>

5.5.3. DOSTUPNOST KULTURNÍCH ZAŘÍZENÍ V OKOLNÍCH OBCÍCH

V okolních obcích a městech jsou navštěvována kulturní zařízení především v Novém Boru, České Kamenici, České Lípě a v Děčíně.

5.5.4. KULTURNÍ AKTIVITY (NÁVŠTĚVNOST)

Ve městě se pořádají následující významné akce:

- Mezinárodní symposium rytého skla (září) - návštěvnost cca 2000 osob

Další kulturní aktivity (přednášky, vernisáže, koncerty atd.) jednotlivých zájmových organizací jsou navštěvovány podle různých okolností (zajímavost tématu, překrývání s jinou akcí, informovaností, počasím aj.) zpravidla 15 - 60 osob na akci.

5.5.5. KULTURNÍ PAMÁTKY (NÁVŠTĚVNOST)

Návštěvnost kulturních památek je podrobně uvedena v kap. 3.1.9. Počet návštěvníků (odhadem, počet vstupenek u hlavních atraktivit).

Sklářské muzeum - Stálá expozice muzea zahrnuje vývoj rytého a broušeného skla od 17. století do současnosti. Tematická linie „Odkud pocházíme? Kdo jsme? Kam jdeme?“ provádí návštěvníky staletími po stopách rytiny, královny zušlechťovacích technik. Skleněné předměty vypráví příběhy z dávného i nedalekého času – o životě našich předků, jejich práci, bojích i láskách.

Muzeum připravuje každoročně několik krátkodobých výstav současného sklářského umění, výstavy historické, ale prezentuje i tvorbu autorů z jiných uměleckých oborů a pořádá drobné výstavy regionálního charakteru.

Vstupné: 50,- Kč za osobu, děti 25,- Kč, rodinné vstupné (2 dospělí + max. 2 děti), školní výpravy (15 Kč / osobu). Návštěvnost se pohybuje v posledních letech kolem 20 tis. návštěvníků ročně.

5.6 SPORT A TĚLOVÝCHOVA

5.6.1. PODMÍNKY PRO SPORTOVNÍ A VOLNOČASOVÉ AKTIVITY

Podmínky pro sportovní a volnočasové aktivity v Kamenickém Šenově jsou ovlivněny řadou faktorů. Mezi hlavní patří:

- bohatá a pestrá činnost spolků a jiných neziskových organizací ve sportu a volnočasových aktivitách,
- podpora sportu Městem Kamenický Šenov přímým pořádáním sportovních akcí a také grantovou podporou spolků,

5.6.2. SPORTOVNÍ A VOLNOČASOVÁ ZAŘÍZENÍ

Městské koupaliště Kamenický Šenov

Lyžařský areál Prácheň

Black Rock Ranch

Popis výše uvedených tří sportovních zařízení je uveden v kap. 3.1.8 Atraktivita cestovního ruchu.

Skatepark Šenov

Nachází se v ulici Pod vrchem 228 v Kamenickém Šenově. Jde o betonový skatepark, (betonové prvky), umístěné na asfaltové ploše. Pro jezdce BMX, jezdce na koloběžce (scooter), jezdce na inline bruslích, mountainboardech, případně horských kolech, na které jsou umístěny různé překážky, dráhy a rampy.

Fotbalové hřiště

Vlastníkem fotbalového hřiště je Město Kamenický Šenov. Povrch tvoří přírodní trávník, hlediště je pro 50 sedících a 100 stojících diváků. Provozovatelem je FK SKLO Kamenický Šenov, který hraje okresní soutěž dospělých – Česká Lípa a krajský přebor Libereckého kraje dorostu U17.

Sportovní hala ZŠ Kamenický Šenov

Při základní škole Kamenický Šenov jsou k dispozici dvě sportovní haly – velká a malá sportovní hala. Sportovní haly lze pronajímat - velká sportovní hala je za 300 Kč/ hod, malá sportovní hala je za 200 Kč/ hod. Školská zařízení a kroužky dětí při škole mají nárok na slevu. Více na <http://www.zsks.cz/index.php/pronajem-prostor>

5.6.3. HŘIŠTĚ A PROSTORY PRO NEORGANIZOVANÉ SETKÁVÁNÍ DĚTÍ

Hřiště a prostory pro neorganizované setkávání dětí jsou v majetku města. Jejich údržbu a drobné opravy zajišťují Technické služby.

5.6.4. SPORTOVNÍ KLUBY, SPORTOVNÍ A VOLNOČASOVÉ AKTIVITY

Sportovní akce ve městě pořádají sportovní kluby samostatně jako právnické subjekty. Ve městě působí sportovní oddíly a spolky:

1. Bikebase.cz , vznik: 26.8.2008, IČO: 22725695, Adresa: Kamenický Šenov, Prácheň 120.
Zaměření na cyklistiku a informace pro cyklisty <http://www.bikebase.cz>
2. Česká asociace silového trojboje, vznik: 12.8.2009, IČO: 22838945, Adresa: Kamenický Šenov, Prácheň 185
Odbož asociace silového trojboje Globalpowerlifting committee byla založena v půlce roku 2006 Danielem Dvořákem. Následně byla zakoupena licence asociace Worldpowerliftingcongress. Obě asociace zastřešovala GPC CZ. V roce 2009 došlo ke změnám v organizační struktuře a asociace byla definitivně přejmenována na Českou asociaci silového trojboje - ČAST. ČAST se podílí aktivně na chodu obou mezinárodních asociací. Asociace pravidelně od roku 2007 pořádá národní šampionáty na kterých je každoročně vyšší účast. V současné době ČAST drží licence raw asociace IRP a také druhé nejstarší asociace po WPC a to licenci WPF, která působí na powerlifterské scéně od roku 1999. Prioritou asociace je pořádání soutěží na atraktivních místech, popularizace silového trojboje a

maximální zviditelnění všech našich sportovců. ČAST je asociací lifterů pro liftery a každý zájemce o soutěžení v tomto těžkém a náročném sportu je vítán.

Zdroj: <https://www.powerlifter.cz/en-US/cast-ceska-asociace-siloveho-trojboje-sc138.aspx>

3. FBC Lvi Kamenický Šenov, vznik: 9.5.2012, IČO: 22740368, Adresa: Kamenický Šenov, Pískovec I 896

Oddíl florbalu, zdroj: <https://www.ceskyflorbal.cz/oddil/fbc-lvi-kamenicky-senov>

4. FK SKLO Kamenický Šenov, vznik: 5.9.1995, IČO: 62237969, Adresa: Kamenický Šenov
Fotbalový klub hrající okresní přebor – Česká Lípa. Při fotbalovém klubu funguje příprava a mladší žáci. Zdroj: <http://www.fksklokamenickysenov.estranky.cz>

5. GPC Česká republika - Asociace silového trojboje, občanské sdružení, vznik: 16.4.2007, IČO: 28554469, Adresa: Kamenický Šenov, Trtíkova 6
neaktivní

6. IHC 2007 KAMENICKÝ ŠENOV, o.s., vznik: 2.4.2007, IČO: 28552831, Adresa: Kamenický Šenov, Smetanova 94, Zdeněk Blažejovský
Neregistrovaná hokejová liga.

7. Klub orientačního běhu Kamenický Šenov, vznik: 5.2.1992, IČO: 44225156, Adresa: Kamenický Šenov

8. Moto Sport Klub - středisko motorismu mládeže Panská skála, vznik: 23.4.2010, IČO: 22871047, Adresa: Kamenický Šenov, Smetanova 88
Více na <http://msk-panskaskala.wz.cz/index.html>

9. O.S. Jezdecký klub Kamenický Šenov-Prácheň, vznik: 8.11.2005, IČO: 27012611, Adresa: Kamenický Šenov, Prácheň 212

Více na

https://sites.google.com/site/ranchblackrock/#utm_source=firmy.cz&utm_medium=ppd&utm_campaign=firmy.cz-2651691

10. Tenisový klub Kamenický Šenov, vznik: 10.6.1996, IČO: None, Adresa: Kamenický Šenov, Kamenická 861

Dále ve městě působí sportovní spolek – základní organizace se sídlem v Kamenickém Šenově, avšak s registrací u některého celorepublikového svazu:

11. Biatlon klub Manušice (Běh Kamenickým Šenovem, Běžecké kritérium kolem Panské skály) <http://www.bkmanusice.estranky.cz/> Sídlo, Švermova 739, Kamenický Šenov, registrován u Českého svazu Biatlonu pod č. 73/1990 IČO: 62237462

V Kamenickém Šenově také působí sportovní spolky bez registrace nebo s jiným sídlem než v Kamenickém Šenově, avšak činné na území města:

12. SKI Polevsko – Zimní běžecké tratě: www.skipolevsko.cz

13. Sjezdovka Prácheň: www.skiclub-prachen.cz

14. Volejbalový oddíl: www.senovaci.cz

5.6.5. DOSTUPNOST SPORTOVNÍCH ZAŘÍZENÍ V OKOLNÍCH OBCÍCH

Mimo Kamenický Šenov jsou navštěvována sportovní zařízení především v České Kamenici a v Novém Boru. Kryté plavecké bazény a kryté zimní stadiony jsou dostupné v České Lípě a v Děčíně.

Tab. 5.8 SWOT analýzy za kapitolu Vybavenost

Silné stránky	Slabé stránky
opravené budovy ZŠ a MŠ	nízká intenzita bytové výstavby
historické dědictví ve městě	špatný stavebně-technický stav veřejných budov a zařízení pro volný čas (kino, kulturní dům)
pečovatelská služba	
bohatá a pestrá činnost sportovních oddílů	
Příležitosti	Hrozby
investice do energetických úspor stávajících objektů	chátrání rodinných a bytových domů
efektivní využití stávajících objektů ve městě	nedostatek financí na provoz kulturních a sportovních zařízení
	ztráta kulturního dědictví

6. ŽIVOTNÍ PROSTŘEDÍ

6.1 STAV ŽIVOTNÍHO PROSTŘEDÍ

6.1.1. PŮDNÍ FOND, ČLENĚNÍ, KVALITA, MÍRA OHROŽENÍ EROZÍ

Krajina Kamenického Šenova je převážně využívána zemědělsky jako louky a pastviny (46 %), hojně jsou zastoupeny také lesní plochy (24 %).

Funkční využití ploch v Kamenickém Šenově je podrobně uvedeno v kapitole 1. Území.

Vzhledem k nízkému zastoupení orné půdy (3 %) je míra ohrožení erozí minimální.

6.1.2. POZEMKOVÉ ÚPRAVY V OBCI

Pozemkové úpravy jsou jedním z klíčových faktorů pro rozvoj venkova. S jejich pomocí se Ministerstvo zemědělství ČR snaží obnovit osobní vztah lidí k půdě a krajině a vyvážit jej s veřejným zájmem a důrazem na zvýšení kvality života na venkově, který byl násilně a radikálně změněn v době kolektivizace. Pozemkové úpravy jsou v podstatě jediným nástrojem ke scelení a zpřístupnění pozemků jejich vlastníkům i uživatelům a k obnovení zanedbané a poničené krajiny. Výrazným dílem přispívají k ochraně půdy, vody a bioty jako veřejných statků. Bývají leckdy nutným předstupněm

opatření protipovodňové prevence. Podílejí se také na obnovení a digitalizaci zastaralého katastru nemovitostí. Komplexní i jednoduché pozemkové úpravy provádí jednotlivé okresní pozemkové úřady (konkrétně Státní pozemkový úřad – pobočka Česká Lípa).

Pozemkové úpravy probíhaly pouze v katastrálním území Kamenický Šenov (v roce 2003). Konkrétně šlo o upřesnění přídělů u pozemků s celkovou výměrou 130 ha. V katastrálním území Prácheň nebyly pozemkové úpravy prováděny.

Zdroj: <http://eagri.cz/public/app/eagriapp/PU/Prehled/>

6.1.3. KVALITA OVZDUŠÍ

Z místních zdrojů mají na kvalitu ovzduší rozhodující vliv spalovací procesy v kotelnách a lokálních topeništích všech úrovní. Z velkých zdrojů jsou to kotelny průmyslových podniků, jejichž provozovny podléhají ekologizačním opatřením s cílem snižování imisní zátěže města a okolí. Měření hlavních indikátorů znečištění se provádělo na stanici v Práchni a naměřené koncentrace oxidu siřičitého ani oxidu dusíku nedosahovaly imisních limitů. Měření bylo ukončeno v r. 2003. V posledních letech probíhají výměny nevyhovujících kotlů na tuhá paliva v rámci tzv. kotlíkových dotací prostřednictvím Libereckého kraje.

Zdroj:

http://portal.chmi.cz/files/portal/docs/uoco/web_generator/locality/pollution_locality/loc_LPRH_CZ.html

6.1.4. KVALITA VODY V TOCÍCH A VODNÍCH PLOCHÁCH

Čistota vody je nedílnou součástí kvality životního prostředí. Kamenickým Šenovem protéká Šenovský potok hydrologicky náležející do povodí řeky Kamenice. Místní částí Prácheň protéká Skalický potok hydrologicky náležející do povodí řeky Ploučnice. Obě řeky se vlévají do Labe náležejícího do úmoří Severního moře. **Šenovský potok** pramení v Kamenickém Šenově 450m n.m., ústí zleva do Pryského potoka nad Českou Kamenicí, plocha povodí 7,1 km², délka toku 3,4 km, průměrný průtok u ústí 0,07 m³/s, pstruhová voda. **Skalický potok** pramení v Kamenickém Šenově v místní části Prácheň, ve Skalici u České Lípy se vlévá do říčky Šporky, která ústí v České Lípě do řeky Ploučnice.

V minulých letech se věnovala zvýšená pozornost čistotě vody v řece Kamenici rozšířením kanalizace a výstavbou ČOV v Dolní Kamenici na níž je napojen i kanalizační systém Kamenického Šenova (podrobněji viz kap. 4 Infrastruktura).

Správci vodních toků jsou Povodí Ohře, s. p. (Šenovský potok) a Lesy ČR, s. p. (část Šenovského potoka, Okrouhlický potok, Skalický potok a Pryský potok).

6.1.5. MÍRA OHROŽENÍ HLUKEM, PROTIHLUKOVÁ OPATŘENÍ

Kamenický Šenov je částečně ohrožen zvýšenou hladinou hluku z tranzitní dopravy po hlavní silnici I/13. Jde o bezprostřední okolí hlavního silničního tahu přes město. Místní sklářské podniky nepředstavují zvýšenou hlukovou zátěž.

6.1.6. VÝZNAMNÉ ZDROJE ZNEČIŠTĚNÍ

V Kamenickém Šenově se nenachází žádný významný zdroj znečištění.

6.1.7. BROWNFIELDY, LOKALITY S EKOLOGICKÝMI ZÁTĚŽEMI

V Kamenickém Šenově je zmapováno 10 lokalit brownfields, podrobně jsou uvedeny v kap. 3. Hospodářství. **Ochrana životního prostředí**

6.2.1. CHRÁNĚNÁ ÚZEMÍ NA KATASTRU MĚSTA, JEJICH CHARAKTER, ROZLOHA

Na území Kamenického Šenova se **stýkají dvě chráněné krajinné oblasti**, CHKO Lužické hory a CHKO České středohoří.

CHKO České středohoří zaujímá jižní část území města, hranici tvoří silnice I/13. CHKO České středohoří byla zřízena Výnosem MK ČSR č. j. 6.883/76 dne 19. 3. 1976. Celková výměra CHKO je 1.063,17 km². Horninové podloží tvoří třetihorní vulkanity, morfologicky výrazné typickými kuželovitými a kupovitými tvary elevací.

Flóra i fauna je zde nejpestřejší v rámci celé ČR, neboť typická stepní a lesostepní společenstva nižších nadmořských výšek a jižních expozic jsou střídána severskými a alpskými druhy, které sem pronikly v dobách ledových.

CHKO Lužické hory se rozkládá v severní části města, hranici tvoří silnice I/13. Celková výměra CHKO je cca 35 000 ha, zřízena byla Výnosem MK ČSR č. j. 6.927/76 dne 19. 3. 1976. Území má pestrou skladbu horninového podloží - krystalické horniny, pískovce, neovulkanity. Je značně zalesněno, převažují druhotné smrkové lesy, místy se však vyskytují i relativně přirozené smíšené lesy a bučiny. Krajinný ráz dotváří hojně zastoupená lidová architektura.

Z maloplošných zvláště chráněných území se v Kamenickém Šenově nachází:

Národní přírodní památka (NPP) Panská skála

Výměra 1,26 ha, vyhlášeno 1953, nadmořská výška 560–597 m. n .m., území obce Kamenický Šenov. Charakteristika Panská skála byla vyhlášena národní přírodní památkou pro ochranu unikátního čedičového suku s typickou sloupcovou odlučností. Tzv. kamenné varhany byly obnaženy těžbou sloupcového čediče v 19. a 20. století. Pozůstatkem těžby je i jezírko na úpatí přírodní památky. Chráněné území se nachází při hranici Libereckého a Ústeckého kraje poblíž hlavní silnice z Nového Boru do Kamenického Šenova. Vzhledem ke snadné dostupnosti je to jedno z nejpopulárnějších a nejčastěji navštěvovaných chráněných území.

U třetihorních vyvřelin (čedičů, znělců a dalších) se objevuje tzv. sloupcová odlučnost. Sloupce vznikají při chladnutí a tuhnutí horkého magmatu a většinou mají tvar pěti až šestiúhelníku, pouze zřídka mají větší či menší množství stěn. V Libereckém kraji není Panská skála ojedinělým příkladem sloupcové odlučnosti, najdeme ji i v dalších chráněných územích (např. Pustý zámek, Čertova zeď, Kodešova skála, Stříbrník a další).

Spravuje Správa CHKO České středohoří.



Obr. 6.1 Panská skála - Detail čedičových sloupů v hlavní stěně Panské skály, zdroj: <http://www.luzicke-hory.cz>

Na území Kamenického Šenova je vymezena **1 evropsky významná lokalita NATURA 2000**.

Lokalita **Prácheň - Zicht**, rozloha 2,0807 ha. Z hlediska bioty jde o menší mokřad v terénní depresi zarostlý sítinami a ostřicemi (porosty vysokých ostřic M1.7), dominuje ostřice měchýřkatá (*Carex vesicaria*), z významných rostlinných druhů mochna bahenní (*Potentilla palustris*) a suchopýr širokolistý (*Eriophorum latifolium*). V mozaice porosty vrby popelavé (*Salix cinerea*) a vrby pětimužné (*Salix pentandra*) (K1). Vodní plocha přechází ve vlhké louky (mozaika T1.5 a T1.6). V širším okolí louky T1.1 s nižší reprezentativností (jedná se o louky a bývalá pole dnes nepravidelně sečené či pasené) a remízky a stromořadí tvořené jasanem ztepilým (*Fraxinus excelsior*) (X12).

Zdroj: <http://www.nature.cz/>

Ptačí oblasti

Na území Kamenického Šenova se **nenachází žádná ptačí oblast** jako chráněné území vyhlášené za účelem ochrany ptáků na základě směrnice 2009/147/ES v rámci soustavy NATURA 2000.

Na území Kamenického Šenova je vymezen v rámci ZÚR Libereckého kraje **územní systém ekologické stability (ÚSES)** regionální a nadregionální, který je na úrovni územně plánovacích obcí zpřesňován a doplňován o skladebné části ÚSES lokálního.

Na katastrálním územím Kamenický Šenov a Prácheň se nachází nadregionální biokoridor K5MB a regionální biocentrum Smrčník.

V Kamenickém Šenově se nachází 2 registrované památné stromy. Jsou to lípa u kapličky a lípa v Práchni.

Zdroj: Územně analytické podklady, aktualizace říjen 2014 a <http://drusop.nature.cz>



Obr. 6.2 Lípa u kapličky, zdroj:

https://cs.wikipedia.org/wiki/Seznam_pam%C3%A1tn%C3%BDch_strom%C5%AF_v_okrese_%C4%8Cesk%C3%A1_L%C3%ADpa

6.2.2. STŘETY ROZVOJOVÝCH ZÁMĚRŮ MĚSTA S OCHRANOU PŘÍRODY (POTENCIÁLNÍ)

Z pohledu ochrany přírody a krajiny, stejně tak jako z pohledu ochrany jednotlivých složek životního prostředí, by mohlo dojít ke střetu s rozvojovými záměry města v následujících případech:

- zhoršení tranzitní dopravy nákladní dopravy
- ochrana krajinného rázu
- zábor zemědělského půdního fondu ve volné krajině (na místo revitalizace brownfields)
- podpora investic do technologií s vysokou spotřebou vody
- podpora investic do velkých zdrojů znečištění ovzduší
- absence vsakovacích technologií u záborů půdy v intravilánu, zrychlení odtoku srážek kanalizací na ČOV

6.2.3. PROBLÉMY OCHRANY PŘÍRODY VE MĚSTĚ

Mezi nejvýznamnější či nejvíce frekventované problémy v oblasti ochrany přírody a krajiny, stejně tak jako v oblasti ochrany jednotlivých složek životního prostředí, patří především:

- čistota vodních toků
- výkopové práce v ochranných pásmech památných stromů
- nepovolené kácení dřevin rostoucích mimo les
- černá těžba v lesích
- ničení ptačích hnízdišť a netopýřích kolonií při zateplování obvodových plášťů
- vysoká intenzita tranzitní dopravy na silnici I/13
- nekoncepční řešení péče o nalezená a odebraná zvířata
- černé skládky v okrajových částech aglomerace a na lesních pozemcích
- domácí topeniště – spalování odpadů

Tab. 6.1 SWOT analýza za kapitolu Životní prostředí

Silné stránky	Slabé stránky
celkově region s velmi příznivým životním prostředím	vysoká intenzita tranzitní dopravy na silnici I/13
blízkost Národního parku České Švýcarsko	výkopové práce v ochranných pásmech památných stromů
nenachází se žádný významný zdroj znečištění	nepovolené kácení dřevin rostoucích mimo les a černá těžba v lesích
hezké okolí města	ničení ptačích hnízdišť a netopýřích kolonií při zateplování obvodových plášťů
	zanedbané staré sady a ovocné stromy
	domácí topeniště – spalování odpadů
	špatná péče o zeleň v soukromém vlastnictví – narušení vzhledu obce

	nekoncepční řešení péče o nalezená a odebraná zvířata
	černé skládky v okrajových částech aglomerace a na lesních pozemcích
Příležitosti	Hrozby
revitalizace rybníků a drobných vodních nádrží jako prevence proti povodním	šíření nepůvodních druhů živočichů a rostlin
posílení ekologických způsobů dopravy	vysoké stavy některých druhů zvěře
obnova původních zanedbaných starých sadů a ovocných stromů	vzrůstající podíl individuální dopravy
zvýšená péče o městskou zeleň	zhoršení efektivity likvidace komunálního odpadu
	návrat ke spalování nekvalitních fosilních paliv
	extrémní projevy klimatických změn (povodně, sucha apod.)

7. SPRÁVA MĚSTA

7.1 MĚSTSKÝ ÚŘAD A KOMPETENCE MĚSTA

7.1.1. TYP OBECNÍHO ÚŘADU (OBEC, POVĚŘENÝ OBECNÍ ÚŘAD, ORP), ROZSAH SPRÁVNÍHO OBVODU

Město Kamenický Šenov (dále jen město) je územní samosprávná jednotka v souladu s § 1 a § 2 zákona č. 367/1990 Sb., o obcích v platném znění ke dni 23.11.1990 a dle § 4 tohoto zákona vystupuje v právních vztazích svým jménem a nese odpovědnost z těchto vztahů vyplývajících, je tedy právnickou osobou ve smyslu § 18 odst. 2 písm. c) zákona č. 40/1964 Sb., občanského zákoníku v platném znění, a to právnickou osobou s plnou právní subjektivitou.

Posláním města je zajištění veřejné správy na svém území, případně výkon státní správy v územním obvodu za podmínek stanovených zákonem (viz. zejména hlava sedmá Ústavy ČR, § 14 a § 21 zákona o obcích).

Město Kamenický Šenov je obec jež nad základní rámec přenesené působnosti je vybavena ještě působností:

- **matričního úřadu** (více než 1200 obcí - Seznam matričních úřadů a vymezení jejich správních obvodů obsahuje příloha č. 1 k vyhlášce č. 207/2001 Sb., kterou se provádí zákon č. 301/2000 Sb., o matrikách, jménu a příjmení a o změně některých souvisejících zákonů, ve znění předpisů pozdějších),
- **stavebního úřadu** (více než 600 obcí – viz Sdělení Ministerstva pro místní rozvoj č. 544/2006 Sb., kterým se uveřejňuje podle § 117 odst. 2 zákona č. 50/1976 Sb., o územním plánování a stavebním řádu (stavební zákon), ve znění pozdějších předpisů, seznam krajských a obecních úřadů, které jsou stavebními úřady ke dni 1. listopadu 2006).

Rozsah správních obvodů matričního a stavebního úřadu Kamenický Šenov tvoří 2 obce (matriční úřad), resp. 3 obce (stavební úřad), viz tabulka níže.

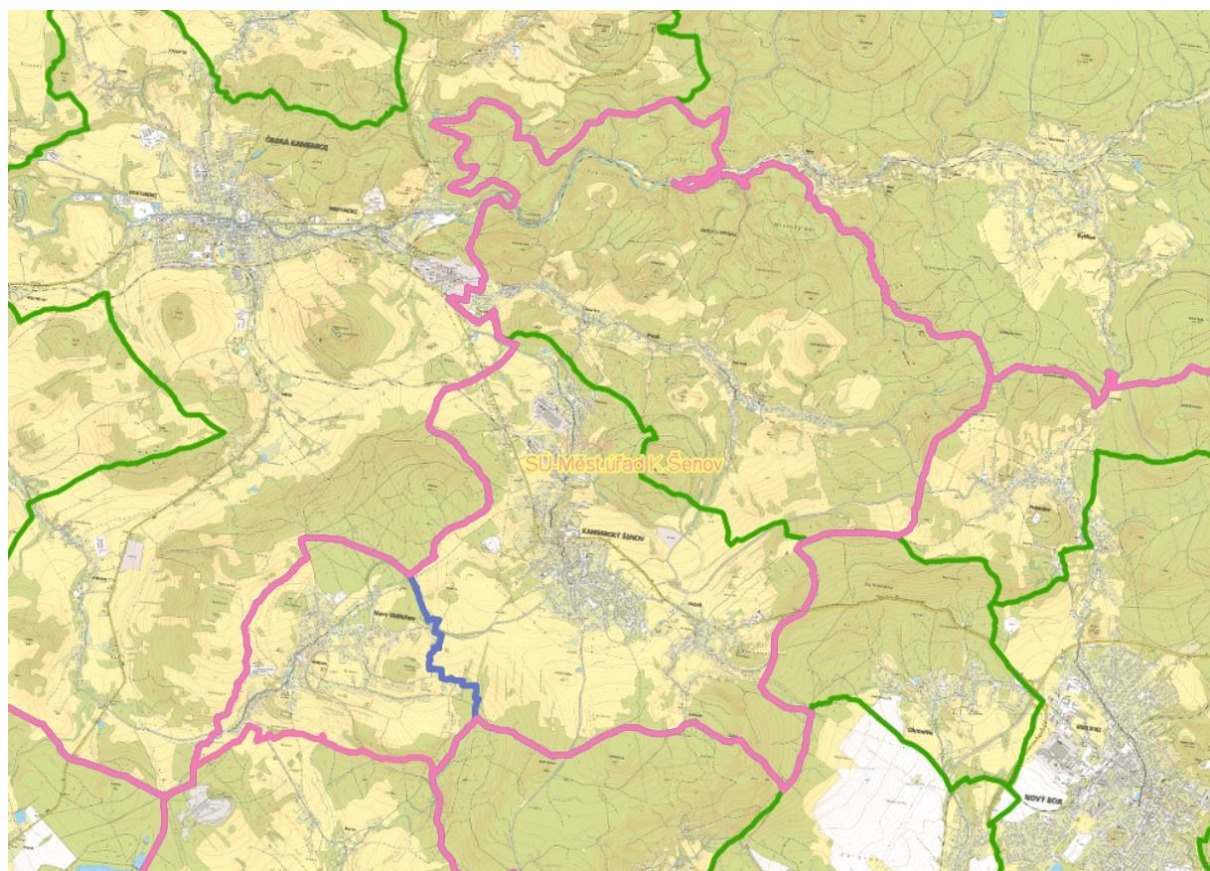
Název obce	Počet obyvatel k 31. 12. 2016	Celková výměra (ha)	Počet obyvatel na km ²	Počet katastrů	Počet částí obce	přenesená působnost
Kamenický Šenov	3 939	1 046,76	376,30	2	2	stavebního a matričního úřadu
Prysk	444	1 365,99	32,50	2	2	stavebního a matričního úřadu
Nový Oldřichov	793	377,20	210,23	2	2	stavebního úřadu
celkem	5 176	2 789,95	185,52	6	6	

Tab. 7.1 Správní obvody matričního a stavebního úřadu Kamenický Šenov, zdroj: ČSÚ

7.1.2. SPRÁVNÍ ČINNOSTI, KTERÉ OBEC VYKONÁVÁ PRO JINÉ OBCE

Správní činnosti **obce s přenesenou působností** dle výše uvedeného popisu vykonává zejména následující agendy přenesené státní působnosti:

- matriční úřad – pro Kamenický Šenov a Prysk,
- stavební úřad – pro Kamenický Šenov, Prysk a Nový Oldřichov,



Obr. 7.1 Správní obvody stavebního (růžová linie) a matričního úřadu (modrá linie) Kamenický Šenov, zdroj: ČSÚ

7.1.3. POČET ZAMĚSTNANCŮ OBCE

Na základě posledního usnesení rozhodla Rada města stanovit počet zaměstnanců úřadu na 41. Jedná se o počet zaměstnanců městského úřadu bez zaměstnanců příspěvkových organizací.

7.1.4. VYUŽÍVÁNÍ VEŘEJNĚ PROSPĚŠNÝCH PRACÍCH

Město Kamenický Šenov využívá cca 6 osob na veřejně prospěšné práce. Tito pracovníci vypomáhají ve městě s úklidem veřejných prostranství od drobných odpadků, od listí a od sněhu.

7.1.5. ORGANIZACE ZŘIZOVANÉ OBCÍ, JEJICH HLAVNÍ AKTIVITY

Organizační složky Města Kamenický Šenov:

Kulturní literární a vzdělávací centrum (KLVC)

KLVC je organizační složkou města Kamenický Šenov a provozuje:

- kino Hvězda
- Městskou knihovnu
- přednáškové sály
- Informační centrum s parkovištěm u Panské skály
- Vydává Šenovské listy

Svou činností Kulturní, literární a vzdělávací centrum Kamenický Šenov zvyšuje kulturní a společenské povědomí obyvatel, přispívá k účelnému využití volného času dospělých i mládeže, významně přispívá k prezentaci města i regionu, napomáhá rozvoji cestovního ruchu a spolkového života ve městě a ke zlepšení mezinárodních vztahů.

KLVC zaměstnává celkem 4 pracovníky na plný úvazek.

Podrobnější popis jednotlivých zařízení je uveden v kap. 5.5.2 Kulturní zařízení a jejich návštěvnost a na <http://www.kamenicky-senov.cz/mesto/mestske-organizace/organizacni-slozky/kulturni-literarni-a-vzdelavaci-centrum/>

Sklářské muzeum

Původně městské muzeum vzniklo v roce 1923 Oficiálním založením muzejního spolku. Jeho členové shromažďovali výrobky a dokumenty k dějinám zdejšího sklářského průmyslu a pořádali tematické výstavy nejprve v místní sklářské škole, od roku 1927 již ve vlastní budově bývalé radnice č.p.5 na náměstí. Na aktivní činnosti muzejního spolku se podílely významné osobnosti, k nimž patřili především kamenickošenovský obchodník Franz Friedrich Palme a jeho synovec Harry.

V roce 1949 byl dán souhlas ke zřízení odborného sklářského muzea. Expozice byla instalována v budově bývalé rafinerie Conrath & Liebsch proti sklářské škole. V roce 1966 došlo k přiřazení muzea jako pobočky k Muzeu skla a bižuterie v Jablonci nad Nisou, od něhož se odloučilo v roce 1991. Zřizovatelem se znovu stalo Město Kamenický Šenov. Roku 1968 byly sbírky sklářského muzea zpřístupněny v dnes památkově chráněném objektu, který byl ve své minulosti vždy spojen se sklem. Klasicistní budova patřila nejprve obchodníkům Franzu Voglovi, později bratrům Zahnovým, v letech 1918-1951 zde sídlila pobočka známé vídeňské firmy J.& L.Lobmeyr.

Sbírkové fondy muzea dokumentují a konfrontují řemeslo i sklářské umění minulosti a současnosti. Jsou tvořeny dochovanými částmi kolekcí muzejních předmětů, původní školní sbírky studentských

prací a vzorových výrobků firem, a v neposlední řadě dlouhodobě deponovanými sbírkami Václava Jílka a firmy Lobmeyr. Od roku 1996 zde vzniká unikátní soubor z prací účastníků Mezinárodních symposií rytého skla.

Muzeum nabízí návštěvníkům kromě prohlídky stálé expozice také krátkodobé výstavy z historie a současného sklářského umění.

Podrobnější popis této organizační složky je uveden v kap. 5.5.2 Kulturní zařízení a jejich návštěvnost a na <http://www.muzeumskla.cz/>

Pečovatelská služba

Podrobnější popis této organizační složky je uveden v kap. 5.4.2 Sociální služby, jejich rozsah a způsob zajištění a na <https://dpsks.webnode.cz/>

Technické služby

Technické služby jako organizační složka města Kamenický Šenov byla zřízena dle §84 odst.2 písm. e) zák. č.128/2000 sb.,(obecní zřízení) a podle §24 a §26 zák.č. 250/2000 Sb., o rozpočtových pravidlech územních rozpočtů a schválena usnesením Zastupitelstva města Kamenický Šenov č.6.2/4 ze dne 26.června 2001. Činnost technických služeb řídí „mistr údržby“(dále jen vedoucí), který je jmenovaný zřizovatelem. Tento pracovník vede a řídí zaměstnance zařazené do TS včetně pracovníků přijatých na veřejně prospěšné práce a na obecně prospěšné práce. Metodicky jsou technické služby řízeny místostarostou (zástupcem starosty).

Účel a předmět činnosti technických služeb

Mezi základní činnosti patří:

- údržba, úklid a technickou správu samostatného parkoviště IC Prácheň
- letní a zimní údržba komunikací, chodníků, a autobusových zastávek
- údržba veřejného osvětlení
- údržba parků, veřejných prostranství, hřbitovů, městské a veřejné zeleně
- údržba kanalizační sítě
- oprava a údržba silničního značení místních komunikací
- údržba odpadkových košů
- péče o požární nádrže a městské koupaliště
- údržba strojů, zařízení a drobné mechanizace
- správa a údržba zařízení v objektu areálu čp. 470
- (dílny, sklady, sociálka, šatny a kancelář)
- pomoc ostatním organizačním složkám města a příspěvkovým organizacím
- (Sklářské muzeum, KLVC, DPS, ZŠ+MŠ Kamenický Šenov a Prácheň)

Doplňkové činnosti TS:

služby obyvatelům města

(sekání a odvoz trávy, odvoz starého nábytku do sběrného dvora)

provozování sběrného dvora duben – říjen

Zimní údržba chodníků a komunikací

Je zajišťována v souladu s usnesením Rady města Kamenický Šenov č. RM 46/91-2018, kterým se stanovuje pořadí důležitosti a lhůty pro zajištění sjízdnosti a schůdnosti. Celkově se udržuje

29,3 km komunikací 6 km chodníků.

1. pořadí důležitosti zahrnuje 10,9 km komunikací.

2. pořadí důležitosti zahrnuje 14,8 km komunikací.

3. pořadí důležitosti zahrnuje 3,6 km komunikací

Chodníky – 5,4 km malotraktorem, 0,6 km ručně.

Údržba zeleně zahrnuje celkem 85200 m² plochy.

Z toho část Kamenický Šenov 73200 m² a část Prácheň 11400 m².

V průběhu roku 2018 byla nakoupena níže uvedená technika:

- 2x traktorový nosič kontejnerů Portýr 5 a CTS
- 2x samonakládací talířový sypač inertního materiálu a soli Hauer
- štěpkovač Laski LS 160T-nesený a poháněný traktorem
- štěpkovač Laski LS 100/27-vlastní hnací agregát a podvozek

Jednotka sboru dobrovolných hasičů (JSDH) města Kamenický Šenov

Jednotka čítá 18 aktivních členů a zabývá se:

- záchranou osob, zvířat, majetku a životního prostředí,
- prací s hasebními látkami při tepelné zátěži (sálavé teplo), prací v ochranných oblecích a vzduchových dýchacích přístrojích,
- prací s motorovými agregáty, výcvikem, údržbou techniky a věcných prostředků,
- požáry, dopravními nehodami, likvidacemi ekologických havárií, povodněmi, pomocí při organizaci kulturních akcí města, soutěžích a kulturních akcích jiných SDH.

V rámci IZS (Integrovaný záchranný systém) jednotky spolupracují se zdravotníky, Policií ČR, Městskou policií, Armádou ČR a dalšími organizacemi a právními subjekty.

Podrobnější popis této organizační složky je na <http://www.hasickamenickysenov.estranky.cz/>

Městská policie

Městská policie v Kamenickém Šenově byla zřízena, dne 1. ledna 2016, k zabezpečení místních záležitostí veřejného pořádku v rámci působnosti města. Její povinnosti a oprávnění jsou dány zákonem o obecní policii č. 553/1991 Sb., ve znění pozdějších předpisů. Městskou policii v Kamenickém Šenově řídí místostarosta města.

Mezi úkoly městské policie patří zejména:

- a. přispívá k ochraně a bezpečnosti osob a majetku,
- b. dohlíží nad dodržováním pravidel občanského soužití,
- c. přispívá v rozsahu stanoveném tímto nebo jiným zákonem k bezpečnosti a plynulosti provozu na pozemních komunikacích,
- d. odhaluje přestupky a jiné správní delikty,
- e. upozorňuje fyzické a právnické osoby na porušování obecně závazných právních předpisů a činí opatření k nápravě.

Město zřizuje následující příspěvkové organizace:

Příspěvková organizace **Základní škola a mateřská škola, Náměstí Míru 616**, Kamenický Šenov

Příspěvková organizace **Základní a mateřská škola Kamenický Šenov – Prácheň, Prácheň 126**, Kamenický Šenov

Podrobnější popis těchto organizačních složek je uveden v kap. 5.2 Školství a vzdělávání.

Město Kamenický Šenov nezřizuje žádnou obchodní společnost, ani není podílníkem v jiné obchodní společnosti.

7.2 HOSPODAŘENÍ A MAJETEK OBCE

7.2.1. BILANCE ROZPOČTOVÉHO HOSPODAŘENÍ V POSLEDNÍCH 5 LETECH

Tab. 7.2 Bilance rozpočtového hospodaření v letech 2007 - 2018 - příjmy

	počet obyvatel	příjmy (tis. Kč)					
		daňové příjmy	kapitálové příjmy	nedaňové příjmy	Přijaté transfery (dotace)	celkem příjmy	na obyvatele v Kč
Kamenický Šenov - 2007	4 019	35 732	8 874	7 599	17 341	69 546	17 304
Kamenický Šenov - 2008	4 015	34 423	21 563	6 277	5 010	67 273	16 755
Kamenický Šenov - 2009	3 995	30 136	3 288	6 579	6 168	46 171	11 557
Kamenický Šenov - 2010	4 017	31 624	4 054	7 059	7 501	50 238	12 506
Kamenický Šenov - 2011	4 052	31 446	1 973	7 580	4 807	45 806	11 305
Kamenický Šenov - 2012	4 025	32 035	1 982	6 874	3 841	44 732	11 114
Kamenický Šenov - 2013	4 034	41 437	1 233	6 953	5 075	54 698	13 559
Kamenický Šenov - 2014	4 030	45 268	1 375	7 306	10 609	64 558	16 019
Kamenický Šenov - 2015	4 010	46 569	642	7 273	12 334	66 818	16 663
Kamenický Šenov - 2016	3 939	50 296	757	7 200	7 021	65 274	16 571
Kamenický Šenov - 2017	3 931	54 397	731	7 702	10 174	73 004	18 571
Kamenický Šenov - 2018	3 919	58 390	1 520	7 122	27 906	94 938	24 225
Kamenický Šenov 2007-2018	-	491 753	47 992	85 524	117 787	648 118	143 354

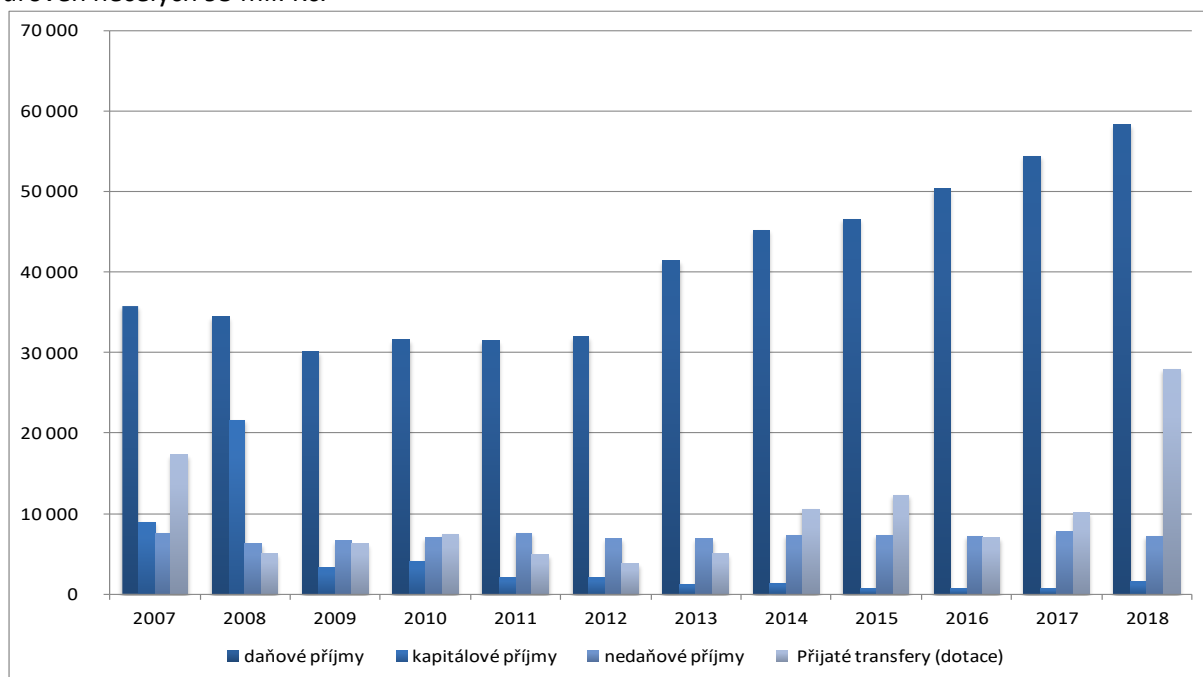
Zdroj: <http://monitor.statnipokladna.cz> a <http://www.rozpocetobce.cz>

Tab. 7.3 Bilance rozpočtového hospodaření v letech 2007 - 2018 - výdaje, bilance

	počet obyvatel	výdaje (tis. Kč)				saldo příjmů a výdajů v tis. Kč
		běžné výdaje (provoz)	kapitálové výdaje (investice)	celkem výdaje	na obyvatele v Kč	
Kamenický Šenov - 2007	4 019	45 207	15 952	61 159	15 217	8 387
Kamenický Šenov - 2008	4 015	41 851	24 309	66 160	16 478	1 113
Kamenický Šenov - 2009	3 995	41 287	7 161	48 448	12 127	-2 277
Kamenický Šenov - 2010	4 017	38 438	1 272	39 710	9 885	10 528
Kamenický Šenov - 2011	4 052	40 195	490	40 685	10 041	5 121
Kamenický Šenov - 2012	4 025	43 681	481	44 162	10 972	570
Kamenický Šenov - 2013	4 034	45 721	3 794	49 515	12 274	5 183
Kamenický Šenov - 2014	4 030	49 455	10 230	59 685	14 810	4 873
Kamenický Šenov - 2015	4 010	51 940	8 161	60 101	14 988	6 717
Kamenický Šenov - 2016	3 939	57 344	3 685	61 029	15 494	4 245
Kamenický Šenov - 2017	3 931	65 091	10 896	75 987	19 330	-2 983
Kamenický Šenov - 2018	3 919	70 174	25 567	95 741	24 430	-803
Kamenický Šenov 2007-2018	-	590 384	111 998	606 641	132 287	41 477

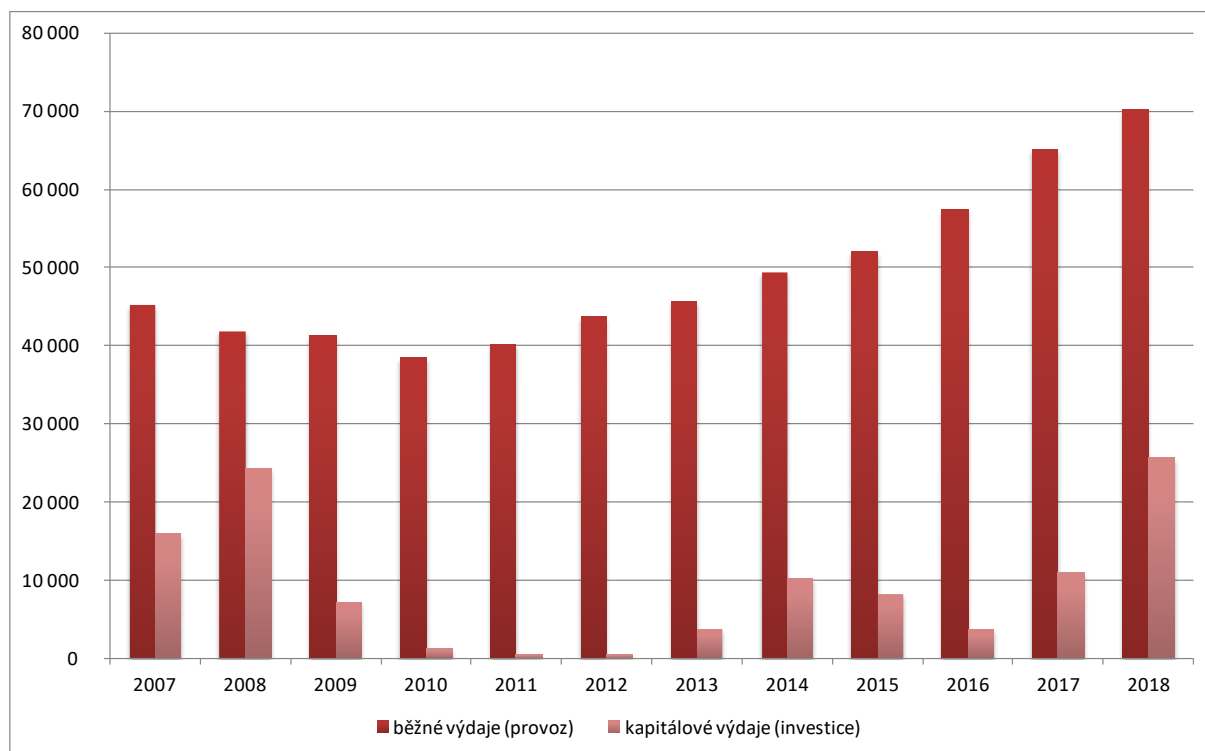
Zdroj: <http://monitor.statnipokladna.cz> a <http://www.rozpocetobce.cz>

Na následujícím grafu lze sledovat v posledních letech růst daňových příjmů, zejména skokový nárůst v r. 2013, jehož příčinou je změna rozpočtového určení daní, která zvýšila daňové příjmy obcím a malým městům. V posledních letech je růst daňových příjmů způsoben rovněž dobrou kondicí národního hospodářství, a tím zvýšenému výběru daní. Kapitálové příjmy a nedaňové příjmy během sledovaného období stagnovaly nebo klesaly. U přijatých transferů (dotací) lze sledovat zvýšenou hodnotu v r. 2007, potom strmý pokles a od r. 2014 strmý nárůst s maximum v r. 2017. Celkově příjmy města až do r. 2012 klesaly, od r. 2013 skokově narostly a postupně rostou na současnou úroveň necelých 95 mil. Kč.



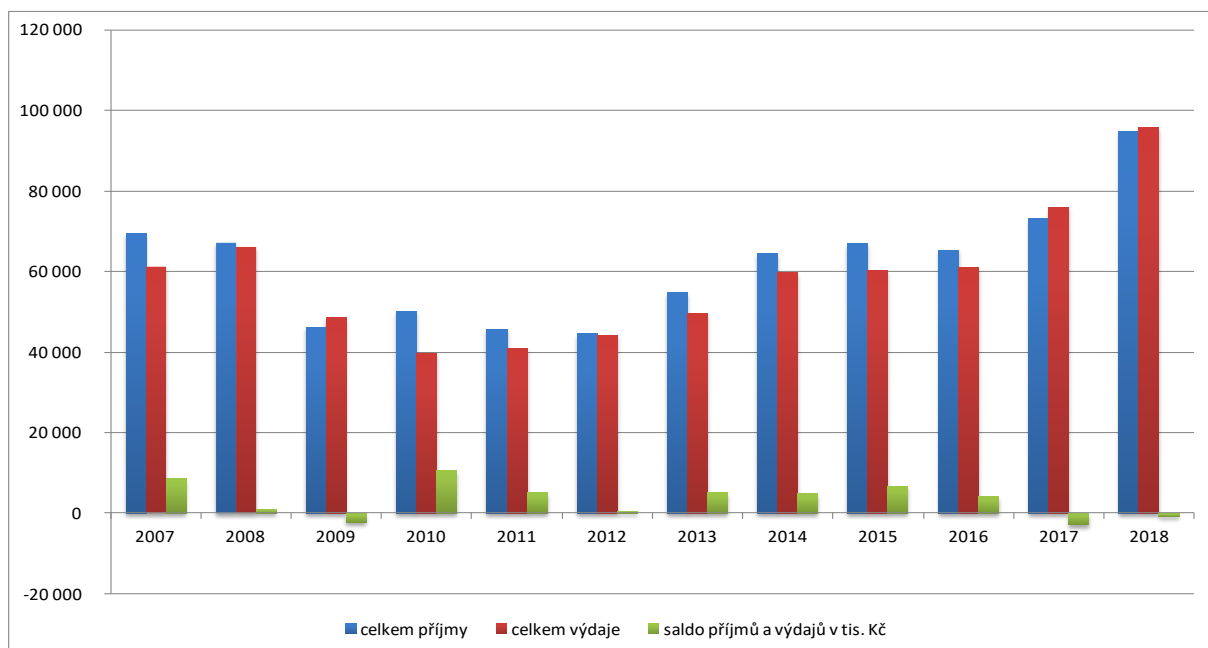
Obr. 7.2 Struktura příjmů Města Kamenický Šenov v letech 2007 - 2018 v tis. Kč

Na grafu níže je vidět od r. 2010 (kdy byla hodnota nejnižší) postupný růst běžných provozních výdajů. Naproti tomu výše kapitálových výdajů (investice) vykazuje v průběhu sledovaných let rozkolísanost, zřejmě vlivem čerpání dotací. Nejvíce se investovalo v letech 2007 – 2009, 2014 a potom v období 2017 – 2018.



Tab. 7.3 Struktura výdajů Města Kamenický Šenov v letech 2007 - 2018 v tis. Kč

Celkovou bilanci příjmů a výdajů zobrazuje graf na obr. 7.4. Za sledované období je saldo financí záporné v r. 2009, což zřejmě souvisí s tzv. finanční krizí a v důsledku ní k propadu příjmů do státního rozpočtu. Dále pak jsou finanční salda v letech 2017 a 2018, což zřejmě souvisí s předfinancováním investičních akcí z dotací.



Tab. 7.4 Celkové příjmy a výdaje Města Kamenický Šenov v letech 2007 - 2018 v tis. Kč

7.2.2. ZÍSKANÉ NENÁROKOVÉ DOTACE V POSLEDNÍCH 5 LETECH

V následující tabulce lze sledovat získané nenárokové dotace od r. 2009 do r. 2018. Celkově Město Kamenický Šenov získalo v tomto období přes 60 mil. Kč. V tabulce nejsou zahrnuty projekty příspěvkových organizací města.

Tab. 7.5 Zrealizované projekty Města Kamenický Šenov ze strukturálních fondů

Číslo a název programu	Číslo projektu	Název projektu	Popis projektu	Datum podpisu smlouvy/rozhodnutí	celkové způsobilé výdaje	dotace celkem
CZ.1.02 OP Životní prostředí	CZ.1.02/2.1.00/13.18724	Snížení energetické náročnosti budovy MŠ Mistrovické v Kamenickém Šenově *		9.6.2014	4 124 638,93 Kč	3 109 844,93 Kč
CZ.1.02 OP Životní prostředí	CZ.1.02/3.2.00/13.21409	Snížení energetické náročnosti MŠ Pískovec v Kamenickém Šenově	Předmětem opatření je výměna výplní otvorů, zateplení fasády, zateplení stropu s podlahou nad venkovním prostorem, instalace TRV	25.9.2014	5 953 605,68 Kč	2 310 659,33 Kč
CZ.1.02 OP Životní prostředí	CZ.1.02/3.2.00/14.25301	Snížení energetické náročnosti městského úřadu v Kamenickém Šenově	Předmětem navržených opatření je zateplení fasády, částečné zateplení střech, výměna výplní otvorů	12.11.2014	3 860 177,00 Kč	2 631 064,00 Kč
CZ.1.02 OP Životní prostředí	CZ.1.02/3.2.00/14.25305	Snížení energetické náročnosti Domu s pečovatelskou službou v Kamenickém Šenově	Předmětem navržených opatření je zateplení fasády, zateplení střech, stropů a výměna výplní otvorů	3.6.2015	4 735 577,75 Kč	3 993 044,75 Kč
CZ.1.02 OP Životní prostředí	CZ.1.02/7.1.00/15.29167	Přeměna okolí MŠ Mistrovická na přírodní zahradu		22.9.2015	2 496 246,61 Kč	2 496 246,61 Kč
CZ.1.06 Integrovaný operační program	CZ.1.06/2.1.00/02.05645	Typový projekt - CzechPOINT - Kontaktní místo (Upgrade)		27.6.2009	68 540,00 Kč	68 540,00 Kč
celkem					21 238 785,97 Kč	14 609 399,62 Kč

* Předmětem projektu je zateplení obvodových konstrukcí budovy Mateřské školy v Kamenickém Šenově které v sobě zahrnují zateplení fasády, zateplení stropu a střechy, výměnu výplní otvorů. Dále je navržena instalace kondenzačního plynového kotle a instalace TRV.

** V rámci změny stávající zahrady u MŠ na přírodní zahradu dojde k dosadbě stromů okrasných květem a plodem, založení nových kvetoucích keřových záhonů, založení produkční zahrádky - výsevové plochy, výsadbě ovocných forem keřů a stromů, realizaci vrbových staveb, revitalizaci a obnově trávníků.

Obnova a doplnění funkčních abiotických prvků - rekultivace a likvidace stávajících nefunkčních prvků a části zpevněných ploch, doplnění a rozšíření stávajících herních prvků o vhodné aktivity, zřízení broukoviště, zřízení venkovní učebny, rozmístění drobných didaktických prvků - krmítka, pítka, domek pro motýly, revitalizace oplocení a instalace drobných vertikálních didaktických a hravých přírodních prvků, realizace přírodních zpevněných ploch a obrub jako součást stezky poznání a pěstební zahrádky, realizace obvodové stabilizace záhonů pěstební zahrádky a okrasných záhonů prostřednictvím proutěných plůtků, realizace vrbové zástěny ovocné zahrádky, zřízení kompostéru, zřízení vodovodní přípojky pro mlhoviště a závluku zahrady.

*** Vybudování přístupového místa pro komunikaci s informačními systémy veřejné správy, zřízení kontaktního místa veřejné správy - místního pracoviště k tzv. CzechPOINT. Jedná se o pořízení technického a technologického vybavení místního pracoviště - nákup HW a SW (bližší specifikace HW a SW je v popisu etapy, zajištění konektivity - roční napojení na internet, v dalších letech budou všechny CzechPOINT - kontaktní místa připojeny v rámci KIVS, což je samostatný projekt).

**** Ze strategických cílů Plánu odpadového hospodářství vyplývá nezbytnost snahy o předcházení vzniku odpadů snížením měrné produkce odpadů, důraz je kladen především na nakládání s odpady v souvislosti s ohledy na lidské zdraví a životní prostředí. Snížení množství odpadu ukládaného na skládky, textile dále využít a bioodpad z části přeměnit na oxid uhličitý a z části vrátit zpět do půdy - nejlépe ve formě stabilního humusu, který je zárukou, že uhlíků zůstane dlouhodobě uložen v půdě a nebude přispívat ke skleníkovému efektu.

Projekt pro nakládání s bioodpadem řeší zefektivnění systému nakládání s textilním odpadem formou doplnění sběrné sítě a bioodpadem ve městě formou umístění kompostérů přímo v domácnostech.

***** Rekonstrukce sportovního areálu. Kamenický Šenov se potýká s naprostým nedostatkem kvalitních sportovišť. Rekonstrukce zcela nevyhovujícího areálu tak rozhodujícím způsobem přispěje k odstranění tohoto deficitu. Kvalitní posun úrovně sportoviště zároveň v očích místních obyvatel přispěje k zatraktivnění sportovních aktivit žáků škol a jiných oddílů a klubů, které budou areál využívat pro své activity. Areál bude sloužit také široké veřejnosti.

7.2.3. FINANČNÍ MAJETEK MĚSTA

Město Kamenický Šenov vlastní akcie Severočeské vodárenské společnosti, a.s. v hodnotě 27 553 000,- Kč.

7.2.4. NEMOVITÝ MAJETEK MĚSTA, JEHO STAV A ZPŮSOB VYUŽÍVÁNÍ

Město Kamenický Šenov vlastní nemovitý majetek jako např. silnice, chodníky, hřiště, parkoviště, školy atd. Finanční výkazy neznačí termín nemovitý majetek, ale termín dlouhodobý hmotný majetek (DHM), který se ještě rozděluje na pozemky a stavby.

K 31. 12. 2018 Město Kamenický Šenov eviduje v rozvaze dlouhodobý hmotný majetek

z toho pozemky	12 817 tis. Kč
stavby	296 137 tis. Kč
kulturní předměty	82 tis. Kč
samostatné movité věci	13 996 tis. Kč
ostatní	472 tis. Kč
nedokončený DHM	27 847 tis. Kč
zálohy	284 tis. Kč
celkem	356 153 tis. Kč

Zdroj: <http://monitor.statnipokladna.cz>

7.2.5. VLASTNÍ HOSPODÁŘSKÁ ČINNOST MĚSTA

Město má příjmy z vlastní činnosti (pro rok 2018) z těchto činností:

- výnosy z prodeje služeb (IC, kino, DPS?)	1 251 tis. Kč
- výnosy z pronájmu (byty a nebytové prostory?)	2 600 tis. Kč
- výnosy z prodaného zboží (muzeum, IC?)	641 tis. Kč
- smluvní pokuty a úroky z prodlení	1 tis. Kč
- ostatní výnosy (Šenovské noviny, knihovna?)	125 tis. Kč
celkem	4 618 tis. Kč

Zdroj: <http://monitor.statnipokladna.cz>

7.2.6. EKONOMICKÉ VÝSLEDKY HOSPODAŘENÍ ZŘIZOVANÝCH ORGANIZACÍ

V níže uvedené tabulce jsou uvedeny základní ekonomické výsledky hospodaření příspěvkových organizací zřizovaných Městem Kamenický Šenov za r. 2016.

Tab. 7.4 Hospodaření příspěvkových organizací zřizovaných Městem Kamenický Šenov

název organizace	rok	výnosy v tis. Kč	náklady v tis. Kč	hospodářský výsledek v tis. Kč
Základní škola a mateřská škola, Náměstí Míru 616, Kamenický Šenov, příspěvková organizace	2018	39 846	38 808	1 038
Základní a mateřská škola Kamenický Šenov - Prácheň 126, Kamenický Šenov, příspěvková organizace	2018	5 315	5 283	32
celkem		45 161	44 091	1 070

Zdroj: <http://monitor.statnipokladna.cz>

7.3 BEZPEČNOST

7.3.1. ŘÍZENÍ KRIZOVÝCH SITUACÍ (KRIZOVÝ PLÁN, POVODŇOVÝ PLÁN)

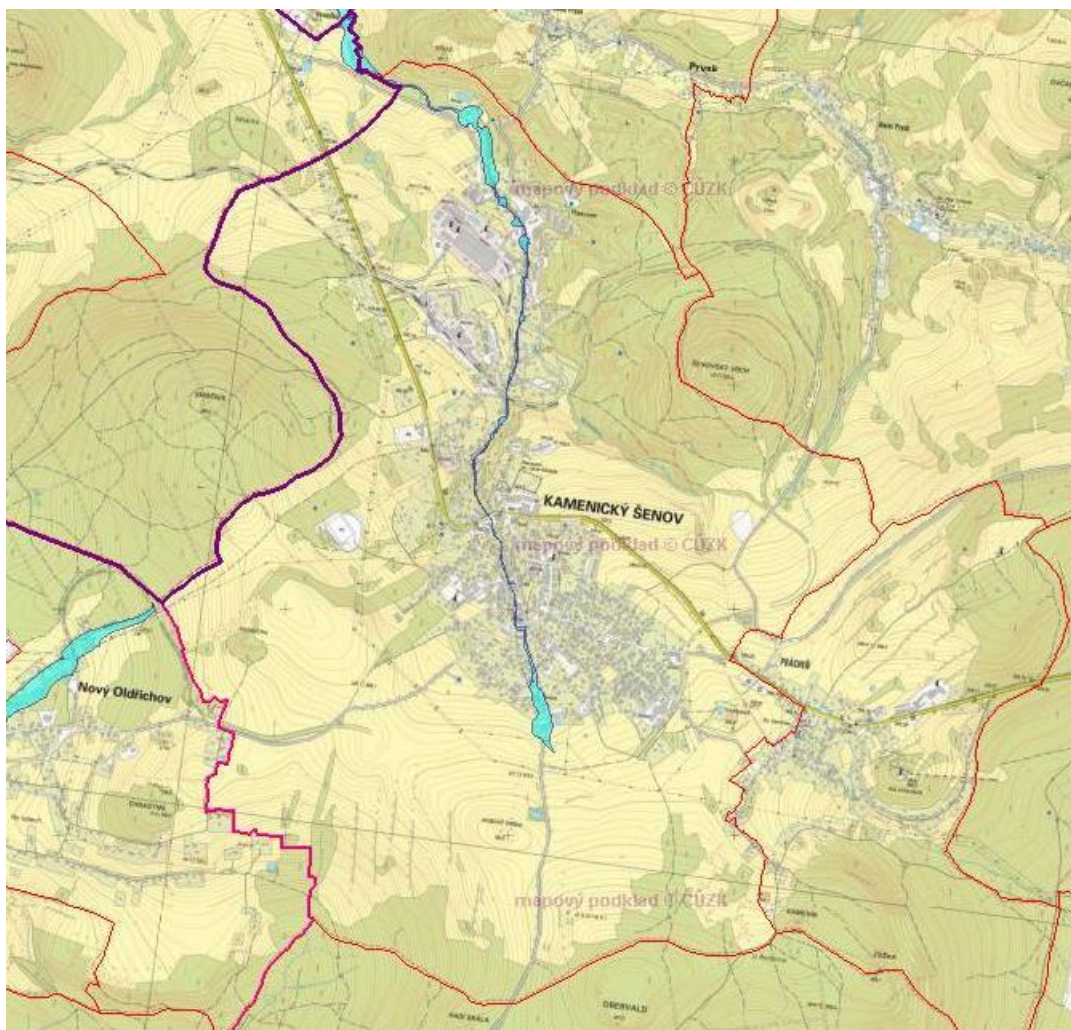
Je zpracovaný a schválený **krizový plán pro území správního obvodu obce s rozšířenou působností Nový Bor**, v kterém se nachází město Kamenický Šenov. Město Nový Bor (jako správní obec ORP) má pro tento účel zřízenou **Bezpečnostní radu**. Krizový plán není zveřejněn na webových stránkách města Nový Bor, pouze jsou zveřejněny pojmy související s krizovým řízením.

Město Kamenický Šenov má **zpracovaný a schválený povodňový plán (2014)**, který je zveřejněn na webových stránkách <https://www.povodnovyportal.cz/povodnovy-plan/kamenicky-senov-327>

Rada Města Kamenického Šenova zřizuje **povodňovou komisi**, jejímž předsedou je starosta města. Nadřízenou je pak povodňová komise ORP Nový Bor. Nadřízený vodoprávní úřad je rovněž ORP Nový Bor.

Historické zkušenosti s povodněmi

Na základě zkušeností se zvýšenými průtoky v zastavěné části Kamenického Šenova v minulosti byla postupně vybudována regulace Šenovského potoka takřka v celé jeho délce. Kamenický Šenov byl stížen povodní v srpnu roku 2010. Jednalo se zejména o intenzivní svahové splachy, kdy se voda valila po silnici, zaplavila sklepy a zahrady rodinných domů. Hasičská jednotka prováděla odklon koryta toku přívalové vody. Byly poškozeny silnice a cesty.



Obr. 7.5 Vyhlášená záplavová území v Kamenickém Šenově

7.3.2. RIZIKA ŽIVELNÍCH POHROM A JEJICH PŘEDCHÁZENÍ

Město Kamenický Šenov má zpracovanou a schválenou obecně závaznou vyhlášku č. 5/2005 **Požární řád obce**, v které jsou vymezeny činnosti osob, pověřených zabezpečováním ochrany ve městě. Je zveřejněn na <http://www.kamenicky-senov.cz/radnice/informace-z-mestskeho-uradu/vyhlasiky-a-narizeni/?ftshow=121&ftresult=po%C5%BE%C3%A11rn%C3%AD+%C5%99%C3%A1d>

Ochrana životů, zdraví a majetku občanů před požáry, živelními pohromami a jinými mimořádnými událostmi v katastru města je zajištěna jednotkou sboru dobrovolných hasičů (dále jen „SDH“) města podle čl. 5 této vyhlášky a dále následující jednotkou požární ochrany s územní působností zpravidla do 10 minut jízdy z místa dislokace. Na výzvu územně příslušného operačního a informačního střediska HZS Libereckého kraje provádí zásah mimo území města dislokovaná jednotka **Hasičského záchranného sboru Libereckého kraje**.

Město Kamenický Šenov zajišťuje ochranu životů, zdraví a majetku občanů před požáry, živelními pohromami a jinými mimořádnými událostmi **v katastru obce Prusk** na základě Smlouvy o zřízení společné jednotky SDH podle § 69a) odst 1 zákona ř. 133/1985 Sb., O požární ochraně, uzavřené s obcí Prusk.

Ve městě dále působí Městská policie Kamenický Šenov.

7.3.3. ZAČLENĚNÍ DO INTEGROVANÉHO ZÁCHRANNÉHO SYSTÉMU

Všechny záchranné složky ve městě jako Hasičský záchranný sbor Libereckého kraje, Jednotka Sboru dobrovolných hasičů, Policie České republiky - Obvodní oddělení Nový Bor a Městská policie Kamenický Šenov jsou začleněny do integrovaného záchranného systému.

7.3.4. VAROVÁNÍ OBYVATEL PŘED NEBEZPEČÍM (ZEJMÉNA ŽIVELNÍM)

Varování obyvatel zejména před živelním nebezpečím je zajištěno krizovým štábem hlavně prostřednictvím místního rozhlasu a zaměstnanců městské policie. Krizové kontakty, jak se chovat v krizových situacích a další užitečné informace jsou uvedeny na webových stránkách města.

7.3.5. MÍRA KRIMINALITY (PODÍL TRESTNÝCH ČINŮ NA 1 000 OBYVATEL)

V tabulce níže je uvedeno porovnání zjištění trestných činů v ČR, Libereckém kraji a okrese Česká Lípa. Z porovnání je vidět, že v okrese Česká Lípa je celkově mírně vyšší kriminalita (23,8 trestných činů na 1 000 obyvatel) než pro ČR (20,6), a zároveň vyšší než v Libereckém kraji (20,8). Podobně je na tom obecná kriminalita a hospodářská kriminalita, která je v obou případech výrazně vyšší v okrese Česká Lípa než Libereckém kraji a v ČR.

V souladu s celorepublikovým poklesem zjištěných trestných činnů klesá i počet zjištěných trestných činů v okrese Česká Lípa. Statistika obvodního oddělení Policie ČR v Novém Boru uváděná v třetím komunitním plánu Svazku obcí Novoborska a v mapě kriminality (<http://www.mapakriminality.cz>) tento trend potvrzuje, počet zjištěných trestných činů klesá (až na r. 2015) - r. 2013 (574), r. 2014 (414), r. 2015 (506), r. 2016 (361).

Tab. 7.5 Kriminalita - zjištěné trestné činy na 1 000 obyvatel (‰) v r. 2016

	Kriminalita celkem		Řízení pod vlivem		Výroba, držení a distribuce drog		Krádeže		Loupeže		Vloupání do bytů a rodinných domů		Fyzické útoky		Znásilnění		Vraždy		Všechny zbývající činy	
	abs.	‰	abs.	‰	abs.	‰	abs.	‰	abs.	‰	abs.	‰	abs.	‰	abs.	‰	abs.	‰	abs.	‰
Česká republika	192 405	18,07	8 289	0,78	5 444	0,51	23 583	2,21	1 406	0,13	6 029	0,57	11 292	1,06	651	0,06	116	0,01	135 595	12,73
Liberecký kraj	9 065	20,49	377	0,85	191	0,43	871	1,97	79	0,18	291	0,66	574	1,30	38	0,09	2	0,00	6 642	15,02
okres Česká Lípa	2 205	21,38	96	0,93	60	0,58	177	1,72	11	0,11	69	0,67	112	1,09	10	0,10	0	0,00	1 670	16,19
Obvodní oddělení Nový Bor	341	16,16	8	0,38	14	0,66	29	1,37	0	0,00	12	0,57	18	0,85	2	0,09	0	0,00	258	12,23

Zdroj: <http://www.mapakriminality.cz>

V Kamenickém Šenově působí Městská policie, obvodní oddělení Policie ČR je v Novém Boru. Město Kamenický Šenov nemá zpracován plán prevence kriminality.

Podrobné údaje jsou zpracovány v kap. 2.2.4 Výskyt sociopatologických jevů.

7.3.6. AKTIVITY ZAMĚŘENÉ NA PREVENCI KRIMINALITY

Prevenčí kriminality se zabývá zejména Městská policie Kamenický Šenov. Vychází z dlouhodobého cíle prevence kriminality „Konceptce prevence kriminality Libereckého kraje na období 2017 – 2021“, kterým je funkční systém prevence kriminality na krajské a místní úrovni přispívající ke zvyšování bezpečí občanů Libereckého kraje.

V rámci prevence kriminality městská policie úzce spolupracuje s vedením škol a pedagogickým personálem a se sociálními pracovníci města mj. v oblasti šikany, dodržování pořádku apod. V rámci preventivní činnosti se strážníci účastní různých přednášek ve školách a jiných organizacích.

Nezbytnou součástí hlídkové služby jsou také preventivní kontroly v centru města, kolem základní a střední školy. Městská policie provádí namátkové kontroly také v zahrádkářských koloniích, v oblasti s výskytem rekreačních chat a vybydlených objektů.

7.3.7. POČET SKUTEČNOSTÍ ŘEŠENÝCH PŘESTUPKOVOU KOMISÍ /ROK

Tab. 7.6 Vývoj počtu řešených přestupků

rok	2013	2014	2015	2016	2017
Počet přestupků - proti majetku, veřejnému pořádku a občanskému soužití	101	75	56	75	67

Zdroj: Město Kamenický Šenov

Nejvíce přestupků řeší přestupková komise proti majetku, veřejnému pořádku a občanskému soužití.

7.4 VNĚJŠÍ VZTAHY A VAZBY

7.4.1. ČLENSTVÍ MĚSTA V ORGANIZACÍCH A SDRUŽENÍCH

Město Kamenický Šenov je členem:

1. Dobrovolného svazku obcí Novoborska (18 členů – Cvikov, Česká Lípa, Chotovice, Kamenický Šenov, Krompach, Kunratice u Cvikova, Mařenice, Nový Bor, Nový Oldřichov, Okrouhlá, Polevsko, Prysk, Radvanec, Skalice u České Lípy, Sloup v Čechách, Slunečná, Svojkov a Svor), více na <http://www.novoborsko.cz/>
2. Místní akční skupiny Český sever (dříve Šluknovsko), více na <http://www.masceskysever.cz/>
3. Euroregionu Nisa, více na <http://ern.cz/>
4. Svazek obcí Cyklostezka Varhany (4 členové – Česká Lípa, Nový Oldřichov, Volfartice a Kamenický Šenov), více na <http://www.cyklostezkavarhany.cz>
5. Sdružení historických sídel Čech, Moravy a Slezka, více na <http://www.historickasidla.cz>
6. Svaz měst a obcí ČR, více na <http://www.smocr.cz/>
7. Sdružení obcí Libereckého kraje, více na <http://www.solk.cz/>
- 8.

7.4.2. NÁKLADY A PŘÍNOSY ZAPOJENÍ MĚSTA DO JEDNOTLIVÝCH ORGANIZACÍ

Náklady spojené s členstvím ve výše uvedených organizacích a sdružením spočívá především v placení členských příspěvků, viz následující tabulka. Další náklady jsou spojené s časem zástupců města stráveným na jednáních a s dopravními náklady na jednotlivá setkání jednání.

Tab. 7.7 Náklady a přínosy zapojení města do jednotlivých organizací

	výše členského příspěvku v Kč na rok 2017	přínosy
Dobrovolný svazek obcí Novoborska	114 037,00	koordinace postupu při realizaci společných záměrů, ochrana a prosazování společných zájmů a vytváření předpokladů pro vyvážený rozvoj zájmového území svazku, při aktivním využívání evropských, přeshraničních národních a krajských rozvojových programů.
Místní akční skupina Český sever	500,00	informovanost o dotačních programech, možnost zapojení do orgánů sdružení, možnost čerpání dotací z Programu rozvoje venkova, Integrovaného regionálního programu, OP Zaměstnanost a OP Životní prostředí
Euroregion Nisa		informovanost o přeshraničních dotačních programech, možnost zapojení do orgánů sdružení, možnost čerpání dotací z fondu malých projektů i pro jiné organizace ve městě
Svazek obcí Cyklostezka Varhany	24 030,00	Svazek obcí Cyklostezka Varhany byl založen v roce 2001 za účelem sdružení sil a prostředků při uskutečňování výstavby a provozování cyklostezky Varhany.
celkem členské příspěvky	138 567,00	

Zdroj: Závěrečný účet Města Kamenický Šenov za r. 2017

7.4.3. PARTNERSKÉ OBCE A REGIONY V ČR, V ZAHRANIČÍ

Partnerským městem Kamenického Šenova je **německé město Rheinbach** blízko Bonnu. Historie partnerství se datuje do r. 1991, kdy navštívil místní sklářskou školu pan Helfried Glössner, který se představil jako občan města Rheinbachu. Po té následovalo několik vzájemných návštěv učitelských sborů, které postupně přešlo ve výměnné stáží. Na podzim roku 2000 navštívila skupina rheinbašských občanů v čele se starostou Stefanem Raetzem naše město. Při přivítání starostou města Otou Raiterem bylo vysloveno přání uzavřít oficiální partnerskou dohodu mezi městy. Poté započala intenzivní spolupráce na přípravě partnerské smlouvy.

Partnerství s městem Rheinbachem bylo oficiálně uzavřeno 28. června 2002 při příležitosti oslav 650 let města Kamenický Šenov. Obě města se usnesla, že tuto partnerskou dohodu vzájemně naplní vytvořením a udržováním přátelských vztahů, že budou podporovat a rozvíjet vzájemné porozumění a úctu mezi obyvateli Kamenického Šenova a obyvateli Rheinbachu, že budou povzbuzovat a podporovat mládežnické organizace, organizace pro dospělé, školy, sdružení, firmy, skupiny i ostatní obyvatele v Kamenickém Šenově a Rheinbachu, udržovat vzájemné spojení, vzájemně se navštěvovat a tím prohlubovat a nově rozvíjet lidské a kulturní vztahy a tím vytvoří pro všechny časy pevnou základnu pro budoucí porozumění, úctu a přátelství mezi obyvateli Kamenického Šenova a obyvateli Rheinbachu.

30. června 2002 bylo uděleno čestné občanství města Kamenický Šenov panu Helfriedovi Glössnerovi, tehdejšímu předsedovi spolku Přátelé a partneři Kamenického Šenova a okolí za jeho aktivity ve spřátelení obou měst.

Partnerství obou měst dokumentuje a spoluorganizuje Spolek přátel Rheinbachu.

Zdroj a více informací na <http://www.pratelerheinbachu.estranky.cz/>

Tab. 7.8 SWOT analýza kapitoly Správa města

Silné stránky	Slabé stránky
město jako správní středisko (stavební úřad, matrika)	zvýšené náklady na správu agend státu - stát nehradí plné náklady
zvýšené daňové příjmy od r. 2013	
zahraniční partnerství	
Příležitosti	Hrozby
čerpání dotací pro Město, jeho organizace a další subjekty ve městě (evropské, ministerské, krajské, nadace)	zadlužování města a městských organizací
využití administrativního aparátu pro přípravu a realizaci projektů	snížení daňových i nedaňových příjmů města
společné projekty spolků, obcí a podnikatelů vč. přeshraniční spolupráce	zvýšení kriminality ve městě
větší využití potenciálu chalupářů a významných a aktivních osobností ve městě	zhoršení sociální situace obyvatel města, zadlužování, sociální nepokoje
	malý zájem obyvatel o veřejné dění

A.2 VÝCHODISKA PRO NÁVRHOVOU ČÁST

1. VÝCHODISKA

Základem pro realizaci rozvoje města je schválení strategického dokumentu Zastupitelstvem města. Dalším krokem pro vypracování strategie je komunitní projednání této strategie a získání podmětů k realizaci priorit ve městě z pohledu občanů.

Zastupitelstvo města Kamenický Šenov rozhodlo na svém zasedání o zpracování Strategického plánu města Kamenický Šenov (Programu rozvoje města Kamenický Šenov) komunitním způsobem dodavatelsky. Na základě nabídky byla jako zpracovatel vybrána Místní akční skupina (MAS) Český sever, z.s.. Se zpracovatelem byla uzavřena řádná smlouva.

Návrhová část strategie byla tvořena na základě výstupů analytické části, SWOT analýzy, dále výstupů z veřejných projednávání u příležitosti plánování investičních záměrů města, na základě výstupů v rámci veřejných jednání zastupitelstva města.

Město Kamenický Šenov má zpracováno velké množství koncepčních a rozvojových dokumentů, které sloužily také jak podklad pro naplnění Strategické části tohoto dokumentu. Jedná se zejména o **Strategický plán (zásobník projektů pro potřeby rozvoje Libereckého kraje)**.

Součástí města je městská památková zóna, dalším z podkladů tedy byl **Program regenerace městské památkové zóny na roky 2018 – 2022**.

Pro řešení údržby a obnovy komunikací na území města, má město zpracovaný **Pasport komunikací**. I pro oblast sportu a sportovní infrastruktury je zpracován **Plán rozvoje sportu Kamenického Šenova**. Výše uvedené dokumenty jsou k dispozici na webových stránkách města, případně k vyžádání na Odboru rozvoje města.

Dalším podkladovým dokumentem je **Plán odpadového hospodářství**, ten je možno stáhnout prostřednictvím tohoto odkazu: <https://www.kamenicky-senov.cz/mesto/plan-odpadoveho-hospodarstvi/>.

V současné době probíhá zpracování nového **Územního plánu** města.

K informování veřejnosti o přípravě Strategického plánu města Kamenický Šenov byly využity webové stránky města, webové stránky zpracovatele (MAS Český sever, z.s) a místní tisk. Občanům města bylo umožněno zapojit se aktivně do přípravy Strategického plánu, měli možnost předkládat na podatelnu MěÚ své případné záměry a náměty k realizaci na území města.

Dne 8. 4. 2019 proběhla v jednacím sále Městské knihovny v Kamenickém Šenově rozprava nad záměry uvedenými v návrhové části Strategického plánu města. Rozpravy se zúčastnili zastupitelé města, zástupci veřejnosti – aktivní občané a dále zástupce zpracovatele SP. Připomínky na místě vznesené a celou debatující skupinou odsouhlasené byly následně do návrhové části zapracovány. Záměry byly aktualizovány.

Zároveň na základě předchozího požadavku širšího vedení města byla také provedena aktualizace analytické části Strategického plánu města.

2. SWOT ANALÝZA

<p style="text-align: center;">POMOCNÉ</p> <p style="text-align: center;">(k dosažení cíle)</p>	<p style="text-align: center;">ŠKODLIVÉ</p> <p style="text-align: center;">(k dosažení cíle)</p>
<p style="text-align: center;">STRENGTHS (silné stránky)</p> <ul style="list-style-type: none"> • Existence historického centra města – městské památkové zóny • Blízkost větších měst – Česká Lípa a Nový Bor • Rozvinutá bohatá nabídka činnosti neziskových organizací • Lepší se vzdělanostní struktura obyvatelstva • Dostatek pracovních příležitostí v průmyslu i ve službách • Rozvinutý cestovní ruch • Blízkost Německa jako hlavního obchodního partnera a možnosti pracovního uplatnění • Vysoké % napojených domácností na kanalizaci (a ČOV) a vodovodní řád s kvalitní pitnou vodou • Vysoká plynofikace města • Dobrá dopravní obslužnost veřejnou dopravou • Fungující systém sběru tříděného odpadu • Opravené budovy ZŠ a MŠ • Historické dědictví ve městě • Existence pečovatelské služby • Bohatá a pestrá činnost sportovních oddílů • Celkově region s velmi příznivým životním prostředím • Blízkost Národního parku České Švýcarsko • Nenachází se žádný významný zdroj znečištění • Hezké okolí města 	<p style="text-align: center;">WEAKNESSES (slabé stránky)</p> <ul style="list-style-type: none"> • Postupné stárnutí obyvatelstva • Nedostatek financí na činnost některých neziskových organizací • Odliv vzdělaných lidí z města • Celkový úbytek obyvatelstva • Nedostatek kvalifikované pracovní síly zejména v technických oborech a řemeslech • Mnoho zanedbaných objektů (brownfields) • Ztráta pracovních návyků u některých skupin obyvatel • Chybí vícekapacitní (např. pro celý autobus) ubytovací zařízení • Nedokončená kanalizace v některých částech města • Špatný technický stav některých komunikací • Nízká intenzita bytové výstavby • Špatný stavebně-technický stav veřejných budov a zařízení pro volný čas (kino, kulturní dům) • Vysoká intenzita tranzitní dopravy na silnici I/13 • Výkopové práce v ochranných pásmech památných stromů • Nepovolené kácení dřevin rostoucích mimo les a černá těžba v lesích • Ničení ptačích hnízdišť a netopýřích kolonií při zateplování obvodových plášťů • Zanedbané staré sady a ovocné stromy • Domácí topeniště – spalování odpadů • Špatná péče o zeleň v soukromém vlastnictví – narušení vzhledu obce

STRENGTHS (silné stránky) - pokračování

- Město jako správní středisko (stavební úřad, matrika)
- Zvýšené daňové příjmy od r. 2013
- Zahraniční partnerství

WEAKNESSES (slabé stránky) - pokračování

- Nekoncepční řešení péče o nalezená a odebraná zvířata
- Černé skládky v okrajových částech aglomerace a na lesních pozemcích
- Zvýšené náklady na správu agend státu - stát nehradí plné náklady

OPPORTUNITIES (příležitosti)

- Lepší napojení na okolní infrastrukturu
- Rozvoj cestovního ruchu
- Více financí na podporu rozvoje činností dětí a mládeže
- Podpora aktivních občanů, kteří pro město něco dělají
- Rozvoj vzdělávání zejména zaměřeného na praxi
- Rozvoj malého a středního podnikání, inovace
- Efektivní využívání dotačních programů
- Sociální podnikání, dostupné zaměstnávání, družstevní podnikání
- Rozvoj cestovního ruchu, přilákat návštěvníky do města jako ideálního místa pro výlety do okolí, větší propagace, např. Destinační agentura Českého Švýcarska
- Zvýšit povědomí o historii města + obnova historické paměti města + rozvoj kulturních a společenských akcí - přilákání turistů
- Vytváření pracovních míst se zkráceným pracovním úvazkem
- Efektivní využití stávajících objektů ve městě
- Budování nových naučných stezek, prodloužení muzejní železnice k Panské skále
- Výroba a zpracování místních výrobků
- Posílení lokální ekonomiky regionu
- Moderní technologie čištění odpadních vod (není potřeba všechny domy napojovat na kanalizaci)
- Využití bohaté sítě dešťové kanalizace pro zadržování vody (protipovodňová opatření)
- Moderní technologie výroby, skladování a distribuce energií (FVE, kogenerační zdroje, chytré sítě apod.)

THREATS (hrozby)

- Zanedbání vyváženého územního rozvoje města
- Pokračující odliv vzdělaných a kvalifikovaných lidí z města
- Pokračující úbytek obyvatelstva
- Postupné stárnutí obyvatelstva a snižování počtu ekonomicky aktivních obyvatel
- Příliv nepřizpůsobivých občanů
- Ztráta konkurenceschopnosti místních firem a jejich odliv z města
- Dlouhodobá frustrace některých skupin obyvatelstva, ztráta motivace něco dělat, změnit
- Zhoršení přístupu firem k úvěrům a dotacím (předfinancování)
- Zvýšení nezaměstnanosti
- Chybějící průmyslová zóna
- Ztráta kulturního dědictví
- Potravinová nesoběstačnost
- Zanedbání údržby kanalizace a vodovodů
- Zastavení investic do oprav a přeložek silnic a snižování investic do oprav místních komunikací
- Rušení a omezování spojů veřejné dopravy
- Chátrání rodinných a bytových domů
- Nedostatek financí na provoz kulturních a sportovních zařízení
- Ztráta kulturního dědictví
- Šíření nepůvodních druhů živočichů a rostlin
- Vysoké stavy některých druhů zvěře
- Vzdávající podíl individuální dopravy
- Zhoršení efektivity likvidace komunálního odpadu
- Návrat ke spalování nekvalitních fosilních paliv
- Extrémní projevy klimatických změn (povodně, sucha apod.)
- Zadlužování města a městských organizací
- Snížení daňových i nedaňových příjmů města

OPPORTUNITIES (příležitosti) - pokračování

- Posílení a modernizace systému tříděného odpadu - odpad jako zdroj surovin a energie
- Rozvoj silniční dopravy s alternativními pohony jako elektřina, hybridní, CNG apod.
- Rozvoj nemotorové dopravy zejména cyklodopravy
- Investice do energetických úspor stávajících objektů
- Efektivní využití stávajících objektů ve městě
- Revitalizace rybníků a drobných vodních nádrží jako prevence proti povodním
- Posílení ekologických způsobů dopravy
- Obnova původních zanedbaných starých sadů a ovocných stromů
- Zvýšená péče o městskou zeleň
- Čerpání dotací pro Město, jeho organizace a další subjekty ve městě (evropské, ministerské, krajské, nadace)
- Využití administrativního aparátu pro přípravu a realizaci projektů
- Společné projekty spolků, obcí a podnikatelů vč. přeshraniční spolupráce
- Větší využití potenciálu chalupářů a významných a aktivních osobností ve městě

THREATS (hrozby) - pokračování

- Zvýšení kriminality ve městě
- Zhoršení sociální situace obyvatel města, zadlužování, sociální nepokoje
- Malý zájem obyvatel o veřejné dění

B. NÁVRHOVÁ ČÁST

B.1 STRATEGICKÁ VIZE

Hlavním cílem návrhové části Strategického plánu města Kamenický Šenov je v maximální míře využít silných stránek a příležitostí na straně jedné a eliminovat slabé stránky a hrozby na straně druhé.

Strategická vize definuje dlouhodobé představy o budoucnosti města. Popisuje tedy stav, kterého by mělo být dosaženo realizací časově i logicky na sebe navazujících opatření a rozvojových aktivit, čímž bude zajištěna kontinuita rozvoje města.

Kamenický Šenov v 2028 je tradiční a zároveň moderní město se stabilizovaným rozpočtem. Ve městě jsou obnovené a opravené komunikace, jsou dobudované chodníky a přechody, opravené mosty a lávky. Je dokončena technická infrastruktura jako je např. kanalizace a je zajištěno zásobování pitnou vodou ve všech místních částech. Jsou zasíťované lokality pro výstavbu rodinných domů, případně již byla zahájena vlastní výstavba. Je zajištěn rozvoj cestovního ruchu na vysoké úrovni a to nejenom s vazbou na sklářský průmysl. Ve městě je funkční moderní infrastruktura pro předškolní, základní a střední vzdělávání. Je zde plnohodnotně rozvinuta infrastruktura pro sport. Ve městě je dostupná kvalitní zdravotní a sociální péče. Je pravidelně odborně pečováno o kulturní památky včetně těch drobných. Bezpečnostní složky města jsou vybaveny moderní technikou a občané se zde cítí bezpečně.

B.2 CÍLE, OPATŘENÍ A AKTIVITY

CÍL: 1. „ROZVOJ MĚSTA V OBLASTI TECHNICKÉ A DOPRAVNÍ INFRASTRUKTURY“

OPATŘENÍ: 1.A ŘEŠENÍ TECHNICKÉ INFRASTRUKTURY MĚSTA

Aktivita: 1.Aa Oprava dešťové kanalizace 

Cíl projektu:	Snížit množství vypouštěného znečištění do povrchových i podzemních vod z komunálních zdrojů.
Popis projektu:	Dobudování kanalizační sítě v k.ú. Kamenický Šenov a související infrastruktury.
Povaha projektu:	Investiční
Investor:	Město / SVS
Umístění projektu:	k.ú. Kamenický Šenov
Náklady projektu:	30 000 000 Kč
Zdroje financování:	Vlastní zdroje investora
Termín realizace:	2019 - 2028
Připravenost projektu:	Projekt je v realizaci, realizace probíhá po částech z vlastních zdrojů investora.

Aktivita: 1.Ab Zásobování pitnou vodou Kamenický Šenov - Prácheň 

Cíl projektu:	Zajištění zásobování pitnou vodou. Snížit množství vypouštěného znečištění do povrchových i podzemních vod z komunálních zdrojů.
Popis projektu:	Dobudování vodovodní sítě.
Povaha projektu:	Investiční
Investor:	Město / SVS
Umístění projektu:	k.ú. Kamenický Šenov / k.ú. Prácheň
Náklady projektu:	10 000 000 Kč
Zdroje financování:	Vlastní zdroje investor / Dotační zdroje: EU: OPŽP, národní dotační zdroje: dotační tituly MMR, dotační tituly Libereckého kraje
Termín realizace:	2020 - 2028
Připravenost projektu:	Projekt je ve fázi plánování a přípravy, jedná se o záměr.

Aktivita: 1. Ac Splašková kanalizace – Prácheň 

Cíl projektu:	Snížit množství vypouštěného znečištění do povrchových i podzemních vod z komunálních zdrojů.
Popis projektu:	Podpora alternativního řešení lokální likvidace splaškových vod
Povaha projektu:	Investiční
Investor:	Soukromý subjekt/Město/SVS
Umístění projektu:	k.ú. Kamenický Šenov / k.ú. Prácheň
Náklady projektu:	40 000 000 Kč
Zdroje financování:	Vlastní zdroje investor / Dotační zdroje: EU: OPŽP, národní dotační zdroje: dotační tituly MMR, dotační tituly Libereckého kraje
Termín realizace:	2020 - 2028
Připravenost projektu:	Jedná se o záměr.

Aktivita: 1. Ad Splašková kanalizace – Kamenický Šenov 

Cíl projektu:	Snížit množství vypouštěného znečištění do povrchových i podzemních vod z komunálních zdrojů.
Popis projektu:	Vybudování splaškové kanalizace v místní části Kamenický Šenov – 3. etapa.
Povaha projektu:	Investiční
Investor:	Město
Umístění projektu:	k.ú. Kamenický Šenov
Náklady projektu:	80 000 000 Kč
Zdroje financování:	Vlastní zdroje investor / Dotační zdroje: EU: OPŽP, národní dotační zdroje: dotační tituly MMR, dotační tituly Libereckého kraje
Termín realizace:	2023 - 2028
Připravenost projektu:	Projekt je v realizaci. Projekt pro územní rozhodnutí.

Aktivita: 1. Ae Veřejné osvětlení 

Cíl projektu:	Oprava technické infrastruktury města. Snížení energetické náročnosti.
Popis projektu:	Zajištění opravy 700 bodů veřejného osvětlení včetně rozvaděčů.
Povaha projektu:	Investiční
Investor:	Město
Umístění projektu:	k.ú. Kamenický Šenov / k.ú. Prácheň
Náklady projektu:	15 000 000 Kč
Zdroje financování:	Vlastní zdroje investor / Dotační zdroje: EU: IROP, OPŽP, národní dotační zdroje: dotační tituly MMR, dotační tituly Libereckého kraje
Termín realizace:	2019 - 2028
Připravenost projektu:	Projekt je v realizaci, oprava veřejného osvětlení probíhá postupně, ročně je určeno 1,5 mil. Kč z rozpočtu města na postupnou obnovu. Je zpracován Pasport veřejného osvětlení.

OPATŘENÍ: 1.B ŘEŠENÍ DOPRAVNÍ INFRASTRUKTURY MĚSTA**Aktivita: 1.Ba Oprava komunikací a chodníků** 

Cíl projektu:	Zlepšení vzhledu města, zvýšení bezpečnosti silničního provozu v k.ú. Kamenický Šenov a v k.ú. Prácheň. Zlepšení dopravní infrastruktury v majetku města.
Popis projektu:	Předmětem projektu oprava, obnova a rekonstrukce komunikací a chodníků v k. ú. Kamenický Šenov a v k.ú. Prácheň.
Povaha projektu:	Investiční
Investor:	Město
Umístění projektu:	k.ú. Kamenický Šenov / k.ú. Prácheň
Náklady projektu:	80 000 000 Kč
Zdroje financování:	Vlastní zdroje investora / Dotační zdroje: EU: IROP, národní dotační zdroje: SFDI, dotační tituly MMR, dotační zdroje Libereckého kraje
Termín realizace:	2019 - 2028
Připravenost projektu:	Projekt je realizován po částech, dle aktuální potřeby a v návaznosti na rozpočtované finanční prostředky investora pro daný kalendářní rok.

Aktivita: 1.Bb Oprava lávek a mostů v k.ú. Kamenický Šenov


Cíl projektu:	Zvýšení bezpečnosti účastníků silničního provozu, chodců. Zajištění bezpečného pohybu po městě přes vodní zdroje.
Popis projektu:	Předmětem projektu je oprava 11 lávek a mostů v k.ú. Kamenický Šenov.
Povaha projektu:	Investiční
Investor:	Město
Umístění projektu:	k.ú. Kamenický Šenov
Náklady projektu:	50 000 000 Kč
Zdroje financování:	Vlastní zdroje investora / Dotační zdroje: EU: IROP, národní dotační zdroje: SFDI, dotační tituly MMR, dotační tituly Libereckého kraje
Termín realizace:	2020 - 2028
Připravenost projektu:	Oprava 1 mostu je již v realizaci. Zbývajících 10 je plánováno, probíhá přípravná fáze. <i>Poznámka: Nutno provést aktualizaci Pasportu mostů.</i>

CÍL: 2. „INFRASTRUKTURA PRO BYDLENÍ“
OPATŘENÍ: 2.A INFRASTRUKTURA PRO BYDLENÍ
Aktivita: 2.Aa Oprava obytných domů ve městě - č.p. 51, č.p. 55

Cíl projektu:	Oprava historických veřejných budov v centru města.
Popis projektu:	Předmětem projektu je oprava objektů a bytových jednotek.
Povaha projektu:	Investiční
Investor:	Město
Umístění projektu:	k.ú. Kamenický Šenov
Náklady projektu:	50 000 000 Kč
Zdroje financování:	Vlastní zdroje investora / Dotační zdroje: EU: IROP, OPŽP, národní dotační zdroje: dotační tituly MMR, dotační tituly MK, dotační tituly Libereckého kraje
Termín realizace:	2020 - 2028
Připravenost projektu:	Projekt je ve fázi plánování a přípravy, jedná se o záměr.

Aktivita: 2.Ab Zainvestování lokality pro výstavbu rodinných domů


Cíl projektu:	Příprava lokality pro výstavbu RD.
Popis projektu:	Předmětem projektu je příprava lokality „za kinem“ a lokality „ ul. Božena Němcová“ na výstavbu RD. Jedná se o kompletní zasiťování lokality – vybudování splaškové kanalizace, vodovodu, přípojek elektrické energie atd.
Povaha projektu:	Investiční
Investor:	Město
Umístění projektu:	k.ú. Kamenický Šenov
Náklady projektu:	20 000 000 Kč
Zdroje financování:	Vlastní zdroje investora / Dotační zdroje: EU: IROP, OPŽP, národní dotační zdroje: dotační tituly MMR, dotační tituly Libereckého kraje
Termín realizace:	2020 - 2028
Připravenost projektu:	Projekt je ve fázi zpracování.

CÍL: 3., „INFRASTRUKTURA PRO ROZVOJ V OBLASTI VZDĚLÁVÁNÍ A SPORTU”**OPATŘENÍ: 3.A INFRASTRUKTURA PRO VZDĚLÁVÁNÍ****Aktivita: 3.Aa Oprava Střední umělecko průmyslové školy sklářské -****internátu školy**

Cíl projektu:	Zvýšení kvality a dostupnosti infrastruktury pro vzdělávání a celoživotní učení.
Popis projektu:	Předmětem projektu je oprava (rekonstrukce) internátu SUPŠS v ul. 9.května – oprava vnější fasády včetně zateplení, výměna oken, dveří, výměna střešní krytiny
Povaha projektu:	Investiční
Investor:	Liberecký kraj (vlastník nemovitosti, zřizovatel školy)
Umístění projektu:	k.ú. Kamenický Šenov
Náklady projektu:	30 000 000 Kč
Zdroje financování:	Vlastní zdroje investora / Dotační zdroje: EU: IROP, národní dotační zdroje: dotační tituly Libereckého kraje
Termín realizace:	2020 - 2022
Přípravenost projektu:	Projekt je v přípravě. Vypracovaná PD.

OPATŘENÍ: 3.B SPORTOVNÍ INFRASTRUKTURA**Aktivita: 3.Ba Zázemí pro sportoviště u Sokolovny**

Cíl projektu:	Zvýšení kvality, nabídky a zajištění dostatečné kapacity pro sportovní využití ve městě.
Popis projektu:	Předmětem projektu je vybudování zázemí pro sportoviště u Sokolovny, jedná se o sklady a šatny.
Povaha projektu:	Investiční
Investor:	Město
Umístění projektu:	k.ú. Kamenický Šenov
Náklady projektu:	11 500 000 Kč
Zdroje financování:	Vlastní zdroje investora / Dotační zdroje: národní dotační zdroje: dotační tituly MŠMT, dotační tituly MMR, dotační tituly Libereckého kraje
Termín realizace:	2019 – 2021
Přípravenost projektu:	Projekt je ve fázi plánování a přípravy, jedná se o záměr.

CÍL: 4., „ROZVOJ CESTOVNÍHO RUCHU A INFRASTRUKTURA PRO CESTOVNÍ RUCH”

OPATŘENÍ: 4.A ROZVOJ CESTOVNÍHO RUCHU A INFRASTRUKTURA PRO CESTOVNÍ RUCH

Aktivita: 4.Aa Oprava koupaliště

Cíl projektu:	Obnova a rozšíření infrastruktury pro cestovní ruch.
Popis projektu:	Předmětem projektu je oprava volnočasového areálu bývalého koupaliště.
Povaha projektu:	Investiční
Investor:	Město
Umístění projektu:	k.ú. Kamenický Šenov
Náklady projektu:	10 000 000 Kč
Zdroje financování:	Vlastní zdroje investora / Dotační zdroje: národní dotační zdroje: dotační tituly MMR, dotační tituly Libereckého kraje
Termín realizace:	2019- 2028
Připravenost projektu:	Projekt je v realizaci, byl opraven bazén a zázemí z vlastních zdrojů investora. Zbývá dokončení dětské části, okolí bazénu, oplocení, zeleň, hřiště, herní prvky.

Aktivita: 4.Ab Rekonstrukce vlakového nádraží v dolním Kamenickém Šenově

Cíl projektu:	Obnova a rozšíření infrastruktury pro cestovní ruch. Zvýšení využití železniční dopravy.
Popis projektu:	Předmětem projektu je rekonstrukce vlakového nádraží v dolním Kamenickém Šenově.
Povaha projektu:	Investiční
Investor:	KŽC
Umístění projektu:	k.ú. Kamenický Šenov
Náklady projektu:	24 000 000 Kč
Zdroje financování:	Vlastní zdroje investora / Dotační zdroje: EU: OP D, národní dotační zdroje: dotační tituly MMR, dotační tituly Libereckého kraje
Termín realizace:	2019 - 2028
Připravenost projektu:	Projekt je ve fázi plánování a přípravy, jedná se o záměr. Objekt je ve vlastnictví KŽC. Vypracovaná studie a PD pro stavební povolení.

Aktivita: 4.Ac Sklo včera a dnes – most ze severních Čech do Horní Lužice 

Cíl projektu:	Rozvoj infrastruktury pro cestovní ruch. Udržení turistické atraktivity prostřednictvím udržitelného zhodnocení přírodního a kulturního dědictví.
Popis projektu:	Předmětem projektu je celková rekonstrukce Sklářského muzea. Vybudování přeshraniční turistické stezky odkazující na sklářskou tradici.
Povaha projektu:	Investiční
Investor:	Město
Umístění projektu:	k.ú. Kamenický Šenov
Náklady projektu:	40 000 000 Kč
Zdroje financování:	Vlastní zdroje investora / Dotační zdroje: přeshraniční spolupráce, národní dotační zdroje: dotační tituly MMR, dotační tituly Libereckého kraje
Termín realizace:	2020 - 2028
Připravenost projektu:	Projekt je jako náhradní projekt v zásobníku pro realizaci z programu přeshraniční spolupráce Česko - Sasko. Vypracovaná PD, včetně stavebního povolení.

CÍL: 5. „PÉČE O PAMÁTKY A ROZVOJ V OBLASTI KULTURY VE MĚSTĚ“**OPATŘENÍ: 5.A PÉČE O PAMÁTKY****Aktivita: 5.Aa Oprava objektu "Eliáška"** 

Cíl projektu:	Zajištění péče o památky na území města.
Popis projektu:	Předmětem projektu je oprava objektu "Eliáška".
Povaha projektu:	Investiční
Investor:	Vlastník nemovitosti
Umístění projektu:	k.ú. Kamenický Šenov
Náklady projektu:	350 000 000 Kč
Zdroje financování:	Vlastní zdroje investora / Dotační zdroje: národní dotační zdroje: dotační tituly MK, dotační tituly MMR, dotační tituly Libereckého kraje
Termín realizace:	2019 - 2028
Připravenost projektu:	Projekt je ve fázi plánování a přípravy. Objekt je v soukromém vlastnictví.

Aktivita: 5.Ab Obnova hrobky Palme 

Cíl projektu:	Zajištění péče o památky na území města.
Popis projektu:	Předmětem projektu obnova hrobky Palme.
Povaha projektu:	Investiční
Investor:	Město
Umístění projektu:	k.ú. Kamenický Šenov
Náklady projektu:	4 500 000 Kč
Zdroje financování:	Vlastní zdroje investora / Dotační zdroje: národní dotační zdroje: dotační tituly MK, dotační tituly MMR, dotační tituly Libereckého kraje
Termín realizace:	2019 - 2028
Připravenost projektu:	Projekt je ve fázi plánování a přípravy.

OPATŘENÍ: 5.B ROZVOJ V OBLASTI KULTURY VE MĚSTĚ

Aktivita: 5.Ba Rekonstrukce Sokolovny 

Cíl projektu:	Rozvoj infrastruktury pro kulturu a sport.
Popis projektu:	Předmětem projektu je rekonstrukce Sokolovny – multifunkční zařízení využití pro kulturu i sport.
Povaha projektu:	Investiční
Investor:	Město
Umístění projektu:	k.ú. Kamenický Šenov
Náklady projektu:	40 000 000 Kč
Zdroje financování:	Vlastní zdroje investora / Dotační zdroje: národní dotační zdroje: dotační tituly MŠTM, MK, dotační tituly MMR, dotační tituly Libereckého kraje
Termín realizace:	2019 - 2022
Připravenost projektu:	Projekt je ve fázi plánování a přípravy. Projektová dokumentace pro stavební povolení.

Aktivita: 5.Bb Rekonstrukce Kina 

Cíl projektu:	Rozvoj infrastruktury pro kulturu.
Popis projektu:	Předmětem projektu je celková rekonstrukce kina a provedení digitalizace.
Povaha projektu:	Investiční
Investor:	Město
Umístění projektu:	k.ú. Kamenický Šenov
Náklady projektu:	15 000 000 Kč
Zdroje financování:	Vlastní zdroje investora / Dotační zdroje: národní dotační zdroje: dotační tituly MK, dotační tituly MMR, dotační tituly Libereckého kraje
Termín realizace:	2019 - 2028
Připravenost projektu:	Projekt je ve fázi plánování a přípravy. Jedná se o záměr.

CÍL: 6. „OBNOVA A ÚDRŽBA MAJETKU VE VLASTNICTVÍ MĚSTA, PÉČE O MĚSTSKOU ZELEŇ“

OPATŘENÍ: 6.A OBNOVA A ÚDRŽBA MAJETKU VE VLASTNICTVÍ MĚSTA

Aktivita: 6.Aa Obnova hřbitova – Kamenický Šenov

Cíl projektu:	Obnova majetku ve vlastnictví města.
Popis projektu:	Předmětem projektu je obnova areálu hřbitova v Kamenickém Šenově, včetně revitalizace zeleně a obnovy a doplnění cest.
Povaha projektu:	Investiční
Investor:	Město
Umístění projektu:	k.ú. Kamenický Šenov
Náklady projektu:	5 000 000 Kč
Zdroje financování:	Vlastní zdroje investora / Dotační zdroje: národní dotační zdroje: dotační tituly MMR, dotační tituly Libereckého kraje
Termín realizace:	2019 - 2028
Přípravenost projektu:	Projekt je v realizaci, byly dokončeny 3 etapy.

Aktivita: 6.Ab Obnova hřbitova – Kamenický Šenov - Prácheň

Cíl projektu:	Obnova majetku ve vlastnictví města.
Popis projektu:	Předmětem projektu je obnova areálu hřbitova v Kamenickém Šenově, místní části Prácheň.
Povaha projektu:	Investiční
Investor:	Město
Umístění projektu:	k.ú. Kamenický Šenov / k.ú. Prácheň
Náklady projektu:	2 000 000 Kč
Zdroje financování:	Vlastní zdroje investora / Dotační zdroje: národní dotační zdroje: dotační tituly MMR, dotační tituly Libereckého kraje
Termín realizace:	2019 - 2022
Přípravenost projektu:	Projekt je ve fázi plánování a přípravy. Vypracovaná projektová dokumentace a rozpočet.

OPATŘENÍ: 6.B PÉČE O MĚSTSKOU ZELEŇ

Aktivita: 6.Ba Obnova historického sadu – revitalizace zeleně

Cíl projektu:	Obnova a revitalizace městské zeleně.
Popis projektu:	Předmětem projektu je obnova historického sadu – revitalizace zeleně.
Povaha projektu:	Investiční
Investor:	Město
Umístění projektu:	k.ú. Kamenický Šenov
Náklady projektu:	5 000 000 Kč
Zdroje financování:	Vlastní zdroje investora / Dotační zdroje: přeshraniční spolupráce Česko – Sasko, EU: OPŽP, národní dotační zdroje: dotační tituly MMR, dotační tituly Libereckého kraje
Termín realizace:	2019 - 2028
Přípravenost projektu:	Projekt je ve fázi plánování a přípravy, jedná se o záměr. Projektová dokumentace.

CÍL: 7. „PREVENCE KRIMINALITY“**OPATŘENÍ: 7.A PREVENCE KRIMINALITY****Aktivita: 7.Aa Rozšíření kamerového systému**

Cíl projektu:	Zvýšení opatření k zajištění prevence kriminality.
Popis projektu:	Předmětem projektu je rozšíření kamerového systému.
Povaha projektu:	Investiční
Investor:	Město
Umístění projektu:	k.ú. Kamenický Šenov
Náklady projektu:	15 000 000 Kč
Zdroje financování:	Vlastní zdroje investora / Dotační zdroje: národní dotační zdroje: dotační tituly MPSV, dotační tituly MMR, dotační tituly Libereckého kraje
Termín realizace:	2019 - 2028
Připravenost projektu:	Projekt je ve fázi plánování a přípravy, jedná se o záměr.

DOPLNĚNÍ K ZÁMĚRŮM MĚSTA:

Na základě mapování potřeb města byly identifikovány další blíže nespecifikované záměry, jedná se spíše o taková “zbožná přání”.

Konkrétně se jedná o nutnost rekonstrukce budovy “**Dolní školy**”, která je v současné době nevyužita. Rekonstrukci již realizovat s ohledem na možné nové využití např. sociální nebo startovací bydlení.

Dále bývalý **objekt “Tavby”**, který by bylo po rekonstrukci možné využívat například jako Domov se zvláštním režimem.

Ve směru na Prysk je rozestavěná nedokončená stavba “**Koloseum**” je nutné řešit tento stav.

C. PODPORA REALIZACE PROGRAMU

Za realizaci a naplnění Strategického plánu (Programu rozvoje obce, dále PRO) města Kamenický Šenov bude odpovědné Zastupitelstvo města Kamenický Šenov

PODPORA REALIZACE PRO

V rámci předchozích částí tohoto dokumentu byly vedle obecného směru rozvoje města stanoveny i konkrétní priority a návrhy opatření směřující k naplnění požadovaných cílů. Je nezbytně nutné stanovit ještě konkrétní aktivity (záměry), které budou naplňovat naplánované priority a opatření. Pro úspěšnou implementaci zpracovaného programu rozvoje města je však neméně zapotřebí ujasnit, jakým způsobem bude probíhat samotná realizace navrhovaných záměrů. V rámci úspěšného dosažení všech zamýšlených cílů je nutné zapojit všechny aktéry rozvoje obce (soukromý sektor, neziskový sektor, veřejnost atp.).

PERSONÁLNÍ ZAJIŠTĚNÍ REALIZACE STRATEGICKÉHO PLÁNU MĚSTA

Prvním krokem směrem k uskutečnění zvolených cílů a priorit je stanovit subjekty a osoby odpovědné nejen za **řízení realizace**, ale i za **výkon a kontrolu plnění** jednotlivých aktivit. Pro realizaci Strategického plánu města Kamenický Šenov je navrženo následující implementační schéma.

ŘÍDÍCÍ, VÝKONNÁ A KONTROLNÍ SKUPINA

Řídící skupina naváže na pracovní skupinu, která byla formována v průběhu přípravy strategického plánu města v rámci mapování potřeb města k přípravě Strategického plánu města (PRO). Za plnění vize a programových (strategických) cílů odpovídá starosta.

Složení pětičlenné skupiny je následující:

-	starosta města:	Bc. František Kučera
-	místostarosta města:	Petr David
-	člen zastupitelstva města:	Zbyněk Jech
-	občan města:	Aleš Bouchal
-	občan města:	BcA. Radim Vácha

Úkolem skupiny bude především usměrňovat realizaci programu rozvoje města – iniciovat realizaci rozvojových opatření a aktivit, vyhledávání a zajišťování zdrojů jejich financování, projednání podnětů vztahujících se k realizaci opatření a aktivit, schvalování zpráv o realizaci, projednávání změn, aktualizací a revizí dokumentu, delegování jednotlivých činností a pravomocí na odpovědné osoby aj.

Zástupci skupiny se budou scházet dle aktuální potřeby – minimálně jednou do roka (v období přípravy rozpočtu na následující rok). Setkání skupiny bude iniciováno starostou města, který rovněž zajistí včasné doručení podkladů k jednání všem členům. Informace o konání setkání skupiny, stejně jako výsledky jednání (zejména schválené znění zpráv o průběhu realizace Strategického plánu města a aktuální verze tohoto dokumentu) budou zveřejněny na webových stránkách města.

Skupina bude dále kontrolovat a zajišťovat plnění aktivit v rámci jednotlivých opatření a dílčí úkoly spojené s plánováním projektů. Skupina bude zabezpečovat veškeré činnosti potřebné ke zdárné realizaci PRO (svolávání, příprava podkladů aj.), evidenci podnětů vztahujících se k jeho doplnění či aktualizaci, zveřejňování aktuálních informací a dokumentů na webových stránkách města a v neposlední řadě činnosti spojené s realizací jednotlivých rozvojových aktivit.

AKTUALIZACE STRATEGICKÉHO PLÁNU MĚSTA

Strategický plán města bude průběžně revidován, případně aktualizován v návaznosti na průběh realizace jeho dílčích částí. Podnětem k aktualizaci SP může být závažná změna vnějších podmínek, naplnění jeho části, či potřeba stanovení nových cílů (neměla by však být vyvolána změnou politické reprezentace města).

Aktualizace celého dokumentu proběhne nejpozději v roce 2028 formou zpracování návazného dokumentu.

Změny strategického plánu města budou prováděny přímo do dokumentu. Výsledkem bude dokument s označením data, ke kterému se vztahuje. Dokument bude v úvodu obsahovat seznam revizí.

Aktualizace strategického plánu města a jeho změny budou schváleny zastupitelstvem města.

Aktuální verze dokumentu bude zveřejněna na webových stránkách města.

FINANCOVÁNÍ REALIZACE STRATEGICKÉHO PLÁNU MĚSTA

Základním zdrojem financování rozvojových aktivit je rozpočet města. U řady aktivit se předpokládá také možnost spolufinancování z veřejných rozpočtů (kraje, ČR, fondy EU).

Strategický plán města a jeho součásti jsou základním stavebním kamenem pro tvorbu finančního plánu, finančního výhledu ale i rozpočtu města na následující rok.

Výkonná a kontrolní složka na základě monitorovací zprávy o průběhu plnění aktivit strategického plánu vypracuje ke konci rozpočtového období návrh rozpočtu na nový rok zahrnující informace o finančních tocích týkajících se aktivit strategického plánu města. Výdaje spojené s naplňováním programových cílů budou v rozpočtu označeny. Díky tomu bude mít město přehled, jaké prostředky na uskutečnění svých rozvojových priorit vynakládá.

SEZNAM ZKRATEK

PRO	Program rozvoje obce (města)
ORP	Obec s rozšířenou působností
ČSÚ	Český statistický úřad
SVL	Sociálně vyloučená lokalita
ÚP	Územní plán
MMR	Ministerstvo pro místní rozvoj
IROP	Integrovaný regionální operační program
MZE	Ministerstvo zemědělství
MŽP	Ministerstvo životního prostředí
OPŽP	Operační program životní prostředí
DSO	Dobrovolný svazek obcí
CHKO	Chráněná krajinná oblast
ČR	Česká republika
EU	Evropská unie