


PROGRAM ROZVOJE

Obce MORAVANY

na období

2019 - 2026



Zpracováno v roce 2019.

Program rozvoje obce byl schválen na zasedání Zastupitelstva obce Moravany dne 30.9.2019 usnesením č. 6.

Dokument byl zpracován v rámci projektu s názvem Strategické plánování, vzdělání a dělání, ať Kyjovsko pohání!, reg. č.: CZ.03.4.74/0.0/0.0/16_058/0007340, podpořeného z Operačního programu zaměstnanost.



Evropská unie
Evropský sociální fond
Operační program Zaměstnanost

Obsah

A. ANALYTICKÁ ČÁST	4
A.1 Charakteristika obce	4
1. Území.....	4
2. Obyvatelstvo.....	12
3. Hospodářství	21
4. Infrastruktura	24
5. Vybavenost.....	28
6. Životní prostředí	33
7. Správa obce	36
A.2 VÝCHODISKA PRO NÁVRHOVOU ČÁST	40
B. STRATEGICKÁ ČÁST	42
B.1 STRATEGICKÁ VIZE.....	42
B.2 OPATŘENÍ.....	42
B.3 Podpora realizace programu	53
C. PŘÍLOHY	54
Výstup - Komunitní plánování pro Program rozvoje obce Moravany	54
Výstup - Dotazníkové šetření obce Moravany pro Program rozvoje obce	59

ÚVOD

Dostává se Vám do rukou program rozvoje, který je **základním plánovacím dokumentem obce**, zakotveným v zákoně č. 128/2000 Sb., o obcích. **Jde o hlavní nástroj řízení rozvoje obce**. Smyslem tvorby bylo na základě popsání situace v obci a názoru občanů formulovat představy o budoucnosti obce včetně navržení aktivit, které pomohou tyto představy dosáhnout.

Tento dokument byl vytvářen v první polovině roku 2019 na období let 2019–2026. Hlavním autorem a řešitelem za obec byl starosta Miroslav Moravanský, další členové realizačního týmu byli zaměstnanci Kyjovského Slovácka v pohybu, z.s.

Do procesu tvorby plánu byla také zapojena veřejnost, která se formou dotazníkového šetření podílela na formování výsledné podoby tohoto dokumentu. Dále měli občané příležitost dokument připomínkovat v průběhu tvorby, pracovní verze byla zveřejněna na stránkách obce a bylo uskutečněno veřejné projednání strategie na zasedání zastupitelstva.

Pevně věříme, že tento dokument zlepší informovanost našich občanů a malinko podkryje zákulisí příprav investičních akcí a myšlenek, které k nim vedly.

Miroslav Moravanský
starosta obce

Bc. Libor Orság, DiS.
manažer mikroregionů



A. ANALYTICKÁ ČÁST

A.1 CHARAKTERISTIKA OBCE

Tato kapitola soustřeďuje základní fakta o obci a obsahuje komplexní zhodnocení situace v obci, současný stav, charakteristiku stavu a vývoje jednotlivých oblastí života obce. Charakteristika má 7 kapitol členěných na dílčí témata.

1. Území

Poloha obce:



Obec Moravany se nachází severozápadně od Kyjova v severní části regionu Kyjovska. Katastr má 1 092 ha. Žije zde 722 obyvatel. Do katastru obce patří zalesněná část v pohoří Chřiby s chatovými osadami Kameňák, Zavadilka, Paníháj, Osada U Sklářské Chaty a U Pěti Židel. Východně od obce se nachází sady a vinohrady. Orné půdy je zde poměrně málo. Jižní částí obce protéká Čeložnický potok. Geograficky patří obec do Kyjovské pahorkatiny, podhůří Chřibů – Stupavská vrchovina. Územní plán obce je účinný od 08. 09. 2009.

Přírodní rezervace jsou Moravanské lúky. Na plochém zalesněném hřebeni Chřibů asi 3,5 km severně od Vřesovic v lesním porostu se nachází několik lučních enkláv o výměře cca 8,7 ha.

Tabulka: základní charakteristika obce:

Typ obce	obec
Obec s rozšířenou působností	Kyjov
Katastrální plocha (ha)	1091,68
Počet katastrů	1
Počet částí obce	1
Nadmořská výška (m nad mořem)	248
První písemná zpráva (rok)	1324

Zdroj: Data z Veřejné databáze ČSU

Historické souvislosti:

Obec Moravany se nachází na soutoku Moravanského a Čeložnického potoka, vzdálena asi pět kilometrů od Kyjova. Moravany vždy patřily mezi nejstarší a nejvýznamnější osady našeho regionu. Přispěla k tomu jistě i velmi významná obchodní cesta vedoucí od starodávného slovanského Veligradu přes Moravany a Chřiby směrem na Brno. Mimo to je zdejší katastr bohatý na nerostná bohatství. Důl na železo je znám u Moravan už v osmém století a je jedním ze dvou, které tehdy v celých Chřibech byly. Vápenné pece, kterých je na moravansku bezpočet sloužily k pálení vápna už za středověku. Velký význam měly také kamenné doly u Moravan. Kvalitní pískovec, který se zde těžil po mnoho staletí sloužil jako stavební materiál pro široké okolí. To vše předurčilo Moravany k osídlení už jedněmi z nejstarších kultur doložitelných na našem území. Snad nejstarším archeologickým nálezem z okolí Moravan je kamenný sekeromlat, jehož stáří se odhaduje na osm tisíc let. Přímo v obci byla před rokem 1960 rozkopána sídelní jáma kultury nordické. Ještě o něco dříve, roku 1936 bylo v Moravanech keramikou potvrzeno osídlení kulturou únětickou a jednotlivé nálezy dokládají i osídlení katastru kulturou popelnicových polí. Neobyčejný význam pro historii obce má nález slovanského kostrového hrobu, který dokládá existenci osady už v devátém století. Velké množství mlado hradištní a středověké keramiky pak dokládají trvalé osídlení osady po celý středověk.

První písemná zmínka o obci, respektive o domácím vladyckém rodu, pochází z května roku 1324, kdy Štěpán z Moravan zvěčnil svůj podpis a pečeť na smlouvu mezi Protivcem, správcem hradu Buchlova, a velehradským klášterem. Domácí vladycký rod držel Moravany jistě už nejpozději koncem 13. století. Poměrně rozvětvený rod pánů z Moravan rozdrobil v průběhu 14. století Moravany na několik samostatných částí, patřících jednotlivým členům rodu. V obci jsou již tehdy doloženy tři dvory, dvě krčmy a patrně i tvrz, která stávala pravděpodobně uprostřed osady na místech pozdější radnice. Ne všichni členové rodu bydleli přímo v Moravanech, a tak postupně docházelo k prodeji jednotlivých menších i větších podílů okolním šlechticům. Mezi částečné majitele Moravan patřili: Zdeněk ze Šternberka, Mikuláš a Boček z Labut, Bartoš z Tučap, Arkleb ze Zástřizl a mnozí jiní. Starobylý rod pánů

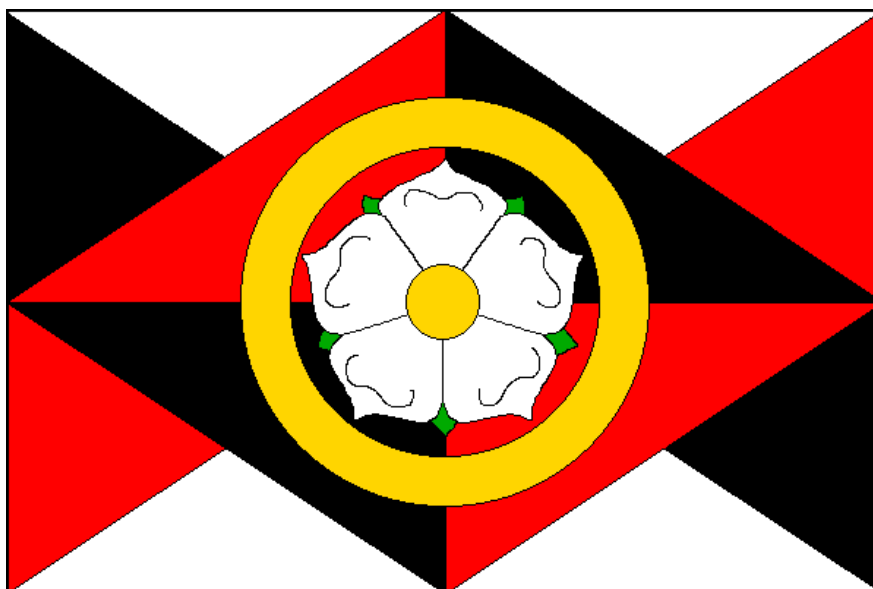
z Moravan měl majetky i na hradištsku a koryčansku a řadil se mezi přední vladycké rody v regionu. O tom mimo jiné nepřímo vypovídá sňatek Anny z Moravan se Smilem z Landštejna z konce 14. století. Jejich syn rytíř Jan z Moravan patřil dokonce mezi přední představitele moravské šlechty a jako takový také doprovázel mistra Jana Husa do Kostnice roku 1414. Jan byl třikrát ženat a zpočátku usiloval o scelení a držbu zděděných Moravan. Roku 1412 ale koupil nedaleké Milotice, na které se odstěhoval a od původního záměru odstoupil. Moravany přesto ještě téhož roku seskupil Protivec ze Zástřizl, syn Anny z Moravan z druhého manželství. Zástřizlové pak drželi Moravany až do roku 1644, kdy po meči vymřela Prakšická větev Zástřizlů sídlících na Buchlově a celé panství přebírali Petřvaldští z Petřvaldu. K Buchlovskému panství byly Moravany připojeny za Jana Ždánského roku 1542 a u něj pak zůstaly až do nejnovější doby postupně pod vládou Zástřizlů, Petřvaldů a Berchtoldů.



K roku 1720 se v obci uvádí dřevěná radnice s klenutým sklepem, ve kterém se šenkovalo obecní víno. Radnice později, patrně ještě v 18. století zanikla. Stávala v místech staré Křemečkovy a Jurečkovy hospody. Mimo radnici byl v obci vrchnostenský pivní šenk, palírna, dva masné krámy a rybník. Zvonice stojící na návsi vznikla nejpozději v 17. století. Roku 1624 je v obci doložen kazatel Matěj Černý. Moravanští byly věrnými příznivci bratrského vyznání a pro své zbožnosti zabrali zmiňovanou zvonici. Dokonce v té době zbudovali někde v okolí hřbitov na pozemku, který jim k tomu pustila buchlovská vrchnost. Místní českobratrská jednota zanikla brzy po násilné rekatolizaci, z let 1650-1651, a pravděpodobně krátce na to vzal za své i hřbitov zbudovaný osadníky.

Znak a prapor obce:

Bílý list se dvěma žerďovými klíny, černým a červeným, s vrcholy v první čtvrtině délky listu a se dvěma vlajícími klíny, červeným a černým s vrcholy ve třetí čtvrtině délky listu a s červeno-černě čtvrceným kosočtvercem s vrcholy ve středech okrajů listu. V kosočtverci bílá růže se žlutým semeníkem ve žlutém mezikruží. Poměr šířky k délce listu je 2:3.



V modro-stříbrně polceném štítě vlevo pod sebou stříbrná růže se zlatým semeníkem, položený stříbrný vinařský nůž - kosíř se zlatou rukojetí a stříbrný vinný hrozen na zlatém stonku, vpravo modrá, zlatě zdobená hrncová přilba v klenotu s černým křídlem se zlatým kruhem uprostřed.



Pamětihodnosti v obci:

Na území obce Moravany se nachází několik významných historických památek:

- Kaple Nejsvětější Trojice z roku 1994



- Zvonice z 18. století. Zvon s reliéfy sv. Floriána a obrazu Brněnské madony v roce 1772 ulil Libor Martinů v Brně



- Socha svatého Jana Nepomuckého z 2. poloviny 18. století



- Přírodní rezervace Moravské lúky



- Pomník u chatové osady Kameňák na památku šesti mužů zastřelených gestapem 14. dubna 1945



- Koryčanská kaple z roku 1881



- Pomník padlých



- Kaplička u větráku



- Kříže, křížky, boží muka

2. Obyvatelstvo

Demografická situace

Počet obyvatel v obci do roku 1910 stoupal vyrovnaným tempem z 800 obyvatel v roce 1869 na 1040 obyvatel v roce 1921. V tomto roce se začíná trend měnit a obyvatel v obci začíná ubývat, s občasným meziročním kolísáním. V roce 2017 žije v obci 724 obyvatel, z toho 376 mužů a 348 žen. Věkové složení obyvatelstva se za posledních 5 let zásadně nezměnilo. Mezi občany převažují obyvatelé ve věkové kategorii 15–64 let, přičemž průměrný věk byl pro rok 2017 stanoven na 44,7 let.

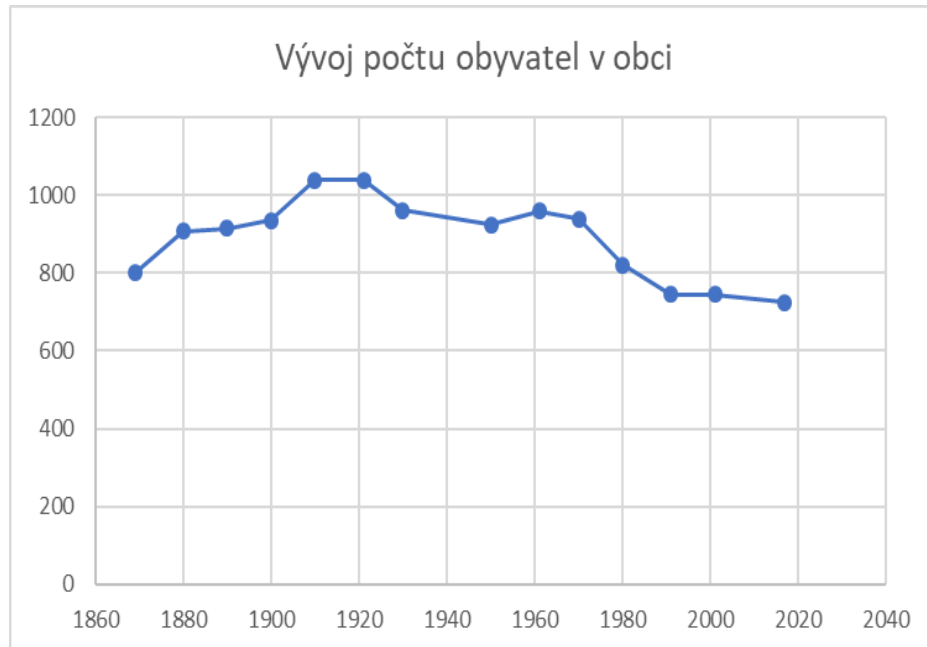
Tabulka: Stav obyvatel k 31.12.2017

		Celkem	Muži	Ženy
Počet obyvatel		724	376	348
v tom ve věku (let)	0-14	85	44	41
	15-64	495	274	221
	65 a více	144	58	86
Průměrný věk (let)		44,7	42,5	47,1

Zdroj: Data z Veřejné databáze ČSU

Tabulka a graf: vývoj počtu obyvatel

Rok	Počet obyvatel
1869	800
1880	907
1890	916
1900	935
1910	1040
1921	1040
1930	961
1950	924
1961	959
1970	939
1980	821
1991	745
2001	746
2017	724



Zdroj: Data z Veřejné databáze ČSU

Tabulka: Stav obyvatel k 31.12.2017

		2013	2014	2015	2016	2017
Počet obyvatel celkem		758	761	741	735	724
v tom	muži	392	395	383	384	376
podle pohlaví	ženy	366	366	358	351	348
v tom	0-14	92	86	86	91	85
ve věku (let)	15-64	518	524	507	504	495
	65 a více	148	151	148	140	144
Průměrný věk		43,7	44,1	44,3	44,3	44,7

Zdroj: Data z Veřejné databáze ČSU

Od vzniku samostatné České republiky převažuje v obci vyrovnaný stav obyvatel. Během posledních 5 let lze pozorovat trend celkového úbytku obyvatel. Odchytky mezi jednotlivými léty v celkovém úbytku obyvatel jsou však velmi malé a tento trend lze očekávat i v letech následujících.

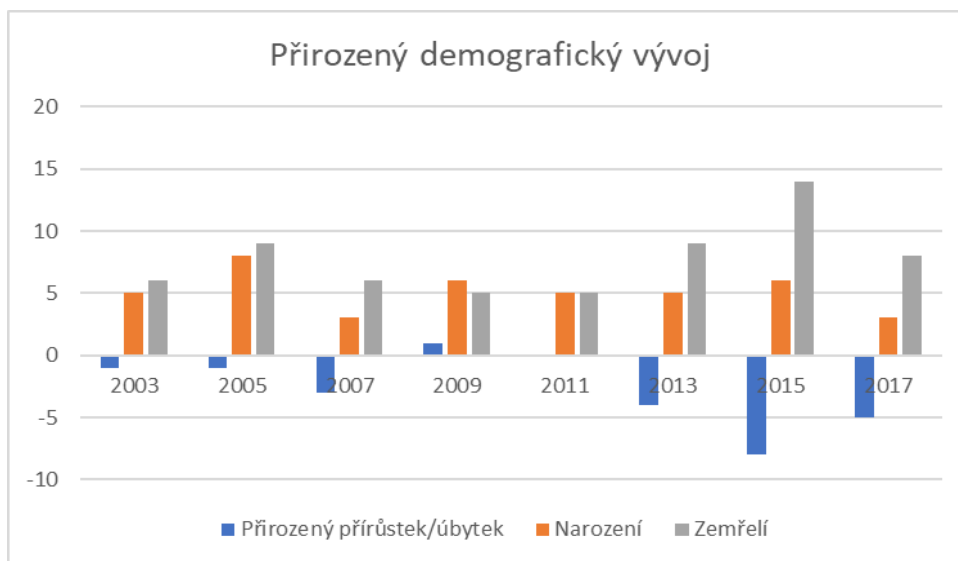
Tabulka: Pohyb obyvatel

		2013	2014	2015	2016	2017
Živě narození		5	4	6	3	3
Zemřelí		9	8	14	14	8
Přistěhovalí		13	15	16	25	10
Vystěhovalí		10	8	28	20	16
Přírůstek	přirozený	-4	-4	-8	-11	-5
(úbytek)	stěhováním	3	7	-12	5	-6
	celkový	-1	3	-20	-6	-11

Zdroj: Data z Veřejné databáze ČSU

Z následujícího grafického znázornění přirozených demografických změn lze pozorovat, že dochází k přirozenému úbytku v posledních letech. Pouze rok 2011 je v rovnoměrné bilanci 5 narozených dětí a 5 zemřelých obyvatel. K největšímu přirozenému úbytku došlo v roce 2015. Nejvíce narozených dětí měla obec v roce 2005 a nejméně v letech 2007 a 2017. Průměrná hodnota počtu narozených dětí dosahuje za sledované období hodnoty 5. Nejvíce zemřelých obec zaznamenala v roce 2015.

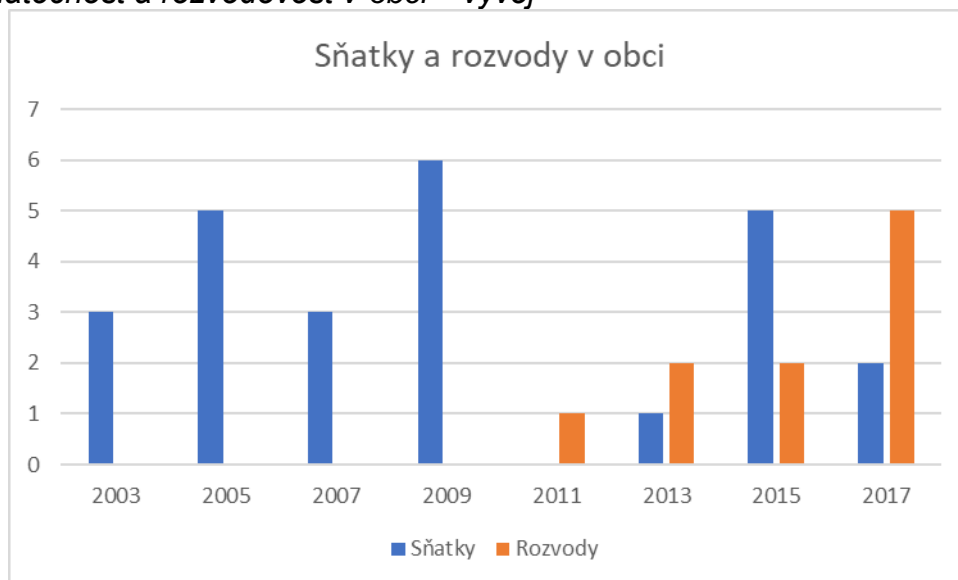
Graf: Přirozený demografický vývoj



Zdroj: Data z Veřejné databáze ČSU

Z následujícího grafu je možné pozorovat sňatečnost a rozvodovost v obci. Z grafu je patrné, že v obci v letech 2003, 2005, 2007, a 2009 byly pouze svatby, nikoliv rozvody. V dalších letech je již trend kolísavý. Počet uzavřených sňatků nad rozvody převažuje.

Graf: Sňatečnost a rozvodovost v obci – vývoj



Zdroj: Data z Veřejné databáze ČSU

Z rozdělení obyvatel podle rodinného stavu zjistíme, že podle posledního sčítání lidí, domů a bytů v roce 2011 (SLDB 2011) žilo v obci 347 občanů ve svazku manželském, 274 svobodných, 43 rozvedených a 73 ovdovělých obyvatel. Poměr mezi muži a ženami je v jednotlivých kategoriích přibližně vyrovnaný, vyjma kategorie svobodní, kdy mužů je dvojnásobek oproti ženám a kategorie poslední, kdy vdov je v obci výrazně více než vdovců.

Tabulka: Obyvatelstvo podle pohlaví a rodinného stavu 2011

		Celkem	Muži	Ženy
Obyvatelstvo celkem		737	386	351
z toho rodinný stav	svobodní, svobodné	274	180	94
	ženatí, vdané	347	173	174
	rozvedení, rozvedené	43	19	24
	vdovci, vdovy	73	14	59

Zdroj: Data z Veřejné databáze ČSU – SLDB 2011

Data pro zhodnocení vzdělanostní struktury obyvatelstva obce jako celku byly získány z SLDB 2011. Bez vzdělání nebo se základním vzděláním žije v obci 174 obyvatel. Nejvíce obyvatel v obci je středoškolského vzdělání. Středoškolsky vzdělaných obyvatel bez maturity je 307, s maturitou 99 a nástavbové studium absolvovalo 16 občanů. Terciálního vzdělání dosáhlo v obci 37 obyvatel. Zajímavější pohled lze nalézt při srovnání vzdělanostní struktury mezi pohlavími. Ze statistiky jasně vyplývá, že v obci jsou četnější muži než ženy s vyučením bez maturity a poměrně četné množství žen získalo nejvýše základní vzdělání. Zbýlé ukazatele jsou vyrovnané.

Tabulka: Vzdělanostní struktura obyvatelstva 2011

		Celkem	Muži	Ženy
Obyvatelstvo ve věku 15 a více let		642	337	305
z toho podle stupně vzdělání	bez vzdělání	2	-	2
	základní včetně neukončeného	172	52	120
	střední vč. vyučení (bez maturity)	307	208	99
	úplné střední (s maturitou)	99	44	55
	nástavbové studium	16	8	8
	vyšší odborné vzdělání	8	4	4
vysokoškolské	29	16	13	

Zdroj: Data z Veřejné databáze ČSU – SLDB 2011

Obyvatelé obce v rámci šetření uvedli pouze 4 druhy národností – českou, moravskou, slovenskou a německou. 47% obyvatel uvedlo národnost českou, 28% obyvatel národnost moravskou, 0,1% obyvatel národnost slovenskou, 0,01% národnost německou a 17 % obyvatel v šetření národnost neuvedlo. Při vyjádření národnosti mezi pohlavími nedochází k žádné výrazné odchylce.

Tabulka: Obyvatelstvo podle národnosti 2011

		Celkem	Muži	Ženy
Obyvatelstvo celkem		737	386	351
z toho národnost	česká	345	168	177
	moravská	206	116	90
	slezská	-	-	-
	slovenská	9	4	5
	německá	1	1	-
	polská	-	-	-
	romská	-	-	-
	ukrajinská	-	-	-
	vietnamská	-	-	-
	neuvedeno	122	69	53

Zdroj: Data z Veřejné databáze ČSU – SLDB 2011

Z pohledu náboženského vyznání je v obci 35 % obyvatel věřících, 21 % bez náboženské víry a 38 % obyvatel se k otázce víry v šetření nevyjádřilo. Z věřících obyvatel se většina hlásí k církvi římskokatolické.

Tabulka: Obyvatelstvo podle náboženské víry 2011

		Celkem	Muži	Ženy
Obyvatelstvo celkem		737	386	351
Věřící – nehlásící se k žádné církvi ani náboženské společnosti		46	26	20
Věřící – hlásící se k církvi, náboženské společnosti		256	116	140
z toho	Církev římskokatolická	244	113	131
	Církev československá husitská	1	-	1
	Českobratrská církev evangelická	-	-	-
	Náboženská společnost Svědkové Jehovovi	-	-	-
	Pravoslavná církev v českých zemích	-	-	-
Bez náboženské víry		155	94	61
Neuvedeno		280	150	130

Zdroj: Data z Veřejné databáze ČSU – SLDB 2011

Spolková, osvětová a informační činnost

V obci působí v současné době aktivně několik spolků tradičních pro obce Kyjovského Slovácka. Tyto spolky se zaměřují se svou činností na sociální, kulturní, sportovní a zájmové dění v obci. Jde o následující organizace:



Slavoj Moravany

Začátky fotbalu v Moravanech se datují od roku 1952. Prezident svazu je Ing. Miroslav Zbořil. V současnosti má Slavoj dva týmy – tým mužů hrající III. třídu, a tým starší přípravky hrající okresní soutěž přípravek. Své místo v organizaci má i tým „starších pánů“, kteří během roku sehrají několik přátelských zápasů. Kromě své

sportovní činnosti se členové angažují při pořádání kulturních a společenských akcí v obci, sami pak pořádají již tradiční Velikonoční výstavu vín, v létě zase různé rockové zábavy. Už téměř 50 let udržují družbu s přáteli ze slovenského Unína.



TJ Sokol Moravany

Letos tomu bude již 99 let od založení Sokola v Moravanech. Dne 11. srpna 1920 byl v hostinci přičiněním řídícího učitele J. Hradila a učitele Josefa Chytila založen „Odbor Sokola“ (Zápis ze školní kroniky.)



Ve své původní podobě a svým zaměřením na základní tělesnou výchovu, existovala jednota s přestávkou v době německé okupace do roku 1951. Pak je transformována na TJ Slavoj Moravany se zaměřením na fotbal. Snaha o obnovení Sokola v Moravanech vyústila v založení jednoty znovu v roce 1967. Jenže ta neměla dlouhého trvání a v letech normalizace, konkrétně v roce 1971, byla zrušena.

Vzpomínky a sokolský duch přežily desetiletí, a tak se v roce 1992 podařilo TJ Sokol Moravany znovu obnovit. Tato obnova jednoty, která neměla vlastní prostory ke cvičení, nebyla jednoduchá. Sokol přišel nejen o svou sokolovnu, ale i o veškeré sportovní náradí a náčiní. Ve dvacátých letech minulého století byly vystavěny v obci hned dvě budovy sloužící pro rozvoj tělesné výchovy – sokolovna i orlovna. Bohužel obě byly strženy. Na místě orlovny byl postaven kulturní dům a místo sokolovny vyrostlo pohostinství. Vedení obce v 70. letech podporovalo fotbalový klub a pramálo se staralo o jiné sportovní potřeby občanů. Svou tělocvičnu neměla ani základní škola. Tělocvičná jednota ke svému cvičení začala využívat sál kulturního domu a zapůjčené náradí. Ale již v roce 1994 se cvičenci moravanského Sokola zúčastnili XII. Vsesokolského sletu v Praze. Základem jednoty je oddíl všestrannosti s věkovým rozpětím od předškolního po důchodový věk. V současné době má jednota 32 členů – 14 seniorů a 18 členů v juniorských kategoriích. V novodobé historii měla jednota i

jiné oddíly, jako třeba společenského tance, turistiky a florbalu. Ostatně florbal se zde aktivně hraje dodnes. Důkazem je odehraných již 22 ročníků florbalového čtyřadvacetihodinového maratonu.

Vinaři a zahrádkáři Moravany, z. s.



**Vinaři a zahrádkáři
Moravany z.s.**
IČO: 228 64 792
Moravany u Kyjova č.p. 73
PSČ 696 50

Vinaři a zahrádkáři Moravany, z. s. jsou nástupnickou organizací ZO ČZS Moravany. Vznik spolku se datuje ke dni 16.6.2010. Hlavní činností spolku je rozvíjení, podpora a propagace vinařství, vinohradnictví a zachování pěstitelských tradic v regionu, školení degustátorů a odborné

přednášky pro členy i veřejnost.

Dále se spolek podílí na spolupořádání většiny kulturně společenských akcí konaných v obci Moravany. Svatováclavské hody, Zpívání pod májů, Zarážení hory, stavění a kácení máje atp. Na těchto akcích přispívá nejen organizačně, ale také nabídkou vín nebo burčáku. Největší a nejnavštěvovanější akcí spolku je tradiční košť vín konaný vždy na přelomu ledna a února. Členská základna má 27 členů.



Sbor dobrovolných hasičů v Moravanech působí od roku 1940, přesněji od 18.2.1940, kdy se konala ustavující valná hromada s počtem 72 členů. Již v březnu se sbor rozrostl na 102 členů. Téhož roku sbor pořizuje motorovou stříkačku. Následující rok pak sbor zakoupil vozidlo, které sloužilo jako vozidlo sanitní. Činnost sboru spočívala jak v požární prevenci, zdravotní osvětě, sanitární službě tak také v kulturní činnosti. Jednotka sboru dobrovolných hasičů byla založena 1.4.1999. V roce 2005 obec zakoupila automobil Avia DV 8A30, který slouží jednotce do současnosti.



Mužský pěvecký sbor Paniháj – sbor byl založen v roce 2008 s účastí 10 chlapů z Moravan. Vedoucím je Václav Dufek, uměleckým vedoucím Jura Petrů. Postupem času se přidávali chlapi z Hýsel, Kameňáku, Čeložnic, a v současné době má již 30 zpěváků. Každý rok podporují svým zpěvem chasu z Moravan na Václavských hodech, zpívají na Vendelínských hodech v rekreační oblasti Kameňák, pořádají setkání mužských sborů „Zpívání pod májů“, a již tradiční Zarážání hory.



Ženský pěvecký sbor Moravjanky – činnost tohoto souboru navázala na působení dřívějšího ženského pěveckého sboru, kdy se v roce 2007 k bývalým členkám přidalo pár mladších. Na kulturním dění v obci se podílí nejen svým zpěvem, ale pořádají různé akce jako je třeba zabijačka, Silvestrovská gulášpárty, Vánoční jarmak, a jak samy hrdě prohlašují, „nejpodařenější dítko“ – Koláčkové zpívání. Zpívají na vítání občánek, Besedě s důchodci, výročí 28. října a pod vánočním

stromem. Svými písničkami jezdí potěšit obyvatelky Charitního domu pokojného stáří v Čeložnicích. V roce 2014 byly ředitelkou Českého rozhlasu pozvány do živého vysílání v pořadu Rendez-vous. Od té doby tam zpívaly ještě několikrát.



Školička Moravany

Sdružení volně navázalo na dřívější SRPŠ při ZŠ a MŠ Moravany. Jde o organizaci rodičů, kteří se podílí na veškeré přípravě a organizaci akcí pořádaných pro děti. Sdružení se v současné době skládá z 8 aktivních členů a několika dobrovolníků. Jako první akce v roce pořádaná organizací je vždy Karneval pro děti, který navštěvují i děti z širokého okolí. Další akcí jsou Den dětí, Ukončení prázdnin, Halloween pro děti a celou řadu uzavírá tradiční Mikulášská besídka. Všechny akce jsou vždy pečlivě a s láskou připraveny a největší odměnou je bohatá účast.



Kostelní jednota Nejsvětější Trojice v Moravanech – po sametové revoluci se v Moravanech sešli členové Lidové strany s návrhem postavit v naší obci kapli. Tehdejší starosta pan Josef Marčík se dal se skupinou „lidovců“ do vyřizování potřebných náležitostí pro stavbu kaple. Po dostavbě a vysvěcení v roce 2000 bylo třeba utvořit nový tým lidí, kteří by se starali o provoz a údržbu kaple zapsané do majetku obce, a tak vzniklo občanské sdružení Kostelní jednota Nejsvětější Trojice v Moravanech u Kyjova zaregistrované

v roce 2001 na Ministerstvu vnitra ČR. Jeho předsedou byl zvolen Jan Dočekal a v té době mělo 78 členů. V roce 2014 bylo sdružení přeregistrováno na spolek a má v současné době 43 členů. V kapli jsou slouženy jednou za týden mše svaté.

Moto-Classic Moravany klub v AČR



Klub v Autoklubu ČR založený 21. 1. 2002 bratry Eduardem a Evženem Klimkovými. Svou činností navázal na již zaniklý AMK Svazarmu Moravany, který v 60. a 70. letech minulého století pořádal závody

motocyklů „Slovácký okruh“ v Moravanech. Jeho členové se až do 90. let zúčastňovali závodů mistrovství republiky, mezinárodních závodů a některých závodů mistrovství Evropy. V současné době klub pokračuje v započaté tradici, a reprezentuje obec Moravany na závodech historických závodních motocyklů nejen v ČR, ale i v zahraničí.

Myslivecké sdružení Hubert – se sídlem v Kostelci je aktivní v rámci údržby zeleně a životního prostředí. Aktivně se podílí na ochraně přírody.

Včelaři jsou organizováni v Základní organizaci Kyjov.

Rybáři jsou rovněž v Základní organizaci Kyjov a Koryčany. Pracují hlavně na vyčištění a údržbě zeleně a životního prostředí u přehrady a rybníků.

3. Hospodářství

Ekonomická situace

Podle údajů Českého statistického úřadu se v obci nacházelo k 31. 12. 2016 celkem 131 registrovaných ekonomických subjektů z toho 113 fyzických osob a 18 právnických osob. Reálně aktivních subjektů se zjištěnou aktivitou je však mezi fyzickými osobami pouze 63 a mezi právnickými osobami 8. Vzhledem k počtu obyvatel obce plní obec spíše funkci obytnou.

Tabulka: Podnikatelské subjekty podle právní formy 2016

	Registrované podniky	Podniky se zjištěnou aktivitou
Celkem	131	71
Fyzické osoby	113	63
Fyzické osoby podnikající dle živnostenského zákona	103	56
Fyzické osoby podnikající dle jiného než živnostenského zákona	9	6
Zemědělství podnikatelé	1	1
Právnické osoby	18	8
Obchodní společnosti	4	4
Akciové společnosti	-	-
Družstva	-	-

Zdroj: Data z Veřejné databáze ČSU

V obci aktivně působí následující právnické osoby:

B I T E P Moravany s.r.o. – je organizace s předmětem podnikání zaměřeným na výrobu a dodávku tepla pro obec. Vlastníkem je obec Moravany. Jednatel je Jarmila Ryšková.

FLOR SERVICE, s.r.o. – je organizace s předmětem podnikání zaměřeným na obchodní činnost v oblasti květinářství. Jednatel je Bc. Vladan Minařík.

KM Profi plus s.r.o. – je organizace s předmětem podnikání zaměřeným na truhlářství a podlahářství. Jednatel je Michal Kůřil.

Všechny právnické osoby působící v obci spadají do kategorie malých podniků. Na katastru obce však v současné době působí několik větších firem se sídlem v jiných obcích. Jsou jimi například: Podchřibí Ježov, AGRO Žádovice, Lesy ČR, Lesy města Kyjova a další. Spolupráce s těmito podniky je na velmi dobré úrovni.

Z komerčních služeb se v obci nachází obchodní síť COOP Jednota, který sídlí v centru obce v blízkosti obecního úřadu a pohostinství. Obec pronajímá prostory kulturního domu jako pohostinství živnostníku Jarmile Ryškové. Pronajímá také prostory v budově s pečovatelskou službou živnostníku Martině Pavlačkové. Obec provozuje Poštu Partner v domě č.p. 205, část prostor pronajata živnostníku Aleně Kristové.

Tabulka: Podnikatelské subjekty registrované x aktivně fungující 2017

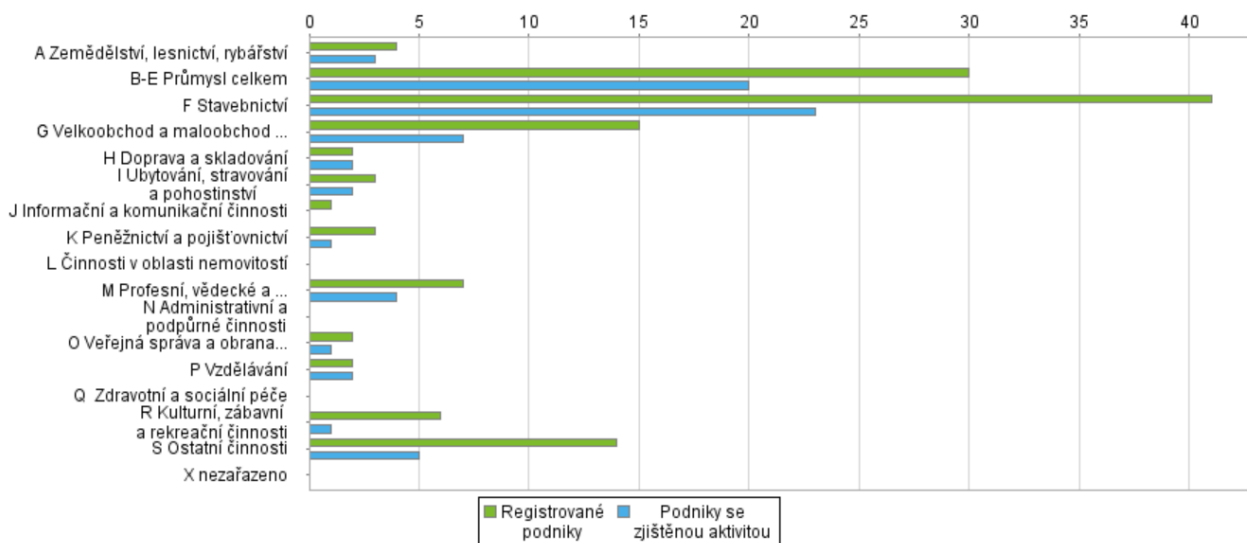
	Registrované podniky	Podniky se zjištěnou aktivitou
Celkem	133	73
A Zemědělství, lesnictví, rybářství	4	3
B-E Průmysl celkem	30	20
F Stavebnictví	41	23
G Velkoobchod a maloobchod; opravy a údržba motorových vozidel	15	7
H Doprava a skladování	2	2
I Ubytování, stravování a pohostinství	3	2
J Informační a komunikační činnosti	1	-
K Peněžnictví a pojišťovnictví	3	1
L Činnosti v oblasti nemovitostí	-	-
M Profesionální, vědecké a technické činnosti	7	4
N Administrativní a podpůrné činnosti	-	-
O Veřejná správa a obrana; povinné sociální zabezpečení	2	1
P Vzdělávání	2	2
Q Zdravotní a sociální péče	-	-
R Kulturní, zábavní a rekreační činnosti	6	1
S Ostatní činnosti	14	5
X nezařazeno	-	-

Zdroj: Data z Veřejné databáze ČSU

Podnikatelské subjekty působí aktivně především v odvětvích: zemědělství, lesnictví, rybářství, stavebnictví, velkoobchod a maloobchod; opravy a údržba motorových vozidel. Nejvíce subjektů působí v oblasti služeb, následuje průmysl a nejméně podnikatelských subjektů působí v oblasti zemědělství.

Obec se snaží efektivně hospodařit se svým majetkem a v rámci možností vytvářet i podmínky pro podnikání.

Graf: Podnikatelské subjekty podle odvětví 2017



Zdroj: Data z Veřejné databáze ČSU

Trh práce

Ministerstvo práce a sociálních věcí počínaje lednem 2013 přešlo na nový ukazatel registrované nezaměstnanosti v ČR s názvem Podíl nezaměstnaných osob, který vyjadřuje podíl dosažitelných uchazečů o zaměstnání ve věku 15–65 let ze všech obyvatel ve stejném věku. V současné době je tendence opět klesající, je to výsledek nejlepšího ekonomického růstu v České republice za poslední dekádu. Ženy jsou na tom o málo lépe než muži. Poslední údaje z 30. 9. 2018 ukazují, že průměr nezaměstnanosti v obci je stále dvakrát vyšší než celorepublikový. Zřejmě je to dáno nedostatkem pracovních míst v místě bydliště nebo dojížděním do zaměstnání do velké vzdálenosti. Celorepublikový průměr nezaměstnanosti k 31. 12. 2018 je 2,9%.

Tabulka: Nezaměstnanost v procentech

	Podíl nezaměstnaných osob celkem	Podíl nezaměstnaných osob muži	Podíl nezaměstnaných osob ženy
2018	5,5	3,6	7,7
2017	5,6	4,2	7,2
2016	8,3	9,2	7,2
2015	7,4	8,4	6,1
2014	7,9	9,6	5,8

Zdroj: Data z Veřejné databáze ČSU

Většina ekonomicky aktivních obyvatel obce vyjíždí do zaměstnání mimo katastr obce. Celkem vyjíždka v roce 2011 činila 142 osob, z toho většina obyvatel dojížděla mimo obec.

Tabulka: Vyjíždka do zaměstnání v roce 2011

vyjíždějící do zaměstnání		142
v tom	v rámci obce	10
	do jiné obce okresu	105
	do jiného okresu kraje	11
	do jiného kraje	12
	do zahraničí	4

Zdroj: Data z Veřejné databáze ČSU - SLDB 2011

4. Infrastruktura

Technická infrastruktura

V části obce je vybudována jednotná kanalizace, budovaná před 25 lety. Vzhledem ke způsobu výstavby (akce Z) je kanalizace do budoucna nevyhovující. Betonové roury byly kladeny nasucho a jsou nevodotěsné. Do stávající kanalizace je rovněž zaústěn i potok. Stávající kanalizace je zkolaudovaná a má povolení k vypouštění podle NV 82/1999 Sb..

V roce 2017 byla v ulici ke Kameňáku provedena rekonstrukce kanalizace. V následujícím roce byl vybudován chodník.

Odvod splaškových vod z jednotlivých nemovitostí je realizováno přes jímky na vyvážení. V obci v současné době není vybudováno centrální zařízení na čištění odpadních vod (ČOV), jednotlivé objekty mají buď biologické septiky nebo jímky na vyvážení. Obec se však chce rekonstrukcí kanalizace včetně ČOV zabývat v blízké budoucnosti.

Navrhuje se provést novou soustavnou splaškovou kanalizační síť, stávající kanalizace bude využita pouze pro odvedení dešťových vod s vyústěním do Moravského potoka. Splaškové stoky budou odváděny až do jižní části obce, kde se navrhuje vybudovat čistírnu odpadních vod s mechanickým a biologickým stupněm čištění.

Tabulka: Kanalizace – statistiky

Položka		2000	2004	2015
Počet trvale bydlících obyvatel napojených na kanalizaci	obyv.	374	374	374
Počet trvale bydlících obyvatel napojených na ČOV	obyv.	0	0	0
Počet EO	obyv.	807	806	804
Produkce odpadních vod	m ³ /den	82.93	82.79	82.44
BSK₅	kg/den	48.44	48.38	48.23
NL	kg/den	44.40	44.35	44.21
CHSK	kg/den	96.88	96.76	96.46

Zdroj: Plán rozvoje vodovodů a kanalizací Jihomoravského kraje

V obci je vybudována rozvodná síť, která je provozována majitelem a to obcí. V roce 2000 bylo zásobeno 374 obyvatel. Zdroje pitné vody jsou 3 artézské studny o celkové vydatnosti $Q = 1,5$ l/s. Voda z tohoto zdroje má zvýšený obsah železa a manganu, proto se upravuje v rekonstruované úpravně vody o výkonu $Q = 1,5$ l/s. Voda je do sítě dopravována pomocí AT stanice, která se nachází v objektu nad zdroji.

V roce 2016 byla dokončena stavba nového vodojemu Moravany o objemu 2×100 m³, s maximální hl. 283,00 m n.m., včetně výtlačného řadu DN 100, délky 1000 m a zásobovacího řadu DN 150, délky 820 m.

Někteří obyvatelé jako zdroj doplňkové vody používají vlastní studny. Vodovodní síť je v dobrém technickém stavu. V příštích letech se budou provádět pouze opravy vzniklých poruch.

Tabulka: Potřeba vody z bilance

Položka			2015s	2015n	2025
Počet zásob. obyvatel	N _z	obyv.	476	604	604
Voda vyrobená celkem	VVR	tis. m ³ /r	13.9	26.9	29.6
Voda fakturovaná	VFC	tis. m ³ /r	6.6	14.6	16.1
Voda fakturovaná	VFD	tis. m ³ /r	6.6	14.6	16.1
Spec. potř. fakt. obyvatelstva	Q _{s,d}	l/(os.den)	38	66	73
Spec. potř. fakt. vody	Q _s	l/(os.den)	38	66	73
Spec. potř. vody vyrobené	Q _{s,v}	l/(os.den)	80	122	134
Prům. denní potřeba	Q _p	m ³ /d	38.2	73.7	81
Max. denní potřeba	Q _d	m ³ /d	51.5	99.4	109.4

Zdroj: Plán rozvoje vodovodů a kanalizací Jihomoravského kraje

V obci je zaveden zemní plyn. Plynifikace byla v obci dokončena v roce 1996. Je řešena VTL přípojkou z plynovodu na trase Kyjov – Bzenec – Veselí n. Mor.

Obec je zásobována el. energií, která je využívána především na svícení, vaření a v některých případech i vytápění rodinných domů. Elektrickou energii v obci zabezpečuje firma E.ON. Vedení je uloženo převážně v betonových podpěrách či ocelových příhradových stožárech. Firma však v současné době preferuje uložení nových přípojek do země a do budoucna se očekává změna sloupového napojení.

V roce 1997 byla pořízena nová rozhlasová ústředna AC 500. V roce 2008 byla provedena rekonstrukce vedení místního rozhlasu.

VEŘEJNÉ OSVĚTLENÍ

V Moravanech a v rekreační oblasti Kameňák je většina osvětlovací soustavy VO napájena vrchním vedením. Počet světelných míst 123. V roce 2014 došlo k výměně všech svítidel veřejného osvětlení za LED svítidla s vyšší účinností a nižší spotřebou elektrické energie.

TELEFONNÍ KABEL

V roce 1999 byla firmou Telecom provedena rekonstrukce telefonní sítě. Byl po celé obci položen podzemní kabel.

Tabulka: Technická infrastruktura v obci 2018

Vodovod	Kanalizace	Plynovod	ČOV	Kabelová televize	Internet	Obecní rozhlas	Sběrný dvůr
ano	ano	ano	ne	ne	ano	ano	ne

Zdroj: Data z dotazníkového šetření Kyjovského Slováčka v pohybu

Obce na Kyjovsku řeší problematiku odpadového hospodářství prostřednictvím společnosti EKOR, s.r.o., která vznikla z meziobecní spolupráce členských obcí DSO Severovýchod, jehož členem je i obec Moravany. Nyní je společnost EKOR provozovatelem několika zařízení a služeb nejen pro nakládání s odpady, mezi které patří např. svoz odpadů, provoz skládky odpadů, provoz míst pro třídění odpadů, dotřídění odpadů na dotřídňovací lince na plasty a papír, provoz kompostáren, sběrných dvorů, poradenské služby apod.

Drtivá většina veškerého odpadu z území je vytříděna v třídící lince v obci Těmice, kterou provozuje společnost EKOR, s.r.o. Třídí se zde veškerý komunální odpad z území i separovaný sběr z barevných kontejnerů. Legální skládka v katastru obce není zřízena.



Obec pravidelně zajišťuje kontejnery, kdy občané na náklady obce mohou uklidit větší odpad ze svých domácností. Kontejner je taktéž součástí chatářské oblasti Kameňák.

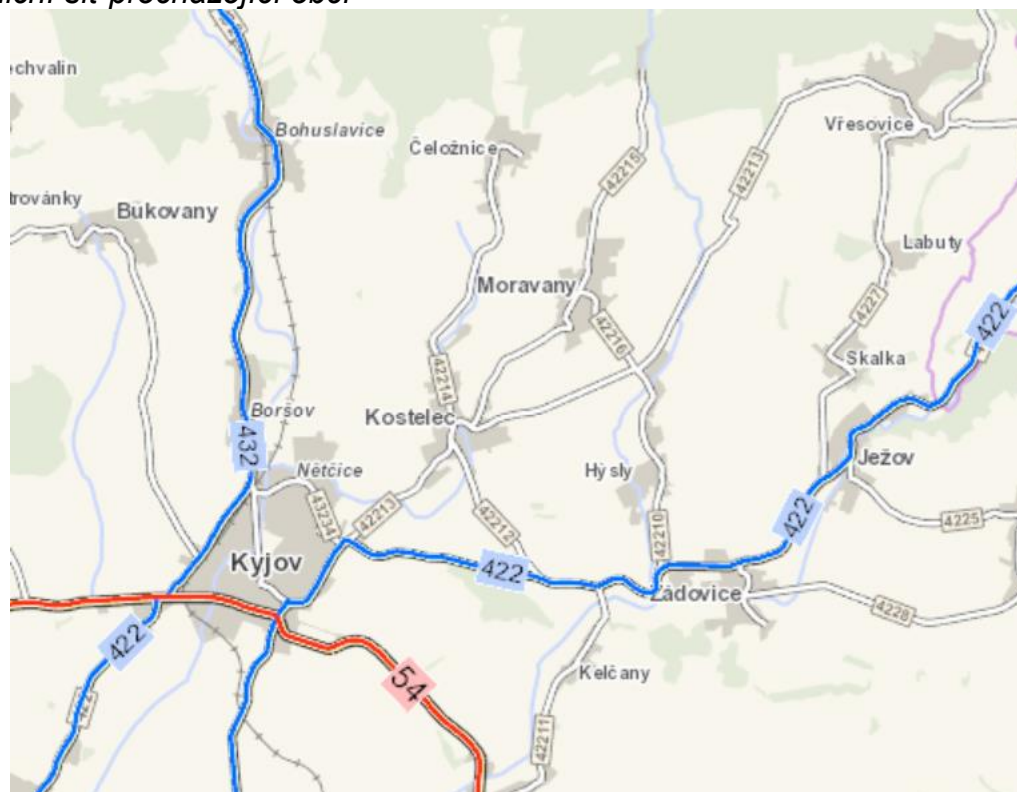
Biologický odpad občané třídí do biopopelnic, které sváží taktéž společnost EKOR Kyjov každých čtrnáct dnů. Z odpadu je dělán kompost (certifikované hnojivo), které si pravidelně necháváme dovážet zpět do obce. Kompost slouží k hnojení zemědělských plodin a vinic.

Dopravní infrastruktura

Obcí vede autobusová linka č. 729667 z Kyjova a spojuje obec se sousedním Kostelcem a Hýslý. V obci jsou 3 autobusové zastávky.

Obcí prochází z Kostelce do rekreační oblasti Kameňák silnice III/42215, do Hýsel vede silnice III/42216. Chatovou osadou U Pěti Židel prochází silnice II/429. Do katastru obce patří zalesněné území v Chříbech, kterým prochází velké množství turistických cest. Významnou turistickou křižovatkou je chatová osada Zavadilka. V roce 2013 byla v obci vybudována naučná stezka.

Obrázek: silniční síť procházející obcí



Zdroj <https://geoportal.rsd.cz/webappbuilder/apps/7/>

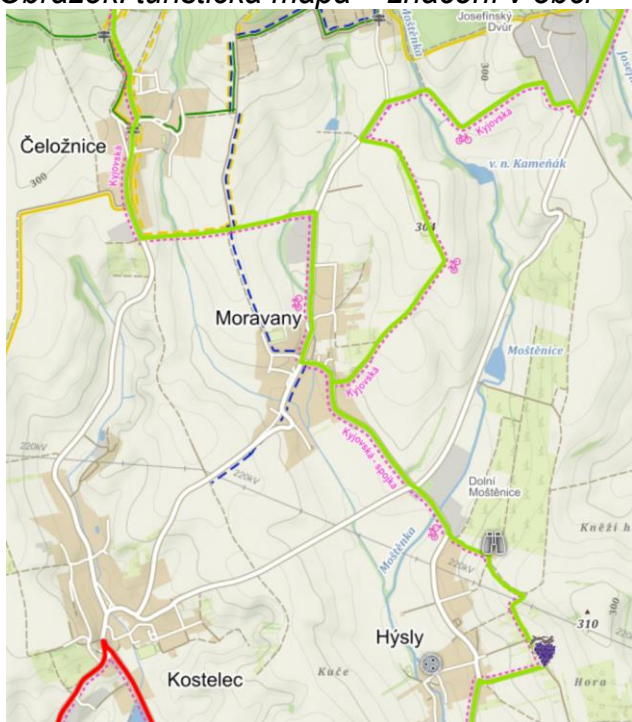
Celková délka místních komunikací činí přibližně 2,015 km a státních komunikací 4,100 km. O údržbu místních komunikací se starají zaměstnanci obecního úřadu v rámci možností rozpočtu obce. Stav hlavní komunikace je v žalostném stavu. Bohužel obec není vlastníkem. Do budoucna je nutné tento havarijný stav změnit.

Většina místních komunikací je lemována obecními chodníky, které jsou v délce 1,013 km.

Nejbližší železniční stanice se nachází ve městě Kyjově, vzdáleném 5 km, kterým prochází trať číslo 340 Brno – Kyjov - Uherské Hradiště (tzv. Vlárská dráha). Na této trati jezdí osobní vlaky a spěšné vlaky. Tyto tratě jsou rovněž významným spojem zejména do zaměstnání.

Obcí prochází Kyjovská cyklostezka, která je součástí Moravských vinařských stezek. Většina trasy této cyklostezky je sjízdná po celý rok a je značena zelenou barvou. Obcí prochází cyklostezka z katastru obce Hýsly.

Obrázek: turistická mapa – značení v obci



Zdroj: <http://www.stezky.cz/Moravske-vinarske-stezky>

Katastr obce je převážně členěn do zemědělských ploch, a proto obec zpřístupňuje zemědělskou krajinu stezkami a oživuje ji výsadbami tradičních ovocných dřevin u cest. Byly vytvořeny 4 tématické stezky malebnou krajinou Podchřibska – krajem vinogradů, folklóru, květnatých luk a chřibských lesů v širším okolí říčky Moštěnka: čeložnická (9,7 km), hýselská (12,5 km), kostelecká (7 km) a moravanská (9 km), které doplňují síť turistických tras a cyklostezek na území mikroregionu Moštěnka. Stezky lze bez obtíží absolvovat jak pěšky, tak na kole.

Dopravní obslužnost

V obci je dostačující autobusové spojení do okolních měst a obcí. Moravany prochází autobusové spojení Integrovaného dopravního systému Jihomoravského kraje (dále jen IDS JMK). Četnost linek je přiměřená počtu obyvatel. Do města Kyjova jezdí např. autobusy téměř každou hodinu od 4:51 do 22:52 hodin. Převážná doba závisí na trase zvoleného dopravního spoje. Např. do spádového města Kyjov trvá přeprava bez přestupů od 10 do 15 minut. Rovněž situování zastávek, které jsou v obci tři, je svými docházkovými vzdálenostmi vyhovující.

5. Vybavenost

Bydlení

Dle výsledků Sčítání lidu, domů a bytů z roku 2011 (SLBD 2011) se v obci Moravany nachází celkem 260 domů, z toho 228 je domů obydlených. Celkem 257 všech domů (tj. 98,9 %) je rodinných, z nichž 226 je obydlených. Bytový dům je v obci 1. V majetku obce se nachází 1 rodinný dům, 1 bytový dům a jedna budova ostatní.

Perspektivní je rozvoj funkcí obytných, při nedostatku či nedosažitelnosti ploch v katastru Kyjova a vzhledem ke kvalitnímu životnímu prostředí v Moravanech, je obec přirozenou rozvojovou plochou pro bydlení v rodinných domech. V oblasti výstavby obec spolupracuje se stavebním úřadem v Kyjově. Snahou je dodržovat a zachovávat původní zástavbu a nenarušovat charakter obce novými necharakteristickými stavbami městských prvků.

Tabulka: Domy a jejich výstavba 2011

		Celkem	rodinné domy	bytové domy	ostatní budovy
Domy úhrnem		260	257	1	2
Domy obydlené		228	226	1	1
z toho podle vlastnictví domu	fyzická osoba	203	203	-	-
	obec, stát	3	1	1	1
	bytové družstvo	-	-	-	-
	spoluvlastnictví vlastníků bytů	20	20	-	-
z toho podle období výstavby nebo rekonstrukce domu	1919 a dříve	10	9	-	1
	1920 - 1970	106	106	-	-
	1971 - 1980	22	22	-	-
	1981 - 1990	38	38	-	-
	1991 - 2000	31	31	-	-
	2001 - 2011	17	16	1	-

Zdroj: Data z Veřejné databáze ČSU - SLDB 2011

Statistická data posledních let ukazují, že intenzita bytové výstavby v obci je nízká. Za posledních 5 let bylo v obci dokončeno 7 bytů v rodinných domech. Naopak poptávka po bydlení pro mladé rodiny je čím dál větší. Obec nevlastní pozemky určené k bydlení. Obec Moravany se bude rozvíjet proporcionalně bez zásadního neuměřeného navýšení počtu obyvatel, který by mohl mít negativní vliv na stabilizované územní a sociální vztahy, bez zásadního růstu urbanizovaných ploch na úkor volné krajiny.

Tabulka: Dokončené byty - vývoj

	Byty celkem	v rodinných domech	v bytových domech
2013	3	3	-
2014	4	4	-
2015	-	-	-
2016	-	-	-
2017	-	-	-

Zdroj: Data z Veřejné databáze ČSU

V roce 2009 byl schválen nový územní plán. V rámci plánu vznikly nové plochy možné k výstavbě. Architektem byly stanoveny jasné cíle a trendy urbanistického směřování obce. Obec bude v budoucnu vést diskusi s novými vlastníky stavebních parcel a bude podporovat a rozšiřovat infrastrukturu a inženýrské sítě.

Školství a vzdělávání

Budova základní školy byla postavena v roce 1885, ale vyučovat se v ní začalo až o rok později – od 5. září 1886, kdy byla vysvěcena. Původně byla vystavěna jako škola jednotřídní, ale téměř vzápětí byla pro velký zájem o školní docházku rozšířena na dvojtřídku. V prvním školním roce bylo totiž zapsáno 153 žáků.

V současnosti je ZŠ a MŠ Moravany málotřídní venkovskou školou, kterou navštěvuje ve školním roce 2018/2019 33 žáků. Do školy chodí hlavně děti z Moravan a Hýsel. V poslední době dojíždí i tři žáci z Kyjova. Spojení mladších a starších dětí spolu s klidným a přátelským prostředím tak vytváří přívětivou rodinnou atmosféru. Je to hodnota, kterou začínají vyhledávat rodiče, kterým vadí anonymita a hlučnost velkých škol. Součástí školy je i družina, školní kuchyně a mateřská škola pro 25 dětí. Pět ročníků prvního stupně je rozděleno do dvou tříd. Škola je zaměřená na environmentální výchovu a plně využívá výhod krásného přírodního prostředí okolí.

Mateřská škola byla postavena v roce 1977 jako škola dvoutřídní. S ubývajícím počtem dětí v devadesátých letech minulého století rostla snaha obce o lepší využití prostor budovy. Situaci vyřešila zároveň s naléhavou potřebou generální opravy objektu. Celá budova byla rekonstruována a v patře vyrostla nástavba pro nové zařízení - dům s pečovatelskou službou. Mateřská škola byla zredukována, dnes má školka k dispozici pouze jednu třídu a školní zahradu. Od roku 2003 je i se školní kuchyní součástí jedné příspěvkové organizace obce.

V současné době je ředitelem Základní školy a Mateřské školy Moravany Mgr. Jiří Zlámal.



Zdravotnictví

Zdravotnická zařízení se v obci nenacházejí. Vzhledem k blízkosti a snadné dostupnosti města Kyjov, kde se nachází nemocnice, poliklinika a řada ordinací lékařů všeobecných i s různou specializací, je lékařská péče dobře zajištěna. Obec má také zajištěnu veřejnoprávní smlouvu v rámci pečovatelské služby, služby sociální prevence a odborné sociální poradenství s Charitou Kyjov a Městem Kyjov. Zdravotnická záchranná služba přijíždí ze stanoviště v Kyjově vzdáleného 5 Km. Legislativně stanovená doba dojezdu je tak snadno splnitelná.

Sociální péče

V obci se nenachází žádné zařízení sociální péče. Většina standardně využívaných služeb sociální péče je k dispozici v Kyjově.

Péče o seniory a zdravotně znevýhodněné je v obci zajišťována především rodinnými příslušníky, případně terénní formou. Existuje zde možnost využít služeb Centra sociálních služeb, jejímž zřizovatelem je město Kyjov, či Charitní ošetrovatelské a pečovatelské služby Kyjov, jejímž zřizovatelem je oblastní Charita, které mimo jiné zajišťují poskytování osobní asistence a pečovatelské služby v domácím prostředí klienta. Pobytové zařízení pro seniory je dostupné nejbližší v Kyjově a Čeložnicích.

V obci není jasně definována typicky sociálně vyloučená lokalita, jak ji známe. Jde spíše o jedince či rodiny v krizové životní situaci, kteří aktuálně potřebují pomoci. Osoby, které se ocitly v tíživé sociální situaci, navštěvují sociální služby v Kyjově. Zde je jim k dispozici široké spektrum služeb. Obec nemá problémy s uživateli návykových látek.

Od roku 2007 je rozvoj sociálních a návazných služeb na Kyjovsku řízen metodou komunitního plánování. Iniciátorem a realizátorem je sociální odbor města Kyjov. Obcím byl na základě principu solidarity navrhnout systém spolufinancování služeb sociální prevence.



Kultura

Obec spadá do oblasti kyjovského Slovácka, regionu bohatého na tradice, folklór a kulturní zvyklosti. Obec se intenzivně věnuje právě udržování těchto prvků lidové kultury. Pro konání kulturních akcí jsou v obci využívány prostory kulturního domu.



Obec Moravany spolu s místními spolky pořádá také každoročně různé kulturní akce - např. ples, fašaňk, maškarní, košty, koláčkové zpívání a další.

Velmi navštěvovanou akcí jsou Hody s kradením káčera. Pořádají se každoročně koncem září a tato tradice se nikdy neobejde bez krojovaných, kterých se pravidelně účastní kolem 80. Tato tradice je jednou z nejnavštěvovanějších akcí obce.

PLÁNOVANÉ KULTURNÍ A SPORTOVNÍ AKCE V ROCE 2019

- | | |
|-------|---|
| 26.1. | Degustace - Vinaři |
| 2.2. | Košť vína - Vinaři |
| 16.2. | Ples - Obec a ZŠ |
| 23.2. | Dětský karneval - Školička |
| 2.3. | Fašaňk - Slavoj |
| 12.4. | Degustace - Slavoj |
| 21.4. | Košť vína – Slavoj |
| 4.5. | Stavění máje a zpívání pod májů - Paniháj |

- 12.5. Den matek
- 1.6. Koláčkové zpívání - Moravjanky
- 8.6. Den dětí - Školička
- 17.8. Účast na Slováckém roku v Kyjově
- 31.8. Ukončení prázdnin – Školička
- 31.8. Zarážení hory - Paniháj
- 28.9. Slovácké hody
- 26.10. Halloween - Školička
- 27.10. Lampionový průvod, ohňostroj
- 30.11. Vánoční jarmark - Moravjanky
- 7.12. Mikulášská besídka - Školička
- 13.12. Maraton ve florbalu - Sokol
- 14.12. Maraton ve florbalu - Sokol
- 22.12. Zpívání u vánočního stromku
- 31.12. Silvestrovský ohňostroj s gulášem - Moravjanky

V obci funguje obecní knihovna, která spolupracuje v rámci výměnného fondu z MěK Hodonín. Knihovnu navštěvuje 20 registrovaných čtenářů.

Sport a volnočasové aktivity

V obci bylo za účelem sportovní rekreace vybudováno dětské hřiště, travnaté hřiště na kopanou, kde působí fotbalový oddíl TJ Slavoj Moravany, menší hřiště na tréninky. Kulturní dům je využíván pro sport i v zimních měsících.

Za plaváním obyvatelé mohou dojíždět v létě na koupaliště do Kyjova, v zimních měsících do obce Vřesovice, Bzenec či Ratíškovice, kde se nachází nejbližší kryté bazény.

Velké množství volnočasových aktivit je nabízeno také v nedalekém spádovém městě Kyjově, kde se nachází i Dům dětí a mládeže nabízející velké množství kroužků v odpoledních hodinách.

6. Životní prostředí

Stav životního prostředí

Geomorfologicky náleží Moravany do provincie Západní Karpaty, soustavy Vnější Západní Karpaty a podsoustavy Středomoravské Karpaty. Území obce Moravany pak řadíme do celku Kyjovská pahorkatina, podcelku Mutěnická pahorkatina, okrsek Žádovická pahorkatina. Půdní pokryv tvoří především hnědozem modální. Na území obce se nachází především spraše a sprašové hlíny.

Klimaticky (podle klimatické klasifikace Quitta) spadá území obce Moravany do oblasti T2. Oblast je charakterizována následně: dlouhé léto, teplé a suché, velmi krátké přechodné období s teplým až mírně teplým jarem i podzimem, krátkou, mírně teplou, suchou až velmi suchou zimou, s velmi krátkým trváním sněhové pokrývky.

V katastrálním území se nenachází registrované významné krajinné prvky. V rámci programu Evropské unie „NATURA 2000“ je v širším zájmovém území vymezena jako evropsky významná lokalita oblast Chříby, která zahrnuje i část katastru obce Moravany.

Obcí protéká vodní tok Čeložnický potok, který pramení v Chříbech. Za obcí se pak u obce Hýsly Čeložnický potok vlévá do toku Moštěnka.

Na území obce se nachází vodní nádrž, která slouží k retenci. Přímo v obci se pak nachází několik veřejných studní.

Území obce Moravany může být ohrožováno vyššími vodními stavy především způsobené přívalovými srážkami, které mají za následek splachy z okolních polí a rozvodnění toku Čeložnický potok. Při povodňových situacích může dojít k ohrožení objektů srážkami, zpětným vzduťím, splachy z polí i nefunkční kanalizací.

Funkční využití území

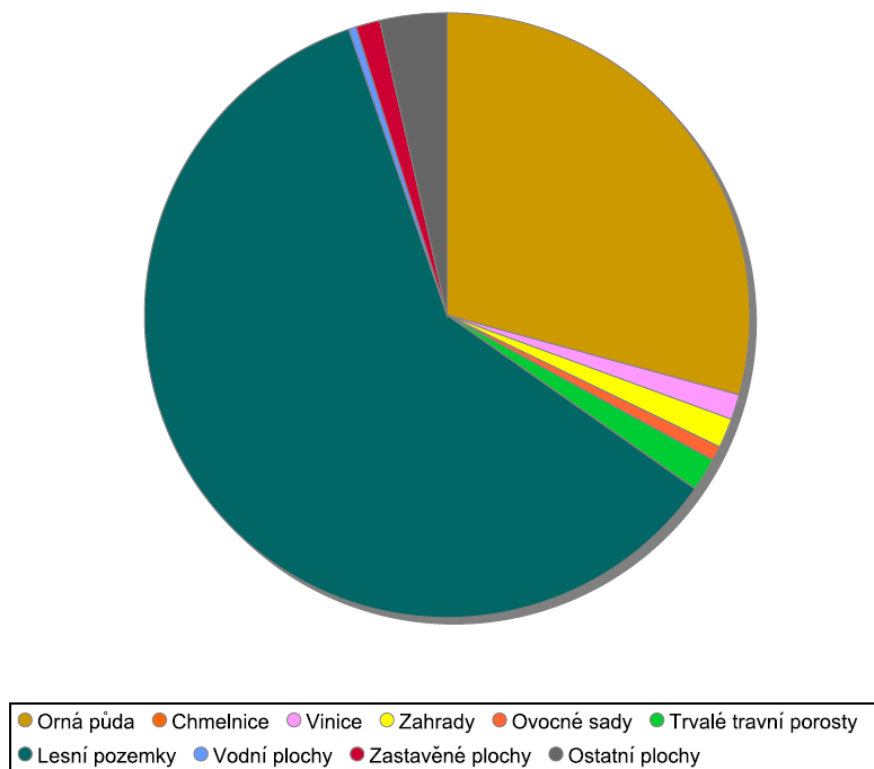
Celková katastrální výměra obce činí 1.092 ha, z toho 29 % tvoří orná půda a 60% zalesnění, což je velmi významná plocha. Vzhledem ke zvlněnému reliéfu krajiny je zemědělská produkce velmi málo diversifikována a převažuje rostlinná produkce se zaměřením na pěstování obilovin a řepky. Velkým problémem je ohrožení půdy v důsledku vodních erozí, které jsou způsobeny nevhodným pěstováním plodin.

Tabulka: Druhy pozemků (v ha)

	31. 12. 2016	31. 12. 2017
Celková výměra	1089,82	1091,68
Zemědělská půda	379,15	379,22
Orná půda	319,37	319,24
Chmelnice	-	-
Vinice	14,62	14,73
Zahrada	16,93	17,24
Ovocný sad	8,37	8,54
Trvalý travní porost	19,87	19,47
Nezemědělská půda	710,67	712,46
Lesní pozemek	654,33	654,86
Vodní plocha	3,07	4,47
Zastavěná plocha a nádvoří	14,55	14,15
Ostatní plocha	38,73	38,98

Zdroj: Data z Veřejné databáze ČSU

Graf: Druhy pozemků 2017 (v ha)



Na území obce se vyskytují také nevyužívané objekty, tzv. brownfields. Patří sem jednotlivé budovy, komplexy budov, areály s budovami nebo jen plochy bez budov, nevyužívané zemědělské a průmyslové stavby a areály, nevyužité dopravní stavby a skladové prostory, prázdné administrativní budovy atd. Avšak tyto objekty v Národní databázi brownfields zapsány nejsou. V obci doposud nebyly realizovány ani komplexní pozemkové úpravy.

Ochrana životního prostředí

Severně od obce se nachází přírodní rezervace Moravanské lůky. Jedná se o komplex podmáčených chřibských lesních luk rozkládající se na severních svazích kopce Bradlo.

Katastrální území Moravan není součástí soustavy NATURA 2000, nesousedí s jejím evidovaným územím. Severní zalesněnou částí prochází nadregionální biokoridor územního systému ekologické stability krajiny, spojující dvě biocentra nadregionálního významu - Buchlovské lesy a Ždánický les. V trase tohoto biokoridoru bylo vymezeno 100 ha regionální biocentrum Bradlo, které zaujímá větší část moravanských lesů.

Místní územní systém ekologické stability krajiny, je tvořen dvěma větvemi. Kratší, severní větev prochází v lesích v trati „Paní háj“ ve směru V-Z a dále pokračuje podél Moštěnky na katastr obce Hýsly. Druhá větev prochází podél Čeložnického potoka jihovýchodní částí moravanského katastru ve směru S-JV.

Územní systémy ekologické stability (ÚSES) jsou biologickou infrastrukturou zásadního významu. Tato účelně navržená soustava ekologicky stabilnějších částí krajiny by měla vytvářet základní podmínky pro dosažení trvalé ekologické rovnováhy kulturní krajiny, ve které plošně zcela převažují labilní ekosystémy. Základními skladebnými prvky ÚSES jsou biocentra, biokoridory a interakční prvky.

Obec Moravany založila společně s obcemi Hýsly, Kostelec a Čeložnice sdružení obcí, tzv. Mikroregion Moštěnka, které řeší odtokové poměry v povodí Moštěnky. Postupně budou v povodí vytvořeny protierozní územní postupy, pásové střídání plodin, zatravněné údolnice.

Údržba veřejné zeleně a prostranství v obci

Obec se zaměřuje i na péči o veřejnou zeleň a veřejná prostranství. Pro tento účel využívá obec křovinořezy, sekačku a traktor. Udržován je hlavně prostor před kaplí, park, hřiště a celý intravilán obce.



7. Správa obce

Obecní úřad obce Moravany zajišťuje veřejnou správu na svém území, případně výkon státní správy v územním obvodu a za podmínek stanovených zákony.

Pro výkon některých agend má uzavřeny s městem Kyjovem veřejnoprávní smlouvy. Pro výkon státní správy v přenesené působnosti je obec součástí správního obvodu pověřeného obecního úřadu Kyjov. Obec spadá pod instituce uvedené v následující tabulce.

Tabulka: výkon státní správy

Typ obce	obec
Obec s rozšířenou působností	Kyjov
Pověřený obecní úřad	Kyjov
Pracoviště finančního úřadu	Kyjov
Katastrální pracoviště	Kyjov
Matriční úřad	Kostelec

Zdroj: webové stránky obce



Obecní úřad sídlí v kulturním domě na adrese Moravany č.p. 73, 696 50 Moravany u Kyjova. Organizační strukturu obce tvoří Zastupitelstvo » Starosta » Obecní úřad. Obec zaměstnává celkem 6 osob na hlavní pracovní poměr – konkrétně na pozici administrativní pracovníce, zaměstnanci údržby zeleně, uklízečka, poštovní úřednice. K výkonu některých činností – úprava obce a zeleně obec využívá i veřejně prospěšných prací, tzv. veřejná služba.

Obecní úřad sděluje občanům informace prostřednictvím obecního rozhlasu, dále mohou získávat informace pomocí emailů, z webových stránek obce či z úřední desky.

Organizačními složkami obce jsou Obecní knihovna Moravany a Jednotka sboru dobrovolných hasičů obce Moravany.

Starosta obce vede registr oznámení dle zákona č. 159/2006 Sb. o střetu zájmů. Obecní úřad Moravany také provádí následující zpracování osobních údajů, které mu ukládá zvláštní zákon:

- Evidenci obyvatel s údaji o jménech, příjmeních, bydlišti, rodných číslech, osobním stavu a číslech občanských průkazů
- Adresní a identifikační údaje žadatele o ověření podpisu nebo listiny
- Evidenci nájemníků bytových, nebytových prostor a pozemků
- Evidenci daní a poplatků
- Agendu k zajištění voleb (vydávání voličských průkazů, evidenci členů volebních komisí, seznam voličů)
- Agendu k poskytování informací občanům na základě zákona č. 106/1999 Sb., o svobodném přístupu k informacím, ve znění pozdějších předpisů
- Personální a mzdovou agendu
- Evidenci čtenářů obecní knihovny

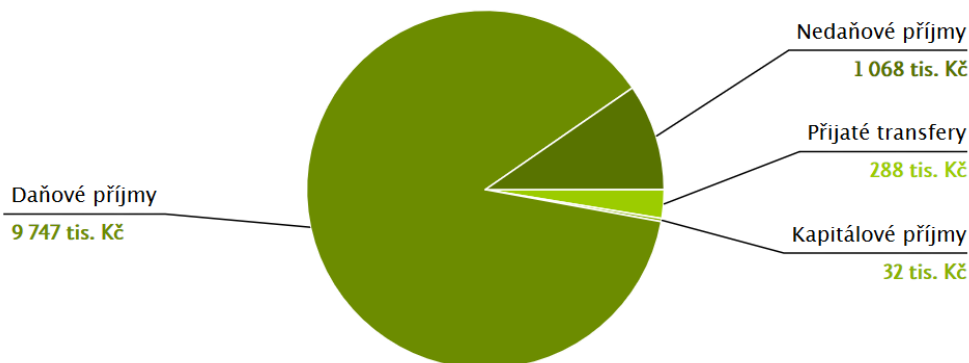
Územní plán a související či jiné dokumenty jsou k nahlédnutí v kanceláři obecního úřadu.

Hospodaření a majetek obce

Úhrn vykázaných rozpočtových příjmů podle platné rozpočtové skladby činil v roce 2017 11.134 tis. Kč a výdajů 11.913 tis. Kč. Saldo příjmů a výdajů tedy dosáhlo hodnoty -779 tis. Kč.

Graf: Znázornění příjmy obce 2017

PŘÍJMY V ROCE 2017

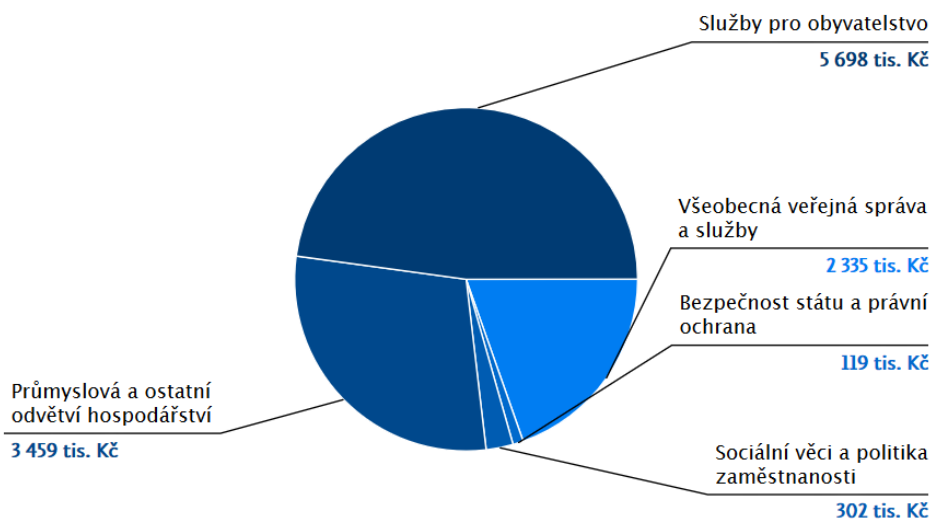


Zdroj: <http://monitor.statnipokladna.cz/2017/obce/detail/00285129>

Obec hospodaří s majetkem ve finanční výši 63.231 tis. Kč, z čehož dlouhodobý majetek, který obec používá po dobu delší, než 12 měsíců, dosahuje hodnoty 57.739 tis. Kč. Celkový objem pohledávek obce, tvořené ze 100 % krátkodobými pohledávkami, činí 341 tis. Kč. Krátkodobý finanční majetek má hodnotu 4.140 tis. Kč. Závazky obce jsou tvořeny dlouhodobými závazky v hodnotě 1.420 tis. Kč a krátkodobými závazky v hodnotě 496 tis. Kč. Z pohledu hospodaření tak obec v roce 2017 dosáhla kladného hospodářského výsledku ve výši 4.071 tis. Kč.

Graf: Znázornění výdaje obce 2017

VÝDAJE V ROCE 2017

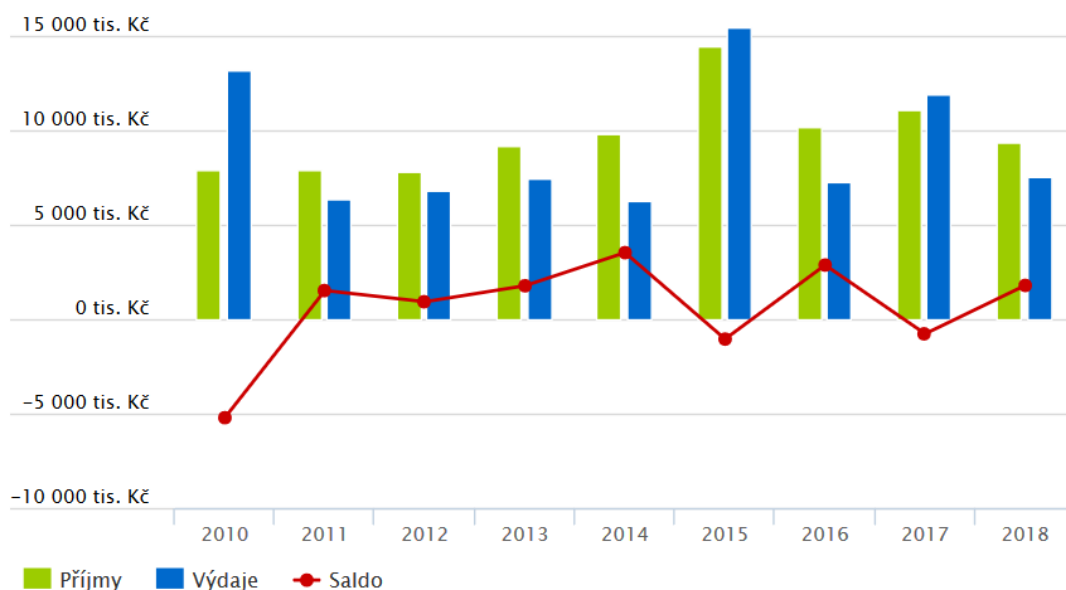


Zdroj: <http://monitor.statnipokladna.cz/2017/obce/detail/00285129>

Z meziročního vývoje rozpočtu lze pozorovat, že v roce 2010, 2015 a 2017 byl rozpočet schodkový. Ve zbylých letech bylo dosaženo přebytků.

Graf: Meziroční vývoj rozpočtu

MEZIROČNÍ VÝVOJ ROZPOČTU



Zdroj: <http://monitor.statnipokladna.cz/2017/obce/detail/00285129>

Bezpečnost

Úroveň kriminality na území obce je poměrně nízká. Řešení přestupků je na základě veřejnoprávní smlouvy uzavřené s městem Kyjov předáváno jejich přestupkové komisi.

Doba dojezdnosti do obce u Hasičské záchranné služby i Policie ČR nepřekračuje 10 minut. K varování obyvatelstva před nebezpečím je určen místní rozhlas, který je součástí varovného informačního systému obyvatel. V obci působí jako organizační složka obce také Jednotka sboru dobrovolných hasičů obce Moravany.

Vnější vztahy a vazby obce

Obec Moravany je členem následujících organizací:

- Lesní družstvo Osvětimany
- Spolek pro obnovu venkova JMK
- Spolek pro obnovu venkova ČR
- Svaz měst a obcí ČR
- Sdružení obcí mikroregionu Moštěnka
- DSO Severovýchod

A.2 VÝCHODISKA PRO NÁVRHOVOU ČÁST

SILNÉ STRÁNKY (pozitiva, rozvojové faktory)	SLABÉ STRÁNKY (negativa, problémy)
<ul style="list-style-type: none"> • blízkost města Kyjova • klidný život v obci • blízkost přírody a krajiny • příznivé životní prostředí • nerostné bohatství • udržování folklorních tradic • bohatý kulturní život • pěvecké soubory • bohatá spolková činnost • služby - škola, obchod, pošta • cestovní ruch - Kameňák, Pět Židel, Zavadilka 	<ul style="list-style-type: none"> • nezájem lidí o obec • nedostatečný kulturní a společenský život • nepořádek v obci • neobydlené a chátrající domy • nedostatečná bytová výstavba • chybí chodníky • nevyhovující otevírací doba pošty • špatná dostupnost zdravotnictví • chybí ČOV • nutná rekonstrukce KD – interiér • chybí ubytovací služby • chybí některé služby – kadeřnictví • vybavení školní zahrady • chybí místní muzeum • chybí zázemí pro spolky • chybí fitpark • nejsou cyklostezky • nevhodné výsadby (zemědělství) • nejsou komplexní pozemkové úpravy • cesta a kanalizace ke hřišti • málo parkovacích míst • zápach z hnojiště • špatný stav komunikací a chodníků • neupravený střed obce • špatné mezilidské vztahy • špatné hospodaření s vodou • přetěžování komunikací
PŘÍLEŽITOSTI	HROZBY
<ul style="list-style-type: none"> • Potenciál pro cestovní ruch • Organizace akcí spojující obyvatelstvo obce - sport, kultura • Zapojování schopných lidí do činnosti obce • Finanční pomoc obce podnikatelům • Možnosti vícezdrojového financování (EU fondy, národní dotace) • Využití možností meziobecní spolupráce 	<ul style="list-style-type: none"> • Demografický vývoj • Odliv obyvatel • Zhoršování stavu místních komunikací • Půdní eroze • Nezájem občanů o dění v obci • Legislativní změny • Zadlužení obce

V rámci zpracování strategie obce proběhlo také komunitní plánování v kulturním domě. Občané obce Moravany byli o pořádané akci předem informováni. Komunitního plánování se zúčastnilo dle prezenční listiny celkem 31 obyvatel včetně zastupitelů obce.

V úvodu setkání starosta obce přivítal účastníky a stručně seznámil přítomné se současnou situací v obci a potřebou strategického dokumentu. Facilitaci komunitního plánování vedl tým Kyjovského Slovácka v pohybu, aby byla zajištěna objektivita diskuze.

V první fázi facilitace byli občané seznámeni s předem připravenými silnými a slabými stránkami žití v obci, které jsme vyselektovali ze zpracované analytické části dokumentu Programu rozvoje obce Moravany. Občané mohli následně tyto silné a slabé stránky doplnit o svoje podmínky případně je i proškrtat. Dále pak občané vymýšleli ideální stav obce v budoucnu – tedy tvořili vizi.

U slabých stránek a vize byly určeny priority občanů mezi všemi zjištěnými silnými a slabými stránkami. „Priorita“ určuje počet občanů, kteří vidí danou slabou stránku jako největší problém z určených slabých stránek.

V následující fázi komunitního plánování se mohli zúčastnění i anonymně prostřednictvím lístečkové metody podělit o nejvíce problémové oblasti, které je při žití v obci nejvíce tíží. Zajištění anonymity při sběru těchto informací umožnilo obyvatelům objektivně vyjádřit svůj názor na život a dění v obci.

V poslední fázi komunitního plánování byly na základě priorit občanů vybrány největší problémy obce a bylo společně hledáno jejich možné řešení. Občané se velmi aktivně zapojovali do celého procesu komunitního plánování a vytvořili příjemné, podmětne prostředí pro získávání námětů do Programu rozvoje obce.

B. STRATEGICKÁ ČÁST

B.1 STRATEGICKÁ VIZE

Vize představuje dlouhodobý obraz o budoucnosti obce, o tom, jak se bude obec měnit a zlepšovat, soubor představ a priorit obce. Vize obce Moravany byla vydefinována na období příštích 10–20 let. Naplnění této vize povede prostřednictvím dosažení všech dlouhodobých cílů strategie.

Vize obce Moravany:

Obec Moravany je atraktivní a čistá obec s dobudovanou infrastrukturou, je zde dostatek stavebních míst a zmizely staré neobydlené domy. Všechny domy jsou napojeny na kanalizaci a čističku odpadních vod. Pro občany jsou k dispozici základní služby, je pečováno o veřejné budovy, jsou obnoveny drobné sakrální stavby, hasičská stanice je kompletně vybavena. Moravany jsou také bezpečnou obcí, jsou zde dobudovány chodníky, opraveny vozovky a po obci jsou umístěny prvky zpomalující dopravu. Zároveň je obec propojena s okolními obcemi díky dobudovaným cyklostezkám. Atraktivitu obce zvyšuje obnovený Slovácký okruh, informace o konaných akcích jsou šířeny díky mnoha komunikačním kanálům. V obci je dostatek zeleně a podzemní vody a jsou dokončeny komplexní pozemkové úpravy.

B.2 OPATŘENÍ

Opatření a aktivity formulují způsoby naplnění vize ve střednědobém horizontu. Jednotlivá opatření jsou naplňována prostřednictvím konkrétních aktivit, které označují již určitou akci, činnost. Jednotlivé aktivity budou konkrétně specifikovány v akčním plánu, který může mít jednoduchou tabulkovou podobu. U jednotlivých aktivit bude definována priorita, předpokládané období realizace a očekávané náklady případně zdroj financování.

Oblasti rozvoje obce:

1) Životní prostředí

Cíl: Vytvořit podmínky pro zajištění kvalitního životního prostředí včetně obnovy přirozených funkcí krajiny a udržování čistého prostředí obce.

Opatření:

1.1. Péče o přírodu a krajinu

Účelem opatření je navrátit přírodě její přirozené funkce a dodržovat ochranu životního prostředí.

Aktivity:

Název projektu:	Komplexní pozemkové úpravy
Stručný popis projektu:	
Důležitost projektu:	velká
Předpokládaný termín realizace:	2019 zahájení
Odpovědnost:	zastupitelstvo obce
Odhadované náklady:	6 – 10 mil. Kč
Zdroje financování:	státní rozpočet + dotace

Název projektu:	Koncepce krajiny
Stručný popis projektu:	vyjasnění umístění prvků v krajině
Důležitost projektu:	velká
Předpokládaný termín realizace:	2019 – 2020
Odpovědnost:	zastupitelstvo obce
Odhadované náklady:	100 tis. Kč
Zdroje financování:	rozpočet obce + dotace

Název projektu:	Protipovodňová a protierozní opatření
Stručný popis projektu:	opatření v krajině k zabránění eroze a povodní
Důležitost projektu:	velká
Předpokládaný termín realizace:	2019 – 2021
Odpovědnost:	zastupitelstvo obce
Odhadované náklady:	1 mil. Kč
Zdroje financování:	rozpočet obce + dotace

Název projektu:	Drobné výsadby mimo KPÚ
Stručný popis projektu:	budování remízků, dohled nad výsadbou jiných plodin v lánech polí
Důležitost projektu:	velká
Předpokládaný termín realizace:	2019 – 2021
Odpovědnost:	zastupitelstvo obce
Odhadované náklady:	250 tis. Kč
Zdroje financování:	rozpočet obce + dotace

Název projektu:	Motivační opatření k péči o životní prostředí
Stručný popis projektu:	zpracovat a aplikovat motivační prvky (např. letáčky) pro občany k: - šetření pitné vody - třídění odpadů

	- zapojení do udržování životního prostředí a pořádku v obci - zapojení do celorepublikové akce úklidu obce – katastru - zapojení dětí a mládež do dění v obci - jarní úklid
Důležitost projektu:	velká
Předpokládaný termín realizace:	2019 – 2024
Odpovědnost:	zastupitelstvo obce
Odhadované náklady:	100 tis. Kč
Zdroje financování:	rozpočet obce

Název projektu:	Výsadba stromů v místech společného setkávání
Stručný popis projektu:	výsadba jehličnanů u kaple a obecního úřadu - Vánoční strom
Důležitost projektu:	střední
Předpokládaný termín realizace:	2021
Odpovědnost:	zastupitelstvo obce
Odhadované náklady:	20 tis. Kč
Zdroje financování:	rozpočet obce

1.2. Infrastruktura ŽP

Účelem opatření je zlepšení jakosti a dodávek pitné vody pro obyvatelstvo.

Aktivity:

Název projektu:	Přivaděč vody
Stručný popis projektu:	od Žádovic
Důležitost projektu:	velká
Předpokládaný termín realizace:	2020
Odpovědnost:	zastupitelstvo obce
Odhadované náklady:	10 mil. Kč
Zdroje financování:	rozpočet obce + dotace

Název projektu:	ČOV a odkanalizování obce
Stručný popis projektu:	včetně monitoringu kanalizace
Důležitost projektu:	střední
Předpokládaný termín realizace:	2024
Odpovědnost:	zastupitelstvo obce

Odhadované náklady:	50 mil. Kč
Zdroje financování:	rozpočet obce + dotace

1.3. Čistá a klidná obec

Účelem opatření je udržovat čisté prostředí v obci a motivovat občany k jeho dodržování.

Aktivity:

Název projektu:	Pořízení kontejnerů na odpad
Stručný popis projektu:	umístění kontejnerů v lokalitě Na Výsluní
Důležitost projektu:	velká
Předpokládaný termín realizace:	2021
Odpovědnost:	zastupitelstvo obce
Odhadované náklady:	200 tis. Kč
Zdroje financování:	rozpočet obce + dotace

2) Cestovní ruch

Cíl: Zajistit kvalitní podmínky pro rozvoj cestovního ruchu na území obce.

Opatření:

2.1. Infrastruktura cestovního ruchu

Účelem opatření je budování infrastruktury a péče o ni pro udržení turistů v obci.

Aktivity:

Název projektu:	Dobudování cyklostezek
Stručný popis projektu:	dobudování sítě cyklostezek a zlepšování stavu povrchů
Důležitost projektu:	velká
Předpokládaný termín realizace:	2021 - 2024
Odpovědnost:	zastupitelstvo obce
Odhadované náklady:	10 mil. Kč
Zdroje financování:	rozpočet obce + dotace

Název projektu:	Budování odpočívek a zastávek pro cyklisty
Stručný popis projektu:	

Důležitost projektu:	velká
Předpokládaný termín realizace:	2020 - 2022
Odpovědnost:	zastupitelstvo obce
Odhadované náklady:	500 tis. Kč
Zdroje financování:	rozpočet obce + dotace

Název projektu:	Zřízení ubytovacích kapacit pro turisty
Stručný popis projektu:	vytipování vhodných volných prostor a zřízení ubytování
Důležitost projektu:	malá
Předpokládaný termín realizace:	2024
Odpovědnost:	zastupitelstvo obce
Odhadované náklady:	3 mil. Kč
Zdroje financování:	rozpočet obce

Název projektu:	Oprava místních památek
Stručný popis projektu:	kříže, boží muka
Důležitost projektu:	střední
Předpokládaný termín realizace:	2020 - 2022
Odpovědnost:	zastupitelstvo obce
Odhadované náklady:	250 tis. Kč
Zdroje financování:	rozpočet obce + dotace

2.2. Informovanost a propagace

Účelem opatření je zajištění informovanosti návštěvníků obce o turistických atraktivitách a pořádaných akcích.

Aktivity:

Název projektu:	Propagace obce
Stručný popis projektu:	vytvoření komunikační strategie či kampaně s konkrétními prvky propagačních opatření na základě příkladů dobré praxe (viz Žádovice, Kostelec) – informační letáky, pozvánky, umístování informací do zpravodajů a rádií apod.
Důležitost projektu:	střední
Předpokládaný termín realizace:	2020
Odpovědnost:	zastupitelstvo obce

Odhadované náklady:	50 tis. Kč
Zdroje financování:	rozpočet obce

Název projektu:	Značení turistických tras a cílů
Stručný popis projektu:	vytvoření jednotného značení cyklostezek a místních památek
Důležitost projektu:	střední
Předpokládaný termín realizace:	2021
Odpovědnost:	zastupitelstvo obce
Odhadované náklady:	50 tis. Kč
Zdroje financování:	rozpočet obce

3) Doprava

Cíl: Zajistit dobrou dopravní obslužnost obce, včetně stavu pozemních komunikací, chodníků apod. a zajistit dopravní bezpečnost občanů.

Opatření:

3.1. Dopravní infrastruktura

Účelem opatření je zachovávat dobrý stav chodníků a komunikací a budovat nové tam, kde chybí.

Aktivity:

Název projektu:	Oprava a dobudování chodníků
Stručný popis projektu:	<ul style="list-style-type: none"> • chodníky Na Výsluní • dobudování chybějících chodníků kolem hlavní silnice a na dalších vhodných místech
Důležitost projektu:	velká
Předpokládaný termín realizace:	2021 - 2023
Odpovědnost:	zastupitelstvo obce
Odhadované náklady:	3 mil. Kč
Zdroje financování:	rozpočet obce + dotace

Název projektu:	Oprava obecních komunikací
Stručný popis projektu:	<ul style="list-style-type: none"> • hřiště • vodárna • pod vinohrady • u sklepů ke Kostelci
Důležitost projektu:	velká

Předpokládaný termín realizace:	2021 - 2023
Odpovědnost:	zastupitelstvo obce
Odhadované náklady:	5 mil. Kč
Zdroje financování:	rozpočet obce + dotace

Název projektu:	Oprava komunikace v souvislosti se Slováckým okruhem
Stručný popis projektu:	vyvolání jednání s krajem k opravám komunikací ve vlastnictví kraje
Důležitost projektu:	malá
Předpokládaný termín realizace:	2024
Odpovědnost:	zastupitelstvo obce
Odhadované náklady:	10 mil. Kč
Zdroje financování:	rozpočet kraje a obce

Název projektu:	Optimalizace umístění autobusových zastávek
Stručný popis projektu:	vybudování nové nebo přestěhování stávající zastávky směr Hýsly
Důležitost projektu:	malá
Předpokládaný termín realizace:	2024
Odpovědnost:	zastupitelstvo obce
Odhadované náklady:	1 mil. Kč
Zdroje financování:	rozpočet obce

3.2. Bezpečnostní prvky

Účelem opatření je umístění bezpečnostních prvků na komunikace v potřebných lokalitách.

Aktivity:

Název projektu:	Zklidnění dopravy na komunikaci od Kameňáku
Stručný popis projektu:	opatření pro zpomalení projíždějících aut
Důležitost projektu:	střední
Předpokládaný termín realizace:	2020
Odpovědnost:	zastupitelstvo obce
Odhadované náklady:	250 tis. Kč
Zdroje financování:	rozpočet obce + dotace

Název projektu:	Umístění zrcadel
Stručný popis projektu:	zrcadla při výjezdech z vedlejších komunikací
Důležitost projektu:	střední
Předpokládaný termín realizace:	2020
Odpovědnost:	zastupitelstvo obce
Odhadované náklady:	50 tis. Kč
Zdroje financování:	rozpočet obce

4) Spolkový život

Cíl: Vytvářet podmínky pro aktivní zapojení obyvatel do dění v obci, podněcovat jejich zájem účastnit se spolkového života.

Opatření:

4.1. Informovanost občanů

Účelem opatření je zajištění dostupností informací k občanům.

Aktivity:

Název projektu:	Zpravodaj
Stručný popis projektu:	vydávání Moravanského zpravodaje 1x za čtvrt roku
Důležitost projektu:	velká
Předpokládaný termín realizace:	2021
Odpovědnost:	zastupitelstvo obce
Odhadované náklady:	10 tis. Kč
Zdroje financování:	rozpočet obce

Název projektu:	Modernizace webových stránek obce
Stručný popis projektu:	modernizovat webové stránky obce a přizpůsobit současným potřebám
Důležitost projektu:	velká
Předpokládaný termín realizace:	2019
Odpovědnost:	zastupitelstvo obce
Odhadované náklady:	50 tis. Kč
Zdroje financování:	rozpočet obce

Název projektu:	Dokumentární činnost
Stručný popis projektu:	dokumentování kulturních,

	společenských akcí a dění v obci (fotografie, video)
Důležitost projektu:	velká
Předpokládaný termín realizace:	2020
Odpovědnost:	zastupitelstvo obce
Odhadované náklady:	50 tis. Kč
Zdroje financování:	rozpočet obce

4.2. Infrastruktura pro spolkovou činnost

Účelem opatření je vybudování prostor pro možnost provozování spolkové činnosti.

Aktivity:

Název projektu:	Vybudování klubovny pro spolky
Stručný popis projektu:	na vhodném místě zřídit zázemí pro spolky
Důležitost projektu:	malá
Předpokládaný termín realizace:	2023
Odpovědnost:	zastupitelstvo obce
Odhadované náklady:	500 tis. Kč
Zdroje financování:	rozpočet obce + dotace

Název projektu:	Vybudování malého obecního muzea
Stručný popis projektu:	včetně zakoupení vhodného objektu
Důležitost projektu:	malá
Předpokládaný termín realizace:	2023
Odpovědnost:	zastupitelstvo obce
Odhadované náklady:	750 tis. Kč
Zdroje financování:	rozpočet obce

5) Občanská vybavenost

Cíl: Zajistit kvalitní podmínky pro trávení volného času občanů a dostupnost služeb.

Opatření:

5.1. Infrastruktura pro volnočasové aktivity

Účelem opatření je budování míst pro kvalitní kulturní a sportovní vyžití.

Aktivity:

Název projektu:	Rekonstrukce interiéru kulturního domu
Stručný popis projektu:	přizpůsobit kulturní dům i ke sportování a vybudovat zázemí na KD - kuchyňka a vybavení
Důležitost projektu:	velká
Předpokládaný termín realizace:	2020
Odpovědnost:	zastupitelstvo obce
Odhadované náklady:	500 tis. Kč
Zdroje financování:	rozpočet obce + dotace

Název projektu:	Společný venkovní prostor pro konání akcí
Stručný popis projektu:	najít vhodné místo a vybudovat prostor pro konání společných akcí ve venkovním prostředí
Důležitost projektu:	střední
Předpokládaný termín realizace:	2021
Odpovědnost:	zastupitelstvo obce
Odhadované náklady:	200 tis. Kč
Zdroje financování:	rozpočet obce

Název projektu:	Pořízení mobilního zastřešení a podia
Stručný popis projektu:	pro konání venkovních akcí
Důležitost projektu:	střední
Předpokládaný termín realizace:	2021
Odpovědnost:	zastupitelstvo obce
Odhadované náklady:	250 tis. Kč
Zdroje financování:	rozpočet obce

Název projektu:	Veřejné sportoviště
Stručný popis projektu:	vybudování sportoviště pro děti i dospělé
Důležitost projektu:	střední
Předpokládaný termín realizace:	2023
Odpovědnost:	zastupitelstvo obce
Odhadované náklady:	500 tis. Kč
Zdroje financování:	rozpočet obce + dotace

Název projektu:	Revitalizace hřiště pro mateřskou školku
Stručný popis projektu:	výměna povrchů a herních prvků
Důležitost projektu:	velká
Předpokládaný termín realizace:	2020
Odpovědnost:	zastupitelstvo obce
Odhadované náklady:	250 tis. Kč
Zdroje financování:	rozpočet obce + dotace

5.2. Služby a podnikání

Účelem opatření je podpora podnikání v oblasti služeb.

Aktivity:

Název projektu:	Prostory pro provoz služeb
Stručný popis projektu:	zajištění prostor pro provozování služeb
Důležitost projektu:	malá
Předpokládaný termín realizace:	2023
Odpovědnost:	zastupitelstvo obce
Odhadované náklady:	500 tis. Kč
Zdroje financování:	rozpočet obce

B.3 PODPORA REALIZACE PROGRAMU

Pro úspěšnou realizaci Programu rozvoje obce Moravany je třeba efektivní spolupráce jednotlivých aktérů – obce, spolků, občanů, ale i subjektů vně obce. Definovat je třeba i samotný průběh.

Na základě tohoto programu bude obec postupně připravovat projektové záměry se zohledněním určených priorit v tzv. akčním plánu. Akční plán bude mít jednoduchou tabulkovou podobu. Cílem akčního plánu bude vymezit konkrétní aktivity, které chce obec realizovat v krátkodobém horizontu podle předem definovaných priorit.

Naplňování programu obce bude sledovat starosta obce, který bude zároveň hlavním iniciátorem realizace jednotlivých opatření. Průběžné sledování naplňování programu bude v gesci zastupitelstva obce, především v době před tvorbou rozpočtu obce. Tento dokument bude také sloužit jako podklad pro tvorbu rozpočtového výhledu a rozpočtu obce.

Základním zdrojem financování aktivit tohoto dokumentu bude obecní rozpočet. U řady aktivit se přesto počítá s možností využití spolufinancování z veřejných zdrojů (kraje, ČR, fondy EU), případně ze soukromého sektoru.

Program může být průběžně aktualizován v návaznosti na průběh jeho realizace. Podmětem k aktualizaci programu mohou být jak vnější okolnosti spojené s nutnou změnou obsahu dokumentu, tak naplnění některých částí či potřeba stanovit cíle nové.

Změny budou probíhat přímo v dokumentu a s každou jeho revizí budou občané opětovně seznámeni. Aktualizace budou také schváleny zastupitelstvem obce. Aktualizace celého dokumentu proběhne nejpozději v roce 2026.

Aktuální znění dokumentu bude pro občany vždy dostupné na webových stránkách obce a zároveň bude k nahlédnutí, případně i k zapůjčení v listinné podobě na obecním úřadě.

C. PŘÍLOHY

Výstup - Komunitní plánování pro Program rozvoje obce Moravany

Komunitní plánování v obci Moravany se uskutečnilo v pondělí 08. 04. 2019 od 17:00 hodin v kulturním domě. Občané obce Moravany byli o pořádané akci předem informováni. Komunitního plánování se zúčastnilo dle prezenční listiny celkem 31 obyvatel včetně zastupitelů obce.

V úvodu setkání starosta obce přivítal účastníky a stručně seznámil přítomné se současnou situací v obci a potřebou strategického dokumentu. Facilitaci komunitního plánování vedl tým Kyjovského Slováčka v pohybu, aby byla zajištěna objektivita diskuze.

V první fázi facilitace byli občané seznámeni s předem připravenými silnými a slabými stránkami žití v obci, které jsme vyselekovali ze zpracované analytické části dokumentu Programu rozvoje obce Moravany. Občané mohli následně tyto silné a slabé stránky doplnit o svoje podmínky případně je i proškrtat. Dále pak občané vymýšleli ideální stav obce v budoucnu – tedy tvořili vizi.

U slabých stránek a vize byly určeny priority občanů mezi všemi zjištěnými silnými a slabými stránkami. „Priorita“ určuje počet občanů, kteří vidí danou slabou stránku jako největší problém z určených slabých stránek.

V následující fázi komunitního plánování se mohli zúčastnění i anonymně prostřednictvím lístečkové metody podělit o nejvíce problémové oblasti, které je při žití v obci nejvíce tíží. Zajištění anonymity při sběru těchto informací umožnilo obyvatelům objektivně vyjádřit svůj názor na život a dění v obci.

V poslední fázi komunitního plánování byly na základě priorit občanů vybrány největší problémy obce a bylo společně hledáno jejich možné řešení. Občané se velmi aktivně zapojovali do celého procesu komunitního plánování a vytvořili příjemné, podmětčné prostředí pro získávání námětů do Programu rozvoje obce.

I. etapa – Současnost: Jaká je obec Moravany teď?

SILNÉ STRÁNKY (pozitiva, rozvojové faktory)	SLABÉ STRÁNKY (negativa, problémy)
<ul style="list-style-type: none">• blízkost města Kyjova• klidný život v obci• blízkost přírody a krajiny• příznivé životní prostředí• nerostné bohatství• udržování folklorních tradic• bohatý kulturní život• pěvecké soubory• bohatá spolková činnost• služby - škola, obchod, pošta• cestovní ruch - Kameňák, Pět Žídel, Zavadilka	<ul style="list-style-type: none">• nezájem lidí o obec• nedostatečný kulturní a společenský život (vyplynulo z dotazníků)• nepořádek v obci• neobydlené a chátrající domy• nedostatečná bytová výstavba• chybí chodníky• nevyhovující otevírací doba pošty (vyplynulo z dotazníků)• špatná dostupnost zdravotnictví (vyplynulo z dotazníků)• chybí ČOV• nutná rekonstrukce KD – interiér

	<ul style="list-style-type: none"> • chybí ubytovací služby • chybí některé služby – kadeřnictví • vybavení školní zahrady • chybí místní muzeum • chybí zázemí pro spolky • chybí fitpark • nejsou cyklostezky • nevhodné výsadby (zemědělství) • nejsou komplexní pozemkové úpravy • cesta a kanalizace ke hřišti • málo parkovacích míst • zápach z hnojiště • špatný stav komunikací a chodníků • neupravený střed obce • špatné mezilidské vztahy • špatné hospodaření s vodou • přetěžování komunikací
--	---

Pozn. Přehled všech slabých a silných stránek bez selekce

II. etapa – Určení priorit občanů

Následující tabulkové výstupy ukazují preference občanů k aktuálnímu životu v obci a také priorit občanů k vizi do budoucna.

Slabé stránky	Priorita
nezájem lidí o obec	9
nedostatečný kulturní a společenský život (vyplynulo z dotazníků)	0
nepořádek v obci	2
neobydlené a chátrající domy	15
nedostatečná bytová výstavba	5
chybí chodníky	3
nevyhovující otevírací doba pošty (vyplynulo z dotazníků)	0
špatná dostupnost zdravotnictví (vyplynulo z dotazníků)	0
chybí ČOV	13
nutná rekonstrukce KD - interiér	6
chybí ubytovací služby	0
chybí některé služby - kadeřnictví	0
vybavení školní zahrady	4

chybí místní muzeum	0
chybí zázemí pro spolky	5
chybí fitpark	0
nejsou cyklostezky	3
nevhodné výsadby (zemědělství)	4
nejsou komplexní pozemkové úpravy	8
cesta a kanalizace k hřišti	0
málo parkovacích míst	6
zápach z hnojiště	7
špatný stav komunikací a chodníků	9
neupravený střed obce	0
špatné mezilidské vztahy	8
špatné hospodaření s vodou	4
přetěžování komunikací	11

Vize	Priorita
dostatek stavebních míst	4
zmizí staré neobydlené domy	16
čistička a kanalizace	9
obnovitelné zdroje - větrná elektrárna	2
hasička a vybavení	17
dobudované chodníky	4
opravené vozovky	8
odstraněné vraky aut	4
čistá obec bez odpadků	4
dobudované cyklostezky	1
dostatek ubytovacích kapacit	0
sportoviště pro všechny generace	0
rychlostní omezení od Kameňáku	8
obnovený Slovácký okruh	8
zpomalovací prvky po obci	8
zázemí pro spolky - místnost a vybavení	0
fungující folklorní soubor	0
obnovené sakrální stavby - kaplička, křížek	1
síň tradic - muzeum	0
dostatek zeleně v obci	6
zrealizované komplexní pozemkové úpravy	5
dostatek podzemní vody	16

III. etapa – Rozpracování stěžejních oblastí do návrhů projektů

V závěru komunitního plánování jsme nejvíce preferované náměty občanů seskupily podle podobnosti a vzájemného vztahu do oblastí:

- Životní prostředí (KPÚ, příroda a krajina, pořádek v obci, voda...)
- Cestovní ruch (cyklostezky, ubytování...)
- Doprava (cesty, chodníky, zpomalovací prvky)
- Vztahy, spolkový život (informovanost, činnost spolků, akce...)

Tak, aby byly pro občany srozumitelné. V rámci těchto oblastí občané skupinově vymýšleli již konkrétní náměty na aktivity, které lze v těchto oblastech realizovat, aby došlo k zlepšení života v obci. Tyto náměty uvádí následující tabulky:

Životní prostředí (KPÚ, příroda a krajina, pořádek v obci, voda...)

osevní plán, zabránit erozi půdy
vracení krajiny do původního stavu (remízky, jiné plodiny vysazované v lánech polí)
motivovat občany k pořádku v blízkosti vlastních rodinných domů a veřejném prostranství
zapojit se do celorepublikové akce úklidu obce - katastru
apelovat na občany - šetření pitné vody
zapojit děti a mládež do dění v obci - jarní úklid
zřídit komisi životního prostředí
motivovat k třídění odpadů (Milotice)
přidat kontejnery - Na výsluní
limitovat časem občanům uložení materiálu a aut na obecním pozemku
obecní vyhláška k nedělnímu klidu

Cestovní ruch (cyklostezky, ubytování...)

cyklostezky - trasy - pozemky - dotace (finance) - realizace - správné značení současných propojení obcí
schůze obcí - trasy - územní plány - pozemky (pozemkové úpravy) - realizace
ubytování - zjištění možných volných prostor
současné památky - opravit - nové značení (informovanost)
propagace obce (viz. Žádovice, Kostelec)-informační letáky (pozvánky) - hody, zpívání; dávat akce do Kyjovského zpravodaje + rádio Jih

Doprava (cesty, chodníky, zpomalovací prvky)

mobilní radar umístěný na komunikaci od Kameňáku
chodníky Na Výsluní - oprava obcí
vyvolat jednání s vlastníky komunikací - kraj
vybudovat chodníky tam, kde lze

oprava obecních komunikací - hřiště, vodárna, pod vinohrady, u sklepů ke Kostelci
autobusová zastávka směr Hýsly (zastavování u domů)
přestěhování
zrcadla při výjezdech z vedlejších komunikací
dobudovat chybějící chodníky kolem hlavní silnice

Vztahy, spolkový život (informovanost, činnost spolků, akce...)

Moravanský zpravodaj - 1x za čtvrt roku
vylepšit internetové stránky
dokumentování kulturních, společenských akcí a dění v obci (fotografie, video)
zrealizovat klubovnu pro spolky - budova pošty
síň tradic na obecním úřadu - místnost
společné prostory pro akce - venkovní, hřiště
zastřešené podium
víceúčelová plocha hřiště

Občanská vybavenost (kultura, zázemí, bydlení, služby, sportoviště...)

kadeřnictví
vybudování sportoviště pro děti i dospělé
budovu pro ubytování turistů
hřiště pro mateřskou školku
přizpůsobit kulturní dům i ke sportování
vybudovat zázemí pro venkovní kulturní akce
zázemí KD - kuchyňka a vybavení
výsadba jehličnanů u kaple a obecního úřadu - Vánoční strom

Komunitní plánování bylo zakončeno veřejnou prezentací jednotlivých pracovních skupin, které se podíleli na tvorbě námětů konkrétních aktivit. Občané obcí se velmi aktivně zapojovali do celého procesu komunitního plánování a vytvořili příjemné, podmětčné prostředí pro získávání námětů do Programu rozvoje obce Moravany.

Výstup - Dotazníkové šetření obce Moravany pro Program rozvoje obce

Dotazníkové šetření bylo zrealizováno v obci Moravany, která má v současné době 724 obyvatel. Občanů starších 15 let, kteří byli osloveni s prosbou o zapojení do šetření, žije v obci 639. Celkem bylo vysbíráno 183 vyplněných dotazníků a návratnost tohoto šetření činí přibližně 29 %.

Obsah

VÝSTUPY Z ŠETŘENÍ:	60
Identifikační údaje	60
Tabulka/graf č. 1. Pohlaví respondentů	60
Tabulka/graf č. 2. Věk respondentů.....	60
Tabulka/graf č. 3. Délka žití v obci.....	60
Otázky týkající se života v obci - shrnutí:	61
Otázky týkající se obce – tabulková část:	62
Tabulka/graf č. 4. Jak se Vám v obci žije	62
Tabulka/graf č. 5. Co se Vám v obci nejvíc líbí?.....	62
Tabulka/graf č. 6. Co se Vám v obci naopak nejvíce nelíbí?	63
Tabulka č. 7. Jaké služby Vám v obci nejvíce chybí?.....	65
Tabulka/ graf č. 8. Jak hodnotíte spokojenost žití v obci v jednotlivých oblastech – počet respondentů:.....	66
Tabulka/graf č. 9. Jak hodnotíte spokojenost v obci v oblasti bydlení:	67
Tabulka/graf č. 10. Jak hodnotíte spokojenost v obci v oblasti školství:	67
Tabulka/graf č. 11. Jak hodnotíte spokojenost v obci v oblasti zdravotnictví:	68
Tabulka/graf č. 12. Jak hodnotíte spokojenost v obci v oblasti veřejná doprava:	68
Tabulka/graf č. 13. Jak hodnotíte spokojenost v obci v oblasti kultura a společenský život:	69
Tabulka/graf č. 14. Jak hodnotíte spokojenost v obci v oblasti sportovní vyžití:	69
Tabulka/graf č. 15. Jak hodnotíte spokojenost v obci v oblasti krajina a příroda v okolí obce:	70
Tabulka/graf č. 16. Jak hodnotíte spokojenost v obci v oblasti péče o veřejné prostranství:.....	70
Tabulka/graf č. 17. Jak hodnotíte spokojenost v obci v oblasti podmínky pro podnikání:.....	71
Tabulka/graf č. 18. Jak hodnotíte spokojenost v obci v oblasti rozvoj obce:.....	71
Tabulka/graf č. 19. Jak hodnotíte spokojenost v obci v oblasti informovanost o dění v obci:	72
Tabulka/graf č. 20. Jak hodnotíte spokojenost v obci v oblasti infrastruktura (kanalizace, chodníky, silnice, voda, plyn...):	72
Tabulka/graf č. 21. Představte si, že můžete rozhodnout o využití obecních finančních prostředků. Na co byste je použili?	73
Tabulka č. 22. Další náměty a vzkazy pro obec od respondentů:	74

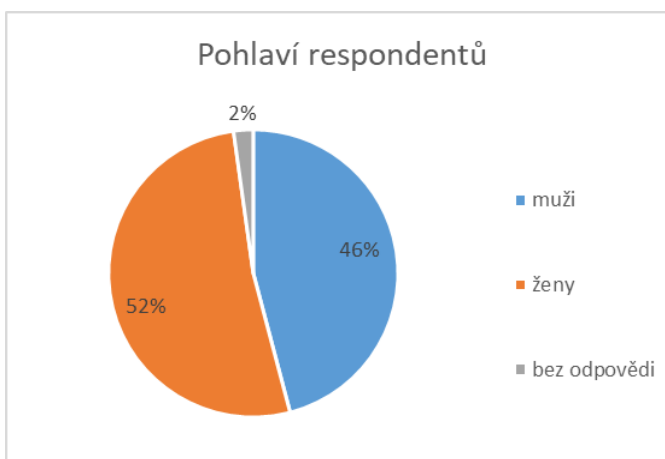
VÝSTUPY Z ŠETŘENÍ:

IDENTIFIKAČNÍ ÚDAJE

Dotazníkového šetření se zúčastnilo 52 % žen a 46 % mužů, někteří respondenti své pohlaví neuvedli. Rozložení respondentů podle věku bylo téměř rovnoměrné. Pouze z věkové kategorie 15 – 29 let zodpovědělo dotazníky výrazně menší procento respondentů. 48 % z osob, které vyplnili dotazníkové šetření, žije v obci od narození. V dospělosti se do obce přistěhovalo 41 % z celkového počtu respondentů.

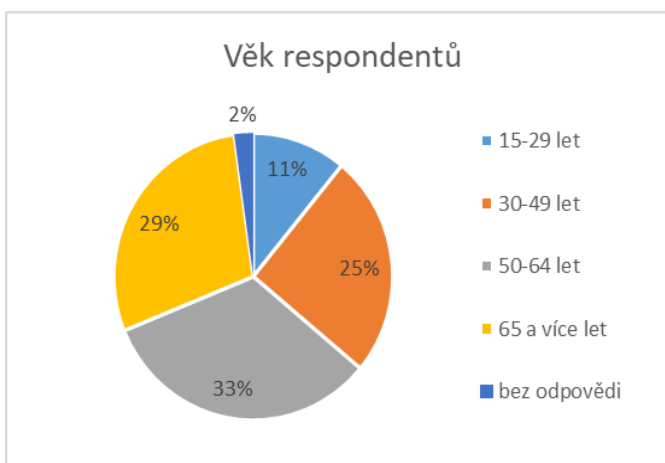
Tabulka/graf č. 1. Pohlaví respondentů

muži	84
ženy	95
bez odpovědi	4



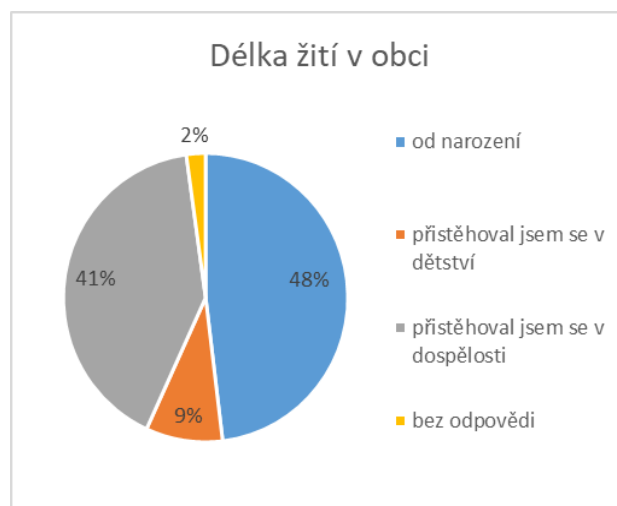
Tabulka/graf č. 2. Věk respondentů

15-29 let	20
30-49 let	46
50-64 let	60
65 a více let	53
bez odpovědi	4



Tabulka/graf č. 3. Délka žití v obci

od narození	88
přistěhoval jsem se v dětství	16
přistěhoval jsem se v dospělosti	75
bez odpovědi	4



OTÁZKY TÝKAJÍCÍ SE ŽIVOTA V OBCI - SHRUTÍ:

Z šetření vyplývá, že občané jsou obecně s životem v obci spíše spokojeni. Velmi dobře se v obci žije 27 % respondentů, spíše dobře 49 % respondentů, 20 % osob, které tuto otázku zodpovědělo, se vyjádřilo, že se jim v obci nežije ani dobře ani špatně. 1 % respondentů uvedlo, že se jim v obci žije spíše špatně a 4 % otázku nezodpověděli.

Nejvíce jsou obyvatelé obce spokojeni s blízkostí přírody a krajiny a s klidným životem. Naopak se jim v obci nelíbí nezámek lidí o obec, špatné vztahy mezi lidmi, nepořádek v obci a nedostatečná bytová výstavba. Z důležitých oblastí žití v obci, které respondenti přidali, nejsou někteří občané spokojeni například s množstvím parkovacích míst a parkování na místních komunikacích, komunikací mezi MŠ, ZŠ a ostatními subjekty v obci, nedostatkem kroužků pro děti, nepořádkem kolem autobusových zastávek, chybějícími chodníky v centru obce, vzhledem obce a zápachem z hnojiště v blízkosti obce, stavem silnic a postávajícími vraky aut na nich, s domy v havarijním stavu, nevyhovující provozní dobou pošty, nedostatkem kontejnerů na drobný elektro odpad a plast, postáváním osob před obchodem a konzumací alkoholu na veřejnosti, nezájmem lidí podílet se na průběhu hodů, údržbou hřiště a stavem tenisového hřiště.

Ze služeb a vybavení v obci občanům chybí například venkovní víceúčelové hřiště, zázemí (klubovna) pro mladé a maminky s dětmi, kadeřnictví – holičství, zdravotní služby – lékař, kulturní aktivity, možnost úhrady poplatků za služby převodem z bankovního účtu, sběrný dvůr, pracovní příležitosti, možnost veřejného stravování, ubytování pro turisty.

V druhé části dotazníkového šetření občané hodnotili, spokojenost žití v obci v rámci předem definovaných oblastí žití jako bydlení, školství, zdravotní péče apod. Nejlépe v hodnocení dopadly oblasti krajina a příroda v okolí obce, bydlení a školství. Ne příliš pozitivně jsou vnímány oblasti infrastruktura, rozvoj obce a péče o zeleň a veřejné prostranství.

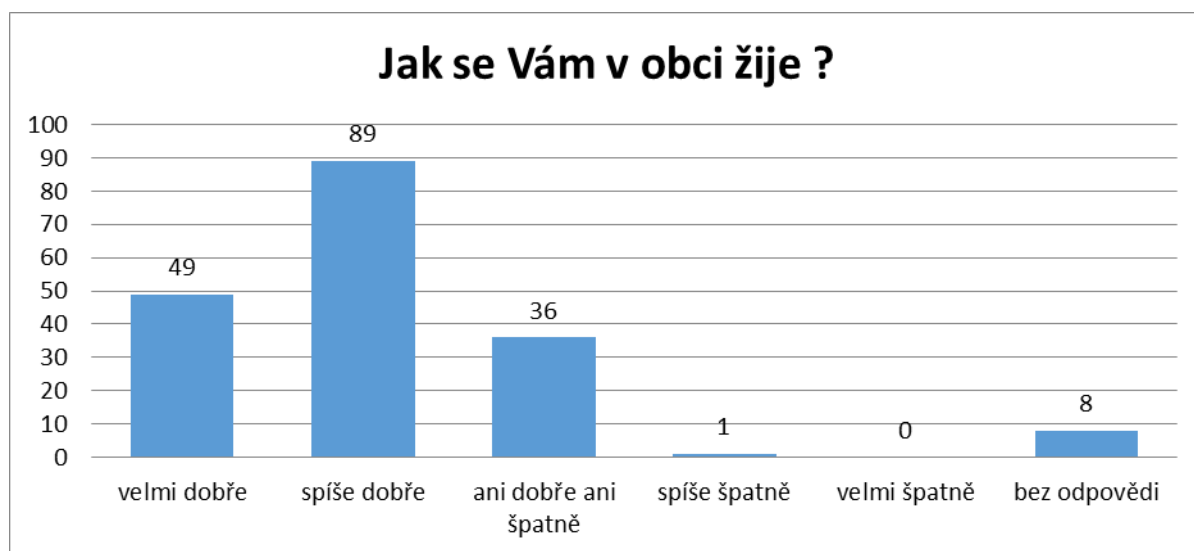
V případě, že by se občané mohli rozhodnout, na co budou využívány obecní finanční prostředky, nejvíce obyvatel by finance využilo na rekonstrukce a budování místních komunikací, péči o veřejnou zeleň a prostředí v obci a podporu bytové výstavby. Sami občané pak doplnili, že by bylo potřeba v obci nejvíce investovat do oprav a dobudování chodníků, kanalizace, ČOV, silnic, parkovacích míst, výstavby nové hasičské zbrojnice, cyklostezky, podpory ZŠ a MŠ a výkupu starých a chátrajících budov. Nejméně by občané v současné situaci investovali do zlepšení podmínek pro podnikání a opravy památek v obci.

OTÁZKY TÝKAJÍCÍ SE OBCE – TABULKOVÁ ČÁST:

U některých otázek měli občané možnost vybrat více než jednu možnost odpovědi. % z celkového počtu odpovědí uvádí jak moc je preferována daná odpověď nad ostatními. % z respondentů vyjadřuje, kolik respondentů z celkového počtu zvolilo danou variantu.

Tabulka/graf č. 4. Jak se Vám v obci žije

	počet respondentů	% z respondentů
velmi dobře	49	27%
spíše dobře	89	49%
ani dobře ani špatně	36	20%
spíše špatně	1	1%
velmi špatně	0	0%
bez odpovědi	8	4%

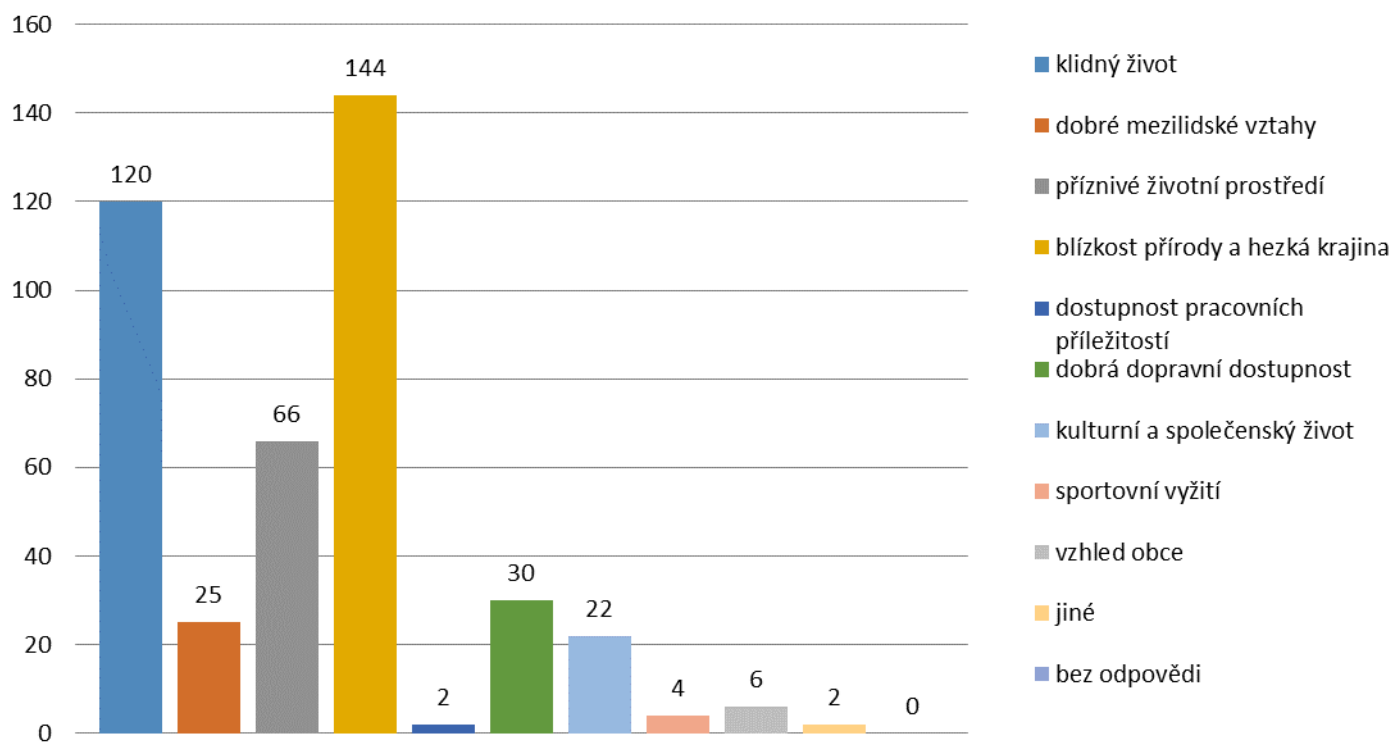


Tabulka/graf č. 5. Co se Vám v obci nejvíc líbí?

	počet respondentů	% z celkového počtu odpovědí	% z respondentů
klidný život	120	29%	66%
dobré mezilidské vztahy	25	6%	14%
příznivé životní prostředí	66	16%	36%
blízkost přírody a hezká krajina	144	34%	79%
dostupnost pracovních příležitostí	2	0%	1%
dobrá dopravní dostupnost	30	7%	16%
kulturní a společenský život	22	5%	12%
sportovní vyžití	4	1%	2%
vzhled obce	6	1%	3%
jiné	2	0%	1%
bez odpovědi	0	0%	0%

Jiné: škola, školka, obchod, hospoda

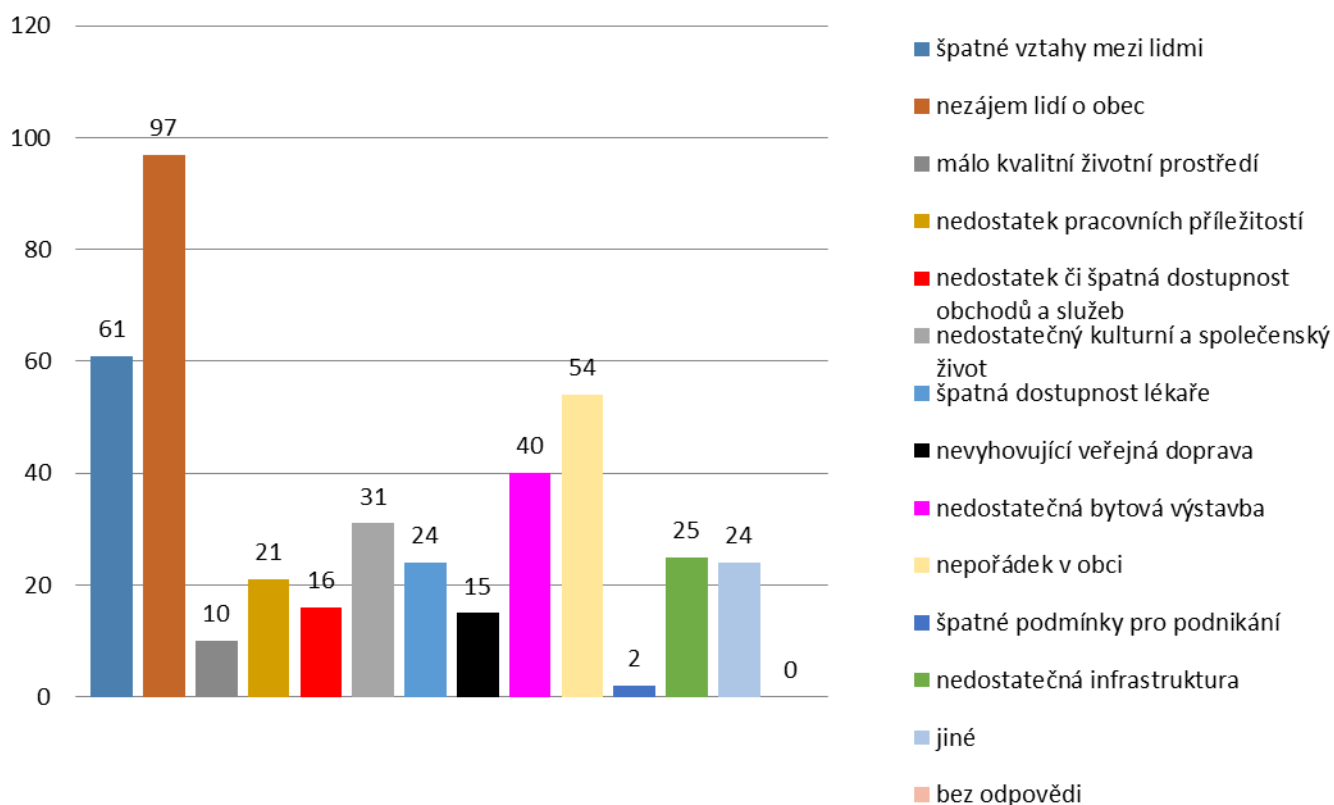
Co se Vám na obci nejvíce líbí ?



Tabulka/graf č. 6. Co se Vám v obci naopak nejvíce nelíbí?

	počet respondentů	% z celkového počtu odpovědí	% z respondentů
špatné vztahy mezi lidmi	61	15%	33%
nezájem lidí o obec	97	23%	53%
málo kvalitní životní prostředí	10	2%	5%
nedostatek pracovních příležitostí	21	5%	11%
nedostatek či špatná dostupnost obchodů a služeb	16	4%	9%
nedostatečný kulturní a společenský život	31	7%	17%
špatná dostupnost lékaře	24	6%	13%
nevyhovující veřejná doprava	15	4%	8%
nedostatečná bytová výstavba	40	10%	22%
nepořádek v obci	54	13%	30%
špatné podmínky pro podnikání	2	0%	1%
nedostatečná infrastruktura	25	6%	14%
jiné	24	6%	13%
bez odpovědi	0	0%	0%

Co se Vám na obci nelíbí ?



Jiné odpovědi:

není venkovní hřiště pro basketbal
postávání určitých osob před obchodem a konzumace alkoholu na veřejnosti (škola)
málo parkovacích míst, v místech, kde se nedá parkovat u silnice
nedostatečná komunikace mezi ZŠ a MŠ a ostatními spolky,
nedostatečné sportovní kroužky pro děti - ani tu není dostatek jiných nespportovních kroužků
domy v havarijním stavu
nepořádek kolem autobusové čekárny
špatné udržování autobusových zastávek
chybějící chodníky v centru kolem křižovatky
vzhled obce
nesnesitelný a neustálý zápach z hnojiště v blízkosti obce
parkovací místa
špatné silnice
vraky aut
nevyhovující otvírací hodiny pošty
nedostatek kontejnerů na drobný elektro + plast
nesjednocená struktura zastupitelstva - 3 ku 4
neochota lidí o uspořádání a zapojení se do průběhu hodů
se vším co ke svému životu v obci potřebuji, jsem spokojen
nezájem lidí o tradiční průběh hodů

tenis - hřiště je nefunkční (u fotbalového hřiště)
nedostatečná údržba plochy na hřišti

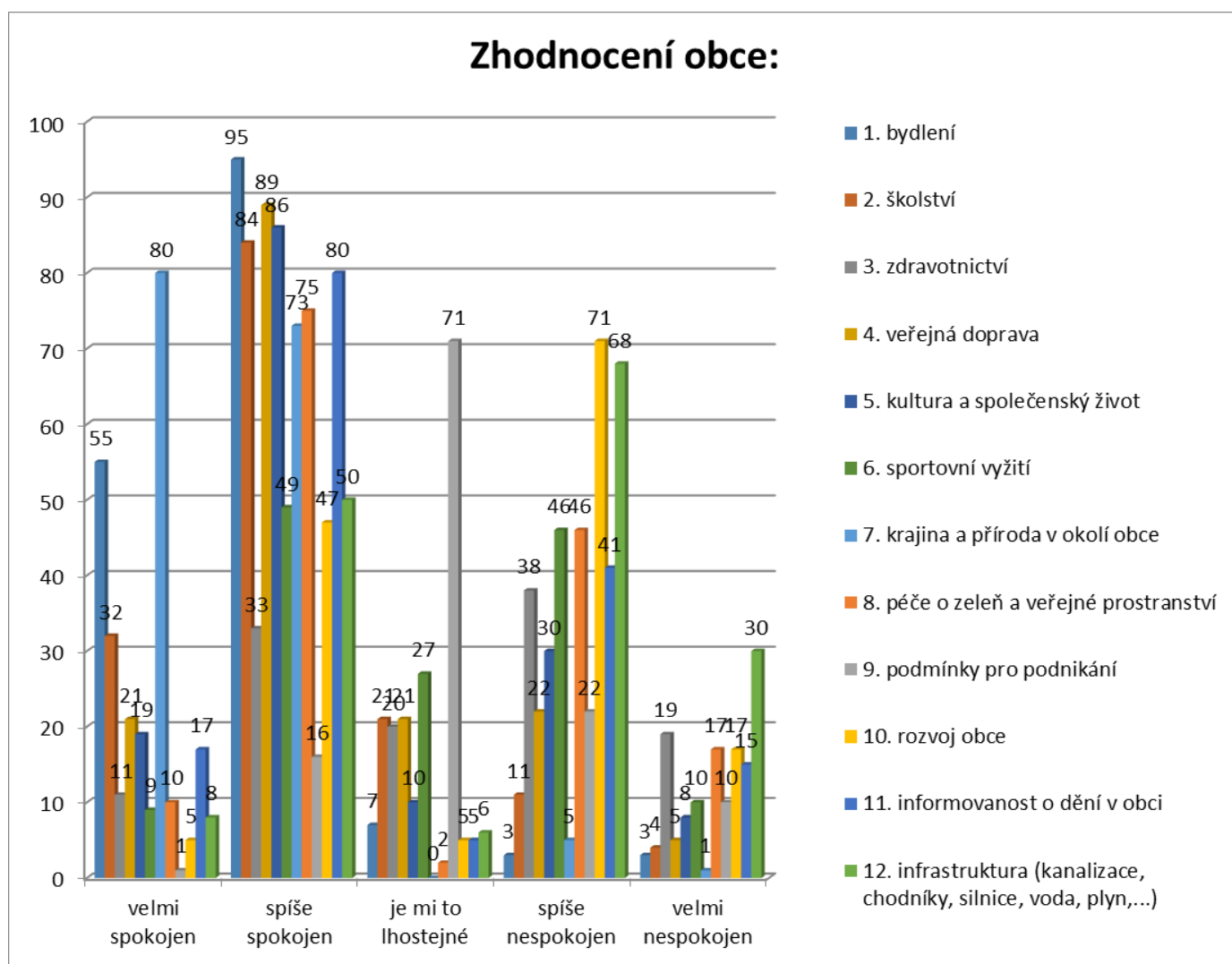
Tabulka č. 7. Jaké služby Vám v obci nejvíce chybí?

	počet respondentů	% z celkového počtu odpovědí	% z respondentů
víceúčelové hřiště	2	2%	1%
provozní doba pošty - pro pracujícího nevyhovující	4	7%	2%
zázemí pro mladé - klubovna	2	4%	1%
kultura	2	4%	1%
úhrady za vodu a jiné služby přes bankovní účet	1	2%	1%
slušná hospoda	1	2%	1%
zázemí pro maminky s dětmi	1	2%	1%
pedikúra	4	7%	2%
kadeřnictví, holičství	11	20%	6%
lékař, zdravotnictví	9	16%	5%
tenisový kurt	2	4%	1%
pneuservis	1	2%	1%
veřejné stravování - obědy pro veřejnost	1	2%	1%
ubytování pro turisty	1	2%	1%
rychlý internet	1	2%	1%
cukrárna	1	2%	1%
kroužky pro děti	3	5%	2%
masáže	1	2%	1%
parkování občanů (instalovat zákazové značky týkající se parkování hlavně ulice Kradlov)	1	2%	1%
doprava seniorů k lékaři	1	2%	1%
pracovní příležitosti	1	2%	1%
Zásilkovna.cz	1	2%	1%
zubař	1	2%	1%
zastávka autobusu v ulici ke Kameňáku	1	2%	1%
sběrný dvůr	1	2%	1%

Pozn. Občané sami definovali, jaké služby jim v obci chybí

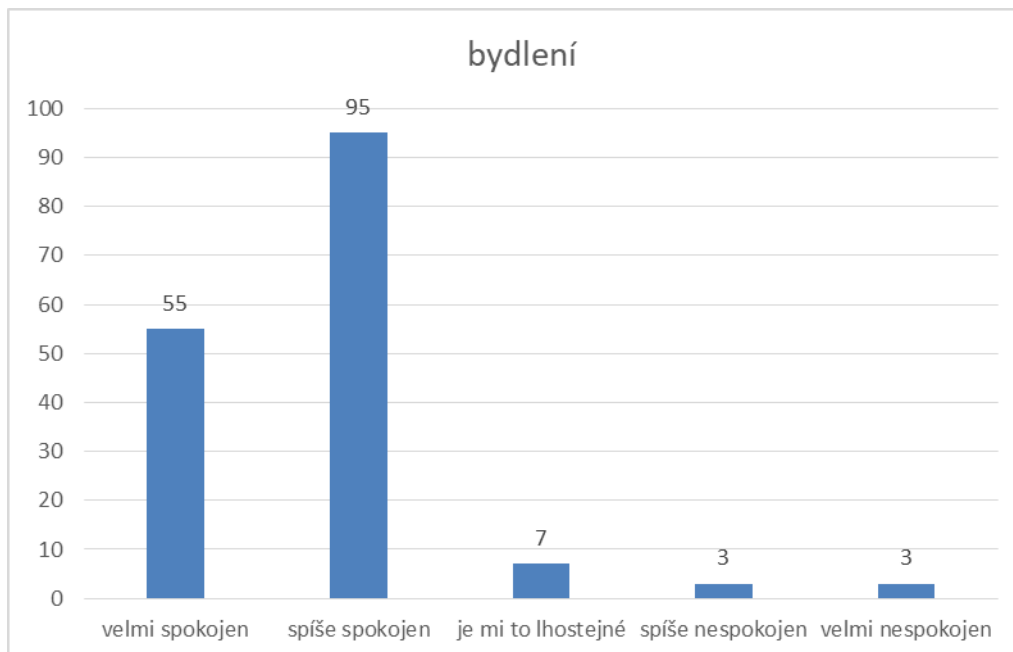
Tabulka/ graf č. 8. Jak hodnotíte spokojenost žití v obci v jednotlivých oblastech – počet respondentů:

Oblast hodnocení		velmi spokojen	spíše spokojen	je mi to lhostejné	spíše nespokojen	velmi nespokojen
1.	bydlení	55	95	7	3	3
2.	školství	32	84	21	11	4
3.	zdravotnictví	11	33	20	38	19
4.	veřejná doprava	21	89	21	22	5
5.	kultura a společenský život	19	86	10	30	8
6.	sportovní vyžití	9	49	27	46	10
7.	krajina a příroda v okolí obce	80	73	0	5	1
8.	péče o zeleň a veřejné prostranství	10	75	2	46	17
9.	podmínky pro podnikání	1	16	71	22	10
10.	rozvoj obce	5	47	5	71	17
11.	informovanost o dění v obci	17	80	5	41	15
12.	infrastruktura (kanalizace, chodníky, silnice, voda, plyn,...)	8	50	6	68	30



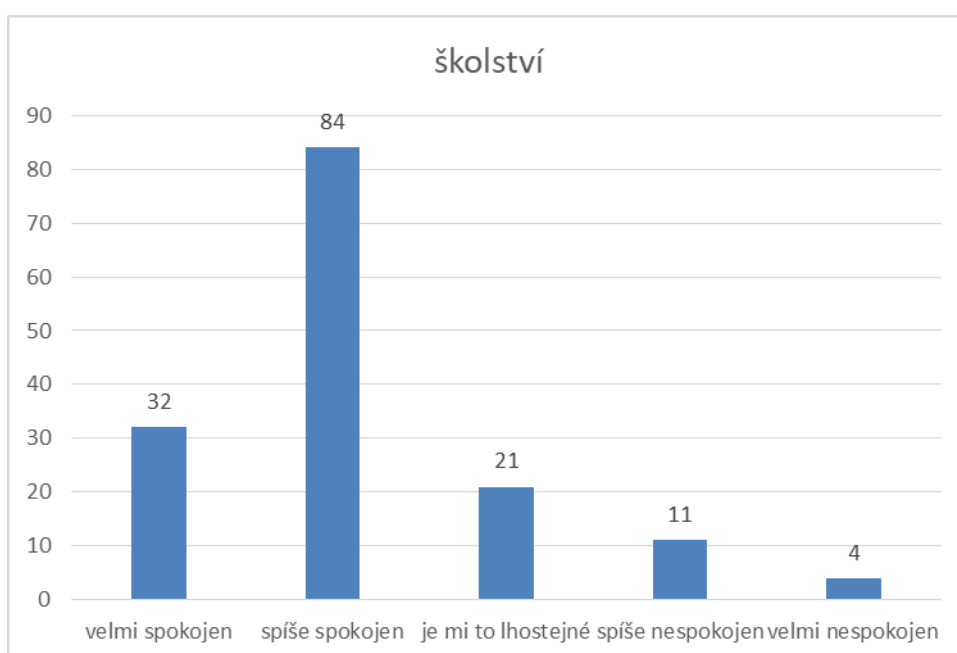
Tabulka/graf č. 9. Jak hodnotíte spokojenost v obci v oblasti bydlení:

Oblast hodnocení		velmi spokojen	spíše spokojen	je mi to lhostejné	spíše nespokojen	velmi nespokojen
1.	bydlení	55	95	7	3	3



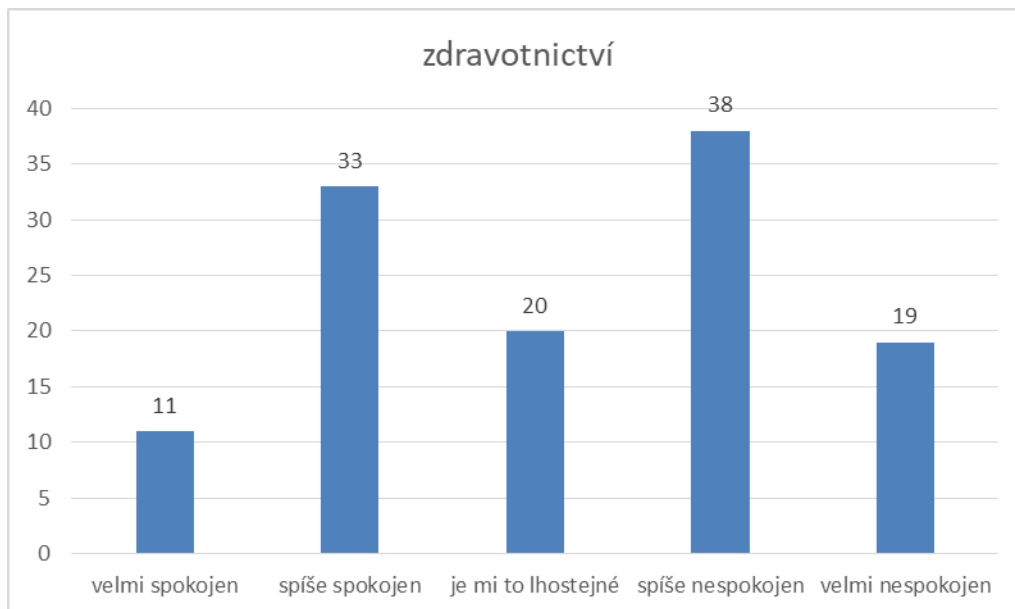
Tabulka/graf č. 10. Jak hodnotíte spokojenost v obci v oblasti školství:

Oblast hodnocení		velmi spokojen	spíše spokojen	je mi to lhostejné	spíše nespokojen	velmi nespokojen
2.	školství	32	84	21	11	4



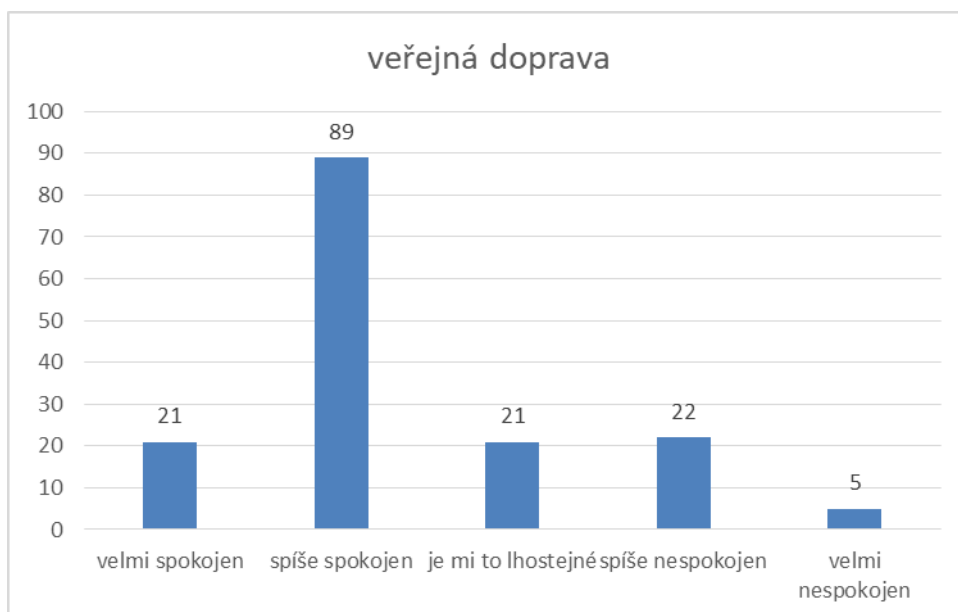
Tabulka/graf č. 11. Jak hodnotíte spokojenost v obci v oblasti zdravotnictví:

Oblast hodnocení		velmi spokojen	spíše spokojen	je mi to lhostejné	spíše nespokojen	velmi nespokojen
3.	zdravotnictví	11	33	20	38	19



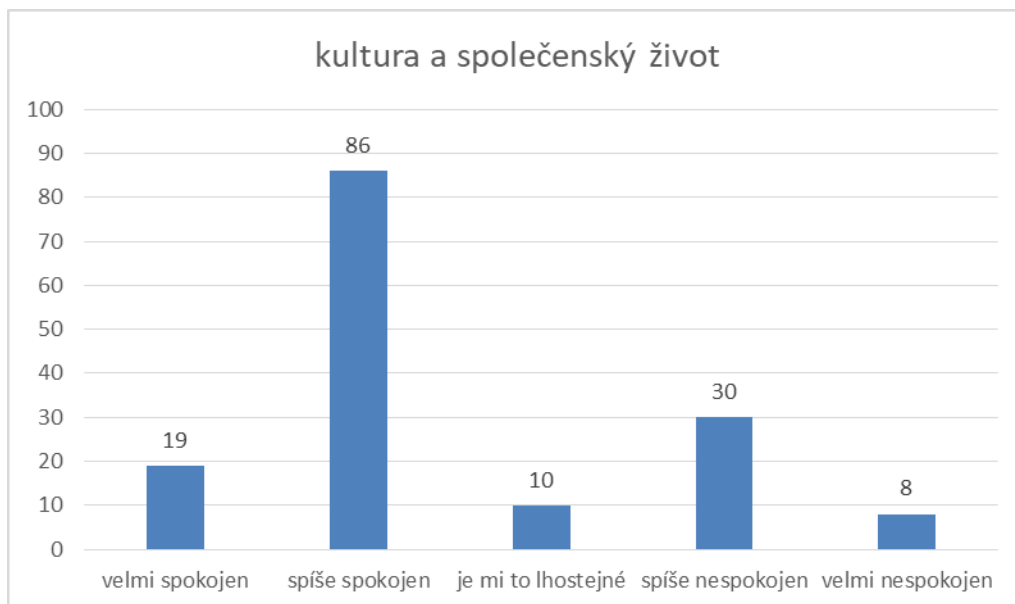
Tabulka/graf č. 12. Jak hodnotíte spokojenost v obci v oblasti veřejná doprava:

Oblast hodnocení		velmi spokojen	spíše spokojen	je mi to lhostejné	spíše nespokojen	velmi nespokojen
4.	veřejná doprava	21	89	21	22	5



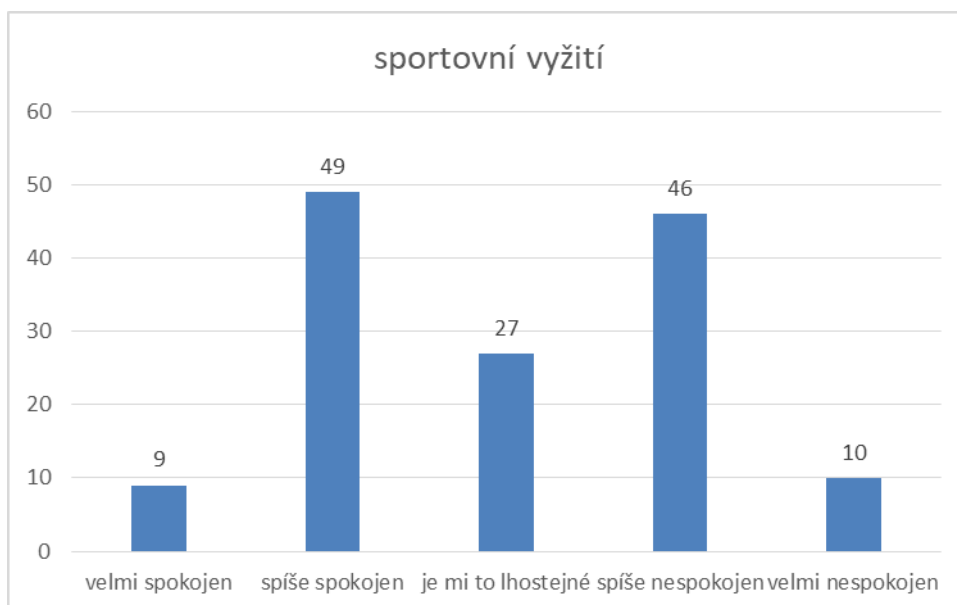
Tabulka/graf č. 13. Jak hodnotíte spokojenost v obci v oblasti kultura a společenský život:

Oblast hodnocení		velmi spokojen	spíše spokojen	je mi to lhostejné	spíše nespokojen	velmi nespokojen
5.	kultura a společenský život	19	86	10	30	8



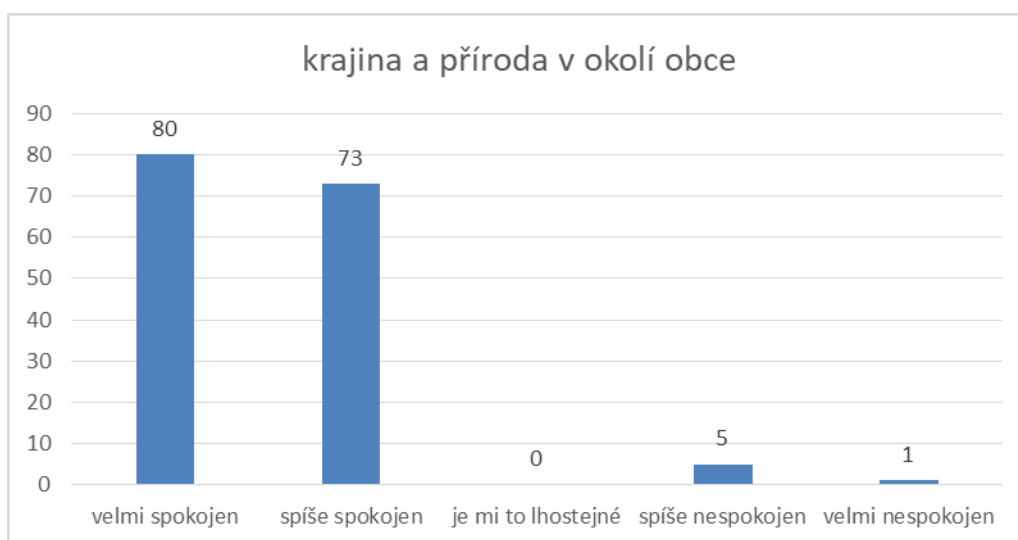
Tabulka/graf č. 14. Jak hodnotíte spokojenost v obci v oblasti sportovní vyžití:

Oblast hodnocení		velmi spokojen	spíše spokojen	je mi to lhostejné	spíše nespokojen	velmi nespokojen
6.	sportovní vyžití	9	49	27	46	10



Tabulka/graf č. 15. Jak hodnotíte spokojenost v obci v oblasti krajina a příroda v okolí obce:

Oblast hodnocení		velmi spokojen	spíše spokojen	je mi to lhostejné	spíše nespokojen	velmi nespokojen
7.	krajina a příroda v okolí obce	80	73	0	5	1



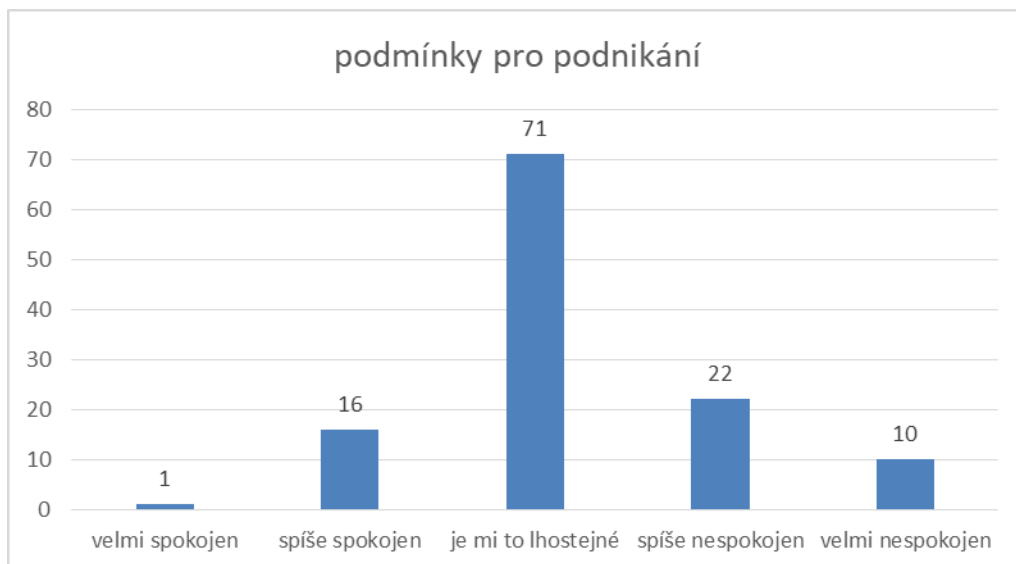
Tabulka/graf č. 16. Jak hodnotíte spokojenost v obci v oblasti péče o veřejné prostranství:

Oblast hodnocení		velmi spokojen	spíše spokojen	je mi to lhostejné	spíše nespokojen	velmi nespokojen
8.	péče o zeleň a veřejné prostranství	10	75	2	46	17



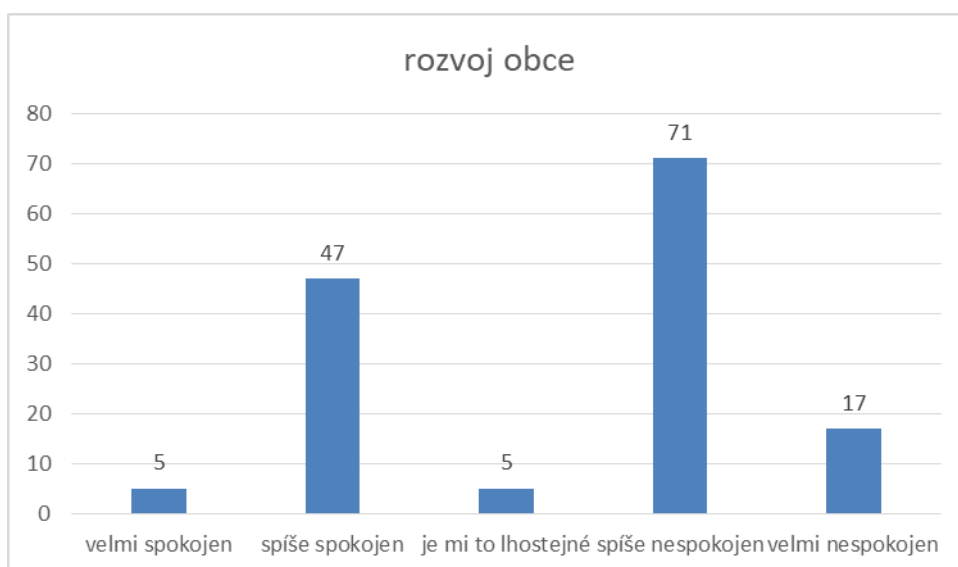
Tabulka/graf č. 17. Jak hodnotíte spokojenost v obci v oblasti podmínky pro podnikání:

Oblast hodnocení		velmi spokojen	spíše spokojen	je mi to lhostejné	spíše nespokojen	velmi nespokojen
9.	podmínky pro podnikání	1	16	71	22	10



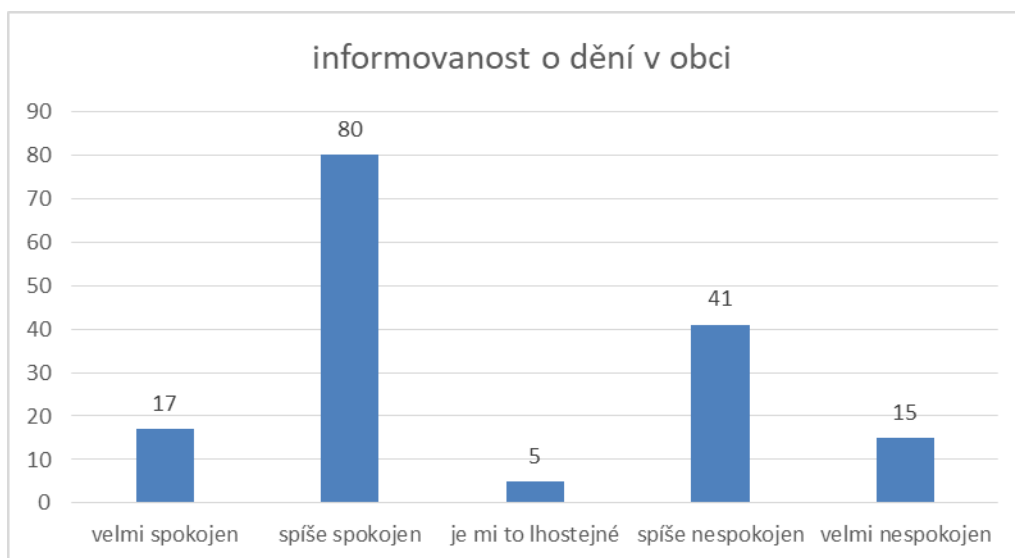
Tabulka/graf č. 18. Jak hodnotíte spokojenost v obci v oblasti rozvoj obce:

Oblast hodnocení		velmi spokojen	spíše spokojen	je mi to lhostejné	spíše nespokojen	velmi nespokojen
10.	rozvoj obce	5	47	5	71	17



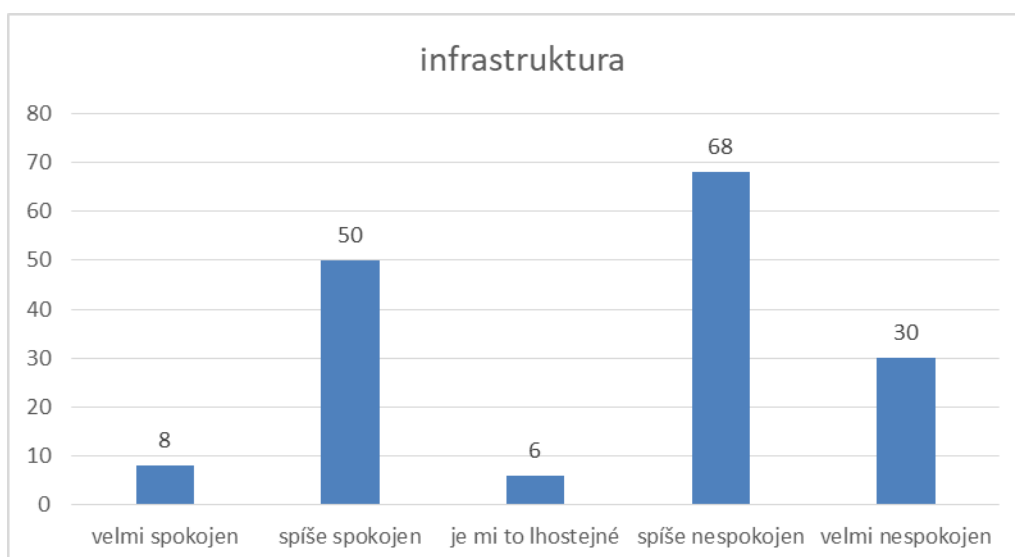
Tabulka/graf č. 19. Jak hodnotíte spokojenost v obci v oblasti informovanost o dění v obci:

Oblast hodnocení		velmi spokojen	spíše spokojen	je mi to lhostejné	spíše nespokojen	velmi nespokojen
11.	informovanost o dění v obci	17	80	5	41	15



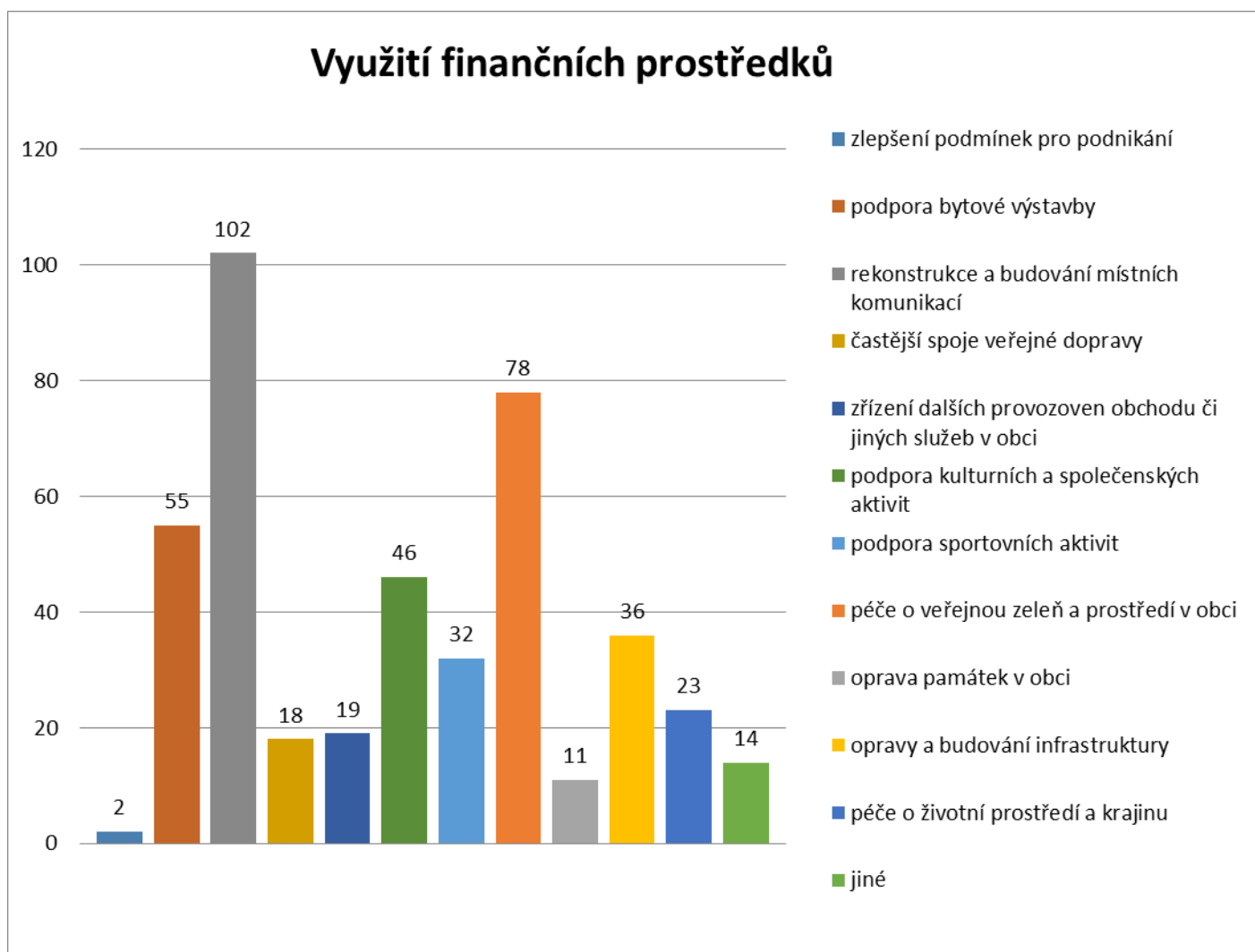
Tabulka/graf č. 20. Jak hodnotíte spokojenost v obci v oblasti infrastruktura (kanalizace, chodníky, silnice, voda, plyn...):

Oblast hodnocení		velmi spokojen	spíše spokojen	je mi to lhostejné	spíše nespokojen	velmi nespokojen
12.	infrastruktura	8	50	6	68	30



Tabulka/graf č. 21. Představte si, že můžete rozhodnout o využití obecních finančních prostředků. Na co byste je použili?

	počet respondentů	% z celkového počtu odpovědí	% z respondentů
zlepšení podmínek pro podnikání	2	0%	1%
podpora bytové výstavby	55	13%	30%
rekonstrukce a budování místních komunikací	102	23%	56%
častější spoje veřejné dopravy	18	4%	10%
zřízení dalších provozoven obchodu či jiných služeb v obci	19	4%	10%
podpora kulturních a společenských aktivit	46	11%	25%
podpora sportovních aktivit	32	7%	17%
péče o veřejnou zeleň a prostředí v obci	78	18%	43%
oprava památek v obci	11	3%	6%
opravy a budování infrastruktury	36	8%	20%
péče o životní prostředí a krajinu	23	5%	13%
jiné	14	3%	8%



Jiné odpovědi:

Oblast	priorita
ČOV	8
kanalizace	7
silnice	6
parkovací místa	3
nová infrastruktura pro výstavbu ulice ke hřišti - oprava	1
podpora ZŠ a MŠ	2
chodníky (Např. ulice Na výsluní)	15
vybudování cyklostezky (např. na Kyjov - Kelčany)	2
nutná výstavba hasičské stanice	3
park pro juniory	1
oplotit a dobudovat dětské hřiště včetně plochy na míčové hry	1
sportovní zařízení	1
remízky, větrolamy	1
cesta ke stadionu	1
častější deratizace - potkani kolem kanálů	1
workoutové hřiště	1
nákup dostatečné a spolehlivé udržovací techniky,	1
odstranění rozpadlých domů	1
výkup starých a chátrajících budov,	2
oprava kaple	1
zlepšení úklidu v obci	1

*priorita určuje, kolikrát daná odpověď v dotazníkovém šetření zazněla

Tabulka č. 22. Další náměty a vzkazy pro obec od respondentů:

další náměty
Celá ulic ke Kameňáku by uvítala alespoň rychlostní ceduli nad obec - auta brzdí až pod kopcem.
Dokončit chodníky v ulici Moštěnská - do obce a z druhé strany k posledním domům. Opravit "chodníček" po potok, zrenovovat vybavení školy, nové WC a šatny. Zrenovovat sociální zařízení na kulturáku.
Odstranění dlouhodobých skládek různého materiálu před určitými domy. Vykoupení neobytných a zchátralých domů - tyto stavební místa použít k nové zástavbě. Úprava ulice k hřišti - špatná vizitka obce. Zkulturnění a oprava zemědělského objektu a okolí JZD. Uvažovat o výstavbě garáží pro občany, kteří nemají možnost parkovat v domě.
Mohla by se zpravit silnice, která vede do Moravan od Kostelce - je rozbitá a jezdí se na ní jak na horské dráze. Ještě by se mohlo udělat parkoviště naproti Hanzalíka - nedá se tady parkovat. Bratr zaparkoval pod lampou a nějaké auto mu to odřelo a přitom tam bylo dost místa na projetí do ulice. Lidé se tu na křižovatce točí jako by tu byla nějaká točna. Brzy si pořídím vlastní auto a nebude tu vůbec kde zaparkovat. Tak prosím něco s tím udělejte, nebo ten kousek pozemku by se dal odkoupit a my bychom si to parkoviště udělali.
Zaměření se na spolupráci a komunikaci mezi ZŠ a MŠ - hlavně školní jídelna - rozvoj směrem ke zdravější výživě. Dále vzdělávání atd. Vybudování volnočasového prostoru pro náctileté, chybí pro tyto děti jakékoliv místo pro sportování. Pokud obecní zaměstnanci sekají trávu - je všude - nutné vše očistit - pozametat - pak se zanáší kanalizace. Vybudování parkovací plochy u studny směr Kostelec.

Výstavba hasičské zbrojnice a podpora spolků - pomoc při možnostech žádat o dotační tituly. Žádat o dotace a čerpat je!!! Více dbát na údržbu v obci. Výsadby. Řešení pohostinství ve vstupu na kulturní dům - nevhodné WC na kulturním domě - naprosto v havarijním stavu (slušně řečeno). Na KD vybudovat kuchyňku, tak, aby bylo možno pronajímat občanům či spolkům. To je i dostatečné vybavení kuchyňky.
Kulturní dům - oprava WC, zrušení hospody, rozšíření kuchyňky - nová, vybudování parkovacích míst, zlepšení údržby obce, žádat řádně o dotace, podpora hasičů
Dořešit chodníky, přechody pro chodce, rychlost vozidel v obci. Kanalizace, místní komunikace, parkování vozidel na veřejných komunikacích a obecních pozemcích. Chátrající domy - nebezpečí pro občany a hyzdí vzhled obce. Dořešení vlastnictví pozemků - vinohrady, chaty, Paniháj a Kameňák - povinnost vlastníka pozemku se o ně řádně starat. Nepořádek a uskladnění různých materiálů, nepořádek kolem cesty. ČOV, třídění odpadů a separace
Chybí chodníky, kanalizace, úzká cesta do Kyjova a hodně cyklistů, proto se potřebuje cyklostezka. Vývoz odpadů ze slepičárny mimo naši obec.
Úzké cesty, potřeba cest pro cyklisty.
Likvidace nepoužitelných domů.
Začít něco dělat s kanalizačními přípojkami, které jsou udělány na černo, hlavně splaškové.
Máme dle dohody začlenit mládež - začít od školky.
Větší podpora hasičů, větší péče o pořádek a vzhled obce.
Nebyl jsem spokojen se zimní údržbou v naší obci.
Dokončit chodníky, kanalizaci, vybudovat ČOV.
Chybí chodník od hospody k Hýslám - hlavně v zatáčce u Vyšinkového. Majitelé psů si po nich neuklízí při vycházkách exkrementy, protože tady chybí koše se sáčkama, jako mají například v Hýslách. Takže každou chvíli člověk šlápne do hovna před vlastním domem. Vadí mi neskutečný dým, kouř a smrad hlavně ze spodní hospody, kolikrát je na násvi úplná mlha z dýmu. Bylo by třeba opravit a vybavit asfaltové hřiště - u fotbalového hřiště.
Před poštou dezolátní stav, snížení rychlosti v obci.
Snížení rychlosti v obci.
Snížení rychlosti v obci, opravit obecní kanál od pošty a opravit příjezd k poště.
Využití dotací pro financování rozvoje obce.
Kontejnery - ulice pod vinohrady - papír, plast. Parkoviště pana X - pozemek obce! Vraký aut, parkování v ulici pod vinohrady - obecní komunikace. Naplánovat sjezd rodáků.
Parkování v ulici pod vinohrady na komunikaci. Parkoviště pana X na zeleni.
Lepší udržování autobusových zastávek a čekáren - jak v zimě, tak v létě. Sběrnou nádobu na přepálený olej, odstranění vraků aut.
Lepší jednání zastupitelů k občanům. Zastupitelé jsou voleni občany, aby řešili jejich připomínky a ne aby občanům lhali, jako minulí zastupitelé. Vyhlásit konání zastupitelstva den předem a ne dvě hodiny - aby se mohli občané zúčastnit. Do zápisu ze zastupitelstva psát všechno, co se konkrétně projednávalo a ne jenom, že se projednávali problémy toho občana - jaké, to už se nikdy nikdo nedoví. Takový zápis je k ničemu.
Mám pocit, že obec je rozdělená na sportovce, moravjanky, paniháje atd. A chybí tu akce, kde se mohou setkat všichni, bez ohledu na to, ve kterém jsou spolku. Návrh: obnovení oslavy silvestra na KD spojeno se zábavou jako to bývalo dříve.
Chybí víceúčelové hřiště. Chybí kroužky pro děti.
Nepořádek kolem kontejnerů, nedostačující kontejnery na plast a papír. Víceúčelová plocha na hřišti - dodělání tenisového hřiště na asfaltové ploše. Oprava chodníků od Šafářového po kterém se nedá

chodit. Neodvážet posečenou trávu do potoka za vodárnou!
Zasadit na dětském hřišti za kulturákem stromy - chybí tam stín. Větší propagace a prezentace zájmových činností v obci. Vymyslet aktivity pro děti a začít se stmelováním občanů od dětí.
Hřiště za školou chybí. Oplotit hřiště za kulturákem, neustále uklízíme v kamínkách výkaly.
Zlepšit informační situaci v obci pro návštěvníky, kde je OÚ, škola, pošta, KD. Vyčištění vodních toků, lepší zájem nynějších zastupitelů o dění v obci a všeho než minulé zastupitelstvo.
Přístup na KD a OÚ i pro vozíčkáře, chybí zde plně vybavená místnost na pořádání akcí - i soukromých.
Na křižovatce ve středu obce by měl být ukazatel - pošta, KD, OÚ, škola. Zastupitelé by se měli věnovat nejen veřejnému zasedání, ale měli by navštěvovat kulturní akce. Pokud je kalamita, měli by se zúčastnit na jejím likvidování - sníh, povodně atd. Bylo by dobré se opět spojit s vodohospodářem a nechat vyčistit potoky - nejvíce čeložnický. Vyčistit u hasičky pod mostem. Vyřešit KD - bezbariérový přístup, elektřina a kuchyňka pro akce.
Bezbariérový přístup na KD a OÚ.
Otevření pošty od 8:00.
Upřednostňování složek (Moravjanky, Paniháj) před akcemi pro děti. Špatná údržba komunikací - zametání trávy - déšť ji spláchne. Odklizení listí z túje za kaplí.
Rozbořené domy, silnice k hřišti - nepojízdná hnusná auta.
Špatná účast domácích obyvatel na kulturních akcích (koláčkové zpívání, zpívání pod májů, plesy a jiné). Pokročit při likvidaci zdevastovaných domů v obci. Dokončit rozdělané akce bývalými starosty.
Zlepšení kvality ovzduší - hnojiště. Zapojení k účasti obyvatel při kulturních akcích. Likvidace zřícených domů.
Žádné značení na silnici -ani čáry, ani patníky.
Žádné značení na silnici -ani čáry, ani patníky. Staré baráky.
Vyřešení hnojiště nad obcí, výstavba chodníků.
Vadí nám zápach, který se táhne od autobusové zastávky na návsi směrem za Kostelec. Zvířata na vesnici patří, ale tak, aby neobtěžovala ostatní spoluobčany.
Lavečky pro odpočinek starších lidí.
Hnojiště, celoroční zápach.
Pošta otevřená od osmi hodin, ne od devíti. Vykoupit staré domy na dědině.
Vyčištění čeložnického potoka - hlavně kolem mostu přes obec.
Vyčistit koryto čeložnického potoka.
Podpora volnočasových aktivit například: víceúčelová plocha na hřišti - ve špatném stavu - téměř nevyužíváno. Bumbároš - úprava okolí, zeleň, lavky, mapa. Lépe řešené parkovací místa. Kulturní dům - úklid a údržba, nákup nového vybavení (židle, odpadkové koše). Vybavení kuchyňky - zastaralé a nedostatečné. Nové WC na KD, špatné úklidové prostředky pro údržbu KD.
Bylo by dobré odstranit staré domy p. Chytila a p. Kaspara.
ČOV
Více kontejnerů na odpad - třídění. Odstranění vraků aut. Řešit neobydlené chátrající domy. Upravit veřejná prostranství a okolí obecního úřadu, obchodu. Doplnit lavičky po obci na každou ulici. Zaměstnat ženy na údržbu záhonů. Nepodporovat jet "Panihájce". Upravit okolí pošty, uvažovat o rekonstrukci WC na kulturáku. Vytvořit nástěnku s inzeráty občanů - prodám, koupím. Doplnovat na stránkách fotografie - poslední foto 2017. Více propagovat akce v obci v Kyjovském měsíčníku. Podněcovat občany k úklidu kolem domů a předzahrádek.
Obec by mohla vydat seznam řemeslníků s uvedením kontaktů pro případnou potřebu oprav a jiných služeb - instalatér, zedník, zámečnick atd.
Masérka, bankomat na peníze.

Jsou mi protivné chvíle před hlášením rozhlasu, kdy musím poslouchat dechovku.
Nelíbí se mi, když při hlášení místního rozhlasu musím poslouchat: "Kapři se budou na požádání kochat" - správně je - kapři se budou kucht. Kochat se můžeme například krásami krajiny atd. A těch špatně používaných výrazů ve veřejné produkci jako je hlášení rozhlasu je hodně. Prosím o zkulturnění tohoto projevu pro veřejnost. Obnovte hudební ukázky do rozhlasu - ty čtyři skladby do kola je děs.
Zákaz stání aut na silnicích, uklízení autobusové zastávky, zákaz stání aut na točně - Kostelecká ulic.
Proč se nevydává nějaký zpravodaj? Taky by byl prostor pro informovanost obyvatel, lidé by mohli dávat dotazy a sdílet informace, vyjadřovat názory a prezentovat se. Pokusit se zajistit lepší signál mobilních operátorů. Nejsou značeny úřady - cedule při silnici.
Vybudovat ČOV a relaxační park.
Vybudovat ČOV a relaxační park
Vybudování parkoviště, ulice "Kradlov", dobudování chodníků v ulici Moštěnská, oprava chodníků ulice Kradlov, rekonstrukce WC a šatny v základní škole., rekonstrukce WC v kulturním domě. Priorita - v první řadě vybavit obec dostatečnou technikou pro úklid a údržbu obce.
Odkup starých domů a jejich oprava nebo zbourání. Oprava chodníků na Výsluní, oprava panelové cesty za kulturním domem, oprava kaple.
Nepořádek u autobusové zastávky, parkování vozidel (pan X), špatné chodníky opravit, špatné kulturní využití pro mladé, zlepšení předzahrádek u školy a obchodu, nepořádek u kontejnerů - odstranit, přidat kontejner na plasty do ulice Vinohrady. Střed obce Moravany je opravdu hnusný. Oprava dřevěného obložení kaple. Oprava malé kapličky.
Nepořádek u autobusové zastávky, oprava špatných chodníků, špatné kulturní využití pro mladé. Úprava předzahrádek u školy a obchodu, nepořádek u kontejnerů. Silnice k hřišti!!! - katastrofa! Nevyhovující pracovní doba pošty. Střed obce - výkup starých nemovitostí - odstranění nepojízdné avie u pana X.
Odkup starých a zchátralých budov, jejich oprava nebo zboření. Nějaké kroužky pro děti starší deseti let. Oprava chodníků na Kradlově a oprava panelky okolo dětského hřiště za KD. Oprava kaple, hlavně dřevěného obložení, běžné opravy a oprava zvonice.
Je tady málo stavebních prostor, zrušit hnojiště za obcí.
Více stavebních parcel, více dětských hřišť například tenisový kurt, dělat stavební úpravy - například výstavba chodníků. Zadávání soukromníkům - předražená výstavba. Průhlednost investic obce. Průhlednost využití obecních zaměstnanců např. jejich pracovní náplň a ochotu pracovat pro obec.
Nedostatečná údržba komunikace v zimním období, údržba okolí, posečení trávy, úklid listí na podzim, upřednostňování akcí pořádaných Moravjankami a Panihájem před akcemi pro děti. Například. den dětí, rozloučení s prázdninami.
Umělé hřiště - EU dotace- chybí. Všeobecně obec vůbec nečerpá dotace z EU. Chodníky k domu pokojného stáří - školka - je nutné dodělat. Není hasičská zbrojnice. Veškeré informace o obci nejsou dostupné (mzdy, odměny, faktury atd.). Toto je budoucnost - ať obyvatelé vidí, co pro ně zastupitelé dělají. Nedostatečně udělaná údržba komunikací - hlavně v zimních měsících. Námět pro pana starostu - například svolávat schůzky v terénu s určitými částmi vesnice například schůzka zastupitelstva venku s lidmi, přímo na ulici v části směrem na Kostelec, za Kaplí, Kradlov.
Vadí mě parkování aut po celé obci. Dobře se staráte o zeleň, ale chtělo by to nějakou úpravu, osázení, lavičky. Více kontejnerů na tříděný odpad, zpomalovače rychlostí od Kameňáku určitě, okolí obecního úřadu vylepšit nudné, bez nápadu. Prostranství před COOP - ubohá zeleň. Nedala by se vyřešit zastávka pod okny domů, kdysi se jezdilo jinak, kolem čekárny. Lidi by se více měli starat o svoje předzahrádky a uklízet kolem chodníků. V Miloticích mají v prostorách kolem chodníků a silnice trvalky, v Moravanech se o to stará jenom pár lidí. Jinde je tráva - buď ať je to osázené nebo tam

dejte chodník. V těchto maličkostech jde zlepšit hodně.
Bylo by dobré odstranit chátrající budovy v obci, zvláště domy v okolí křižovatky.
Přála bych novému vedení obce, aby se mu podařilo odstranit budovy, které kazí vzhled obce.
Pořádání akcí - super, svědčí o tom i velká účast občanů, kteří nemají v Moravanech trvalé bydliště. Kadeřnictví v obci není, je však pronájem obecních prostor k těmto službám, ale služby nejsou poskytovány. Přehodnotit tento pronájem v lepším případě nabídnout jinému zájemci. Více udržovat autobusovou zastávku, někdy je to hanba pro obec. Je možnost založit nějaký klub pro dříve narozené. Všechny složky v Moravanech se snaží dělat pro spoluobčany maximum.
Jakým způsobem zaujmout občany aby se zúčastnili kulturních a sportovních akcí. Na různé akce by měl místní rozhlas hlásit vícekrát. Zastupitelé obce by měli po obci chodit a všimnout si, kde je nepořádek, například autobusové zastávky a nepojízdná auta na obecních pozemcích, která nepřidají na pěkném vzhledu vesnice. Dělá se tady hodně akcí spolků a je škoda, že se jich účastní více lidí z okolí než z Moravan.
V obci posledních deset let takřka nežiju.
Zákaz aut na obecním pozemku.
Vybavení zahrady MŠ, zlepšení stravování - kvalitnější a zdravější pro ZŠ i MŠ. Sportovní zázemí nejen pro malé děti, ale i starší mládež. Lepší využití místního hřiště. Kulturní dům - prostory využívat pro akce, vybavení kuchyně, stávající pohostinství umístit v jiných prostorech a propojit s kuchyní. Vstup do KD přes pohostinství je nepříjemný. Úprava parkování na veřejných prostranstvích, zlepšit za pomoci občanů celkový vzhled obce. Věřím novému vedení obce a přeji dobrou spolupráci s občany naší obce. Ať se nám všem dobře žije.
Zlepšit pracovní nasazení obecních zaměstnanců.
Zlepšit pracovní nasazení obecních zaměstnanců.