

Program rozvoje města

Mimoň

na období 2019-29



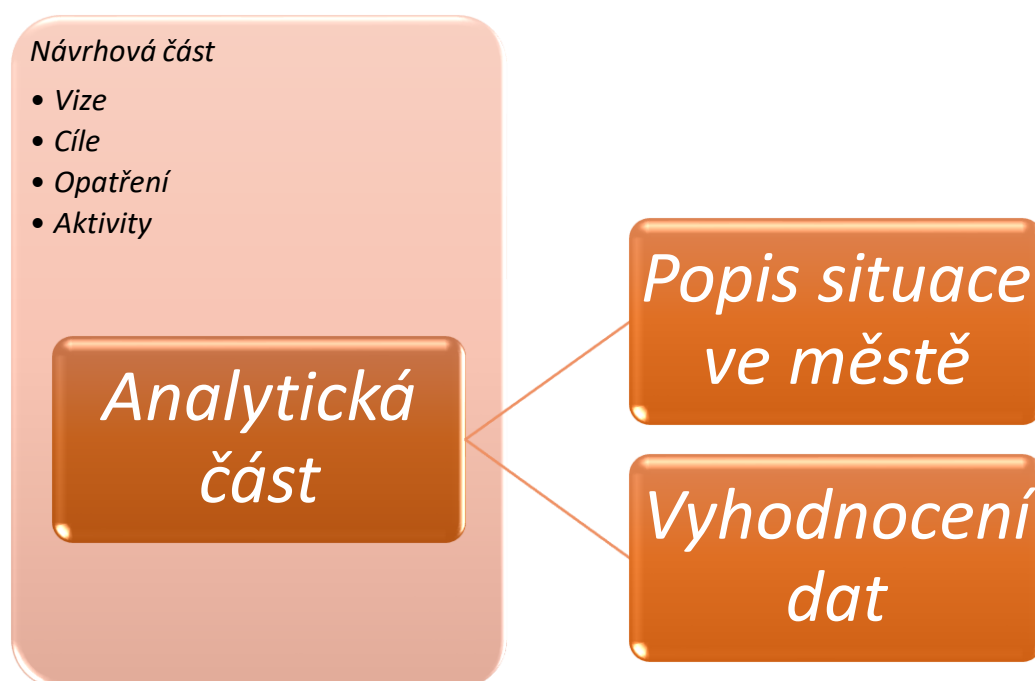
OBSAH

ÚVOD	3
SEZNAM ZKRATEK.....	4
A. ANALYTICKÁ ČÁST	6
A. 1 Charakteristika města.....	6
1. Území	6
2. Obyvatelstvo.....	15
3. Hospodářství.....	22
4. Infrastruktura	31
5. Vybavenost.....	44
6. Životní prostředí.....	70
7. Správa obce	77
A. 2 Východiska pro návrhovou část	96
1. SWOT analýza	96
2. Dotazníkové šetření.....	105
B. NÁVRHOVÁ ČÁST.....	106
B. 1 Strategická vize	106
1. Programové cíle	108
2. Opatření.....	109
3. Rozvojové aktivity	117
4. Zásobník aktivit.....	139
5. Podpora realizace programu.....	140
C. AKČNÍ PLÁN.....	141
ZDROJE.....	147
Seznam Tabulek	148
Seznam Obrázků	149
Seznam Grafů	149

ÚVOD

Program rozvoje města Mimoň lze definovat jako strategický koncepční materiál, který přispívá k vyváženému a udržitelnému rozvoji území při trvalém zvyšování kvality života jeho obyvatel a konkurenceschopnosti místních podnikatelů. Na základě ekonomické, sociální, demografické a společenského analýzy aktuálního stavu města vymezuje jeho hlavní rozvojové příležitosti. Bude také oporou pro lepší a efektivnější plánování dílčích úkolů a řízení města, oporou jeho rozhodovacích procesů a prostředkem k efektivnějšímu využívání vlastních i dotačních finančních prostředků. Na základě uváděných informací soustředěných v tomto dokumentu bude možné predikovat určité pozitivní i negativní jevy, připravit se na ně a přizpůsobit tomu také politické cíle a nástroje.

Program rozvoje města je rozčleněn na dvě části – analytickou a návrhovou. Analytická část charakterizuje situaci ve městě na základě statistických dat a v závěru navrhuje východiska pro návrhovou část. Návrhová část navazuje na analytickou část tím, že pro zjištěná východiska, která vyplývají z analytické části, navrhuje nejvhodnější řešení.



SEZNAM ZKRATEK

a.s. akciová společnost

BD bytový dům

CHKO chráněná krajinná oblast

ČOV čistírna odpadních vod

ČR Česká republika

ČSÚ Český statistický úřad

DPS dokumentace pro stavení povolení

DUR dokumentace pro územní rozhodnutí

EU Evropská unie

FO fyzická osoba

IZS Integrovaný záchranný systém

MKDS Městský kamerový dohlížecí systém

MPSV Ministerstvo práce a sociálních věcí

MŠ mateřská škola

NUTS Nomenklatura územních statistických jednotek

OÚ obecní úřad

PDPS projektová dokumentace pro provádění stavby

PO právnická osoba

PRM Program rozvoje města

RD rodinný dům

IROP Integrovaný regionální operační program

SDH Sbor dobrovolných hasičů

SLDB sčítání lidí domů a bytů

s. r. o. společnost s ručením omezeným

SWOT Strengths, Weaknesses, Opportunities, Threats – silné stránky, slabé stránky, příležitosti, hrozby

SZIF Státní zemědělský intervenční fond

TJ tělovýchovná jednota

VPP veřejně prospěšné práce

ZŠ základní škola

ZUŠ základní umělecká škola

SCHVALOVACÍ DOLOŽKA

Program rozvoje města schválilo Zastupitelstvo města Mimoň v souladu s § 84, odst. 2, písm. a), zákona č. 128/2000 Sb., v platném znění

Datum schválení: 19.12.2019

Číslo usnesení: Z 19/167

Text usnesení: Zastupitelstvo města schválilo Program rozvoje města Mimoň na roky 2019 až 2029 v předloženém znění.

A. ANALYTICKÁ ČÁST

A. 1 CHARAKTERISTIKA MĚSTA

1. Území

Město Mimoň je obcí s pověřeným obecním úřadem a je jednou ze 41 obcí spadajících do ORP (obce s rozšířenou působností) Česká Lípa. Sídlní struktura tohoto okresu spadajícího do Libereckého kraje je tvořena souborem menších měst a řadou vesnic, přičemž v krajském městě Liberci, který je počtem obyvatel II. v rámci ČR, žije cca 1/5 obyvatel kraje.

Tabulka 1 - Základní údaje o obci

<i>Název obce</i>	Mimoň
<i>Status</i>	město
<i>Okres</i>	Česká Lípa
<i>Kraj</i>	Liberecký
<i>Obec s rozšířenou působností</i>	Česká Lípa
<i>Historická země</i>	Čechy
<i>Katastrální výměra</i>	15,42 km ²
<i>Počet katastrálních území</i>	2
<i>Zeměpisné souřadnice</i>	50°39'32" s. š., 14°43'29" v. d.
<i>Nadmořská výška</i>	280 m. n. m.
<i>Adresa obecního úřadu</i>	Mírová 120, Mimoň III 471 24 Mimoň
<i>Telefon</i>	+420 487 805 001
<i>E-mail</i>	podatelna@mestomimon.cz
<i>ID datové schránky</i>	ys8b5fe
<i>Webové stránky</i>	https://mestomimon.cz/

Zdroj: <https://mestomimon.cz/>

Tabulka 2 - Veřejná správa

<i>Úřad</i>	<i>Město</i>
<i>Stavební úřad</i>	Mimoň
<i>Finanční úřad</i>	Česká Lípa
<i>Matriční úřad</i>	Mimoň
<i>Úřad práce</i>	Česká Lípa, Mimoň, Doksy
<i>Katastrální úřad</i>	Česká Lípa
<i>OSSZ</i>	Česká Lípa
<i>Živnostenský úřad</i>	Česká Lípa
<i>Soud a státní zastupitelství</i>	Česká Lípa
<i>Hygienická stanice</i>	Česká Lípa

Zdroj: http://www.risy.cz/cs/vyhledavace/obce/detail?Zuj=561835#verejna_sprava

Poloha města

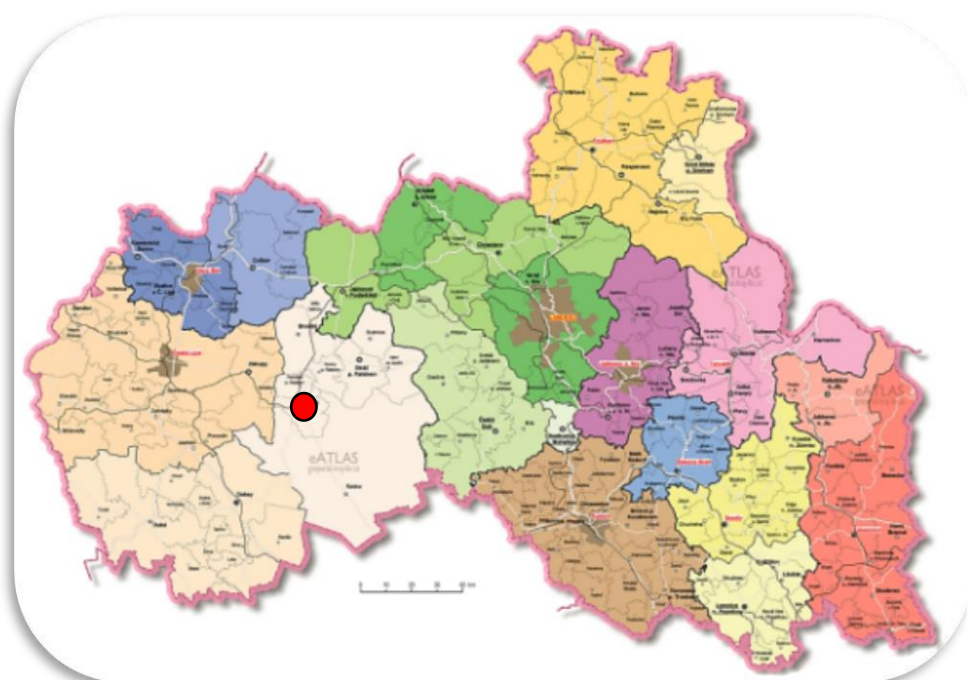
Město Mimoň se nachází v okrese Česká Lípa v Podhůří Lužických hor – v Zákupské pahorkatině náležící do Ralské pahorkatiny. Leží v severním křídle české křídové pánve na soutoku Ploučnice a Panenského potoka, necelých 15 km východně od České Lípy a 40 km západně od Liberce v podhůří Lužických hor. Naprostou převahu tvoří pískovcové sedimenty, které místy tvoří celá skalní města. Nejznámější z nich jsou Vranovské skály a Hradčanské stěny. Nejvýznamnějším vrcholem je vrch Ralsko s nadmořskou výškou 696 m. Ten tvoří také dominantu okolí Mimoně.

Mimoň je z velké části obklopena plochou bývalého vojenského výcvikového prostoru Ralsko s poměrně rozsáhlými, především borovými lesy a krásnými meandry řeky Ploučnice. Po zrušení vojenského újezdu se toto území díky rozsáhlému přírodnímu bohatství stalo vyhledávaným turistickým cílem.

Mimoň se nachází ve středu několika turistických destinací – Máchovo jezero, Cykloráj Podralsko, letovisko Hamr na jezeře. V její blízkosti je turistická destinace Lužické hory. Nedaleko od města se nachází několik přírodních rezervací: Přírodní rezervace Ralsko, Vranovské skály, Národní přírodní rezervace Břehyně – Pecopala a Hradčanské stěny, chráněná územní oblast Natura 2000.

Poloha města v rámci Libereckého kraje

Obrázek 1 - Poloha města v rámci Libereckého kraje



Zdroj: http://geoportal.kraj-lbc.cz/documents/13103/20029/G3_administrativni_s2165i.jpg/160fcd03-8ba0-4477-a252-7f49be5cae26?t=1353850411040

Dostupnost spádových sídel a krajského města

Tabulka 3 - Dostupnost spádových sídel a krajského města

<i>Město</i>	<i>Vzdálenost</i>
Praha	100km
Liberec	39km
Mladá Boleslav	37km
Česká Lípa	15km

Administrativní členění

Mimoň je členěna na 8 částí obce: Mimoň I, Mimoň II, Mimoň III, Mimoň IV, Mimoň V, Mimoň VI, Srní Potok, Vranov.

Mimoň I

Nachází se ve východní části města na levém břehu Ploučnice, v okolí starého nádraží.

Mimoň II

Nachází se v jižní části Mimoně na pravém (západním) břehu Ploučnice.

Mimoň III

Nachází se v hlavní části centra města na pravém (západním) břehu Ploučnice a přesahuje do zámeckého parku na levém břehu Ploučnice.

Mimoň IV

Nachází se severní části města na pravém břehu Ploučnice a na západním okraji města.

Mimoň V

Nachází se v okolí nového nádraží na západní straně města.

Mimoň VI

Nachází se v jihovýchodní části města.

Srní potok

Nachází se 2 km severoseverovýchodně od města Mimoň. Je to osada na levém břehu Ploučnice.

Vranov

Nachází se 2 km na severovýchod od Mimoně. S Mimoní je spojena Vranovskou alejí pro pěší chůzi.

Historické souvislosti

Historie města

Nejstarší archeologické nálezy na tomto území pocházejí z mladší doby kamenné a z doby bronzové. V 5. století je území na soutoku Ploučnice a Panenského potoka osídlováno Slovany a německými kolonisty. Severojižní kupeckou cestu, zvanou "Záhošťská" později ovládají majitelé nedalekého strážského panství - Wartenberkové. Zmínky z r. 1352 uvádějí již farní ves. V roce 1371 potvrzuje Karel IV. celní práva tehdejším majitelům panství Janovi a Václavovi z Wartenberka. Rozvoj obchodu a s ním spojený výnos z cel umožnil další výstavbu cest, mostů a ochranu kupcům procházejícím územím. Ekonomický rozvoj území narušovaly výbojné války Wartenberků např. s Žitavou, ale i sužující války s husity. Roku 1500 koupil Mimoň od Jana z Wartenberka Oldřich z Bieberštejnů a roku 1505 je již Mimoň uváděna jako město. V roce 1511 ji vlastní jiný Jan z Wartenberka a potvrzuje městu další obchodní výsady. Roku 1526 se Mimoň prodejem vrací Bieberštejnům, kteří budují na náměstí roku 1570 panské sídlo – základ pozdějšího zámku. Dne 19. června 1578 prodal Karel z Bieberštejna Mimoň s pustým hradem Ralsko a přilehlými vesnicemi Bohuslavu Mazancovi z Frimburka. Jeho syn prodává roku 1604 panství Janu Müllerovi z Mülhausenu. Mülhausenům byl majetek v pobělohorské době zkonfiskován a následně přešel na rod Zeidlerů, poté na Albrechta z Valdštejna.

Po jeho zavraždění si majetek vyprosila vdova po Janu Hoffmannovi Zeidlerovi, ale už 15. ledna 1651 ho její zadlužené děti prodávají Janu Putzovi z Adlersthurmu. S ním je po špatně hospodařících Zeidlerech spojen další rozkvět mimoňského panství. Po jeho smrti, od roku 1660, stojí v čele panství vdova Ringhartina z Miltenau, od nabytí zletilosti pak synové Johann Franz Edmund a Johann Ignatz Dominik. Ti podle otcova odkazu nechali postavit kapli Božího hrobu, pivovar, špitál, radnici a přestavět zámek a farní kostel. V té době tvořily město Mimoň již 3 katastry: vlastní Mimoň na severu, ves Okrouhlá na jihu a vesnice Šibeničná na východě. Roku 1681 došlo ke sloučení všech tří částí a bylo ustanoveno složení městského zastupitelstva. Manželství obou posledních mužských potomků rodu Putzů bylo bezdětné, proto Johann Ignatz Dominik Putz ustanovil v závěti dědičkami tři dcery svého zemřelého strýce Johanna Marcuse Putze. Nejstarší z nich, Marie Terezie Isabela se po sňatku se svobodným pánem Ludvigem Josefem z Hartigů stala podle závěti po smrti Johanna Ignatze Dominika Putze v roce 1718 univerzální dědičkou panství Mimoň. Tak se do Mimoně dostal rod Hartigů, který zde byl až do roku 1945. Když se roku 1777 schylovalo k další válce o dědictví bavorské, navštívil v květnu 1778 Mimoň a Stráž – terén budoucího možného válčiště – sám císař Josef II.

Zatímco v 18. stol. ohrožovaly město sedlácké rebelie proti útlaku a robotě, stejně jako vojenské výboje v souvislosti s prusko – rakouskými válkami, přinesl začátek 19. století zkázu největší.

Rozsáhlý požár 11. června 1806 zničil téměř všechny stavby ve městě, včetně kostela a zámku. Ačkoliv pomoc přicházela ze všech okolních měst, jeho stavební „vzkříšení“ postupovalo pomalu. Přesto v roce 1865 město získalo statut soudního okresu a mělo ve správě 39 obcí s 23 tisíci obyvateli. Průmyslový rozvoj a výstavba železniční tratě, hřebčína, továren, lázní, jatek, škol apod. posunuly na přelomu 19. a 20. století Mimoň na jedno z největších měst na Českolipsku s počtem obyvatel přesahujícím hranici šesti tisíc. Rok 1900 pak přinesl i důležitou změnu v orientaci urbanistického vývoje města. Z českolipské trati byla vyvedena nová trať jako součást důležité spojnice z Teplic a Litoměřic přes Českou Lípou do Liberce. Trať na staré původní nádraží se stala pouze nákladní, z níž vycházely průmyslové vlečky. Nové nádraží se pak stalo dalším impulsem pro rozšíření města. (Dnešní pátá městská část).

V novodobých dějinách, v souvislosti s ukončením II. světové války a odsunem německého obyvatelstva, opustilo město více jak 80 % jeho obyvatel. Opuštěné domy a stavení pak byly znovu osídleny obyvateli z vnitrozemí Čech, Moravy i ze Slovenska, kteří neměli přirozený vztah k městu, k jeho památkám a krajině.

Novodobý vývoj města také významně ovlivnilo rozhodnutí vlády o zřízení vojenského výcvikového tábora „Bezděz“ (později vojenský výcvikový prostor Ralsko) ze 30. října 1946. Byla vyklizena rozsáhlá oblast okolních obcí. Úplné, nebo téměř úplné vysídlení se dotklo celkem 30 obcí a osad, včetně jednoho městečka. Následně pak, v roce 1968, po invazi armád Varšavské smlouvy, byla do prostoru Ralsko umístěna vojska sovětské armády. Město velmi zatěžovaly přesuny vojenské techniky, přeprava materiálů do vojenského prostoru, v neposlední řadě spolužití s rodinami ruských důstojníků, kteří obývali významnou část sídliště Letná.

V 70. a 80. letech zahájena těžba uranové rudy v nedalekém Hamru na Jezeře a jeho okolí.

Přinesla na straně jedné rozvoj bytové výstavby, na straně druhé o stavební uzávěru, a to vzhledem k záměru dále rozšiřovat těžbu uranu ve směru na Mimoň.

Pobyt sovětských vojsk byl v této oblasti ukončen 31. května 1991, kdy odjel z Mimoně poslední ruský transport. Hlubinná těžba uranu byla ukončena v roce 1993, chemická těžba pak roku 1996. Ještě před odchodem ruských vojsk vedení města propagující silný politický akcent na prosazení nového „socialistického“ přístupu k životním hodnotám a nemající zájem o zachování historických hodnot a památek ve městě rozhodlo o rozsáhlé demolici historického středu města a o výstavbě centra nového. Současně bylo rozhodnuto o řešení tranzitní dopravy výstavbou nové komunikace podél západní části středu města. Prvním krokem k realizaci tohoto záměru byly tak rozsáhlé demolice zastavené až změnou politického systému koncem 80. let. V rámci

demolic přišla Mimoň o nejcennější historické objekty světského charakteru, především mimoňský zámek a radnici, třebaže již od šedesátých let minulého století bylo postupně schváleno několik záměrů na rekonstrukci zámku a jeho další využití (pro polikliniku, či MěNV restaurační zařízení, knihovnu a galerii). Proběhlými demolicemi tak byla zásadním způsobem narušena, až zlikvidována urbanistická funkce náměstí. (Z mimoňského zámku zbyl park s ohradní zdí a Zámecký most.)

Až do osmdesátých let minulého století byla Mimoň vzhledem ke své poloze a historickému vývoji významným regionálním střediskem v rámci českolipského okresu a přirozeným spádovým a správním centrem Podralska. Po roce 2002 význam města, i v důsledku reorganizace veřejné správy, stagnuje.

Obrázek 2 - Pohled na Mimoň



Historické památky města

Farní kostel sv. Petra a Pavla

Farní kostel sv. Petra a Pavla, je zasvěcen sv. Petru a Pavlu a jáhnům sv. Agapitovi a sv. Jiřímu, jejichž ostatky jsou zde uloženy. Nachází se na místě původního kostela ze 12. století. Stavebně byl obnoven do barokního slohu v letech 1661-1663 italským stavitelem Guiliem Broggiem (podle jedné z teorií se na stavbě podílel i Santino Bossi).



Věž kostela byla postavena v r. 1674 a s kostelem spojena až po požáru města. Z původních 5

barokních hranolových kaplí okolo kostela, vystavěných v letech 1672-1675, se dochovala pouze pátá uprostřed jižní strany (kdysi sloužila jako márnice). Fara u kostela je z roku 1678. V okolí kostela se nachází několik barokních soch. V roce 1806 kostel vyhořel i se sousední kaplí, byl však obnoven. Barokní stavba je ve správě římskokatolické farnosti Mimoň a je i díky své poloze hlavní dominantou města Mimoň. Je kulturní památkou a stále slouží svému účelu.

Areál Božího hrobu

Pozemky pro záměr vystavění kopie Božího hrobu koupil v roce 1651 koupil Jan Putz z Adlersturnu, císařský rada dvorní komory s erbovním nadáním a rytířským stavem rodu. Ten (podle zápisu mimoňského historika Josefa Tilleho z jeho Kroniky města Mimoně, vydané roku 1905), cestoval v roce 1625 do Říma a odtud dál do Jeruzaléma, kde vyhledal místa utrpení a smrti Ježíše Krista, posvátná všem křesťanům. Přitom vznikla myšlenka vybudovat pro poučení věřícím kopii Božího hrobu i ve své vlasti. Za svého života Jan Putz z Adlersturnu záměr nezrealizoval. Podařilo se to až jeho synovi Janu Františkovi Edmundovi, který stavbou (1665 až 1667) významného stavitele Giulia Broggia. Až do roku 1949 se zde pravidelně odehrávaly v období Velikonoc Pašijové hry, které do města lákaly tisíce návštěvníků.



Zámecký park

Rozsáhlý park nacházející se ve středu města má statut kulturní památky České republiky. Menší část parku, oddělená od části větší korytem řeky Ploučnice, tvoří jednu stranu náměstí 1. Máje. Právě zde stával zámek. Park byl původně bažantnice s hájovnou. Generální opravu a rozšíření zahájil František de Paula z Hartigů. Park byl několikrát rozšiřován. Další rekonstrukce parku začala v r. 1998. Brány do parku vedou od Zámeckého i Poštovního mostu. Uvnitř parku se nachází rybník s ostrůvkem. Pozůstatky prameniště z r. 1785 jsou kopií pramenu Géronstere v lázních Spaa v Belgii, kde se František de Paula z Hartigů léčil. Od roku 2014 zde probíhala generální oprava zámeckého rybníka, která bude dokončena v letošním roce. Zrenovovaný zámecký most přes Ploučnici poblíž jejího soutoku s Panenským potokem umožňuje přístup do větší části parku s rybníkem a mnoha palouky a lesním porostem.



V současné době byla dokončena rozsáhlá revitalizace Zámeckého rybníky náklady ve výši cca 5 mil. Kč. Většina nákladů byla hrazena z Operačního programu životní prostředí 2014 až 2020.

Kalvárie

Od sedmdesátých let 19. století vzniká z iniciativy kulturně citících měšťanů hnutí pro ozdravení, zkrášlení a zduchovnění životního prostředí. Místním nositelem nadšení pro krásu domoviny byl obchodník Gustav Kolditz, který dal podnět k založení okrašlovacího spolku, jehož stanovy byly potvrzeny 24. května 1884. Cílem spolku bylo založit městský park, třebaže v Mimoně byla vskutku rozlehlá zámecká zahrada, která ale měla stále povahu soukromého majetku s omezením vstupu veřejnosti. Okrašlovací spolek vybudoval městský park na vrchu Kalvárie, a to vpravo i vlevo od silnice na Zákupy. Jeho levá část byla poměrně příkrou strání protkanou cestami, na jejímž temeni se nacházela sochařská skupina Getsemanské zahrady. Z této části parku pokračovala nově zřízená promenádní cesta k nádraží. Protáhlý nevysoký hřeben Kalvárie na pravé straně silnice byl ozdoben křížem. Návrší bylo tehdy jen přiměřeně obrostlé stromy, takže odtud byl výhled směrem k Ralsku. V roce 2008 došlo díky dotaci poskytnuté z nadace VIA k jeho obnově. Byl opraven altán a lavičky, které nyní slouží jako oddechové místo pro občany Mimoně.

Sochy

Sochy ve městě pochází především z barokního období. Řada z nich je zasvěcena Janu Nepomuckému. Z roku 1677 pochází morový sloup.

Významné osobnosti města

Hans Watzek (* 10. říjen 1932) - ministr pro zemědělství, lesní a potravinové hospodářství NDR

Rudolf Watzke (* 5. dubna 1892) - slavný koncertní zpěvák.

Karl Kostka (* 5. květen 1870) - národohospodář, politik, v letech 1929–1938 starosta Liberce a odpůrce Konráda Henleina

Symbyly města

Znak

V červeném štítě kvádrovaná brána s otevřenými vraty, se zdviženou padací mříží. Z brány zakončené římsou a pěti stínkami vynikají dvě kvádrované věže s cimbuřím, každá s obdélníkovým a kruhovým černým oknem pod sebou a stanovou střechou s makovicí, vše zlaté. Na prostřední stínce přeražený stříbrný antický sloup.

Obrázek 3 - znak města



Vlajka

Červený list se šikmým žlutým pruhem o šířce rovné 1/3 délky listu. Poměr šířky k délce listu je 2:3.

Obrázek 4 - Vlajka



KLADY	ZÁPORY
<ul style="list-style-type: none">• <i>Dobrá dostupnost větších měst</i>• <i>Řada pamětihodností</i>• <i>Okolí nabízející řadu outdoorových aktivit</i>	<ul style="list-style-type: none">• <i>Pokles významu města jako správního centra Podralska</i>• <i>Necitlivé demoliční zásahy do historického centra města</i>

2. Obyvatelstvo

Demografická situace

Za období 2009 - 2018 se v Mimoně narodilo ročně v průměru 70 dětí a zemřelo 80 obyvatel. Počet obyvatel v r. 2008 dosáhl téměř 6 800 obyvatel, od té doby klesá a blíží se k počtu 6 400 obyvatel, v roce 2018 mělo město Mimoně 6246. Průměrný věk obyvatel byl v roce 2018 byl 43,12 let.

Věkové poměry v území vyjadřuje index stárání, tedy poměr mezi počtem obyvatel ve věku 65 a více let a počtem obyvatel ve věku 0–14 let, který vypovídá o tom, zdali na daném území dochází ke stárnutí obyvatelstva.

V krátkodobém horizontu zůstává poměr mezi věkovými skupinami obyvatelstva celkem stabilní, v delším horizontu se v obci zřetelně projevuje stárnutí obyvatelstva. Podrobnější stav za tyto roky je uveden v následující tabulce.

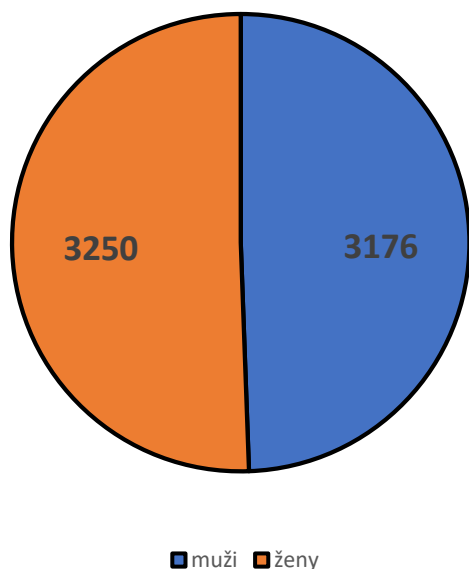
Tabulka 4 - Struktura obyvatelstva 2008 – 2018

Rok	Počet obyvatel celkem	v tom podle pohlaví		v tom ve věku (let)			Průměrný věk
		muži	ženy	0-14	15-64	65 a více	
2008	6 797	3 315	3 482	1 129	4 779	889	39,1
2009	6 788	3 297	3 491	1 115	4 756	917	39,4
2010	6 774	3 294	3 480	1 114	4 716	944	39,6
2011	6 720	3 270	3 450	1 106	4 614	1 000	40,1
2012	6 690	3 257	3 433	1 061	4 562	1 067	40,6
2013	6 577	3 221	3 356	1 037	4 417	1 123	41
2014	6 532	3 201	3 331	1 016	4 356	1 160	41,4
2015	6 501	3 190	3 311	1 004	4 296	1 201	41,7
2016	6 470	3 196	3 274	1 011	4 211	1 248	42
2017	6 444	3 182	3 262	993	4 167	1 284	42,2
2018	6 426	3 176	3 250	1 018	4 057	1 336	43,12

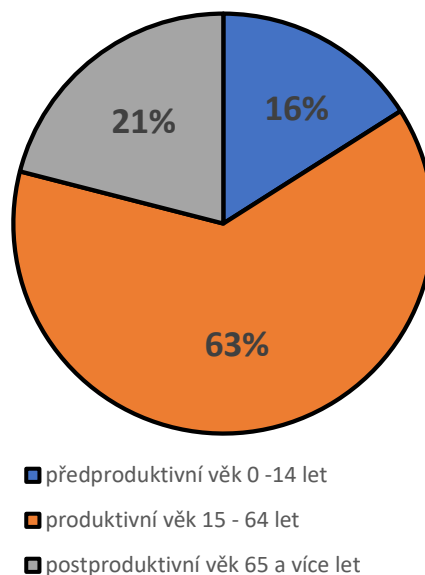
Zdroj: <https://vdb.czso.cz/vdbvo2/faces/cs/index.jsf?page=vystup->

[objekt&pvo=DEM02&z=T&f=TABULKA&katalog=30845&str=v75&c=v3~3_RP2017&u=v75_VUZEMI_43_561835](https://vdb.czso.cz/vdbvo2/faces/cs/index.jsf?page=vystup-objekt&pvo=DEM02&z=T&f=TABULKA&katalog=30845&str=v75&c=v3~3_RP2017&u=v75_VUZEMI_43_561835)

Graf 2 - Skladba obyvatel v roce 2018 dle pohlaví

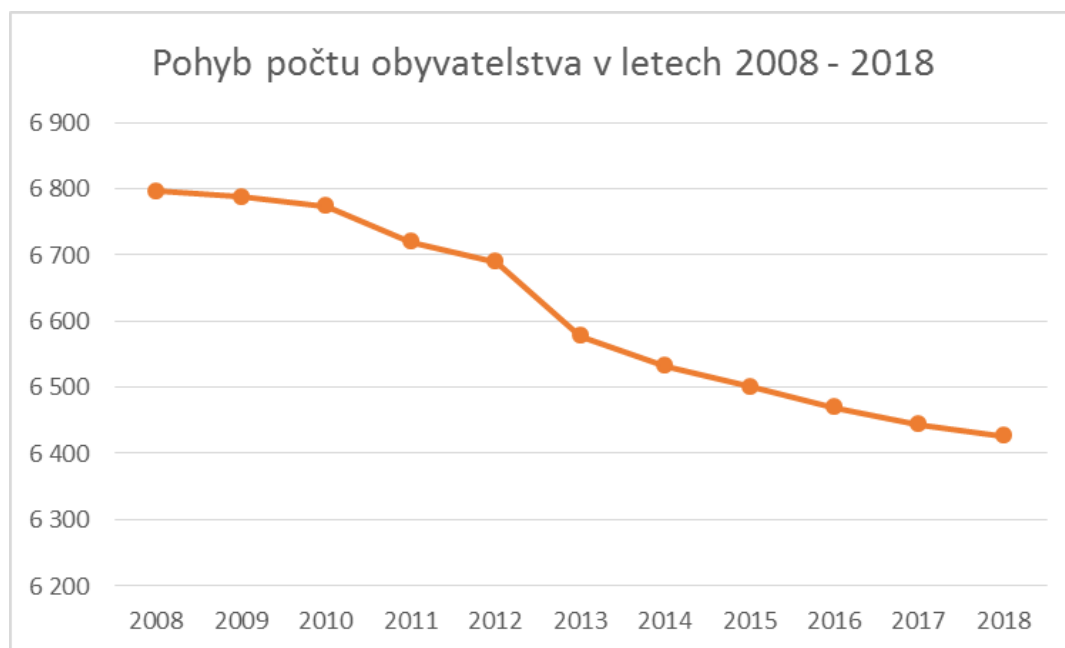


Graf 1 - Skladba obyvatel dle věku v roce 2018



Zdroj: vlastní zpracování dle dat dostupných z https://vdb.czso.cz/vdbvo2/faces/cs/index.jsf?page=vystup-objekt&pvo=DEM02&z=T&f=TABULKA&katalog=30845&str=v75&c=v3~3_RP2017&u=v75_VUZEMI_43_561835

Graf 3 - Pohyb počtu obyvatelstva



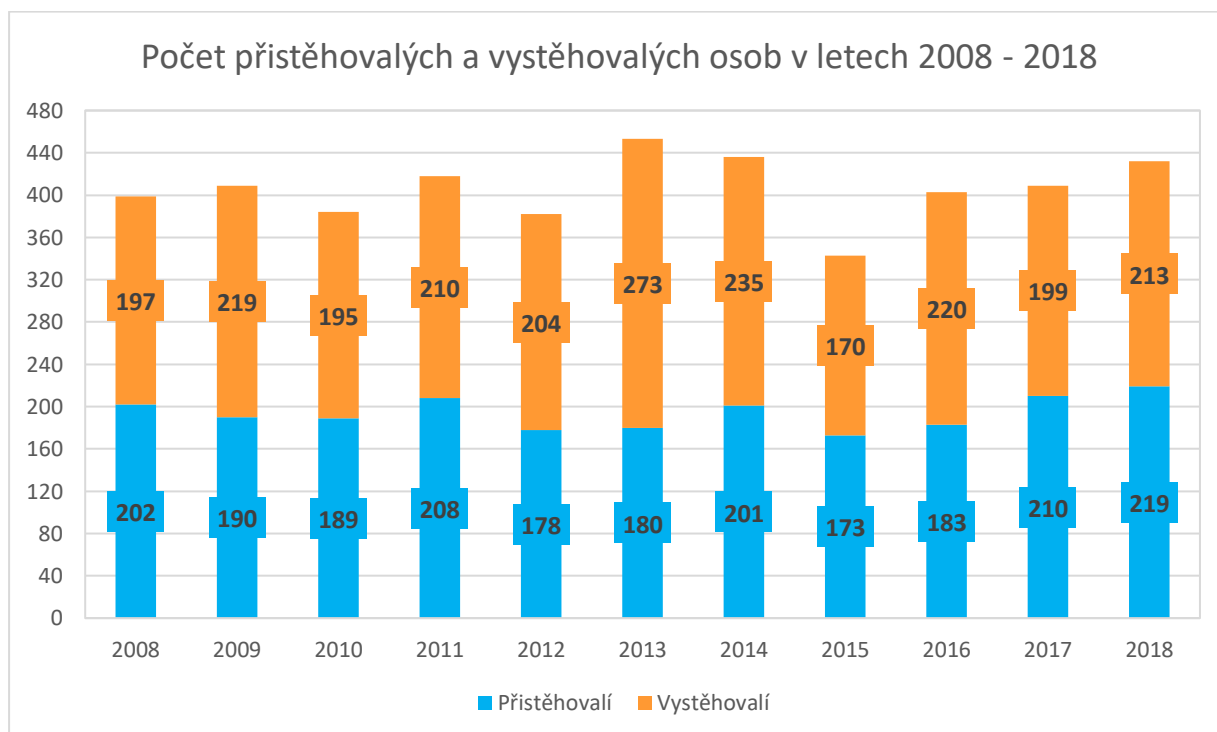
Zdroj: vlastní zpracování podle dat dostupných z https://vdb.czso.cz/vdbvo2/faces/cs/index.jsf?page=vystup-objekt&pvo=DEM02&z=T&f=TABULKA&katalog=30845&str=v75&c=v3~3_RP2017&u=v75_VUZEMI_43_561835

Tabulka 5 - Přírůstek obyvatelstva

Rok	Přírůstek (úbytek)		
	přirozený	stěhováním	celkový
2008	21	5	26
2009	20	-29	-9
2010	-8	-6	-14
2011	9	-2	7
2012	-4	-26	-30
2013	-20	-93	-113
2014	-11	-34	-45
2015	-34	3	-31
2016	6	-37	-31
2017	-37	11	-26
2018	-16	6	-10

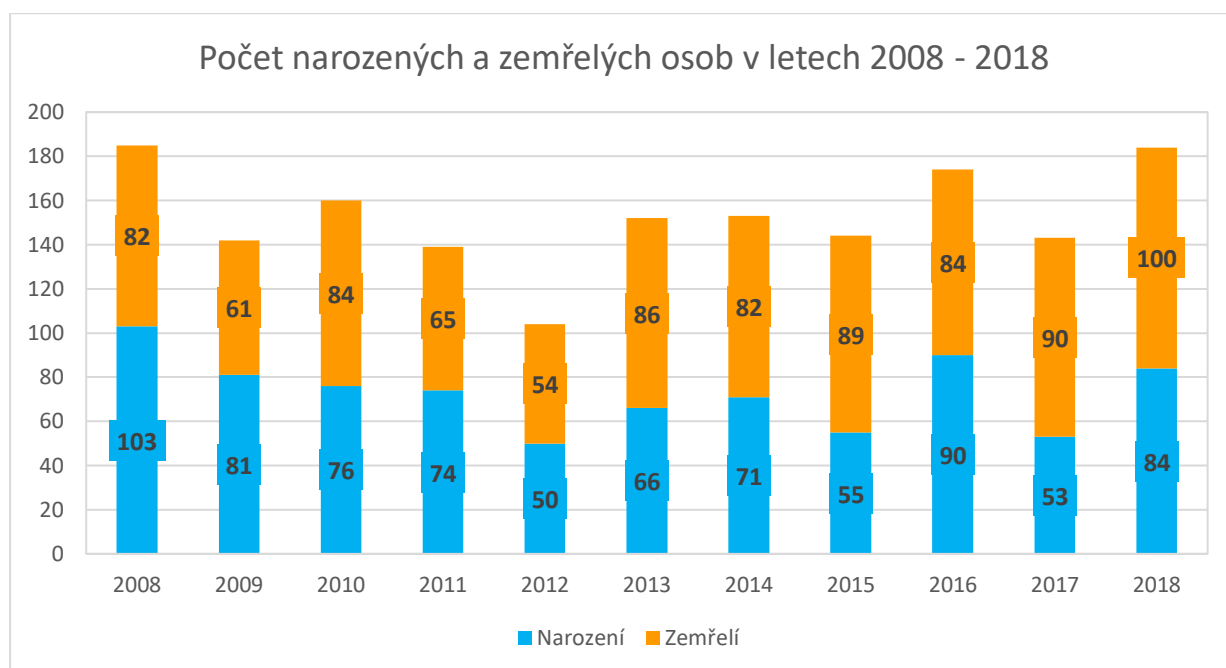
Zdroj: https://vdb.czso.cz/vdbvo2/faces/cs/index.jsf?page=vystup-objekt&z=T&f=TABULKA&skupId=546&katalog=30845&pvo=DEM05&pvo=DEM05&str=v109&c=v3~3_RP2018&u=v109_VUZEMI_43_561835

Graf 4 - Počet přistěhovaných a vystěhovaných osob



Zdroj: vlastní zpracování podle dat dostupných z https://vdb.czso.cz/vdbvo2/faces/cs/index.jsf?page=vystup-objekt&pvo=DEM05&z=T&f=TABULKA&skupId=546&katalog=30845&pvo=DEM05&str=v109&c=v3~3_RP2017&u=v109_VUZEMI_43_561835

Graf 5 - Počet narozených a zemřelých osob



Zdroj: vlastní zpracování podle dat dostupných z https://vdb.czso.cz/vdbvo2/faces/cs/index.jsf?page=vystup-objekt&pvo=DEM05&z=T&f=TABULKA&skupId=546&katalog=30845&pvo=DEM05&str=v109&c=v3~3_RP2_017&u=v109_VUZEMI_43_561835

Informace o vzdělanostní struktuře obyvatel dostupné ze SLDB (nejnověji z roku 2011) napovídají, že ve městě převládá neúplné střední vzdělání. Zjištěnou vzdělanostní strukturu ukazuje následující tabulka.

Tabulka 6 - Obyvatelstvo podle nejvyššího dosaženého vzdělání k roku 2011

<i>Obyvatelstvo ve věku 15 a více let</i>	<i>Celkem</i>	<i>Muži</i>	<i>Ženy</i>
	5 403	2 604	2 799
<i>Bez vzdělání</i>	38	21	17
<i>Základní vč. neukončeného</i>	1 189	440	749
<i>Střední vč. vyučení bez maturity</i>	2 273	1 302	971
<i>Úplné střední s maturitou</i>	1 140	490	650
<i>Nástavbové studium</i>	113	43	70
<i>Vyšší odborné vzdělání</i>	51	18	33
<i>Vysokoškolské</i>	291	119	172

Zdroj: https://vdb.czso.cz/vdbvo2/faces/cs/index.jsf?page=profil-uzemi&uzemiprofil=31288&u=VUZEMI_43_561835#

Národnosti žijící v obci

Při posledním sčítání lidu, domů a bytů v roce 2011¹ bylo zjištěno, že v Mimoni žilo celkem 6 414 obyvatel. V obci žilo 4 335 obyvatel české národnosti, 111 obyvatel slovenské národnosti,

¹ Aktuální údaje lze zjistit až v r. 2021 při novém SLDB

33 obyvatel německé národnosti, 5 obyvatel polské národnosti, 14 obyvatel ukrajinské národnosti, 7 obyvatel vietnamské národnosti a 6 obyvatel romské národnosti. 1 818 obyvatel neuvedlo svoji národnost.

Náboženství v obci

Věřící, nehlásící se k žádné církvi ani náboženské společnosti – 260 osob. Věřící, hlásící se k církvi, náboženské společnosti – 321 osob. Z těchto 321 osob uvedlo, že k Československé církvi husitské se hlásí celkem 6 osob, 193 osob se hlásí k církvi Římskokatolické, 3 osoby k Českobratrské církvi evangelické, 3 osoby k náboženské společnosti Svědkové Jehovovi, 4 osoby k Pravoslavné církvi v českých zemích. 2 739 obyvatel je bez náboženské víry a 3 094 obyvatel svou víru neuvedlo.

Míra a rozsah sociálního vyloučení

Mezi místa, kde najdeme větší počet sociálně vyloučených obyvatel, patří rodinné domky v ulicích Okrouhlická a Příkopy, které vlastní několik romských rodin.

Město je zřizovatelem a provozovatelem dvoupodlažní ubytovny, která slouží pro přechodné ubytování lidem bez přístřeší nebo těm, s kterými byla ukončena nájemní smlouva z důvodu neplacení nájemného.

Město je i vlastníkem 4 panelových domů na sídlišti Ploužnice, jež se nacházejí na území města Ralska. Nájem v těchto bytech je nižší než v jiných částech Mimoně, a proto jsou žadateli o tyto byty především sociálně slabí občané.

Dle Analýzy sociálně vyloučených lokalit a dostupnosti sociálních služeb prevence v těchto lokalitách v Libereckém kraji, kterou nechal zpracovat KÚ Libereckého kraje, bylo za sociálně vyloučenou lokalitu považováno i sídlišti Letná, kde některé sociálně vyloučené rodiny žijí v městských bytech a v domě v soukromém vlastnictví a dále se jedná o některé rodiny obývající městské byty na sídlišti Pod Ralskem, kde žijí převážně mladé rodiny nebo osaměle žijící senioři.

Vyjádření města Mimoně

Na základě místní znalosti i sociálních místních šetření však město s názorem nesouhlasí, neboť složení obyvatel, kteří žijí v bytech na obou sídlištích je různorodé. Žijí zde rodiny s mladými dětmi, svobodní, manželé bez dětí, senioři, tak, jak na všech sídlištích v ČR. Obě sídliště jsou minimálně vzdálená od centra společenského dění.

Sídliště Letná bylo postaveno v roce 1952, jedná se o cihlové činžovní domy. Přímo na sídlišti jsou obchody, restaurace, základní a mateřská škola, gymnázium. Do centra města je to pěšky max. 10 minut.

Sídliště pod Ralskem se nachází v centru Mimoně. Přímo na sídlišti jsou obchody, restaurace, základní a mateřská škola. 5 minut pěšky se dále nachází Penny market a Tesco. V roce 2015 se započala regenerace Sídliště pod Ralskem, jednalo se o rekonstrukci panelového sídliště jako celku (rekonstrukce pozemních komunikací, chodníků, venkovních schodišť, parkování, úprava ploch, mobiliář atd.). Regenerace byla ukončena v roce 2017.

Na těchto dvou sídlištích se nenachází žádná sociálně vyloučená lokalita. Fakt, že někteří obyvatelé sídliště pobírají sociální dávku, nemůže automaticky vést k zařazení lokality do lokalit sociálně vyloučených.

Dle našeho zjištění eviduje k červenci 2019 Úřad práce ČR ve městě Mimoně pouze 15 žadatelů o dávku pomoci v hmotné nouzi – příspěvek na živobytí. Na sídlišti Letná se jedná o 2 žadatele, na Sídlišti pod Ralskem se jedná o 6 žadatelů. Příspěvek na živobytí se tedy vyplácí v celé Mimoně ani ne 0,3 % obyvatel.

Také fakt, že roční míra nezaměstnanosti v Mimoně k prosinci 2018 činila 1,4 %, což bylo v porovnání s celorepublikovým průměrem ve stejném období (3,1 %) o více jak polovinu nižší, potvrzuje náš výše uvedený názor.

Obrázek 5 - Mapa rozmístění sociálně vyloučených lokalit



Zdroj: Analýza sociálně vyloučených lokalit a dostupnosti sociálních služeb prevence v těchto lokalitách v Libereckém kraji - <https://odbor-socialni.kraj-lbc.cz/getFile/case:show/id:206646>

KLADY	ZÁPORY
<ul style="list-style-type: none"> • <i>Velký bytový fond v majetku města - možnost ubytování pro sociálně slabší občany</i> 	<ul style="list-style-type: none"> • <i>Stárnutí obyvatelstva</i> • <i>Úbytek obyvatelstva</i> • <i>Hrozba vytvoření sociálně vyloučené lokality v důsledku přistěhování občanů do města vzhledem k velkému množství obecních bytů s regulovaným nájemným</i> • <i>Malý počet osob s dosaženým vysokoškolským vzděláním</i>

3. Hospodářství

Ekonomická situace (zemědělství, průmysl, služby, cestovní ruch...)

Níže uvedené informace o subjektech jsou ryze statistické. Ze statistik lze podchytit pouze subjekty se sídlem podnikání na území města. Působí zde však a zaměstnávají občany i subjekty, které v katastru města nemají sídlo. Mezi všemi subjekty nejvíce převládají podniky z velkoobchodu, maloobchodu, opravy a údržby vozidel. Další početné zastoupení mají podniky z průmyslu a stavebnictví. Poté jsou to podniky z oblasti profesní, vědecké a technické činnosti a dále z ubytování, stravování, pohostinství a ze zemědělství, lesnictví, rybářství. Z hlediska odvětvové klasifikace ekonomických činností (OKEČ) je struktura podnikatelských subjektů (PO) následující:

Tabulka 7 - Hospodářská činnost rok 2018

		<i>Registrované podniky</i>	<i>Podniky se zjištěnou aktivitou</i>
<i>Podle převážující činnosti</i>	<i>Celkem</i>	1 155	517
	<i>Zemědělství, lesnictví, rybářství</i>	60	23
	<i>Průmysl celkem</i>	176	100
	<i>Stavebnictví</i>	153	74
	<i>Velkoobchod a maloobchod; opravy a údržba motorových vozidel</i>	256	93
	<i>Doprava a skladování</i>	22	11
	<i>Ubytování, stravování a pohostinství</i>	81	32
	<i>Informační a komunikační činnosti</i>	20	12
	<i>Peněžnictví a pojišťovnictví</i>	26	2
	<i>Činnosti v oblasti nemovitostí</i>	28	11
	<i>Profesní, vědecké a technické činnosti</i>	101	54
	<i>Administrativní a podpůrné činnosti</i>	24	12
	<i>Veřejná správa a obrana; povinné sociální zabezpečení</i>	2	2
	<i>Vzdělávání</i>	17	11
	<i>Zdravotní a sociální péče</i>	11	8
	<i>Kulturní, zábavní a rekreační činnosti</i>	31	14
<i>Ostatní činnosti</i>	113	53	
<i>Podle právní formy</i>	<i>Fyzické osoby</i>	998	442
	<i>dle živnostenského zákona</i>	909	393
	<i>dle jiného než živnostenského zákona</i>	66	33
	<i>zemědělství podnikatelé</i>	9	6
	<i>Právnícké osoby</i>	187	94
	<i>Obchodní společnosti</i>	90	57
	<i>Akciové společnosti</i>	6	4
	<i>Družstva</i>	11	8

Zdroj: <https://vdb.czso.cz/vdbvo2/faces/cs/index.jsf?page=profil-uzemi&uzemiprofil=31588&u= VUZEMI 43 561835#>

Tabulka 8 - Podnikatelské subjekty dle počtu zaměstnanců k 31. 12. 2016

Počet subjektů bez zaměstnanců	356
Počet subjektů s 1-9 zaměstnanci- mikropodniky	64
Počet subjektů s 10-49 zaměstnanci- malé podniky	12
Počet subjektů s 50-249 zaměstnanci – střední podnik	5
Počet subjektů s >249 zaměstnanci - velké podniky	0

Zdroj: <http://www.risy.cz/cs/vyhledavace/obce/detail?Zuj=561835>

Tabulka 9 - Přehled ekonomických subjektů

Odvětví	Název subjektu	Charakteristika
Zemědělství, lesnictví	ACCORDFINANCE s.r.o.	Podpůrné činnosti pro zemědělství a posklizňové činnosti
	MAESTOSO Luna spol. s r.o.	Chov zvířat pro zájmový chov
	Terapoint, s. r. o.	Podpůrné činnosti pro zemědělství a posklizňové činnosti
	Zahradnictví Mimoň, příspěvková organizace	Činnosti související s úpravou krajiny
Průmysl, stavebnictví	Auto Mitop, s.r.o.	Výroba ostatních technických a průmyslových textilií
	B A U M I s.r.o.	Výstavba bytových a nebytových budov
	DM Saranella spol. s r.o.	Výroba surového železa, oceli a feroslitin, plochých výrobků (kromě pásky za studena), tváření výrobků za tepla
	GSZ Tooling s.r.o.	Výroba zdvihacích a manipulačních zařízení
	CHASV-INVEST s.r.o.	Výstavba bytových budov
	Maximum X s.r.o.	Demolice a příprava stavenišť
	Medecel, s.r.o.	Výroba lékařských a dentálních nástrojů a potřeb
	MITOP, akciová společnost	Výroba netkaných textilií a výrobků z nich, kromě oděvů
	ROS - veřejná obchodní společnost	Výstavba bytových budov
	Sruby Bernat s.r.o.	Výstavba bytových a nebytových budov
	Vinaquis s.r.o.	Výroba oděvů, kromě kožesinových výrobků
	X-therm s.r.o.	Opravy a instalace strojů a zařízení
	ZEKUS s.r.o.	Výroba ostatních plastových výrobků
Výrobní služby	Carbo v.o.s.	Výroba nožířských výrobků, nástrojů a železářských výrobků
	CARBO.CZ s.r.o.	Výroba zámků a kování
	EKOS MIMOŇ spol. s r.o.	Výroba radiátorů a kotlů k ústřednímu topení
	ELEKTRO TITĚRA & BÁRTA s.r.o.	Elektrické instalace
	LAMAL s.r.o.	Elektrické instalace
	PETR KRAUS, spol. s r.o.	Výroba ostatních výrobků stavebního truhlářství a tesařství

	VÁŠA spol. s.r.o.	Zpracování a konzervování masa, kromě drůbežního
	PREMO Majliš s.r.o.	Elektrické instalace
	QUATRO-CL s.r.o.	Výroba zámků a kování
	RENKARD s.r.o.	Výroba kovových konstrukcí a jejich dílů
	STŘECHY MIMOŇ, s.r.o.	Pokrývačské práce
	SUTEC spol. s.r.o.	Výroba pilařská a impregnace dřeva
<i>Nevýrobní služby</i>	AZZO s.r.o.	Činnosti v oblasti informačních technologií
	A.D.E.X s.r.o.	Obchod s díly a příslušenstvím pro motorová vozidla, kromě motocyklů
	Anh Duyen s.r.o.	Nespecializovaný velkoobchod, maloobchod v nespecializovaných prodejnách
	ap-info s.r.o.	Činnosti v oblasti informačních technologií, zprostředkování velkoobchodu a velkoobchod v zastoupení
	Archa, s.r.o.	Činnosti autoškol a jiných škol řízení
	ARP technology s.r.o.	Úprava odpadů k dalšímu využití, kromě demontáže vraků, strojů a zařízení
	Austria Versandapotheke s.r.o.	Maloobchod prostřednictvím internetu
	AUTOCENTRUM Byškovice, s.r.o.	Obchod s motorovými vozidly, kromě motocyklů
	Beseda Mimoň s.r.o.	Stravování v restauracích, u stánků a v mobilních zařízeních
	BIESKIN, s.r.o.	Maloobchod v nespecializovaných prodejnách
	COMPAG CZ s.r.o.	Shromažďování a sběr odpadů, kromě nebezpečných, podpůrné činnosti pro zemědělství a posklizňové činnosti
	CZECH SERVICE, Družstvo	Nespecializovaný velkoobchod
	Ekoservis Ralsko s.r.o.	Úprava odpadů k dalšímu využití, kromě demontáže vraků, strojů a zařízení
	FS Reality CZ, spol. s r.o.	Zprostředkovatelské činnosti realitních agentur
	G eden, spol. s r.o.	Pohostinství
	JANISS s.r.o.	Činnosti agentur zprostředkujících zaměstnání
	JPTOP holding s.r.o.	Maloobchod v nespecializovaných prodejnách
	KOsKA Produkt, s.r.o.	Velkoobchod se dřevem, stavebními materiály a sanitárním vybavením
	LP TRADING s.r.o.	Nespecializovaný velkoobchod
	LYRP s.r.o.	Nespecializovaný velkoobchod
	METROPOL Insurance Brokers spol. s r.o.	Maloobchod v nespecializovaných prodejnách
	Mimoňská komunální a.s.	Pronájem vlastních nebo pronajatých nemovitostí s bytovými prostory
	MMkov s.r.o.	Opravy a údržba motorových vozidel, kromě motocyklů

OFSETA PLUS spol. s r.o.	Ostatní maloobchod v nespécializovaných prodejnách
Ordinace Mimoň s.r.o.	Všeobecná ambulantní zdravotní péče
Papírnictví u Růži s.r.o.	Maloobchod s novinami, časopisy a papírnickým zbožím
PDZ Group s.r.o.	Skladování
PDZ Logistik s.r.o.	Zprostředkování nespécializovaného velkoobchodu a nespécializovaný velkoobchod v zastoupení
Pema Conti s.r.o.	Pronájem a správa vlastních nebo pronajatých nemovitostí
PENOX AGENCY spol. s r.o.	Velkoobchod s nápoji
PFEIFER company s.r.o.	Maloobchod s nábytkem, svítidly a ostatními výrobky převážně pro domácnost ve specializovaných prodejnách
Ploučka s.r.o.	Stravování v restauracích, u stánků a v mobilních zařízeních
PNEUSERVIS HAVLÍK s.r.o.	Opravy a údržba motorových vozidel, kromě motocyklů
PRO Rest s.r.o.	Stravování v restauracích, u stánků a v mobilních zařízeních
R.A.S.O. s. r. o.	Ostatní maloobchod v nespécializovaných prodejnách
Realitní a bytová agentura PK STAV s.r.o.	Zprostředkovatelské činnosti realitních agentur
Reality Oukej s.r.o.	Zprostředkovatelské činnosti realitních agentur
RENO - MET, spol. s r.o.	Opravy a údržba motorových vozidel, kromě motocyklů
RPW s.r.o.	Shromažďování a sběr odpadů, kromě nebezpečných
SATEM spol. s r.o.	Maloobchod v nespécializovaných prodejnách
Severočeská agentura, s.r.o.	Reklamní činnosti
SKAT s.r.o.	Ostatní maloobchod v nespécializovaných prodejnách
TEX-BO SHOP s.r.o.	Maloobchod v nespécializovaných prodejnách
Zahradnictví MIJANA, s.r.o.	Ostatní úklidové činnosti

Zdroj: <https://regiony.kurzy.cz/mimon/obchodni-rejstrik-firmy-vypis/?page=1>

Trh práce

Nezaměstnanost

Podíl nezaměstnaných osob vyjadřuje podíl dosažitelných uchazečů o zaměstnání ve věku 15 – 64 let ze všech obyvatel ve stejném věku. Tento ukazatel nahradil v r. 2013 míru nezaměstnaných osob, která poměruje všechny dosažitelné uchazeče o zaměstnání pouze k

ekonomicky aktivním osobám. Od roku 2013 jsou data zobrazována pouze podle podílu nezaměstnaných osob, do roku 2012 jsou udávána podle stávající i nové metodiky.

Níže je ukázán a vysvětlen vývoj míry i podílu nezaměstnaných osob ve městě Mimoň, počet ekonomicky aktivních osob, dojíždka za zaměstnáním a pracovní příležitosti.

Vývoj míry nezaměstnanosti v letech 2014 – 2018

Tabulka 10 - Vývoj míry nezaměstnanosti v letech 2014 - 2018

		Rok 2014 k 31.12.	Rok 2015 k 31.12.	Rok 2016 k 31.12.	Rok 2017 k 31.12.	Rok 2018 k 31.12.
Uchazeči o zaměstnání		255	154	117	84	22
z toho	Ženy	142	90	59	50	18
	Muži	113	64	58	34	4
Roční míra nezaměstnanosti v %		5,8	3,5	2,7	1,7	1,4

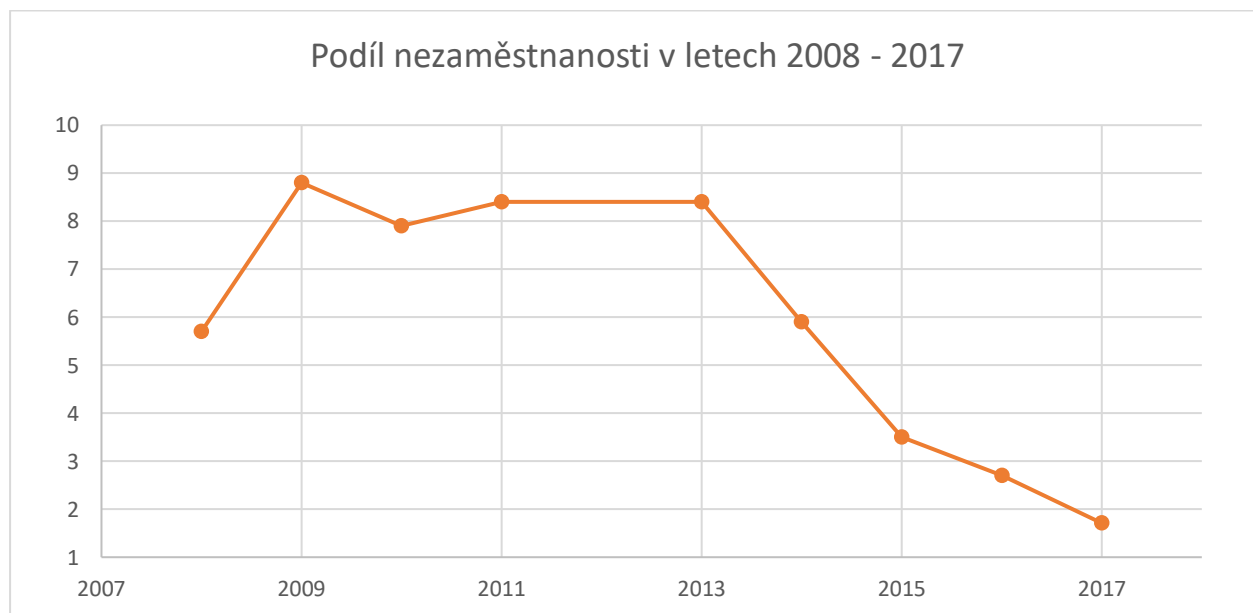
Zdroj: Data poskytnutá městem Mimoň

Z výše uvedené tabulky je patrný velký pokles míry nezaměstnanosti ve městě. Počet uchazečů o zaměstnání se od roku 2014 trvale snižuje.

Podíl nezaměstnanosti

Podíl nezaměstnanosti v roce 2008 byl 5,7%. V následujících letech se s výjimkou roku 2010, kdy byl 7,9% držel nad 8%. Nejvyšší podíl nezaměstnanosti byl v roce 2009 a to 8,8%. Od roku 2013 podíl nezaměstnanosti klesá. Nejnižší zjištěná nezaměstnanost byla zaznamenána v roce 2017 – 1,71%.

Graf 6 - Vývoj podílu nezaměstnanosti k roku 2017



Zdroj: Vlastní zpracování podle dat dostupných z https://www.czso.cz/csu/czso/data_pro_mistni_akcni_skupiny_mas

Ekonomicky aktivní obyvatelstvo

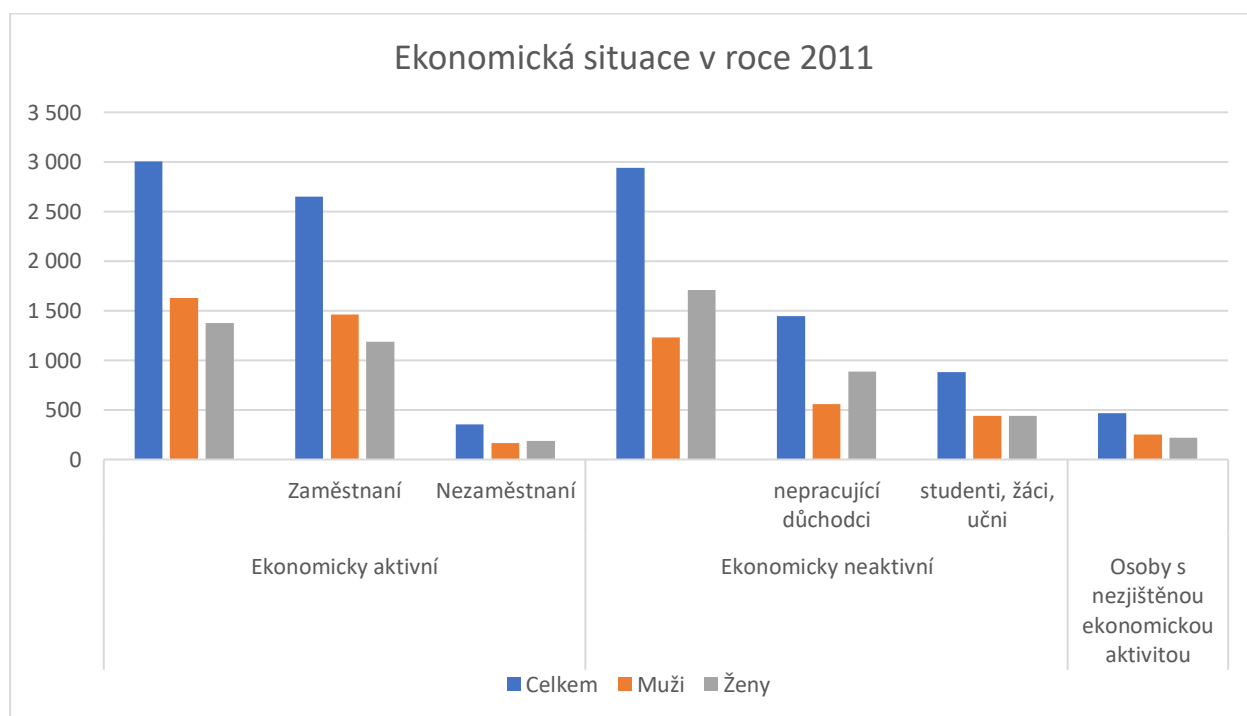
V roce 2011 žilo v obci podle údajů SLDB 3003 ekonomicky aktivních obyvatel. Z toho 2 651 osob bylo zaměstnaných nebo samostatně výdělečně činných, 352 bylo nezaměstnaných. V obci žilo 883 studentů a učňů a 1446 seniorů.

Tabulka 11 - Ekonomická situace v roce 2011

	Celkem	Muži	Ženy
Ekonomicky aktivní	3 003	1 627	1 376
<i>Zaměstnaní</i>	2 651	1 461	1 190
<i>Nezaměstnaní</i>	352	166	186
Ekonomicky neaktivní	2 942	1 232	1 710
<i>nepracující důchodci</i>	1 446	558	888
<i>studenti, žáci, učni</i>	883	441	442
Osoby s nezjištěnou ekonomickou aktivitou	469	252	217

Zdroj: <https://vdb.czso.cz/vdbvo2/faces/cs/index.jsf?page=profil-uzemi&uzemiprofil=31288&u= VUZEMI 43 561835#>

Graf 7 - Ekonomická situace v roce 2011



Zdroj: Vlastní zpracování podle dat dostupných z <https://vdb.czso.cz/vdbvo2/faces/cs/index.jsf?page=profil-uzemi&uzemiprofil=31288&u= VUZEMI 43 561835#>

Dojížd'ka do zaměstnání

Za zaměstnáním vyjíždí celkem 1 091 obyvatel města. V rámci obce (do jiných místních částí) vyjíždí 251 obyvatel, 480 občanů jezdí za prací do jiné obce okresu, 73 občanů do jiného okresu kraje, 274 osob do jiného kraje a 13 osob do zahraničí. Dále z města dojíždí i žáci a studenti do škol, celkem 346 žáků.

Pracovní příležitosti ve městě

Pracovních příležitostí v samotné Mimoně není mnoho. Celý region, tudíž i Mimoně utrpěla útlumem státního podniku DIAMO. Dále pak zrušením závodu Falcon, Severka a útlumem podniku Mitop Mimoně. Přímo na území města nejsou velcí zaměstnavatelé, jedná se spíše o několik menších firem a supermarketů. Najdeme zde továrnu Mitop a slévárnu Beneš a Lát nebo firmu Compaq, která zajišťuje činnosti v oblasti komunálních služeb. Lidé za prací z Mimoně vesměs dojíždějí – především do podniků, zaměřených na automobilový průmysl, velkým zaměstnavatelem je i Nemocnice s poliklinikou v České Lípě, úřady, dopravní podniky. Z největších zaměstnavatelů jsou to ŠKODA AUTO, a.s., Mladá Boleslav, Faurecia, s.r.o., Mladá Boleslav a Bakov nad Jizerou, Johnson Controls, s.r.o., Česká Lípa, Adient Czech Republic, k.s., Česká Lípa, Stráž pod Ralskem, Bombardier Transportation Czech Republic, a.s., Česká Lípa.

Nemalá část aktivního obyvatelstva nachází pracovní uplatnění (přímo v místě bydliště) v oblasti cestovního ruchu. Ten také představuje dosud ne zcela využitý ekonomický potenciál města.

Turismus

Město nabízí turistům několik zajímavých památek sakrálního charakteru. Značen je i vnitřní pěší okruh se zastaveními u jednotlivých památek historické poutní cesty. Zájem je i o návštěvu muzea, jehož zřizovatelem je město či městského digitálního kina. Pravidelným společenským a kulturním akcím určeným jak pro místní občany, tak i návštěvníkům je věnováno z rozpočtu města každoročně více jak 1 % běžných výdajů. S cílem podporovat turistický ruch jsou do rozpočtu města pravidelně zařazovány investiční prostředky na budování a rozšiřování cyklostezek.

Turisty velmi oblíbená je vodní turistika na řece Ploučnici. Přímo v Mimoně se nacházejí dvě půjčovny lodí.

Město nabízí občanům a návštěvníkům rovněž koupaliště, které však vyžaduje nákladnou revitalizaci.

Ubytování

Apartmán v Domě kultury Ralsko

Kapacita apartmánu je 2-4 lůžka + jsou možné 1-2 přistýlky.

Penzion „M“

Kapacita penzionu je 30 lůžek. Pokoje mají vlastní sociální zařízení.

Hotel Beseda

Ubytování ve dvou a třílůžkových pokojích, sociální zařízení se nachází na patře.

Letní byt

Ubytování pro 4-5 osob v apartmánu.

Ubytování na Sokolce

Celková kapacita je 14 lůžek. Tři 2-3 lůžkové pokoje a jeden apartmán pro 5 osob. Pokoje mají samostatné sociální zařízení.

Holiday Home Mimoň

Dům s kapacitou pro 6 osob.

Apartmány Ploučnice

Ubytování v Mimoni je z hlediska poptávky nedostačující. Dvě největší ubytovací zařízení jsou hotel Beseda a penzion „M“. Zbylá ubytovací zařízení mají nižší kapacitu.

Restaurace a pizzerie

Restaurace Beseda

Restaurace SALOON

Restaurace Dřevěnka

Jídelna Prima

Bufet Luky

Pizza Brucione

Billiard Burger

Restaurace Lenka

Pěší turistika

Městem prochází červená a žlutá turistická trasa.

Cykloturistika

V okolí Mimoně se nachází síť udržovaných cyklostezek, které jsou zejména po bývalém vojenském výcvikovém prostoru Ralsko, nyní Geoparku Ralsko, velmi vyhledávané pro svoji lokaci nezasažené přírody.

Přes Mimoň vedou cyklotrasy č. 3046, č. 241 a nově napojená Cyklomagistrála Ploučnice. Po těchto cyklotrasách lze naplánovat mnoho různých okruhů do okolí, např. přes Stráž pod Ralskem, Hamr na Jezeře, Osečnou, či přes Skelnou Hut' do Hradčan a odtud dál k Máchovu jezeru. Výchozím i cílovým místem výletů je náměstí v Mimoní.

Vodní turistika

Plavba po řece Ploučnici

Řeka Ploučnice pramení nedaleko obce Osečná. Většinou se doporučuje zahájit plavbu v Novinách pod Ralskem, kde se hned na začátku plavby proplová skalním tunelem, zvaným Průrva Ploučnice. Před Mimoní, začíná regulované koryto řeky, plavbu lze zakončit až v Žandově.

Splování řeky za nízkých stavů vody má negativní dopad na ryby a vodní prostředí celkově. Za nízkých stavů vody (v období sucha) nesplovat. Dna lodí dřou dno řeky, případně při brodění, převrací kameny a vytrhávají vodní rostliny. Ničí se tak přirozené prostředí říčního dna. Ploučnice je součástí EVL a měl by se na toto brát zřetel.

Cílem je ochránit rybí společenstvo ohrožené intenzivní vodáckou turistikou při nízkých průtocích. Cílem navržených opatření je omezení zásahů do dna – eliminace poškozování obývaných míst pádly vodáků a dny lodí s větším ponorem, dále sešlapem při brodění.

Najít způsob regulace vodácké turistiky, je možné navrhnout takové řešení, které by umožnilo zachovat populace místních ryb a současně umožnit vodáckou turistiku.

KLADY	ZÁPORY
<ul style="list-style-type: none">• <i>Pracovní příležitosti v oblasti turistického ruchu</i>• <i>Klesající míra a podíl nezaměstnanosti</i>	<ul style="list-style-type: none">• <i>Málo a pracovních příležitostí přímo ve městě</i>• <i>Vysoký podíl pracovních aktivních obyvatel, které za práci „vyjíždějí“ do okolních měst</i>• <i>Nedostatečné turistické ubytovací kapacity</i>

4. Infrastruktura

Technická infrastruktura

Zásobování elektrickou energií

Provozovatelem elektrické soustavy je společnost ČEZ Distribuce, a.s. Území je napájeno ze dvou transformoven 110/35 kV Noviny pod Ralskem a Česká Lípa – Dubice. Územím obce Vranov prochází venkovní vedení 35 kV, které provozuje společnost Delicia – Elpro, a.s. Stráž pod Ralskem. Kapacita rozvodů je v současné době postačující. Postupně v návaznosti na požadavky pro připojení nových odběrných míst a zvýšení rezervovaného příkonu bude probíhat posílení sítí, rekonstrukce trafostanic a výstavba nových trafostanic. V území se nachází celkem 38 trafostanic různého provedení a účelu. Na severu města je na území sousední obce Pertoltice pod Ralskem zděná rozvodna 35 kV. Z ní je připojen okruh provedený venkovním vedením 35 kV. Z okružního vedení 35 kV jsou připojeny odbočky ke stožárovým trafostanicím a zděným trafostanicím v centru. Zděné trafostanice jsou propojeny zemními kabely 35 kV.

Kapacita distribučních rozvodů společnosti ČEZ je v současné době dostatečná, není však nadhodnocena pro větší rozvoj. Z tohoto důvodu je nutné vybudovat další trasy přenosové soustavy a doplnit je trafostanicemi pro rozvod do jednotlivých rozvojových zón. Stavba nových trafostanic se bude odvíjet od žádostí odběratelů na připojení k distribuční soustavě nebo zvýšení rezervovaného příkonu v souladu s Energetickým zákonem č. 458/2000 Sb. a prováděcími předpisy.

Problémem distribuční sítě v Mimoni je její nestabilita projevující se výpadky s přetížení zejména v letním období způsobenými velkým vyvedeným výkonem z fotovoltaických elektráren v Mimoni a Ralsku.

Zásobování pitnou vodou

Zásobování obyvatel, průmyslu a občanského vybavení pitnou vodou bude v území nadále realizováno z veřejného vodovodu, jehož hlavním provozovaným zdrojem bude vrt Mi-6. Záložním zdrojem bude vrt Mi-3. Stávající zdroje Sev3 a Sev2 nebudou dále využívány a budou zrušeny z důvodu vysokého množství železa a znečištění. Ponechání vodních zdrojů Mi-6 a Mi-3 jako hlavního a záložního vodního zdroje je možné s ohledem na jejich vydatnost, kvalitu vody i jejich situování v území, kde víceméně nehrozí jejich znečištění a agresivní přiblížení zastavěného území. Pro pokrytí případné další potřeby (neočekávaný rozvoj, lokalizace na spotřebu náročných výrobních provozů) bude nutné hledat rezervy ve ztrátách ve vodovodním systému – černé odběry, navržené rekonstrukce technicky dosloužilého potrubí. V případě, že by

tato opatření nebyla dostatečná, by bylo možné zažádat o zvýšení povolení k odběru ze záložního, dostatečně kapacitního vrtu Mi-3.

Tabulka 12 - Přehled vodních zdrojů

Vodní zdroj	Charakter zdroje	Vydatnost $Q=I/s$	Povolení odběru (nadkládání s vodami)	Ze dne platnost	Povolené množství Q_{max}			Poznámka
					I/s	m ³ /d	m ³ /rok	
Mi-6	Vrt	22	OkÚ RŽP Česká Lípa čj. RŽP 3320/01-231-2	6.5.2001 31.12.2010	22,0	1900	480000	využíván
Mi-3	Vrt	16-20,0	OkÚ RŽP Česká Lípa čj. RŽP 8269/01-231-2	28.11.2001 31.12.2008	0,3	36,0	5500	záložní
Sev-3	Vrt	Neznámá	Není vydáno	-	-	-	-	nebude využíván
Sev-2	Vrt	Neuvedena	OkÚ RŽP Česká Lípa čj. RŽP 8223/01-231-2	-	0,3	16,0	5.500	nebude využíván

Zdroj: <http://mestomimono.cz/upload/2018/01/%C3%9Azemn%C3%AD-pl%C3%A1n-Mimo%C5%88-textov%C3%A1-%C4%8D%C3%A1st.pdf>

Plynofikace

Provozovatelem plynárenské distribuční soustavy je společnost GasNet, s.r.o., člen Innogy ČR a.s. Z vysokotlakého plynovodu Hospozín – Liberec je připojena VTL/STL regulační stanice Mimoň 5 000 m³/hod. V regulační stanici je volná kapacita a ta je dostatečná pro pokrytí požadavků nových lokalit. Tato stanice je napojena VTL přípojkou na výše uvedený dálkový plynovod. Postupně bude probíhat dostavba STL plynovodů. Plynofikace města byla navržena ve čtyřech etapách v roce 2000. Realizace neproběhla v plném rozsahu, ačkoliv příslušná povolení byla vydána. V rámci rozvoje města se předpokládá dokončení plynofikace souvisle zastavěného území a s rozšířením k novým lokalitám. Všechny takto navrhované rozvody jsou provedeny jako středotlaké. Místa s rozptýlenou zástavbou nejsou a nebudou do plynofikace zahrnuta, neboť by se jednalo o ekonomicky náročné řešení bez návratnosti investice.

Vytápění

Centrálním zdrojem tepla pro Mimoň je parní uhelná výtopna Hradčany. Provozovatelem CZT je společnost ENERGIE Holding a.s. V areálu výtopny je umístěna centrální výměňková stanice pára – horká voda. Z výtopny do Mimoně je veden horkovodní tepelný napáječ 2x DN 350. Distribuční horkovodní systém je dvoutrubkový 130/70°C - PN16. Konečným spotřebitelům je teplo dodáváno z horkovodu pomocí objektových předávacích stanic. Firma ENERGIE Holding a.s. je vlastníkem výtopny a horkovodních rozvodů ve městě. Hlavní přivaděč z výtopny do města zůstal částečně v majetku města Mimoň. CZT je využíváno k vytápění objektů větších

odběratelů a bytových domů přilehlých ke stávajícím rozvodům. Provozovatel připravuje zvýšení účinnosti soustavy zásobování teplem vybudováním kogeneračních jednotek na kombinovanou výrobu tepla a elektrické energie ve městě Mimoň a odstavení výtopny Hradčany. Jinak je vytápění objektů řešeno z velké části individuálně. Převážně se jedná o lokální spalovací zdroje vytápění na zemní plyn, dřevo, uhlí a elektrinu. Zejména v novostavbách rodinných domů jsou zdrojem tepla především tepelná čerpadla systému vzduch – voda. Na tento systém ekonomického a ekologického vytápění přecházejí i některé starší rodinné domy.

(Koncové předávací stanice (KPS) na objektech v majetku Města Mimoň, jsou z části majetkem města a z části v majetku Holdingu. KPS v majetku města jsou smluvně spravovány firmou Holding., výměníky na TUV jsou zastaralé, letité a mají malou účinnost – vysoká cena m³ TV.)

Kanalizace a čištění odpadních vod

Město Mimoň má kanalizační systém ukončený na ČOV Hradčany, která se nachází na území města Ralsko. Jedná se o jednotnou kanalizační síť gravitačních stok doplněnou o 6 odlehčovacích komor (2 vyústěny do Panenského potoka, 4 vyústěny do Ploučnice). Systém je s ohledem na konfiguraci terénu doplněn o výtlaky ze 3 ČSOV. K čerpání splaškových vod z Mimoně na ČOV Hradčany je využita rekonstruovaná ČSOV Mimoň -1. Koncový úsek kanalizace je proveden z potrubí 2x IPE D225 mm, výtlačné potrubí 2x DN200 až na rekonstruovanou ČOV Hradčany. Okrajové dosud neodkanalizované části města a rozvojové lokality pro dostavbu budou odkanalizovány rozšířením stávajícího stokového systému. Rozšíření bude provedeno jako gravitační splašková kanalizace oddílné stokové soustavy dle potřeby doplněná v místech terénních zlomů výtlaky s čerpacími stanicemi. Na stávajícím stokovém systému budou provedeny rekonstrukce částí dosluhujících úseků kanalizace s minimalizací nátoků dešťových vod. Dešťové vody budou zasakovány v zasakovacích systémech na pozemcích vlastníků.

V místních částech Slovany, Vranov a Srní Potok není veřejný kanalizační systém. Jednotlivé objekty (vesměs rodinné domy) mají individuální čistící zařízení - domovní ČOV či žumpy k vyvážení. Přepady z některých čistících zařízení ve Vranově jsou pravděpodobně svedeny do fragmentů stávající dešťové kanalizace se zaústěním do otevřené vodní nádrže pod Vranovem. Ačkoliv v Územním plánu Mimoň je navrženo odkanalizování místní části Vranov do kanalizačního systému města Mimoně gravitační oddílnou splaškovou kanalizací kombinovanou s ohledem na konfiguraci terénu s tlakovou kanalizací, tak tento návrh není v souladu s PRVKÚK. Uvedené místní části jsou sídla vesnického typu s malým počtem do cca 100 obyvatel a s rozptýlenou výstavbou, a proto jakékoliv budování centrálně napojené kanalizace by

bylo investičně i provozně neekonomické pro vysoké náklady na připojení 1 EO. O napojení budov lze uvažovat jedině v případě podstatného nárůstu obyvatelstva v těchto místních částech. Dešťové vody budou zasakovány v zasakovacích systémech na pozemcích vlastníků, v případě nemožnosti zásaku bude rozšířena stávající dešťová kanalizace, ukončená v místní nádrži. Prioritně je třeba uvažovat především s napojením na veřejnou kanalizaci místní části Vranov s ohledem na vyloučení znečištění vodního zdroje Mi-6 a Mi-3 ležících na území části Vranov a v ochranném pásmu II. stupně vnějšího těchto zdrojů. Mimoň VI – část Ploužnice je napojena na kanalizační systém města Ralsko – Ploužnice ukončený v ČOV Hradčany.

Na řadě bytových domů se setkáváme se špatně fungujícími septiky s přepadem do veřejné kanalizace. Byly velmi neodborně a nekvalitně zhotoveny a vyžadují časté vyvážení. Již několik let je budování nových kanalizačních přípojek zahrnuto do rekonstrukcí kanalizací.

Telekomunikace

Provozovatelem veřejné telekomunikační sítě je především společnost Česká telekomunikační infrastruktura a.s. V území jsou dvě telefonní ústředny – v ulici Mírová a na sídlišti Pod Ralskem. Mimoň je napojena na dálkový optický telefonní kabel Mimoň – Brniště – Stráž pod Ralskem a na dálkový optický telefonní kabel Česká Lípa – Mimoň – Doksy – Česká Lípa. Provozovatelem místní kabelové televize a podzemní vedení sítě elektronických komunikací je společnost Nej.cz s.r.o. Dalším provozovatelem veřejné sítě elektronických komunikací je společnost METRONET a.s. Sítě obou těchto společností se vyskytují především na sídlištích Pod Ralskem a Letná, kde připojují k telekomunikační síti bytové domy.

České radiokomunikace, a.s. provozují v řešeném území TV převaděč Mimoň PHMMIM9 WGS85 (14°45'41", 50°40'19").

Společnost T-Mobile Czech Republic a.s. poskytla následující informace o provozovaných BTS a MW spojích:

- síť 48046 Hradčany (14°45'35", 50°37'24", S-42) – na vodojemu, výška antén 38 m
- síť 48032 Mimoň TVP (14°44'04", 50°39'18", S-42) – na věži ČRa, výška antén 35 m
- MW spoj Mimoň – Bohatice v azimutu 292,5°

Nebylo vydáno územní rozhodnutí na ochranná pásma MW spojů.

Společnost O2 Czech Republic a.s. provozuje v území základnovou stanicí CLMIM na střeše objektu síla Mimoň – orientační souřadnice JTSK - x=984377, y=712726.

Nad územím dále probíhají trasy RR spojů ze stanice CLMIM směrem na:

- CLHRD – na hydroglobu Hradčany nad Ploučnicí x=987129, y=711056
- CLSPI – na vrcholu bývalé rozhledny na Špičáku x=976427, y=724501
- CLKAM – věž x=963932,59, y=715212,96.

Dále probíhá územím RR spoj z lokality LTLOM – věž 996184,84, y=736586,08 – směrem na LJES – na věži PČR na Ještědu x=977571, y=693441.

Společnost Vodafone Czech Republic a.s. provozuje v území radioreléové spoje a stávající základnové stanice.

Likvidace komunálního odpadu

Město Mimoň má vybudován systém shromažďování, sběru, přepravy, třídění, využívání a odstraňování komunálního odpadu. Systém je nastaven v obecně závazné vyhlášce města. Na území města není provozována žádná řádná skládka odpadů ani spalovna, veškeré nevyužitelné odpady vznikající na území města jsou odstraňovány mimo toto území. Na území města je provozováno pouze sběrné místo, které je vybaveno mj. pro sběr nebezpečného odpadu. Na vymezených místech ve městě jsou umístěny kontejnery na shromažďování vytríděných složek odpadů (papír, plast, sklo, elektro, textil, jedlý olej, bioodpad), jedná se o 31 stanovišť. Kovy jsou odebírány prostřednictvím výkupu nebo sběrného místa.

Zdrojem vznikajících komunálních odpadů (odpady skupiny 20 Katalogu odpadů) na území města jsou převážně odpady od fyzických nepodnikajících osob a částečně i odpady vzniklé při vlastní činnosti města. Město nemá uzavřené žádné smlouvy s právníckými osobami ani fyzickými osobami podnikajícími na území města (původci odpadů).

Většina odpadů je předávána oprávněné osobě COMPAG CZ s.r.o., IČ 62241630 se sídlem V Lukách 95, Mimoň. Bioodpad rostlinného původu je předáván na kompostárnu SAP Mimoň s.r.o., IČ 40230295.

Město Mimoň má se společností COMPAG CZ uzavřenou smlouvu „Zabezpečení sběru, přepravy, třídění, využívání a odstraňování odpadů pro město Mimoň“ na dobu neurčitou. Touto smlouvou je zabezpečen svoz a likvidace SKO, svoz separovaného odpadu a jeho předání k využití, včetně zajištění svozu a likvidace odpadů ze sběrného místa.

Nádoby na směsný komunální odpad jsou ve vlastnictví svozové firmy. Nádoby na tříděný odpad jsou z větší části ve vlastnictví svozové firmy, několik je zapůjčeno od autorizované obalové společnosti EKO-KOM, a.s.. Město má uzavřenou smlouvu s autorizovanou společností EKO-KOM, a.s.

Město má uzavřené smlouvy s Asekolem, Elektrowinem, Ekolampam, Dimatexem, Cart4future, díky kterým zajišťuje zpětný odběr elektrozařízení a textilu. Sběrné nádoby Elektrowinu, Asekolu, Ekolampu a Cart 4 future jsou na sběrném místě. Červené kontejnery Asekolu jsou na 5 stanovištích, kontejnery Dimatexu na 6 stanovištích ve městě.

Město má zpracovaný Plán odpadového hospodářství (aktuálně pro roky 2017-2021).

Dopravní infrastruktura

Tabulka 13 - Stav silnic

Celkem dle TP 87					
výborný	dobrý	vyhovující	nevyhovující	havarijní	Celkem m
834	2 306	2 450	818	589	6 997

Zdroj: <https://doprava.kraj-lbc.cz/getFile/id:894837/lastUpdateDate:2019-02-06+13:28:39/image.jpg>

Silniční komunikace

Základní silniční síť uspořádaná je tvořena dvěma silnicemi II. třídy - II/268 a II/270 – a čtyřmi silnicemi III. třídy - III/2708, III/26829, III/26830, III/26831.

- Silnice II/268 spojuje Mnichovo Hradiště, a Nový Bor a na území Mimoně je tvořena ulicemi Pražská – Husova – Malá/Mírová – Pánská – Českolipská.
- Silnice II/270 spojuje Doksy, Jablonné v Podještědí a Stráž pod Ralskem a napojuje se na směr Liberec, je tvořena ulicemi Okrouhlická – Malá/Mírová – Pánská – Lužická – Žitavská.

Obě silnice II. třídy procházejí centrem Mimoně, kde vedou v peáži. Právě souběh silnic II/268 a II/270 je nejzatíženějším úsekem města. Jednosměrnými úseky projede denně podle sčítání cca 7000 vozidel, obousměrně tedy cca 14000 voz/24h, nákladní doprava nad 3,5 t tvoří 7% z celkové intenzity všech vozidel. Současná doprava zatěžuje centrum dále exhalacemi, ořesy a hlukem a zvýšenými požadavky na bezpečnost. Mimo zastavěnou část města jsou obě tyto komunikace v kategorii S 9,5/70.

V rozsahu území města Mimoně řeší silnice III. třídy dostupnost obcí Pertoltice pod Ralskem a Noviny pod Ralskem nebo v jihovýchodní části navazují na obslužné komunikace v bývalém vojenském prostoru Ralsko.

- III/2708 propojuje Mimoň s Pertolticemi pod Ralskem, resp. Velkým Grunovem, resp. Brništěm. Kategorie S 7,5/60.
- III/26829 je místní dopravní spojkou do obce Ralsko, část Nový Dvůr. Trasa je využita pro vedení cyklotrasy č. 3046. Kategorie silnice S 6,5/50.
- III/26830 je místní dopravní spojkou do obce Ralsko, část Hvězdov. Trasa je využita pro vedení cyklotrasy č. 241. Kategorie silnice S 6,5/50.
- III/26831 dopravně zpřístupňuje část Vranov a dále pokračuje do obce Noviny pod Ralskem. Trasa je využita pro vedení cyklotrasy č. 241. Kategorie S 7,5/60.

Transitní doprava

Z hlediska širších vztahů leží Mimoň přibližně v centru území tvořeného kapacitnějšími silnicemi R10, R35, I/35, I/13, I/9 a I/38. Dálková tranzitní doprava tedy využívá především tyto komunikace. Podíl vnější tranzitní dopravy na silnicích II., příp. III. třídy, je tedy znatelně nižší, i když především silnice II/268 Zákupy (Česká Lípa) – Mnichovo Hradiště je využívána těžkými nákladními automobily k tranzitní dopravě, která zatěžuje centrum města společně s dopravou vnitřní. Občané Mimoně v referendu odmítli přeložku silnic II/268 a II/270 podél toku Ploučnice. (Referendum proběhlo ve dnech 20. – 21. 10. 2017 hlasováním v otázce: „Souhlasíte se stavbou přeložky silnice II/270 vnitřním průtahem v obci Mimoň?“. Referendum jako platné a závazné rozhodlo o odmítnutí záměru budování „vnitřního průtahu“ městem.

Tabulka 14 - Hlasování o přeložce

Celkový počet oprávněných osob zapsaných ve výpisu ze seznamu oprávněných osob	5375
Celkový počet oprávněných osob, kterým byly vydány hlasovací lístky a úřední obálky	1986
Celkový počet odevzdaných úředních obálek	1982
Celkový počet platných hlasů	1920
Celkový počet platných hlasů pro odpověď ANO	242
Celkový počet platných hlasů pro odpověď NE	1677
Počet oprávněných osob, které neoznačily křížkem žádnou odpověď na otázku a zdržely se tak hlasování	3

Zdroj: Data poskytnutá městem Mimoň

Referenda se tak zúčastnilo 1986 oprávněných voličů, což je 36,95% z celkového počtu oprávněných osob.

Celkový počet platných hlasů byl 1920, což je 35,72% z celkového počtu oprávněných osob.

Celkový počet platných hlasů pro odpověď „ANO“ bylo 242, což je 4,5 % z celkového počtu oprávněných osob.

Celkový počet platných hlasů pro odpověď „NE“ bylo 1677, což je 31,2% z celkového počtu oprávněných osob.

VELKÝ OBCHVAT MĚSTA – analýza stávajícího stavu a návrh řešení

Jediným řešením pro odvedení těžké nákladní dopravy z centra města je vybudování vnějšího obchvatu komunikace II/268 Zákupy (Česká Lípa) – Mnichovo Hradiště při západním a jižním okraji města, která je dle sčítání nejvytíženější komunikací.

Městem Mimoň v současné době prochází dvě silnice II. třídy, a to silnice II/268 (Nový Bor - Zákupy – Mimoň – Mnichovo Hradiště) a silnice II/270 (Jablonné v Podještědí – Mimoň – Doksy). Obě silnice prochází přímo středem města ve společné trase mezi Kozinovým náměstím a náměstím Čs. armády. Dopravní zátěže na tomto společném úseku dosahují hodnoty 11.480 vozidel/24 hod. s podílem nákladní dopravy vozidly na 12 t 18,6 %. Tato situace výrazným způsobem narušuje pohodu bydlení a kvalitu prostředí v zastavěném území města, zhoršuje bezpečnost a plynulost dopravy, bezpečnost pohybu chodců ve městě a je doprovázena souvisejícími negativními jevy jako smog, hluk, otřesy a vibrace.

Platný Územní plán Mimoň navrhuje provést přeložku společného úseku silnic II. třídy z ulic Mírová, Pánská a Malá do trasy podél pravého břehu Ploučnice mezi Kozinovým náměstím a náměstím Čs. armády (v současné době probíhá pořízení změny č. 7 Územního plánu Mimoň, které tuto trasu přeložky ruší a nahrazuje stezkou pro pěší a cyklisty, protože občané v místním referendu odmítli vedení přeložky silnice II. třídy podél Ploučnice), alternativně územní plán navrhuje přeložku silnic II. třídy v trase západního obchvatu města, která je z větší části vedena v těsném souběhu se stávající železniční tratí Mimoň žst. – Mimoň staré nádraží, ale tento návrh v současné době již nesplňuje platné normy pro projektování silnic a je blízko stávající obytné zástavbě. Ve výhledu by měla být trasa západního obchvatu města ještě doplněna o přeložku silnice II/270 mezi silnicemi na Českou Lípu a na Jablonné v Podještědí, pro kterou je v územním plánu vymezen koridor územní rezervy R2 v severozápadní části nezastavěného území města. Dle územního plánu by měla převzít přeložka silnice II/268 dopravní zátěž 5500 vozidel/24 hod. a výhledová přeložka silnice II/270 v popsané trase západního obchvatu města 4800 vozidel/24 hod. Lze tedy konstatovat, že po realizaci přeložek obou silnic II. třídy by se intenzita dopravy v centru města měla snížit na polovinu, přičemž kromě dopravní obsluhy by bylo možné z centra města zcela vyloučit nákladní dopravu, což by podstatným způsobem snížilo nepříznivé vlivy dopravy a umožnilo zklidnění centra města.

Jako nejlepší možnost jak odvést nákladní dopravu z města, zklidnit jeho centrum, zvýšit bezpečnost na komunikacích, podstatnou měrou snížit emise výfukových plynů a snížit hluk ve městě, a tím zlepšit pohodu bydlení a kvalitu prostředí, se jeví realizace přeložek silnic II/268 a II/270 tzv. velkým obchvatem města, tzn. mezi silnicemi na Českou Lípu a na Mnichovo Hradiště (jen tak bude obchvat úplný a smysluplný), podle studie tzv. velkého jihozápadního obchvatu města, který je navržen dále od obytné zástavby a zastavěného území města a je podkladem pro pořízení změny č. 6 Územního plánu Mimoň. Tento návrh nemůže narušovat pohodu bydlení v obytných plochách města, respektuje stávající rozvojové plochy a do budoucna umožňuje bezproblémové napojení skladových a výrobních prostor u vlakového nádraží a

pozemků bývalé velkovýkrmny vepřů a vytváří veškeré předpoklady pro udržitelný rozvoj města a navazujícího území. Rizikem tohoto řešení ovšem je velká finanční náročnost obchvatu financovaného z rozpočtu Libereckého kraje a tím i malá pravděpodobnost realizace stavby obchvatu v nejbližších letech.

Aktuálně se město s cílem zklidnění dopravy v jeho centru snaží dosáhnout zákazů průjezdu automobilové nákladní dopravy zákazovými značkami instalovanými na silnicích II/268 a II/270.

Místní automobilová doprava

V rozsahu městského území Mimoň mají níže zmíněné komunikace dopravně-sběrný nebo dopravně-obslužný význam podle dopravních vazeb, přenášených intenzit dopravy nebo šířkového uspořádání. Funkci sběrných komunikací plní ulice Českolipská, Lužická, Žitavská, Okrouhlická, Pražská/Husova a kromě průtahů silnic II. tříd také místní komunikace v Sídlišti pod Ralskem ulice Široká a Vranovská. Jedná se výlučně o dvoupruhové komunikace s kategorií MS2 10/ 8/50 – MS2 12/8/50 s chodníky v přidruženém prostoru. Charakter obslužných komunikací je v obsluze vymezených lokalit s minimalizovaným počtem vozidel, která jen projíždějí. Mezi obslužné komunikace patří spojky na přístupu k nádraží ČD, do výrobních ploch v jižní části města nebo do rozhodujících sídlišť Letná, Pod Ralskem a Pražská. Technický stav části místních komunikací není dobrý, a proto město průběžně provádí celoplošnou rekonstrukci povrchů místních komunikací nejčastěji ve vazbě na rekonstrukci dožilé veřejné kanalizace a vodovodu, alternativně provádí lokální opravy a úpravy komunikací ke zvýšení bezpečnosti provozu. Tento trend by měl pokračovat i v dalších letech.

Doprava v klidu

Nabídka možností odstavování vozidel v blízkosti jednotlivých aktivit v centru města výrazným způsobem ovlivňuje jejich atraktivitu. Krátkodobé parkování motorových vozidel se uplatňuje u objektů občanského vybavení a dlouhodobé u výrobních podniků, ubytovacích kapacit apod. Jako případné záchytné odstavné plochy bude výhledově možné využít parkoviště u supermarketů v Husově ulici a na nevyužívané části autobusovém nádraží.

V centru města se parkuje na náměstí 1. máje (cca 45 kolmých stání), další dvě parkoviště jsou při ulici Malé – proluka za budovou Policie ČR s cca 20 parkovacími místy a parkoviště u veřejných WC (cca 40 míst). Podélná stání se nacházejí v jednosměrných ulicích Mírová (cca 40 podélných stání) a Malá (cca 40 podélných stání). Velmi využívaná jsou stání na náměstí 1. máje. V případě ulice Malé se jedná většinou o vozidla rezidentů. Město Mimoň mělo zájem parkování v centru města regulovat placením z důvodu odstranění dlouhodobě stojících vozidel osob dojíždějících za zaměstnáním mimo území města, ale zatím tento záměr neschválilo.

Problematický je nedostatek parkovišť pro dlouhodobé odstavení vozidel na sídlištích s vícepodlažní bytovou zástavbou – Letná, Pod Ralskem a Pražská. Vnitrosídlištní komunikace svým šířkovým uspořádáním neumožňují bezpečné parkování vozidel z pohledu zachování průjezdu a odpovídajících odstavných ploch s kolmým nebo šikmým stáním je nedostatek. Z výše uvedeného důvodu města realizovalo odstavná parkoviště v těchto lokalitách, jejichž kapacitu bude rozšiřovat.

Pod sídlištěm Letná a U nemocnice (Pražská ulice) je umístěno několik bloků řadových garáží, ovšem spousta z nich je využívána k jinému účelu. V území s nízkopodlažní zástavbou rodinnými domy je odstavení automobilů řešeno v garážích, jež jsou součástí objektů, nebo samostatné na vlastních pozemcích.

Pěší doprava

Hlavní pěší tahy mají radiální charakter z centra města k jednotlivým funkčním složkám – bydlení, výroba, nádraží ČD, autobusové nádraží, rekreace. Ulice v zastavěných částech jsou většinou vybaveny chodníky, často oboustrannými. Chybějící chodníky jsou spíše v extravilánových úsecích. Problematický je však také jejich stavebně technický stav, včetně chybějící bezbariérovosti. Podmínky pro pohyb postižených osob jsou však postupně zlepšovány. Samotné centrum města – včetně bezpečného a pohodlného pohybu pěších - je v současné době značně ovlivněno tranzitní automobilovou dopravou, která přes něj prochází. Na Náměstí 1. máje slouží jako průchozí plocha pro pěší v podstatě celý středový prostor náměstí - v jedné výškové úrovni s vozovkou - oddělený květináči. Uvažovaným záměrem je celková rekonstrukce Náměstí 1. máje ve vazbě na dostavbu západní a východní části náměstí a ve vazbě na omezení nebo úplné vyloučení těžké nákladní dopravy z centra města.

Cyklistická doprava

Stejně jako v případě pěší dopravy je řada denních cest obyvatel města Mimoň za prací, do škol a k objektům občanské vybavenosti vykonávána částečně i na kole. K vyššímu využívání kola jako dopravního prostředku však chybí ucelená síť cyklostezek, příp. pruhů pro cyklisty.

Městem prochází dvě značené cykloturistické trasy.

- č. 241 Petrovice (hraniční přechod se SRN) – Lvová – Stráž pod Ralskem – Mimoň – Hvězdov – Mukařov (mezinárodní trasa Zittau – Praha). Tato trasa využívá silnici III/26831 a v řešeném území vede přes Srní Potok, Vranov a v Mimoně pak ulicemi Svěbořická a Hvězdovská (III/26830) směr Hvězdov.
- č. 3046 Zdislava – Hamr – Mimoň (trasa místního významu). Trasa se napojuje na trasu č. 241 v křižovatce silnic III/26831 x III/26829.

Uvažovaným záměrem je cyklomagistrála Ploučnice vedená po levém břehu řeky. Prozatím je na území města realizován krátký úsek mezi Zámeckým mostem (s napojením na ulici Vranovskou) a Křížovou lávkou (s napojením na ulici Pod Křížovým vrchem). Již takovýto úsek by však postačoval k přeložení trasy č. 241 na tuto cyklostezku a ulici Vranovskou (Vranovskou alej). Dále město realizovalo úsek mezi koupalištěm a silnicí III/26831 spojující Vranov a Noviny pod Ralskem a má připravenou projektovou dokumentaci na úsek na pokračující úsek až do Novin pod Ralskem, kde se mají cyklostezky propojit na již existující úsek Magistrály Ploučnice (Noviny pod Ralskem – Osečná – Družcov). V neposlední řadě město v souladu s platným územním plánem připravuje část cyklostezky od křižovatky ulic Okrouhlická x Potoční po železniční most přes Ploučnici bývalé vlečky na letiště Hradčany. Po dokončení propojí cyklomagistrála město Mimoň s velkou částí rekreačních lokalit v Podralském regionu a představuje tak velmi významný turistický potenciál. Je připravována i návaznost na další úseky, které mají v konečné fázi propojit Liberecký a Ústecký kraj.

Dalším prvkem zvyšující bezpečnost a pohodlí cyklisty jsou zakreslené cyklopiktogramy na zrekonstruovaném úseku silnice II/268 ulic Husova a Pražská od náměstí ČSA až po železniční přejezd.

Dopravní obslužnost

Autobusová doprava

Tabulka 15 - Přehled autobusových linek a dopravců

<i>Dopravce</i>	<i>Linka č.</i>	<i>IDOL linka č.</i>	<i>Trasa</i>
ČSAD Česká Lípa a.s.	500241	241	Doksy - Mimoň - Jablonné v Podj. - Liberec
	500260	260	Česká Lípa - Mimoň - Stráž pod Ralskem - Hamr na Jezeře
	500261	261	Česká Lípa - Mimoň - Jablonné v Podj.
	500262	262	Česká Lípa - Zákupy - Brniště - Mimoň
	500267	267	Mimoň – Ralsko, Kuřívody
	500282	282	Dubá - Doksy - Mimoň - Stráž pod Ralskem
	500474	474	Nový Bor - Zákupy - Mimoň
Compag CZ s.r.o.	500269	269	Mimoň – Zákupy, Brenná-Zákupy
	500430	430	Mimoň – Vranov – Ploužnice – Ralsko, Kuřívody
	500439	439	Ralsko, Ploužnice – Mimoň – Stráž p.R. - Brniště – Nové Zákupy
ARRIVA STŘEDNÍ ČECHY S.R.O.	260005	-	Mladá Boleslav - Mnichovo Hradiště - Mimoň

Zdroj: <http://www.iidol.cz/platne-jizdni-rady.html>

Městem prochází řada dálkových i místních autobusových linek, které jsou součástí integrovaného dopravního systému Libereckého kraje IDOL. Linky jsou vedeny ze směrů Česká Lípa, Liberec, Jablonné v Podještědí, Mladá Boleslav, Mnichovo Hradiště a Doksy po průtazích

silnic II/268 a II/270 centrem města nebo jeho severozápadní částí a provozuje je v současnosti celkem 5 dopravců, a to ČSAD Česká Lípa, COMPAG CZ s.r.o., ARRIVA STŘEDNÍ ČECHY s.r.o., MIRO bus s.r.o. a Milan Fejfar, autobusová doprava.

Stávající autobusové, (kapacitně a prostorově naddimenzované postrádající však jakékoliv další zázemí občanské vybavenosti).

je umístěno v severozápadní okrajové části centrální zóny s napojením na ulici Českolipskou (II/268). Autobusové nádraží je blízko od centra města v docházkové vzdálenosti cca 300 m od Náměstí 1. máje. Autobusové nádraží je hlavní zastávkou v Mimoně a její význam podle dopravní koncepce Libereckého kraje by měl klesnout a část autobusové dopravy by měla být přenesena k vlakovému nádraží, kde je v územním plánu navržen a v minulosti byl i povolen, ale dosud nezrealizován, dopravní terminál. Toto řešení vychází z koncepce Libereckého kraje propojovat postupně autobusovou a železniční dopravu, s cílem odstranit paralelní podporu současných autobusových a železničních linek.

Železniční doprava

Město je důležitou zastávkou na železniční trati Liberec – Česká Lípa - Děčín. Z pohledu dopravního spojení leží Mimoně na významných dopravních komunikacích II/268 (Mnichovo Hradiště, Ralsko – Kuřívody, Mimoně) a II/270 Petrovice, Jablonné v Podještědí, Mimoně Zákupy, Nový Bor a Ralsko – Hradčany, Doksy, Dubá.

Železniční stanice Mimoně leží na trati č. 086 Liberec – Česká Lípa, která je zařazena do neelektrifikované sítě jednokolejných celostátních drah. Provoz trati z České Lípy do Mimoně byl zahájen v roce 1883, z Mimoně do Liberce roku 1900. Vlakové spojení s Libercem i Českou Lípou je velmi dobré, osobní vlaky jezdí každou hodinu, rychlíky každé dvě hodiny. Časová dostupnost České Lípy je do 20 minut a Liberce okolo 60 minut. Železniční stanice Mimoně je lokalizována v západní části zastavěného území města v dosahu centrální zóny v přijatelné docházkové vzdálenosti 800 m z Náměstí 1. máje. Poloha stanice je mezilehlá se smíšenou povahou práce. Denní průjezdnost se průměrně pohybuje okolo 38 vlaků, přičemž jsou zastoupeny jak osobní, tak spěšné vlaky a rychlíky. Nákladní doprava je provozována v minimálním rozsahu. Vlastní železniční stanice má 5 dopravních, 2 manipulačních a 2 vlečkové koleje.

Převažující směr dojížděky je okresní město Česká Lípa. Vzhledem k poloze tratě v Mimoně má železniční doprava v dělbě přepravní práce malý podíl, převažuje individuální doprava osobními auty a autobusová doprava.

KLADY	ZÁPORY
<ul style="list-style-type: none"> • <i>Dobré autobusové a vlakové spojení</i> • <i>Budování sítě cyklostezek a návaznost cyklostezek na úrovni mikroregionu</i> • <i>Pravidelné investice do údržby a rozvoje komunikací a chodníků</i> • <i>Investice do vybudování nových parkovacích ploch</i> • <i>Rozvinutý systém třídění odpadů</i> • <i>Systém komunálních služeb je vytvořený a stabilizovaný (sběrný dvůr, domácí kompostéry)</i> 	<ul style="list-style-type: none"> • <i>Hlavní silniční tahy vedou centrem města</i> • <i>Výpadky elektrické distribuční sítě v létě</i> • <i>Chybějící odkanalizování okrajových částí města</i> • <i>Stav místních komunikací</i> • <i>Nízké využití veřejné dopravy</i> • <i>Údržba stávajících komunikací a nemožnost ovlivnění údržby komunikací, které procházejí městem, ale nejsou v jeho majetku</i> • <i>Zvýšené zatížení hlukem, prachem a výfukovými plyny v centru města v důsledku intenzivní dopravy a chybějícího obchvatu</i> • <i>Absence koncepce parkování</i>

5. Vybavenost

Bydlení

Údaje o počtu bytových, hospodařících a cenzových domácností jsou velmi důležité pro stanovení potřeby bydlení (nové bytové výstavby i modernizace a rekonstrukce nebytových domů pro účely bydlení). Aktuální potřebu lze odhadnout prostřednictvím tzv. domácností bez vlastního bytu (tj. rozdílu mezi počtem cenzových a bytových domácností). *Pozn.: Data ze sčítání nejsou ve všech kategoriích úplná (při metodě sebesčítání je běžné, že respondenti některé údaje nevyplní).*

Domovní fond v roce 2011 tvořilo 1 167 domů, z toho bylo 1 085 obydlých a 82 neobydlých. Převahu měly rodinné domy. Naprostá většina obydlých domů byla k datu sčítání ve vlastnictví fyzických osob, malý počet domů je ve vlastnictví spoluvlastníků bytů nebo obce. Z hlediska stáří domovního fondu mírně převažují domy postavené v roce 1920 - 1970.

Tabulka 16 - Obydlé byty podle právního důvodu užívání

		<i>Celkem</i>	<i>rodinné domy</i>	<i>bytové domy</i>	<i>ostatní budovy</i>
Obydlé byty celkem		2 469	1 044	1 409	16
z toho právní důvod užívání bytu	ve vlastním domě	820	807	9	4
	v osobním vlastnictvím	85	-	85	-
	nájemní	1 072	69	998	5
	družstevní	226	-	226	-

Zdroj: https://vdb.czso.cz/vdbvo2/faces/cs/index.jsf?page=profil-uzemi&uzemiprofil=31288&u=VUZEMI_43_561835#

Tabulka 17 - Domovní fond za rok 2011

		<i>Celkem</i>	<i>rodinné domy</i>	<i>bytové domy</i>	<i>ostatní budovy</i>
Domy úhrnem		1 167	969	177	21
Domy obydlé		1 085	889	176	20
z toho podle vlastnictví domu	fyzická osoba	865	836	22	7
	obec, stát	42	13	22	7
	bytové družstvo	22	1	21	-
	spoluvlastnictví vlastníků bytů	44	30	14	-
z toho podle období výstavby nebo rekonstrukce domu	1919 a dříve	306	287	15	4
	1920 - 1970	376	284	88	4
	1971 - 1980	111	56	54	1
	1981 - 1990	135	131	4	-
	1991 - 2000	70	60	6	4
	2001 - 2011	63	56	6	1

Zdroj: https://vdb.czso.cz/vdbvo2/faces/cs/index.jsf?page=profil-uzemi&uzemiprofil=31288&u=VUZEMI_43_561835#

Tabulka 18 - Přehled vybavení bytů

Obydlené byty úhrnem	2 469
plyn v bytě	233
vodovod v bytě	2 254
připojení na veřejnou kanalizační síť	2 082
ústřední topení	2 047
etážové topení	124

Zdroj: <http://www.risy.cz/cs/vyhledavace/obce/scitani-lidu-domu-a-bytu-2011?zuj=561835#p8>

Sociální bydlení

Město Mimoň disponuje byty ve svém vlastnictví, které pronajímá pro sociálně slabší občany za menší nájemné.

Vývoj finančních prostředků vynaložených na opravy a investice do nemovitého majetku města pronajímaného dalším subjektům, včetně rekonstrukcí bytových domů

Tabulka 19 - Opravy a investice

		2012	2013	2014	2015	2016	2017
Bytové hospodářství (Kč)	běžné opravy	1 081 321	1 984 607	2 902 683	1 808 318	1 946 372	2 149 422
	investice	-	-	576 480	1 361 082	887 453	4 044 590 Rekonstrukce bytového domu na sídlišti Letná

Zdroj: Data poskytnutá městem Mimoň

Aktuálně je v přímé správě města (zajišťuje OSM MěÚ Mimoň) celkem 335 bytů ve 21 bytových domech, z toho je 230 bytů na sídlišti Ploužnice. K náročnosti správy těchto 230 bytů přispívá skutečnost, že tento majetek města Mimoň (bytový fond „uvolněný“ po odchodu Sovětské armády po roce 1989 a revitalizovaný městem Mimoň za finanční dotační pomoci státu) se nachází na území jiné obce – obce Ralsko. Častým projevům vandalismu na majetku města se zde snaží město Mimoň předcházet instalací kamer do společných prostor domů.

Další bytový fond (bytový fond domů s pečovatelskou službou – celkem 42 bytů ve 4 bytových domech) byl v roce 2016 svěřen příspěvkové organizaci Sociální služby města Mimoň do správy v rámci výkonu hospodářské činnosti organizace. V roce 2018 proběhla kontrola stavu těchto bytů (s ročním „výnosem“ do rozpočtu organizace cca 900.000,- Kč) však bohužel ukázala dlouhodobé zanedbávání pravidelné údržby těchto bytů.

Větší část městského bytového fond v rozsahu 851 bytů ve 32 bytových domech spravuje městem založená akciová společnost Mimoňská komunální a.s. (K postupnému převodu bytů docházelo v letech 1996 až 1999) Dlouhodobá roztržitost správy bytové fondu byla předmětem opakované kritiky občanů města.

V letošním roce byl zastupitelstvem města Mimoň schválen záměr zrušení společnosti MK a.s. a převod bytů na město. Od té doby jsou postupně realizovány dílčí kroky s cílem zrušení společnosti k 31.12.2019.

Školství

Město Mimoň je zřizovatel dvou základních a dvou mateřských škol. Dále Domu dětí a mládeže Vážka a Základní umělecké školy. Ve městě je i střední škola (gymnázium), zřizovatelem je Liberecký kraj.

Základní škola a Mateřská škola Pod Ralskem 572, Mimoň, příspěvková organizace

Kapacita:

Mateřská škola: 110 dětí, místem poskytovaného vzdělávání nebo školských služeb je Eliášova 637, 471 24 Mimoň

Základní škola: 450 žáků, místem poskytovaného vzdělávání nebo školských služeb je Pod Ralskem č.p. 572, 471 24 Mimoň a Luční 530, 471 24 Mimoň

Škola má k dispozici velmi moderní sportovní areál s oválem pro atletiku, dále hřiště na plážový volejbal, házenkářské hřiště a dvě víceúčelová hřiště s umělým povrchem. Z pohledu materiálně - technického vybavení je škola na velmi dobré úrovni. Škola má vlastní kuchyň s jídelnou a tři výdejny jídel. Stravování cizím strávníkům v rámci své hospodářské činnosti neposkytuje.

Počet žáků základní školy se v posledních letech příliš nemění. Nemění se výrazně ani počty dětí v mateřské škole, školní družině a školní jídelně. Počet dojíždějících žáků byl v této škole v roce 2019–69, z toho 11 dojíždějících žáků navštěvovalo I. stupeň ZŠ a 49 žáků II. stupeň ZŠ. Jde zejména o děti z obce Ralsko, Brniště a Velký Grunov.

Základní škola a Mateřská škola Mírová 81, Mimoň, příspěvková organizace

Od 1. 7. 2011 jsou jejími součástmi třídy bývalé Základní školy praktické na sídlišti Letná. Tato budova se také stala odloučeným pracovištěm školy se speciálními třídami a třídami mateřské školy.

Kapacita:

Mateřská škola: 164 dětí, místo poskytovaného vzdělávání nebo školských služeb: Letná 236, 471 24 Mimoň, Komenského 101, 471 24 Mimoň

Základní škola: 700 žáků, místo poskytovaného vzdělávání nebo školských služeb: Mírová 81, 471 24 Mimoň, Komenského 101, 471 24 Mimoň. Ze 700 žáků školy činí počet dojíždějících žáků navštěvujících I. stupeň této ZŠ – 61, stupeň II. navštěvuje 58 dojíždějících žáků.

V mateřské škole se děti vzdělávají podle školního vzdělávacího programu pro předškolní vzdělávání „Krok za krokem jdeme světem“. Mateřská škola je rozdělena na dvě části – první je umístěna v budově Komenského. Má dvě třídy – třída mladších dětí (tříleté, čtyřleté) a třída starších dětí (pětileté a šestileté). Druhá část mateřské školy je v budově na Letné, kde jsou umístěny čtyři třídy, ve kterých jsou děti rozděleny podle věku.

V základní škole se vyučuje podle ŠVP ZV „AMOSEK“, integrovaní žáci se vzdělávají podle individuálních plánů, které byly vypracovány pro konkrétního žáka, žáci se středně těžkým mentálním postižením jsou vyučováni podle ŠVP SŠ „Společně to zvládnem“, integrovaní žáci s těžkým mentálním postižením a souběžným postižením více vadami jsou vyučováni podle ŠVP SŠ „Snazší život“.

Od 1. 1. 2014 je do školy integrován Dům dětí a mládeže Vážka a jeho budova v Nádražní ulici se tak stala odloučeným pracovištěm základní školy. Činnost domu dětí a mládeže tak přešla rozhodnutím Zastupitelstva města Mimoň z ze 17. 10. 2013 na nástupnickou organizaci Základní škola a Mateřská škola Mírová č.o. 81, Mimoň, příspěvková organizace. Od tohoto data jsou odloučenými pracovišti – budova v Komenského ulici č. p. 101, Mimoň, budova na sídlišti Letná č. p. 236, Mimoň a budova v Nádražní ulici 170, Mimoň. Škola má vlastní vývařovnu s jídelnou a dvě výdejny jídel na MŠ. Stravování cizím strážníkům neposkytuje. V plánu je vybudování nového školního hřiště.

Základní škola je školou, kterou navštěvují nejen žáci z Mimoně, ale i žáci z okolních obcí: Ralska-Kuřívody, Plouznice, Hradčan, Borečku, dále pak Novin pod Ralskem, Stráže pod Ralskem, Pertoltic, Brniště, Velkého Grunova, Srního Potoka, Vranova a také z České Lípy. V současnosti také vzdělává několik dětí cizích státních příslušníků (Vietnamců, Mongolů a Slováků). Složení žáků je různorodé jak z hlediska sociálního, etnického, tak z hlediska školní úspěšnosti. Školu navštěvuje velké procento žáků, se speciálními vzdělávacími potřebami, a také žáci integrovaní a žáci s poruchami učení a chování.

Tabulka 20 - Počty žáků na základních školách k 1. 3. 2019

	ZŠ a MŠ Pod Ralskem	ZŠ a MŠ Mírová
1A	21	16
1B	23	19
2A	25	22
2B	23	21
3A	19	25
3B	21	24
4A	26	23
4B	27	24
5A	20	22
5B	20	22
5C	17	18
6A	24	25
6B	23	0
7A	24	13
7B	23	20
8A	23	28
8B	22	0
9A	17	23
9B	19	0

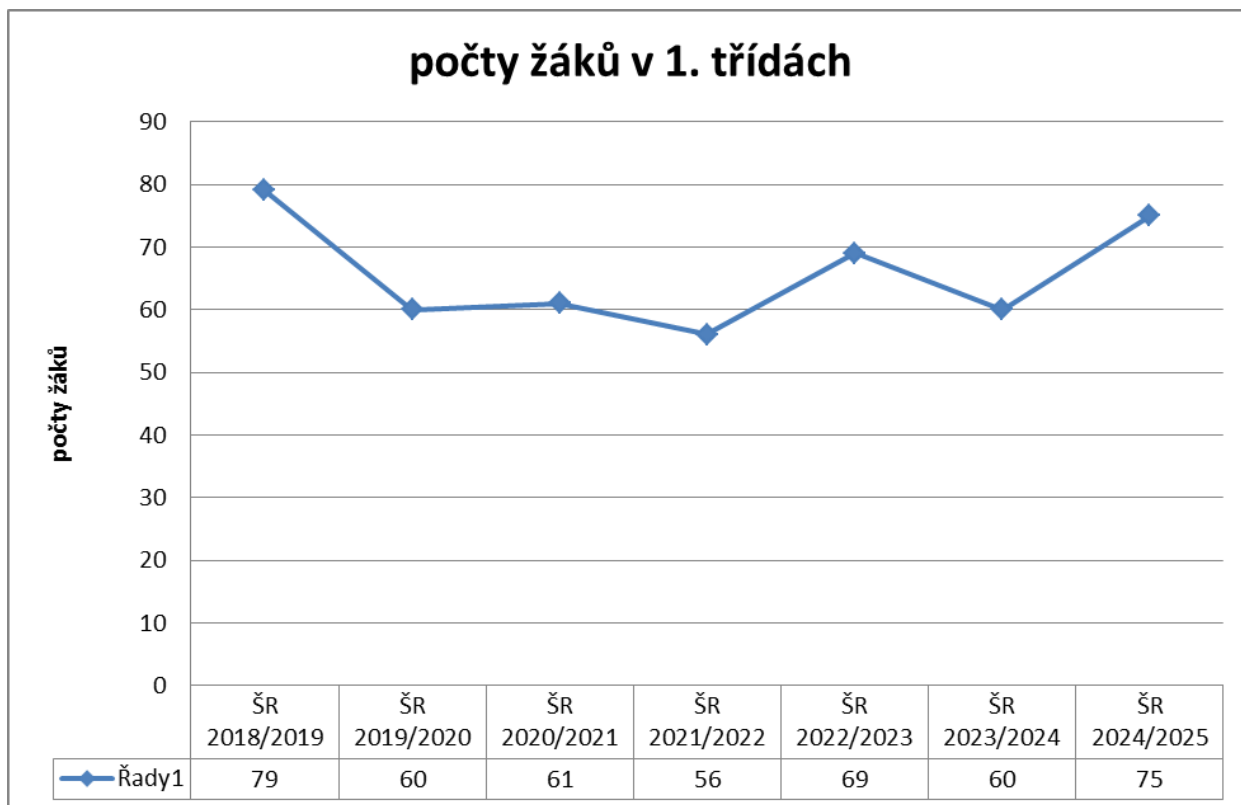
Zdroj: Data poskytnutá městem Mimoň

Tabulka 21 - Počet žáků celkem v obou základních školách s výhledem do dalších let

Počet žáků celkem v obou základních školách a výhled							
třída	ŠR 2018/2019	ŠR 2019/2020	ŠR 2020/2021	ŠR 2021/2022	ŠR 2022/2023	ŠR 2023/2024	ŠR 2024/2025
1	79	60	61	56	69	60	75
2	91	79	60	61	56	69	60
3	89	91	79	60	61	56	69
4	100	89	91	79	60	61	56
5	119	100	89	91	79	60	61
6	72	119	100	89	91	79	60
7	80	72	119	100	89	91	79
8	73	80	72	119	100	89	91
9	59	73	80	72	119	100	89

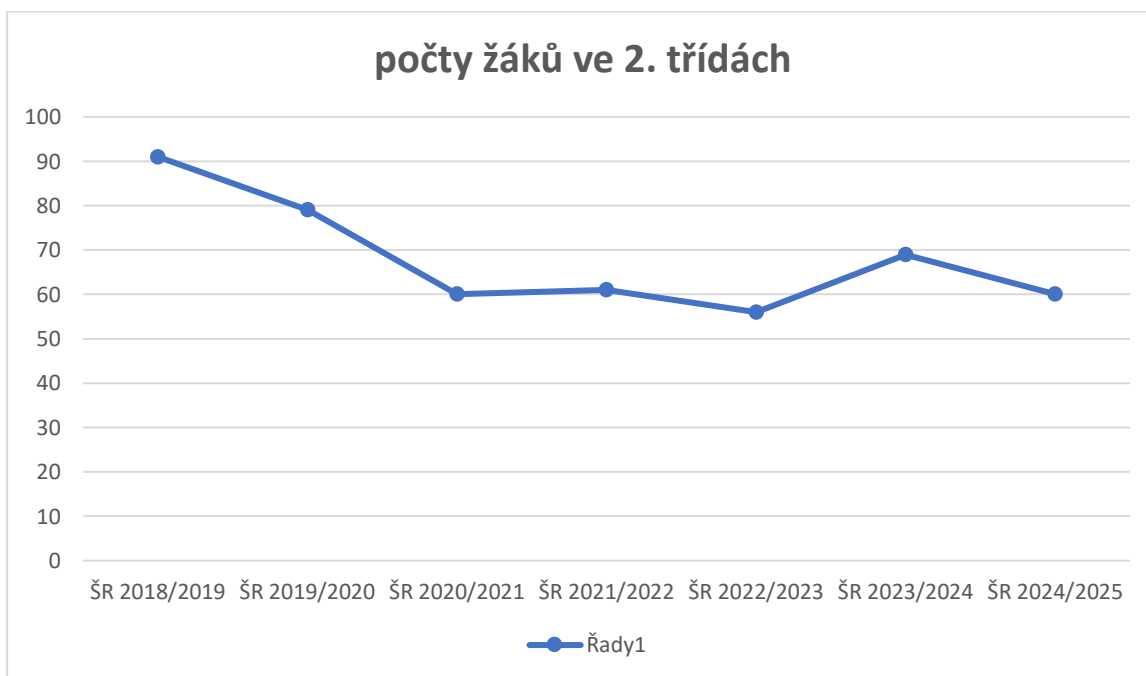
Zdroj: Data poskytnutá městem Mimoň

Graf 8 - Počty žáků v 1. třídách



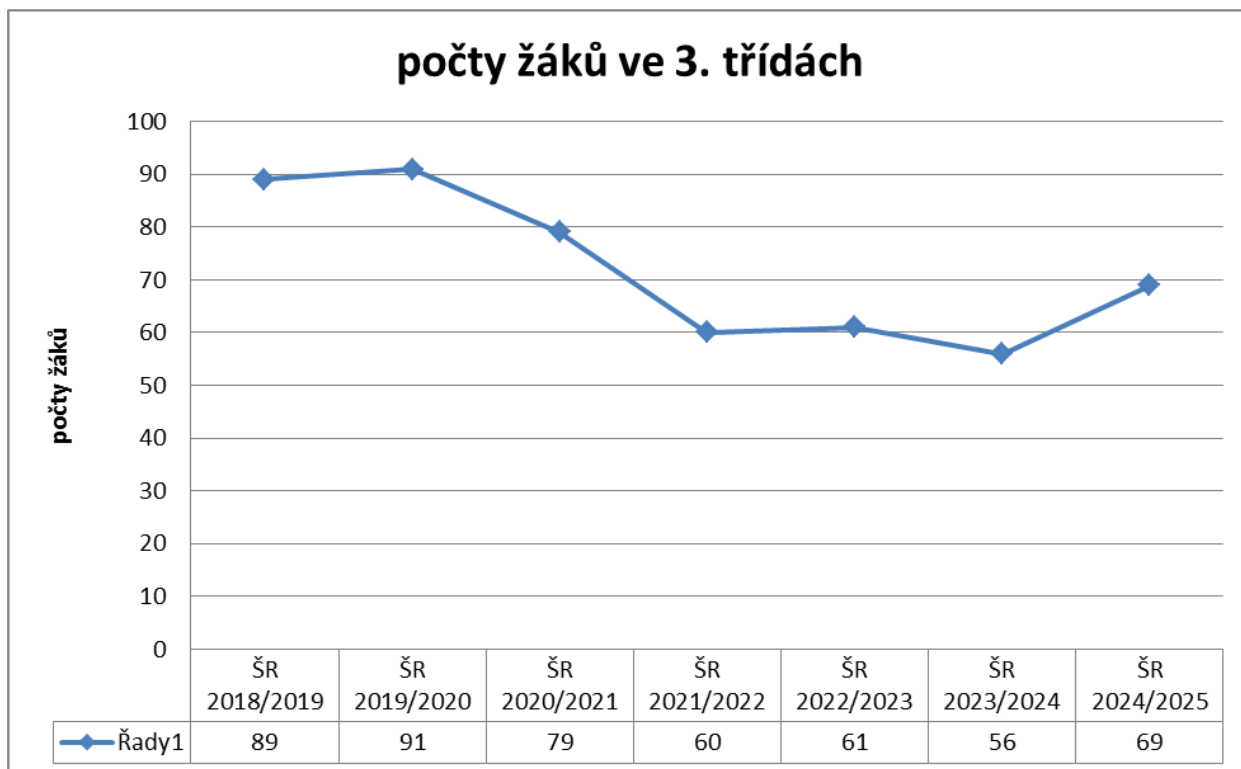
Zdroj: Data poskytnutá městem Mimoň

Graf 9 - Počty žáků ve 2. třídách



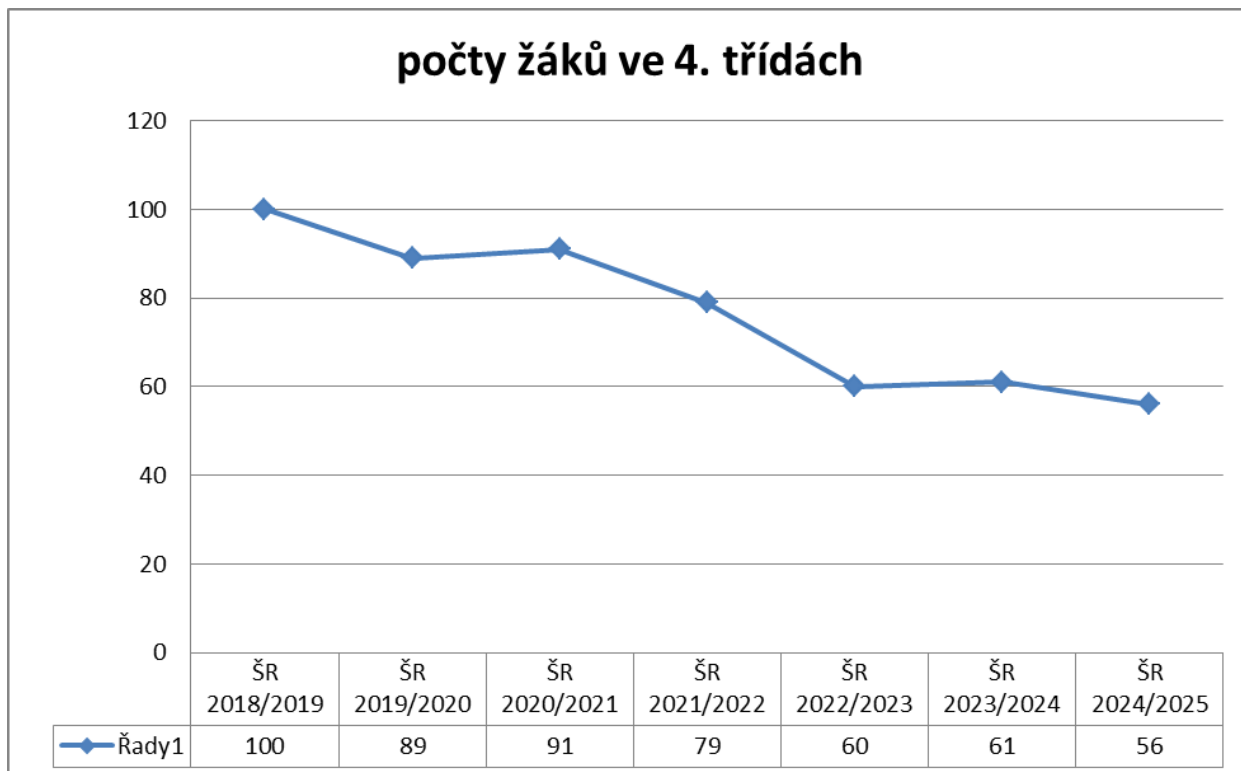
Zdroj: Data poskytnutá městem Mimoň

Graf 10 - Počty žáků ve 3. třídách



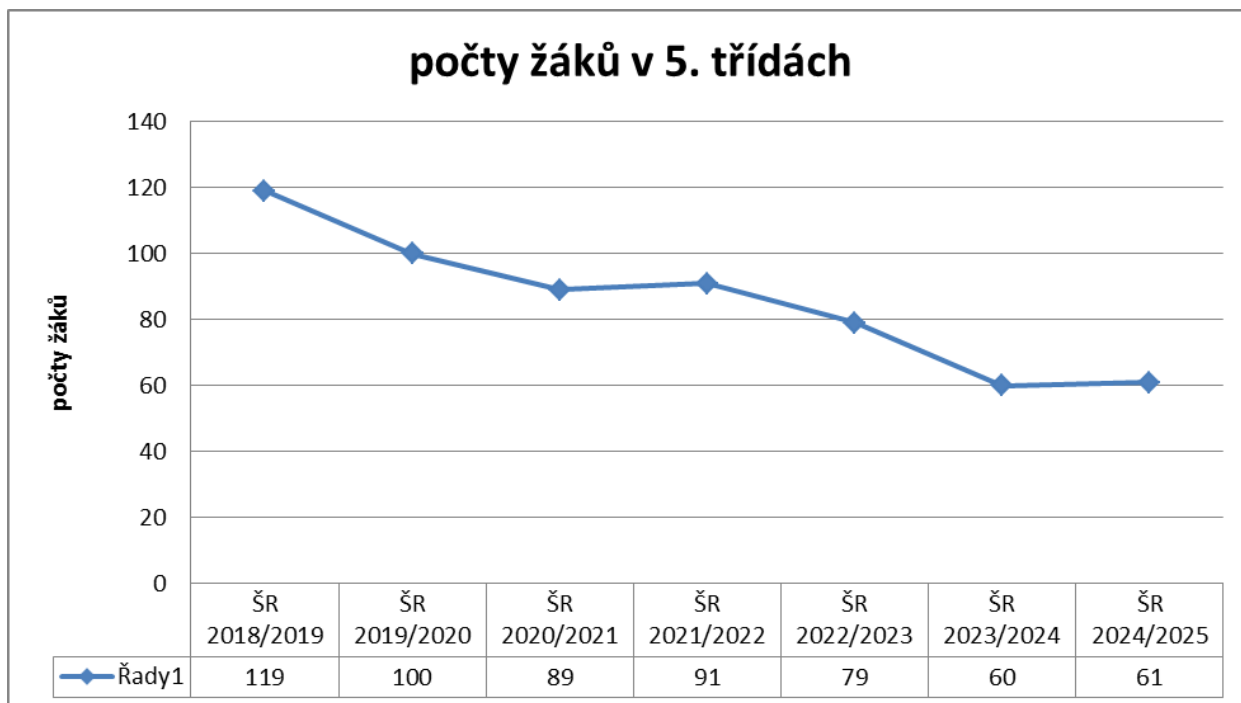
Zdroj: Data poskytnutá městem Mimoň

Graf 11 - Počty žáků ve 4. třídách



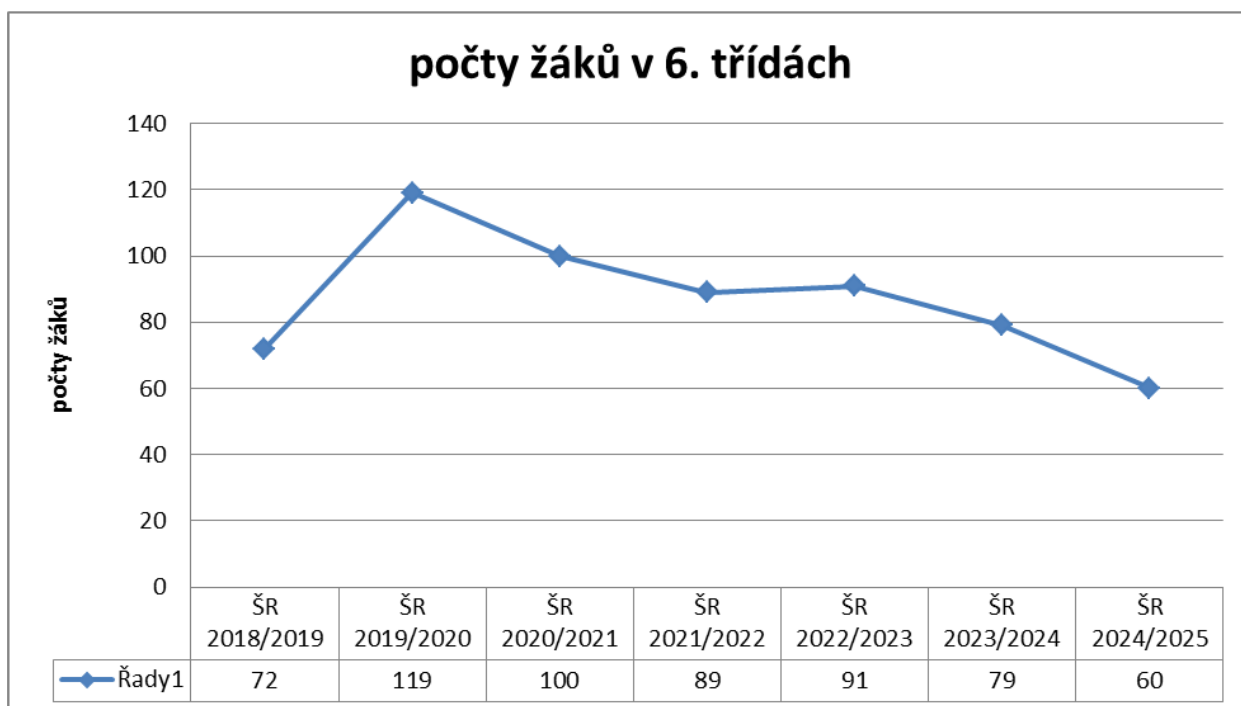
Zdroj: Data poskytnutá městem Mimoň

Graf 12 - Počty žáků v 5. třídách



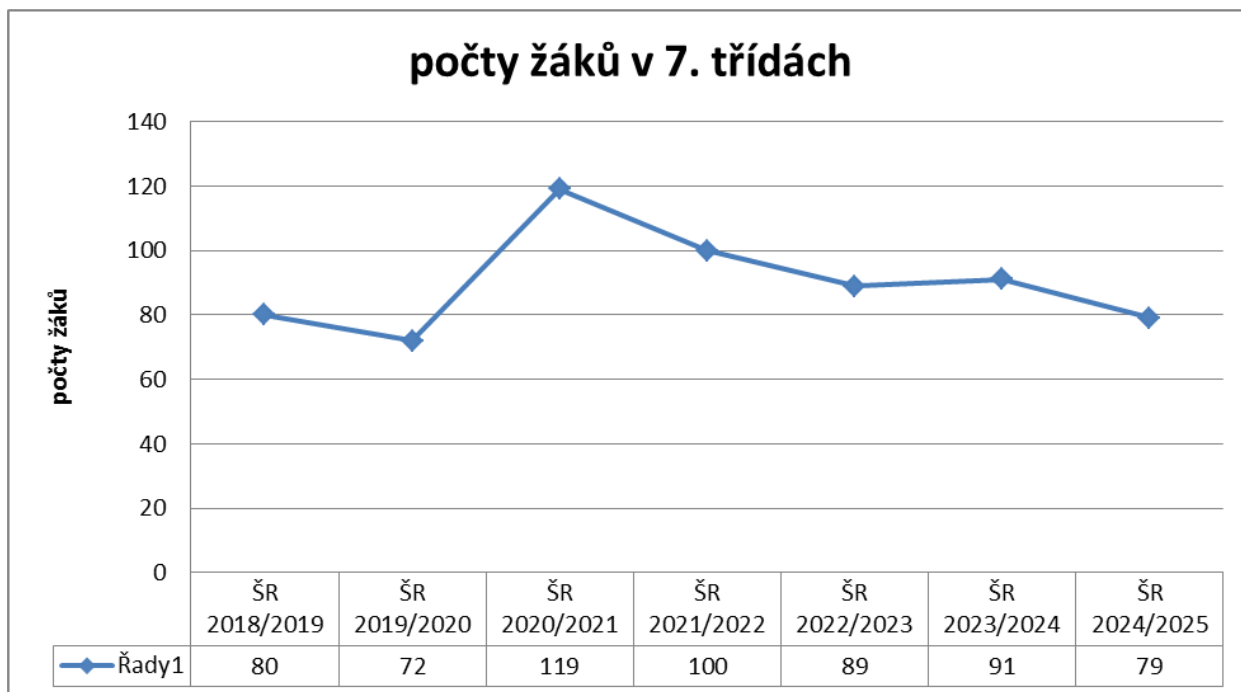
Zdroj: Data poskytnutá městem Mimoň

Graf 13 - Počty žáků v 6. třídách



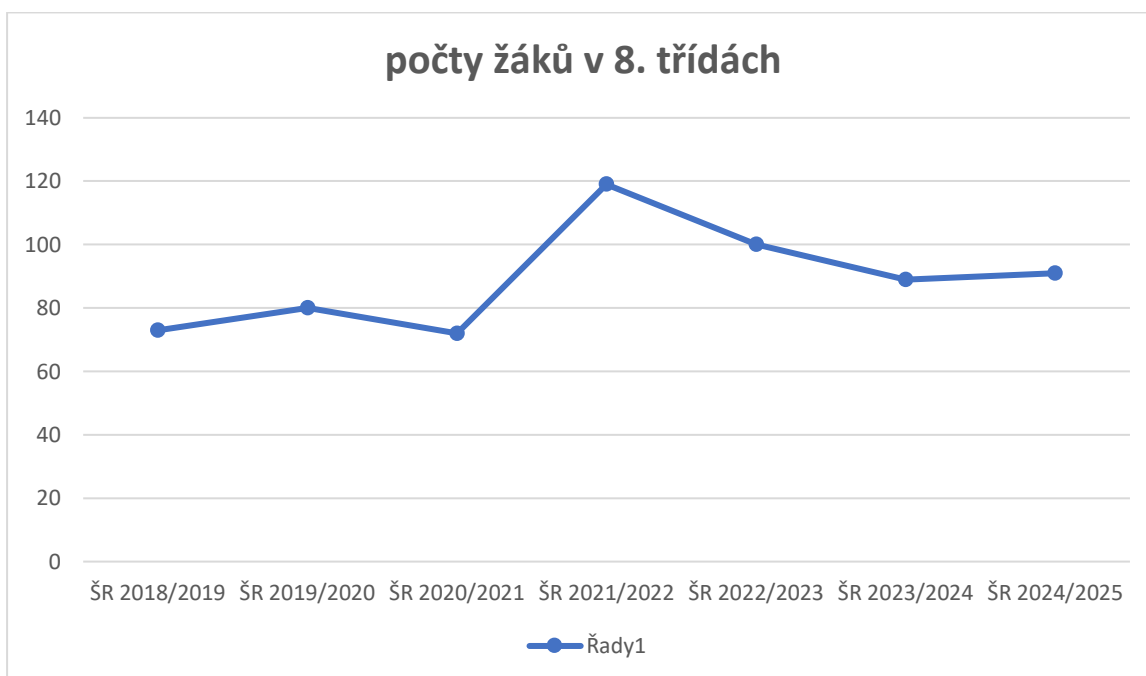
Zdroj: Data poskytnutá městem Mimoň

Graf 14 - Počty žáků v 7. třídách



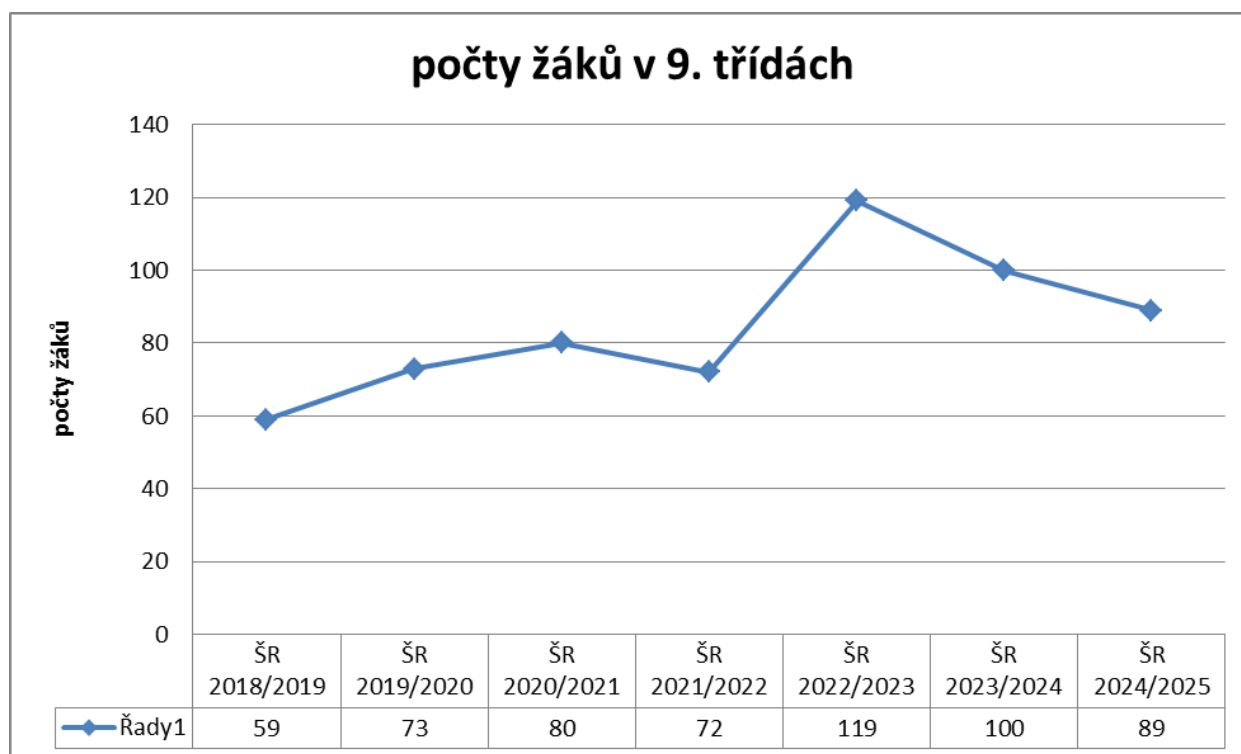
Zdroj: Data poskytnutá městem Mimoň

Graf 15 - Počty žáků v 8. třídách



Zdroj: Data poskytnutá městem Mimoň

Graf 16 - Počty žáků v 9. třídách



Zdroj: Data poskytnutá městem Mimoň

Zastupitelstvo města na svém zasedání 16. 02. 2017 usnesením č. Z17/13 schválilo obecně závaznou vyhlášku města O stanovení části školských obvodů na základě uzavřené dohody města Mimoň a obce Pertoltice pod Ralskem o vytvoření společných školských obvodů mateřských škol a základních škol. Rodiče dětí z obce Pertoltice tak mohou posílat své děti do mateřských a základních škol v Mimoně.

Zřizovatelskou roli vykonává město Mimoň i k Základní umělecké škole.

Historie základní umělecké školy se začala psát v roce 1946, kdy byl založen Městský hudební ústav v Mimoně. V roce 1984 byla otevřena pobočka školy ve Stráži pod Ralskem a byla zahájena výuka výtvarného oboru. Právní subjektivitu získala škola v září roku 1993. O rok později, v roce 1994, jí byl přidělen čestný název „Základní umělecká škola Václava Snítily“. Hudební obor na škole navštěvuje maximálně 250 žáků, výtvarný obor 120 a taneční 50. V hudebním oboru se žáci učí hře na klavír, elektronické klávesové nástroje, akordeon, zobcovou flétnu, příčnou flétnu, klarinet, saxofon, trubku, kytaru, elektrickou kytaru, basovou kytaru, sborovému zpěvu a sólovému zpěvu. V hudebních i výtvarných soutěžích se žáci pravidelně umísťují na předních místech v regionu.

Zřizovatel jediné střední školy v Mimoně – gymnázia - je Liberecký kraj.

Tabulka 22 - Základní údaje o škole

Sídlo školy	Letná 263, 471 24 Mimoň
Právní forma	příspěvková organizace
Způsob hospodaření	Jako příspěvková organizace získává gymnázium finanční prostředky od zřizovatele a z doplňkové činnosti.

IČO	00 828 840
Identifikátor školy	600 010 007
Ředitel školy	Mgr. Ivana Netušilová
Datum zařazení do sítě škol	01.09.1996
Datum zápisu do rejstříku	01.01.2005
Kapacita školy	Gymnázium – kapacita 360 žáků, IZO: 102 145 580
	Školní jídelna – kapacita 500 jídel, IZO: 102 133 841
Zřizovatel	Liberecký kraj IČO: 70 891 508 adresa: U Jezu 642/2a, 461 80 Liberec 2

Zdroj: Data poskytnutá městem Mimoň

Stručná charakteristika školy a její postavení v regionu

Gymnázium Mimoň zahájilo výuku 3. září 1990 jako odloučené pracoviště Gymnázia Česká Lípa v budově, která v letech 1971–1989 sloužila jako škola pro děti sovětských důstojníků z blízkého vojenského prostoru.

Gymnázium Mimoň je střední školou v oblasti Mikroregionu Podralsko, kde žije přibližně 33 000 obyvatel. Je spádovou školou s dobrou dopravní dostupností pro okolní města a obce (Stráž pod Ralskem, Hamr nad Jizerou, Ralsko, Brniště, Dubnici, Doksy, Bohatice, Zákupy, Jablonné v Podještědí, Noviny pod Ralskem), ale i pro žáky z České Lípy. Ve školním roce 2018/2019 na této škole studuje 194 žáků. Složení žáků je různorodé jak z hlediska sociálního, etnického, tak z hlediska školní úspěšnosti.

Gymnázium Mimoň je nezastupitelnou kulturní a společenskou institucí města a regionu. Škola má svou činností vybudováno uznávané postavení v Mikroregionu Podralsko, přispívá k jeho rozvoji, ke zvyšování vzdělanostní úrovně a posilování zaměstnatelnosti obyvatel, umožňuje lepší přístup ke gymnaziálnímu vzdělávání žákům v této oblasti.

Gymnázium se nachází v lokalitě, která je zařazena mezi hospodářsky slabé oblasti. Dodnes se projevuje vliv značného omezování jejího rozvoje existencí vojenského prostoru a stavební uzávěrou v souvislosti s těžbou uranu. Nedostatek pracovních příležitostí zpomaluje postupné osídlování tohoto regionu.

Dalším činitelem, který výrazně ovlivňuje rozvoj vzdělávání a je rozhodujícím limitem rozvoje vzdělávací soustavy, je nepříznivý demografický vývoj především ve věkových skupinách vyššího stupně základního vzdělávání a vzdělávání uskutečňovaného ve středním školství.

Hospodářsky slabá oblast, nepříznivý demografický vývoj a nabídka stejných studijních oborů na školách v blízkém okolí jsou objektivní faktory, které se negativně odrážejí v nízkém počtu studentů přijímaných ke studiu.

Výuka na osmiletém gymnáziu probíhá podle školního vzdělávacího programu „Podralské gymnázium“. Ve všech ročnících jsou vyučovány dva cizí jazyky a ICT.

Hlavním cílem školy je připravit žáky ke studiu na všech typech vysokých škol. To, že výchovně vzdělávací proces je na vysoké úrovni, dokládají počty přijatých studentů na vysoké školy. Dlouhodobě se tento počet pohybuje kolem 88 %.

Pedagogický sbor školy je poměrně stabilní, v současné době zde působí 18 plně kvalifikovaných učitelů. Škola má výchovnou poradkyni, metodika prevence, kariérního poradce, koordinátora EVVO, koordinátora ŠVP a koordinátora ICT.

Škola se zapojuje do projektů financovaných z ESF, finanční prostředky získává také z dotačních programů města, Libereckého kraje a dalších organizací. Partnery pro školu jsou především město Mimoň, okolní města Mikroregionu Podralsko, Vlastivědné muzeum a galerie v České Lípě a další instituce podle charakteru projektu.

Při škole je zřízena šestičlenná školská rada. V roce 2006 bylo založeno občanské sdružení Unie rodičů, jehož cílem je rozvíjet spolupráci a vzájemnou komunikaci mezi školou a rodiči žáků. Unie rodičů se finančně podílí na zabezpečení školních aktivit, na zajištění odměn pro oceněné žáky, na vydávání stolního kalendáře a na zlepšení vybavení školy moderní didaktickou technikou. Město Mimoň každoročně ze svého rozpočtu poskytuje Unii rodičů finanční dar minimálně ve výši 100.000,- Kč.

Tabulka 23 - Počty tříd a žáků k 1.2.2019

ročník	třída	obor	cel. žáků	chlapců	dívek	z toho integrování
1.	PRIMA	79-41-K/81	30	22	8	2
2.	SEKUNDA	79-41-K/81	31	16	15	1
3.	TERCIE	79-41-K/81	29	10	19	1
4.	KVARTA	79-41-K/81	27	13	14	1
5.	KVINTA	79-41-K/81	15	6	9	1
6.	SEXTA	79-41-K/81	24	14	10	2
7.	SEPTIMA	79-41-K/81	21	12	9	1
8.	OKTÁVA	79-41-K/81	17	7	10	2
celkem	8		194	100	94	11

počet žáků na učitele (pro 16,0952 úvazků)	12,05
průměrná naplněnost tříd	24,5

Zdroj: Data poskytnutá městem Mimoň

Sociální služby

Město má schválený Komunitní plán města Mimoň na období roku 2018 – 2022, který byl zpracován se zřetelem na místní potřeby všech skupin obyvatel a s důrazem hospodárně vynakládaných finančních prostředků obce.

Skupina obyvatel – senioři, zdravotně postižení

Město Mimoň je zřizovatelem příspěvkové organizace **Sociální služby města Mimoň** (dále SSMM). Tato příspěvková organizace má registrované služby dle zákona č. 108/2006 Sb., o sociálních službách, a to:

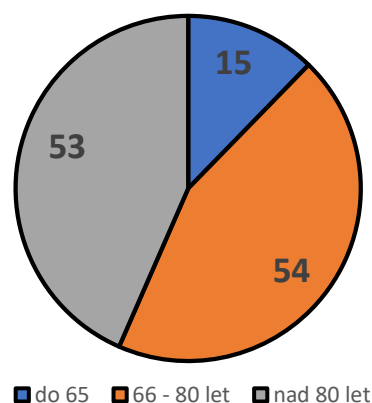
Pečovatelskou službu – Cílovou skupinou jejích klientů jsou osoby se zdravotním postižením a senioři. Pečovatelská služba je poskytována formou ambulantní a terénní práce.

Domov pro seniory – poskytující pobytovou sociální službu. Jeho cílovou skupinou jsou senioři od 65 let.

Pečovatelská služba

Posláním pečovatelské služby je pomoc se zajištěním základních životních potřeb klientů a tím co nejvíce prodloužit jejich pobyt ve svém přirozeném domácím prostředí. Klienti si na základě svých individuálních potřeb sami rozhodují, jaké sociální služby budou využívat. Pečovatelskou službu hradí klient z příspěvku na péči a z vlastních finančních prostředků dle platného sazebníku. Služba je poskytována každý den od 7:00 hod. do 19:00 hod.

Graf 17 - Věková struktura klientů



■ do 65 ■ 66 - 80 let ■ nad 80 let

Zdroj: Data poskytnutá městem
Mimoň

Mezi základní činnosti pečovatelské služby patří:

- pomoc při zvládnání běžných úkonů péče o vlastní osobu
- pomoc při osobní hygieně
- poskytnutí stravy nebo pomoc při zajištění stravy
- pomoc při zajištění chodu domácnosti
- zprostředkování kontaktu se společenským prostředím

Tabulka 24 - Využívání pečovatelské služby

Využití pečovatelské služby k 31.12.2018					
Obec	Mimoň	Brniště	Ralsko	Noviny p./R.	Pertoltice p./R.
Počet klientů	100	2	16	1	3
Celkem	122				

Zdroj: Data poskytnutá městem Mimoň

Tabulka 25 - Příjmy za poskytované pečovatelské služby k 31.12.2018

Příjmy za poskytované pečovatelské služby k 31.12.2018 v Kč	
Klienti	1.203.639, -
zřizovatel	1.297.461, -
MPSV	1.982.000, -
okolní obce	0,-
Celkem	4.483.100, -

Zdroj: Data poskytnutá městem Mimoň

Domy s pečovatelskou službou (DPS)

Pečovatelská služba se poskytuje nejen v domácnostech klientů, ale i v DPS v ulici Pražská, kde postupnou rekonstrukcí vzniklo 18 bytů. Objekt je dvoupatrový, bez výtahu. Objekt je nákladně vytápěn elektrickými „přímotopy“. Objekt neodpovídá standardům kvality takového to bydlení - není bezbariérový.

Další DPS se nachází ve Vranovské ulici. Bezbariérová třípodlažní budova je z roku 2005. K dispozici je zde 24 bytů zvláštního určení. Všechny byty jsou obsazeny.

Tabulka 26 - Příjmy a náklady DPS

Celkové náklady na provoz objektů v roce 2018 v Kč	914.480, -
Celkové příjmy od klientů v roce 2018 v Kč	1.231.850, -

Zdroj: Data poskytnutá městem Mimoň

Domácí zdravotní péče

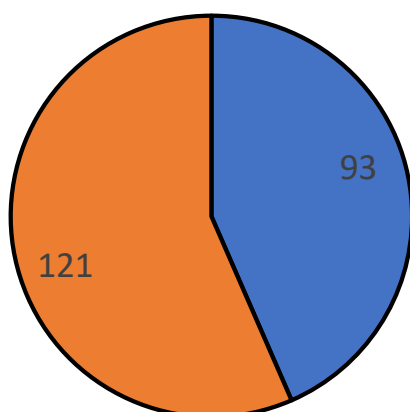
Jedná se o kvalifikovanou a odbornou zdravotní péči v domácím prostředí klienta dle indikace ošetřujícího lékaře nebo lékaře, který propouští pacienta z nemocnice. Úkony jsou plně hrazeny zdravotní pojišťovnou. Příspěvková organizace má uzavřenou smlouvu s pěti zdravotními pojišťovnami. **Příjmy** za tuto činnost k 31. 12. 2018 činily **2.200.858, - Kč**.

Tabulka 27 - Přehled využívání zdravotní péče

Využití zdravotní péče k 31. 12. 2018						
Obec	Mimoň	Brniště	Ralsko	Noviny p./R.	Pertoltice p./R.	Ostatní obce
Počet klientů	147	10	21	2	4	30
Celkem	214					

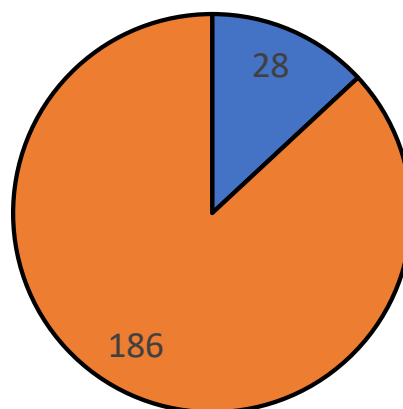
Zdroj: Data poskytnutá městem Mimoň

Graf 19 - Rozdělení dle pohlaví u klientů



■ muži ■ ženy

Graf 18 - Věková struktura klientů



■ 20 - 64 let ■ 65 a více let

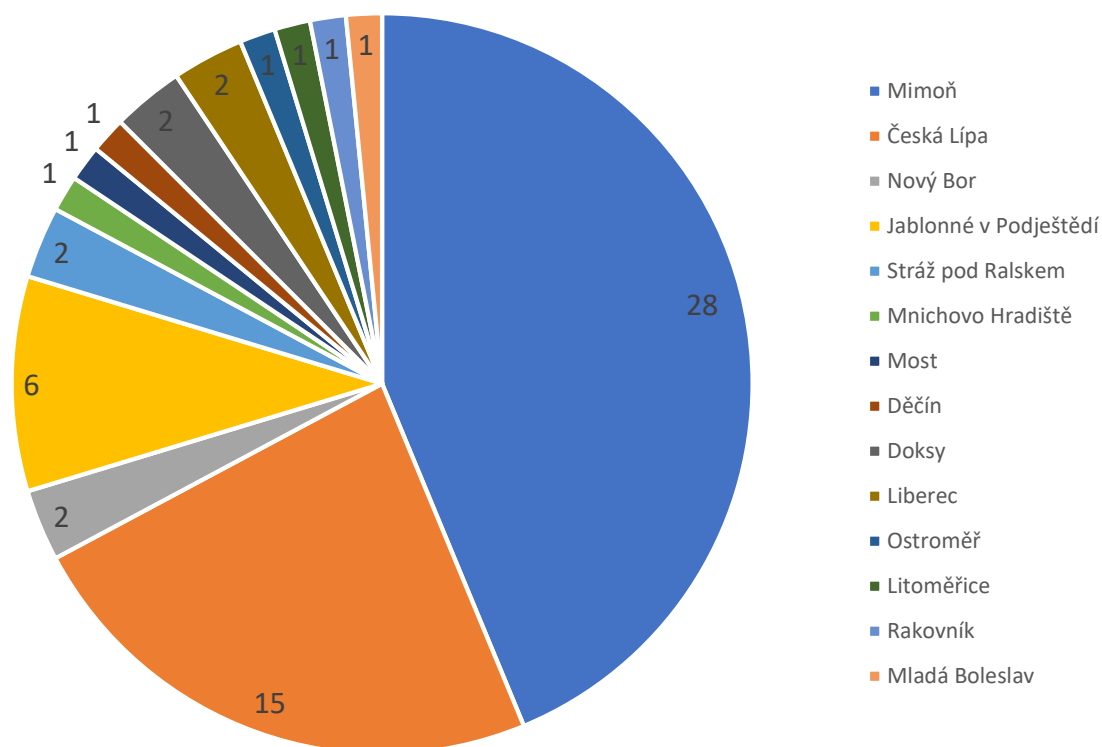
Zdroj: Data poskytnutá městem Mimoň

Domov pro seniory

Domov důchodců Mimoň je od roku 2003 příspěvkovou organizací města. Kapacita zařízení je 65 klientů. Jeho posláním je vytvářet příznivé podmínky pro osoby, které dovršily věku 65 let, mají sníženou soběstačnost, nezvládají péči o vlastní osobu a potřebují komplexní péči, která nemůže být poskytnuta jiným způsobem než prostřednictvím celoroční pobytové služby.

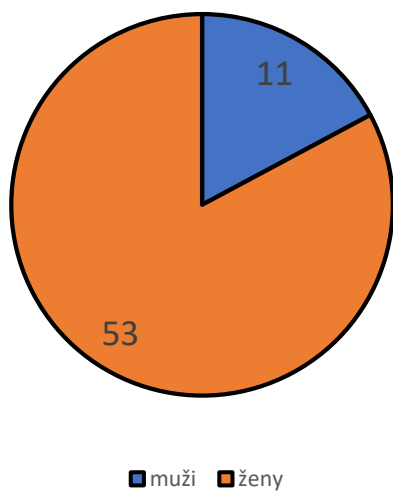
Obsazenost domova k 31. 12. 2018 je 64 klientů, z tohoto počtu bylo přijato do domova seniorů 28 klientů z Mimoně a 36 klientů z jiných obcí, viz graf.

Graf 20 - Přehled obsazenosti domova seniorů



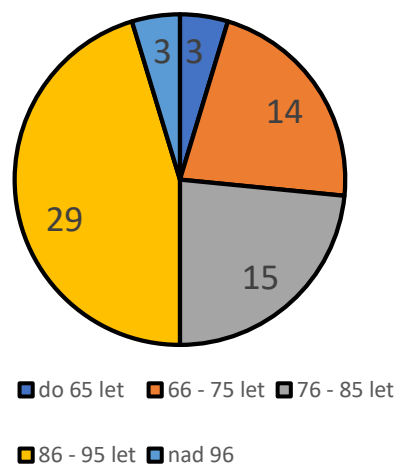
Zdroj: Data poskytnutá městem Mimoň

Graf 22 - Rozdělení klientů dle pohlaví



Zdroj: Data poskytnutá městem Mimoň

Graf 21 - Rozdělení klientů dle věku



Tabulka 28 - Náklady na domov pro seniory

Náklady na 1 lůžko v roce 2018 v Kč	35.280, -
Náklady na provoz domova seniorů v roce 2018 v Kč	27.094.685, -

Zdroj: Data poskytnutá městem Mimoň

Tabulka 29 - Příjmy domova seniorů v roce 2018

Příjmy domova seniorů v roce 2018 v Kč	
<i>zřizovatel</i>	2.486.461, -
<i>MPSV</i>	7.292.000, -
<i>Příspěvek na péči</i>	6.383.170, -
<i>VZP</i>	3.190.074, -
<i>klienti</i>	7.608.832, -
<i>obec Ralsko</i>	20.000, -
<i>vedlejší činnost</i>	140.983, -
Celkem	27. 121.520, -

Zdroj: Data poskytnutá městem Mimoň

Kapacita DD pro občany Mimoně je dostačující, nutností je zvýšení kvality bydlení, vybavení pokojů a zvýšení počtu jednolůžkových pokojů. Řešením by bylo snížení kapacity zařízení tak, aby naprostou převahu pokojů tvořily pokoje maximálně dvoulůžkové. Běžný standard vybavení pokojů by měla být lednice a TV. Dále by měly být ve větší rozsahu poskytovány služby, které rozvíjejí schopnosti klientů ve smyslu jejich větší samostatnosti.

Centrum pro seniory

Další činností je provozování Centra pro seniory na Sídlišti pod Ralskem v Mimoně a půjčování kompenzačních pomůcek. Tato služba je poskytována na základě dohody o zapůjčení kompenzační pomůcky a je plně hrazena uživatelem.

Centrum pro seniory je místo pro setkávání a trávení volného času seniorů a zdravotně postižených. Hlavním cílem je zprostředkovat jim kontakt se společenským prostředím. Služba působí jako prevence osamělosti, pomáhá klientům udržovat aktivní život.

V centru se pořádají různé společenské akce pro seniory, přednášky, návštěvníci mohou využít internetové připojení, hrát stolní hry, využít posezení s občerstvením. Pravidelně se zde cvičí na rehabilitačních míčích a probíhá cvičení pro zdravotně postižené, je zde šachový a karetní klub.

Město Mimoň svým seniorům každoročně nabízí celou řadu dalších služeb. Spolufinancuje filmová představení pro seniory a taneční zábavy. Aktivní senioři se mohou zapojit do studia na Univerzitě třetího věku.

Zastupitelstvo města v roce 2018 schválilo také poskytnutí daru ve výši 500 Kč občanům – seniorům. (na dar bylo celkem vyčleněno 800 000 Kč) na úhradu nákladů spojených se zaplacením ročního poplatku za aktivaci slevové karty jízdného – Opuscard.

Tabulka 30 - Nákladovost služeb

<i>Služby</i>	<i>Náklady</i>
<i>Svoz seniorů do knihovny</i>	12.000, -
<i>Filmová produkce</i>	11.818, -
<i>Taneční zábavy</i>	53.000, -
<i>Poznávací výlety</i>	30.000, -
<i>Univerzita třetího věku</i>	37.862, -
<i>Celkem</i>	144.680, -

Zdroj: Data poskytnutá městem Mimoň

Skupina – děti a rodiny s dětmi

Vizi města je trvalá péče o rodiny s dětmi a o nejmladší generaci.

Nabízené aktivity pro tuto skupinu jsou různorodé a jsou dostatečně městem finančně zajištěné. Město disponuje několika dětskými hřišti, hojně využívanou cyklostezkou, každoročně je pořádána celá řada kulturních, společenských a sportovních akcí jako je městská slavnost „pálení čarodějnic“, dětský den, putování za pohádkou, dětský karneval, rozsvícení vánočního stromu, setkání historických a retro kočárků, atd. připravuje se venkovní „griloviště“, bohatý program nabízí i Městské muzeum Mimoň a Dům kultury Ralsko.

Nabídku volnočasových aktivit pro děti připravuje i Dům dětí a mládeže „Vážka“, Junák, Základní umělecká škola Václava Snítily, Lampa, z.s. a další organizace.

Dům dětí a mládeže „Vážka“ (dále DDM)

Posláním organizace je naplňovat rekreační a výchovně vzdělávací funkci zařízení. Program organizace je určen dětem i mládeži, dětem předškolního věku a jejich rodičům, ale i dospělým zájemcům.

Aktivity DDM jsou zaměřené na následující priority:

- příležitostné akce celoměstského významu
- aktivity pro rodiče s dětmi
- nabídka sportovních a pohybových aktivit
- pobytové tábory
- neorganizované děti a mládež

Pravidelná zájmová činnost je organizována v zájmových útvarech - kroužky, kluby, soubory, kurzy. DDM také pořádá příležitostné akce výchovně vzdělávacího nebo rekreačního charakteru – Putování za pohádkou, Halloweenský karneval, Bludičková noc, Mikulášská nadílka, Noc s Andersenem, Pálení čarodějnic, Den dětí, Diskomaraton, příměstské a pobytové tábory aj.

Junák – svaz skautů a skautek ČR – Přístav Ralsko

registruje několik oddílů: 2 chlapecké oddíly, 2 dívčí oddíly, 1 koedukovaný oddíl a dva takzvané kmeny (Roverský a klub dospělých). Většina oddílů je zaměřena na aktivity na vodě, i díky bezprostřední blízkosti řeky Ploučnice.

Přístav disponuje vybavením pro sjíždění vody a pořádání letních (nebo zimních) táborů. K dispozici jsou klubovny oddílů, které jsou ve Skautském domě v Malé ulici čp. 34. Dům má zrekonstruované půdní prostory pro přespání větší skupiny lidí. Díky podpoře města Mimoň má dům nově i plastová okna. Přístav vlastní Skautskou chatu v Hradčanech, která slouží jako místo pro pobyt v přírodě na víkend či týdenní tábor. Skautská chata je nabízena k pronájmu veřejnosti.

Junácká organizace během roku pořádá nebo pomáhá při pořádání mnoha akcí nejen pro skauty, ale i veřejnost:

- MIMKO (ekologická soutěž pro veřejnost)
- ODEMYKÁNÍ PLOUČNICE
- EKODEN (den pro Kamarádku přírodu společně s DDM Vážka)
- ZÁVOD MEANDRY (štafetový závod pro veřejnost)
- NÁBOROVÉ AKCE
- ZAMYKÁNÍ PLOUČNICE
- VÁNOČNÍ SKAUTSKÉ TRHY

LAMPA z.s., Mimoň

Cílovou skupinou jsou děti a mládež ve věku od 6 do 26 let ohrožené společensky nežádoucími jevy. Spolek poskytuje tyto sociální služby: nízkoprahové zařízení pro děti mládež, sociálně aktivizační služby pro rodiny s dětmi a terénní programy.

Dětská skupinka MIMONĀČKOVĚ

Kapacita: pro děti od 2 do 6 let max. 12 dětí.

BACHTALE z.s. (dříve Občansko romské sdružení BACHTALE)

Hlavní náplní je práce s dětmi a mládeží, poradenská a informační pomoc pro dospělé.

Řeší problematiku integrace komunity do společnosti, situační prevenci dětí a mládeže, sociální prevenci dospělých, školství, vzdělávání.

Rovněž se snaží dát prostor pro rozvoj multikulturních i romských tradic, folklóru. Snahou spolku je ve svých aktivitách vytvářet a předkládat veřejnosti pozitiva a realizovat formou různých veřejných akcí, výstav, besed, které slouží k informovanosti o romské kultuře, historii, jazyku, literatuře.

Tělovýchovná jednota Jiskra Mimoň, z.s.

Největší sportovní organizace působící na území města Mimoň, která má 213 členů z toho 83 dětí.

Organizace vlastní sportoviště v hodnotě odhadem za 15 mil. Kč, nutná je však rekonstrukce tribuny včetně jejího zastřešení. Jeho provoz je téměř ze 100 % dotován příspěvkem města. V současné době je zahájeno jednání o podmínkách převodu majetku organizace na město Mimoň.

Spolek historie Mimoňska

Spolek čítá 30 členů. Zabývá se historií Mimoně a jejího okolí. Založen byl v roce 2004 pod názvem Společenství historie Mimoně, Ralska a okolí, z iniciativy patriota a rodáka z Mimoně pana Osvalda Honse, který se zároveň stal prvním předsedou Spolku.

Zpěvandule - Mimoň

Pěvecký sbor, který vznikl v roce 2004. Má 18 členů.

Svaz tělesně postižených

Svaz tělesně postižených čítá 90 členů.

Shotokan Sport Centrum Česká Lípa z.s.

Shotokan Sport Centrum je v České Lípě, Mimoně, Novém Boru a Doksech. Má 38 členů.

Český rybářský svaz, z.s.

Svaz má 48 členů.

SH ČMS Sbor dobrovolných hasičů Mimoň

Sbor dobrovolných hasičů má 113 členů.

Městská kulturní zařízení

Dům kultury Ralsko

Dům kultury Ralsko se nachází na místě bývalého městského pivovaru, který zde stál od druhé poloviny 17. století a fungoval do roku 1919. Následně objekty sloužily Zemědělskému skladovému společenství okresu Mimoň. Město následně budovu vykoupilo a v roce 1930 ji přestavělo na kino.

Původní budova kina, byla následně v roce 2010 přestavěna na víceúčelový sál, který slouží k pořádání tanečních zábav, plesů, dětských akcí, divadelních představení, filmových projekcí, jednání zastupitelstva, menších výstav nebo i pro prodejní akce.

V roce 2016 prošlo kino digitalizací a bylo obnoveno filmové promítání.

Stávající kapacita sálu je v přízemí 190 osob, na balkóně 105 osob.

Dále se v Domě kultury Ralsko nachází ubytovací zařízení, což je apartmán pro 2 – 4 osob + 2 x přistýlka v majetku města Mimoně. Jeho provoz je zajišťován v rámci služeb Městského muzea.

Tabulka 31 - Hospodaření domu kultury Ralsko za rok 2018

Dům kultury Ralsko rok 2018	Skutečné výdaje
mzdy + dohody + sociální a zdravotní pojištění	826 551
voda	25 920
teplo	389 808
el. energie	87 269
opravy	121 672
investice (výměna sedadel + parkety)	2 058 476
ostatní provozní výdaje (materiál, majetek, služby, nájemné...)	1 369 445
CELKEM	4 879 141
Příjmy	770 756

Zdroj: Data poskytnutá městem Mimoně

Návštěvnost všech akcí, které pořádal Odbor kultury, činí cca 6 000 osob ročně. Návštěvnost kina po jeho digitalizaci a výměně sedaček stoupla přibližně o 1/3, návštěvnost ostatních akcí zůstává konstantní.

Městské informační centrum a Městské muzeum

Informační centrum a Městské muzeum sídlí v budově bývalého městského špitálu a chudobince v ulici V Lukách č.p. 101, která byla vystavěna roku 1679. Objekt byl v letech 2009–2010 zrekonstruován v rámci česko-polského projektu „Rozvoj cestovního ruchu v pohraničí. Turistické využití Złotoryje a Mimoně.“ Muzeum bylo slavnostně otevřeno v srpnu 2010.

Mezi služby informačního centra patří poskytování turistických informací o městě a okolí, informace o aktuálních kulturních a sportovních akcích, v případě akcí, pořádaných městem.

V muzeu v přízemí se nachází stálá expozice zaměřená na historii a přírodu Mimoně a jejího okolí. Protože historická expozice dosud nebylo dokončena, je vzhledem k odborné náročnosti

tohoto úkolu odborný garant, pod jehož „patronací“ by tento úkol mohl být realizován. specialisty

V prvním a druhém patře budovy se pořádají krátkodobé výstavy různých tematických zaměření, přednášky a komorní koncerty.

Tabulka 32 - Hospodaření Informačního centra a Městského muzea za rok 2018

Informační centrum + Městské muzeum rok 2018	Skutečné výdaje
Mzdy + dohody + sociální a zdravotní pojištění	584 642
Voda	8 772
Teplo	131 359
El. energie	31 569
Opravy	104 329
Ostatní provozní výdaje (materiál, majetek, služby, nájemné...)	723 996
CELKEM	1 584 667
Příjmy	256 532

Zdroj: Data poskytnutá městem Mimoň

Infocentrum, muzeum a Boží hrob v roce navštíví každoročně cca 7.000,- návštěvníků.

Městská knihovna

V Městské knihovně (od roku 1992 na adrese Svěbořická č.p.309) se nachází přibližně 25 tisíc svazků knih a nabízí veřejný internet. Na svých stránkách <https://knihovnamimon.cz/> je k nalezení online katalog knih. V současné době ji navštěvuje 384 čtenářů.

V rámci své činnosti knihovna zajišťuje různé kulturně vzdělávací akce – besedy pro děti ze ZŠ a MŠ, projekt Pasování na rytíře řádu čtenářského, zapojila se do celostátního projektu „Celé Česko čte dětem“, Podílí se na organizaci dalších kulturních akcí jako jsou Halloween, Masopust, Čarodějnice, Den dětí, Dny města apod.



Tabulka 33 - Přehled hospodaření městské knihovny za rok 2018

Městská knihovna rok 2018	Skutečné výdaje
Mzdy + dohody + sociální a zdravotní pojištění	1 562 970
Voda	7 440

Teplo	111 322
El. energie	26 754
Opravy	21 673
Ostatní provozní výdaje (materiál, majetek, služby, nájemné...)	465 975
CELKEM	2 196 134
Příjmy	24 710

Knihovna, Dům kultury Ralsko a Muzeum jsou zcela nestandardně organizačně zařazeny pod činnosti městského úřadu a nemají tak svou právní subjektivitu. S tím souvisí aplikace složitých a nadbytečných schvalovacích operací velmi komplikujících a omezujících specifickou (nevykonávají správní činnosti jako ostatní zaměstnanci úřadu) práci jejich zaměstnanců. Závažným důsledkem je také nedostatečná rozhodovací flexibilita při zajišťování kulturních a společenských činností, velmi omezená hmotná zainteresovanost na výsledku hospodaření rozpočtových kapitol Odboru kultury, komplikace v oblasti organizace práce zaměstnanců apod. V neposlední řadě i problém vymezení skutečných nákladů města na zajištění kulturního života, protože řada souvisejících činností je vykonávána zaměstnanci jiných odborů. Závažným problémem, u něhož hrozí sankce za porušení zákonných předpisů, je, že v důsledku nevyčlenění nákladů na provoz kulturních zařízení (týká se především provozu kina) zajišťuje město provoz kina jako svou ztrátovou hospodářskou činnost, což zákon nepřipouští. Současně se vystavuje hrozbě sankce za porušení hospodářské soutěže, protože filmové promítání je podnikatelskou činností – v tomto případě dotovanou veřejným subjektem bez prověření „přiměřenosti“ výdajů. (Hrozba sankce za narušení hospodářské soutěže). V oblasti odměňování zaměstnanců Odboru kultury (zařazených takto pod MěÚ) jde o vyšší platové ohodnocení, než v případě zařazení zaměstnanců kulturních organizací. Tento systém – vzhledem k výše uvedeným důvodům a také vzhledem k velkému spektru vykonávaných činností „odborem úřadu“ - není aplikován žádnou jinou obcí v republice.

Hazardní hry

Dlouho připravovaný a širokou veřejností připomínkový zákon č. 186/2016 Sb. O loteriích a hazardních hrách, který vstoupil v platnost 1. ledna 2017 přinesl celou řadu změn týkajících se jak provozovatelů živých heren, on-line kasin, tak i hráčů samotných. Zákon přinesl i mimo jiné zákaz her pro nezletilé či občany pobírající sociální dávky, stanovení maximální možné sázky,

možné výhry z jedné hry (500.000,- Kč) apod. S účinností zákona začaly i v Mimoní mizet automaty z restaurací a jiných pohostinských zařízeních tak, aby v roce 2017 mohla být splněna zákonná podmínka minimálního počtu automatů (15) soustředěných do herních provozoven, nově - bez reklamních upoutávek na činnosti v nich provozované. V následujících letech došlo k postupné redukci „hazardního trhu“, ještě podpořené vyšším zdaněním automatů. Aktuálně se na území města nachází 62 hazardních her a 3 živé stoly. Pokles příjmů dokládá výše uvedená tabulka.

Tabulka 34 - Přehled příjmů z hazardu v letech 2013–2018

Rok 2013	7 631 tisíc Kč
Rok 2014	6 956 tisíc Kč
Rok 2015	8 059 tisíc Kč
Rok 2016	11 263 tisíc Kč
Rok 2017	14 677 tisíc Kč
Rok 2018	7 852 tisíc Kč
Rok 2019 -k 31.8.2019	6 945 tisíc Kč

Zdroj: Data poskytnutá městem Mimoně

Rok 2018, v souvislosti s dopadem zákona č.186/2016 byl rokem zlomovým oblasti provozu a povolování VHP. Vzhledem k zpřísnění podmínek pro provoz VHP došlo k výrazné redukci těchto zařízení ve městě.

Část příjmů z výherních hracích automatů byla dosud využívána pro podporu volnočasových aktivit škol prostřednictvím účelově vázaného příspěvku a především podporu spolků, klubů, ale i jednotlivců prostřednictvím zřízeného Dotačního fondu města, z něhož je každoročně rozdělováno mezi tyto subjekty i téměř dva miliony Kč. (Část prostředků je určena i na podporu výstavby rodinných domů v katastrálním území Mimoně a Vranov pod Ralskem.)

Přidělování finančních prostředků z Dotačního fondu města Mimoně vychází ze schválených pravidel, které je však třeba upravit např. ve smyslu povinné spoluúčasti žadatele, specifikace nástrojů kontroly pro využití dotace, ale i samotné systémovosti rozdělování finanční podpory v návaznosti na rozvojovou strategii města.

Zdravotnictví

Zdravotní středisko Mimoň, s.r.o., (je v soukromém vlastnictví) se nachází na adrese Nádražní č.p. 29 V zařízení ordinují dva praktičtí lékaři pro děti a dorost, dva praktičtí lékaři pro dospělé, dále je zde jedna gynekologická ordinace a jednou týdně odborná ordinace diabetologie. Mimo toto zdravotní zařízení jsou na území města také i tři zubní ordinace a jeden praktický lékař pro dospělé. Lékaři zabezpečují zdravotní služby nejenom pro Mimoň, ale i pro okolní obce. Ve městě jsou i dvě lékárny. K odborným vyšetřením a hospitalizacím dojíždí občané Mimoně a okolí do Nemocnice s poliklinikou v České Lípě, případně do Nemocnice v Liberci nebo Mladé Boleslavi. Nabídka zdravotních služeb není dostatečná především v oblasti specializovaných zdravotních služeb.

KLADY	ZÁPORY
<ul style="list-style-type: none">• <i>Vybavenost škol</i>• <i>Ucelená síť škol a vzdělávacích aktivit na území města</i>• <i>Gymnázium v místě</i>• <i>Bohatá spolková činnost</i>• <i>Dotační systém města</i>• <i>Řada kulturních zařízení</i>• <i>Péče o seniory</i>• <i>Vlastnictví budov s kapacitou využití pro jiné potřebné účely než je stávající využití (budovy školské, nevyužívané budovy...)</i>• <i>Velké množství bytů ve vlastnictví města, nízké nájemné v těchto bytech, ovlivňování cenové bytové politiky</i>• <i>Existence chráněných bytů ve vlastnictví města</i>	<ul style="list-style-type: none">• <i>Nenaplněnost základních škol a ohrožení existence střední školy ve městě</i>• <i>Rozpor mezi kapacitou a potřebou základních škol</i>• <i>Neexistence koncepce optimalizace základního školství</i>• <i>Nevyhovující technická úroveň některých školských zařízení a škol (odpady, elektrické rozvody, topná soustava</i>• <i>Náročné financování školských zařízení z důvodu velkého množství budov ZŠ</i>• <i>Hrací automaty</i>• <i>Začlenění kulturních zařízení do struktury MěÚ a jejich vysoké provozní náklady</i>• <i>Nízká úroveň spolupráce mezi organizacemi, spolky, podnikateli do organizace a propagace kulturních a sportovních akcí ve městě</i>

- | | |
|--|---|
| | <ul style="list-style-type: none">• <i>Nedostatek specializovaných zdravotních služeb</i>• <i>Malá kapacita sociálních zařízení vzhledem k trendu rychlého stárnutí obyvatel města</i>• <i>Bariéry ve městě, ztížený přístup ZP v některých částech města</i>• <i>Časově omezená doba pečovatelských služeb</i>• <i>Nedostatek bytů „zvláštního určení“</i>• <i>Absence stacionáře pro seniory</i>• <i>Nízká úroveň ubytování klientů Domova důchodců</i> |
|--|---|

6. Životní prostředí

Složky životního prostředí

Půda

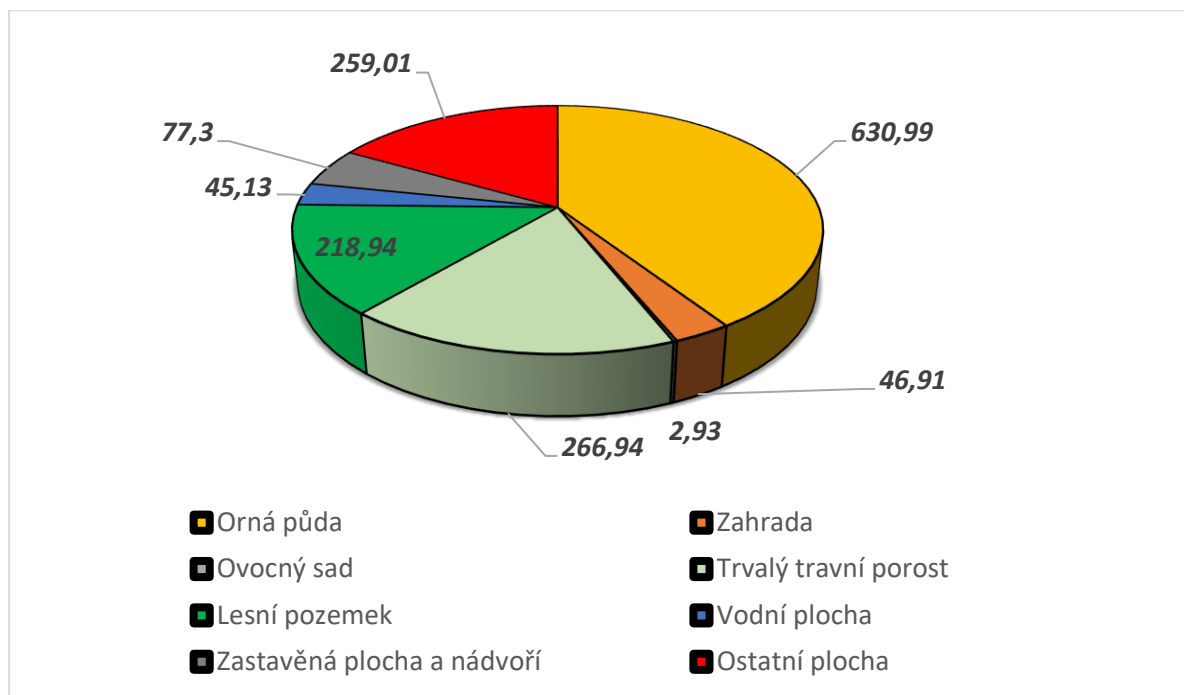
Koeficient ekologické stability vyjadřuje poměr mezi přírodně stabilními plochami (jako jsou lesy, zahrady atd.) a plochami zastavěnými či intenzivně zemědělsky obdělávanými (tzv. nestabilními). Vyšší hodnota koeficientu obecně značí příznivější stav, hodnota nižší než 1 znamená nevyváženou (nestabilní) krajinu. Koeficient ekologické stability pro město Mimoň je 0,84, což značí nestabilní krajinu. Koeficient ekologické stability je rozdělen na 5 stupňů. Hodnota 0,84 spadá do 3. stupně a je klasifikována jako území intenzivně využívané, zejména zemědělskou velkovýrobou, oslabení autoregulačních pochodů v ekosystémech způsobuje jejich značnou ekologickou labilitu a vyžaduje vysoké vklady dodatkové energie.

Tabulka 35 - Výměry půdy v obci pro rok 2018

Celková výměra	1 548,14
Zemědělská půda	947,77
Orná půda	630,99
Zahrada	46,91
Ovocný sad	2,93
Trvalý travní porost	266,94
Nezemědělská půda	600,37
Lesní pozemek	218,94
Vodní plocha	45,13
Zastavěná plocha a nádvoří	77,3
Ostatní plocha	259,01

Zdroj: https://vdb.czso.cz/vdbvo2/faces/cs/index.jsf?page=profil-uzemi&uzemiprofil=31588&u=VUZEMI_43_561835#

Graf 23 - Výměry půdy



Zdroj: vlastní zpracování dle dat dostupných z <https://vdb.czso.cz/vdbvo2/faces/cs/index.jsf?page=profil-uzemi&uzemiprofil=31588&u= VUZEMI 43 561835#>

Ochrana přírody

V území, kde se nachází město Mimoň, sice ještě doznívají devastující vlivy dřívější těžby uranu i dvacetiletého pobytu sovětských vojsk, nicméně z hlediska celé oblasti jsou tyto závady kompenzovány přírodním bohatstvím širšího území Ralska a Českolipska. Ačkoli je správní obvod města jasně vymezen, z pohledu krajiny a přírodních hodnot je toto vymezení nepodstatné a je třeba území vnímat v širších souvislostech.

V Koncepti ochrany přírody a krajiny Libereckého kraje bylo dále území Mimoně začleněno do oblasti krajinného rázu OKR Okolí České Lípy – sever. Území OKR je charakterizováno málo členitým reliéfem s průměrnou nadmořskou výškou kolem 300 m, výrazným fenoménem přirozeně meandrujícího toku Ploučnice a přilehlé nivy, celkově však výrazným zkulturněním a malým podílem lesů a tato charakteristika tak potvrzuje dříve uvedený popis území.

Vrcholkem pomyslného ledovce z hlediska přírodních hodnot území jsou zvláště chráněná území. Příkladem maloplošného zvláště chráněného území je na hranici správního obvodu Mimoně ležící přírodní památka (PP) Vranovské skály, která byla vyhlášena v r. 1991 (tehdy ještě jako chráněný přírodní výtvar) za účelem ochrany pískovcových skalních útvarů a na ně vázané vzácné květeny. Severovýchodně od hranice správního obvodu města se nachází přírodní rezervace (PR) Ralsko, která byla vyhlášena již v r. 1933 tehdejším Ministerstvem školství a

národní osvěty na vrcholu a úbočích stejnojmenného, v širokém okolí dominantního neovulkanického vrchu, a to pro ochranu zachovalého suťového a bukového lesa s význačnou květenou. Přírodní památka **meandry Ploučnice**

Dokladem cennosti zmíněných území nejen z pohledu regionálního nebo národního je fakt, že byla obě území zahrnuta do soustavy území evropského významu – Natura 2000, a to do vyhlášené evropsky významné lokality (EVL) Ralsko. Smyslem EVL v tomto případě je víceméně zdůraznění nutnosti ochrany výše uvedených fenoménů, které jsou z pohledu biodiverzity cenné i v měřítku Evropy. Centrem Mimoně prochází dále EVL Horní Ploučnice, která je vymezena na Ploučnici a Panenském potoce před soutokem a pokračuje i pod jejich soutokem. Seznam předmětů ochrany EVL Horní Ploučnice je poměrně obsáhlý – vedle přirozených vodních biotopů (makrofytní vegetace vodních toků, rašeliniště, lužní lesy) jsou zde chráněny také významné druhy živočichů vázaných jak na vodní prostředí (losos obecný, vydra říční ad.), tak na prostředí terestrické (modrásek bahenní, m. očkovaný, přástevník kostivalový ad.).

Nedaleko jižní hranice správního obvodu města Mimoně jsou vymezeny další lokality soustavy Natura 2000 - EVL Jestřebsko–Dokesko a dále ptačí oblast (PO) Českolipsko-Dokeské pískovce a mokřady, obojí probíhající přibližně shodně s hranicí zvažovaného rozšíření CHKO Kokořínsko.

Město Mimoně leží v dosahu tří velkoplošných zvláště chráněných území přírody – chráněné krajinné oblasti (CHKO) Lužické hory, České středohoří a aktuálně směrem k Mimoně rozšiřovaného Kokořínska. Základním posláním těchto území je ochrana zachovalého a pro území typického krajinného rázu a přirozených nebo přírodě blízkých ekosystémů, vč. dochovaných historických památek.

Více než prvky zvláštní ochrany přírody a krajiny, jejichž existence je běžné veřejnosti víceméně známa, ovlivňují celkovou podobu krajiny a její stabilitu prvky mnohem méně nápadné, přesto také požívající ochranu ze zákona (zákon č. 114/1992 Sb., o ochraně přírody a krajiny, ve znění pozdějších předpisů). Jsou jimi významné krajinné prvky (VKP) a prvky územního systému ekologické stability krajiny (ÚSES).

Za VKP se považují automaticky za zákona lesy, rašeliniště, vodní toky, rybníky, jezera a údolní nivy, další přírodě blízké prvky může za VKP prohlásit (zaregistrovat) orgán ochrany přírody. Jak již z výše uvedené charakteristiky území vyplývá, je území Mimoně chudé na výskyt biotopů, které se považují ze zákona za VKP. Výjimkou jsou toky Ploučnice a Panenského potoka, ty jsou v intravilánu Mimoně z velké části regulovány. Ve správním obvodu města

Mimoně je dále registrováno 10 významných krajinných prvků (VKP), kterými jsou většinou jednotlivé význačné dřeviny nebo jejich skupiny, ve dvou případech jsou jimi lipové aleje.

Tabulka 36 - Významné krajinné prvky na území Mimoně

1	skupina stromů na Tyršově náměstí- 2 Jírovce maďaly, 2 javory mléče
2	skupina 3 lip malolistých - křižovatka ulic Ralská a Široká
3	lípa malolistá u starého nádraží
4	lípa malolistá - před Falconem (parkoviště)
5	Lipová alej Pražská ulice
6	dub letní – Vranov před č.p. 12 u dětského hřiště
7	Lípa malolistá u Kapličky ve Vranově
8	Dvě lípy malolisté nad kapličkou ve Vranově (zvonička)
9	Vranovská Lipová alej
10	lípy u pekařství (vedle parkoviště Tesca)

zdroj: Územní plán Mimoně 2010

Vodní toky Ploučnice, Panenského potoka a na jižní hranici území Ploužnický potok tvoří hlavní stabilizující prvky v území. Základní přírodní osou v severo-j jižním směru je tok Ploučnice, kde jsou také vymezeny skladebné části regionální úrovně SES (RK 658, RK 659 a RC 1914) s vloženými prvky lokální úrovně SES. Jižní částí území ve východo-západním směru prochází přirozeně meandrující Ploužnický potok, který je vč. široké nivy zařazen do RK 1201. Všechny zmíněné skladebné části regionálního SES jsou existující a plně funkční.

Význačné stromy jsou kromě již zmíněné ochrany formou registrovaného VKP chráněny vyhlášením za památné. Na území města Mimoně jsou takto vyhlášeny dva památné stromy.

Tabulka 37 - Památné stromy

Název	Druh	Rok vyhlášení	Popis
Buk u nádraží	buk lesní červenolistý	2010	přibližně 200 let starý buk o obvodu kmene ve výčetní výšce 275 cm
Zámecká lípa	lípa velkolistá	2011	přibližně 300 let stará lípa o obvodu kmene ve výčetní výšce 405 cm

Zdroj: ÚSOP

Na území města se nachází velké množství mimolesní zeleně. Jedná se především o vzrostlé stromy v Zámeckém parku, parčících na území města a jednotlivé stromy v sídlištní zástavbě.

V posledních letech však této zeleně ubývá. Příčin je několik např. stavební práce, regenerace sídlišť kdy zelené plochy mnohdy ustupují potřebě rozšíření parkovacích míst. Další příčinou je klima, ať už se jedná o vichřice, které lámou a vyvrací stromy nebo sucho, které zapříčiní usychání stromů. Většina smrků ve městě musela být odstraněna kvůli napadení kůrovcem.

Nové výsadby

I přes veškeré snahy zachovat vzrostlou zeleň ve městě, narážíme na omezení. Území města je poměrně hustě zasítované a každá síť má své ochranné pásmo, z toho důvodu je velmi obtížná nová výsadba.

Dále díky poměrně suchým a horkým obdobím je obtížné o nové výsadby pečovat. Jedná se především o zálivku, protože není voda a většinou bývá přes léto zákaz odběru povrchových vod. Stromy musí být proto sázeny s rozvahou, aby bylo možné zajistit dostatečnou zálivku a nové výsadby neuhynuly.

Geomorfologie a geologie

Podle regionálně geomorfologického členění ČR leží lokalita v Cvikovské pahorkatině, která je součástí Zákupské pahorkatiny a ta je součástí Ralské pahorkatiny. Má ráz členité pahorkatiny až ploché vrchoviny. Charakteristický je strukturně denudační reliéf se zarovnanými povrchy, širokými údolními vodními toků a četnými výraznými neovulkanickými sukly.

Z regionálně geologického hlediska je území součástí regionu české křídové pánve, jednotky lužického vývoje. Předkvartérní podklad je tvořen sedimenty jizerského souvrství turonského stáří. Ty jsou zastoupeny facií kvádrových křemenných pískovců, podřízeně štěrkovitých pískovců. Ve zdravém stavu se jedná poloskalní horniny s velmi nízkou až nízkou pevností. Do hloubky 1 – 2 m bývají často silně zvětralé na eluvia charakteru nesoudržných ulehých písků.

Kvartérní sedimenty jsou zastoupeny v širším okolí zejména pleistocenními fluviálními (písky, šterky) a eolickými (spraše, sprašové hlíny) uloženinami. Mocnost kvartérního pokryvu v okolí lokality se zpravidla pohybuje v rozmezí od 2 do 6 m.

Klima

Z hlediska klimatických poměrů leží lokalita v mírně teplé oblasti, okrsku mírně teplém, mírně vlhkém, s mírnou zimou, pahorkatinovém. Průměrná roční teplota je cca 8°C , průměrný roční srážkový úhrn činí zhruba 620 mm. Hloubka promrzání může dosáhnout cca 0,6 m.

Hydrologie

Území Mimoně se nachází na soutoku řeky Ploučnice a Panenského potoka. Ploučnice patří do povodí Labe, které spadá do úmoří Severního moře.

Řeka Ploučnice – pramení na JZ svahu Ještědu ve výšce 654 m n. m. a, ústí zprava do Labe v Děčíně ve 122 m n. m.; plocha povodí je 1193,9 km², délka toku 106,2 km, průměrný průtok u ústí 8,60 m³.s⁻¹ (v České Lípě 4,89 m³.s⁻¹). Je to významný vodní tok (pstruhová voda až po Hamr) hojně vodácky využívaný od Stráže p. R. po Malou Veleň. Potok je napájen z podzemních vod z hlediska čistoty vody j zařazen většinou do třídy III. Tok si z velké části zachoval přirozený charakter s meandrujícími úseky v široké zachovalé nivě, a to zejména mezi Mimoní a Českou Lípou. Od Stráže pod Ralskem po Mimoně byl tok regulován v souvislosti s těžbou uranu, což vedlo k nevratnému poškození jedinečných mokřadních biotopů s množstvím ohrožených a vzácných druhů organismů. Pod Mimoní byla v naplaveninách zjištěna radioaktivní kontaminace v důsledku těžby uranu.

Panenský potok – pramení 0,5 km východně od Jítravy v západním úbočí Vápenného, cca 650 m n. m.. Do Ploučnice ústí zprava v Mimoní ve výšce 275 m. Plocha jeho povodí je 133,2 km², délka toku 28,8 km, průměrný průtok u ústí 1,10 m³.s⁻¹. Je to také významný vodní tok se pstruhovou vodou. Část toku až po Jablonné v Podještědí byla souvisle regulována s lemovou výsadbou kanadských topolů. Níže se zachoval jeho přirozený průtok s nivou se zbytky vlhkých luk, zčásti opuštěných. Břehové doprovodné dřeviny tvoří jen nesouvislé pásmo. Voda v potoku je mírně znečištěna.

Lokalita leží v povodí řeky Ploučnice (číslo hydrologického pořadí 1–14 - 03). Je odvodňována přímo do Ploučnice, která protéká cca 0,4 km východně od lokality a tvoří místní erozní bázi. Jiné povrchové vodní toky v nejbližším okolí nejsou.

Ovzduší

Ve městě Mimoně není k dispozici stanice, která by měřila kvalitu ovzduší. Nejbližší stanice se nachází v České Lípě, kde je z celkových 6 stupňů hodnoceno ovzduší druhým nejlepším stupněm jako „Dobrá“.

Brownfields

Tabulka 38 - Přehled objektů brownfields

Název	Rozloha (m2)	Zastavěná plocha objektem (m2)	Počet objektů
Müller & Seide, továrna na prádlo EMES	15 021	9 000	5
Pila	18 278	1 803	2
Statek	16 669	3 373	5
Továrna na nábytek	20 168	20 000	2
Ubytovna Falcon	2 876	676	1
Bývalá velkovýkrmna prasat – v	100 000	40 000	12

Zdroj: <https://regionalni-rozvoj.kraj-lbc.cz/page1863/brownfields-a-greenfields/databaze-bfs-a-gfs-vyhledavani-dle-kriterii>

KLADY	ZÁPORY
<ul style="list-style-type: none">• <i>Kvalita ovzduší</i>• <i>Likvidace velkovýkrmny prasat</i>• <i>Revitalizace sídlišť, snaha o údržbu a novou výsadbu zeleně</i>• <i>Snadná dostupnost do přírody a krajiny pro občany města</i>	<ul style="list-style-type: none">• <i>Objekty brownfields</i>• <i>Nevyvážená (nestabilní) krajina</i>

7. Správa obce

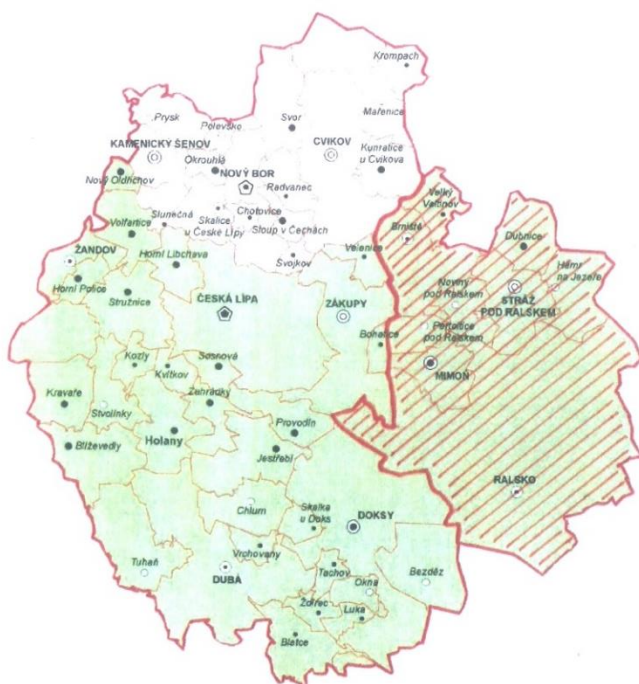
Městský úřad a kompetence obce

Veřejná správa

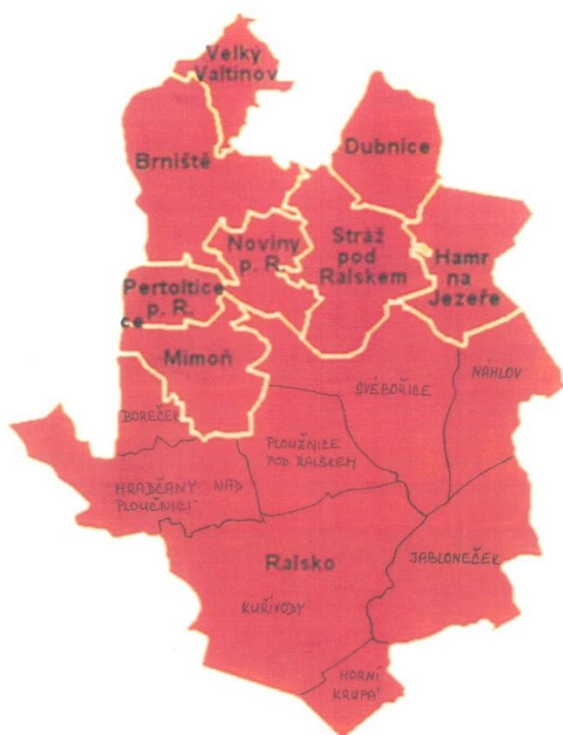
Městský úřad Mimoň je úřadem II. typu tzv. pověřeným obecním úřadem. (Správní obvody pověřených obecních úřadů (dále POU) byly stanoveny vyhláškou Ministerstva vnitra č. 388/2002 Sb., v platném znění. Správní obvody, vymezené výčtem obcí uvedených ve vyhlášce,, jsou skladebné do vyšších správních obvodů obcí s tzv. rozšířenou působností a respektují hranice krajů. (dosud nemusí respektovat území okresů. K 1. 1. 2007 bylo formou vyhlášky MV ČR provedeno ve většině případů sladění územně správního členění okresů a správních obvodů obcí s pověřeným obecním úřadem. Zbývá však několik desítek případů nesouladu.

Statut pověřeného obecního úřadu tak město Mimoň nabylo v souvislosti se zrušením okresních úřadů a vytvoření správních obvodů obcí II. a III. stupně. Ačkoliv dle stanovených kritérií (počtem obyvatel svého pověřeného území 16 055) město Mimoň splňovalo parametry pro správní obvod obce III. typu „příležitost“ nevyužilo. Cíl „revize“ současného stavu tak město sleduje již od roku 2002, bezúspěšně. (Opakované jednání na MVČR, zaslání žádosti o změnu správního obvodu podpořené některými okolními obcemi apod.).

Česká Lípa obec s rozšířenou působností



Návrh vytvoření správního obvodu obce s rozšířenou působností města Mimoň



Aktuálně město Mimoň jako pověřený obecní úřad vykonává státní správu - matriční agendu pro obce Mimoň, Pertoltice, Ralsko, Noviny pod Ralskem, Velký Valtinov, Brniště.

Agendu voleb pro obce Mimoň, Ralsko, Pertoltice, Noviny, Hamr na Jezeře, Stráž pod Ralskem, Brniště, Dubnice.

Agendu Stavebního úřadu pro obce Mimoň, Brniště a Pertoltice.

Silničního správního úřadu jen pro město Mimoň.

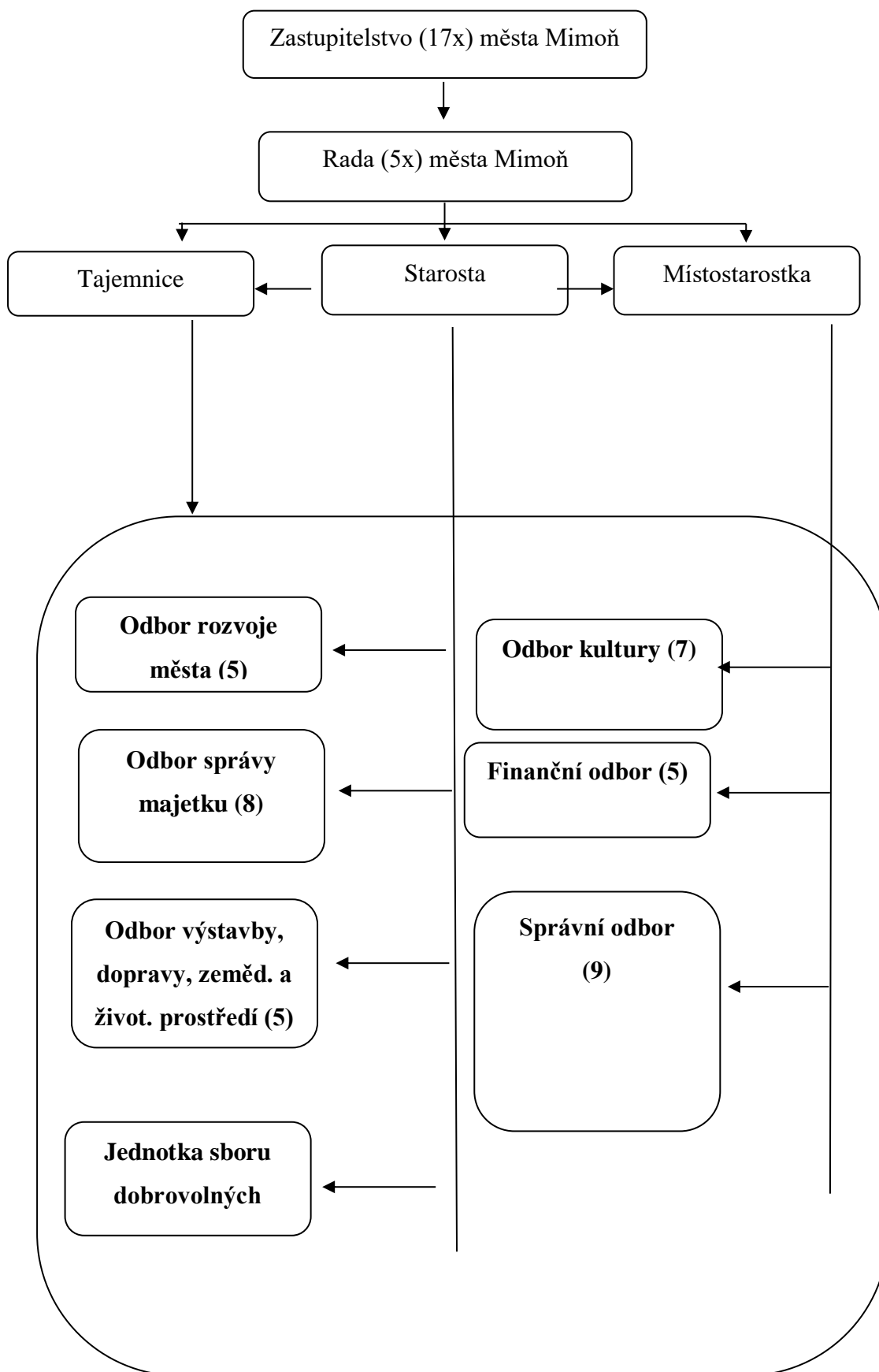
Ochrany životního prostředí v rozsahu státní správy obcí II. typu pro město Mimoň, Ralsko, Stráž pod Ralskem, Noviny pod Ralskem, Hamr na Jezeře, Dubnici, Břevniště, Pertoltice.

V rozporu s donedávna prosazovanou strategií výkonu veřejné správy – nabízet služby co nejbližší k občanům - dochází v posledních letech k výrazné centralizaci státních úřadů (v Mimoně bylo zrušeno pracoviště Finančního úřadu, ÚPČR zde má jen detašované pracoviště) a k odebrání agend státní správy, jež jsou vykonávány obcemi III. stupně (agenda občanských průkazů, agenda živnostenského úřadu, část agendy životního prostředí – ochrana půdního fondu, stavebního úřadu odejmutí agendy silničního správního úřadu v případě veřejných účelových komunikací, apod.)

Technický stav budov úřadu

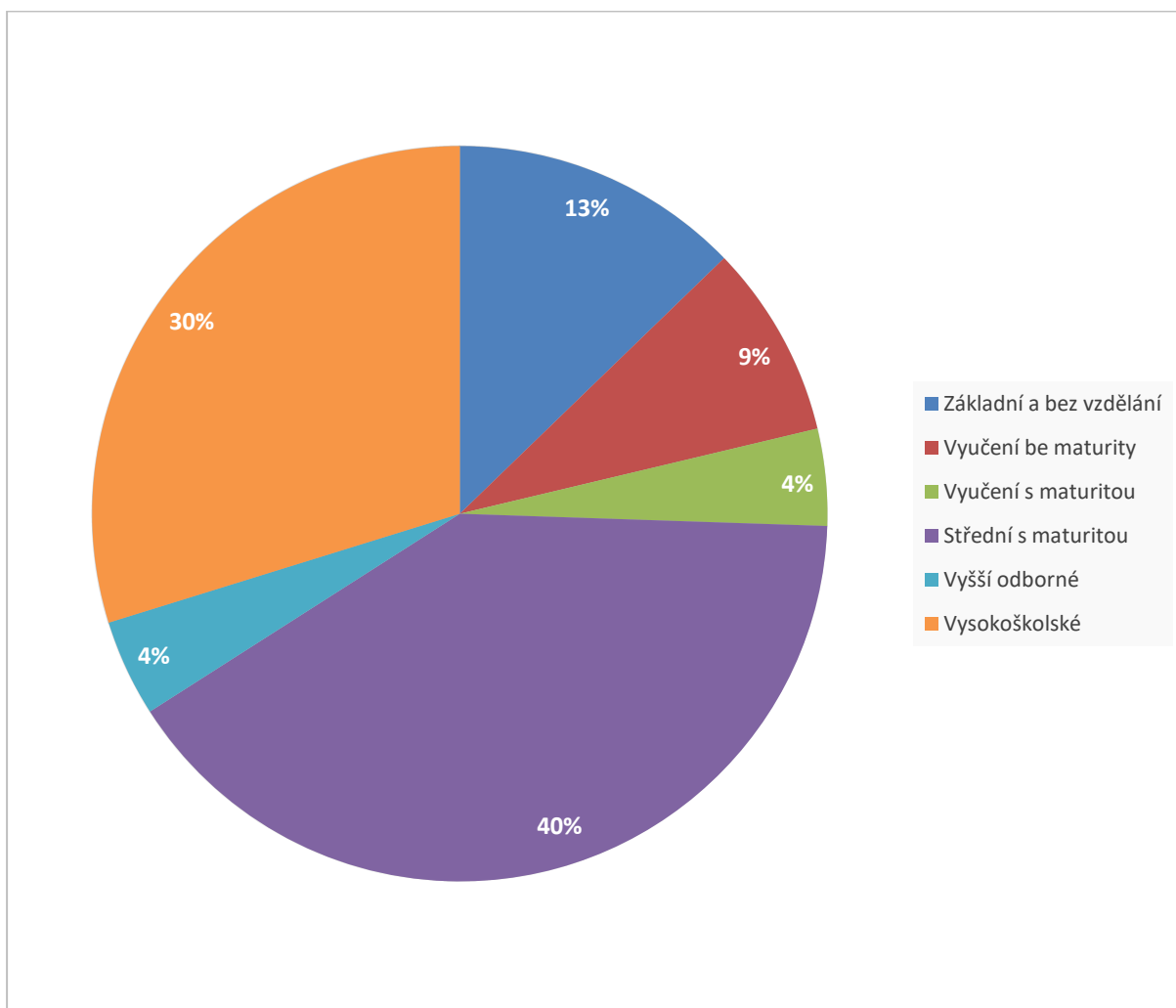
Městský úřad Mimoň je soustředěn do 3. budov soustředěných kolem centrálního vnitřního dvora, (Mírová ulice č.p. 120, 121 a ulice Malá č.p.181), který jako veřejný prostor prochází postupnou revitalizací. Všechny budovy prošly postupnou rekonstrukcí, včetně výměny oken, opravy fasády a střeš. Jednoduchou klimatizací je vybavena pouze moderní obřadní síň ve třetím patře centrální budovy. Od roku 2019 budou mít klienti MěÚ k dispozici již dva výtahy, a to v budově Mírová č.p. 120 a nově v ulici Malá č.p.181. (Dotace ve výši téměř jeden a půl milionu korun na vytvoření bezbariérového prostředí pro klienty MěÚ.). J.. V současné době, vzhledem k realizaci záměru ukončit činnost společnosti MK a.s. a převést byty, které dosud spravuje na město Mimoň, jsou navrhovány změny v lokaci jednotlivých odborů MěÚ. V důsledku pokračujícího trendu odebrání agend státní správy pověřeným obcím nelze do budoucna vyloučit návrh na koncentraci činností MěÚ jen do dvou budov (č.p.120 a č.p.181), zvláště v případě, že správa České pošty a.s. bude z úsporných důvodů (uzavřená nájemní smlouva na přízemí hlavní budovy úřadu) vyhledávat jiný nájemní prostor.

Aktuální struktura – celkem pracovních pozic 40



Průměrný věk zaměstnanců úřadu je vyšší 43.

Graf 24 - Vzdělanostní struktura zaměstnanců úřadu



Zdroj: Data poskytnutá městem Mimoň

Z hlediska technické vybavenosti, především v souvislosti s procesem elektronizace veřejné správy, byly v nedávné minulosti prostřednictvím evropských dotací investovány do modernizace informačních systémů více jak 4 mil. Kč.

Na odborných znalostech zaměstnanců MěÚ (zpracování a administrace přiznaných dotací) závisí „schopnost“ města Mimoň rozšířit finanční zdroje města o dotační prostředky z EU a od státu.

Uvedený přehled získaných dotačních prostředků dokumentuje níže uvedená tabulka.

Výše přijatých dotací po jednotlivých letech

Tabulka 39 - Výše přijatých dotací po jednotlivých letech

Rok	Získaná dotace	Penále (vratka) v Kč
2004	12.868.000,-	
2005	8.324.077,-	
2006	22.951.627,-	
2007	20.152.137,-	
2008	51.662.510,-	799.792,- (Zámecký most, ZŠP Letná)
2009	11.709.902,-	300.264,- (MŠ Eliášova)
2010	24.879.750,-	167.292,- (revitalizace zeleně)
2011	11.130.309,-	
2012	408.020,-	
2013	1.035.386,-	
2014	6.041.930,-	168.620,- (revitalizace SSMM)
2015	6.010.063,-	
2016	8.623.475,-	700.000,- (digitalizace kina)
2017	10.634.474,-	
2018	7 188 000,-	
CELKEM	203 619 660,-	2 135 968,-

Zdroj: Data poskytnutá městem Mimoň

Strategické dokumenty obce

Město Mimoň má zpracované následující dokumenty:

- Strategický plán rozvoje města Mimoň na období let 2019 – 2020
- Plán odpadového hospodářství 2017 – 2021
- Územní plán aktualizovaný v roce 2018
- Povodňový plán
- Komunitní plán sociálních služeb města Mimoň na období 2018 – 2022

Bezpečnost

Městská policie

Městská policie Mimoň byla zřízena obecně závaznou vyhláškou o Městské policii, kterou schválilo zastupitelstvo města Mimoň v roce 1992. Od té doby MěPo Mimoň zabezpečuje místní záležitosti veřejného pořádku v rámci působnosti obce a plní další úkoly dle z. č. 553/91 Sb. O obecní policii.

Městská policie Mimoň při zabezpečování místních záležitostí veřejného pořádku a plnění dalších úkolů přispívá k:

- ochraně a bezpečnosti osob a majetku
- dohlíží na dodržování pravidel občanského soužití
- podílí se ve vymezeném rozsahu příslušných zákonů na dohledu nad bezpečností a plynulostí provozu na pozemních komunikacích
- podílí se na dodržování právních předpisů a ochraně veřejného pořádku a dle zákona o obecní policii nebo zvláštního zákona činí opatření k jeho obnovení
- podílí se na prevenci kriminality v obci
- provádí dohled nad čistotou veřejných prostranství v obci
- odhaluje přestupky, jejichž projednávání je v působnosti obce
- poskytuje za účelem zpracování statistických údajů Ministerstvu vnitra na požádání údaje o obecní policii.

Na MěPo Mimoň je plánovaný stav v počtu sedmi strážníků. V současné době je ve službě 6 strážníků. (Několik strážníků z MěPo Mimoň odešlo v době, kdy byl vyvíjen tlak ke snížení počtu strážníků a jejich nahrazení bezpečnostní agenturou.)

Dále MěPo Mimoň disponuje jedním asistentem MP, který je financován na základě smlouvy s ÚPČR. (provádí dohled na přechodech pro chodce, zejména v okolí ZŠ a provádí kontrolu dětských a workoutových hřišť v katastru obce. Dále provádí kontrolu parku.)

MěPo Mimoň provozuje MKDS, kde je zařazen jeden pracovník, jako obsluha kamerového systému. V současné době na stejnou pozici nastupuje na zkrácený úvazek další zaměstnanec. Druhé kontrolní pracoviště MKDS je na oddělení PČR, kde je zajištěn nepřetržitý provoz. V současné době (r. 2019) MKDS zahrnuje 16 kamerových bodů, které jsou plně využity

Město Mimoň uzavřelo veřejnoprávní smlouvu s obcí Noviny pod Ralskem, kam také MěPo zajíždí. Zde je prováděna pouze preventivní činnost, měření rychlosti z důvodu nedostatku strážníků není v současné době možné.

Tabulka 40 - Vývoj trestné činnosti ve služebním obvodě OOP ČR Mimoň

Nápad trestné činnosti dle jednotlivých skupin ve sl. obvodech OOP ČR Mimoň					
Druh trestné činnosti	2014	2015	2016	2017	2018
Vraždy	0	0	1	0	0
Násilné trestné činy	27	28	21	16	15
Mravnostní tr. činy	3	4	6	6	3
Majetkové tr. činy	134	119	119	88	86
Ostatní tr. činy	45	64	44	21	19
Zbývající tr. činy	38	41	49	36	30
Hospodářské tr. činy	35	52	58	26	38
Celkem	282	308	298	193	191
	-26%	9%	-3%	-35%	-1%

Zdroj: Data poskytnutá městem Mimoň

Tabulka 41 - Přehled projednávaných přestupků

Rok	Došlo přest.	Přešlo z přešelého obd.	Postoup./ odloženo	Přešlo do dalšího období	Pokuta /napomenutí	Na pokutách uloženo (Kč)	Podíl nezletilých	Žádosti o pověsti	Návrhové přestupky * (souhlas)
2013	215	23	130	16	86	68 300	8	395	90
2014	222	16	155	33	50	31 900	9	250	63
2015	139	33	102	8	62	53 900	11	340	27
2016	113	8	71	13	37	41 900	9	360	25
2017	122	13	88	7	40	38 900	12	295	24
2018	121	7	77	8	43	25 800	8	240	24

Zdroj: Data poskytnutá městem Mimoň

* Jedná se o přestupky, které je možné projednat jen na návrh postižené osoby. Žádná z postižených osob návrh na projednání nepodala, proto byly tyto přestupky dle zákona odloženy.

Z tabulky vyplývá, že protiprávní jednání občanů v našem správním obvodu klesá a k tomu přispívá jak řešení a ukládání sankcí za přestupky, tak i to, že se uložené sankce důsledně vymáhají.

* Po 1. 7. 2017 se řízení o přestupku zahajuje z moci úřední pouze se souhlasem osoby přímo postižené spácháním přestupku

Přehled přestupků

Tabulka 42 - Přehled přestupků

Projednané přestupky		Rok 2017		Projednané přestupky		Rok 2018	
		věk				věk	
§*	Přestupky	Do	Nad	§**	Přestupky	Do	Nad
§**		18	18			18	18
46	Ostatní přestupky proti pořádku	0	1	4	Ostatní přestupky proti pořádku	0	1
4		0	3			0	1
47	Proti veřejnému pořádku	0	3	5	Proti veřejnému pořádku	0	11
5		0	3			0	11
48	Proti občanskému soužití	0	12	7	Proti občanskému soužití	3	13
7		0	8			3	13
50	Proti majetku	0	6	8	Proti majetku	1	14
8		0	4			1	14
Celkem		0	40	Celkem		4	39
Celkem za rok 2017		40		Celkem za rok 2018		43	

*§ platné do 30.6.2017 **§ platné od 1.7.2017

Zdroj: Data poskytnutá městem Mimoň

V roce 2018 bylo oznámeno 24 přestupků vykazujících znaky domácího násilí mezi osobami blízkými (manžel, manželka, druh, družka, rodiče, prarodiče, sourozenci),

Integrovaný záchranný systém

Mezi složky integrovaného záchranného systému patří HZS. Nejbližší profesionální sbor se nachází v Jablonném v Podještědí a České Lípě.

Ve městě má působit Policie České republiky, která sídlí v ulici Mírová 129. Město má zřízenou Městskou policii. Řízení městské policie v Mimoně přísluší starostovi obce.

Poslední složkou integrovaného záchranného systému je Rychlá záchranná služba. Nejbližší výjezdová základna se nachází v 13 km vzdáleném Jablonném v Podještědí. Další dvě výjezdové základny v České Lípě a Doksech jsou vzdáleny přibližně 15 km.

Živelné ohrožení

Záplavové oblasti

Město Mimoně má zpracovaný povodňový plán z roku 2011, který byl v roce 2015 aktualizovaný. Městem protékají dva toky: Ploučnice a Panenský potok.

Krizové řízení

Pro řešení krizových situací slouží povodňová komise, která má 8 členů.

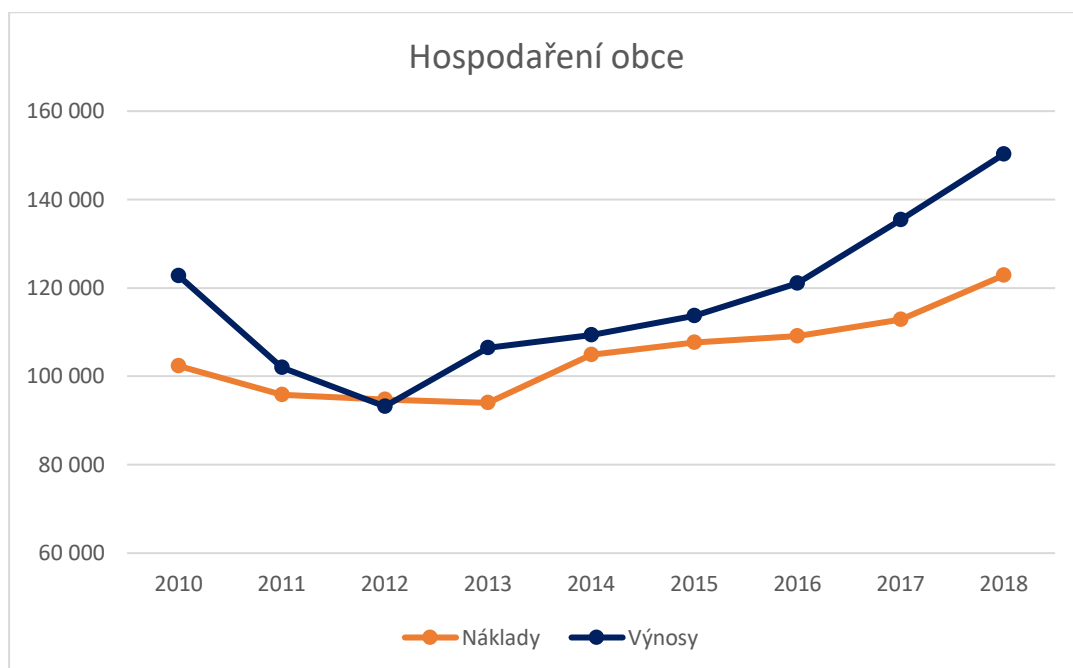
Hospodaření města

Tabulka 43 - Hospodaření města od roku 2010 (udáváno v tisících Kč)

Rok	Náklady	Výnosy
2010	102 349	122 688
2011	95 825	101 937
2012	94 793	93 209
2013	93 993	106 422
2014	104 928	109 317
2015	107 697	113 664
2016	109 052	121 105
2017	112 822	135 358
2018	122 830	150 228

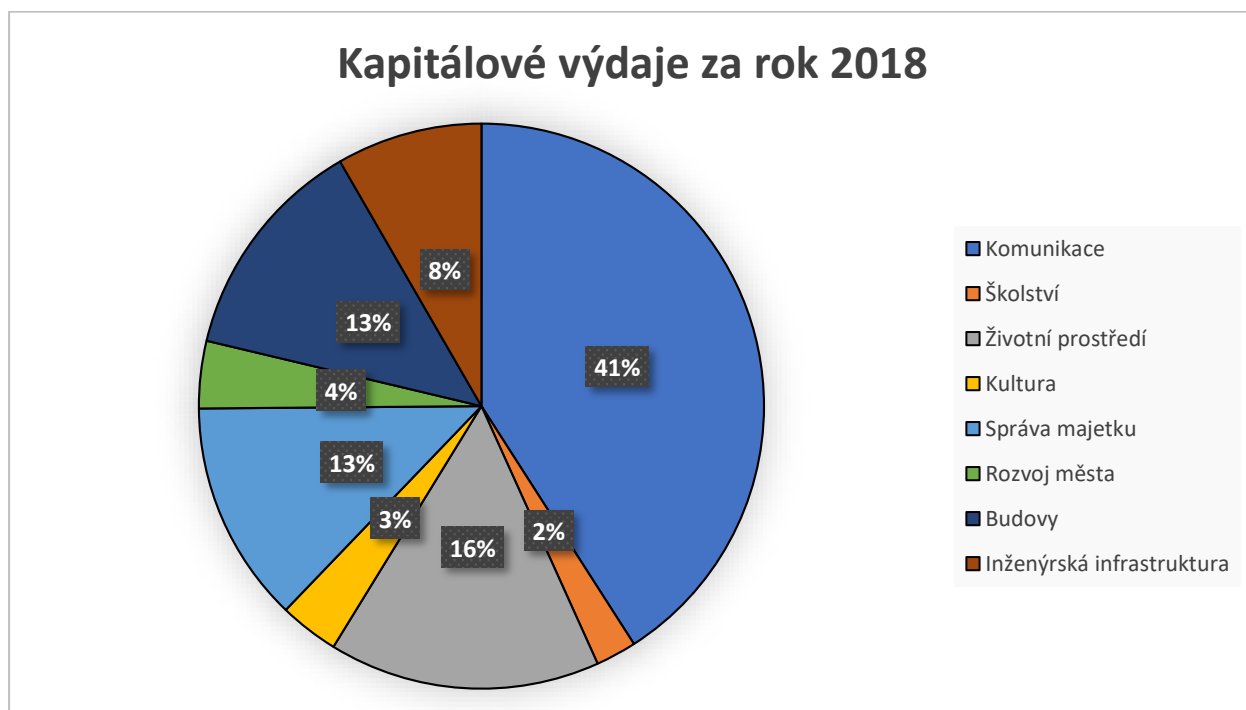
Zdroj: <http://monitor.statnipokladna.cz/2010/obce/detail/00260746#>

Graf 25 – Hospodaření města 2010 - 2018



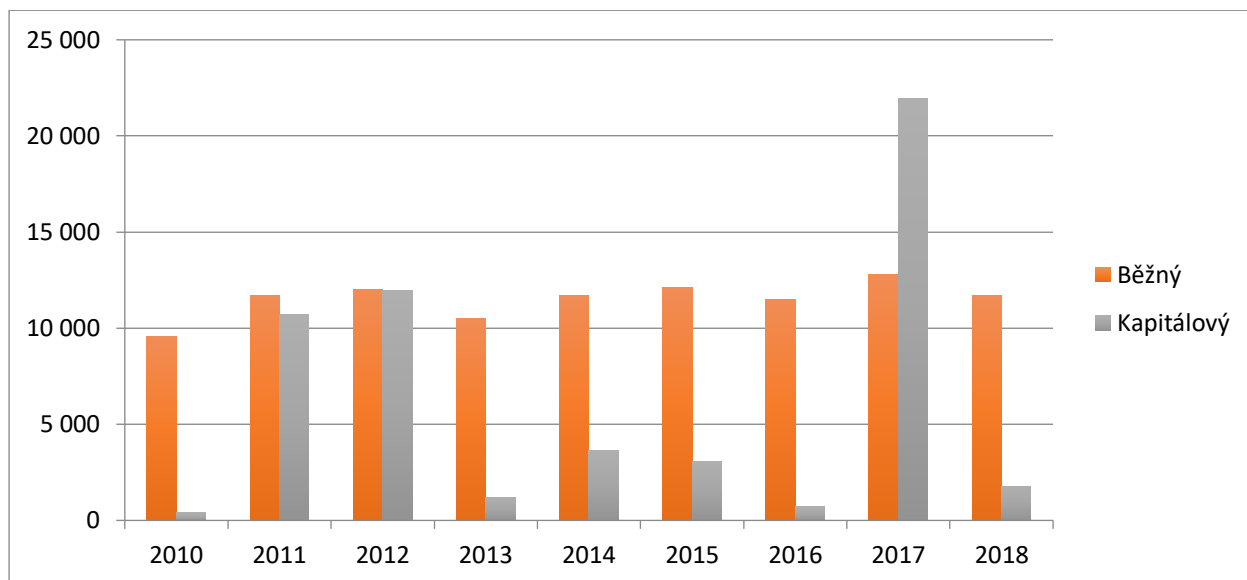
Zdroj: vlastní zpracování dle dat dostupných z <http://monitor.statnipokladna.cz/2010/obce/detail/00260746#>

Graf 26 - Rozložení kapitálových výdajů za rok 2018



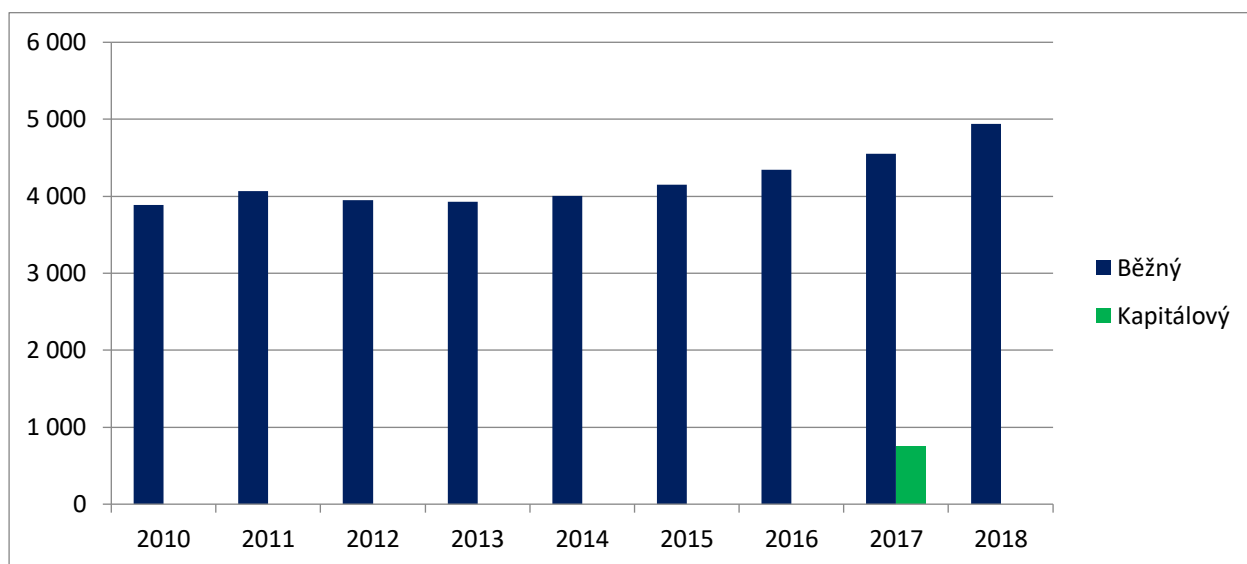
Zdroj: Data poskytnutá městem Mimoň

Graf 27 - Kapitálové výdaje na základní školy v letech 2010 - 2017



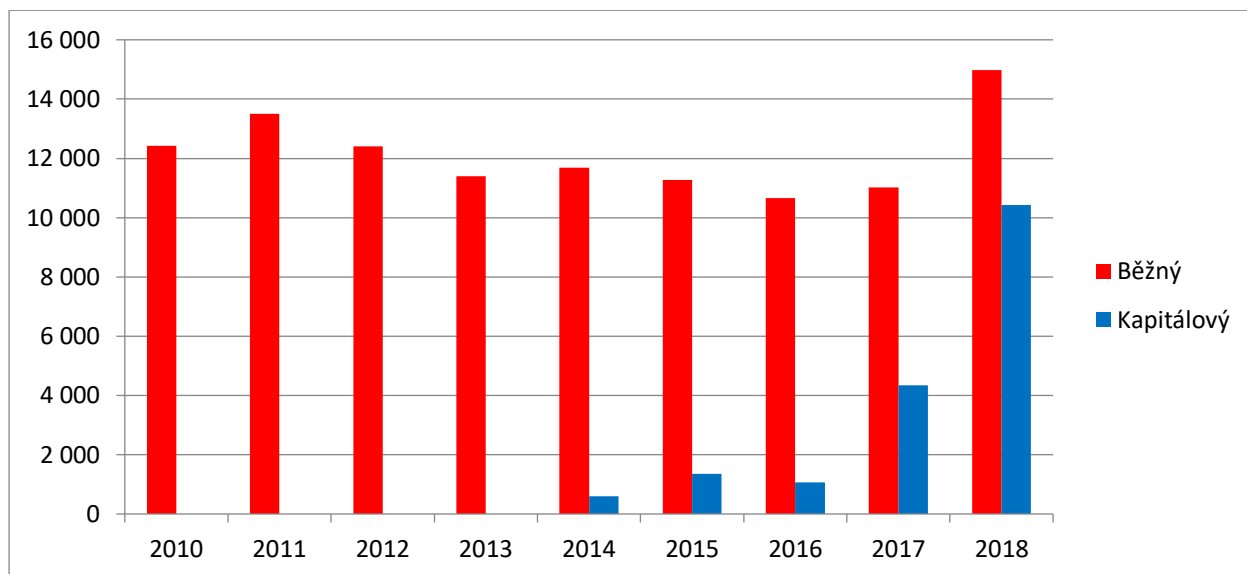
Zdroj: Data poskytnutá městem Mimoň

Graf 28 - Výdaje na odpadové hospodářství v letech 2010 - 2017



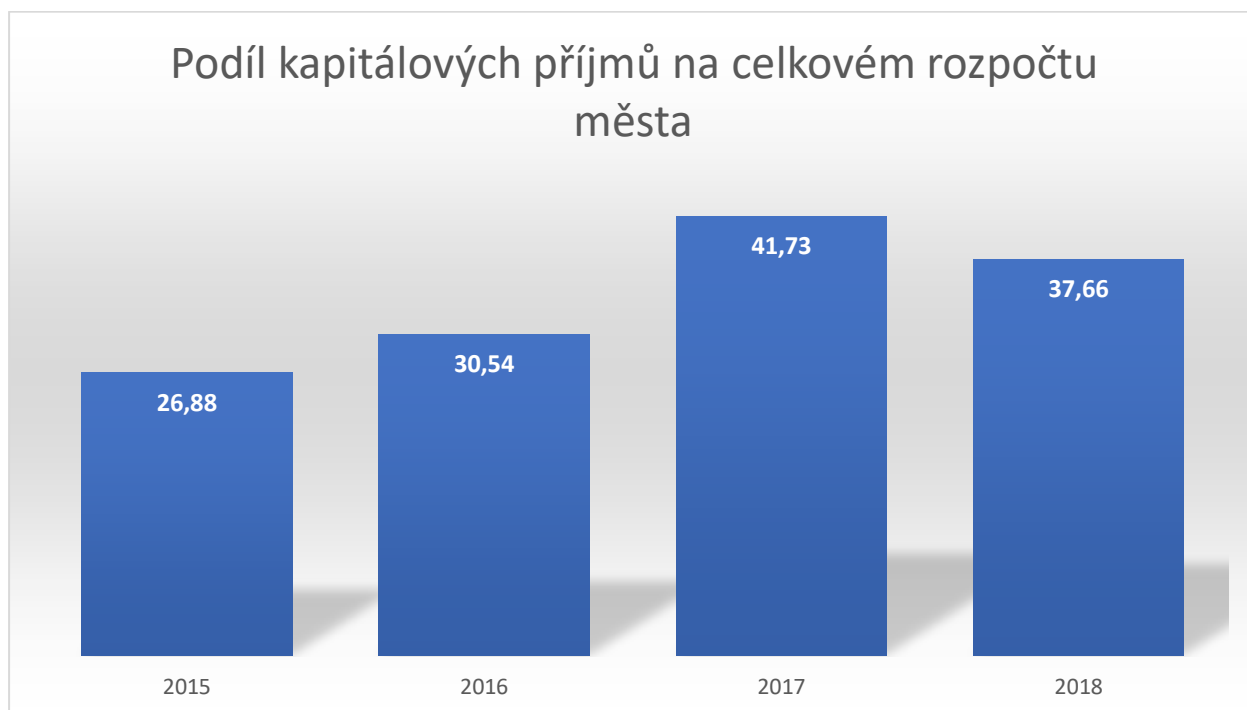
Zdroj: Data poskytnutá městem Mimoň

Graf 29 - Výdaje na bytové hospodářství v letech 2010 - 2017



Zdroj: Data poskytnutá městem Mimoň

Graf 30 - Podíl kapitálových příjmů na celkovém rozpočtu města Mimoň



Zdroj: Data poskytnutá městem Mimoň

Majetek města

Tabulka 44 - Porovnání hodnoty majetku města Mimoň v letech 2008 a 2018

Druh majetku		2008	2018
Software	013	1 208 530,00	1 466 566,00
Drobný dlouhodobý nehmotný majetek	018	1 463 038,00	793 862,00
Ostatní dlouhodobý nehmotný majetek	019	1 240 700,00	1 240 700,00
Stavby	021	629 735 969,00	823 244 765,00
Samostatné movité hmotné věci a soubory	022	10 275 156,00	31 994 056,00
Drobný dlouhodobý hmotný majetek	028	21 143 755,00	23 328 035,00
Pozemky	031	15 904 225,00	43 130 319,00
Umělecká díla, kulturní předměty	032	3 967 070,00	5 236 301,00

Zdroj: Data poskytnutá městem Mimoň

Pozemky

Město Mimoň vlastní v současnosti 1061 různých pozemků o celkové výměře 2.654.222 m².

Pro město je zajímavá plocha lesních pozemků, a to 948.791 m². V městských lesích se hospodaří podle příslušného lesního hospodářského plánu zpracovaného odbornou firmou na období 10 let, podle kterého dochází k těžbě a následnému zalesnění vytěžených ploch. K mimořádné těžbě dochází v případě napadení stromů kůrovcem nebo v případě polomů po vichřici. Podle toho je pak upraven plán těžby na další roky, aby byl zachován stanovený plán těžby. Náklady na těžbu a zalesnění se podle objemu těžného množství dřeva pohybují mezi 200 a 300 tis. Kč ročně. Příjem za vytěžené dřevo se pohybuje mezi 300 a 800 tis. Kč.

Budovy a stavby

Město Mimoň vlastní celkem 113 budov zapsaných na katastru nemovitostí. Tyto budovy jsou jednak budovami tvořícími bytový fond, dále budovy určené pro zajištění potřeb občanů jako jsou školy, Domov pro seniory, muzeum, kino, budovy městského úřadu, dále budovy s prostory určenými pro podnikání a další provozní budovy.

Město Mimoň je provozovatelem veřejných pohřbišť v Mímoni a ve Vranově. Pro oba je zpracován provozní řád a mají správce. Ve Vranově se jedná o venkovský hřbitov, kde lze pořizovat pouze urnové hroby. V Mímoni je možnost klasických pohřbů do země nebo do hrobky, ukládání urn a provedení vsypu na vsypové loučce. Kapacita ve Vranově je dostatečná, v Mímoni je kapacita odhadem již jen na následujících 5 - 10let, proto se započalo s obnovou druhé části hřbitova.

Bytový fond Města Mimoň

Město Mimoň disponuje celkem 381 byty, z toho 151 bytů se nachází přímo v Mimoni a 230 na Ploužnici. Z tohoto celkového počtu bytů je určeno 17 pro tzv. příjmově vymezenou skupinu nájemců, což jsou nájemci s nižšími příjmy, jejichž výše je přesně specifikovaná podle pravidel, za nichž byla poskytnuta státní dotace na pořízení těchto bytů. Dalších 45 bytů je určeno pro seniory a jsou to byty v domech s pečovatelskou službou.

Tabulka 45 - Složení bytů v majetku města Mimoň

<i>velikost bytů</i>	<i>Byty na Ploužnici</i>	<i>Byty v Mimoni</i>	<i>z toho byty v DPS</i>	<i>z toho byty pro příjmově vymezené nájemce</i>	<i>celkem</i>
1+4	0	3	0	0	3
4+kk	0	2	0	2	2
1+3	26	37	2	2	63
3+kk	0	1	0	0	1
1+2	128	33	2	3	161
1+1	26	26	7	0	52
0+2	40	7	0	6	47
0+1	10	42	34	4	52
celkem	230	151	45	17	381

Zdroj: Data poskytnutá městem Mimoň

Další kategorií bytového hospodářství jsou byty ve vlastnictví Mimoňské komunální, a.s., která disponuje bytovým fondem pouze v Mimoni. Celkový počet bytů, kterými disponuje Mimoňská komunální, a.s. je 852.

Tabulka 46 - Složení bytů v majetku Mimoňské komunální

<i>velikost bytů</i>	<i>Počet bytů podle kategorie velikosti</i>
1+4	18
1+3	441
1+2	190
1+1	158
0+2	23
0+1	22
celkem	852

Zdroj: Data poskytnutá městem Mimoň

V současnosti probíhá jednání o zrušení Mimoňské komunální a.s. a sjednocení správy bytového fondu pod jednu organizaci Město Mimoň.

Důvody ke zrušení této společnosti jsou logické a jsou to:

- sjednocená správa bytového fondu

- jednodušší kontrola majetku a zakázek zastupiteli a občany města - transparentnost
- sjednocení výběrových řízení a následné jejich zveřejňování
- daňové zvýhodnění města (město neodvádí daň z příjmu státu)
- neplacení daně z nemovitosti (město je osvobozeno od této daně)
- město má odbor rozvoje, který zpracovává dotace a vyhlašuje výběrová řízení a následně provádí kontroly provedení staveb
- komunální společnost za dobu své existence neprokázala přínos pro lepší správu bytového fondu a ani neobhájila důvody, pro které vznikla – obchod a vytváření zisku.

Sloučením obou částí vznikne bytový fond, který bude mít 58 bytových domů s více čísly popisnými. Z toho:

- 4 panelové domy jsou na sídlišti Ploužnice na území města Ralska. Nájem v těchto bytech je v současnosti o něco nižší než v Mimoně, postupně bude ale dorovnán na úroveň Mimoně. Z důvodu nižšího nájmu má o byty v této lokalitě zájem více lidí ze skupiny sociálně slabých, kdy vzhledem k jejich špatné platební morálce často dochází k zadluženosti. Lokalita je obtížněji spravovaná, vzhledem k tomu, že se nachází na území jiné obce, kde není možné zasáhnout vlastní Městskou policií. Vzhledem ke všem těmto ukazatelům je udržitelnost pořádku a ochrana majetku na tomto území velmi obtížná a lokalita začíná jevit znaky vyloučené lokality. Město zvažuje i možnost nabídky prodeje těchto domů městu Ralsko.
- 35 domů jsou bytovky s více jak 6 byty
- 19 domů jsou objekty s méně jak 6 byty na objekt, většinou 3 až 4 byty nebo objekty kombinované s nebytovými prostory

V současné době je obsazenost bytového fondu velice dobrá, převažuje poptávka nad nabídkou, větší poptávka je po bytech v Mimoně.

Roční předpis nájmu bez služeb se pohybuje kolem 33 mil. Kč za všech 1 187 bytových jednotek. Celkové náklady na opravy a investiční opravy bez služeb se pohybují kolem 22 mil. Kč.

Vize nakládání s bytovým fondem v budoucnosti je vést odděleně příjmy z nájmu bytového fondu a s pomocí těchto příjmů zajistit postupné rekonstrukce střech a zateplení bytových domů s více bytovými jednotkami. U bytů s méně bytovými jednotkami je třeba zvážit charakter

stavby, potřeby oprav a větších rekonstrukcí a ekonomiku provozu těchto budov a podle toho buď nabídnout domy k prodeji, nebo je opravit a dále provozovat.

Do majetku města dále patří administrativní budovy MěÚ:

- Objekty pro kulturu
- Školské objekty
- Objekty pro péči o seniory

Další majetek

- Dětská hřiště rozprostřená po celém území – celkem 16 lokalit v pořizovací hodnotě 3,5 mil Kč. Správa hřišť s sebou přináší nutnost častých pravidelných kontrol, údržby a oprav pro zajištění naprosté bezpečnosti hřišť. Rozšiřování dalších lokalit pro hřiště je z hlediska ekonomického nákladné a není již potřeba.
- Autobusové zastávky – 10 zastávek s čekárnami v celkové pořizovací hodnotě 640 tis. Kč
- Budova veřejných WC

Vnější vztahy a vazby

Euroregion Nisa



Euroregion Neisse-Nisa-Nysa je dobrovolné zájmové sdružení německých, českých a polských obcí, měst, okresů a dalších samosprávných subjektů a jiných institucí působících na daném území. Sdružení nemá vlastní právní subjektivitu. Všechny orgány a grémia sdružení pracují v rámci právních norem svých zemí. Euroregion Neisse - Nisa - Nysa je organizace působící v prostoru Trojzemí, tj. hraniční oblasti mezi Spolkovou republikou Německo, Českou republikou a Polskou republikou, které vzniklo na základě iniciační konference "Dreiländereck" v Zittau v květnu 1991.

Mikroregion Podralsko



V současné době je v Mikroregionu Podralsko dobrovolně sdruženo 24 obcí náležejících převážně do Libereckého kraje, s přesahem do kraje Středočeského. Předmětem činnosti je koordinace nejen společného postupu při realizaci záměrů ve městech a obcích ale také společného zapojování občanů mikroregionu do dění v tomto území a do jejich společného rozhodování.

LAG Podralsko z. s.



LAG Podralsko z.s. vznikl 31. května 2004. Hlavním úkolem je celkový rozvoj regionu Podralsko, a to především na principech iniciativy Evropské unie LEADER. LEADER je společná iniciativa Evropské unie zaměřená k posílení venkovského prostoru, je postavená na následujících znacích: každý region má svá specifika, která mohou být při správném využití jeho šancemi. Nejlepší znalost regionu mají ti, kteří v něm bydlí a působí.

Spolek Máchův kraj – destinační management, z. s

V roce 2019 se Město Mimoň připojí ke Spolku Máchův kraj – destinační management, z. s., se sídlem v Doksech, který vznikl v návaznosti na ukončení činnosti sdružení Českolipsko.

Partnerská města

Zlotoryja, Polsko

Oelznitz, Německo

Nová Baňa, Slovensko

KLADY	ZÁPORY
<ul style="list-style-type: none">• <i>Byty v majetku města</i>• <i>Výnosy z pronájmu bytů převyšují náklady</i>• <i>Aktivita s partnerskými městy a členství v mikroregionech, Euroregionu Nisa i v MAS</i>• <i>Sídlo policie ČR i vlastní městská policie</i>• <i>Existence MKDS</i>• <i>Dobrá spolupráce městské policie a PČR</i>• <i>Spolupráce s probační a mediační službou ČR s ÚPČR – zajištění „veřejné služby“</i>• <i>Zvyšující se objasňenost trestné</i>	<ul style="list-style-type: none">• <i>Nutnost rekonstrukce bytů v majetku města</i>• <i>Postupné odebrání agend městskému úřadu</i>• <i>nedostatečná a přestárlá technika JSDH</i>• <i>nedostatek státních policistů na oddělení v Mimoni</i>

činnosti

- *Personální „vybavenost“ MěÚ*
- *Digitalizace MěÚ*
- *Vybudovaná protipovodňová opatření na území města*

A. 2 VÝCHODISKA PRO NÁVRHOVOU ČÁST

1. SWOT analýza

Zachyceny jsou **základní (klíčové) podněty** pro návrhovou část.

- ❖ Silné stránky rozvoje obce (pozitiva, rozvojové faktory)
- ❖ Slabé stránky (negativa, problém)
- ❖ Příležitosti
- ❖ Hrozby

Výroky jsou seřazeny dle kapitol.

1. Území	
SILNÉ STRÁNKY (pozitiva, rozvojové faktory)	SLABÉ STRÁNKY (negativa, problémy)
<ul style="list-style-type: none"> • <i>Dobrá dostupnost větších měst</i> • <i>Řada pamětihodností</i> • <i>Okolí nabízející řadu outdoorových aktivit</i> 	<ul style="list-style-type: none"> • <i>Pokles významu města jako správního centra Podralska</i> • <i>Necitlivé demoliční zásahy do historického centra města</i>
PŘÍLEŽITOSTI (výhled do budoucna)	HROZBY (výhled do budoucna)
<ul style="list-style-type: none"> • <i>Nalezení vhodného využití území bývalého vojenského prostoru v majetku Libereckého kraje</i> 	<ul style="list-style-type: none"> • <i>Otevření těžby kamene (Tlustec) – zvýšení dopravy</i>
2. Obyvatelstvo	
SILNÉ STRÁNKY (pozitiva, rozvojové faktory)	SLABÉ STRÁNKY (negativa, problémy)
<ul style="list-style-type: none"> • <i>Velký bytový fond v majetku města</i> 	<ul style="list-style-type: none"> • <i>Stárnutí obyvatelstva</i>

<ul style="list-style-type: none"> Možnost ubytování pro sociálně slabší občany 	<ul style="list-style-type: none"> Úbytek obyvatelstva Hrozba vytvoření sociálně vyloučené lokality v důsledku přistěhování občanů do města vzhledem k velkému množství obecních bytů s regulovaným nájemným Malý počet osob s dosaženým vysokoškolským vzděláním
PŘÍLEŽITOSTI (výhled do budoucna)	HROZBY (výhled do budoucna)
<ul style="list-style-type: none"> Nabídka prodeje „zasíťovaných pozemků“ pro výstavbu rodinných domů a současně rozšíření finanční podpory stavebníků při kolaudaci nově postavených domů 	<ul style="list-style-type: none"> Zvyšující se počet nepřizpůsobivých občanů na území města přicházejících z jiných regionů Vznik sociálně vyloučených lokalit
3. Hospodářství	
SILNÉ STRÁNKY (pozitiva, rozvojové faktory)	SLABÉ STRÁNKY (negativa, problémy)
<ul style="list-style-type: none"> Pracovní příležitosti v oblasti turistického ruchu Klesající míra a podíl nezaměstnanosti 	<ul style="list-style-type: none"> Málo a pracovních příležitostí přímo ve městě Vysoký podíl pracovních aktivních obyvatel, které za práci „vyjíždějí“ do okolních měst Nedostatečné turistické ubytovací kapacity
PŘÍLEŽITOSTI (výhled do budoucna)	HROZBY (výhled do budoucna)
<ul style="list-style-type: none"> Najít způsob regulace vodácké turistiky, která by umožnilo zachovat 	<ul style="list-style-type: none"> Předpoklad vyšší míry nezaměstnanosti

<p><i>populace místních ryb a současně umožnit vodáckou turistiku</i></p>	<ul style="list-style-type: none"> • <i>Nízký stav vody, nesplavná řeka</i>
<h4>4. Infrastruktura</h4>	
<p>SILNÉ STRÁNKY (pozitiva, rozvojové faktory)</p>	<p>SLABÉ STRÁNKY (negativa, problémy)</p>
<ul style="list-style-type: none"> • <i>Dobré autobusové a vlakové spojení</i> • <i>Budování sítě cyklostezek a návaznost cyklostezek na úrovni mikroregionu</i> • <i>Pravidelné investice do údržby a rozvoje komunikací a chodníků</i> • <i>Investice do vybudování nových parkovacích ploch</i> • <i>Rozvinutý systém třídění odpadů</i> • <i>Systém komunálních služeb je vytvořený a stabilizovaný (sběrný dvůr, domácí kompostéry)</i> 	<ul style="list-style-type: none"> • <i>Hlavní silniční tahy vedou centrem města</i> • <i>Výpadky elektrické distribuční sítě v létě</i> • <i>Chybějící odkanalizování okrajových částí města</i> • <i>Stav místních komunikací</i> • <i>Nízké využití veřejné dopravy</i> • <i>Údržba stávajících komunikací (chodníky, cesty) a nemožnost ovlivnění údržby komunikací, které procházejí městem, ale nejsou v jeho majetku</i> • <i>Zvýšené zatížení hlukem, prachem a výfukovými plyny v centru města v důsledku intenzivní dopravy a chybějícího obchvatu</i> • <i>Absence koncepce parkování</i>
<p>PŘÍLEŽITOSTI (výhled do budoucna)</p>	<p>HROZBY (výhled do budoucna)</p>
<ul style="list-style-type: none"> • <i>Dopravní řešení (omezení tranzitní dopravy)</i> • <i>Výměna zdrojů tepla pro domácnosti – nižší znečištění ovzduší (kotlíkové dotace)</i> • <i>Zachování dodávky tepla z centrální soustavy za obdobných cenových</i> 	<ul style="list-style-type: none"> • <i>Neřešení nakládání s dešťovými vodami, chybějící oddělená kanalizace</i> • <i>Nedostatek parkovacích míst (sídlíště, centrum)</i> • <i>Oddalování výstavby obchvatu</i> • <i>Nedostatek parkovacích míst</i> • <i>Konec skládkování</i>

<p><i>podmínek</i></p> <ul style="list-style-type: none"> • <i>Zlepšení kvality údržby silnic a chodníků v zimních měsících</i> • <i>Revitalizace naddimenzovaného prostoru autobusového nádraží</i> • <i>Nastavení koncepce parkování ve městě</i> • <i>Zlepšení kvality tras pro pěší a odstranění bariér</i> • <i>Postupné zabezpečení nejrizikovějších míst ve městě např. nasvícováním přechodů, rozšiřováním kamerového systému apod. přebíráním komunikací vyšších tříd do majetku města</i> • <i>Třídící/dotřídovací linka</i> • <i>Při nové zástavbě nebo při rekonstrukcích počítat s plochou na stanoviště tříděného odpadu</i> 	<ul style="list-style-type: none"> • <i>Zvýšení poplatku za skládkovné</i> • <i>Zvýšené zatížení hlukem, prachem a výfukovými plyny v centru města v důsledku intenzivní dopravy a chybějícího obchvatu</i>
<h2>5. Vybavenost</h2>	
<p>SILNÉ STRÁNKY (pozitiva, rozvojové faktory)</p>	<p>SLABÉ STRÁNKY (negativa, problémy)</p>
<ul style="list-style-type: none"> • <i>Vybavenost škol</i> • <i>Gymnázium v místě</i> • <i>Ucelená síť škol a vzdělávacích aktivit na území města (ZUŠ, univerzita třetího věku, MŠ..)</i> • <i>Dostatečná kapacita pro rozvoj předškolního a školního vzdělávání</i> • <i>Bohatá spolková činnost</i> • <i>Dotační systém města</i> 	<ul style="list-style-type: none"> • <i>Nenaplněnost základních škol a ohrožení existence střední školy ve městě</i> • <i>Nevyhovující technická úroveň některých školských zařízení a škol (odpady, elektrické rozvody, topná soustava..)</i> • <i>Náročné financování školských zařízení z důvodu velkého množství</i>

<ul style="list-style-type: none"> • Řada kulturních zařízení • Péče o seniory • Vlastnictví budov s kapacitou využití pro jiné potřebné účely než je stávající využití (budovy školské, nevyužívané budovy...) • Velké množství bytů ve vlastnictví města, nízké nájemné v těchto bytech, ovlivňování cenové bytové politiky • Existence chráněných bytů ve vlastnictví města 	<p>budov ZŠ</p> <ul style="list-style-type: none"> • Rozpor mezi kapacitou a potřebou základních škol • Neexistence koncepce optimalizace základního školství • Hrací automaty • Začlenění kulturních zařízení do struktury MěÚ a jejich vysoké provozní náklady • Nízká úroveň spolupráce mezi organizacemi, spolky, podnikateli do organizace a propagace kulturních a sportovních akcí ve městě • Nedostatek specializovaných zdravotních služeb • Malá kapacita sociálních zařízení vzhledem k trendu rychlého stárnutí obyvatel města • Bariéry ve městě, ztížený přístup ZP v některých částech města • Časově omezená doba pečovatelských služeb • Nedostatek bytů „zvláštního určení“
<p style="text-align: center;">PŘÍLEŽITOSTI (výhled do budoucna)</p>	<p style="text-align: center;">HROZBY (výhled do budoucna)</p>
<ul style="list-style-type: none"> • Optimalizace základního školství – zefektivnění systému • Využívání MKDS na frekventovaných místech výskytu vandalismu a následně snížená nutnost investic do zničeného majetku města • Vybudování víceúčelového kulturního 	<ul style="list-style-type: none"> • Nenaplnění kapacit tříd na ZŠ • Nebude nalezena dohoda mezi zřizovatelem a městem ve věci udržení gymnázia ve městě • Zhoršování technického stavu městského majetku • Vytvoření vyloučených lokalit ve městě

zařízení v centru města (knihovna, ZUŠ, IT)

- Rozšířená nabídka sociálních služeb a poradenství pro lidi ohrožené sociálním vyloučením a pro lidi v krizi
- Omezení heren kasin ve městě
- Vyčlenění kulturních zařízení ze struktury úřadu a zřízení samostatné organizace s právní subjektivitou a hmotnou zainteresovaností na financování společenských a kulturních aktivit ve městě
- Prověření zájmu podnikatelů o zajištění některých činností v oblasti kultury (filmové promítání, provoz koupaliště, televizní vysílání...)
- Větší „otevření“ sportovních zařízení při školách veřejnosti
- Vybudování moderního areálu venkovního koupaliště
- Dostatek objektů v majetku města, které lze využít k novému účelu (malometrážní byty, chráněné bydlení apod...)
- Dostatečná kapacita lůžek Domova důchodců umožňující zlepšení standardu bydlení cestou snížení počtu klientů na pokoji
- Možnost stravování seniorů města prostřednictvím funkčních kuchyní zbudovaných při ZŠ

formou nabytí nemovitostí nepřizpůsobivými občany bez možnosti ovlivnění tohoto fenoménu městem a tím vzrůstající náklady na údržbu a opravy majetku města

- Nízká míra zajištění gerontologické péče s ohledem na stárnoucí populaci města
- Z důvodu nízké ceny místních nemovitostí – hrozby vzniku vyloučených lokalit

6. Životní prostředí

SILNÉ STRÁNKY (pozitiva, rozvojové faktory)	SLABÉ STRÁNKY (negativa, problémy)
<ul style="list-style-type: none"> • <i>Kvalita ovzduší</i> • <i>Likvidace velkovýkrmny prasat</i> • <i>Revitalizace sídlišť, snaha o údržbu a novou výsadbu zeleně</i> • <i>Snadná dostupnost do přírody a krajiny pro občany města</i> 	<ul style="list-style-type: none"> • <i>Nevyvážená (nestabilní) krajina</i> • <i>Objekty brownfields</i>
PŘÍLEŽITOSTI (výhled do budoucna)	HROZBY (výhled do budoucna)
<ul style="list-style-type: none"> • <i>Zlepšování kvality ovzduší ve městě v důsledku vybudování obchvatu města</i> • <i>Zadržování vody v krajině</i> • <i>Vhodná výsadba stromů – zvládající suchu, zároveň nutný stín a ochlazení sídlišť</i> • <i>Podzemní nádrže na dešťovou vodu</i> 	<ul style="list-style-type: none"> • <i>Zvýšení emisí z dopravy v případě nevybudování obchvatu a neřešení tranzitní dopravy související s nárůstem intenzity silniční dopravy ve městě</i> • <i>Nebezpečí rozšíření provozovny s oprávněním pro nakládání s odpady</i> • <i>Opakující se přirozené povodně</i> • <i>Problém sucha</i>
7. Správa obce	
SILNÉ STRÁNKY (pozitiva, rozvojové faktory)	SLABÉ STRÁNKY (negativa, problémy)
<ul style="list-style-type: none"> • <i>Výnosy převyšují náklady</i> • <i>Aktivita s partnerskými městy</i> • <i>Členství v mikroregionech, Euroregionu Nisa i v MAS</i> • <i>Byty v majetku města</i> • <i>Sjednání správy bytového fondu města</i> 	<ul style="list-style-type: none"> • <i>Nutnost rekonstrukce bytů v majetku města</i> • <i>Postupné odebírání agend státní správy městskému úřadu</i> • <i>nedostatečná a přestárlá technika JSDH</i> • <i>Nedostatečný rozsah bezbariérovosti u</i>

<ul style="list-style-type: none"> • <i>Sídlo policie ČR i vlastní městská policie</i> • <i>Zřízení pracovních pozic „asistent prevence kriminality“</i> • <i>Existence MKDS</i> • <i>Dobrá spolupráce městské policie a PČR</i> • <i>Spolupráce s probační a mediační službou ČR s ÚPČR – zajištění „veřejné služby“</i> • <i>Zvyšující se objasněnost trestné činnosti</i> • <i>Vybudovaná protipovodňová opatření na území města</i> 	<p><i>veřejných budov</i></p> <ul style="list-style-type: none"> • <i>nedostatek státních policistů na oddělení v Mimoni</i>
<p>PŘÍLEŽITOSTI (výhled do budoucna)</p>	<p>HROZBY (výhled do budoucna)</p>
<ul style="list-style-type: none"> • <i>Získávání dotačních titulů z fondů EU</i> • <i>Potenciál pro získávání velkých jednorázových příjmů např. z prodeje pozemků po bývalé velkovýkrmně prasat, bytových domů na Plouznici</i> • <i>Dlouhodobé plánování výdajů prostřednictvím desetiletého programu rozvoje města</i> 	<ul style="list-style-type: none"> • <i>Snižování rozpočtových příjmů pro zdravotní a sociální oblast – přenášení odpovědností z centrální úrovně na samosprávy</i> • <i>Zvyšování nákladů na odstraňování důsledků vandalismu a opravy majetku města</i> • <i>Zrušení oddělení PoČR v Mimoni</i> • <i>Trvale narůstající výdaje na zajištění základního provozu kulturních zařízení</i> • <i>Výdaje na zajištění provozu a modernizaci sportovních zařízení v případě převzetí dalšího majetku (TJ Jiskra)</i> • <i>Velké investice do údržby</i>

	<p><i>zbudovaného velkého množství venkovních dětských hřišť.</i></p>
--	---

2. Dotazníkové šetření

V Mimoni proběhlo dotazníkové šetření pro obyvatele města, zaměřené na hodnocení kvality života v Mimoni. Tohoto šetření se zúčastnilo 562 respondentů, z toho podle věkových kategorií bylo 64 dotazníků od respondentů ve věku 15–29 let, to je 11 %. Ve věku 30–49 let odpovídalo 151 respondentů, to je 27 %. Ve věku 50–64 odpovídalo 126 respondentů, to je 23 %. Ve věku 65 let a více odpovídalo 218 respondentů, což je 39 %.

Z šetření celkově vychází, že většina obyvatel je se životem v Mimoni spokojená. Mezi důležité faktory, které mají občané na Mimoni rádi, patří blízkost přírody, klidný život, a příznivé životní prostředí. Z otázek, s čím jsou obyvatelé v Mimoni nespokojeni, byla nejčastější odpověď nedostatek pracovních příležitostí. Další odpovědi už měly podobné zastoupení – nedostatek obchodů a služeb, nezájem lidí o obec, nepořádek ve městě, málo lékařů.

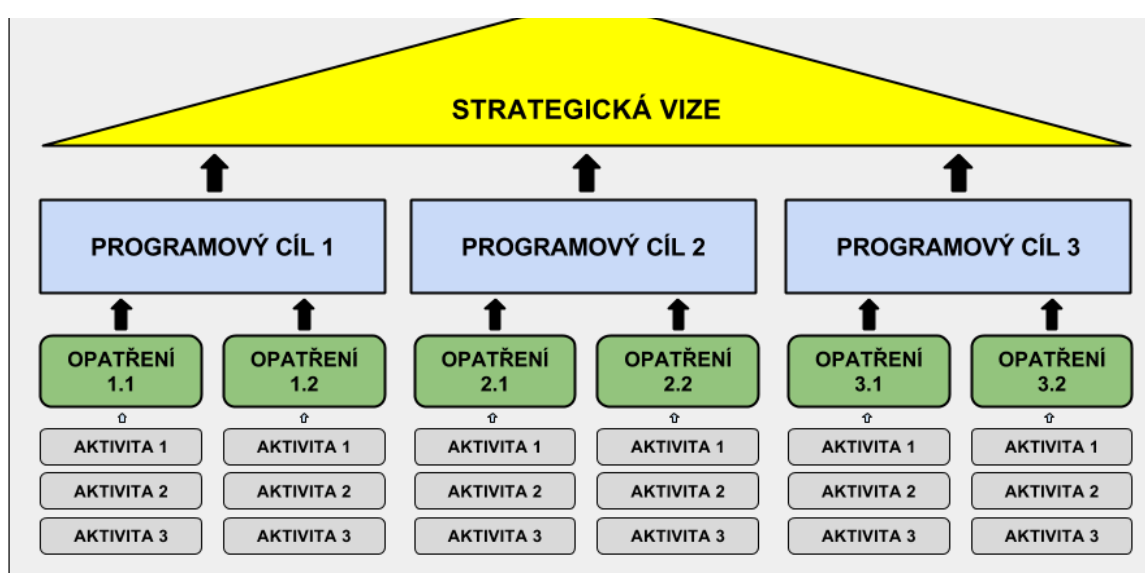
V další z otázek měli obyvatelé hodnotit jednotlivé kategorie. V hodnocení bydlení, školství, veřejné dopravy, kulturním a společenském životě, sportovním vyžití, životním prostředím, péči města o vzhled a životní prostředí, informovanosti o dění v obci výrazně převyšuje kladné hodnocení nad záporným. V hodnocení kategorie zdravotnictví se vyskytuje vyšší počet kladných hodnocení nad zápornými, avšak vyskytuje se i poměrně vysoký počet záporných hodnocení, která korespondují s předchozí odpovědí, poukazující na málo lékařů ve městě. Jediná kategorie, kde se vyskytl vyšší počet záporných hodnocení, než kladných byly podmínky pro podnikání, ale nejvíce respondentů u této kategorie volilo odpověď „je mi to lhostejné“.

Další z důležitých otázek byla zaměřena na rozdělování finančních prostředků. **Nejvíce by obyvatelé investovali do rekonstrukce místních komunikací, dále do péče o veřejnou zeleň a prostředí v obci a dále do zřízení dalších provozoven obchodů a služeb ve městě.** Mezi dalšími nejčastějšími investicemi se vyskytovala podpora bytové výstavby a podpora kulturních, společenských a sportovních aktivit a opravy památek. Nejméně častou odpovědí byl požadavek častějších spojů veřejné dopravy a zlepšení podmínek pro podnikání.

B. NÁVRHOVÁ ČÁST

Návrhová část strategického rozvojového dokumentu vychází ze silných a slabých stránek města identifikovaných v návrhové části dokumentu a odráží možné příležitosti a hrozby budoucího rozvoje města. Z těchto východisek formuluje dlouhodobou strategickou vizi (tedy to, čím by mělo město být na konci plánovacího období) a ta je následně konkretizována v jednotlivých střednědobých programových cílech, opatřeních a konečně i konkrétních aktivitách (projektech a činnostech). V následující tabulce je znázorněna struktura návrhové části:

Obrázek 6 - Struktura návrhové části



B. 1 STRATEGICKÁ VIZE

Strategická vize města Mimoň je široce formulovaný záměr rozvoje, jehož platnost je dlouhodobá (více než 10 let) a přesahuje tak i programovací období tohoto strategického dokumentu. Vyjadřuje žádoucí stav, jakého by mělo být – při udržení zvolených rozvojových priorit a realizací k nim přiřazených aktivit (projektů) – dosaženo. Obsahuje charakteristiky zásadní pro rozvoj města zásadní a reflektuje poznatky ze zpracování analytické části Programu rozvoje města. Na základě skutečností zjištěných při analýze tematických oblastí a v návaznosti na výsledky dotazníkového šetření, byla formulována a Pracovní skupinou pro rozvoj města diskutována a schválena následující vize:

- Zdravé město s nabídkou atraktivního individuálního bydlení v samé blízkosti přírody i dostupného bydlení na revitalizovaných sídlištích

- Město s čistým životním prostředím, které neznehodnocuje dopravní automobilová zátěž
- Město pečující o rodiny s dětmi, seniory, handicapované občany, město všem bezpečné, s dobrým sociálním klimatem, s nízkou kriminalitou a reflektující sociální a zdravotní potřeby svých obyvatel
- Město s nabídkou kvalitního vzdělání – předpokladu pracovní flexibility jeho občanů a jejich uplatnění na trhu práce
- Město podporující vzdělávání u všech věkových kategorií svých občanů
- Město s širokým společenským, kulturním i sportovním zázemím pro občany všech věkových kategorií
- Město atraktivní i pro turistické návštěvníky
- Město efektivně a transparentně řízené vytvářející podmínky pro zapojení svých občanů do veřejného života
- Město budující otevřený a efektivně řízený městský úřad nabízející širokou škálu dostupných služeb a nástroje pro elektronickou komunikaci
- Města rozvíjející vnější vztahy s vyššími úrovněmi veřejné správy, svazky obcí, partnerskými městy apod. s cílem hájit zájmy města a jeho obyvatel i v širším územním a správním kontextu
- Město reflektující potřeby podnikatelské sféry a přispívající k vytváření nových nabídek pracovních příležitostí.

1. Programové cíle

Konkretizace strategické vize je dále provedena formou tematických programových cílů. Programové cíle jsou koncipovány jako soubory zásadních opatření, která by měla být ve střednědobém horizontu naplněna. S ohledem na identifikované slabé a silné stránky města, příležitosti a hrozby pro další rozvoj byly formulovány tyto programové cíle:

1. Bezpečnost
2. Zdravotní a sociální péče
3. Školství
4. Bydlení, občanská vybavenost
5. Životní prostředí
6. Průmysl a služby
7. Technická a dopravní infrastruktura
8. Cestovní ruch a rekreace
9. Sport, tělovýchova
10. Kultura, památky
11. Městský úřad

2. Opatření

Dále formulovaná rozvojová opatření jsou střednědobým souborem témat, kterých je potřeba k dosažení cílů realizovat. Opatření sestávají z jednotlivých aktivit (tj. již konkrétních projektů nebo souborů činností) a záměrně jsou formulována poměrně obecně, aby je bylo možné – samozřejmě s ohledem na stanovenou strategickou vizi – v případě potřeby doplňovat či aktualizovat.

Cíl 1: Bezpečnost

Opatření 1.1: Udržení nízké kriminality ve městě

Vazba na analytickou část – kapitola 7 Správa obce – Bezpečnost: Na MěPo Mimoň je plánovaný stav v počtu sedmi strážníků. V současné době je ve službě 5 strážníků. (Několik strážníků z MěPo Mimoň odešlo v době, kdy byl vyvíjen tlak ke snížení počtu strážníků a jejich nahrazení bezpečnostní agenturou.)

Opatření 1.2: Modernizace základny a vybavení pro JSDH

Vazba na analytickou část – kapitola 7 Správa obce – Bezpečnost: V Mimoně je sbor dobrovolných hasičů. Jejich technika však není dostatečná a moderní.

Identifikované zápory:

- Nedostatečná a přestálá technika JSDH

Cíl 2: Zdravotní a sociální služby

Opatření 2.1: Rozšíření zdravotních služeb

Vazba na analytickou část – kapitola 5 Vybavenost – Zdravotnictví: K odborným vyšetřením a hospitalizacím dojíždí občané Mimoně a okolí do Nemocnice s poliklinikou v České Lípě, případně do Nemocnice v Liberci nebo Mladé Boleslavi. Nabídka zdravotních služeb není dostatečná především v oblasti specializovaných zdravotních služeb.

Identifikované zápory:

- Nedostatek specializovaných zdravotních služeb

Opatření 2.2: Rozšíření a zkvalitnění sociálních služeb

Vazba na analytickou část – kapitola 5 Vybavenost – Sociální služby: Pečovatelská služba se poskytuje nejen v domácnostech klientů, ale i v DPS v ulici Pražská, kde postupnou rekonstrukcí vzniklo 18 bytů. Objekt je dvoupatrový, bez výtahu. Objekt je nákladně vytápěn elektrickými

„přímotopy“. Objekt neodpovídá standardům kvality takového to bydlení – není bezbariérový. Další DPS se nachází ve Vranovské ulici. Bezbariérová třípodlažní budova je z roku 2005. K dispozici je zde 24 bytů zvláštního určení. Všechny byty jsou obsazeny.

Kapacita DD pro občany Mimoně je dostačující, nutností je zvýšení kvality bydlení, vybavení pokojů a zvýšení počtu jednolůžkových pokojů. Řešením by bylo snížení kapacity zařízení tak, aby naprostou převahu pokojů tvořily pokoje maximálně dvoulůžkové. Běžný standard vybavení pokojů by měla být lednice a TV. Dále by měly být ve větší rozsahu poskytovány služby, které rozvíjejí schopnosti klientů ve smyslu jejich větší samostatnosti.

Identifikované zápory:

- Malá kapacita sociálních zařízení vzhledem k trendu rychlého stárnutí obyvatel města
- Bariéry ve městě, ztížený přístup ZP v některých částech města
- Časově omezená doba pečovatelských služeb
- Nedostatek bytů „zvláštního určení“
- Absence stacionáře pro seniory
- Nízká úroveň ubytování klientů Domova důchodců

Cíl 3: Školství

Opatření 3.1: Optimalizace školství

Vazba na analytickou část – kapitola 5 Vybavenost – Školství: Město Mimoně je zřizovatel dvou základních a dvou mateřských škol. Dále Domu dětí a mládeže Vážka a Základní umělecké školy. Ve městě je i střední škola (gymnázium), zřizovatelem je Liberecký kraj.

Identifikované zápory:

- Nenaplněnost základních škol a ohrožení existence střední školy ve městě
- Rozpor mezi kapacitou a potřebou základních škol
- Neexistence koncepce optimalizace základního školství
- Nevyhovující technická úroveň některých školských zařízení a škol (odpady, elektrické rozvody, topná soustava)

Opatření 3.2: Rekonstrukce a modernizace infrastruktury budov základních a mateřských škol

Vazba na analytickou část – kapitola 5 Vybavenost – Školství: Město Mimoně je zřizovatel dvou základních a dvou mateřských škol.

Identifikované zápory:

- Nevyhovující technická úroveň některých školských zařízení a škol (odpady, elektrické rozvody, topná soustava)

Opatření 3.3 Rekonstrukce a modernizace budov pro volnočasové využití dětí a mládeže

Vazba na analytickou část – kapitola 5 Vybavenost – Skupina dětí a rodina s dětmi: Nabídku volnočasových aktivit pro děti připravuje i Dům dětí a mládeže „Vážka“, Junák, Základní umělecká škola Václava Snítily, Lampa, z.s. a další organizace.

Cíl 4: Bydlení, občanská vybavenost

Opatření 4.1: Revitalizace bytového fondu

Vazba na analytickou část – kapitola 5 Vybavenost – Bydlení: Další bytový fond (bytový fond domů s pečovatelskou službou – celkem 42 bytů ve 4 bytových domech) byl v roce 2016 svěřen příspěvkové organizaci Sociální služby města Mimoň do správy v rámci výkonu hospodářské činnosti organizace. Kontrola stavu těchto bytů, která proběhla v r. 2018 (s ročním „výnosem“ do rozpočtu organizace cca 900.000,- Kč), však bohužel ukázala dlouhodobé zanedbávání pravidelné údržby těchto bytů.

Větší část městského bytového fondu v rozsahu 851 bytů ve 32 bytových domech spravuje městem založená akciová společnost Mimoňská komunální a.s. (K postupnému převodu bytů docházelo v letech 1996 až 1999) Dlouhodobá roztržitost správy bytového fondu byla předmětem opakované kritiky občanů města.

Cíl 5: Životní prostředí

Opatření: 5.1: Podpora technické infrastruktury

Vazba na analytickou část – kapitola 4 Infrastruktura – Technická infrastruktura: V místních částech Slovaný, Vranov a Srní Potok není veřejný kanalizační systém. Jednotlivé objekty (vesměs rodinné domy) mají individuální čistící zařízení – domovní ČOV či žumpy k vyvážení. Přepady z některých čistících zařízení ve Vranově jsou pravděpodobně svedeny do fragmentů stávající dešťové kanalizace se zaústěním do otevřené vodní nádrže pod Vranovem.

Jinak je vytápění objektů řešeno z velké části individuálně. Převážně se jedná o lokální spalovací zdroje vytápění na zemní plyn, dřevo, uhlí a elektřinu. Zejména v novostavbách rodinných domů jsou zdrojem tepla především tepelná čerpadla systému vzduch – voda. Na tento systém ekonomického a ekologického vytápění přecházejí i některé starší rodinné domy.

Identifikované zápory:

- Chybějící odkanalizování okrajových částí města

Opatření 5.2: Revitalizace zeleně a veřejných prostranství

Vazba na analytickou část – kapitola 6 Životní prostředí – Ochrana přírody: V území, kde se nachází město Mimoň, sice ještě doznívají devastující vlivy dřívější těžby uranu i dvacetiletého pobytu sovětských vojsk, nicméně z hlediska celé oblasti jsou tyto závady kompenzovány přírodním bohatstvím širšího území Ralska a Českolipska. Ačkoli je správní obvod města jasně vymezen, z pohledu krajiny a přírodních hodnot je toto vymezení nepodstatné a je třeba území vnímat v širších souvislostech.

Identifikované záporné:

- Nevyvážená (nestabilní) krajina

Cíl 6: Průmysl a služby

Opatření 6.1: Průmyslové zóny a objekty

Vazba na analytickou část – kapitola 3 Hospodářství – Trh práce: Pracovních příležitostí v samotné Mimoně není mnoho. Celý region, tudíž i Mimoň utrpěla útlumem státního podniku DIAMO. Dále pak zrušením závodu Falcon, Severka a útlumem podniku Mítos Mimoň. Přímě na území města nejsou velcí zaměstnavatelé, jedná se spíše o několik menších firem a supermarketů.

Identifikované záporné:

- Málo pracovních příležitostí přímo ve městě

Opatření 6.2: Aktualizace územního plánu

Vazba na analytickou část – kapitola 7 Správa obce – Strategické dokumenty obce: Územní plán aktualizovaný v roce 2018.

Opatření 6.3: Sanace objektů, přeměna brownfields

Vazba na analytickou část – kapitola 6 Životní prostředí – Brownfields:

<i>Název</i>	<i>Rozloha (m²)</i>	<i>Zastavěná plocha objektem (m²)</i>	<i>Počet objektů</i>
Müller & Seide, továrna na prádlo EMES	15 021	9 000	5
Píla	18 278	1 803	2
Statek	16 669	3 373	5
Továrna na nábytek	20 168	20 000	2
Ubytovna Falcon	2 876	676	1
Bývalá velkovýkrmna prasat – v	100 000	40 000	12

Identifikované zápory:

- Objekty brownfields

Cíl 7: Dopravní infrastruktura

Opatření: 7.1: Zvyšování bezpečnosti dopravy

Vazba na analytickou část – kapitola 4 Infrastruktura – Dopravní infrastruktura: Obě silnice II. třídy procházejí centrem Mimoně, kde vedou v peáži. Právě souběh silnic II/268 a II/270 je nejzatíženějším úsekem města. Jednosměrnými úseky projede denně podle sčítání cca 7000 vozidel, obousměrně tedy cca 14000 voz/24 h, nákladní doprava nad 3,5 t tvoří 7 % z celkové intenzity všech vozidel. Současná doprava zatěžuje centrum dále exhalacemi, otřesy a hlukem a zvýšenými požadavky na bezpečnost. Mimo zastavěnou část města jsou obě tyto komunikace v kategorii S 9,5/70.

Jediným řešením pro odvedení těžké nákladní dopravy z centra města je vybudování vnějšího obchvatu komunikace II/268 Česká Lípa – Mnichovo Hradiště při západním a jižním okraji města, která je dle sčítání nejvytíženější komunikací.

Identifikované zápory:

- Hlavní silniční tahy vedou centrem města
- Stav místních komunikací
- Údržba stávajících komunikací a nemožnost ovlivnění údržby komunikací, které procházejí městem, ale nejsou v jeho majetku
- Zvýšené zatížení hlukem, prachem a výfukovými plyny v centru města v důsledku intenzivní dopravy a chybějícího obchvatu
- Absence koncepce parkování

Opatření 7.2: Budování bezbariérového města

Vazba na analytickou část – kapitola 4 Infrastruktura – Dopravní infrastruktura: Ulice v zastavěných částech jsou většinou vybaveny chodníky, často oboustrannými. Chybějící chodníky jsou spíše v extravilánových úsecích. Problematický je však také jejich stavebně technický stav, včetně chybějící bezbariérovosti. Podmínky pro pohyb postižených osob jsou však postupně zlepšovány.

Identifikované zápory:

- Bariéry ve městě, ztížený přístup ZP v některých částech města

Cíl 8: Cestovní ruch a rekreace

Opatření 8.1: Areál koupaliště

Vazba na analytickou část: kapitola 3 Hospodářství – Turismus: Město nabízí občanům a návštěvníkům rovněž koupaliště, které však vyžaduje nákladnou revitalizaci.

Identifikované zápory:

- Nedostatečné turistické ubytovací kapacity

Opatření 8.2: Rekonstrukce a nová výstavba turistických, naučných, vodáckých tras, cyklotras a cyklostezek

Vazba na analytickou část – kapitola 4 Infrastruktura – Dopravní infrastruktura: Uvažovaným záměrem je cyklomagistrála Ploučnice vedená po levém břehu řeky. Prozatím je na území města realizován krátký úsek mezi Zámeckým mostem (s napojením na ulici Vranovskou) a Křížovou lávkou (s napojením na ulici Pod Křížovým vrchem).

Opatření 8.3: Propagace města, rozvoj přeshraniční spolupráce

Vazba na analytickou část – kapitola 7 Správa obce – Vnější vztahy a vazby: Partnerská města jsou Oelznitz (Německo), Nová Baňa (Slovensko). Dále je město členem Euroregionu Nisa, Svazků obcí Máchův kraj, Mikroregionu Podralsko a LAG Podralsko z.s.

Opatření 8.4: Vybudování informačních a navigačních systémů

Vazba na analytickou část – kapitola 3 Hospodářství – Turismus: Město nabízí turistům několik zajímavých památek sakrálního charakteru. Značen je i vnitřní pěší okruh se zastaveními u jednotlivých památek historické poutní cesty. Zájem je i o návštěvu muzea, jehož zřizovatelem je město či městského digitálního kina. Pravidelným společenským a kulturním akcím určeným jak pro místní občany, tak i pro návštěvníky je věnováno z rozpočtu města každoročně více jak 1 % běžných výdajů. S cílem podporovat turistický ruch jsou do rozpočtu města pravidelně zařazovány investiční prostředky na budování a rozšiřování cyklostezek.

Cíl 9: Sport, tělovýchova

Opatření 9.1: Podpora tělovýchovných jednot a sportovních organizací

Vazba na analytickou část – kapitola 5 Vybavenost – Skupina – děti a rodiny s dětmi: Největší sportovní organizace působící na území města Mimoň, která má 213 členů z toho 83 dětí.

Organizace vlastní sportoviště v hodnotě odhadem za 15 mil. Kč. Jeho provoz je téměř ze 100 % dotován příspěvkem města. V současné době je zahájeno jednání o podmínkách převodu majetku organizace na město Mimoň.

Opatření 9.2: Modernizace a budování sportovních zařízení

Vazba na analytickou část – kapitola 5 Vybavenost – Skupina – děti a rodiny s dětmi: Organizace vlastní sportoviště v hodnotě odhadem za 15 mil. Kč, nutná je však rekonstrukce tribuny včetně jejího zastřešení.

Vazba na analytickou část – kapitola 5 Vybavenost – Školství – Od 1. 1. 2014 je do školy integrován Dům dětí a mládeže Vážka a jeho budova v Nádražní ulici se tak stala odloučeným pracovištěm základní školy. Činnost domu dětí a mládeže tak přešla rozhodnutím Zastupitelstva města Mimoň z ze 17. 10. 2013 na nástupnickou organizaci Základní škola a Mateřská škola Mírová č.o. 81, Mimoň, příspěvková organizace. Od tohoto data jsou odloučenými pracovišti – budova v Komenského ulici č. p. 101, Mimoň, budova na sídlišti Letná č. p. 236, Mimoň a budova v Nádražní ulici 170, Mimoň. Škola má vlastní vývařovnu s jídelnou a dvě výdejny jídel na MŠ. Stravování cizím strávníkům neposkytuje. V plánu je vybudování nového školního hřiště.

Cíl 10: Kultura, památky

Opatření 10.1: Obnovení historického centra města

Vazba na analytickou část – kapitola 1 Území – Historické souvislosti: Ještě před odchodem ruských vojsk vedení města propagující silný politický akcent na prosazení nového „socialistického“ přístupu k životním hodnotám a nemající zájem o zachování historických hodnot a památek ve městě rozhodlo o rozsáhlé demolici historického středu města a o výstavbě centra nového.

Identifikované zápory:

- Necitlivé demoliční zásahy z minulosti do historického centra města

Opatření 10.2: Podpora kulturní a zájmové činnosti

Vazba na analytickou část – kapitola 3 Hospodářství – Turismus – Pravidelným společenským a kulturním akcím určeným jak pro místní občany, tak i návštěvníkům je věnováno z rozpočtu města každoročně více jak 1 % běžných výdajů.

Opatření 10.3: Obnova památek a restaurování drobných sakrálních památek

Vazba na analytickou část – kapitola 3 Hospodářství – Turismus – Město nabízí turistům několik zajímavých památek sakrálního charakteru. Značen je i vnitřní pěší okruh se zastaveními u jednotlivých památek historické poutní cesty.

Cíl 11: Městský úřad

Opatření 11.1: Elektronizace MěÚ

Vazba na analytickou část – kapitola 7 Správa obce – Městský úřad a kompetence obce: Z hlediska technické vybavenosti, především v souvislosti s procesem elektronizace veřejné správy, byly v nedávné minulosti prostřednictvím evropských dotací investovány do modernizace informačních systémů více jak 4 mil. Kč.

Na odborných znalostech zaměstnanců MěÚ (zpracování a administrace přiznaných dotací) závisí „schopnost“ města Mimoň rozšířit finanční zdroje města o dotační prostředky z EU a od státu

3. Rozvojové aktivity

Programový cíl 1: Bezpečnost

Opatření 1.1: Udržení nízké kriminality ve městě

Číslo aktivity	Název aktivity	Důležitost (vysoká střední nízká)	Termíny (rok / průběžné)	Odpovědnost (město – odbor, příspěvkové organizace, externí subjekty)	Náklady (odhad v tis. Kč)	Zdroje financování (vlastní krajské národní evropské)
A.1.1.1	Dobudování a modernizace kamerového systému	střední	2022	ORM	300	vlastní
	Vazba na další opatření:					
	Komentář: Doplnění kamerového systému o kameru v Zámeckém parku.					
A.1.1.2	Stabilizace Městské policie a zvýšení efektivity její činnosti	vysoká	průběžně	MěPo		vlastní
	Vazba na další opatření:					
	Komentář:					
A.1.1.3	Instalace stacionárních radarů	střední	2022	MěPo	400	vlastní
	Vazba na další opatření: Opatření: 7.1: Zvyšování bezpečnosti dopravy					
	Komentář:					

Opatření 1.2: Modernizace základny a vybavení pro JSDH

<i>Číslo aktivity</i>	<i>Název aktivity</i>	<i>Důležitost</i>	<i>Termíny</i>	<i>Odpovědnost</i>	<i>Náklady</i>	<i>Zdroje financování</i>
A.1.2.1	Modernizace technického vybavení pro JSDH	střední	2021	SO	7 500	Dotace + vlastní
	Vazba na další opatření:					
	Komentář: Nákup požárního automobilu					
A.1.2.2	Modernizace hasičské zbrojnice	střední	2022	SO+ORM	200	vlastní
	Vazba na další opatření:					
	Komentář: Demolice staré věže pro sušení hadic					

Programový cíl 2: Zdravotní a sociální péče

Opatření 2.1: Rozšíření zdravotních služeb

<i>Číslo aktivity</i>	<i>Název aktivity</i>	<i>Důležitost</i>	<i>Termíny</i>	<i>Odpovědnost</i>	<i>Náklady</i>	<i>Zdroje financování</i>
A.1.2.2	Zbudování domu služeb v souvislosti se zástavbou západní části náměstí	vysoká	2027	ORM	30000	vlastní
	Vazba na další opatření:					
	Komentář: Nové prostory pro lékaře a knihovnu					

Opatření 2.2: Rozšíření a zkvalitnění sociálních služeb

<i>Číslo aktivity</i>	<i>Název aktivity</i>	<i>Důležitost</i>	<i>Termíny</i>	<i>Odpovědnost</i>	<i>Náklady</i>	<i>Zdroje financování</i>
A.2.2.1	Modernizace a rozšíření kapacit DPS	vysoká	2025	ORM	10 300	Vlastní zdroje + dotace
	Vazba na další opatření:: Opatření 4.2: Příprava a realizace nové výstavby					
	Komentář: Stavba nové budovy pro seniory na místě brownfieldu Falconu					
A.2.2.2	Dokončení modernizace Domova důchodců	vysoká	2020	ORM	7 500	Vlastní zdroje
	Vazba na další opatření:					
	Komentář: Dokončení požárního zabezpečení					
A.2.2.3	Rekonstrukce topení Domova důchodců	vysoká	2020	ORM	5 300	Vlastní zdroje
	Vazba na další opatření: Opatření 5.1: Podpora technické infrastruktury					
	Komentář:					
A.2.2.4	Rekonstrukce budovy DPS Pražská	střední	2028-2029	ORM	6 000	Vlastní zdroje + dotace
	Vazba na další opatření:: Opatření 4.1: Revitalizace bytového fondu a sídlišť					
	Komentář: Propojení objektu s výtahem, zajistit kombinované bydlení					
A.2.2.5	Rekonstrukce výtahu v Domově důchodců	střední	2027	ORM	2 000	vlastní
	Vazba na další opatření:: Opatření 4.1: Revitalizace bytového fondu a sídlišť					
	Komentář: Využití půdních prostor pro další pokoje pro klienty					
A.2.2.6	Modernizace kuchyně Domova důchodců a rozšíření jídelny	nízká	2026	ORM	1 000	vlastní
	Vazba na další opatření:					
	Komentář:					
A.2.2.7	Nákup nového automobilu pro sociální služby	střední	SO	ORM	600	Vlastní zdroje + dotace
	Vazba na další opatření:					
	Komentář:					

A.2.2.8	Rozšíření služeb pro seniory	střední	průběžně	SO		vlastní
	Vazba na další opatření: Opatření 10.2: Podpora kulturní a zájmové činnosti a zázemí pro tuto činnost					
	Komentář: Rozšíření pečovatelských služeb na 24 h – mzdové náklady					

Programový cíl 3: Školství

Opatření 3.1: Optimalizace školství

<i>Číslo aktivity</i>	<i>Název aktivity</i>	<i>Důležitost</i>	<i>Termíny</i>	<i>Odpovědnost</i>	<i>Náklady</i>	<i>Zdroje financování</i>
A.3.1.1	Optimalizace školství	střední	průběžně	SO		vlastní
	Vazba na další opatření:					
	Komentář: Vyhotovení koncepce					
A.3.1.2	Elektronizace škol, využití nových technologií	střední	průběžně	SO		Vlastní + dotace
	Vazba na další opatření: Opatření 11.1: elektronizace MěÚ					
	Komentář: Jednotný software – propojení systému s úřadem					
A.3.1.3	Získání příspěvku okolních obcí pro modernizaci budov (dojíždějící žáci)	střední	průběžně	SO		příspěvky obcí
	Vazba na další opatření:					
	Komentář:					
A.3.1.4	Zvýšení vzdělanosti u pedagogických pracovníků v oblasti IT	střední	průběžně	Ředitelé škol		Vlastní zdroje + dotace
	Vazba na další opatření:					
	Komentář: vyhotovení koncepce					
A.3.1.5	Snížení nákladů na provoz kuchyní, nabídka vaření pro externí strávníky	vysoká	průběžně	SO		vlastní
	Vazba na další opatření:					
	Komentář: vyhotovení koncepce					

Opatření 3.2: Rekonstrukce a modernizace infrastruktury budov základních a mateřských škol

<i>Číslo aktivity</i>	<i>Název aktivity</i>	<i>Důležitost</i>	<i>Termíny</i>	<i>Odpovědnost</i>	<i>Náklady</i>	<i>Zdroje financování</i>
A.3.2.1	Stavba hřiště ZŠ Mírová	vysoká	2021	ORM	6 000	Vlastní zdroje + dotace
	Vazba na další opatření: Opatření 9.2: Modernizace a budování sportovních zařízení					
	Komentář:					
A.3.2.2	Rekonstrukce budovy ZŠ Komenského	střední	2027	ORM	6 000	Vlastní zdroje + dotace
	Vazba na další opatření:					
	Komentář: možnost využití pro ZUŠ					

Opatření 3.3: Rekonstrukce a modernizace budov pro volnočasové využití dětí a mládeže

<i>Číslo aktivity</i>	<i>Název aktivity</i>	<i>Důležitost</i>	<i>Termíny</i>	<i>Odpovědnost</i>	<i>Náklady</i>	<i>Zdroje financování</i>
A.3.3.1	Nabídka rekonstruovaných prostor pro Vážku	nízká	Průběžně	OSM		vlastní
	Vazba na další opatření:					
	Komentář:					

Programový cíl 4: Bydlení, občanská vybavenost

Opatření 4.1: Revitalizace bytového fondu a sídlišť

<i>Číslo aktivity</i>	<i>Název aktivity</i>	<i>Důležitost</i>	<i>Termíny</i>	<i>Odpovědnost</i>	<i>Náklady</i>	<i>Zdroje financování</i>
A.4.1.1	Revitalizace bytového fondu	vysoká	2021-2024	ORM+OSM	150000	Vlastní zdroje + dotace
	Vazba na další opatření: převod bytového fondu Mimoňské komunální pod město					
	Komentář: zateplení bytových domů po MK					
A.4.1.2	Regenerace sídliště Letná	vysoká	2021-2022	ORM	16500	Vlastní zdroje + dotace
	Vazba na další opatření: Opatření: 7.1: Zvyšování bezpečnosti dopravy					
	Komentář:					
A.4.1.3	Regenerace sídliště U Nemocnice	střední	2025	ORM	3000	Vlastní zdroje
	Vazba na další opatření: Opatření: 7.1: Zvyšování bezpečnosti dopravy					
	Komentář: Vybudování parkovacích míst					
A.4.1.4	Revitalizace stanic KPS u dálkového vytápění	vysoká	2025-2026	OSM	2000	Vlastní zdroje
	Vazba na další opatření: Opatření 5.1: Podpora technické infrastruktury					
	Komentář:					
A.4.1.5	Koncepce optimalizace vytápění městských budov	vysoká	2023	OSM+ORM		Vlastní zdroje
	Vazba na další opatření: Opatření 5.1: Podpora technické infrastruktury					
	Komentář: zhodnocení různých zdrojů vytápění					
A.4.1.6	Tepelná čerpadla u ZŠ Pod Ralskem	střední	2022	ORM		Vlastní zdroje
	Vazba na další opatření: Opatření 3.2: Rekonstrukce a modernizace infrastruktury budov základních a mateřských škol					
	Komentář: Prověření možnosti znovuvyužití tepelných čerpadel u ZŠ Pod Ralskem					

A.4.1.7	Označení domů ve vlastnictví města cedulkami	nízká	průběžně	OSM		Vlastní zdroje
	Vazba na další opatření:					
	Komentář:					

Opatření 4.2: Příprava a realizace nové výstavby

<i>Číslo aktivity</i>	<i>Název aktivity</i>	<i>Důležitost</i>	<i>Termíny</i>	<i>Odpovědnost</i>	<i>Náklady</i>	<i>Zdroje financování</i>
A.4.2.1	Příprava lokalit pro výstavbu rodinných domů	vysoká	2020-2025	ORM	11200	vlastní
	Vazba na další opatření: Opatření 4.1: Revitalizace bytového fondu a sídlišť					
	Komentář: MITEX a Vranovská					
A.4.2.2	Výstavba „chráněných“ bytů, startovacích bytů	vysoká	2025	ORM	10000	Vlastní + dotace
	Vazba na další opatření: Opatření 4.1: Revitalizace bytového fondu a sídlišť					
	Komentář: bývalý Falcon, bytové domy v Hvězdovské ulici					
A.4.2.3	Zbudování multifunkčního společenského centra ve středu města – zástavba západní části náměstí	střední	2027	ORM	30 000	Vlastní zdroje
	Vazba na další opatření: Opatření 6.1: Průmyslové zóny a objekty					
	Komentář:					
A.4.2.4	Prodej nevyužívaných městských domů	střední	průběžně	OSM		vlastní
	Vazba na další opatření: Opatření 4.1: Revitalizace bytového fondu a sídlišť					
	Komentář: Prověření zájmu o prodej nevyužívaných městských domů nebo objektů s neekonomickým provozem					
A.4.2.5	Prodej bytových domů Plouznice	vysoká	2020-2021	OSM		vlastní
	Vazba na další opatření: Opatření 4.1: Revitalizace bytového fondu a sídlišť					
	Komentář: Prodej obci Ralsko					
A.4.2.6	Změna legislativy bytových domů	střední	průběžně	OSM		vlastní
	Vazba na další opatření:					
	Komentář: Příprava na změnu legislativy ve smyslu průběžných odečtů nákladů na vytápění					
A.4.2.7	Koncepce bytové politiky	vysoká	průběžně	OSM		vlastní
	Vazba na další opatření: Opatření 4.1: Revitalizace bytového fondu a sídlišť					

Komentář: Koncepce bytové politiky přednostně zacílené na mladé rodiny
--

Programový cíl 5: Životní prostředí

Opatření 5.1: Podpora technické infrastruktury

<i>Číslo aktivity</i>	<i>Název aktivity</i>	<i>Důležitost</i>	<i>Termíny</i>	<i>Odpovědnost</i>	<i>Náklady</i>	<i>Zdroje financování</i>
A.5.1.1	Podpora vybudování domácích ČOV v místech, kde není zbudovaná splašková kanalizace	vysoká	2023-2026	SO, ORM	3000	Vlastní zdroje
	Vazba na další opatření:					
	Komentář: lokalita Vranov, Slovany					
A.5.1.2	Podpora alternativních druhů vytápění	vysoká	průběžně	SO		vlastní
	Vazba na další opatření:					
	Komentář:					
A.5.1.3	Budování podzemních kontejnerů	střední	2022-2025	ORM+OVDZa ŽP	1500	Dotace+vlastní zdroje
	Vazba na další opatření: Opatření 6.1: Průmyslové zóny a objekty					
	Komentář: jde o podzemní kontejnery na dvoře MěÚ, parkoviště Malá, sídliště					
A.5.1.4	Vybudování nového sběrného dvora a dokoupení vlastních kontejnerů	střední	2027	ORM+OVDZa ŽP	3000	Vlastní zdroje + dotace
	Vazba na další opatření: Opatření 6.1: Průmyslové zóny a objekty					
	Komentář: Vybudování nového sběrného dvora a dokoupení vlastních kontejnerů a dotříd'ovací linky					

Opatření 5.2: Revitalizace zeleně a veřejných prostranství

<i>Číslo aktivity</i>	<i>Název aktivity</i>	<i>Důležitost</i>	<i>Termíny</i>	<i>Odpovědnost</i>	<i>Náklady</i>	<i>Zdroje financování</i>
A.5.2.1	Dokončení rekonstrukce zámeckého parku	střední	2021	ORM	3 700	Vlastní zdroje + dotace
	Vazba na další opatření:					
	Komentář: obnova tůň					
A.5.2.2	Úprava prostoru po demolici Lužická	nízká	2022	ORM	1000	vlastní
	Vazba na další opatření:					
	Komentář:					
A.5.2.3	Revitalizace dvora MěÚ pro svatby	střední	2019-2021	ORM	2700	vlastní
	Vazba na další opatření:					
	Komentář:					
A.5.2.4	Využití zahrady za ZUŠ	střední	2023	SO		vlastní
	Vazba na další opatření:					
	Komentář:					
A.5.2.5	Revitalizace bývalého parku u viaduktu	střední	2028	ORM+OVDZa ŽP	2000	vlastní
	Vazba na další opatření: Opatření 8.2: Rekonstrukce a nová výstavba turistických, naučných, vodáckých tras, cyklotras a cyklostezek					
	Komentář: Revitalizace bývalého parku u viaduktu v návaznosti na stavbu cyklostezky (změna druhu pozemku v ÚP)					
A.5.2.6	Podzemní nádrže na dešťovou vodu	střední	2028-2029	ORM+OVDZa ŽP	1000	Vlastní zdroje + dotace
	Vazba na další opatření:					
	Komentář: Podzemní nádrže na dešťovou vodu – využití pro zalévání zeleně					
A.5.2.7	Revitalizace prostoru za Compagem	střední	2025	ORM+OVDZa ŽP	500	vlastní
	Vazba na další opatření:					
	Komentář: Výsadba ovocných stromů historických odrůd					

A.5.2.8	Podpora ekologické výchovy na školách	střední	průběžně	SO		dotace
	Vazba na další opatření:					
	Komentář:					

Programový cíl 6: Průmysl a služby

Opatření 6.1: Průmyslové zóny a objekty

<i>Číslo aktivity</i>	<i>Název aktivity</i>	<i>Důležitost</i>	<i>Termíny</i>	<i>Odpovědnost</i>	<i>Náklady</i>	<i>Zdroje financování</i>
A.6.1.1	Zbudování sběrného dvora, dotřídňovací linky	střední	2027	ORM+OVDZ a ŽP	3000	Vlastní zdroje + dotace
	Vazba na další opatření: Opatření 5.1: Podpora technické infrastruktury					
	Komentář:					
A.6.1.2	Nová průmyslová zóna – areál bývalé velkovýkrmny prasat	vysoká	2020	ORM+OVDZ a ŽP		vlastní
	Vazba na další opatření: Opatření 6.1: Průmyslové zóny a objekty					
	Komentář:					
A.6.1.3	Zbudování centra služeb		2025-2027	ORM	30000	vlastní
	Vazba na další opatření: Opatření 4.2: Příprava a realizace nové výstavby A zlepšení dostupnosti zdravotních služeb					
	Komentář:					

Opatření 6.2: Aktualizace územního plánu

<i>Číslo aktivity</i>	<i>Název aktivity</i>	<i>Důležitost</i>	<i>Termíny</i>	<i>Odpovědnost</i>	<i>Náklady</i>	<i>Zdroje financování</i>
A.6.2.1	Aktualizace Územního plánu města	vysoká	průběžně	OVDZ a ŽP		vlastní
	Vazba na další opatření:					
	Komentář:					

Opatření 6.3: Sanace objektů, přeměna brownfields

<i>Číslo aktivity</i>	<i>Název aktivity</i>	<i>Důležitost</i>	<i>Termíny</i>	<i>Odpovědnost</i>	<i>Náklady</i>	<i>Zdroje financování</i>
A.6.3.1	Odkoupení nevyužívaných areálů	střední	2028	OSM	5000	vlastní
	Vazba na další opatření:					
	Komentář: areál bývalé OPMP Malá ulice					

Programový cíl 7: Dopravní infrastruktura

Opatření: 7.1: Zvyšování bezpečnosti dopravy

<i>Číslo aktivity</i>	<i>Název aktivity</i>	<i>Důležitost</i>	<i>Termíny</i>	<i>Odpovědnost</i>	<i>Náklady</i>	<i>Zdroje financování</i>
A.7.1.1	Opravy místních komunikací a chodníků	vysoká	průběžně	ORM	50 000	Vlastní zdroje
	Vazba na další opatření:					
	Komentář:					
A.7.1.2	Parkovací plochy a odstavná parkoviště	vysoká	2022	ORM	7 000	Vlastní zdroje
	Vazba na další opatření:					
	Komentář: parkoviště Malá a parkoviště Sídliště Pod Ralskem					
A.7.1.3	Revitalizace autobusového nádraží	střední	2024	ORM	2000	Vlastní zdroje
	Vazba na další opatření:					
	Komentář:					
A.7.1.4	Obchvat města	střední	2020-2023	ORM+OSM	120 000	Vlastní zdroje
	Vazba na další opatření: Opatření 6.2: Aktualizace územního plánu					
	Komentář: změna ÚP a dokumentace k územnímu řízení včetně výkupu pozemků					
A.7.1.5	Chodník Vranov	střední	2022	ORM	2 200	Vlastní zdroje
	Vazba na další opatření:					
	Komentář:					
A.7.1.6	Koncepce parkování	vysoká	2021	ORM	100	Vlastní zdroje
	Vazba na další opatření:					
	Komentář: Koncepce parkování prostřednictvím parkovacích kotoučů v centru města					
A.7.1.7	Dopravní propojení dolního Sídliště Pod Ralskem a Kozinova náměstí	střední	2028	ORM	60 000	Vlastní zdroje
	Vazba na další opatření:					
	Komentář: včetně posouzení vlivů na ŽP (EIA) 400 tis. Kč					
A.7.1.5	Pasport dopravního značení ve městě	střední	2021	ORM	100	Vlastní zdroje

	Vazba na další opatření:					
	Komentář:					
A.7.1.5	Převzetí některých komunikací od kraje	střední	2022-2026	ORM		Vlastní zdroje
	Vazba na další opatření:					
	Komentář: Převzetí některých komunikací od kraje na město Hvězdovská, Svěbořická, Pertoltická					

Opatření: 7.2: Budování bezbariérového města

<i>Číslo aktivity</i>	<i>Název aktivity</i>	<i>Důležitost</i>	<i>Termíny</i>	<i>Odpovědnost</i>	<i>Náklady</i>	<i>Zdroje financování</i>
A.7.2.1	Schodiště a bezbariérový chodník Ve stráni	vysoká	2020	ORM	1 900	Vlastní zdroje + dotace
	Vazba na další opatření:					
	Komentář:					

Programový cíl 8: Cestovních ruch a rekreace

Opatření 8.1: Areál koupaliště

<i>Číslo aktivity</i>	<i>Název aktivity</i>	<i>Důležitost</i>	<i>Termíny</i>	<i>Odpovědnost</i>	<i>Náklady</i>	<i>Zdroje financování</i>
A.8.1.1	Ubytovací kapacity	střední	2025	ORM	1000	Vlastní zdroje
	Vazba na další opatření:					
	Komentář: chatky a přípojná místa pro karavany (sezónní)					
A.8.1.2	Modernizace areálu	vysoká	2020-2021	ORM	30 000	Vlastní zdroje + dotace
	Vazba na další opatření: Opatření 9.2: Modernizace a budování sportovních zařízení					
	Komentář: bazén a sportoviště					

Opatření 8.2: Rekonstrukce a nová výstavba turistických, naučných, vodáckých tras, cyklotras a cyklostezek

<i>Číslo aktivity</i>	<i>Název aktivity</i>	<i>Důležitost</i>	<i>Termíny</i>	<i>Odpovědnost</i>	<i>Náklady</i>	<i>Zdroje financování</i>
A.8.2.1	Zbudování naučné a turistické stezky ve Vranově	střední	2027	ORM	1500	Vlastní zdroje+dotace
	Vazba na další opatření: Opatření: 7.1: Zvyšování bezpečnosti dopravy					
	Komentář:					
A.8.2.2	Zbudování vodáckého kotviště v centru města	nízká	2028	ORM	1000	Vlastní zdroje
	Vazba na další opatření: Opatření 9.2: Modernizace a budování sportovních zařízení					
	Komentář:					
A.8.2.3	Cyklostezka Potoční – Ploužnice	střední	2021-2025	ORM	14 000	Vlastní zdroje + dotace
	Vazba na další opatření: Opatření: 7.1: Zvyšování bezpečnosti dopravy					
	Komentář:					
A.8.2.4	Cyklostezka Panenský potok	střední	2025	ORM	7 000	Vlastní zdroje + dotace
	Vazba na další opatření: Opatření: 7.1: Zvyšování bezpečnosti dopravy					
	Komentář:					

Opatření 8.3: Propagace města, rozvoj přeshraniční spolupráce

<i>Číslo aktivity</i>	<i>Název aktivity</i>	<i>Důležitost</i>	<i>Termíny</i>	<i>Odpovědnost</i>	<i>Náklady</i>	<i>Zdroje financování</i>
A.8.3.1	IC v centru města	střední	2021	Kultura Mimoň, p. o.	300	vlastní
	Vazba na další opatření: Opatření 10.2: Podpora kulturní a zájmové činnosti a zázemí pro tuto činnost					
	Komentář: Jde o IC v přízemí budovy dosud ve vlastnictví společnosti MK, a.s.					
A.8.3.2	Vydávání ročního kalendáře kulturních akcí	střední	průběžně	Kultura Mimoň, p. o.		vlastní
	Vazba na další opatření: Opatření 10.2: Podpora kulturní a zájmové činnosti a zázemí pro tuto činnost					
	Komentář:					
A.8.3.3	Analýza přínosů propagačních materiálů a nástrojů	vysoká	průběžně	SO		vlastní
	Vazba na další opatření:					
	Komentář:					
A.8.3.4	Rozšíření využitelnosti MITELU pro regionální propagaci	střední	průběžně	Kultura Mimoň, p. o.		vlastní
	Vazba na další opatření:					
	Komentář:					

Opatření 8.4: Vybudování informačních a navigačních systémů

<i>Číslo aktivity</i>	<i>Název aktivity</i>	<i>Důležitost</i>	<i>Termíny</i>	<i>Odpovědnost</i>	<i>Náklady</i>	<i>Zdroje financování</i>
A.8.4.1	Doplnění značení ve městě	vysoká	průběžně	Kultura Mimoň, p. o.		vlastní
	Vazba na další opatření:					
	Komentář:					
A.8.4.2	Vybudování moderních interaktivních systémů pro navigaci ve městě	střední	průběžně	Kultura Mimoň, p. o.		Vlastní + dotace
	Vazba na další opatření:					
	Komentář: zejména pro mobilní telefony					

Programový cíl 9: Sport, tělovýchova

Opatření 9.1: Podpora tělovýchovných jednot a sportovních organizací

<i>Číslo aktivity</i>	<i>Název aktivity</i>	<i>Důležitost</i>	<i>Termíny</i>	<i>Odpovědnost</i>	<i>Náklady</i>	<i>Zdroje financování</i>
A.9.1.1	Podpora činnosti tělovýchovných jednot a sportovních organizací	vysoká	průběžně	SO		vlastní
	Vazba na další opatření:					
	Komentář:					
A.9.1.2	Zpracování koncepce sportu	vysoká	průběžně	SO		vlastní
	Vazba na další opatření:					
	Komentář: Zpracování koncepce sportu v souladu s požadavky legislativy ve spolupráci se sportovní komisí					

Opatření 9.2: Modernizace a budování sportovních zařízení

<i>Číslo aktivity</i>	<i>Název aktivity</i>	<i>Důležitost</i>	<i>Termíny</i>	<i>Odpovědnost</i>	<i>Náklady</i>	<i>Zdroje financování</i>
A.9.2.1	Moderní materiálně technická základna pro sport	střední	2024	ORM	3 000	Vlastní zdroje + dotace
	Vazba na další opatření:					
	Komentář: rekonstrukce areálu ve vlastnictví TJ Jiskra					
A.9.2.2	Vybudování skateparku	střední	2022	ORM	1 000	Vlastní zdroje + dotace
	Vazba na další opatření:					
	Komentář:					
A.9.2.3	Sportoviště pro seniory v domově důchodců	střední	2025	ORM	500	Vlastní zdroje
	Vazba na další opatření: Opatření 2.2: Rozšíření a zkvalitnění sociálních služeb					
	Komentář:					
A.9.2.4	Sportoviště ZŠ Mírová	vysoká	2021	ORM	5 000	Vlastní zdroje
	Vazba na další opatření: Opatření 3.2: Rekonstrukce a modernizace infrastruktury budov základních a mateřských škol					
	Komentář:					
A.9.2.5	Kneippův chodník	střední	2026	ORM	100	Vlastní zdroje
	Vazba na další opatření: Opatření 2.2: Rozšíření a zkvalitnění sociálních služeb					
	Komentář: Kneippův chodník – rehabilitace pro seniory					
A.9.2.6	Otevření sauny Jiskry pro veřejnost	vysoká	průběžně	SO		Vlastní zdroje
	Vazba na další opatření:					
	Komentář: zpřístupnit saunu i pro veřejnost					

Programový cíl 10: Kultura, památky

Opatření 10.1: Obnovení historického centra města

<i>Číslo aktivity</i>	<i>Název aktivity</i>	<i>Důležitost</i>	<i>Termíny</i>	<i>Odpovědnost</i>	<i>Náklady</i>	<i>Zdroje financování</i>
A.10.1.1	Revitalizace náměstí	vysoká	2021	ORM	2 000	Vlastní zdroje
	Vazba na další opatření:					
	Komentář:					

Opatření 10.2: Podpora kulturní a zájmové činnosti a zázemí pro tuto činnost

<i>Číslo aktivity</i>	<i>Název aktivity</i>	<i>Důležitost</i>	<i>Termíny</i>	<i>Odpovědnost</i>	<i>Náklady</i>	<i>Zdroje financování</i>
A.10.2.1	Rekonstrukce DKR	vysoká	2027	ORM	10 300	Vlastní zdroje
	Vazba na další opatření:					
	Komentář: stropy, zateplení, automatická regulace topení					
A.10.2.2	Bezbariérová knihovna	vysoká	2025- 2027	ORM+ Kultura Mimoň, p. o.	30000	Vlastní zdroje + dotace
	Vazba na další opatření: Opatření 4.2: Příprava a realizace nové výstavby					
	Komentář: souvisí se zástavbou západní části náměstí					
A.10.2.3	Podpora činnosti organizací, zabývajících se kulturou a zájmovou činností	střední	průběžně	SO		Vlastní zdroje
	Vazba na další opatření: Opatření 8.3: Propagace města, rozvoj přeshraniční spolupráce					
	Komentář:					
A.10.2.4	Zřízení příspěvkové organizace pro kulturu	vysoká	2019	SO		Vlastní zdroje
	Vazba na další opatření:					
	Komentář:					
A.10.2.5	Jednání s LK o převzetí odborného patronátu nad dalším rozvojem muzea	střední	2020	Kultura Mimoň, p.o.		Vlastní zdroje
	Vazba na další opatření:					
	Komentář:					

Opatření 10.3: Obnova a restaurování drobných sakrálních památek

<i>Číslo aktivity</i>	<i>Název aktivity</i>	<i>Důležitost</i>	<i>Termíny</i>	<i>Odpovědnost</i>	<i>Náklady</i>	<i>Zdroje financování</i>
A.10.3.1	Revitalizace kostelního návrší	střední	2028	ORM	3 000	Spoluúčast s církví
	Vazba na další opatření:					
	Komentář: projednání spolufinancování s církví					
A.10.3.1	Označení významných objektů, památek a lokalit	střední	2028	ORM	3 000	vlastní
	Vazba na další opatření:					
	Komentář:					

Programový cíl 11: Městský úřad

Opatření 11.1: elektronizace MěÚ

<i>Číslo aktivity</i>	<i>Název aktivity</i>	<i>Důležitost</i>	<i>Termíny</i>	<i>Odpovědnost</i>	<i>Náklady</i>	<i>Zdroje financování</i>
A.11.1.1	Elektronizace MěÚ	vysoká	2020-2024	SO, OSM	2600	Vlastní + dotace
	Vazba na další opatření:					
	Komentář: sjednocení software města a příspěvkových organizací, Portál občana a Hybridní pošta					
A.11.1.2	Vytvoření nové zasedací místnosti pro jednání zastupitelstva	vysoká	2020	OSM+ORM	300	vlastní
	Vazba na další opatření:					
	Komentář:					
A.11.1.3	Jednotný přístup do budov MěÚ prostřednictvím elektronických karet	střední	2026	SO, OSM	100	vlastní
	Vazba na další opatření:					
	Komentář:					
A.11.1.4	Zapojení do koncepce sdílených dat – požadavek státu	vysoká	průběžně	SO, OSM		vlastní
	Vazba na další opatření:					
	Komentář:					
A.11.1.5	Navigace úřadem pro osoby se sníženou schopností pohybu a orientace	vysoká	2019	SO, OSM	200	Vlastní + dotace
	Vazba na další opatření:					
	Komentář:					

4. Zásobník aktivit

V zásobníku aktivit jsou uvedeny akce a projekty s nižší aktuální prioritou, které budou s největší pravděpodobností financovány a realizovány po roce 2029. Rozhodnutí o dřívějším financování a realizaci by měla předcházet analýza a zhodnocení aktuálních priorit a bude závislé na momentálních disponibilních zdrojích města a vhodných dotačních příležitostech.

V zásobníku aktivit mohou být rovněž zařazeny projekty a aktivity, u nichž není zcela konkretizované financování, kompetence a úkoly a může tak sloužit jako seznam „inspirativních“ námětů pro rozvoj města a rovněž jako zdroj informací pro následné aktualizace programu rozvoje města. K zařazení aktivity do zásobníku není zpravidla nezbytné schválení zastupitelstva města, postačí rozhodnutí užšího vedení města či rady města. Aktivity, které budou realizovány v krátkodobém plánovacím období (typicky 1–2 roky) budou po schválení zastupitelstvem města zařazeny do tzv. Akčního plánu (viz část C. Akční plán).

Tabulka 47 - Zásobník aktivit

Opatření	Název aktivity	Odhad nákladů (v tisících Kč)	Stav připravenosti
10.3. Obnova a restaurování drobných sakrálních památek	Rekonstrukce bývalé bažantnice v Zámeckém parku	5 000	Záměr
5.2. Revitalizace zeleně a veřejných prostranství	Přeměna býv. letního kina na místo pro setkávání	dosud nestanoveno	Záměr

5. Podpora realizace programu

B. 6.1 Způsob realizace programu rozvoje města

V Programu rozvoje města Mimoň na období 2019–2029 byly vymezeny nejen programové cíle, ale i určité aktivity a zejména Akční plán na nejbližší období. Cílem dokumentu je, aby byl „živý“, sloužil k rozvoji města a pomohl při čerpání dotací. Schválením Programu rozvoje města byla ukončena zpracovatelská fáze. Případné změny v průběhu realizace aktivit projedná a schválí zastupitelstvo města. Jednotlivé aktivity budou realizovány prostřednictvím konkrétních projektů.

B. 6.2 Monitoring realizace programu rozvoje města

Monitoring realizace PRM provádí zastupitelstvo města Mimoň na základě zjištění pracovní skupiny na svých pravidelných veřejných zasedáních. K monitoringu budou zejména shromažďovány informace o průběhu realizace dílčích aktivit jednotlivých opatření a programových cílů. Každoročně bude vyhodnocen Akční plán města Mimoň. Shromážděné informace budou součástí zápisu ze zasedání zastupitelstva města.

B. 6.3. Způsob aktualizace programu rozvoje města

Program rozvoje města je živým dokumentem, který je nutné revidovat, případně aktualizovat dle průběhu realizace jeho dílčích částí. První Aktualizace celého dokumentu proběhne nejpozději v roce 2023. Dílčí revize dokumentu budou probíhat v případě potřeby, minimálně ke konci každého kalendářního roku. Analytická část musí být doplněna aktuálními údaji ze SLDB, které proběhne v r. 2021. Změny PRM budou prováděny přímo do dokumentu. Výsledkem bude dokument s označením data, ke kterému se váže aktualizovaná verze. Aktualizace PRM a jeho změny budou schváleny zastupitelstvem města Mimoň souběžně se schvalováním ročního rozpočtu.

B. 6.4 Způsob financování programu rozvoje města

Základním zdrojem financování rozvojových aktivit jsou vlastní zdroje města. Předpokládá se také možnost spolufinancování z veřejných rozpočtů (kraje, ČR, fondy EU). V průběhu naplňování PRM bude docházet k zpřesňování informací o možnostech finančních zdrojů na jednotlivé rozvojové aktivity, které budou součástí Akčního plánu.

C. AKČNÍ PLÁN

V následující tabulce jsou uspořádány předpokládané aktivity pro rok 2019–2021

Cíl 1. Bezpečnost				
Opatření	Aktivita	Časový harmonogram	Předběžný rozpočet projektu (Kč)	Stav připravenosti
1.1	A.1.1.2 Stabilizace Městské policie a zvýšení efektivity její činnosti	průběžně	Není známo	probíhá
Cíl 2. Zdravotní a sociální péče				
Opatření	Aktivita	Časový harmonogram	Předběžný rozpočet projektu (Kč)	Stav připravenosti
2.2	A.2.2.2 Dokončení modernizace Domova důchodců	2020	7 500	probíhá
2.2	A.2.2.3 Rekonstrukce topení Domova důchodců	2020	5 300	PD hotova
2.2	A.2.2.8 Rozšíření služeb pro seniory	průběžně	Není známo	zahájeno
Cíl 3. Školství				
Opatření	Aktivita	Časový harmonogram	Předběžný rozpočet projektu (Kč)	Stav připravenosti
3.1	A.3.1.1 Optimalizace školství	průběžně	Není známo	Připravuje se záměr
3.1	A.3.1.2 Elektronizace škol, využití nových technologií	průběžně	Není známo	Připravuje se záměr

3.1	A.3.1.3 Získání příspěvku okolních obcí pro modernizaci budov (dojíždějící žáci)	průběžně	----	Připravuje se.
3.1	A.3.1.4 Zvýšení vzdělanosti u pedagogických pracovníků v oblasti IT	průběžně	Není známo	Hledá se dotační titul
3.1	A.3.1.5 Snížení nákladů na provoz kuchyní, nabídka vaření pro externí strávníky	průběžně	Není známo	Projednává se.
3.2	A.3.2.1 Stavba hřiště ZŠ Mírová	2021	6 000	PD hotova, připravuje se žádost o dotaci
3.3	A.3.3.1 Nabídka rekonstruovaných prostor pro Vážku	průběžně	Není známo	záměr
Cíl 4. Bydlení, občanská vybavenost				
Opatření	Aktivita	Časový harmonogram	Předběžný rozpočet projektu (Kč)	Stav připravenosti
4.1	A.4.1.1 Revitalizace bytového fondu	2021–2024	150 000	Připravuje se projektová žádost
4.1	A.4.1.2 Regenerace sídliště Letná	2021–2022	16 500	Dokončuje se stavební povolení
4.1	A.4.1.7 Označení domů ve vlastnictví města cedulkami	průběžně	Není známo	záměr
4.2	A.4.2.1 Příprava lokalit pro výstavbu rodinných domů	2020–2025	11 200	Aktualizace dosavadní dokumentace

4.2	A.4.2.4 Prodej nevyužívaných městských domů	průběžně	Není známo	probíhá
4.2	A.4.2.5 Prodej bytových domů Ploužnice	2020–2021	---	Projednán záměr se zastupiteli
4.2	A.4.2.6 Změna legislativy bytových domů	průběžně	Není známo	záměr
4.2	A.4.2.7 Koncepce bytové politiky	průběžně	Není známo	Připravuje se
Cíl 5. Životní prostředí				
Opatření	Aktivita	Časový harmonogram	Předběžný rozpočet projektu (Kč)	Stav připravenosti
5.1	A.5.1.2 Podpora alternativních druhů vytápění	průběžně	Není známo	probíhá
5.2	A.5.2.1 Dokončení rekonstrukce zámeckého parku	2021	3 700	Probíhá změna dokumentace
5.2	A.5.2.3 Revitalizace dvora MěÚ pro svatby	2019–2021	2 700	probíhá
5.2	A.5.2.8 Podpora ekologické výchovy na školách	průběžně	Není známo	probíhá
Cíl 6. Průmysl a služby				
Opatření	Aktivita	Časový harmonogram	Předběžný rozpočet projektu (Kč)	Stav připravenosti
6.1	A.6.1.2 Nová průmyslová zóna – areál bývalé velkovýkrmny prasat	2020	Není známo	probíhá

6.2	A.6.2.1 Aktualizace Územního plánu města	průběžně	0	probíhá
Cíl 7. Technická a dopravní infrastruktura				
Opatření	Aktivita	Časový harmonogram	Předběžný rozpočet projektu (Kč)	Stav připravenosti
7.1	A.7.1.1 Opravy místních komunikací a chodníků	průběžně	50 000	probíhá
7.1	A.7.1.4 Obchvat města	2020–2023	120 000	Jednání s LK
7.1	A.7.1.6 Koncepce parkování	2021	100	probíhá
7.1	A.7.1.5 Pasport dopravního značení ve městě	2021	100	probíhá
7.2	A.7.2.1 Schodiště a bezbariérový chodník Ve stráni	2020	1 900	Připravenost k realizaci
Cíl 8. Cestovní ruch a rekreace				
Opatření	Aktivita	Časový harmonogram	Předběžný rozpočet projektu (Kč)	Stav připravenosti
8.1	A.8.1.2 Modernizace areálu	2020–2021	30 000	probíhá
8.2	A.8.2.3 Cyklostezka Potoční – Ploužnice	2021 - 2025	14 000	probíhá
8.3	A.8.3.1 IC v centru města	2021	300	Připravuje se

8.3	A.8.3.2 Vydávání ročního kalendáře kulturních akcí	průběžně	Není známo	záměr
8.3	A.8.3.3 Analýza přínosů propagačních materiálů a nástrojů	průběžně	Není známo	záměr
8.3	A.8.3.4 Rozšíření využitelnosti MITELU pro regionální propagaci	průběžně	Není známo	záměr
8.4	A.8.4.1 Doplnění značení ve městě	průběžně	Není známo	probíhá
8.4	A.8.4.2 Vybudování moderních interaktivních systémů pro navigaci ve městě	průběžně	Není známo	záměr
9. Sport, tělovýchova				
Opatření	Aktivita	Časový harmonogram	Předběžný rozpočet projektu (Kč)	Stav připravenosti
9.1	A.9.1.1 Podpora činnosti tělovýchovných jednot a sportovních organizací	průběžně	Není známo	probíhá
9.1	A.9.1.2 Zpracování koncepce sportu	průběžně	Není známo	záměr
9.2	A.9.2.4 Sportoviště ZŠ Mírová	2021	5 000	probíhá
9.2	A.9.2.6 Otevření sauny Jiskry pro veřejnost	průběžně	0	záměr
Cíl 10. Kultura, památky				

Opatření	Aktivita	Časový harmonogram	Předběžný rozpočet projektu (Kč)	Stav připravenosti
10.1	A.10.1.1 Revitalizace náměstí	2021	2 000	probíhá
10.2	A.10.2.3 Podpora činnosti organizací, zabývajících se kulturou a zájmovou činností	průběžně	Není známo	probíhá
10.2	A.10.2.4 Zřízení příspěvkové organizace pro kulturu	2019	Není známo	probíhá
10.2	A.10.2.5 Jednání s LK o převzetí odborného patronátu nad dalším rozvojem muzea	2020	Není známo	záměr
Cíl 11. Městský úřad				
Opatření	Aktivita	Časový harmonogram	Předběžný rozpočet projektu (Kč)	Stav připravenosti
11.1	A.11.1.2 Vytvoření nové zasedací místnosti pro jednání zastupitelstva	2021	300	probíhá
11.1	A.11.1.4 Zapojení do koncepce sdílených dat – požadavek státu	průběžně	Není známo	záměr
11.1	A.11.1.5 Navigace úřadem pro osoby se sníženou schopností pohybu a orientace	2019	200	probíhá

ZDROJE

<https://mestomimon.cz/>

http://www.risy.cz/cs/vyhledavace/obce/detail?Zuj=561835#verejna_sprava

<https://rekos.psp.cz/detail-symbolu/id/1e409e7d-faaa-4c3a-b398-081d16a07cfe>

<https://vdb.czso.cz/vdbvo2/faces/cs/index.jsf?page=home>

<https://odbor-socialni.kraj-lbc.cz/getFile/case:show/id:206646>

<https://knihovnamimon.cz/>

<http://www.skautimimon.cz/>

<https://www.historiemimone.cz/>

<https://www.kurzy.cz/obec/mimon/>

https://www.info.mfcr.cz/ares/ares_es.html.cz

<https://muzeummimon.cz/>

<http://www.hotelbeseda.eu/content/view/8/22/>

<https://doprava.kraj-lbc.cz/getFile/id:894837/lastUpdateDate:2019-02-06+13:28:39/image.jpg>

<http://www.iidol.cz/platne-jizdni-rady.html>

<http://mestomimon.cz/upload/2019/01/KPSS-m%C4%9Bsta-Mimo%C5%88-2018-2022-.pdf>

<http://www.ddmimon.cz/>

<http://oldstorm.fsv.cvut.cz/~kavkapet/TOK1/stabilita%20vzorce.pdf>

http://drusop.nature.cz/ost/chrobjekty/chrob_find/index.php?CIS=&NAZEV=&h_organ_oochp=&KRAJ=&OKRES=&ORP_ICOB=&OBEC=Mimo%C5%88&KU=&_+=+Vyhledat+&frame=1&EDIT_ID=

<http://monitor.statnipokladna.cz/2010/obce/detail/00260746#>

<http://www.mapakriminality.cz/>

SEZNAM TABULEK

Tabulka 1 - Základní údaje o obci.....	6
Tabulka 2 - Veřejná správa	6
Tabulka 3 - Dostupnost spádových sídel a krajského města	8
Tabulka 4 - Struktura obyvatelstva 2008 – 2018	15
Tabulka 5 - Přírůstek obyvatelstva.....	17
Tabulka 6 - Obyvatelstvo podle nejvyššího dosaženého vzdělání k roku 2011.....	18
Tabulka 7 - Hospodářská činnost rok 2018.....	22
Tabulka 8 - Podnikatelské subjekty dle počtu zaměstnanců k 31. 12. 2016	23
Tabulka 9 - Přehled ekonomických subjektů	23
Tabulka 10 - Vývoj míry nezaměstnanosti v letech 2014 - 2018.....	26
Tabulka 11 - Ekonomická situace v roce 2011	27
Tabulka 12 - Přehled vodních zdrojů	32
Tabulka 13 - Stav silnic.....	36
Tabulka 14 - Hlasování o přeložce.....	37
Tabulka 15 - Přehled autobusových linek a dopravců	41
Tabulka 16 - Obydlené byty podle právního důvodu užívání	44
Tabulka 17 - Domovní fond za rok 2011	44
Tabulka 18 - Přehled vybavení bytů.....	45
Tabulka 19 - Opravy a investice.....	45
Tabulka 20 - Počty žáků na základních školách k 1. 3. 2019.....	48
Tabulka 21 - Počet žáků celkem v obou základních školách s výhledem do dalších let	48
Tabulka 22 - Základní údaje o škole	53
Tabulka 23 - Počty tříd a žáků k 1.2.2019.....	55
Tabulka 24 - Využívání pečovatelské služby.....	56
Tabulka 25 - Příjmy za poskytované pečovatelské služby k 31.12.2018.....	57
Tabulka 26 - Příjmy a náklady DPS	57
Tabulka 27 - Přehled využívání zdravotní péče	57
Tabulka 28 - Náklady na domov pro seniory	59
Tabulka 29 - Příjmy domova seniorů v roce 2018	60
Tabulka 30 - Nákladovost služeb	61
Tabulka 31 - Hospodaření domu kultury Ralsko za rok 2018	64
Tabulka 32 - Hospodaření Informačního centra a Městského muzea za rok 2018	65
Tabulka 33 - Přehled hospodaření městské knihovny za rok 2018	65

Tabulka 34 - Přehled příjmů z hazardu v letech 2013–2018.....	67
Tabulka 35 - Výměry půdy v obci pro rok 2018.....	70
Tabulka 36 - Významné krajinné prvky na území Mimoně.....	73
Tabulka 37 - Památné stromy.....	73
Tabulka 38 - Přehled objektů brownfields	76
Tabulka 39 - Výše přijatých dotací po jednotlivých letech.....	82
Tabulka 40 - Vývoj trestné činnosti ve služebním obvodu OOP ČR Mimoně	84
Tabulka 41 - Přehled projednávaných přestupků	84
Tabulka 42 - Přehled přestupků.....	85
Tabulka 43 - Hospodaření města od roku 2010 (udáváno v tisících Kč).....	86
Tabulka 44 - Porovnání hodnoty majetku města Mimoně v letech 2008 a 2018.....	90
Tabulka 45 - Složení bytů v majetku města Mimoně	91
Tabulka 46 - Složení bytů v majetku Mimoněské komunální	91
Tabulka 47 - Zásobník aktivit	139

SEZNAM OBRÁZKŮ

Obrázek 1 - Poloha města v rámci Libereckého kraje	7
Obrázek 2 - Pohled na Mimoně	11
Obrázek 3 - znak města	14
Obrázek 4 - Vlajka města	14
Obrázek 5 - Mapa rozmístění sociálně vyloučených lokalit	20
Obrázek 6 - Struktura návrhové části.....	106

SEZNAM GRAFŮ

Graf 1 - Skladba obyvatel dle věku v roce 2018	16
Graf 2 - Skladba obyvatel v roce 2018 dle pohlaví.....	16
Graf 3 - Pohyb počtu obyvatelstva	16
Graf 4 - Počet přistěhovalých a vystěhovalých osob	17
Graf 5 - Počet narozených a zemřelých osob	18
Graf 6 - Vývoj podílu nezaměstnanosti k roku 2017	26
Graf 7 - Ekonomická situace v roce 2011	27
Graf 8 - Počty žáků v 1. třídách.....	49
Graf 9 - Počty žáků ve 2. třídách.....	49

Graf 10 - Počty žáků ve 3. třídách.....	50
Graf 11 - Počty žáků ve 4. třídách.....	50
Graf 12 - Počty žáků v 5. třídách.....	51
Graf 13 - Počty žáků v 6. třídách.....	51
Graf 14 - Počty žáků v 7. třídách.....	52
Graf 15 - Počty žáků v 8. třídách.....	52
Graf 16 - Počty žáků v 9. třídách.....	53
Graf 17 - Věková struktura klientů.....	56
Graf 18 - Věková struktura klientů.....	58
Graf 19 - Rozdělení dle pohlaví u klientů	58
Graf 20 - Přehled obsazenosti domova seniorů.....	59
Graf 21 - Rozdělení klientů dle věku	59
Graf 22 - Rozdělení klientů dle pohlaví	59
Graf 23 - Výměry půdy	71
Graf 24 - Vzdělanostní struktura zaměstnanců úřadu	81
Graf 25 – Hospodaření města 2010 - 2018.....	87
Graf 26 - Rozložení kapitálových výdajů za rok 2018.....	87
Graf 27 - Kapitálové výdaje na základní školy v letech 2010 - 2017	88
Graf 28 - Výdaje na odpadové hospodářství v letech 2010 - 2017	88
Graf 29 - Výdaje na bytové hospodářství v letech 2010 - 2017.....	89
Graf 30 - Podíl kapitálových příjmů na celkovém rozpočtu města Mimoň	89