

Program rozvoje obce Drhovy



na období 2020-2026

Vypracováno ke dni: 19.12.2019

Verze dokumentu: 1.1



OBSAH

OBSAH	2
1 ÚVOD – PROČ JE DOBRÉ MÍT PROGRAM ROZVOJE OBCE	4
1.1 POSTUP ZPRACOVÁNÍ ROZVOJOVÉHO DOKUMENTU	4
2 ANALYTICKÁ ČÁST PROGRAMU ROZVOJE OBCE	5
2.1 ZÁKLADNÍ INFORMACE O OBCI.....	5
2.2 HISTORIE	5
2.3 ÚZEMÍ	5
2.4 OBYVATELSTVO.....	7
<i>Demografická situace</i>	7
2.5 HOSPODÁŘSTVÍ.....	10
<i>Ekonomická situace a občanská vybavenost</i>	10
<i>Trh práce</i>	11
2.6 INFRASTRUKTURA	12
<i>Technická infrastruktura</i>	12
<i>Dopravní infrastruktura</i>	12
<i>Místní komunikace, turistické a cyklo trasy</i>	13
<i>Dopravní obslužnost</i>	13
2.7 VYBAVENOST OBCE	14
<i>Zdravotnictví</i>	14
<i>Sociální péče</i>	14
<i>Školství</i>	14
<i>Odpadové hospodářství</i>	15
<i>Sport, tělesná výchova a spolky</i>	15
<i>Kultura a péče o památky</i>	16
2.8 ŽIVOTNÍ PROSTŘEDÍ.....	17
2.9 SPRÁVA OBCE	19
<i>Obecní úřad a kompetence obce</i>	19
<i>Hospodaření a majetek obce</i>	20
<i>Bezpečnost</i>	20
<i>Vnější vztahy a vazba</i>	20
3 VÝSTUPY DOTAZNÍKOVÉHO ŠETŘENÍ MEZI OBYVATELI OBCE	22
3.1 „POJĎME SPOLU PODPOŘIT ROZVOJ NAŠÍ OBCE“	22
4 NÁVRHOVÁ ČÁST PRO DRHOVY	23



4.1	VIZE OBCE DRHOVY	23
4.2	CÍLE A OPATŘENÍ	23
4.2.1	<i>Strategické cíle</i>	23
4.3	OPATŘENÍ.....	23
5	PROJEKTOVÉ ZÁMĚRY.....	25
6	PODPORA REALIZACE PRO DRHOVY	28
7	SEZNAM GRAFŮ, OBRÁZKŮ A TABULEK.....	29
8	SEZNAM ZDROJŮ	30

SEZNAM ZKRATEK

DSO – dobrovolný svazek obcí

EU – Evropská unie

KES – koeficient ekologické stability

K.Ú. – katastrální území

MAS – Místní akční skupina

ORP – obec s rozšířenou působností

OSH – okresní sdružení hasičů

OSVČ – osoba samostatně výdělečně činná

OÚ – obecní úřad

PID – pražská integrovaná doprava

PRO – program rozvoje obce

SDH – sdružení dobrovolných hasičů

SHČMS – Sdružení hasičů Čech, Moravy a Slezska

TJ – tělovýchovná jednota



1 ÚVOD – PROČ JE DOBRÉ MÍT PROGRAM ROZVOJE OBCE

Program rozvoje obce je spolu s územním plánem jedním ze základních dokumentů, který stanovuje cíle a priority rozvoje obce v budoucích letech. Tento dokument tak napomůže účelnému a efektivnímu směřování finančních prostředků nejen z obecního rozpočtu, ale i z externích prostředků. Dokument slouží jako významný podklad pro čerpání finančních prostředků z evropských i národních zdrojů. Program rozvoje obce Drhovy byl zpracován v období říjen 2018 - prosinec 2019 na sedmileté plánovací období 2020 – 2026. Metodické vedení zajišťovali po odborné stránce pracovníci Centra společných služeb Svazku obcí Dobříšska a Novoknínska. Program rozvoje obce Drhovy byl vytvořen podle metodiky tvorby programu rozvoje obce, zpracované Ministerstvem pro místní rozvoj České republiky. Více informací k této metodice je možné nalézt zde: <http://www.mmr.cz/cs/Regionalni-politika-a-cestovni-ruch/Podpora-regionu/Rozvoj-obci/Archiv/Elektronicka-metodicka-podpora-rozvojovych-dokumen>.

1.1 POSTUP ZPRACOVÁNÍ ROZVOJOVÉHO DOKUMENTU

Program rozvoje obce (dále jen PRO) je základním plánovacím dokumentem definovaným v zákoně o obcích č. 128/2000 Sb. Jeho schválení podléhá zastupitelstvu obce. Dokument byl zpracován z toho důvodu, aby bylo zřejmé, kam obec chce do budoucna směřovat. PRO obsahuje statistická data o obci, definuje silné, slabé stránky, vizi a priority obce v následujících letech.

Dokument byl vytvářen od října 2018 do prosince 2019 a je určen na období 2020–2026. V květnu 2018 bylo osloveno Centrum společných služeb Svazku obcí Dobříšska a Novoknínska (dále jen CSS). CSS vytvořilo dotazník, který byl distribuován v prosinci 2018 obyvatelům obce Drhovy. Obyvatelé se mohli vyjádřit k současné situaci a spokojenosti v obci a navrhnout možnosti k dalšímu rozvoji obce. Návratnost dotazníků však byla natolik nízká, že údaje obsažené v nich nemohly být statisticky zpracovány. To je také důvodem toho, proč neproběhlo setkání s občany a společná diskuze.

Návrhová část byla zpracována na základě informací z analytické části dokumentu a názorů představitelů současného vedení obce.

Schvalovací doložka:

Program rozvoje obce Drhovy na období 2020 - 2026 schválilo usnesením č. 11/08/2019 v souladu s §84 odst.2 písm a) zákona č. 128/2000 Sb., o obcích, v platném znění, zastupitelstvo obce Drhovy dne 19.12.2019.



2 ANALYTICKÁ ČÁST PROGRAMU ROZVOJE OBCE

V analytické části je nejprve rozpracována demografická situace v obci, protože právě lidský faktor výrazně ovlivňuje podobu obce i aktivity, které se zde odehrávají. Dále se tato kapitola věnuje ekonomické oblasti, dopravní a technické infrastruktuře, občanské vybavenosti, životnímu prostředí a správě obce.

2.1 ZÁKLADNÍ INFORMACE O OBCI

Starosta obce	Jiří Mašek
IČO obce	00242161
Adresa sídla	Drhovy 65, 263 01 Dobříš
E-mail	obecdrhovy@e-mail.cz
Telefon	318522046
Internetové stránky	www.drhovy.cz

2.2 HISTORIE

První písemná zmínka o obci pochází z roku 1653. Od roku 1850 jsou Drhovy samostatnou obcí. První písemná zmínka o místní části Homole pochází z roku 1603. Po roce 1850 patřily Homole k Drhovům, kolem roku 1930 přešli pod Nechalov a od 1980 jsou opět součástí obce Drhovy.

2.3 ÚZEMÍ

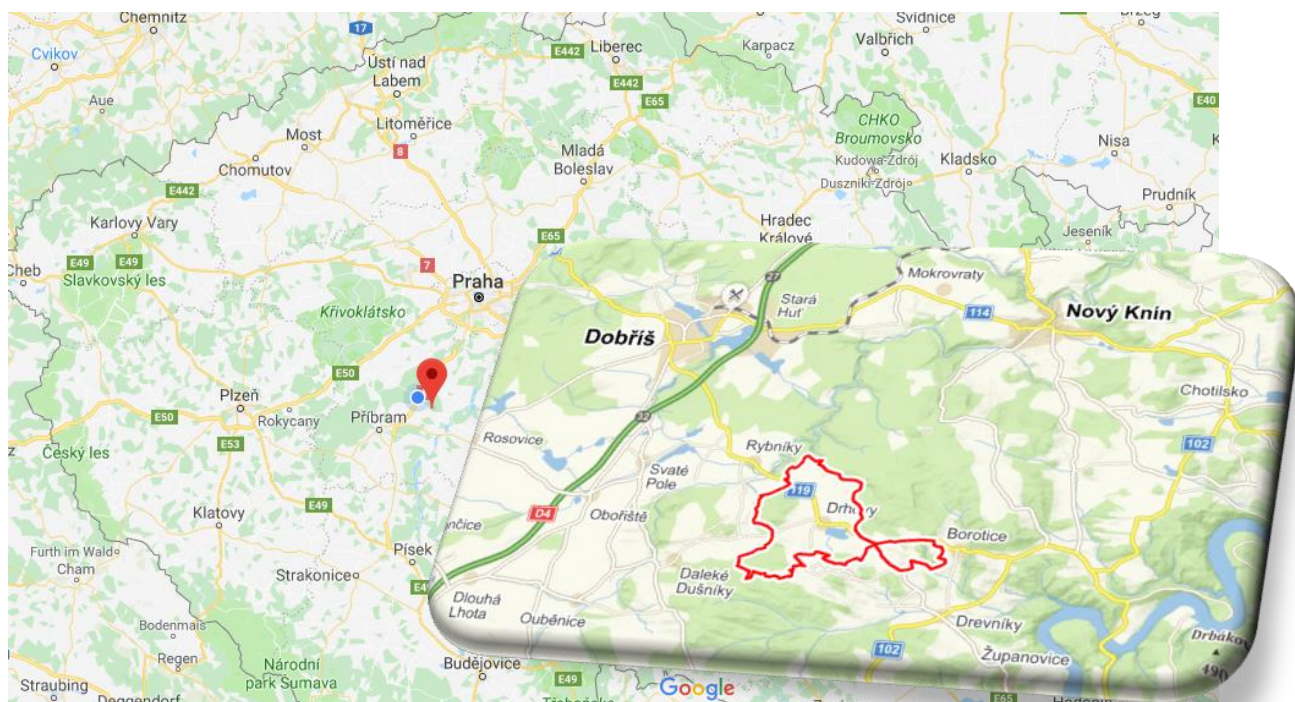
Obec Drhovy se nachází v jižní části Středočeského kraje v okrese Příbram. Spadá pod ORP Dobříš, od které je vzdálena cca 7 km. Do dalších měst má obec zajištěnou dobrou dopravní dostupnost prostřednictvím silnice II. třídy č. 119, která dále navazuje na rychlostní komunikaci D4. Tímto způsobem se obyvatelé obce dopravují do Příbrami vzdálené 25 km a do Prahy vzdálené 54 km.

Obec Drhovy se skládá ze dvou částí na dvou katastrálních územích:

- Drhovy (i název k. ú.)
- Homole (k. ú. *Homole u Nechalova*)

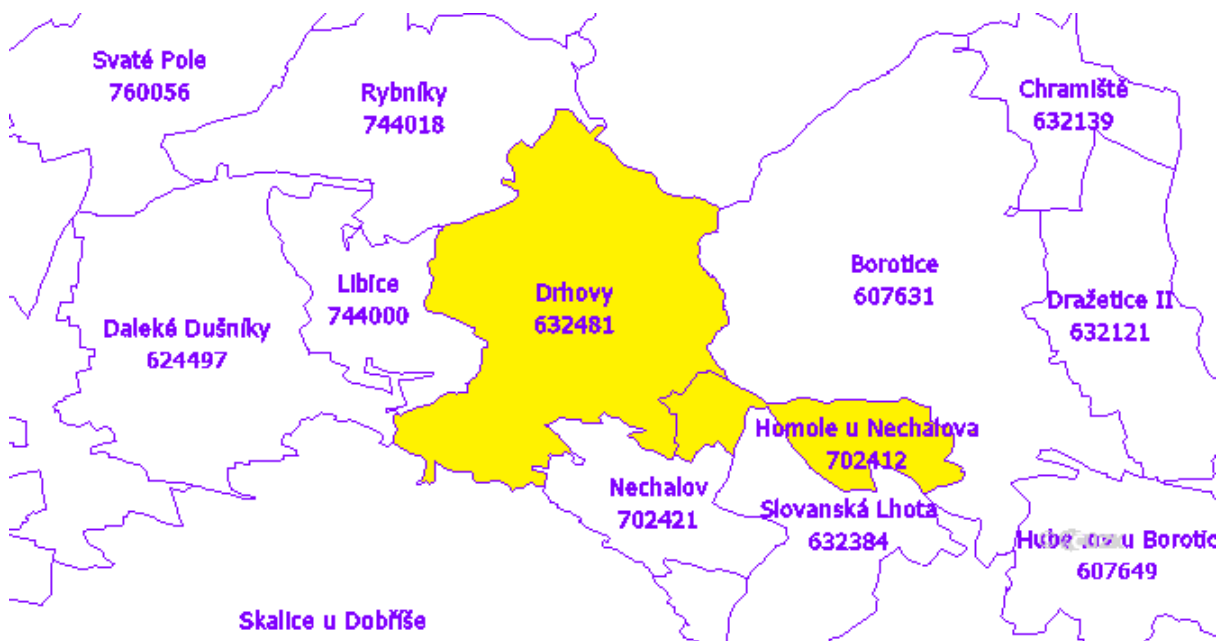


Obrázek 1: Obec Drhovy



Zdroj: www.mapy.cz a <https://www.google.cz/maps>

Obrázek 2: Katastrální mapa



Zdroj: <https://cuzk.cz>

Ke katastrálnímu území Drhovy patří i místní část Nový Dvůr, kde se nachází statek. Největší rarita statku je nejdelší trám v budově, zřejmě z roku 1759, který prý tesaři považují za nejdelší trám v dalekém okolí.



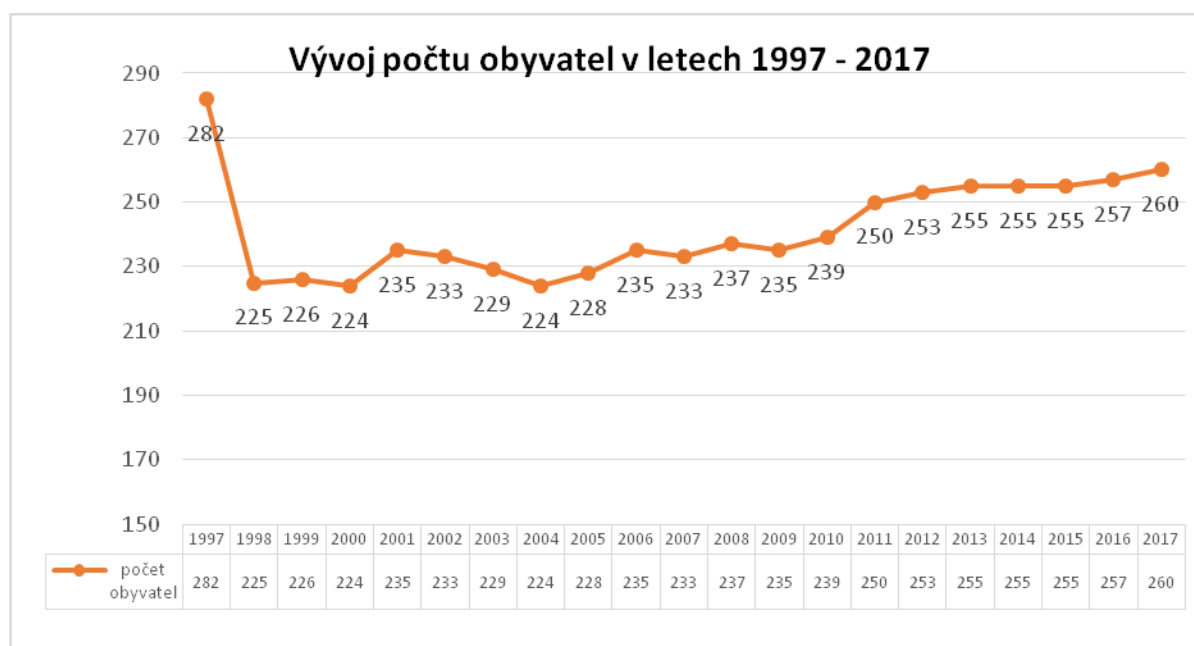
2.4 OBYVATELSTVO

DEMOGRAFICKÁ SITUACE

Graf č. 1 vyjadřuje vývoj počtu obyvatel ve sledovaném období během let 1997 – 2017. Z něj je patrný výrazný pokles počtu obyvatel ihned na počátku sledovaného období mezi lety 1997 a 1998, a to o 57 osob, což činilo 20 % z celkového počtu obyvatel. Od té doby počet obyvatel pozvolna stoupá, což souvisí s výstavbou nových rodinných domů a přílivem nových obyvatel.

Hustota zalidnění se v obci Drhovy pohybuje okolo 41 obyvatel na km² (rok 2017). V porovnání s ostatními obcemi ORP Dobříš se jedná o obec, která je osídlena řidčeji. Průměrná hustota v ORP Dobříš se pohybuje na hodnotě 70,7 obyvatel na km². Dle všeobecně přijímané metodiky evropské Organizace pro hospodářskou spolupráci a rozvoj jsou Drhovy dle počtu obyvatel na km² venkovskou obcí (hraniční hodnota v této metodice je 150 obyv./km²).

Graf 1: Vývoj počtu obyvatel v letech 1997 - 2017

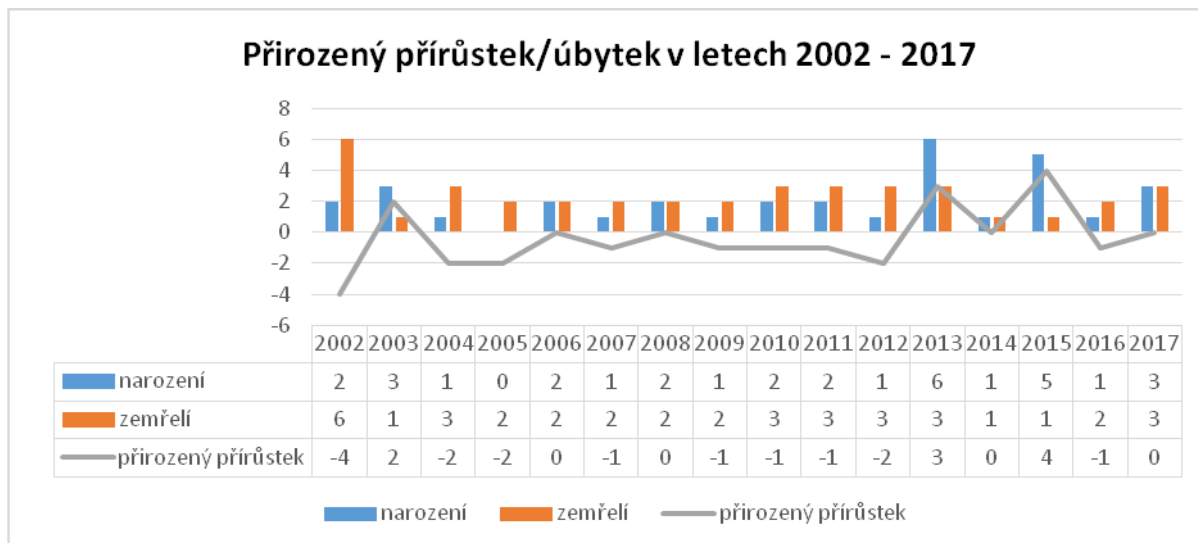


Zdroj: ČSÚ

Přirozený přírůstek/úbytek je rozdíl mezi počtem narozených a zemřelých obyvatel obce. Dle grafu č. 2 je zřejmé, že rozdíl se pohybuje okolo nulových hodnot, ve většině let ve sledovaném období spíše v záporných hodnotách. Výjimkou byly roky 2013 a 2015, kdy se narodilo více dětí (6, resp. 5) než v jiných letech; průměrně se v obci narodí 1 – 2 děti ročně, zemřou 2 – 3 lidé za rok.



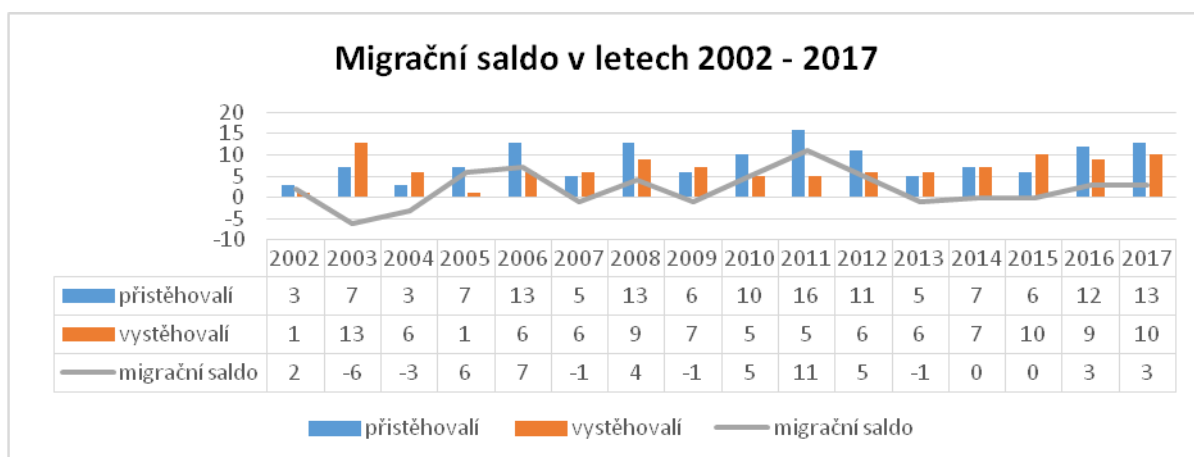
Graf 2: Přirozený přírůstek/úbytek v letech 2002 - 2017



Zdroj: ČSÚ

Migrační saldo znázorněné v grafu č. 3 vyjadřuje rozdíl mezi přistěhovalými a vystěhovalými obyvateli. Počet přistěhovalých se ve sledovaném období pohybuje od 3 po 16 osob ročně, vystěhovalých je v průměru o něco méně od 1 do 13 osob ročně. Z toho důvodu migrační saldo zůstává v posledních letech až na výjimky v kladných hodnotách, které jsou způsobeny výstavbou nových rodinných domů na okraji obce v nedávném období.

Graf 3: Migrační saldo v letech 2002 - 2017

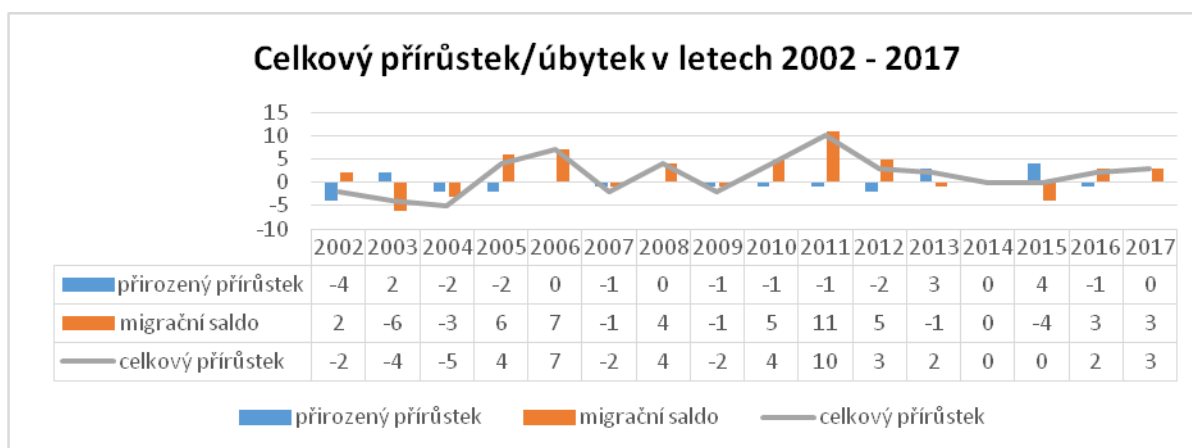


Zdroj: ČSÚ

Celkový přírůstek obyvatel zobrazený v grafu č. 4 je součtem migračního salda a přirozeného přírůstku (úbytku). Jak již bylo patrné z předchozích grafů, přírůstek obyvatelstva kolísá, avšak celkově se od roku 2010 pohybuje v kladných hodnotách, byť jde jen o jednotky.



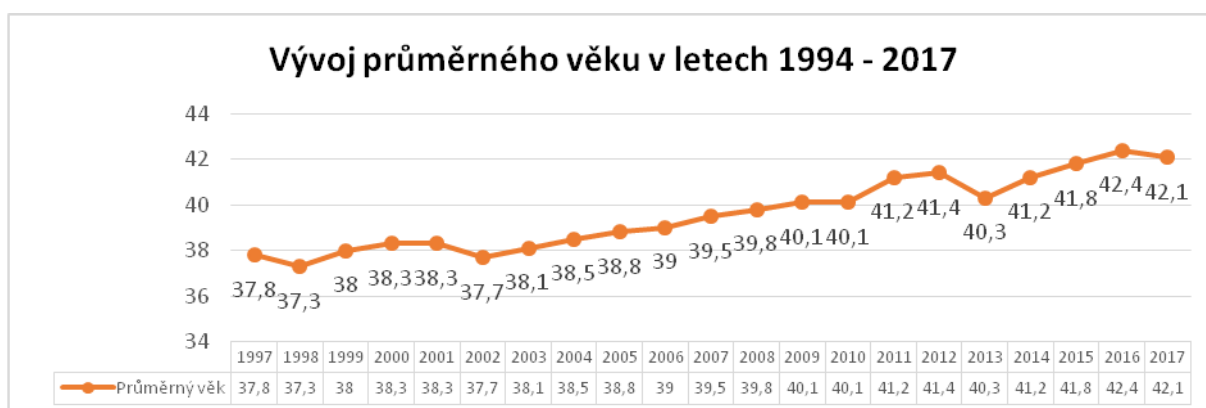
Graf 4: Celkový přírůstek v letech 2002 - 2017



Zdroj: ČSÚ

Průměrný věk v obci Drhovy ve sledovaném období stále mírně narůstá (s výjimkou roku 2013) a kopíruje křivku vývoje průměrného věku v celém ORP Dobříš. K výraznějšímu poklesu došlo mezi lety 2012 – 2013, kdy průměrný věk klesl o více než 1 rok, od té doby pozvolna narůstá na současnou hodnotu 42, 1 roku. Průměrný věk v ORP činil ve stejném roce 41, 3 roku.

Graf 5: Průměrný věk obyvatel v letech 1994 - 2017

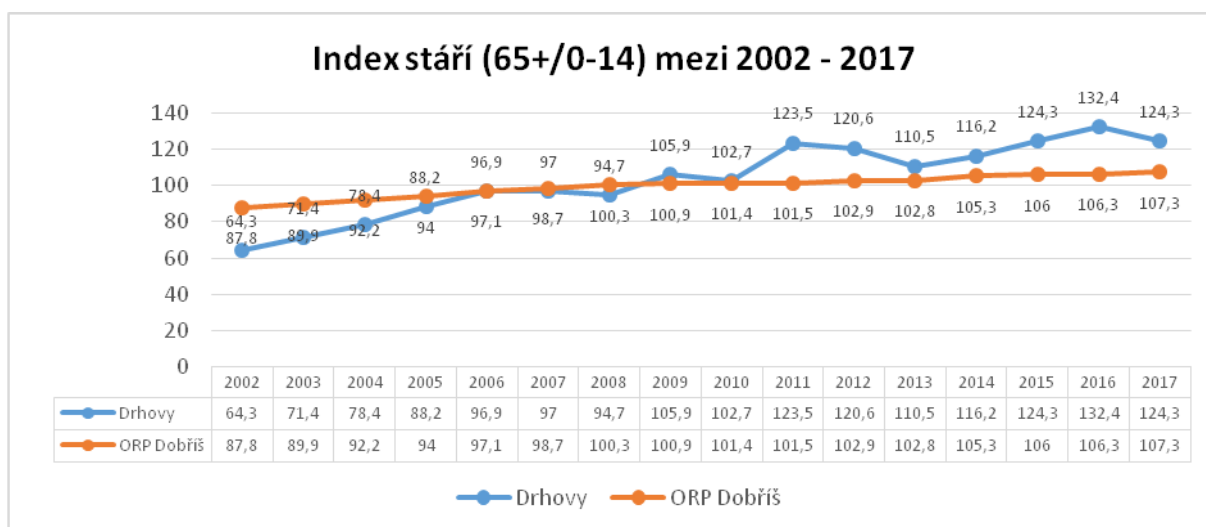


Zdroj: ČSÚ

Index stáří vyjadřuje věkovou strukturu obyvatelstva a je ukazatelem, který vypovídá o stárnutí (resp. mládnutí) populace. Hodnoty v grafu č. 6 vyjadřují poměr počtu obyvatel starších 65 let k počtu dětí do 14 let. V obci Drhovy má index stáří vzestupnou tendenci, nejvyšší hodnoty dosáhl v roce 2016, kdy na 100 dětí do 14 let připadlo 132 osob ve věku nad 65 let. Na základě údajů z grafu lze říci, že od roku 2010 v obci žije více seniorů než dětí a v porovnání s hodnotami v celém ORP Dobříš index stáří v obci Drhovy stoupá strměji, tzn., že rychleji přibývá seniorů oproti dětem.



Graf 6: Index stáří v letech 2002 - 2017



Zdroj: ČSÚ

2.5 HOSPODÁŘSTVÍ

EKONOMICKÁ SITUACE A OBČANSKÁ VYBAVENOST

K 31. 12. 2017 bylo v obci evidováno 43 subjektů se zjištěnou aktivitou. V obci se nachází dva soukromí podnikatelé, kteří provozují autoškolu. V následující tabulce č. 1 jsou uvedené podnikatelské subjekty dle klasifikace CZ-NACE. Nejvíce převažují osoby samostatně výdělečně činné (OSVČ).

Tabulka 1: Podnikatelské subjekty dle klasifikace CZ-NACE

Ekonomická aktivita	Počet
Zemědělství, lesnictví, rybářství	3
Zpracovatelský průmysl	15
Stavebnictví	16
Velkoobchod a maloobchod; opravy a údržba motorových vozidel	22
Doprava a skladování	0
Ubytování, stravování a pohostinství	2
Činnosti v oblasti nemovitostí	0
Profesní, vědecké a technické činnosti	11
Kulturní, zábavní a rekreační činnosti	0



Ostatní činnosti	9
Nezařazeno	5
Státní organizace - počet subjektů	0
Akciové společnosti - počet subjektů	0
Obchodní společnosti - počet subjektů	4
Družstevní organizace - počet subjektů	0
Podnikatelé - fyzické osoby - počet subjektů	75
Svobodná povolání - počet subjektů	2
Ostatní právní formy - počet subjektů	9
Počet subjektů bez zaměstnanců	34
Počet subj.s 1-9 zaměst.- mikropodniky	3
Počet subj.s 10-49 zaměst.- malé podniky	0
Počet subj.s 50-249 zaměst.- střed.podn.	0
Počet subj.s >249 zaměst.- velké podniky	0

Zdroj: www.risy.cz

V obci funguje mateřská škola. Jiné občanské vybavení se v obci nenachází, což snižuje její atraktivitu pro nové obyvatele.

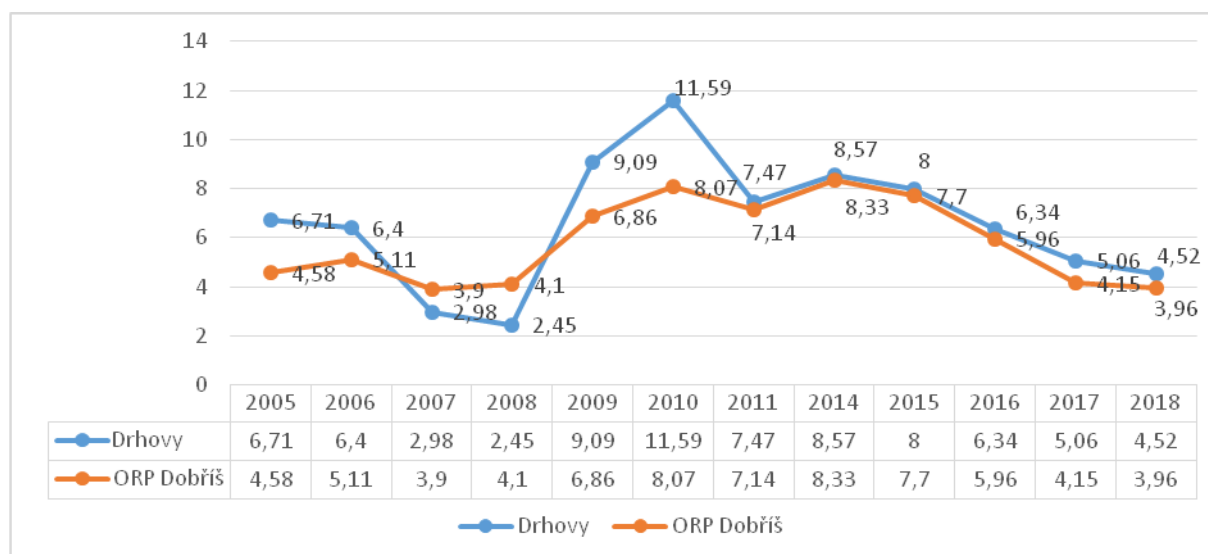
TRH PRÁCE

Graf č. 7 znázorňuje míru nezaměstnanosti v obci Drhovy v porovnání s celým ORP Dobříš. Z něj je patrný podobný vývojový trend; do roku 2010 míra nezaměstnanosti rostla, v obci Drhovy dokonce dosáhla rekordních 11,5 %, zatímco poté začalo nezaměstnaných ubývat. V loňském roce (2018) se již hodnoty v obou sledovaných územích téměř sjednotily okolo hodnoty 4 %.

V letech 2012 – 2013 nebyly vzhledem ke změně metodiky měření MPSV hodnoty míry nezaměstnanosti zjištěny.



Graf 7: Nezaměstnanost v letech 2005 – 2018



Zdroj: ČSÚ

2.6 INFRASTRUKTURA

TECHNICKÁ INFRASTRUKTURA

Zásobování pitnou vodou – vodovod v obci není zaveden. Domy mají vybudované své studny.

Kanalizace a ČOV – splaškové vody z objektů jsou odváděny nově vybudovanou splaškovou kanalizací. V obci byla nově vybudovaná ČOV.

Zásobování elektrickou energií – v obci se nachází stávající trafostanice, která zajišťuje zásobování elektrickou energií pro všechny domy.

Plynofikace – plyn v obci není zaveden a ani se neplánuje jeho zavedení.

Veřejné osvětlení – obec je osvětlená po celou noc. V současné době je osvětlení nové a zrekonstruované.

Veřejný rozhlas – v místní části Drhovy je veřejný rozhlas zavedený, ale je málo používán.

DOPRAVNÍ INFRASTRUKTURA

Komunikační páteří obce je silnice II/119, která v širších územních souvislostech vytváří propojení ve směru západ – východ vedené od Dobříše ve směru na Sedlčany k připojení na silnici II/105 a silnici I/18. Do správního území obce trasa vstupuje přes obec Rybníky, prochází centrem Drhov a tvoří hranici s obcí Borotice, kterou pokračuje do Cholína, kde překračuje tok Vltavy ve směru na Nalžovice.



V roce 2010 proběhlo sčítání provozu na dálniční a silniční síti a v úseku 1-4240 Rybníky – Borotice, zaústění do 102 bylo napočteno celkem 1654 motorových vozidel během 24 hodin.

Hustota silniční sítě je pouze 0,44 km/km².

Vzhledem k nedostatku pracovních příležitostí v obci, je většina obyvatel nucena za prací dojíždět na Dobříš, do Příbrami či Prahy a to právě po frekventované silnici č. II/119. Dobříš je vzdálena od Drhov 8 km, Příbram 25 km a hlavní město Praha je 53 km.

Chodníky se v obci nenachází.

MÍSTNÍ KOMUNIKACE, TURISTICKÉ A CYKLO TRASY

Na páteřní komunikační trasy správního území obce – průjezdní úsek silnice II/119 a III/10223 je připojena soustava místních a účelových komunikací, které zajišťují propojení jednotlivých místních částí, dopravní obsluhu jednotlivých objektů a jednotlivých obhospodařovaných ploch a pozemků.

Obcí Drhovy a místní částí Homole prochází asi 4 km místních komunikací, které je nutné průběžně opravovat.

Územím prochází zelená turistická trasa, která začíná v Památníku Karla Čapka, vede přes Homoli, Slovanskou Lhotu, Žebrák, Hřiměždice, Vestec, Obory a končí v Háji u Příbramě.

Naučná stezka kolem Drhovského rybníka: „*Drhovský rybník je největším zrcadlem oblohy v Drhovech, který vyměřil královský hejtman Oldřich Doudlebský z Doudleb.*“ Alespoň tak se píše na tabulích naučné stezky kolem rybníka. Ředitel organizace Ochrany fauny ČR, o.p.s., pan Pavel Křížek, považuje Drhovský rybník za nejvýznamnější rybník Příbramska. Okolí rybníka se stále kultivuje a snad citlivě, protože se sem po radikálním kácení přilehlých stromů vrátily volavky, pochopové a občas se objeví i orel mořský s rozpětím křídel až 2,4 metru.

DOPRAVNÍ OBSLUŽNOST

Autobusová doprava

Autobusové spojení s městem Dobříš zajišťuje linka D 54. Trasa vede z Dobříše přes Svaté Pole, Rybníky, Drhovy, Borotice, Drevníky až do Županovic. Spojení lze využít 5 x denně; na Dobříš jezdí autobus v 5:37, 7:27, 13:37, 16:02 a v 17:10. Z Dobříše zpět do Drhov je možné se dostat v 6:10, 11:55, 15:00, 16:30 a v 17:45. Autobusové zastávky jsou zrekonstruované.

Autobusové zastávky se nachází na třech místech v obci:

- Drhovy, Nový Dvůr
- Drhovy, OÚ



- Drhovy, Homole

Tabulka 2: Autobusová linka

Číslo linky	Trasa
303054	Dobříš – Svaté Pole – Rybníky – Drhovy – Drhovce – Nechalov – Homole – Borotice – Drevníky - Županovice

Zdroj: www.idos.cz

Železniční doprava – Obcí Drhovy železnice neprochází; nejbližší železniční spoje se nachází na Dobříši a v Příbrami.

2.7 VYBAVENOST OBCE

ZDRAVOTNICTVÍ

Ordinace lékařů se v obci nenachází. Nejbližší ordinace praktického lékaře se nachází na Dobříši a v Boroticích. Spádová nemocnice včetně rychlé záchranné služby je k dispozici v Příbrami.

SOCIÁLNÍ PÉČE

V rámci regionu byl zpracován koncepční dokument Komunitní plán sociálních služeb regionu Brdy-Vltava. Sociální služby zajišťuje v přímé péči klientům (pečovatelská služba) Farní charita Starý Knín na základě smlouvy s obcí. Domov pro seniory se nachází ve městě Dobříš.

ŠKOLSTVÍ

Mateřská škola Drhovy byla nově otevřena v září 2017 v reakci na zvýšenou poptávku po umístění dětí, která vzniká díky demografickému vývoji v regionu. Mateřská škola byla zřízena v rekonstruované budově bývalé obecní školy, a nabízí tak rodičům a jejich dětem kvalitní a dostupné zařízení pro předškolní vzdělávání.

Rekonstrukce školy je z větší části financována z Ministerstva pro místní rozvoj a z dotací Evropské unie.

Uvnitř mateřské školy mají děti k dispozici velkou místnost, která je rozdělena do zcela nově vybavené jídelny, herny a odpočívárny. Pro personál je zde také kvalitně vybavena kuchyň, ze které je dětem jídlo vydáváno, ředitelna a samozřejmě nechybí umývárna a šatna pro děti. Venkovní prostory školky s prostornou zahradou pak mají k dispozici opravenou stodolu i garáž s dostatečně velkým dlážděným prostorem pro pořádání venkovních akcí, vystoupení, zábavných produkcí a jiných programů. Ke školce pak také



patří travnatá zahrada s herními prvky a pískovištěm pro děti, které hodlá obec i nadále doplňovat. Dětské hřiště je o víkendech zpřístupněno i veřejnosti.

Základní škola se v obci nenachází, a tak žáci dojíždí do škol v Dobříši, jejichž kapacita však začíná být naplněna a vzniká tak potřeba po navýšení kapacit základních škol v regionu.

ODPADOVÉ HOSPODÁŘSTVÍ

Svoz komunálního odpadu zajišťuje firma Rumpold s možností týdenního, čtrnáctidenního nebo měsíčního intervalu. V Drhovech a Homoli se nachází 3 hnízda na tříděný odpad.

Umístění	Tříděný odpad				
	papír	plast	sklo barevné	textil	nádoby olej
U hřiště Drhovy	✓	✓	✓	✓	✓
V Homoli	✓	✓	✓		
Za bytovkami Drhovy	✓	✓	✓		

Zdroj: vlastní šetření

U hřiště se nachází kontejner na bioodpad od Zemědělského družstva Nečín, který je pravidelně odvážen. Nebezpečný odpad obec odváží 2x do roka. Svoz železného odpadu obec neorganizuje.

SPORT, TĚLESNÁ VÝCHOVA A SPOLKY

Dětské hřiště – dětské hřiště se nachází v areálu mateřské školy, kde je volný přístup. Druhé dětské hřiště pro starší děti se nachází u hřiště. Toto hřiště je potřeba zmodernizovat a přidat nové herní prvky.

Víceúčelové hřiště – jedná se o hřiště, kde se hraje tenis, volejbal, nohejbal, fotbálek apod.

Myslivecký spolek Varta Drhovy – myslivecký spolek pořádá pravidelně myslivecké plesy, výlovy rybníka a honitby.

ČHJ Homole – spolek vznikl v roce 1934. Pravidelně se účastní hasičských soutěží.

Veselá rodina - Veselá rodina je nezisková organizace, která působí převážně ve městě Dobříš a jeho okolí. Cílem organizace je podporování aktivního využití volného času rodin s dětmi. Prostřednictvím projektů, nabízí nevšední zážitky pro všechny věkové kategorie.



KULTURA A PÉČE O PAMÁTKY

Na území obce Drhovy se nenachází žádné kulturní památky. Pouze několik drobných sakrálních staveb.

Kaplička Drhovy



Kaplička Homole



Tabulka 3: Kulturní a společenské akce

Typ akce	Termín konání	Organizátor
Myslivecký ples	leden - únor	MS Varta Drhovy
Stavění májky a pálení čarodějnic	duben	Obec Drhovy
Dětský den	květen	Obec Drhovy
Pout' sv. Petra a Pavla	červen	Obec Drhovy
Pout' sv. Panny Marie na Homoli	srpen	Obec Drhovy
Posvícení	říjen	Obec Drhovy
Drakiáda	říjen	Obec Drhovy
Svatohubertský myslivecký ples	říjen	Obec Drhovy
Výlov rybníka	listopad	Obec Drhovy
Setkání seniorů	listopad - prosinec	Obec Drhovy
Rozsvícení vánočního stromu	prosinec	Obec Drhovy

Zdroj: MAS Brdy-Vltava



Území se nenachází v regionu cestovního ruchu a je tím výrazně omezen rekreační potenciál, přestože se v obci nachází poměrně dost urbanistických hodnot a příjemný krajinný ráz se členitým reliéfem.

2.8 ŽIVOTNÍ PROSTŘEDÍ

Geomorfologie

Soustava: Česko-moravská, Podsoustava: Středočeská pahorkatina, Celek: Benešovská pahorkatina, Podcelek: Březnická pahorkatina a Dobříšská pahorkatina, Okrsek: Milínská vrchovina a Jílovská vrchovina

Střední nadmořská výška – Průměrná nadmořská výška činí 410 m n. m. K nejvyšším vrcholům v území patří Budkův vrch (451 m n. m.), Varta (457 m n. m.) a Libický vrch (465 m n. m.).

Klimatická oblast – Obec Drhovy spadá do klimatické oblasti MT 11, pro niž je charakteristické dlouhé léto, teplé a suché; přechodné období krátké s mírně teplým jarem a podzimem, zima je krátká, mírně teplá a velmi suchá s krátkým trváním sněhové pokrývky.

Tabulka 4: Klimatická charakteristika dle Quitta

Klimatické charakteristiky	MT 11
Počet letních dnů	40 - 50
Počet dnů s teplotou vyšší než 10°C	140 - 160
Počet mrazových dnů	110 - 130
Počet ledových dnů	30 - 40
Průměrná teplota v lednu [°C]	-2 - -3
Průměrná teplota v dubnu [°C]	7 - 8
Průměrná teplota v červenci [°C]	17 - 18
Průměrná teplota v říjnu [°C]	7 - 8
Počet dnů se srážkami 1 mm a více	90 - 100
Úhrn srážek ve vegetačním období [mm]	350 - 400
Úhrn srážek v zimním období [mm]	200 - 250
Počet dnů se sněhovou pokrývkou	50 - 60
Počet jasných dnů	120 - 150
Počet zatažených dnů	40 - 50

Zdroj: Členění podnebí ČR dle Quitta

Ochrana přírody a krajiny



Pilíř životního prostředí vyjadřuje kvalitu přírodního prostředí, krajiny a jejích dílčích částí. Pro jeho posouzení existuje tzv. koeficient ekologické stability (dále KES). Jedná se o poměrové číslo a udává poměr mezi stabilními a nestabilními krajinnými prvky. Pro obec Drhovy vychází 0,8, které odpovídá „území intenzivně využívanému, zejména zemědělskou velkovýrobou, oslabení autoregulačních pochodů v ekosystémech způsobuje jejich značnou ekologickou labilitou a vyžaduje vysoké vklady dodatečné energie.“ (Dle metodiky Míchala, 1985).

V obci se nenachází žádné poddolované území ani dobývací prostor nebo ložisko nerostů. V obci nejsou evidovány žádné vodní zdroje, vzhledem k vysokému podílu orné půdy na úkor lesních pozemků (27,61%) je zde poměrně malá retence. Vyrovnanost přítoku a odtoku vody z území udržuje Drhovecký rybník.

Na území se nenachází zákonem chráněné území. Kvůli vysokému podílu orné půdy je většina území ohrožena vodní erozí, převážně se zde vyskytují půdy nižší třídy ochrany.

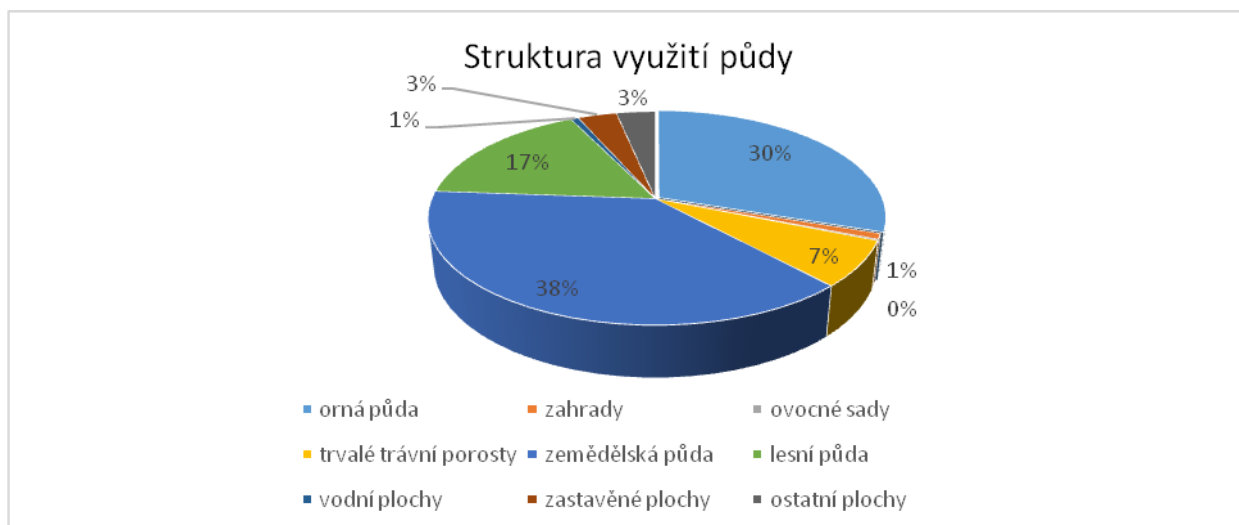
Tabulka 5: Struktura využití půd

Využití		Rozloha (ha)
Zemědělská půda	Orná půda	320
	Zahrady	9
	Ovocné sady	2
	Trvalé travní porosty	73
Lesní půda		176
Vodní plochy		15
Zastavěné plochy		7
Ostatní plochy		35
Celková výměra pozemku		636

Zdroj: www.risy.cz



Graf 8: Podíl využití půdy



Zdroj: ČSÚ

Vodní toky – Podíl vodních ploch k celkové katastrální výměře obce činí pouze 1 %, což je výrazně pod průměrem území ORP Dobříš, kde vodní plocha zaujímá v průměru 3 % území regionu.

V katastru obce Drhovy se nachází Drhovský rybník, protéká tudy jak Drhovský potok, tak přítok Borotického potoka v místní části Homole.

Veřejná zeleň – Území obce Drhovy leží v krajině relativně vyvážené, s podprůměrným zastoupením lesů, ale větším zastoupením rozptýlené krajinné zeleně, remízů a drobných toků v krajině s relativně dynamickým terénem. Územní plán navrhuje pro zeleň následující opatření:

- Pro všechny výsadby ve volné krajině používat výhradně původní přirozené druhy rostlin
- Diverzifikovat druhovou skladbu dřevin v rámci výsadeb
- Směrem do volné krajiny situovat nezastavěné části pozemků – zahrady

2.9 SPRÁVA OBCE

OBECNÍ ÚŘAD A KOMPETENCE OBCE

Obec Drhovy je územně samosprávným celkem s právní subjektivitou a se základním rozsahem výkonu státní správy (obec I. typu). Orgány obce je vykonávána přenesená působnost v základním rozsahu ve věcech, které stanoví zvláštní zákony. Správním územím je obvod obce. Obec je spravována zastupitelstvem, které je devítičlenné.

Úřední hodiny obecního úřadu: Středa: 18:00 – 20:00



HOSPODAŘENÍ A MAJETEK OBCE

Vývoj hospodaření obce Drhovy v letech 2011 – 30. 9. 2018 (v tis. Kč) je uvedena v tabulce č. 5. V roce 2017 započala výstavba čističky odpadních vod, proto je v roce 2017 a 2018 (do 30. 9.) schodkový rozpočet.

Tabulka 6: Hospodaření obce v letech 2011 – 2018 v tis. Kč

Hospodaření obce (v tisících)	2011	2012	2013	2014	2015	2016	2017	2018 (do 31.9.)
Daňové příjmy	1 848	1 904	2 326	2 491	2 564	2 823	3 188	2 791
Nedaňové příjmy	83	136	113	94	136	308	109	886
Kapitálové příjmy	567	0	32	2	0	0	569	46
Nenárokové dotace	177	226	277	874	484	70	4 682	109
Příjmy celkem	2 675	2 266	2 748	3 461	3 184	3 201	8 548	3 832
Běžné výdaje	1 858	2 204	1 878	2 810	2 522	1 574	4 663	1 765
Kapitálové výdaje	0	264	315	1 180	677	819	4 686	15 248
Výdaje celkem	1 858	2 468	2 193	3 990	3 199	2 393	9 349	17 013
Saldo	817	-202	555	-529	-15	808	-801	-13 181

Zdroj: <http://monitor.statnipokladna.cz/> a <http://www.rozpocetobce.cz/>

BEZPEČNOST

Obec neprovozuje obecní policii. Zajištění veřejného pořádku a ochrany majetku obyvatel provádí Policie ČR. Ochrana životů, zdraví a majetku občanů před požáry, živelnými pohromami a jinými mimořádnými událostmi v katastru obce je zajištěna jednotkou sboru dobrovolných hasičů obce a dále jednotkami požární ochrany HZS stanice Dobříš a JPO III (tedy Dobříš).

VNĚJŠÍ VZTAHY A VAZBA

Obec je členem dvou lokálních uskupení:

Svazek obcí Dobříšska a Novoknínska

Svazek obcí byl založen v roce 1994 a v současné době sdružuje 25 obcí. Hlavní činnost svazku je zaměřena na výkon aktivit směřujících k systematickému a efektivnímu rozvoji regionu (ochrana a prosazování společných zájmů členských obcí a jejich spolupráci při rozvíjení činností týkajících se školství, sociální péče, kultury, ochrany veřejného pořádku a životního prostředí, rozvoje cestovního ruchu, zajištění dopravní obslužnosti, zabezpečování čistoty obcí, správy veřejné zeleně, zásobování vodou, odvádění a čištění odpadních vod, společných nákupů energií a společné řešení dalších aktivit regionálního rozvoje).



Místní akční skupina Brdy-Vltava, o.p.s.

Místní akční skupina (nebo také MAS) sdružuje subjekty z veřejného a soukromého sektoru (i aktivní obyvatele), kterým není lhostejná podoba místa, kde žijí. Jedná se o neziskovou organizaci, která spolupracuje na rozvoji venkova a získání finančních prostředků z EU i z národních programů pro rozvoj území, kde působí. Jednou z činností je také aktivní získávání a rozdělování dotačních prostředků. Organizace byla založena v roce 2006 a v současné době sdružuje 31 obcí na území Svazku obcí Dobříšska a Novoknínska a Svazku obcí Středního Povltaví. MAS má zpracovanou Strategii komunitně vedeného místního rozvoje. Vedení obce se aktivně zapojilo při zpracovávání této strategie, na kterou je možné získat finanční prostředky z EU pro náš region.



3 VÝSTUPY DOTAZNÍKOVÉHO ŠETŘENÍ MEZI OBYVATELI OBCE

3.1 „POJĎME SPOLU PODPOŘIT ROZVOJ NAŠÍ OBCE“

... toto motto provázelo vyplňování dotazníků pro potřeby tvorby **„Programu rozvoje obce Drhovy na období 2020-2026“**.

Návratnost dotazníků distribuovaných mezi občany byla natolik nízká, že by zpracované údaje neměly dostatečnou vypovídající hodnotu, proto nebyly dále statisticky zpracovány.



4 NÁVRHOVÁ ČÁST PRO DRHOVY

Návrhová část vychází ze zjištění v analytické části a zachycuje základní podněty, které vzešly z předchozích fází zpracování Programu rozvoje obce Drhovy 2020-2026. Jinými slovy se jedná o formulování postupu dílčích kroků, jak naplnit stanovené cíle a dosáhnout definované vize.

4.1 VIZE OBCE DRHOVY

Vize znamená ideální stav, kam se realizací aktivit snažíme dostat. Jedná se o pozitivní zobrazení budoucnosti (do horizontu 2026) a odpovídá nám na otázku „kam směřujeme, čeho chceme dosáhnout“.

Rok 2026:

„Obec Drhovy je vybavena kvalitní infrastrukturou, která zajišťuje komfortní životní úroveň starousedlíkům i nově přistěhovalým. Nárůst počtu obyvatel je úměrný a existují zde možnosti, kde se všichni obyvatelé mohou scházet, trávit volný čas a společně dále pečovat o vzhled obce.“

4.2 CÍLE A OPATŘENÍ

Abychom dokázali sledovat to, zda dosahujeme ideálního stavu (vize), stanovujeme dlouhodobé cíle a na ně navázaná opatření a aktivity, které jsou mnohem konkrétnější. Opatření zahrnuje soubor aktivit k danému tématu. Aktivity pak můžeme vnímat jako zásadní úkoly, které mají být splněny, aby došlo k naplňování opatření, cílů a tím samotného Programu rozvoje obce.

4.2.1 STRATEGICKÉ CÍLE

Cíl 1: Pečovat o přírodu a krajinu (uvnitř i vně obce)

Cíl 2: Udržovat a zkvalitňovat technickou a dopravní infrastrukturu v obci

Cíl 3: Udržovat a zkvalitňovat občanskou vybavenost (vzhledem k velikosti obce) a rozvíjet komunitní život v obci

4.3 OPATŘENÍ

Opatření konkretizují dlouhodobé cíle a zpřesňují oblasti, ve kterých se obec bude rozvíjet.

Cíl 1 Pečovat o přírodu krajinu (uvnitř i vně obce)



Opatření 1.1 Zachování příznivého životního prostředí a ochrana hodnot okolní krajiny a úprava veřejného prostranství

Cíl 2 Udržet a zkvalitňovat technickou i dopravní infrastrukturu v obci

Opatření 2.1 Technická infrastruktura

Opatření 2.2 Dopravní infrastruktura, vč. bezpečného pohybu obyvatel

Cíl 3 Udržovat a zkvalitňovat občanskou vybavenost (s ohledem na velikost obce)

Opatření 3.1 MŠ

Opatření 3.2 Fungující základní služby (vzhledem k velikosti obce)

Opatření 3.3 Podporovat akce, které zapojují obyvatele do dění v obci

Opatření 3.4 Aktivní spolupráce uvnitř i navenek



5 PROJEKTOVÉ ZÁMĚRY

Tato kapitola obsahuje konkrétní rozvojové aktivity.

Cíl 1 Pečovat o přírodu krajiny (uvnitř i navenek obce)

Opatření 1.1 Zachování příznivého životního prostředí a ochrana hodnot okolní krajiny

Název záměru	Časový horizont	Odhad nákladů v tis. Kč	Zdroje financování
Výsadba zeleně	2020 - 2024	Bude upřesněn	OPŽP, vlastní zdroje
Vyčištění požární nádrže	2021 - 2024	Bude upřesněn	OPŽP, vlastní zdroje
Rekonstrukce obecní návsi - úprava veřejného prostranství	2021 - 2024	Bude upřesněn	Dotace, vlastní zdroje

Cíl 2 Udržet a zkvalitňovat technickou i dopravní infrastrukturu v obci

Opatření 2.1 Technická infrastruktura

Název záměru	Časový horizont	Odhad nákladů v tis. Kč	Zdroje financování
Dostavba kanalizace	2020 - 2024	Bude upřesněn	Dotace, vlastní zdroje
Vybudování vodovodu	2020 - 2026	Bude upřesněn	Dotace, vlastní zdroje

Opatření 2.2 Dopravní infrastruktura, vč. bezpečného pohybu obyvatel

Název záměru	Časový horizont	Odhad nákladů v tis. Kč	Zdroje financování
Aktivnější spolupráce s Údržbou silnic Středočeského kraje ohledně označení krajnice v Drhovech a místních částí	2020 - 2026	Bude upřesněn	Dotace, vlastní zdroje
Vybudování chodníků	2020 - 2026	Bude upřesněn	Dotace, vlastní zdroje
Oprava místních komunikací	2020 - 2026	Bude upřesněn	Dotace, vlastní zdroje
Vybudování komunikace k ČOV	2021 - 2026	Bude upřesněn	Dotace, vlastní



			zdroje
--	--	--	--------

Cíl 3 Udržovat a zkvalitňovat občanskou vybavenost (vzhledem k velikosti obce)

Opatření 3.1 MŠ

Název záměru	Časový horizont	Odhad nákladů v tis. Kč	Zdroje financování
Vybudování přístřešku na vstupním schodištěm do MŠ	2023 - 2024	Bude upřesněn	Dotace, vlastní zdroje
Doplnit venkovní mobiliář v MŠ	2020 - 2026	Bude upřesněn	Dotace, vlastní zdroje
Doplnit vnitřní vybavení MŠ	2020 - 2026	Bude upřesněn	Dotace, vlastní zdroje
Zajistit zastínění pískoviště	2021 - 2023	Bude upřesněn	Dotace, vlastní zdroje

Opatření 3.2 Fungující základní služby (vzhledem k velikosti obce)

Název záměru	Časový horizont	Odhad nákladů v tis. Kč	Zdroje financování
Vybudování zázemí k volnočasovým aktivitám	2024 - 2026	Bude upřesněn	Dotace, vlastní zdroje
Modernizace dětského hřiště	2020 - 2022	Bude upřesněn	Dotace, vlastní zdroje

Cíl 4 Rozvíjet komunitní život v obci (vč. spolupráce uvnitř i navenek)

Opatření 4.1 Podporovat akce, které zapojují obyvatele do dění v obci

Název záměru	Časový horizont	Odhad nákladů v tis. Kč	Zdroje financování
Podpora spolků	2020 - 2026	Bude upřesněno	Vlastní zdroje
Podpora akcí v obci včetně zapojování obyvatel	2020 - 2026	Bude upřesněno	Vlastní zdroje
Rekonstrukce hasičské zbrojnice na Homoli	2022 - 2024	Bude upřesněno	Dotace, vlastní zdroje

Opatření 4.2 Aktivní spolupráce uvnitř i navenek

Název záměru	Časový	Odhad nákladů	Zdroje
--------------	--------	---------------	--------



	horizont	v tis. Kč	financování
Účast na setkání DSO Dobříšska a Novoknínska	2019-2025	0 Kč	
Účast na setkání MAS Brdy-Vltava	2019-2025	0 Kč	
Podpora aktivní účasti a spolupráce obyvatel	2019-2025	0 Kč	



6 PODPORA REALIZACE PRO DRHOVY

Program rozvoje obce Drhovy na období 2020 – 2026 je spolu s Územním plánem základním koncepčním dokumentem definujícím budoucí směřování obce. Tento dokument stanovuje, na základě podrobné analýzy, priority, které je potřebné z pohledu rozvoje obce realizovat. Je nutné stanovit garanta PRO, který bude kontrolovat, zda dochází k naplňování definovaných aktivit. V případě obce Drhovy je tímto garantem starosta a obce, který zároveň koordinuje všechny činnosti spojené s realizací a aktualizacemi PRO. Sledováním naplňování PRO může starosta pověřit jinou osobu. S provedeným hodnocením budou seznámeni členové zastupitelstva. Naplňování PRO bude sledováno s dvouroční frekvencí na základě zohlednění činností, které se za dané dva roky v obci odehrály. Počátek sledování prvního roku běží od data prvního schválení PRO zastupitelstvem obce.

Dílčí revize PRO budou prováděny každé 2 roky. Pokud dojde v obci k významné změně v některých ze sledovaných oblastí, je možná dřívější aktualizace dokumentu. Aktualizace PRO bude provedena přímou úpravou dokumentu PRO s uvedením termínu aktualizace a vyznačením provedených změn. Aktualizovaný dokument znovu schvaluje zastupitelstvo obce. Dokument je v listinné podobě k nahlédnutí v budově obecního úřadu, v elektronické podobě je PRO přístupný na webových stránkách obce: www.drhovy.cz.



7 SEZNAM GRAFŮ, OBRÁZKŮ A TABULEK

Grafy

Graf 1: Vývoj počtu obyvatel v letech 1997 - 2017	7
Graf 2: Přirozený přírůstek/úbytek v letech 2002 - 2017	8
Graf 3: Migrační saldo v letech 2002 - 2017	8
Graf 4: Celkový přírůstek v letech 2002 - 2017.....	9
Graf 5: Vývoj průměrného věku v letech 1994 - 2017	12
Graf 6: Index stáří v letech 2002 - 2017	10
Graf 7: Nezaměstnanost v letech 2005 – 2018	12
Graf 8: Podíl využití půdy	19

Obrázky

Obrázek 1: Obec Drhovy	6
Obrázek 2: Katastrální mapa	6

Tabulky

Tabulka 1: Podnikatelské subjekty dle klasifikace CZ-NACE.....	10
Tabulka 2: Autobusová linka	14
Tabulka 3: Kulturní a společenské akce	16
Tabulka 4: Klimatická charakteristika dle Quitta	17
Tabulka 5: Struktura využití půd	18
Tabulka 6: Hospodaření obce v letech 2011 – 2018 v tis. Kč	20



8 SEZNAM ZDROJŮ

1. Český statistický úřad
2. Obec Drhovy, dostupné na www: < <http://www.drhovy.cz/>>.
3. Jízdní řády IDOS. Dostupné na www: < <http://jizdnirady.idnes.cz> >.
4. Místní akční skupina Brdy-Vltava o.p.s. Dostupné <www.brdy-vltava.cz>.
5. Obce PRO – Program rozvoje obce. Dostupné na www: < <http://www.obcepro.cz>>.
6. Ředitelství silnic a dálnic ČR (2010) Výsledky sčítání na dálniční a silniční síti v ČR.
7. Mapy ČR, Dostupné na www. < <http://www.risy.cz>>.
8. Průvodce obcí. Dostupné na <<https://www.mistopisy.cz/pruvodce/obec/3023/drhovy/>>
9. Souhrnné mapy VÚMOP. Dostupné na www. < <http://mapy.vumop.cz>>.
10. Geoportál. Dostupné na www. <<https://geoportal.gov.cz>>.
11. Monitor, státní pokladna. Dostupné na <<http://monitor.statnipokladna.cz/>>
12. Klimatické regiony ČR. Dostupné na <<http://www.ovocnarska-unie.cz/sispo/?str=klima-mapa>>.