



PROGRAM ROZVOJE OBCE PEČICE



NA OBDOBÍ
2020–2025

schválený usnesením Zastupitelstva obce Pečice č. 5 ze dne 17.02.2020

ÚVOD

Program rozvoje obce Pečice je dokument, v němž jsou zakotveny rozvojové priority obce Pečice. Dokument formuluje představy o budoucnosti obce a navrhuje způsoby, jak těchto představ dosáhnout. Dokument je zpracován dle finančních možností obce, kdy jednotlivé cíle a projekty jsou navrženy tak, aby mohly být realizovány v průběhu platnosti dokumentu.

Představitelé obce vnímali priority i před vypracováním tohoto dokumentu. Ve zpracování Programu rozvoje obce na období 2020-2025 vidí efektivnější plánování dílčích úkolů a řízení obce a v lepším využívání finančních prostředků z vlastního rozpočtu i dostupných dotací. Tento dokument jim napomůže k detailnímu a také dlouhodobějšímu plánování a řízení rozvoje obce.

Přípravy podkladů pro zahájení prací na dokumentu probíhaly od prosince 2019, kdy zaměstnanci Dobrovolného svazku obcí ORP Příbram osobně se starostkou obce Pečice jednali o vhodnosti nastavení projektů a priorit pro rozvoj obce. Do tvorby dokumentu byli zapojeni nejen představitelé obce, ale důležitým faktorem pro kvalitní nastavení cílů bylo zapojení veřejnosti – občanů obce.

Zpracovatelé spolu s vedením obce se snažili zachytit, co nejvíce požadavků od občanů na to, aby vytvořili podmínky pro spokojený a plně fungující život v jejich obci. Zapojení občanů probíhalo formou dotazníků a následně komunitním projednáním vzniklého dokumentu Programu rozvoje obce Pečice na období 2020-2025.

Metodické vedení vzniku dokumentu bylo využito z projektu Elektronická metodická podpora tvorby rozvojových dokumentů obcí z Ministerstva pro místní rozvoj ČR.

Obsah

ÚVOD	2
Obsah	3
A. ANALYTICKÁ ČÁST	7
.....	7
A. 1. Charakteristika obce	7
1. Území	7
1.1. Poloha obce.....	7
1.2. Historie obce	10
1.3. Památky	11
2. Obyvatelstvo.....	14
2.1. Demografická situace v obci	14
2.2. Sociální situace v obci.....	19
2.3. Spolková, osvětová a informační činnost	21
3. Hospodářství.....	22
3.1. Ekonomická situace v obci	22
<i>Charakter hospodářství v obci.....</i>	22
<i>Struktura podnikatelských subjektů působících v obci</i>	22
<i>Pozemkové úpravy v obci.....</i>	27
<i>Komerční služby v obci, chybějící komerční služby v obci</i>	27
<i>Rekreace.....</i>	28
3.2. Trh práce	31
<i>Obyvatelé v aktivním věku</i>	31
4. Infrastruktura	34

4.1.	Technická infrastruktura	34
4.2.	Dopravní infrastruktura	38
	<i>Silniční doprava</i>	38
	<i>Místní komunikace</i>	39
	<i>Parkování</i>	40
	<i>Dopravní obslužnost</i>	40
5.	Vybavenost obce	41
5.1.	Bydlení	42
5.2.	Školství a vzdělávání	46
5.3.	Zdravotnictví a sociální péče.....	46
5.4.	Sport a volnočasové aktivity	55
6.	Životní prostředí	56
6.1.	Zeleň v sídle.....	56
6.2.	Prostupnost krajiny	57
6.3.	Protierozní opatření	57
6.4.	Ochrana před povodněmi	57
6.5.	Archeologické lokality v katastrálním území obce Pečice	57
6.6.	Chráněné ložiskové území v obci Pečice	58
6.7.	Vodní toky na území obce Pečice	59
6.8.	Památné stromy	59
6.9.	Radonová problematika	60
6.10.	Koeficient ekologické stability.....	62
6.11.	Struktura využití půdy	62
6.12.	Staré ekologické zátěže.....	63
7.	Správa obce	64

7.1.	Základní charakteristika správy obce	64
7.2.	Obecní úřad a kompetence obce	64
7.3.	Důvod a způsob založení	65
7.4.	Organizační struktura	65
7.5.	Správní činnost, které obec vykonává	65
7.6.	Evidence obyvatel	65
7.7.	Organizace zřizované obcí	65
7.8.	Bezpečnost	66
7.9.	Vnější vztahy a vazby	66
7.10.	Nemovitosti a pozemky obce Pečice	66
7.11.	Stav majetku k 31.12.2018	70
7.12.	Srovnání struktury rozpočtových příjmů k 30.6.2018 a rozpočtového hospodaření v období 2010–2018	71
A. 2.	Východiska pro návrhovou část.....	75
1.	SWOT ANALÝZA	75
2.	DOTAZNÍKOVÉ ŠETŘENÍ.....	77
3.	KOMUNITNÍ PROJEDNÁNÍ	92
4.	SWOT analýza	93
B.	NÁVRHOVÁ ČÁST.....	95
<hr/>		
	95
B. 1.	Vazba na strategické dokumenty	95
B. 2.	Strategická vize	96
B. 3.	Cíle, opatření a aktivity	97
B. 4.	Zásobník aktivit.....	113
B. 5.	Podpora realizace programu	117

Způsob realizace Programu rozvoje obce Pečice	117
Monitoring realizace Programu rozvoje obce Pečice	117
Způsob financování Programu rozvoje obce Pečice	117
Způsob aktualizace Programu rozvoje obce Pečice.....	117
B. 6. Seznam použitých grafů v Rozvojovém dokumentu obce Pečice	118
B. 7. Seznam použitých tabulek v Rozvojovém dokumentu obce Pečice.....	118
B. 8. Zkratky použité v dokumentu:.....	120
B. 9. Seznam zdrojů a použitá literatura.....	121

A. ANALYTICKÁ ČÁST

A. 1. Charakteristika obce

1. Území

1.1. **Poloha obce**

Pečice

Obec Pečice se nachází v okrese Příbram, kraj Středočeský, asi 13 km jihovýchodně od Příbrami. V současné době zde žije 366 obyvatel. Rozloha správního území obce činí 922 ha. Obec se nachází v nadmořské výšce 504 m.n.m.

Obec Pečice se skládá ze tří částí na stejnojmenných katastrálních územích Drsník, Pečice (s místní osadou Hviždour) a Pečičky (s osadou Luh). Nejrozsáhlejším souvisle zastavěným územím je zastavěné území obce Pečice, na něž volně navazuje zastavěné území místní části Hviždour.

Obec se nachází v prostoru vltavských přehradních nádrží, na levém břehu Vltavy, nedaleko přehradní nádrže Orlík. Území je poměrně dramaticky kopcovité, údolí jsou rovnoměrně, ale spíše s řídky rozptýlenými vesnickými sídly a osadami.

Do obce vedou silnice III. třídy. Krajina obklopující obec je velice atraktivní a skrývá v sobě značný potenciál pro krátkodobou i dlouhodobější rekreaci místních obyvatel i příchozích turistů. Správním územím obce prochází turisticky značená trasa č. 302 vedená z Milína, přes Luh a Pečičky, která dále pokračuje přes Smolotely do Solenic.



Zdroj: <https://cs.wikipedia.org/wiki/Pe%C4%8Dice>

Drsník

Drsník je malá vesnice, která je místní částí obce Pečice. Ves má asi 20 chalup po obou stranách silnice mezi Raděticemi a Pečičkami. Zástavba má typický charakter, jedná se o rostlou strukturu tvořenou povětšinou původními staveními. V roce 2011 zde trvale žilo 41 obyvatel. Lokalita má komorní charakter, jelikož neleží na průjezdné komunikaci. Terén je zvlněný, pahorkovitý, pole a louky doplňují relativně rozlehlé lesy. V důsledku rozsáhlosti lesů a velmi malého zalidnění i nepatrného automobilového provozu, je možné často pozorovat lesní zvěř na přilehlých loukách. V blízkosti se nachází osada Dalskabáty, známá z Drdovy hry Dalskabáty, hříšná ves.



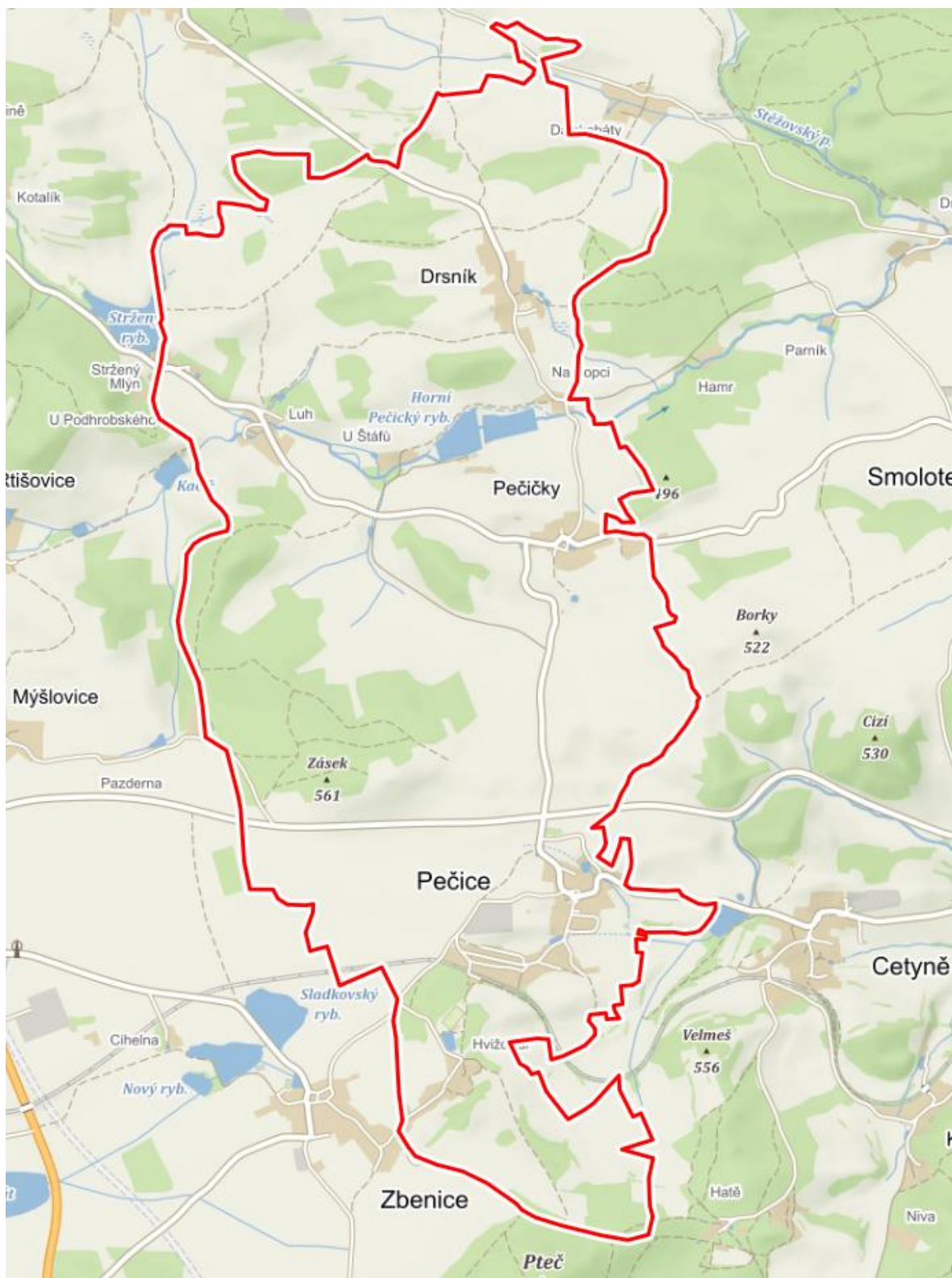
Pečičky

Pečičky jsou malá vesnice, část obce Pečice v okrese Příbram. Nachází se asi 2 km na sever od Pečic. Je zde evidováno 45 adres. V roce 2011 zde trvale žilo 67 obyvatel. Pečičky je také název katastrálního území o rozloze 2,67 km². První písemná zmínka o vesnici pochází z roku 1336. Součástí lokality Pečičky je i osada Luh.



Zdroj: <https://cs.wikipedia.org/wiki/Pe%C4%8Dice>

Kartogram č. 1. Katastrální území obce Pečice



Zdroj: www.mapy.cz

1.2. Historie obce

První písemná zmínka o obci Pečice je v listu Jana Lucemburského z 28. prosince 1336. Název sám se vysvětluje v původním tvaru Pečice, jako ves lidí Peckových. Podle nedoložených pověstí založil prý místní kostelík Karel IV. O osídlení okolí již v devátém století svědčí archeologické nálezy hliněných popelnic v Pečičkách.

V 17. století patřily Pečice a Pečičky spolu s Lešetice, Palivem, Dubencem, Ouběnicemi, Horními a Dolními Hbity, Smolotely, Bohosticemi a Cetyní k panství milínskému. V roce 1777 je zaznamenáno, že obec Velké Pečice patří k panství karlštejnskému. Do roku 1864 tvořili osady Pečice, Pečičky, Smolotely, Cetyně a Bohostice jedinou obec. V roce 1864 se první dvě osady osamostatnily, a to Velké Pečice a Malé Pečice.

Od roku 1921 pak začaly opět platit původní názvy: Pečice a Pečičky. V roce 1920 byla v obci Pečice zřízena pošta. V roce 1930 bylo v obci 71 domů a 339 obyvatel. Kroniku obce začal psát velmi podrobně v roce 1937 František Kopecký, řídící učitel. Počet místních obcí se v průběhu let měnil obce se osamostatňovaly či naopak slučovaly. Roku 1971 se připojila k Pečicím obec Cetyně. V této době místní občané postavili novou prodejnu smíšeného zboží a budovu místního pohostinství. Přestavila se základní škola na školu mateřskou s novou kuchyní pro děti. Slavnostní otevření mateřské školy bylo 22. dubna 1978. Ředitelka paní Medulánová přivítala do školky 20 dětí. V té době měla obec 544 obyvatel: (Pečice 221, Pečičky 97, Drsník 46 a Cetyně 180

V 80. a 90. letech byla v obci velká výstavba rodinných domků, byly provedeny inženýrské sítě a kabelizace VN. V květnu roku 1992 byla slavnostně otevřena a vysvěcena hasičská zbrojnice v jejíž části dnes sídlí obecní úřad a pošta. Nezapomínalo se ani na ostatní části obce Pečičky, Drsník a Luh. V Pečičkách byla opravena kaplička na návsi, hráz místního rybníka a opravena komunikace na Drsník. V osadě Luh byl vybudován obecní vodovod v roce 1998. Ve všech obcích byla provedena rekonstrukce veřejného osvětlení.

V roce 2000 byl v budově mateřské školy zřízen obecní byt. Dále opravena komunikace na Račana a bylo započato s úpravou hrací plochy a oplocením fotbalového hřiště. Dále začíná obec rozšiřovat obecní vodovod na Hviždour. V roce 2001 byl vodovod dokončen a uveden do užívání. Byla provedena oprava komunikace ke Kravínu. S pomocí další dotace pokračovala výstavba fotbalového hřiště. V roce 2002 byly opraveny místní komunikace: ke hřbitovu, do Dolče a ke Zbenicím. Dále se v tomto roce pokračovalo na stavbě hřiště. V roce 2003 byly

postaveny kabiny na fotbalovém hřišti a zároveň dokončena výstavba hřiště. 17. července 2003 bylo slavnostně otevřeno za velkého množství fotbalových příznivců.

V roce 2004 byla opravena místní komunikace směrem na Hviždour. Obec hospodaří na 100 ha lesních pozemků.

V roce 2005 byl schválen územní plán obce Pečice. V témže roce byla s pomocí dotace opravena požární nádrž na Hviždouru. Nepodařilo se však odstranit problém s nedostatkem vody.

V roce 2006 byla podepsaná Darovací smlouva s Římskokatolickou farností Pečice na část hřbitova (tzv. starý hřbitov). V témže roce byla opravena hřbitovní zeď.

Na obecním úřadě je otevřena knihovna. Obec Pečice je zřizovatelem příspěvkové organizace MŠ Pečice, jejíž provoz je hrazen z finančních prostředků obce.

1.3. Památky

Na území obce Pečice se nachází dvě kulturní nemovité památky zapsané v seznamu nemovitých památek České republiky.

Tabulka č. 1. Přehled nemovitých kulturních památek v obci Pečice

Popis	Lokalita	Rejstříkové číslo
<u>Rolnická usedlost č. 15 – bývalý hostinec</u>	<u>Drsník</u>	<u>30007/2-4176</u>
<u>Kostel sv. Vavřince</u>	<u>Pečice</u>	<u>35056/2-2494</u>

Zdroj: <https://www.npu.cz/pamatky-a-pamatkova-pecce>

Rolnická usedlost č. 15

Velmi hodnotný areál usedlosti, která byla zároveň zájezdním hostincem, pocházející z konce 18. nebo počátku 19. století. Jde o pozoruhodnou variantu tradičního lidového vesnického domu trojdílného dispozičního schématu, který je dochován včetně původní ohradní zdi a zbytků navazujících hospodářských budov. Velmi cenný je také novější přístavek výčepu z vepřovic, materiálu ve zdejší oblasti značně neobvyklého. Architektura domu je hodnotná i pro půvabné zlidovělé architektonické tvarosloví.



Kostel sv. Vavřince v obci Pečice

Nejstarší částí kostela je loď s pozoruhodným portálem nepomuckého typu, který začleňuje tuto část stavby do početné skupiny architektur, soustředěných v oblasti působení nepomucké a strakonické hutě převážně v jz. Čechách, ale i v sousedním regionu středních Čech. Toto jádro stavby představuje mimořádně hodnotnou památku z období tzv. přechodného slohu kolem poloviny, možná i krátce před polovinou 13. stol. Presbytář nahradil původní menší kněžiště neznámé formy až v karlovské době, asi v 2. pol. 14. stol. a je dílem zřejmě provincionální stavební hutě průměrné kvality. Další úpravy jsou kvalitativně nevýznamné.



Zdroj: <https://www.pamatkovykatolog.cz/kostel-sv-vavrince-14502667>

Ve správním území obce Pečice se nacházejí následující drobné sakrální cenné stavby.

Tabulka č. 2. Drobné sakrální stavby v obci Pečice

Popis	Lokalita
<u>čp. 3</u>	<u>Pečičky</u>
<u>čp. 8</u>	<u>Pečičky</u>
<u>Kaple (parc. č. st. 35)</u>	<u>Pečičky</u>
<u>Křížek u kaple</u>	<u>Pečičky</u>
<u>čp. 14 – stodoly</u>	<u>Pečičky</u>
<u>čp. 15 – stodoly</u>	<u>Pečičky</u>
<u>Křížek u kostela sv. Vavřince</u>	<u>Pečice</u>
<u>Boží muka – na konci obce u silnice do Cetyně</u>	<u>Pečice</u>
<u>Kaple ve středu obce (parc. č. st. 24)</u>	<u>Drsník</u>

Zdroj: <https://www.vets.cz/vpm/mista/obec/6652-Pečice/>, <http://www.obec-Pečice.cz/>

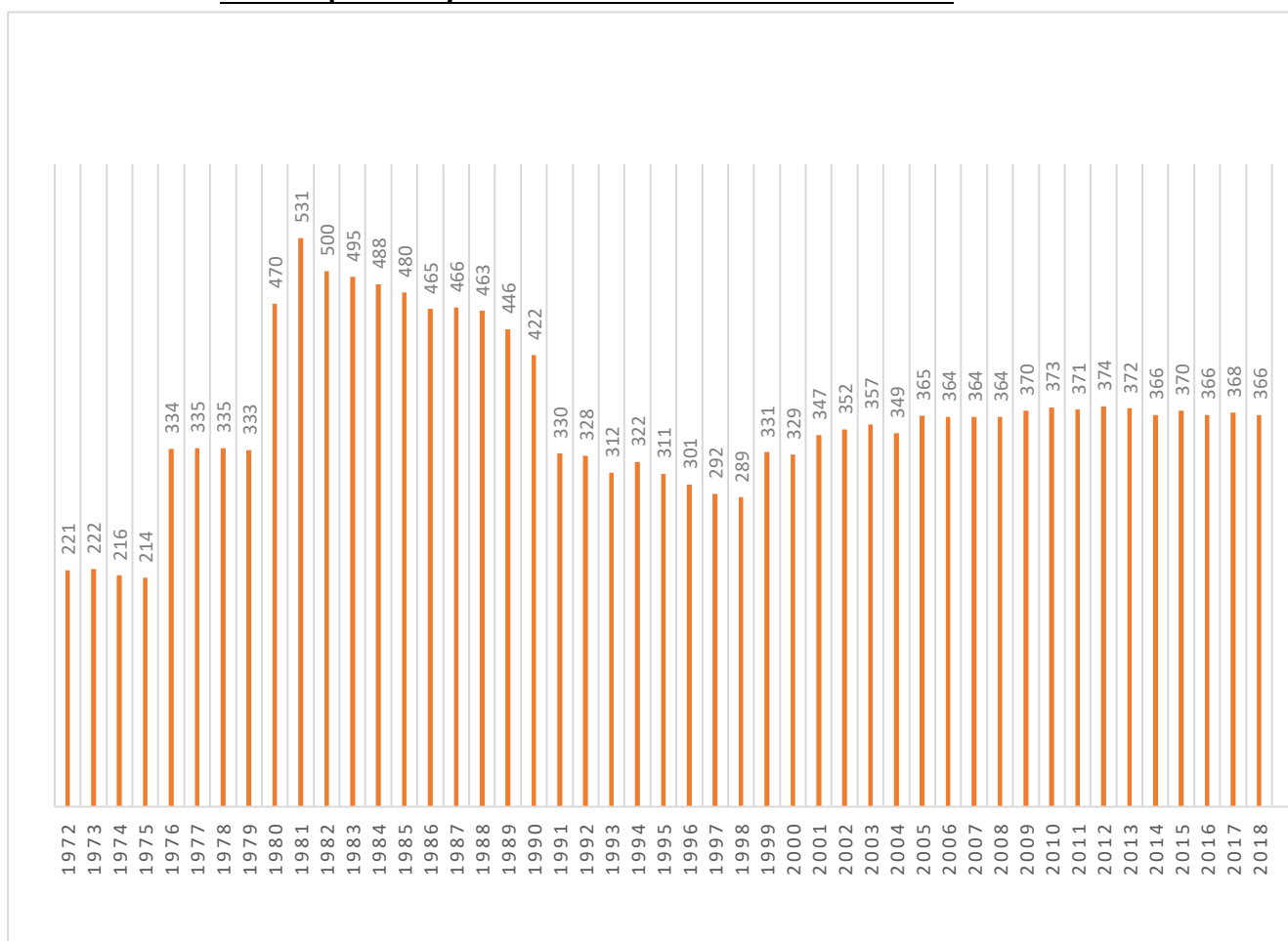
2. Obyvatelstvo

2.1. Demografická situace v obci

V současné době žije v obci Pečice 373 obyvatel (1.1.2020). Zástavba obce má typický charakter, jedná se o rostlou strukturu tvořenou převážnou původními staveními. Tento charakter je i ve všech třech osadách (Drsník, Luh a Pečičky).

V územním plánu obce Pečice z roku 2018 je jedním z cílů vymezit rozvojová území, vhodná pro výstavbu rodinných domů tak, aby obec byla atraktivní pro co nejvíce ekonomicky aktivních obyvatel. Přehled o počtu obyvatel v obci Pečice je zaznamenán od roku 1972 do roku 2018. Na začátku sledovaného období se počet obyvatel pohybuje v počtu 221. První nárůst obyvatel přichází v roce 1975, kdy k obci Pečice byly připojeny osady Drsník a Pečičky. Další nárůst následuje v roce 1980, kdy byla k obci Pečice připojena obec Cetyně. Tato obec se v roce 1990 osamostatnila a počet obyvatel klesl na 330. V průběhu dalších let následoval mírný vzestup počtu obyvatel, který je v současné době ve výši 366 obyvatel.

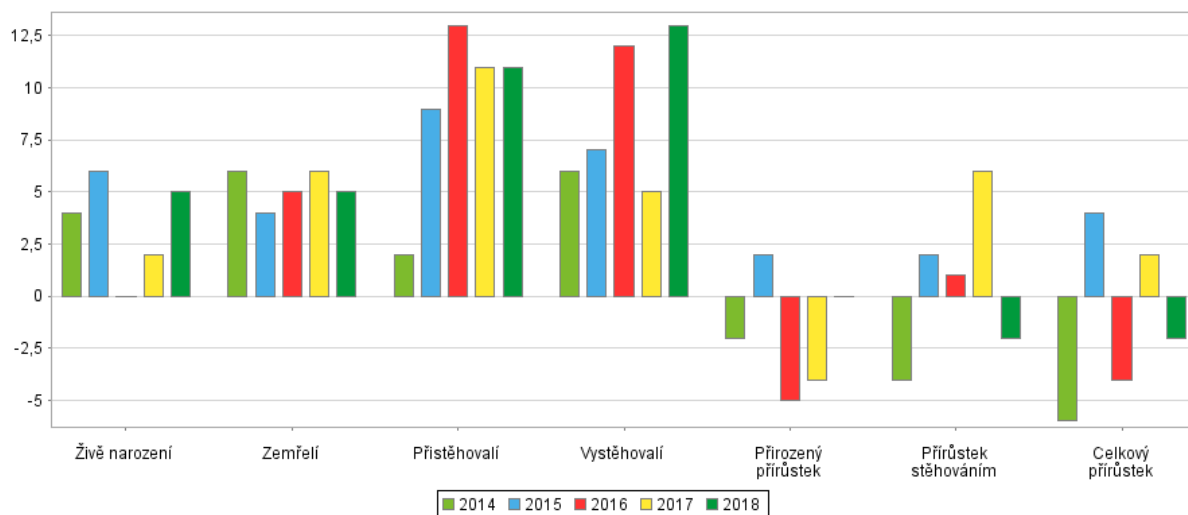
Graf č. 1 Přehled počtu obyvatel v obci Pečice v letech 1972–2018



Zdroj: ČSÚ, www.csu.cz

Následující graf nám znázorňuje základní demografické údaje, přirozený a mechanický pohyb obyvatelstva v obci za období 2013–2018.

Graf č. 2 Vývoj počtu obyvatel v obci Pečice od roku 2014–2018



Zdroj: ČSÚ, www.csu.cz

Vývoj počtu obyvatel v obci Pečice od roku 2014 do roku 2018 vypovídá, že na začátku sledovaného období je zaznamenán mírný vzestup počtu obyvatel z důvodu vyššího počtu přistěhovaných. Z grafu je také patrné, že od roku 2014 dochází k úbytku počtu obyvatel, kteří se z obce stěhují. V roce 2015 se úbytek zastavil, a naopak je celkový přírůstek obyvatel obce v kladných hodnotách. Tento trend se v každém roce střídá. V roce 2018 se z obce vystěhovalo 13 obyvatel a přistěhovalo 11. Celkový přírůstek je opět v záporném čísle.

Následující tabulka, ve které jsou uvedena čísla za posledních 30 let vypovídá, že počet obyvatel v obci mírně vzrostl. Přehledně znázorňuje přirozený úbytek a přirozený přírůstek obyvatel (narození x zemřelí) a mechanický úbytek a přírůstek (přistěhovalí x vystěhovalí).

Tabulka č. 3. Přehled migrace v obci Pečice v období 1971-2018

Rok	Stav 1.1.	Narození	Zemřelí	Přistěhovalí	Vystěhovalí	Přírůstek přiroze	Přírůstek migrač	Přírůstek celkový	Územní změna 1	Stav 31.12.
1971	244	2	2	8	5	-	3	3	-	247
1972	231	6	2	7	4	4	3	7	-	238
1973	238	4	6	-	15	-2	-15	-17	-	221
1974	221	7	4	7	9	3	-2	1	-	222
1975	222	3	9	4	4	-6	-	-6	-	216
1976	216	8	4	5	11	4	-6	-2	-	214
1977	363	7	5	17	48	2	-31	-29	-	334
1978	334	5	4	12	12	1	-	1	-	335
1979	335	5	4	8	9	1	-1	-	-	335
1980	335	6	8	9	9	-2	-	-2	-	333
1981	333	5	10	-	20	-5	-20	-25	162	470
1982	542	8	8	2	13	-	-11	-11	-	531
1983	531	3	6	1	29	-3	-28	-31	-	500
1984	500	10	8	1	8	2	-7	-5	-	495
1985	495	6	5	1	9	1	-8	-7	-	488
1986	488	8	9	2	9	-1	-7	-8	-	480
1987	480	3	12	4	10	-9	-6	-15	-	465
1988	465	8	7	6	6	1	-	1	-	466
1989	466	7	6	3	7	1	-4	-3	-	463
1990	463	8	13	-	12	-5	-12	-17	-	446
1991	446	5	13	3	19	-8	-16	-24	-	422
1992	342	5	6	-	11	-1	-11	-12	-	330
1993	330	1	2	6	7	-1	-1	-2	-	328
1994	328	1	6	1	12	-5	-11	-16	-	312
1995	312	6	4	18	10	2	8	10	-	322
1996	322	5	4	-	12	1	-12	-11	-	311
1997	311	1	3	5	13	-2	-8	-10	-	301
1998	301	1	4	-	6	-3	-6	-9	-	292
1999	292	1	4	6	6	-3	-	-3	-	289
2000	289	3	7	53	7	-4	46	42	-	331
2001	331	3	6	8	7	-3	1	-2	-	329
2002	340	6	2	13	10	4	3	7	-	347
2003	347	4	3	14	10	1	4	5	-	352
2004	352	3	1	8	5	2	3	5	-	357
2005	357	1	10	4	3	-9	1	-8	-	349
2006	349	2	2	25	9	-	16	16	-	365
2007	365	3	4	9	9	-1	-	-1	-	364
2008	364	2	3	7	6	-1	1	-	-	364
2009	364	3	3	1	1	-	-	-	-	364
2010	364	4	8	14	4	-4	10	6	-	370
2011	370	3	2	13	11	1	2	3	-	373
2012	372	2	8	15	10	-6	5	-1	-	371
2013	371	5	-	3	5	5	-2	3	-	374
2014	374	2	5	11	10	-3	1	-2	-	372
2015	372	4	6	2	6	-2	-4	-6	-	366
2016	366	6	4	9	7	2	2	4	-	370
2017	370	-	5	13	12	-5	1	-4	-	366
2018	366	2	6	11	5	-4	6	2	-	368
2019	368	5	5	11	13	-	-2	-2	-	366

Zdroj: ČSÚ, www.csu.cz

Tabulka č. 4. Změna počtu obyvatel obce Pečice za jednotlivé roky v období 2014-2018

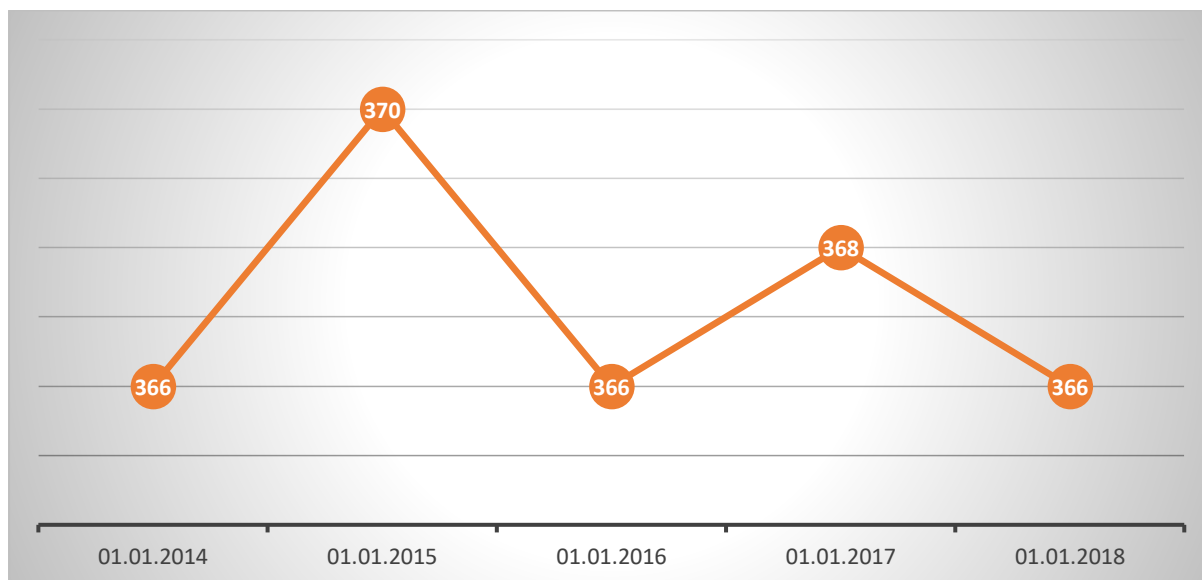
Datum	v tom podle pohlaví		v tom ve věku (let)			Změna	Počet obyvatel celkem
	muži	ženy	0-14	15-64	65 a více		
31.12.2018	194	172	55	243	68	-2	366
31.12.2017	200	168	52	252	64	2	368
31.12.2016	201	165	54	250	62	-4	366
31.12.2015	202	168	55	253	62	4	370
31.12.2014	201	165	52	250	64		366

Zdroj: MVČR, www.mvcr.cz

V tabulce je podrobněji zobrazeno věkové složení obyvatelstva v obci Pečice za posledních 5 let. V průběhu sledovaného období se nám pravidelně ročně střídá úbytek a přírůstek obyvatel v obci. Na konci období se dostáváme ke stejnému počtu obyvatel jako na začátku.

Přehledněji znázorňuje změnu počtu obyvatel v obci Pečice za období 2014–2018 níže uvedený graf.

Graf č. 3 Změna počtu obyvatel obce Pečice za jednotlivé roky v období 2014-2018



Zdroj: MVČR, www.mvcr.cz

Následující tabulky uvádíme pro orientační přehled, jelikož uvedená data jsou dle SLDB v roce 2011 a aktuální data nejsou zatím k dispozici. Tabulky nám vypovídají o počtu osob v obci podle druhu pobytu, státního občanství, národnosti a náboženské víry.

Z přehledu uvedených dat nám vyplývá, že v roce 2011 dle SLDB, které je bráno dle místa obvyklého, obyvatel s trvalým pobytem, což činilo 99,70 % z celkového počtu obyvatel, kteří se nacházeli na území obce Pečice a vyplnili dotazník SLDB. České občanství mělo 343 obyvatel a českou národnost uvedlo 263 obyvatel obce. V roce 2011 dle Českého statistického úřadu se zúčastnilo SLDB v obci Pečice 348 obyvatel.

Tabulka č. 5. Obyvatelstvo podle pohlaví a podle druhu pobytu v obci Pečice v roce 2011

Druh pobytu	Obyvatelstvo		z toho ženy	z toho muži
	celkem	v procentech		
s trvalým pobytem	347	99,70 %	160	187
s dlouhodobým pobytem	1	0,30 %	0	1
narození v obci obvyklého bydliště	140	40,20 %	61	79
bydlící před rokem ve stejné obci	244	70,10 %	111	133

Zdroj: ČSÚ, www.csu.cz, zpracování DSO ORP Příbram

Tabulka č. 6. Obyvatelstvo podle státního občanství v obci Pečice v roce 2011

Státní občanství	Obyvatelstvo		z toho ženy	z toho muži
	celkem	v procentech		
Česká republika	343	98,60 %	158	185
Slovenská republika	2	0,60 %	1	1
Ostatní země EU	2	0,60 %	1	1
Nezjištěno	1	0,30 %	1	0

Zdroj: ČSÚ, www.csu.cz, zpracování DSO ORP Příbram

Tabulka č. 7. Obyvatelstvo podle národnosti v obci Pečice v roce 2011

Národnost	Obyvatelstvo		z toho ženy	z toho muži
	Celkem	v procentech		
česká	263	75,00 %	121	142
moravská	0	0,00 %	0	0
slovenská	1	0,30 %	0	1
německá	0	0,00 %	0	0
neuveдено	81	23,00 %	38	43

Zdroj: ČSÚ, www.csu.cz, zpracování DSO ORP Příbram

Tabulka č. 8. Obyvatelstvo podle náboženské víry v obci Pečice v roce 2011

Náboženská víra	Obyvatelstvo		z toho ženy	z toho muži
	celkem	v procentech		
Věřící – nehlásící se k žádné církvi ani náboženské společnosti	30	8,60 %	14	16
Věřící – hlásící se k církvi, náboženské společnosti	59	16,90 %	34	25
z toho:				
Církev římskokatolická	48	13,80 %	27	21
Církev československá husitská	4	1,20 %	3	1
Bez náboženské víry	125	35,90 %	52	73
Neuvedeno	134	38,51 %	74	0

Zdroj: ČSÚ, www.csu.cz, zpracování DSO ORP Příbram

2.2. Sociální situace v obci

Abychom správně vyhodnotili demografický vývoj a sociální situaci v obci Pečice musíme porovnat věkové skupiny obyvatelstva v obci za posledních 10 let.

Tabulka č. 9. Vývoj demografické křivky v období 2009-2018

Rok	Počet obyvatel celkem	v tom podle pohlaví		v tom ve věku (let)			Průměrný věk
		muži	ženy	0-14	15-64	65 a více	
2009	370	197	173	57	260	53	41,0
2010	373	199	174	55	260	58	41,4
2011	371	204	167	57	262	52	40,7
2012	374	205	169	58	258	58	41,3
2013	372	204	168	54	261	57	41,5
2014	366	201	165	52	250	64	41,8
2015	370	202	168	55	253	62	41,3
2016	366	201	165	54	250	62	41,4
2017	368	200	168	52	252	64	41,5
2018	366	194	172	55	243	68	41,1

Zdroj: ČSÚ, www.csu.cz

V obci Pečice se průměrný věk obyvatelstva se za posledních deset let pohybuje průměrně okolo věkové hranice 41 let, což je k vzhledem k rozvoji obce velmi pozitivní ukazatel. Negativním ukazatelem je věková kategorie 65 a více, která nám ve sledovaném období stoupá.

Tabulka č. 10. Stav obyvatel k 01.01.2019 dle věkového složení obyvatelstva

	Celkem	Muži	Ženy
Počet obyvatel	366	194	172
z toho ve věku (let)			
0-14	55	32	23
15-64	243	135	108
65 a více	68	27	41
Průměrný věk (let)	41,1	39	43,6

Zdroj: ČSÚ, www.csu.cz, zpracování DSO ORP Příbram

Tabulka přehledně znázorňuje věkové složení obyvatelstva k 01.01.2019. Nejvíce je zde zastoupena věková skupina 15–64 let a to 66 %. Tento ukazatel je příhodný dle dalších prognóz demografické křivky v obci. Nicméně je nutné přihlídnout k celkovému trendu stárnutí populace, kdy je předpoklad, že v následujících letech se procento produktivního obyvatelstva v obci bude snižovat. V současné době věková kategorie 65+ let je zastoupena 19 % z celkového počtu obyvatelstva v obci.

V obci Pečice řeší sociální služby pro své příbuzné obyvatelé sami.



Na území obce se nachází **Domov pod Hrází o.p.s.** Jedná se o pobytové zařízení rodinného typu s kapacitou 31 lůžek.

Nachází se zde jedno a dvoulůžkové pokoje s vlastním sociálním zařízením. Domov je přizpůsoben seniorům od 55 let věku, kteří vzhledem ke svému zdravotnímu stavu potřebují

zvýšenou a celodenní péči, imobilním seniorům a seniorům s Alzheimerovou chorobou či jinou stařeckou demencí. V bezprostřední blízkosti se zde nachází rozsáhlý bezbariérový park, hřiště s kuželkami, houpačkami pro děti, multifunkční hřiště, pétanque, stoly na ping-pong.

Domov pro seniory je vybaven vlastní kuchyní. Zdravotní péči zajišťuje služba zdravotnického a ošetrovatelského personálu a lékař, který dojíždí do domova minimálně jednou týdně. Zaměstnanci poskytují všestrannou sociální péči, rehabilitaci a aktivizační činnosti.

2.3. Spolková, osvětová a informační činnost

SK Drtič Pečice z. s.



SK Pečice byl založen roku 1967 a dnes má 69 členů. S fotbalem se v obci začalo již v 30. letech minulého století, z tohoto období se zachovalo několik fotografií. V historii fotbalového dění prošla řada fotbalistů a rozhodčích z řad občanů i z nejbližšího okolí. V roce 2003 bylo zrekonstruováno fotbalové hřiště a otevřený nový fotbalový areál. V současné době je mužstvo od roku 2005 účastníkem 3. třídy okresní soutěže. V roce 2007 byla založena žákovská příprava (žáci do 10 let), s cílem vytvořit vlastní základnu budoucích pečických fotbalistů.

Vepřekův smíšený sbor, spolek

Spolek byl založen v roce 2016 se sídlem v osadě Drsník 29. Účelem spolku je naplňování společného zájmu, kterým je interpretace zejména klasické sborové hudby.

SH ČMS – Sbor dobrovolných hasičů Pečice

Sbor dobrovolných hasičů Pečice byl založen roku 1887 a v současné době má 58 členů (44 mužů a 14 žen).

Na okrskových i jiných soutěžích reprezentuje družstvo mužů do 35 let, družstvo mužů nad 35 let a od roku 2015 i družstvo žen.

Mimo soutěžní trať se hasiči zapojují i do běžných činností obce. Zajišťují každoročně stavění máje, vánočního stromu, v rámci brigádnických hodin pomáhají uklízet veřejné prostranství obce a organizují odvoz železného odpadu. Hasiči pomáhají při kulturních akcích pro děti a v posledních letech přebrali záštitu při pálení čarodějnic. V roce 2016 zorganizoval spolek SDH Pečice v rámci oslav 1. máje úspěšnou traktoriádu. Průvod dobových vozidel okolními obcemi se stal v Pečicích oblíbenou tradicí.

Český svaz včelařů, z. s – základní organizace Pečice

V Pečicích také působí Spolek včelařů. Jedná se o pobočný spolek o Českého svazu včelařů, z. s. založený v roce 2017.

3. Hospodářství

3.1. Ekonomická situace v obci

Charakter hospodářství v obci

V obci Pečice je většina obyvatel obce závislá na dojíždění za prací, nejčastěji do nejbližšího města Příbrami. Na území obce Pečice se nachází i podnikatelské subjekty, jedná se většinou o fyzické osoby podnikající na živnostenský list bez zaměstnanců. Spolupráce obce s podnikatelskými subjekty probíhá na několika úrovních. Snahou obce je neomezovat tyto subjekty, spíše je podporovat v jejich činnosti. Poptávka po plochách k podnikání z řad podnikatelů existuje.

Struktura podnikatelských subjektů působících v obci

V následující tabulce je přehledný výpis fyzických osob podnikajících na živnostenský list se sídlem v obci Pečice.

Tabulka č. 11. Podnikatelské subjekty v obci Pečice v roce 2019 (OSVČ)

Fyzická osoba – OSVČ	Předmět činnosti	Sídlo
Lukáš Ptáček	Výstavba bytových a nebytových budov	Pečice 14
Vladimír Hřebejk	Pokryvačské práce	Pečice 49
Radek Větrovský	Opravy a údržba motorových vozidel, kromě motocyklů	Pečice 103
Ivana Novotná	Velkoobchod a maloobchod; opravy a údržba motorových vozidel	Pečice, Drsník 7
Soňa Bučilová	Ostatní profesní, vědecké a technické činnosti	Pečice 27
Miroslav Vlas	Zprostředkování velkoobchodu a velkoobchod v zastoupení	Pečice 81
Vladimíra Vlasová	Zprostředkování velkoobchodu a velkoobchod v zastoupení	Pečice 81
Pavel Kroupa	Výstavba bytových a nebytových budov	Pečice 42
Ondřej Širl	Instalace vody, odpadu, plynu, topení a klimatizace, velkoobchod a maloobchod; opravy a údržba motorových vozidel	Pečice, Pečičky 9
Jiří Kétyi	Výroba ostatních výrobků stavebního truhlářství a tesařství	Pečice, Pečičky 28
Libor Novotný	Ostatní maloobchod v nespécializovaných prodejnách, zprostředkování specializovaného velkoobchodu a velkoobchod v zastoupení s ostatními výrobky j. n.	Pečice, Drsník 7
Petr Kutil	Zprostředkování velkoobchodu a velkoobchod v zastoupení	Pečice 112
Josef Kubát	Správa nemovitostí na základě smlouvy nebo dohody, podpůrné činnosti pro zemědělství a posklizňové činnosti	Pečice 31
Hana Štefanová	Zprostředkování velkoobchodu a velkoobchod v zastoupení, podpůrné činnosti pro zemědělství a posklizňové činnosti	Pečice 104
Radek Zíma	Instalace průmyslových strojů a zařízení, výroba elektrických rozvodných a kontrolních zařízení, zprostředkování velkoobchodu a velkoobchod v zastoupení	Pečice 114
Helena Krejčová	Kadeřnické, kosmetické a podobné činnosti	Pečice, Pečičky 16
Markéta Novotná	Účetnické a auditorské činnosti; daňové poradenství	Pečice 19
Jaroslav Křivánek	Výroba pilařská a impregnace dřeva	Pečice 8

Fyzická osoba – OSVČ	Předmět činnosti	Sídlo
Zdeňka Hovanjecová	Praní a chemické čištění textilních a kožešinových výrobků, velkoobchod a maloobchod; opravy a údržba motorových vozidel	Pečice, Pečičky 37
Miroslava Čejdíková	Velkoobchod a maloobchod; opravy a údržba motorových vozidel	Pečice 85
Václav Teska	Výstavba bytových a nebytových budov	Pečice 95
Václav Vácha	Opravy a údržba motorových vozidel, kromě motocyklů, silniční nákladní doprava	Pečice, Pečičky 20
Jitka Průšová	Účetnické a auditorské činnosti; daňové poradenství, maloobchod	Pečice 59
Jitka Průšová	Maloobchod v nesespecializovaných prodejnách	Pečice 74
Václav Vokurka	Opravy výrobků pro osobní potřebu a převážně pro domácnost, opravy kovodělných výrobků, strojů a zařízení, příprava stavenišť, maloobchod v nesespecializovaných prodejnách	Pečice 91
Petr Hampel	Truhlářské práce, velkoobchod a maloobchod; opravy a údržba motorových vozidel, zprostředkování velkoobchodu a velkoobchod v zastoupení, maloobchod s použitým zbožím v prodejnách	Pečice 108
Lenka Judita Doubková	Poskytování ostatních osobních služeb j. n.	Pečice, Pečičky 3
Pavel Toms	Výstavba bytových a nebytových budov	Pečice 21
Pavel Jandera	Povrchová úprava a zušlechťování kovů; obrábění, demolice a příprava stavenišť	Pečice 95
Milada Kostrhounová	Inženýrské činnosti a související technické poradenství, ostatní zpracovatelský průmysl, specializované návrhářské činnosti, fotografické činnosti, univerzální administrativní činnosti	Pečice 29
Bohumír Drda	Podpurné činnosti pro zemědělství a posklizňové činnosti	Pečice, Drsník 12
Iva Vonášková	Výroba oděvů, maloobchod v nesespecializovaných prodejnách	Pečice 81
Martin Petr	Maloobchod v nesespecializovaných prodejnách	Pečice 96
Josef Karhan	Demolice a příprava stavenišť	Pečice 6
Ilona Kyliánová	Kadeřnické, kosmetické a podobné činnosti, ostatní profesní, vědecké a technické činnosti j. n.	Pečice, Drsník 28
Zdeněk Machovec	Stravování v restauracích, u stánků a v mobilních zařízeních, činnosti cestovních agentur	Pečice, Drsník 5
Michaela Dufková	Univerzální administrativní činnosti, výroba potravinářských výrobků, velkoobchod a maloobchod; opravy a údržba motorových vozidel	Pečice, Pečičky 23
Marek Jindra	Maloobchod v nesespecializovaných prodejnách, chov zvířat pro zájmový chov, demolice a příprava stavenišť, ostatní ubytování, reklamní činnosti, sportovní činnosti, ostatní zábavní a rekreační činnosti j. n.	Pečice 41
Vendula Vošmiková	Stravování v restauracích, u stánků a v mobilních zařízeních, univerzální administrativní činnosti, maloobchod v nesespecializovaných prodejnách	Pečice 37
Milan Kopejtko	Výstavba bytových a nebytových budov	Pečice 35
Oldřich Trecha	Instalace vody, odpadu, plynu, topení a klimatizace, výstavba bytových a nebytových budov, pronájem a správa vlastních nebo pronajatých nemovitostí, zprostředkování velkoobchodu a velkoobchod v zastoupení	Pečice, Drsník 30
Josef Valta	Opravy a údržba motorových vozidel, kromě motocyklů	Pečice 75
Martin Kutil	Inženýrské činnosti a související technické poradenství	Pečice 112
Ing. Jaroslav Mezera	Architektonické a inženýrské činnosti a související technické poradenství	Pečice, Pečičky 30
Hana Koubková	Výroba oděvů, kromě kožešinových výrobků	Pečice, Pečičky 19
Jessica Švehlová	Inženýrské činnosti a související technické poradenství, činnosti reklamních agentur, fotografické činnosti, velkoobchod a maloobchod; opravy a údržba motorových vozidel	Pečice 106
Jiřina Dufková	Povrchová úprava a zušlechťování kovů; obrábění	Pečice, Pečičky 23

Fyzická osoba – OSVČ	Předmět činnosti	Sídlo
Lubomír Kostka	Destilace, rektifikace a míchání lihovin, zpracování dřeva, výroba dřevěných, korkových, proutěných a slaměných výrobků, kromě nábytku	Pečice 23
Martin Kašák	Zprostředkování velkoobchodu a velkoobchod v zastoupení	Pečice 107
Ondřej Leopold	Stravování v restauracích, u stánků a v mobilních zařízeních, podpůrné činnosti pro scénická umění, maloobchod s nápoji	Pečice 87
Eva Hřebejková	Univerzální administrativní činnosti	Pečice 49
Jakub Kováč	Povrchová úprava a zušlechťování kovů; obrábění, opravy a údržba motorových vozidel, kromě motocyklů	Pečice 106
Babeta Klopanová	Činnosti v oblasti informačních technologií	Pečice, Drsník 28
Patrik Šanko	Činnosti reklamních agentur, ostatní profesní, vědecké a technické činnosti j. n.	Pečice 78
Milan Valta	Maloobchod v nesespecializovaných prodejnách, pronájem a správa vlastních nebo pronajatých nemovitostí, činnosti reklamních agentur, Ostatní profesní, vědecké a technické činnosti j. n., pronájem a leasing ostatních výrobků pro osobní potřebu a převážně pro domácnost	Pečice 75

Zdroj: www.rzp.cz

Strukturu podnikatelských subjektů máme dále rozdělenou na právnické osoby. Na adrese Pečice sídlí celkem 9 právnických osob, kterým bylo vydáno IČO a nezankly (osoby registrované v RES). Z toho v obci Pečice byly evidovány v roce 2019 celkem 3 společnosti s ručením omezeným, z toho 1 v kategorii 20-24 zaměstnanců, 1 v kategorii 1-5 zaměstnanců, dále 2 spolky, 1 příspěvková organizace a obec.

Tabulka č. 12. Právnické osoby, kterým bylo vydáno IČO a nezankly /osoby registrované v RES/

Fyzická osoba – OSVČ	Předmět činnosti	Sídlo
HAAN s.r.o.	Správa a pronájem nemovitostí bez poskytování jiných než základních služeb, zprostředkovatelská činnost v oblasti obchodu a služeb	Pečice 36
HAASTING s.r.o.	Správa a pronájem nemovitostí bez poskytování jiných než základních služeb	Pečice 36
PELMON GROUP CZ s.r.o.	Výroba elektrických rozvodných a kontrolních zařízení	Pečice 114
SH ČMS – Sbor dobrovolných hasičů	Spolek	Pečice 101
SK PEČICE z. s.	Činnosti sportovních klubů	Pečice 101
Mateřská škola Pečice	Příspěvková organizace	Pečice 83
Obec Pečice	Obecní úřad	Pečice 101
Domov pod Hrází, o.p.s.	Činnosti ostatních organizací sdružujících osoby za účelem prosazování společných zájmů	Pečičky 25
Vepřekův smíšený sbor	Spolek	Drsník 29

Zdroj: www.kurzy.cz

Přehled registrovaných podniků a podniků se zjištěnou aktivitou v obci Pečice v roce 2018 přehledně znázorňuje následující tabulka. Z tabulky vyplývá, že v obci převládají osoby samostatně výdělečně činné, registrované osoby, a to v počtu 77, z toho se zjištěnou aktivitou 36.

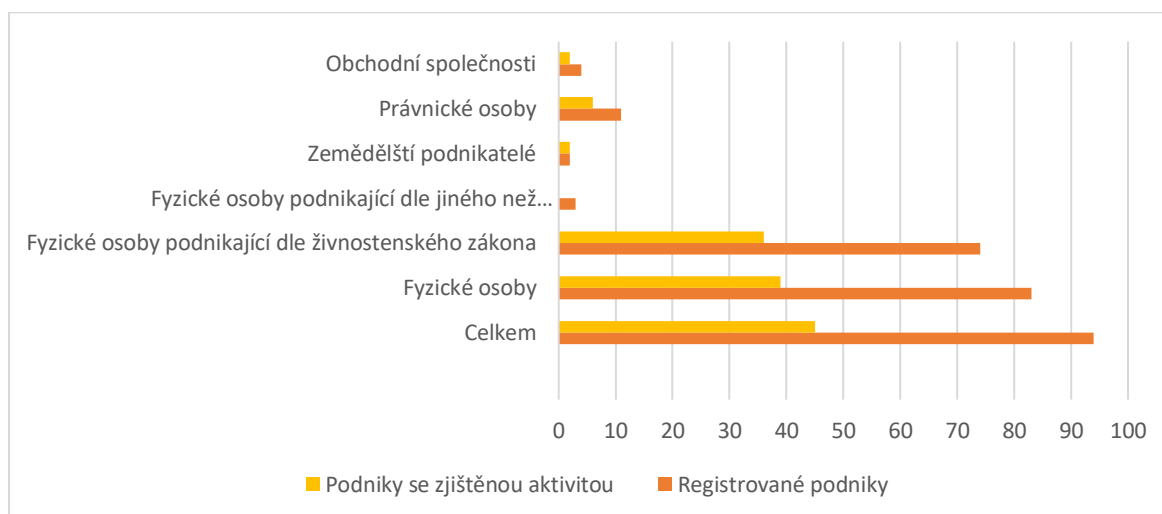
Tabulka č. 13. Přehled registrovaných podniků a podniků se zjištěnou aktivitou v obci Pečice v roce 2018

	Registrované podniky	Podniky se zjištěnou aktivitou
Celkem	94	47
Fyzické osoby	83	39
Fyzické osoby podnikající dle živnostenského zákona	77	36
Fyzické osoby podnikající dle jiného než živnostenského zákona	3	0
Zemědělství podnikatelé	2	2
Právnícké osoby	9	6
Obchodní společnosti	4	2

Zdroj: ČSÚ, www.csu.cz

Právnícké osoby zde zastupuje 9 registrovaných podniků, z toho 6 se zjištěnou aktivitou. Zbývající 3 jsou v likvidaci, z tohoto důvodu nejsou uvedeny v tabulce právníckých osob. Pro přehlednost je zde uveden graf.

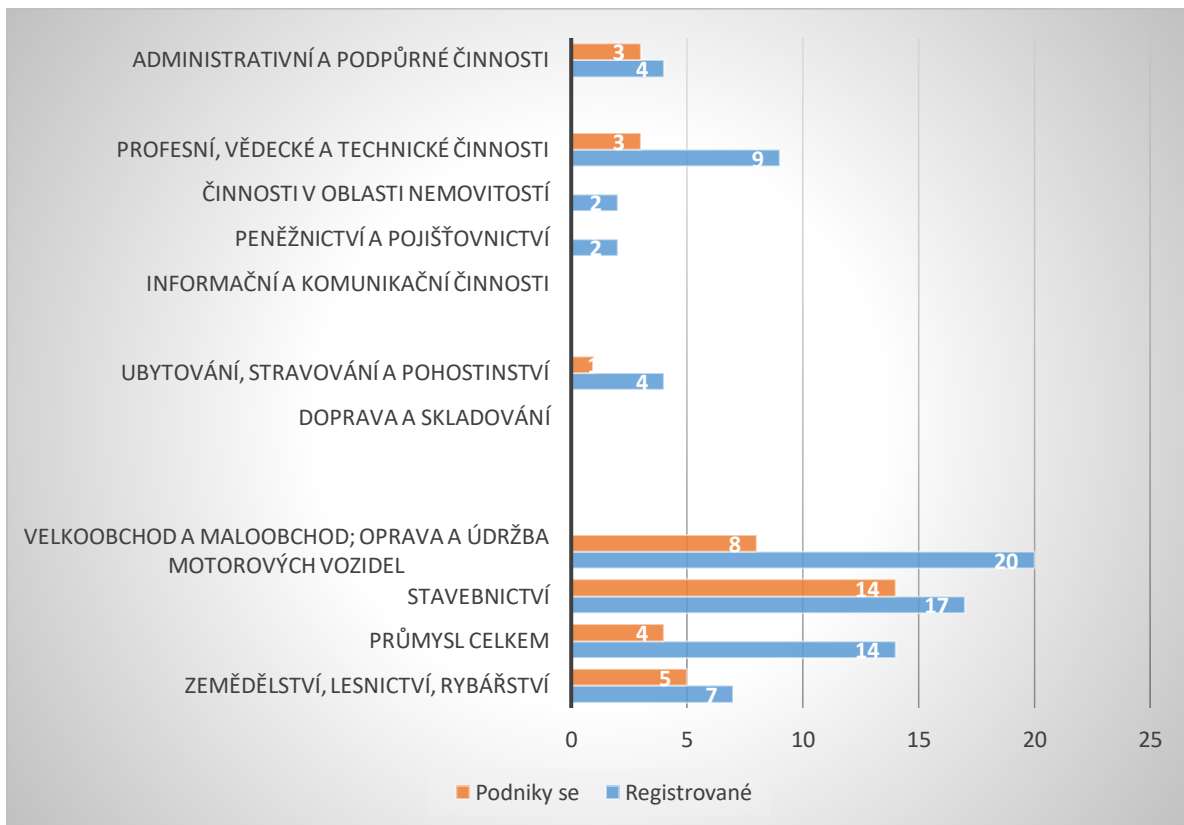
Graf č. 4 Podnikatelské subjekty podle právní formy v roce 2018



Zdroj: ČSÚ, www.csu.cz

Pro přehled jsou v grafu podnikatelské subjekty rozděleny dle odvětví, ve kterém podnikají. Z celkového počtu 94 podnikatelských subjektů nejvíce podniká v oboru velkoobchod a maloobchod; oprava motorových vozidel, následuje stavebnictví.

Graf č. 5 Podnikatelské subjekty podle odvětví v roce 2018



Zdroj: ČSÚ, www.csu.cz

Strukturu podnikatelských subjektů můžeme dále rozdělit na podnikatelské subjekty bez zaměstnanců a se zaměstnanci.

Tabulka č. 14. Struktura podnikatelských subjektů podle velikosti obce Pečice v roce 2018

Počet zaměstnanců	Kategorie	Absolutně	Relativně %
do 10	mikro podniky	4	8 %
10-49	malé podniky	1	2 %
50	střední podniky	0	0 %
250 a více	velké podniky	0	0 %
počet subjektů bez zaměstnanců		34	75 %

Zdroj: www.risy.cz

Pozemkové úpravy v obci

Základní zásadou urbanistické koncepce územního plánu obce Pečice je rehabilitace cenných prvků historické struktury, její zpevnění a případné doplnění, a dále pak harmonické začlenění nových rozvojových území do kontextu daného obrazem obce na straně jedné a volnou krajinou a jejími hodnotami na straně druhé. Znamená to, že navrhovaná rozvojová území vycházejí z historických stop komunikací a logických historických vazeb v území a harmonicky doplňují stávající strukturu, kterou je možno považovat za víceméně stabilizovanou. Velký důraz je kladen na úroveň životního prostředí uvnitř zastavěného území i na rehabilitaci a udržení kvalit volné krajiny ve vazbě na zastavěné území. Takto stanovené hlavní zásady platí jak pro další rozvoj vlastní obce Pečice (s místní částí Hviždour), tak i pro samostatně položené osady Drsník, Luh a Pečičky. Vlastní obec Pečice se bude rozvíjet s větším důrazem na vytvoření dalších možností pro výstavbu rodinných domů a na vytvoření pracovních příležitostí, místní část Hviždour a osady Drsník, Luh a Pečičky budou orientovány na menší rozvoj bydlení, a to jak charakteru trvalého, tak i charakteru přechodného – rekreačního.

Komerční služby v obci, chybějící komerční služby v obci

Charakter obce určuje její polohu v sídelní struktuře. Obec se nachází od nejbližšího města Příbrami 15 km, kde se nachází kompletní občanská vybavenost. Nejbližší obec s dostatečnou občanskou vybaveností je obec Milín, kde jsou uspokojovány částečně potřeby i základní vybavenosti (školství, zdravotnictví, sociální služby a kultura obce). V obci Pečice se nachází budova obecního úřadu, kde se nachází také pošta. Ve středu obce Pečice je umístěna Požární zbrojnice, Mateřská škola Pečice a obchod se smíšeným zbožím. Na území obce Pečice se nachází Domov pro seniory – Domov pod Hrází, o.p.s. Souvisle zastavěné území obec Pečičky je poměrně rovnoměrně rozloženo okolo středu obce návěsného prostoru s kaplí. Zastavěné území sestává převážně z obytného území, tvořeného výhradně rodinnými domy. Veřejné vybavení obce tvoří kaple a hasičská zbrojnice. Stavebně-technický stav objektů v obci se nevyvíjí běžnému standardu. Osada Luh se rozkládá v údolní poloze a její struktura je ovlivněna průjezdnou komunikací a vodním tokem a náhonem. Zastavěné území osady Luh je tvořeno téměř výhradně územím obytným (rodinné domy), veřejná vybavenost obce je reprezentována kaplí.

Souvisle zastavěné území obce Drsník je rozloženo podél severojižní průjezdné komunikace. Zastavěné území nemá výraznější střed. Skládá se téměř pouze z území obytného, tvořeného výhradně rodinnými domy. Veřejné vybavení obce je zastoupeno kaplí a hasičskou zbrojnicí. Stavebně-technický stav objektů v obci se nevymyká běžnému standardu.

Rekreace

Vcelku hodnotné nenarušené krajinné prostředí, ve kterém je situováno správní území obce Pečice nabízí řadu turistických možností a sportovně-rekreačních aktivit v každém ročním období. Vlastním řešeným územím prochází turisticky značená zelená trasa vedená od severu z Radčic přes Drsník a Pečičky a dále po silnici až k Ostré. Zde se trasa lomí na jih a přes Cetyni pokračuje na Kozárovice. Správním územím obce zhruba ve směru západ-východ po silnici III/11818 prochází turisticky značená cyklotrasa č. 302 vedená z Milína, přes Luh a Pečičky, která dále pokračuje přes Smolotely do Solenice.

V roce 2017 byl vypracován zaměstnanci Dobrovolného svazku obcí ORP Příbram, kterého je obec členem, návrh na realizaci cyklotrasy Lavičky – Příbram.

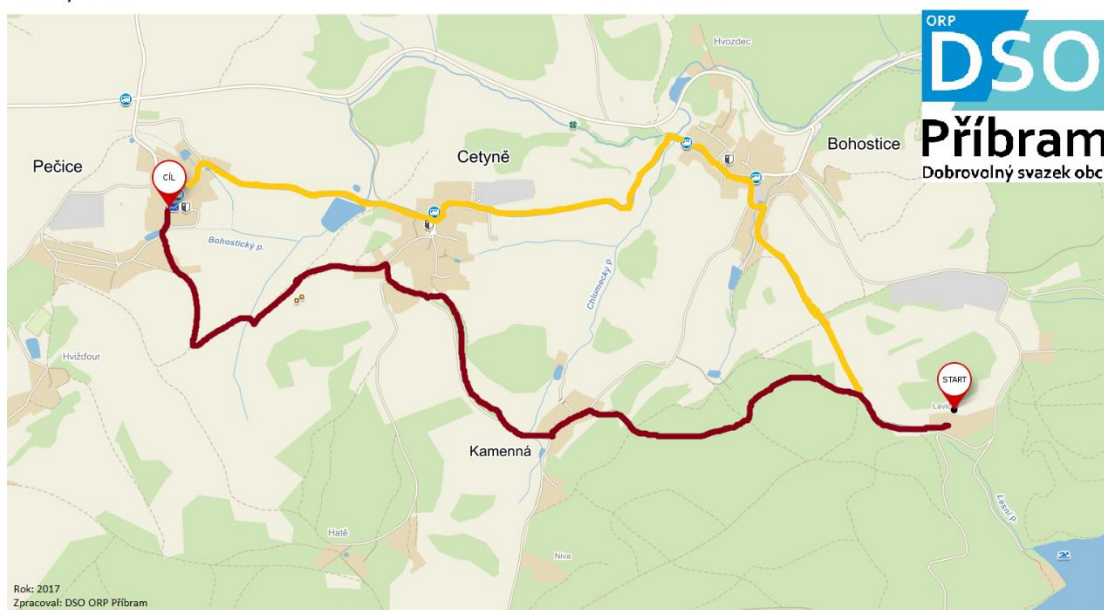
Cyklotrasa vedená v prvním úseku z obce osady Lavičky – Pečice v druhém úseku Pečice – Luh a ve třetím úseku z osady Luh – Radčice prochází katastrálním územím obce Pečice.

Zmiňované úseky byly zahrnuty do Cyklokoncepce Středočeského kraje 2017-2023. Cyklotrasy se průběžně aktualizují, poslední aktualizace proběhla v březnu 2019.

Kartogram č. 2. Znárodnění cyklotrasy v katastrálním území obce Pečice (Lavičky – Pečice)

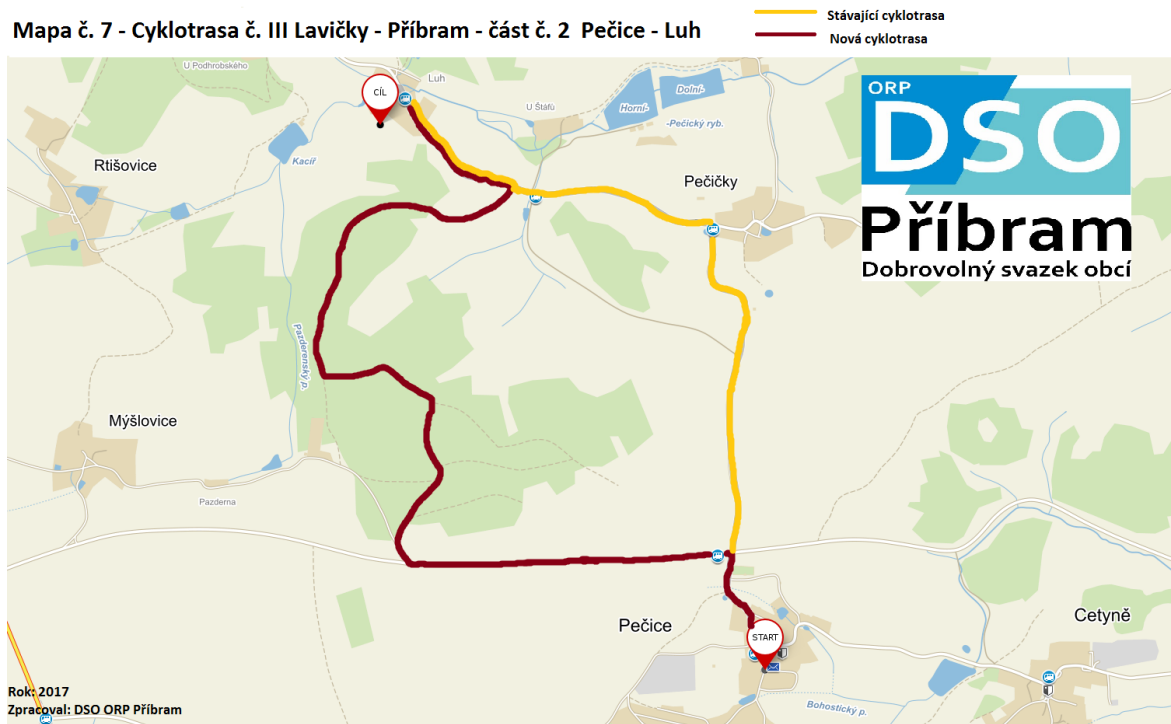
Mapa č. 6 - Cyklotrasa Lavičky - Příbram, část č.1
Lavičky - Pečice

— Vyznačená nová cyklotrasa
— Stávající cyklotrasa

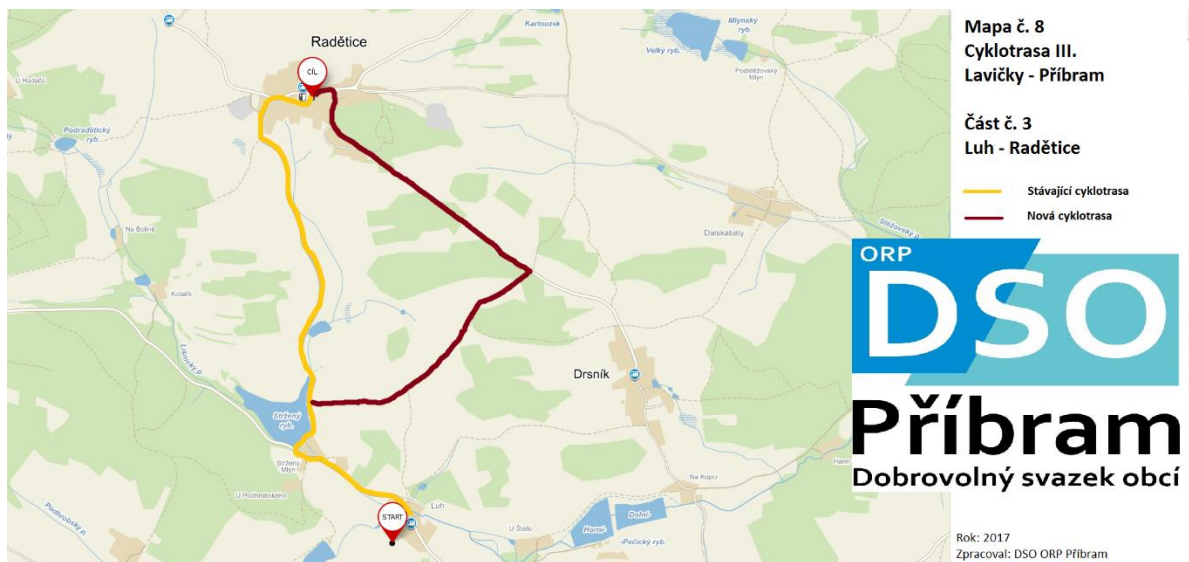


Kartogram č. 3. Znárodnění cyklotrasy v katastrálním území obce Pečice (Pečice – Luh)

Mapa č. 7 - Cyklotrasa č. III Lavičky - Příbram - část č. 2 Pečice - Luh



Kartogram č. 4. Znárodnění cyklotrasy v katastrálním území obce Pečice (Luh – Radětičice)



Stávající cyklotrasa Lavičky – Příbram je vedena přes obce Smolotely a Milín, celková délka trasy je 21 km a trvá 1:50 minut. Za obcí Smolotely je úsek veden po silnici III. třídy, a to v délce 2,6 km. Z důvodu zvýšené dopravy ve stávajících úsecích cyklotrasy je níže uvedený návrh cyklotrasy vedený po úvozových cestách, kde není žádná jiná doprava. Tím dojde ke zvýšení bezpečnosti cyklistů a zatraktivnění cyklotrasy.

Navrhovaná cyklotrasa Lavičky – Příbram se skládá s 5 částí, je dlouhá 24,8 km, 2:20 minut a je vedena v co nejmenší míře po úsecích silnic II a III. třídy:

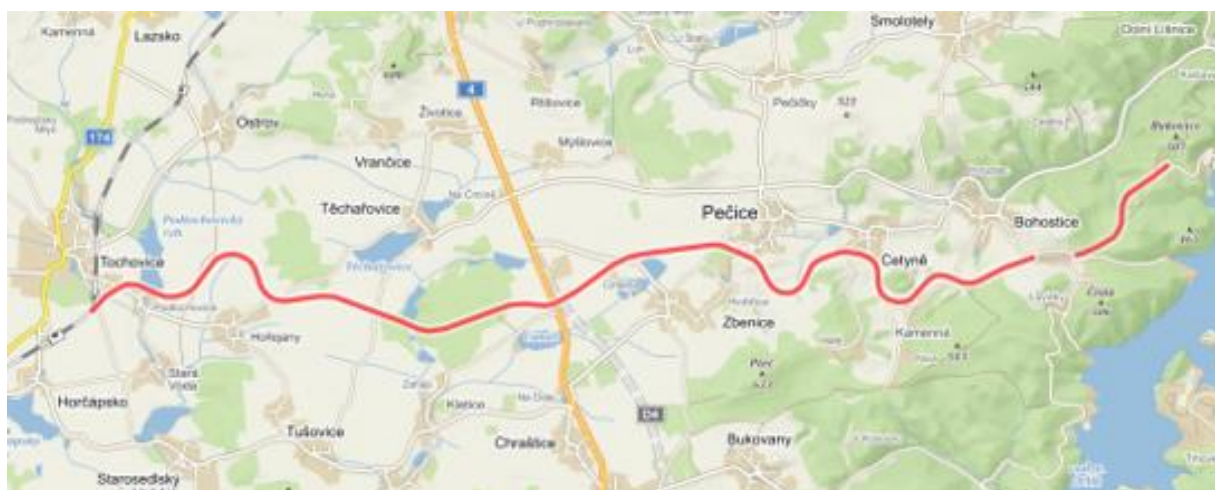
1. část Lavičky – Pečice 5,1 km, 32 min, z toho 1,5 km úseku po úvozové cestě, 171 m stoupání, 75 m klesání, nevede přes žádnou ze silnic I – III. třídy.

2. část Pečice – Luh 4,7 km, 24 min, z toho 2 km úseku po úvozové cestě, 67 m stoupání, 98 m klesání, III. třídy 0046 – 1,3 km; silnici III. třídy 11818–629 m (frekvence automobilové dopravy – 1 403 aut/24 hodin).

3. část Radětice – Luh 3,9 km, 21 min, z toho začátek cesty je po silnici III. třídy 11818 po stávající cyklostezce a dále 1,9 km úseku po úvozové cestě s napojením na silnici III. třídy 11813 – 1,4 km, 84 m stoupání, 30 m klesání.

V obci Pečice je dále plánovaná cyklostezka „Tochovice-přehrada Orlík“; velký potenciál pro vznik významné cyklostezky má zrušená železniční vlečka od Tochovic k hrázi přehrady Orlík. Trať Tochovice – Orlík byla vytvořena za účelem výstavby vodní nádrže Orlík. Byla nápomocna v přísunu velkého množství materiálu k výstavbě této přehrady. Její délka byla 16 km.

Kartogram č. 5. Znárodnění plánované cyklostezky Tochovice – přehrada Orlík



Zdroj: DSO ORP Příbram, obec Pečice

Významnou turistickou atrakcí jsou dva rybníky mezi Pečičkami a Luhem, kde je provozován za účelem sportovního rybolovu firmou Dobrá Voda soukromý rybářský revír, včetně možnosti ubytování.

Východně od obce jsou vidět panorama středního Povltaví a poutní kostel Maková u Smolotel. Za dobrého počasí jsou směrem k jihozápadu zřetelně vidět šumavské vrcholy Boubín, Javorníka a Kletř, dále Glosser Rachel a Kleiner Rachel na německé straně Šumavy.

Pečice a jejich okolí lze považovat za dosud turisticky takřka neobjevenou, a proto minimálně využívanou lokalitu.

3.2. Trh práce

Obyvatelé v aktivním věku

Tabulka č. 15. Obyvatelé obce Pečice podle ekonomické aktivity v roce 2011

		Celkem	muži	ženy	
Ekonomicky aktivní celkem		173	108	65	
v tom	zaměstnaní	150	95	55	
	z toho podle postavení v zaměstnání	zaměstnanci	114	75	39
		zaměstnavatelé	2	2	-
		pracující na vlastní účet	26	14	12
	ze zaměstnaných	pracující důchodci	6	3	3
		ženy na mateřské dovolené	1	-	1
nezaměstnaní	23	13	10		
Ekonomicky neaktivní celkem		162	71	91	
z toho	nepracující důchodci	92	39	53	
	žáci, studenti, učni	46	24	22	
Osoby s nezjištěnou ekonomickou aktivitou		13	9	4	

Zdroj: ČSÚ, www.csu.cz

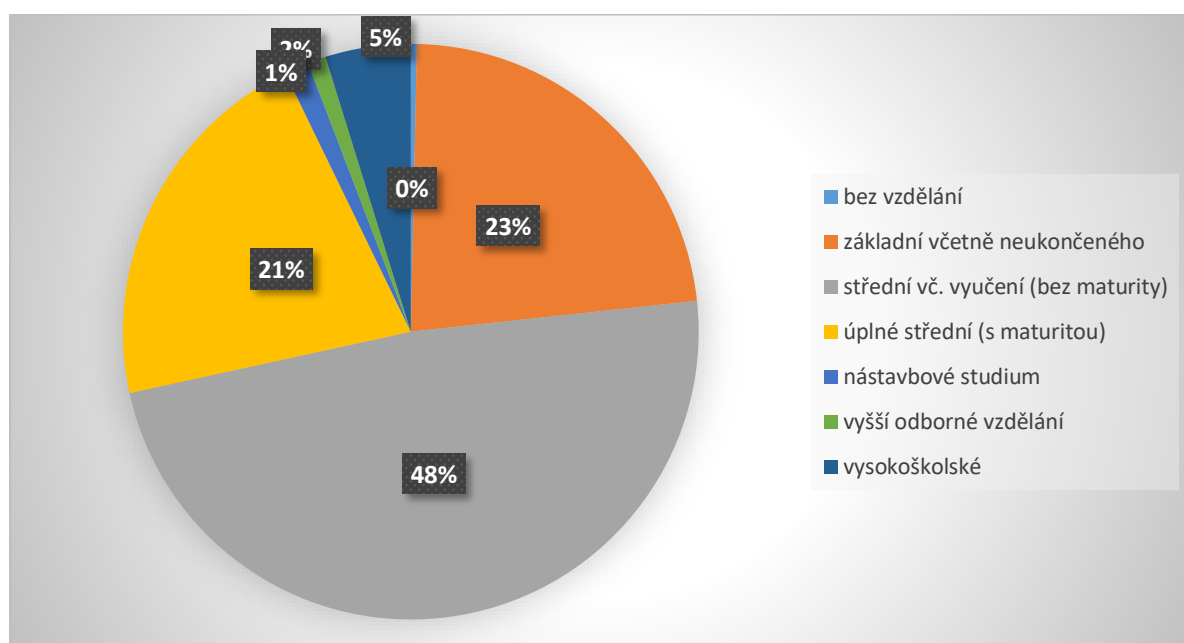
Tabulka vypracovaná na základě dat z posledního SLDB v roce 2011, kdy bylo z celkového počtu 373 obyvatel ekonomicky aktivních 37 % obyvatel (zaměstnanci, OSVČ, pracující

důchodci, ženy na mateřské dovolené, nezaměstnaní). Dále je v tabulce znázorněn počet nepracujících důchodců, který je tvořen 25 % z celkového počtu obyvatel.

Převažující skupinou v oblasti ekonomicky aktivních obyvatel jsou zaměstnanci, a to 86 %. Důležitým ukazatelem je počet nezaměstnaných, který v roce 2011 činil 6,1 % a v roce 2019 již nezaměstnanost klesla na 3,70 %.

Ekonomicky aktivní obyvatelstvo v obci Pečice převyšuje nepatrně ekonomicky neaktivní, i tímto ukazatelem můžeme vysvětlit stagnující rozvoj obce v posledních letech.

Graf č. 6 Obyvatelé obce Pečice podle nejvyššího ukončeného vzdělání v roce 2011

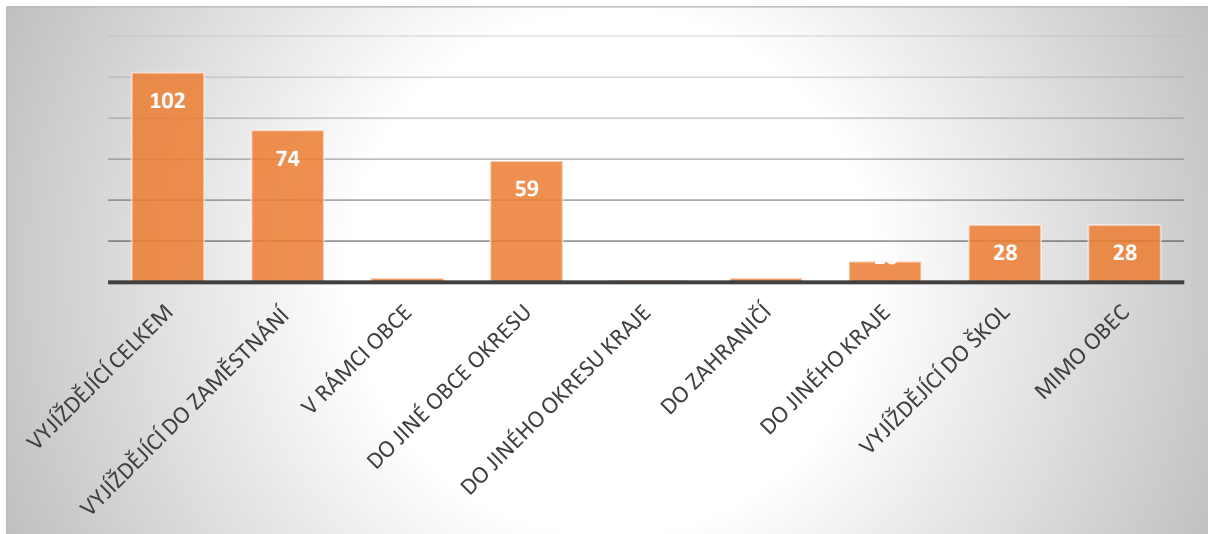


Zdroj: ČSÚ, www.csu.cz

Výše uvedený graf přehledně znázorňuje rozdělení obyvatel obce Pečice podle nejvyššího ukončeného vzdělání v roce 2011. Tento ukazatel je opět orientační, jelikož údaje jsou dostupné dle posledního sčítání v roce 2011. Z grafu je patrné, že nejvíce zastoupenou skupinou podle nejvyššího ukončeného vzdělání jsou obyvatelé s ukončením středním vzděláním včetně vyučení bez maturity, která je zastoupena 48 % obyvatel obce.

Následující graf nám poukazuje na počet vyjíždějících obyvatel z obce za zaměstnáním či do škol v roce 2011. V uvedeném roce vyjíždělo z obce celkem 102 obyvatel obce, což činí 27 %. Většina zaměstnaných osob musí za svou práci každý den dojíždět. Nejčastější destinací zaměstnání je Příbram a k ní přilehlé obce, část občanů musí dojíždět až do Prahy.

Graf č. 7 Počet obyvatel obce Pečice vyjíždějících do zaměstnání a škol v roce 2011



Zdroj: ČSÚ, www.csu.cz

V tabulce je uveden počet nezaměstnaných za posledních 6 let. Je zde vidět pozitivní vývoj nezaměstnanosti, která ve sledovaném období klesla z nejvyšší hodnoty 11,2 v roce 2015 na nejnižší v roce 2018. Poslední evidovaný údaj je v roce 2019 k 31.8., kdy byl v obci Pečice podíl nezaměstnaných osob v hodnotě 3,7 %.

S porovnáním situace v SO ORP Příbram, kdy nezaměstnanost v roce 2016 byla 6,67 % a na konci roku 2017 se pohybovala těsně pod hranicí 5 % se nezaměstnanost v obci Pečice pohybuje na hranici podprůměrné nezaměstnanosti ve správním obvodu Příbram.

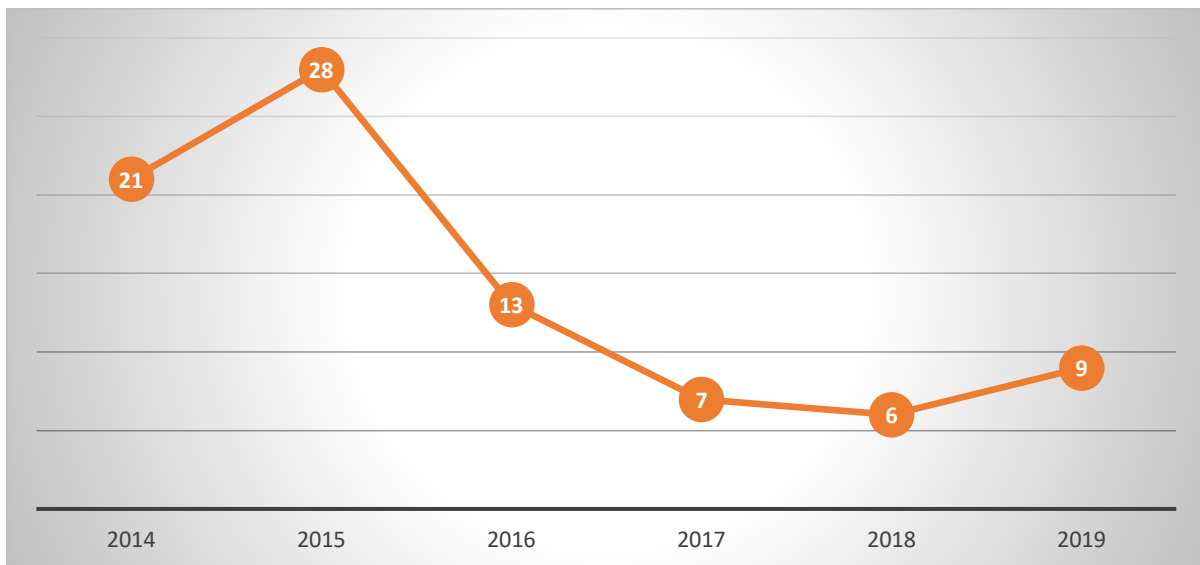
Tabulka č. 16. Počet nezaměstnaných osob v obci Pečice v letech 2014-2019

	2014	2015	2016	2017	2018	2019
Uchazeči o zaměstnání v evidenci úřadu práce	21	28	13	7	6	9
Podíl nezaměstnaných osob (v %)	8,1	11,2	5,14	2,8	2,4	3,7
Pracovní místa v evidenci Úřadu práce	6	1	3	1	4	4

Zdroj: ČSÚ, www.csu.cz

Pro přehlednější znázornění nezaměstnanosti je uveden graf vývoje počtu nezaměstnaných osob v letech 2014-2019, kde je možné vysledovat, jak křivka nezaměstnanosti v obci Pečice klesala, až do roku 2018, na konci sledovaného období se počet nezaměstnaných zase začal nepatrně navyšovat. Poslední údaje jsou uvedeny k 31.8.2019.

Graf č. 8 Vývoj počtu nezaměstnaných osob v letech 2014–2019



Zdroj: ČSÚ, www.csu.cz

4. Infrastruktura

4.1. Technická infrastruktura

Pitná voda

Na podkladě urbanistického návrhu rozvoje obce byla posouzena možnost zásobování nově navržených ploch a objektů vodou. Předpokladem pro zajištění zásobování vodou rozvojových ploch bude prozatím vyhledání a výstavba individuálních vodních zdrojů – domovních studní, v dosahu stávajících vodovodů v Pečicích a v Luhu bude posouzena možnost připojení nových objektů na tyto sítě.

Vzhledem k tomu, že vydatnost ani kvalita vody ve všech zdrojích je nevyhovující, obec se již delší dobou zabývá touto otázkou. V minulých letech bylo plánováno napojení obce na skupinový vodovod, ale s ohledem na vysoké náklady hledá v současné době obec mj. i alternativní řešení pro zajištění zásobování pitnou vodou. Půjde o gravitační zásobení z vodojemu Milín. Voda je dopravována z úpravny vody Hatě. Z ÚV Hatě se pitná voda čerpá do vodojemu Háje, který plní funkci vodojemu za spotřebišťem. Z tohoto vodojemu je voda gravitačně přiváděna do vodojemu Milín I. Pro přívod pitné vody do Pečic tak bude využit řad, kterým se dopravovala voda z úpravny vody Luh do vodojemu Milín I. V současné době je tento řad zprovozněn od konce roku 1998 pro zásobení osady Luh. Další část přivaděče bude tvořit plánovaný řad PE 110. Z této větve skupinového vodovodu je ještě zásoben Milín, Háje, Buk a

Jerusalem. V souvislosti s připojením Pečic na skupinový vodovod Příbram bude provedeno doplnění rozvodné vodovodní sítě. V rozvodné vodovodní síti je uvažováno s výměnou stávajícího azbestového potrubí.

Některé části rozvodů v Pečicích se již takto realizují. Z Pečic by dále bylo možno pokračovat přivaděčem do blízké Cetyně. Pro sídlo Pečičky je navržena trasa vodovodu, směřujícího dále na Smolotely a Drsník. Obce Pečičky a Drsník využívají k pitné vodě v současné době vlastní studny. V roce 2018 proběhla výstavba části vodovodního řadu na Řačanech. Propojovací řad „P“ byl kolaudován na jaře 2019.

Dešťové vody

Dešťové vody ze střech a okolních zpevněných ploch jsou přednostně likvidovány vsakem a retencí na vlastních pozemcích. Dešťové vody ze zpevněných ploch na veřejných prostranstvích a z komunikací jsou odváděny dešťovou kanalizací.

Odkanalizování a čištění odpadních vod

Obec Pečice vybudovala a v r. 2011 uvedla do provozu první etapu výstavby splaškové kanalizace a ČOV s vypouštěním vyčištěných vod do Bohostického potoka. Kanalizační síť byla navržena v rozsahu stávající i plánované zástavby obce s možností výhledového připojení osady Hviždour. Ostatní sídla v katastrálním území nemají prozatím vybudován systém odvádění a likvidace splaškových vod. Odpadní vody jsou většinou zachycovány v jímkách a vyváženy. Žumpy jsou často opatřeny nevyhovujícím přepadem do drenážních podmoků, otevřených koryt i zatrubněných příkopů. Výstavba kanalizační sítě, resp. návrh způsobu likvidace splaškových vod bude výhledově jedním ze základních úkolů obnovy sídel. Rozvoj nové vodovodní sítě přinese vyšší spotřebu vody a tím i větší produkci splaškových vod, které nebude možno likvidovat dnešním způsobem. V současnosti je zásadním problémem investiční náročnost výstavby kanalizace vzhledem k tomu, že zástavba je v ploše většinou rozptýlená. Stávající nesoustavná mělká dešťová kanalizace nemůže být pro splaškové vody využita a bude v dnešním rozsahu zachována. V roce 2018 byla dokončena III. etapa výstavby kanalizace v obci Pečice. V současné době další výstavba kanalizace není plánována. Osada Hviždour s ohledem na nízký počet trvale žijících obyvatel a vysoké náklady nebyla odkanalizována.

Zdroj: Územní plán obce Pečice (2018)

V případě, že postupným rozvojem obce dojde k vyčerpání kapacity ČOV, bude nutno uvažovat o její intenzifikaci nebo rekonstrukci. V objektech, které nebude možno na veřejnou kanalizaci připojit, zůstane ve funkci individuální likvidace odpadních vod na vlastních nemovitostech, případně zde bude řešením zakoupení domácích ČOV tak, jak je řešeno z velké části v současné době v části Hvižďour. To platí zejména pro sídla Luh, Pečičky a Drsník, kde je sice kanalizace a ČOV navržena v kategorii veřejně prospěšných staveb, ale jejich výstavba bude závislá na získání investičních prostředků.

Plyn

Plyn zatím v obci není zaveden.

Zásobování elektrickou energií

Katastrálním územím sídelního útvaru s centrem v obci Pečice procházejí trasy nadřazených energetických soustav venkovního vedení 400 kV a 220 kV napětí.

Trasy procházejí severní částí řešeného území a to vedení 220 kV „R-Milín – R-Orlík „a „R-Kočín „. V širším území jsou dále v souběhu s vedením 220 kV vedeny trasy 400 kV „R-Temelín – R-Řeporyje „a „R – Chodov „.

Odpadové hospodářství

Řešené území leží v oblasti s vysokou kvalitou životního prostředí. V obcích řešeného území není žádný vážný zdroj znečišťování životního prostředí. Obec popelnice nepronajímá, každý vlastník nemovitosti si pořídí vlastní. Tříděný odpad (sklo, plasty) je ukládán do sběrných nádob umístěných na veřejném prostranství. V obci Pečice se prostřednictvím nádob sbírá papír, směsné a čiré sklo, plast ostatní způsoby sběru obec ve výkazech pro město Příbram neuvádí. V současné době se v obci nachází také nádoby na sběr olejů z domácností a oděvy a v roce 2019 byly pořízeny 4 ks výklopných nádob s objemem 1100 l pro sběr papíru. Svoz nádob s tříděným odpadem zabezpečují Technické služby města Příbrami.

Tabulka č. 17. Přehled výše SKO, tříděného odpadu a nákladů na svoz a likvidaci odpadu v letech 2016–2018

Rok	Počet obyvatel	Celkové množství odpadu (t)	SKO (t)	BRO (t)	Tříděný odpad (t)	Tříděný odpad vyjádřený v procentech	Množství SKO na obyvatele (kg)/rok
2016	366	74,39	64,2	0	9,59	12,89 %	262,00
2017	368	104,02	75,56	10,6	15,31	14,72 %	282,66
2018	366	102,56	65,9	20,59	14,29	13,93 %	280,19

Zdroj: Město Příbram, Odbor životního prostředí, 2018

Množství tříděného odpadu uvedené za období 2016-2018 kolísá, ve výsledku se jeho hodnota, ale zvýšila.

Celkový výkon sběru je velmi nízký, výtěžnost všech komodit je podprůměrná v srovnání se Středočeským krajem a Českou republikou. Sběrná síť je tvořena nádobami se spodním výsypem o objemu 1500 do 3000 litrů. Počet nádob pro sběr papíru není dostatečný. Hustota sběrných nádob na tříděný odpad je podprůměrná, nádob na papír je nedostatek.

Produkce směsného komunálního odpadu je podprůměrná. V roce 2015 byla v katastru obce zřízena kompostárna pro biologický odpad.

V následující tabulce je uvedeno celkové sebrané množství odpadu v tunách podle jednotlivých komodit včetně celkové produkce směsného komunálního odpadu.

Tabulka č. 18. Přehled množství sebraného odpadu podle komodit v období 2013–2018 (množství v tunách)

Rok	Papír	Plast	Sklo směs	Sklo čiré	Nápojový karton	Kov	Celkem TO bez kovů	SKO
2013	1,7	4,3	1,2	0,50	0,00	0,00	7,70	61,70
2014	2,5	4,1	1,2	1,00	0,00	0,00	8,80	54,60
2015	2,8	3,4	1,60	0,50	0,00	0,00	8,30	50,50
2016	1,4	4,1	3,6	0,50	0,00	0,00	9,60	64,20
2017	1,2	4,9	9,3	0,00	0,00	0,00	15,40	75,56
2018	1,3	5,7	7,3	0,00	0,00	0,00	14,30	65,90

Zdroj: Město Příbram, Odbor životního prostředí, 2018



4.2. Dopravní infrastruktura

Silniční doprava

Katastrem obce prochází pouze komunikace silnic III. třídy a místní komunikace, jejichž délka dosahuje 10 km.

Silnice III/0046 je hlavní silniční trasou směřující od trasy silnice I/4 do rekreační oblasti Solenice a dále až do prostoru přechodu hráze vodní nádrže Orlík. Silnice III/0046 je od I/4 vedena východním směrem v poměrně kvalitní trase, jak z hlediska návrhových parametrů trasy, tak i technického stavu. Trasa prochází správním územím po severním okraji zastavěného území Pečice a přes Bohostice pokračuje na Solenice. Trasa je ve velmi dobrém stavu a pro návrhové období je třeba ji považovat za stabilizovanou.

Silnice III/11813 vstupuje do správného území od Radětic a ze severozápadního směru

připojuje místní část Drsník, kde je ukončena. Trasa je v dobrém stavu, pro návrhové období je třeba ji považovat za stabilizovanou. Na průjezdním úseku v Drsníku je třeba místní úpravou omezit jízdní rychlosti a při případných místních úpravách respektovat šířkové uspořádání minimální silniční kategorie S7,5/50.

Silnice III/11818 vytváří propojení vedené od Milína, od křižovatky silnic I/4 a I/66, jihovýchodním směrem přes Luh do Pečiček a dále pak pokračuje přes Smolotely až na Dolní Hbity. Krom samotného průjezdního úseku v Pečičkách je trasa v dobrém stavu a pro návrhové období je třeba ji považovat rovněž za stabilizovanou. Na průjezdním úseku v Pečičkách je třeba místní úpravou omezit jízdní rychlosti a při případných místních úpravách respektovat šířkové uspořádání minimální silniční kategorie S7,5/50.

Silnice III/11819 vytváří propojení vedené od silnice III/11818 v Pečičkách jižním směrem, přetíná trasu silnice III/0046, vstupuje do Pečic a dále pokračuje přes Cetyni do Bohostic, kde se opět připojuje na trasu silnice III/0046. Opět lze konstatovat, že krom samotného průjezdního úseku v Pečicích je trasa v dobrém stavu a pro návrhové období je třeba ji považovat rovněž za stabilizovanou. Na průjezdním úseku v Pečicích je třeba místní úpravou omezit jízdní rychlosti a při případných místních rekonstrukčních úpravách respektovat šířkové uspořádání minimální silniční kategorie S7,5/50. Průjezdní úseky výše uvedených silnic III. třídy procházející řešeným územím jsou hlavními páteřními komunikačními trasami, na které jsou připojeny místní a účelové komunikace zpřístupňující části obcí až jednotlivé objekty a jednotlivé obhospodařované pozemky a plochy.

Místní komunikace

Stav místních komunikací v obci není dobrý, významná část je bez zpevněného povrchu. V letech 2017 a 2018 byla opravena komunikace na Hviždour a v ulici pod obecním úřadem. Z hlediska širších vazeb v území je důležité propojení místní komunikací vedené z Pečice na jih, které přes místní část Hviždour pokračuje do sousední obce Zbenice. Toto propojení ve směru na sever je z Pečic vedeno po silnici III/11819 do Pečiček a dále po místní komunikaci pokračuje do osady Drsník a dále po silnici až do Radětic.

V dlouhodobém horizontu by významnější zásah do komunikačního systému území představovalo nové vedení průjezdu přes zastavěné území Pečice a jeho prodloužení ve směru na Zbenice. Navrhované propojení do Zbenic vedené přes místní část Hviždour by od silnice III/0046 procházelo po západním okraji nově navrhované zástavby v Pečicích. Toto propojení

by odstranilo problémy stávající trasy procházející ve stísněných parametrech zastavěným územím obce. Odpojení od stávající trasy je navrženo před zástavbou obce v prostoru před hřbitovem, připojení na stávající trasu je navrženo v prostoru před úrovnovým přejezdem bývalé vlečky.

Územní plán obce Pečice z roku 2018 zakládá nové rozvojové počiny v řešeném správním území obce. Komunikační dostupnost těchto rozvojových lokalit je zajištěna buď prostřednictvím připojení sjezdem na stávající komunikační síť obce anebo návrhem nových místních komunikací.

Parkování

S ohledem na výlučně individuální charakter bytové zástavby odstavování a parkování vozidel pro potřeby bydlení nepředstavuje v řešeném území vážnější problém. Pro potřeby dopravy v klidu u jednotlivých objektů vybavenosti jsou pak využívány příležitosti na plochách přiléhajících komunikací.

Dopravní obslužnost

Autobusové spojení zajišťují linky Středočeské integrované dopravy, na které obec finančně přispívá. Ve všedních dnech se jedná o 8 spojů směrem na Příbram a též 8 spojů směrem na Klučenic, o víkendech 4 spoje na Příbram a zpět do Klučenic. Nejbližší železniční doprava se nachází v 15 km vzdáleném městě Příbrami a 20 km vzdáleném městě Březnici.

Obsluha území prostředky hromadné dopravy v řešeném správním území obce je a do budoucna zůstane realizována prostředky pravidelné veřejné autobusové dopravy, v současné době na třech linkách:

300 041 Příbram – Milín – Solenice – Klučenic 8+8 spojů v pracovní den

360 042 Příbram – Krásná Hora – Petrovice 1 + 1 spoj v pracovní den zajíždí z Radčic do osady Drsník a zpět

320 007 České Budějovice – Týn n. Vltavou – Milevsko – Praha 1 + 1 spoj v pracovní den

Autobusové dopravě slouží v řešeném území celkem pět autobusových zastávek – Pečice; Pečice, rozcestí 0,4; Pečičky; Pečičky, rozcestí 0,7; Pečice, Drsník.

Tabulka č. 19. Přehled dopravní obslužnosti v obci Pečice v roce 2019

Linka	Směr do Pečic	Pracovní dny		sobota a neděle		Svátky	
		Počet spojů	Doba jízdy	Počet spojů	Doba jízdy	Počet spojů	Doba jízdy
300041	Příbram – Milín – Solenice – Klučenice	8	30 minut	So - 4; Ne - 3	27 minut	0	
300042	Příbram – Krásná Hora n. Vltavou. - Petrovice	1	20 minut	0		0	
320007	České Budějovice – Praha	1	1 h 20 minut	0		0	
Linka	Směr z Pečic	Počet spojů	Doba jízdy	Počet spojů	Doba jízdy	Počet spojů	Doba jízdy
300041	Příbram – Milín – Solenice – Klučenice	8	30 minut	So - 4; Ne - 3	27 minut	0	
300042	Příbram – Krásná Hora n. Vltavou – Petrovice	1	20 minut	0		0	
320007	České Budějovice – Praha	1	1 h 20 minut	0		0	

Zdroj: IDOS, zpracování DSO ORP Příbram

5. Vybavenost obce

V obci Pečice se nachází pošta, mateřská škola, knihovna, veřejný internet, obchod se smíšeným zbožím, hostinec, kostel sv. Vavřince a od roku 2019 probíhá výstavba dětského hřiště v centru obce Pečice, které bude dokončeno na jaře 2020.

Pro kulturní akce obce jako jsou dny dětí, mezinárodní den žen, pálení čarodějnic, mikulášská besídka apod., je využívána tělocvična v budově obecního úřadu a hasičská zbrojnice, případně sportovní areál hřiště. V obci se nachází fotbalové hřiště s kabinami a tréninkovým hřištěm.

V Územním plánu obce Pečice je uvažováno o výstavbě několika rodinných domů tak, aby obec byla atraktivní pro co nejvíce ekonomicky aktivních obyvatel. Další z cílů územního plánu je vymezit vhodná území pro rozvoj výrobních a komerčních aktivit a nabídnout tak možnosti pro především drobnější a střední podnikání v obci a vytvořit předpoklady pro zvýšení zaměstnanosti v obci. Drsník, Luh a Pečičky jsou samostatně ve správním území obce ležící osady. Zástavba je tvořena povětšinou původními staveními. Zde lze předpokládat další posun ke spíše rekreačnímu užívání jednotlivých objektů.

5.1. Bydlení

Tabulka č. 20. Domovní fond v obci Pečice v roce 2011

		Celkem	rodinné	bytové	ostatní
			domy	domy	budovy
Domy úhrnem		173	169	3	1
Domy obydlené		115	111	3	1
z toho podle vlastnictví domu	fyzická osoba	107	105	2	-
	obec, stát	3	2	-	1
	bytové družstvo	-	-	-	-
	spoluvlastnictví vlastníků bytů	3	3	-	-
z toho podle období výstavby nebo rekonstrukce domu	1919 a dříve	21	21	-	-
	1920–1970	32	29	2	1
	1971–1980	16	16	-	-
	1981–1990	17	16	1	-
	1991–2000	16	16	-	-
	2001–2011	11	11	-	-

Zdroj: ČSÚ, www.csu.cz, SDBL 2011

Tabulka přehledně zobrazuje počet rodinných a bytových domů, z toho obydlených a z toho rozdělených podle vlastnictví domu. V roce 2011 se v obci nacházelo 173 domů, z čeho činilo 98 % rodinných domů. Dále tabulka uvádí přehled výstavby nebo rekonstrukce domu rozdělené podle období. Největší výstavba je zaznamenána v období 1920-1970, kdy následně výstavba domů v obci začíná klesat, až do roku 2011, kdy byl data získána.

Následující tabulka podrobněji znázorňuje bytový fond v obci Pečice v roce 2011. V roce 2011 bylo zaznamenáno 198 bytů, z toho 92 % v rodinných domech. Převládá převážně výstavba z kamene, cihel a tvárníc. Ve vlastním domě je uvedeno 96 bytů.

Tabulka č. 21. Bytový fond v obci Pečice v roce 2011

Byty	Byty		z toho		Počet osob	
	celkem	v rodinných domech	v bytových domech	celkem	z toho v rodinných domech	
Byty celkem	198	182	15	344	324	
obydlené	129	114	14	344	324	
z toho právní důvod užívání bytu:						
ve vlastním domě	96	95	1	282	279	
v osobním vlastnictví	-	-	-	-	-	
nájemní	9	2	6	13	3	
družstevní	-	-	-	-	-	
z toho v domech s materiálem nosných zdí:						
z kamene, cihel, tvárnic	108	93	14	286	266	
ze stěnových panelů	4	4	-	12	12	
neobydlené	69	68	1	x	x	
z toho důvod neobydlenosti:						
změna uživatele	2	1	1	x	x	
slouží k rekreaci	20	20	-	x	x	
přestavba	3	3	-	x	x	
nezpůsobilé k bydlení	2	2	-	x	x	

Zdroj: ČSÚ, www.csu.cz, - ležatá čárka (pomlčka) na místě čísla značí, že se jev nevyskytoval; tečka na místě čísla značí, že údaj není k dispozici nebo je nespolehlivý; x ležatý křížek (malé písmeno x) na místě čísla značí, že zápis není možný z logických důvodů

Dále je uveden přehled dokončených bytů za období 2012-2018, kdy na konci sledovaného období je vidět nárůst bytové výstavby nejen v obci Pečice, ale i ve Středočeském kraji a České republice.

Tabulka č. 22. Dokončené byty v letech 2012-2018 v obci Pečice, Středočeském kraji a České republice

Počet dokončených bytů	2012	2013	2014	2015	2016	2017	2018
Pečice	0	2	0	1	0	1	3
Středočeský kraj	5900	5295	4226	4872	4860	5449	7244
Česká republika	294667	25238	23954	25095	27322	28569	33850

Zdroj: ČSÚ, www.csu.cz

Tabulka č. 23. Přehled způsobu využití objektů v obci Pečice v roce 2018

Způsob využití objektu	Počet
objekt k bydlení	148
objekt občanské vybavenosti	8
rodinný dům	31
stavba pro rodinnou rekreaci	12
zemědělská stavba	22
stavba technického vybavení	7
garáž	5
jiná stavba	23

Zdroj: <https://regiony.kurzy.cz/katastr/Pečice>

Pro přehled způsobů využití objektů v obci Pečice v roce 2018 byla vytvořena výše uvedená tabulka. Z tabulky vyplývá, že v obci se v uvedeném roce nacházelo 148 objektů k bydlení, z toho mimo jiné 31 rodinných domů, 8 objektů občanské vybavenosti a 22 zemědělských staveb.

V obci Pečice je možné na základě SLDB v roce 2011 i zaznamenat celkový počet domácností. Následující tabulka domácnosti rozděljuje na bytové, hospodařící a rodinné, které následně rozděljuje na úplné a neúplné rodiny.

Za zajímavost je možné zmínit připojení k internetu, kdy domácnosti připojené k internetu v obci Pečice tvoří 36 % domácností v obci.

Na základě Územního plánu obce Pečice z roku 2018 jsou vymezeny plochy bydlení, veřejného prostranství a dopravy.

Tabulka č. 24. Domácnosti v bytech podle počtu členů a typu domácnosti v obci Pečice v roce 2011

Typ domácnosti		Domácnosti celkem	v tom podle počtu členů domácnosti				
			1	2	3	4	5 a více
Bytové domácnosti celkem		129	32	31	30	23	13
v tom	1 hospodařící domácnost	118	32	26	29	23	8
	2 a více hospodařících domácností	11	x	5	1	-	5
Vybavenost osobním počítačem:							
s internetem		47	3	6	14	14	10
bez internetu		10	-	5	3	2	-
Hospodařící domácnosti celkem		140	47	28	30	26	9
domácnosti jednotlivců		47	47	x	x	x	x
v tom	bydlící samostatně	32	32	x	x	x	x
	spolubydlící s jinou hospodařící domácností	15	15	x	x	x	x
vícečlenné nerodinné domácnosti		2	x	-	1	-	1
rodinné domácnosti		91	x	28	29	26	8
tvořené 1 rodinou		88	x	28	29	26	5
úplné rodiny celkem		75	x	21	24	25	5
v tom	úplná rodina bez závislých dětí	48	x	21	18	7	2
	úplná rodina se závislými dětmi	27	x	x	6	18	3
neúplné rodiny celkem		13	x	7	5	1	-
v tom	neúplná rodina v čele muž	4	x	2	2	-	-
	neúplná rodina v čele žena	9	x	5	3	1	-
tvořené 2 a více rodinami		3	x	x	x	-	3

Zdroj: ČSÚ, www.csu.cz; SDBL 2011; - ležatá pomlčka značí, že se jev nevyskytoval; x – značí, že zápis není možný

5.2. Školství a vzdělávání

Základní škola se v obci nenachází, děti musejí dojíždět do ZŠ Milín, ZŠ Chraštica, případně některé do ZŠ Příbram.

V obci se nachází Mateřská škola Pečice, která je zřízena obcí. Mateřská škola je jednotřídní a nachází se v budově, původní obecné školy. Budova školy neodpovídá moderním standardům a vyžaduje rekonstrukci střechy a sklepů, oplocení areálu a revitalizaci školní zahrady. V roce 2019 byla provedena výměna oken, dveří a byla opravena fasáda budovy. Součástí budovy je byt, který má svůj vlastní vchod ze zahrady mateřské školy. Kapacita mateřské školy je 25 dětí. Mateřskou školu v obci Pečice navštěvují nejen děti z obce, ale i děti z okolních obcí.

Mateřská škola Pečice



Zdroj: DSO ORP Příbram

5.3. Zdravotnictví a sociální péče

Zdravotní a sociální péči občané obce Pečice využívají ve městě Příbram, které je od obce vzdálené 15 km, kde se nachází Oblastní nemocnice Příbram, z. s. Základní zdravotní a sociální péči občané obce mají k dispozici v bližší obci Milín, vzdálené 7 km. Zde se nachází zdravotní středisko, zubní lékař a pobočka Charity Příbram, kde mohou občané využít sociálních služeb. V katastrálním území obce Pečice se nachází domov pro seniory a se zvláštním režimem – Domov pod Hrází o.p.s. Jedná se o pobytové zařízení rodinného typu, které se nachází v klidném prostředí lesů, zahrad, polí a rybníka nedaleko obce Milín cca 8 km od města Příbram.

Zdravotní péči zajišťuje služba zdravotnického a ošetřovatelského personálu a lékař, který dojíždí do domova minimálně jednou týdně.

Přímo ve městě Příbrami bylo zřízeno Centrum sociálních a zdravotních služeb města Příbram, které mohou obyvatelé obce Pečice v případě potřeby také využívat.

V následující tabulce jsou uvedeny demografické údaje k 31.12.2018, kdy v obci Pečice žilo celkem 366 obyvatel, z toho 18,5 % ve věkové kategorii 65 a více. Uvedené procento není vysoké, vzhledem k republikovým prognózám a stárnutí obyvatelstva, může se však v následujících letech zvýšit. Dalším negativním ukazatelem pro obec Pečice je nižší počet občanů v kategorii 0-14 než 65 a více. Průměrný věk v obci je 41,1 let.

Tabulka č. 25. Stav obyvatel k 31.12.2018 dle věkového složení obyvatelstva

		Celkem	Muži	Ženy
Počet obyvatel		366	194	172
v tom ve věku (let)	0-14	55	32	23
	15-64	243	135	108
	65 a více	68	27	41
Průměrný věk (let)		41,1	39	43,6

Zdroj: ČSÚ, www.csu.cz

Občané obce Pečice mohou využívat služeb poskytovatelů sociálních a zdravotních služeb uvedených v následující tabulce.

Tabulka č. 26. Poskytovatelé sociálních a zdravotních služeb v ORP Příbram

Senioři, osoby s kombinovaným postižením, osoby s jiným zdravotním postižením, osoby s mentálním postižením, osoby se zdravotním postižením

Název	Adresa	Kontakt	Poskytované služby	Webové stránky	E-mail
ALKA o.p.s.	Podbrdská 269, Příbram V	318 654 701, 601 593 153	Denní stacionář, odborné sociální poradenství, odlehčovací služby, sociální rehabilitace, sociálně aktivizační služby pro seniory a osoby se zdravotním	http://www.alkaops.cz	sarka.hajkova@alkaops.cz
Mobilní asistenční systémy, s.r.o.		774 403 248	Asistenční služby	http://www.protectu.cz/	info@protectu.cz
Společnost pro podporu lidí s mentálním postižením v ČR	Žežická 193, 261 01 Příbram VII	318 624 472, 737 030 878	Poradenské centrum	www.spmPCR.cz/	chrudos1@volny.cz
Svaz neslyšících a nedoslýchavých v ČR	Žežická 193, 261 01 Příbram VII	603 570 340	Poradenské centrum	http://cnn.publix.cz/Pribram-1.html	snn.pb@volny.cz
Svaz postižených civilizačními chorobami v ČR	Žežická 193, 261 01 Příbram VII	318 637 531, 775 073 499	Poradenské centrum	http://civilky.cz/nase-organizace/vypis/stredocesky-kraj/komunitni-centrum-pribram/	kom.centrum-pribram@seznam.cz

Název	Adresa	Kontakt	Poskytované služby	Webové stránky	E-mail
Svaz tělesně postižených v ČR, okresní organizace v Příbrami	Žežická 193, 261 01 Příbram	326 531 930, 724 388 470	Odborné sociální poradenství, sociálně aktivizační služby	http://civilky.cz/	ovstppribram@volny.cz
Svaz tělesně postižených v ČR, z. s. MO č. 2 Příbram	Žežická 193, 261 01 Příbram	601 362 644	zájmové akce, klubové vycházky, rekondiční pobyty	http://stp2.pb.cz/	svaztel02@seznam.cz
Svaz důchodců ČR	Žežická 193, 261 01 Příbram	326 531 619, 776 716 731	Pořádání akcí pro seniory	http://svaz-duchodcu-pribram.webnode.cz/	svazduchpb@seznam.cz
Život 90		222 333 546;	nepřetržitá komplexní sociální služba s celorepublikovou působností	https://www.zivot90.cz/	tisnovapece@zivot90.cz
Centrum pro zdravotně postižené seniory Středočeského kraje, o.p.s.	nám. T.G. Masaryka 100, 261 01 Příbram 1	318 624 834, 776 840 392, 725 551 210	Poradenské centrum	http://www.czps-tredecskykraj.cz/	czp.poradnapribram@seznam.cz
Chráněné bydlení	Nalžovický zámek – Balbínova 283, 261 01 Příbram II	318 864 122	Chráněné bydlení	http://www.domov-nalzovice.cz	reditelka@domov-nalzovice.cz ,
Centrum Anabell, z. s.	Baranova 33, 130 00, Praha 3 – Žižkov	775 904 778	Telefonická krizová linka	http://www.anabell.cz/	paha@anabell.cz
DOMOV MAJÁK o.p.s.	Brodská 140, 261 01 Příbram VII	326 531 818, 733 588 982	Domovy se zvláštním režimem	www.domov-majak.cz/	info@domov-majak.cz
SANCO-PB s.r.o.	Čechovská 57, 261 01 Příbram VIII	318 427 458, 777 111 198	Domovy se zvláštním režimem	www.sanco-pb.com/	sanco.kancelar@sanco-pb.com

Název	Adresa	Kontakt	Poskytované služby	Webové stránky	E-mail
DOMOV POD HRÁZÍ, o.p.s.	Pečice – Pecičky 25, 262 31 Milín	318 694 051, 777 580 900	Domovy pro seniory, se zvláštním režimem	www.domovpodhrazi.cz/	reditel@domovpodhrazi.cz
DOMOV SENIORŮ	K Dolu Marie 154, Příbram VI – Březové Hory	318 660 288	Domovy pro seniory	www.centrumpribram.cz	domovsenioru@centrumpribram.cz
DOMOV ČENKOV	Čenkov 169, PSČ 262 23	608 400 415; 608 400 496	Domovy pro seniory	www.domovcenkov.cz/	antonin.hejduk@domovcenkov.cz
Farní charita Starý Knín	Náměstí Jiřího z Poděbrad 47 262 03 Nový Knín	720053420	Pečovatelská služba, osobní asistence, odlehčovací služba, aktivizační služby pro seniory, osoby se zdravotním a tělesným postižením, rodiny s dětmi	www.charita.novyknin.net	info@socialnipece.cz
Centrum sociálních a zdravotních služeb města Příbram, po.	Náměstí T.G. Masaryka 1, 261 01 Příbram I	318 498 281, 778 751 174	Pečovatelská služba, odborné sociální poradenství, domovy pro seniory, azylový dům, nízkoprahové denní centrum, noclehárna, dětské skupiny a denní stacionář, protialkoholní a proti toxikomanická záchytná služba	www.centrumpribram.cz	poradna@centrumpribram.cz

Název	Adresa	Kontakt	Poskytované služby	Webové stránky	E-mail
Farní charita Příbram	Jiráskovy sady 240, 261 01 Příbram I	318 635 050, 739 459 008, 739 659 917, 737 237 285	Odlehčovací služby, denní stacionáře, pečovatelská služba	http://pribram.charita.cz	kala@pribram.charita.cz
Klub Demka	Žežická 193, 261 01 Příbram VII	326 531 943, 733 186 644	Sociálně aktivizační služby pro seniory a osoby se zdravotním postižením	www.demka.cz	klubdemka@gmail.com
Senior Point	Žežická 193, 2614 01 Příbram VII	778 779 898	Služby pro seniory	https://seniorpointy.cz/pobocka/pribram-2/	pribram@seniorpointy.cz
Sjednocená organizace nevidomých a slabozrakých ČR		775 438 194	Poradenské centrum, aktivizační služby	https://www.sons.cz/pribram	pribram-pobocka@sons.cz
Fit Senior Příbram	Severní 239, 261 01 Příbram I	777 176 713	Akce pro seniory	www.fitseniorpribram.cz	cheer@cheer.cz
Domácí péče Andělka	Gen. R. Tesařka 80, 261 01 Příbram I	<u>318 641 319</u> , <u>725 572 778</u>	Zdravotní péče,	www.nemocnicepribram.cz/oddeleni/domaci-pece-andelka	domaci.pece@onp.cz
Centrum Amelie Praha		<u>739 001 123, 283 880 316</u>	Psychosociální pomoc pro onkologicky nemocné a jejich blízké	www.amelie-zs.cz	amelie@amelie-zs.cz
Domov Březnice	<u>Sadová 618, 262 72 Březnice</u>	<u>318 682 633</u>	Domov pro seniory	www.domovbřeznice.cz	reditelka@domovbřeznice.cz
Centrum Rožmitál pod Třemšínem	<u>Na Spravedlnosti 589, 262 42 Rožmitál pod Třemšínem</u>	<u>318 679 411</u>	Domovy pro seniory, domovy se zvláštním režimem	www.centrumrozmital.cz	

Název	Adresa	Kontakt	Poskytované služby	Webové stránky	E-mail
Pečovatelská služba Březnice	Rožmitálská 132, Březnice	318 403 168	Pečovatelská služba, odborné sociální poradenství	http://www.breznice.cz/pecovatel-ska-sluzba/	psbreznice@seznam.cz
Pečovatelská služba Rožmitál pod Třemšínem	Rybova 30, 262 42 Rožmitál pod Třemšínem	318 665 701	Pečovatelská služba, odborné sociální poradenství	http://www.rozmitalptr.cz/sluzby/zdravotni-a-socialni-sluzby/pecovatel-ska-sluzba/	ps@rozmitalptr.cz
Nalžovický zámek – týdenní stacionář a odlehčovací služby	Kamýk nad Vltavou 140, 262 63	318 677 102	Týdenní stacionář, odlehčovací služby	http://www.domov-nalzovice.cz	
Domov Kunšov s.r.o.	Eškova 413, 262 23 Jince	730 172 847	Domovy se zvláštním režimem	www.domovkunsov.cz	reditelka@domovkunsov.cz

Zdroj: DSO ORP Příbram, Katalog poskytovatelů sociálních a zdravotních služeb ORP Příbram

Děti, rodiny s dětmi, osoby v krizi

Název	Adresa	Kontakt	Poskytované služby	Webové stránky	E-mail
Dobrovolnické centrum ADRA	Čs. Armády 5, 261 01 Příbram	723 526 283, 608 433 252	Odborné poradenství a pomoc lidem v nouzi	www.adra.cz	mpuskarova@seznam.cz , a.simakova@seznam.cz
Rodinné centrum Příbram AMÁLKA	Brodská 98, 261 01 Příbram, Poliklinika RAVAK, Čechovská 57, Příbram	774 275 532, 608 275 523, recepce: 774 275 523	Aktivity pro rodiče a děti	https://www.amalka.info/pribram	iva@amalka.info , pribram@amalka.info

Název	Adresa	Kontakt	Poskytované služby	Webové stránky	E-mail
Centrum psychologicko-sociálního poradenství Středočeského kraje	Žižkova 489, 261 01 Příbram II	318 622 571	Odborné sociální poradenství	www.poradnapb.cz	poradnapb@volny.cz
Centrum sociálních a zdravotních služeb města Příbram, p. o.	Náměstí T.G. Masaryka 1, 261 01 Příbram I	318 498 281, 778 751 174	Odborné sociální poradenství	www.centrumpribra.m.cz	poradna@centrumpribra.m.cz ;
profem – centrum pro oběti domácího a sexuálního násilí, o. p. s.	Dlouhá 97, 26101, Příbram III	77 44 33 034	Intervenční centrum, odborné sociální poradenství	http://www.profem.cz	ic.pribram@profem.cz
Dětské skupiny a rehabilitační stacionář Příbram	Bří. Čapků 277, 261 01 Příbram VI	318 626 114	Dětské skupiny, rehabilitační stacionář	http://www.centrumpribra.m.cz	detskeskupiny@centrumpribra.m.cz
Magdaléna o.p.s.	Žežická 193, 261 01 Příbram VII	318 622 010, 739 612 018, 737 391 214	Kontaktní centra, terénní programy	http://www.magdalena-ops.eu/cz	cas.pb@magdalena-ops.cz
Nízkoprahové zařízení pro děti a mládež Bedna	Budovatelů 116, 261 01 Příbram VIII	608 936 116, 775 559 716	Nízkoprahové zařízení pro děti a mládež	http://ponton.cz/projekty/bedna/o-projektu/	bedna@ponton.cz
Farní charita Starý Knín	Náměstí Jiřího z Poděbrad 47 262 03 Nový Knín	720053420	Pečovatelská služba, osobní asistence, odlehčovací služba, aktivizační služby pro seniory, osoby se zdravotním a tělesným postižením, rodiny s dětmi	www.charita.novyknin.net	info@socialnipece.cz

Název	Adresa	Kontakt	Poskytované služby	Webové stránky	E-mail
Farní charita Příbram	Jiráskovy sady 240, 261 01 Příbram I	318 635 050, 739 459 008, 739 659 917, 737 237 285	Odlehčovací služby, denní stacionáře, pečovatelská služba	http://pibram.charita.cz	
RUBIKON Centrum, z. s	Legionářů 400, 261 01 Příbram VII	777 496 368	Sociální odborné poradenství	www.rubikoncentrum.cz	pibram@rubikoncentrum.cz ;
Terapeutická komunita Kaleidoskop	Solenice 35, 262 63 Solenice		Terapeutické komunity	www.kaleidoskop-os.cz/	tk@kaleidoskop-os.cz
Nalžovický zámek	Nalžovice 14, 262 93 Nalžovice	318 641 222	Domov se zvláštním režimem	http://www.domov-nalzovice.cz	reditelka@domov-nalzovice.cz
Nalžovický zámek – týdenní stacionář a odlehčovací služby	Kamýk nad Vltavou 140, 262 63	318 677 102	Týdenní stacionář, odlehčovací služby	http://www.domov-nalzovice.cz	
Místní organizace svazu tělesně postižených ČR, s.r.o.	<u>11. května 27, 262 31 Milín</u>	<u>326 531 872, 606 650 117</u>	Odborné poradenství	http://svaztp.cz/	stpmlin@seznam.cz

Zdroj: DSO ORP Příbram, Katalog poskytovatelů sociálních a zdravotních služeb ORP Příbram

5.4. Sport a volnočasové aktivity

Obyvatelé obce Pečice mají možnost ke sportovním a volnočasovým aktivitám využívat dětské hřiště, tělocvična a fotbalové hřiště s kabinami a tréninkovým hřištěm.

Fotbalové a tréninkové hřiště v lokalitě Hviždour



Dětské hřiště v centru obce Pečice



6. Životní prostředí

Katastrální území obce Pečice leží z přírodního hlediska ve velmi atraktivní krajině, představuje dobře zachovalé životní prostředí s pestrou druhovou skladbou rostlin a živočichů. V blízkosti se nenachází žádné průmyslové zóny, hospodářské podniky s negativním vlivem na životní prostředí. Přírodní hodnoty obce Pečice tvoří základní charakteristiku území, která se místy projevuje i v rekreačním využití území. Významným krajinným prvkem, který ovlivňuje klima je blízkost řeky Vltavy a Orlické přehrady. Nejvýše položeným místem území je cesta na severním úbočí vrchu Pteč na jižním okraji katastrálního území ve výšce 561 m.n.m. Nejnižše položeným místem je hladina Líšnického potoka na východním okraji území v nadmořské výšce 447 m. Území spadá do povodí Vltavy, do které je odvodňováno vodotečemi v povodí Líšnického, Bohostického a Sladkovského potoka. Do povodí Bohostického potoka spadá i malý bezodtoký rybník v terénní depresi na severním okraji zástavby sídla Hviždour.

V obci Pečice a sídlech není žádný vážný zdroj znečišťování životního prostředí. Většina komunikací slouží čistě místnímu dopravnímu spojení. Jediná frekventovaná silnice Milín – Orlická přehrada, která se přibližuje Pečicím, je vedena mimo zastavěné území obce, do kterého je oddělena polem a objektem hřbitova. Netříděný domovní odpad je likvidován svozem do individuálně pronajatých sběrných nádob a ukládán na skládkách mimo řešené území. Tříděný odpad je ukládán do sběrných nádob umístěných na veřejné prostranství. Svoz tříděného odpadu je dodavatelsky objednan a hrazen obcí.

6.1. Zeleň v sídle

Nejrozsáhlejší návesní prostor je v Pečicích. Tento prostor je však z hlediska sadovnického ve velmi neuspokojivém stavu. Základ sadovnického uspořádání by zde měly tvořit stromy základní velikosti. Zelenou plochu v centrální části návsi je třeba značně rozšířit a zvýraznění pomníčku řešit použitím jiných prostředků, než jsou túje vsazené při jeho rozích.

V Pečičkách je možno do návesního prostoru umístit jako solitéru jeden či dva stromy základní velikosti ke stávajícímu kaštanu.

V Luhu a Drsníku se kromě případného založení silničních a uličních stromořadí jiná možnost výsadby zeleně nenabízí.

6.2. Prostupnost krajiny

Územní plán obce Pečice z roku 2018 neřeší nové polní a pěší cesty, v krajině ovšem zachovává současnou cestní síť.

6.3. Protierozní opatření

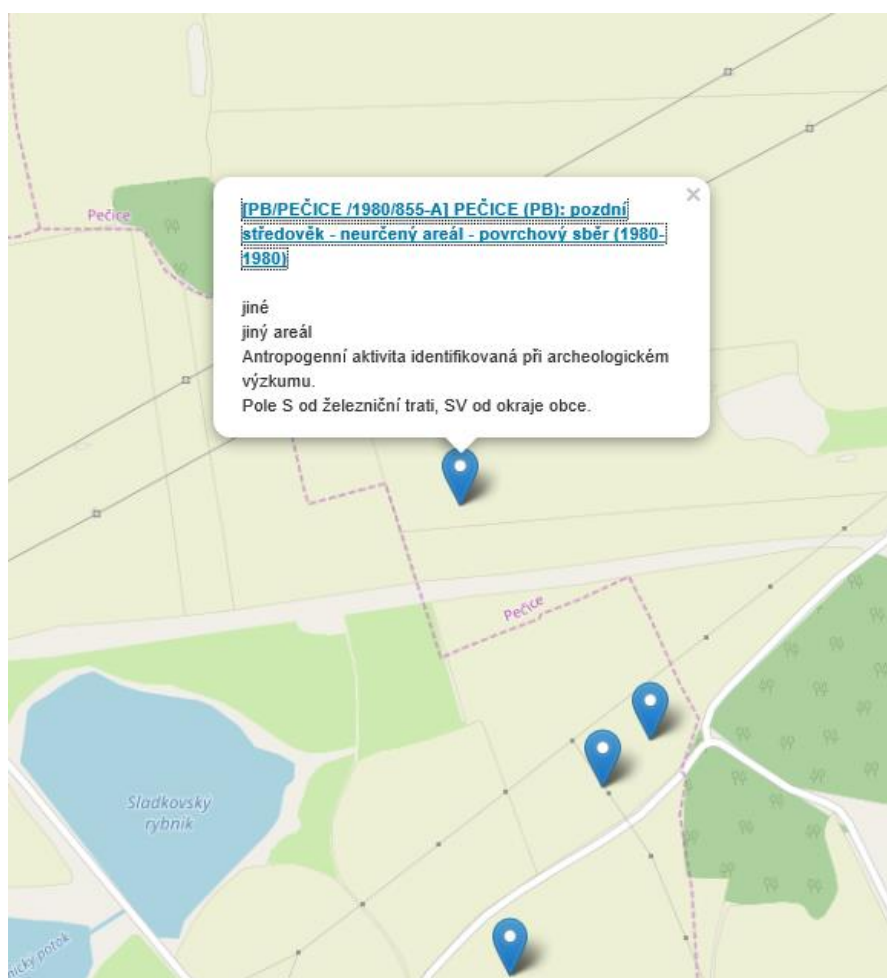
Využití území dle Územní plán obce Pečice z roku 2018 nezvyšuje erozní ohrožení půd v území.

6.4. Ochrana před povodněmi

Dle Povodňového plánu Středočeského kraje je ohrožení řešeného území povodněmi středně. Konkrétní povodňová opatření nejsou Povodňovým plánem navržena. Základním opatřením proti povodním je zadržování vody v krajině.

6.5. Archeologické lokality v katastrálním území obce Pečice

Kartogram č. 6. Archeologická lokalita v obci Pečice



Zdroj: <http://www.archeologieonline.cz/map.vm?language=cs&od=&do=&q=Pe%C4%8Dice>

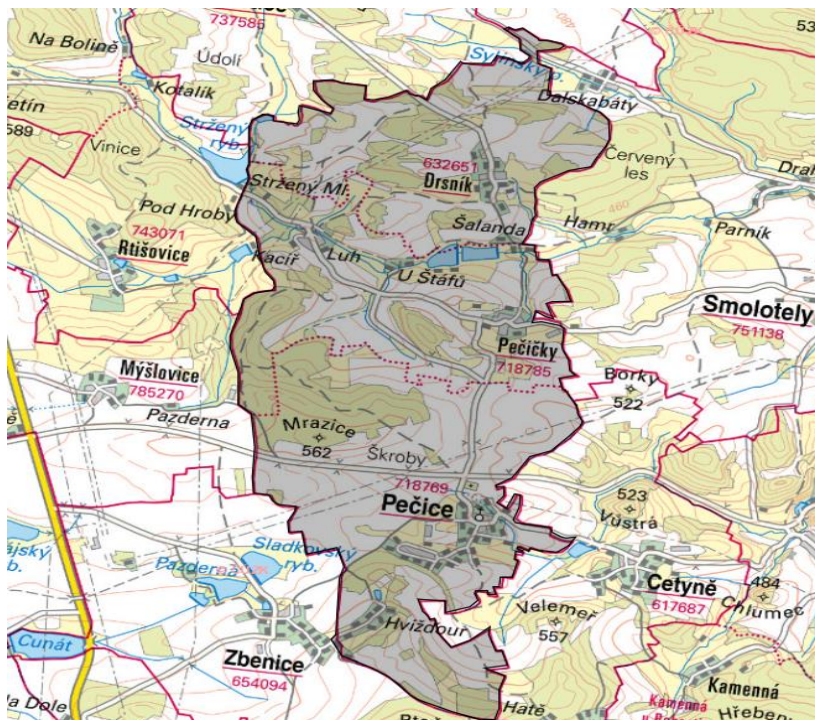
Na území obce Pečice se nachází archeologická lokalita – pozdní středověk – neurčený areál. Jedná se o pole severně od železniční trati a severovýchodně od okraje obce.

6.6. Chráněné ložiskové území v obci Pečice

Severní polovina zástavby a katastru obce Drsník leží v chráněném ložiskovém území Radětič-Stěžov, které je položeno na ložisku polymetalických rud (ev. Č. B3202500) a jeho vlastníkem jsou Rudné doly Příbram. Zásoby jsou vedeny jako nebilanční a ložisková ochrana a je navržena v likvidaci. Západním okrajem zástavby Pečic se dotýká oblast prognózních zásob polymetalických rud „Pečice západ“ (ev. Č. P6006800) a jeho vlastníkem je MŽP Praha. Zásoby jsou odhadovány na 1000 kt. Na listu 2221 mapy stavebních nerostných surovin je pod pořadovým číslem vedeno:

- Starý – opuštěný lůmek stavebního kamene, k. ú. Drsník, zásoby bezvýznamné
- Opuštěná pískovna na vrchu Libětina, k. ú. Pečičky, odhadovaná zásoba 5 000 m³.
- Opuštěná pískovna v k. ú. Pečičky, zásoby bezvýznamné.
- Opuštěný obecní lom stavebního písku, k. ú. Pečičky, zásoby místního významu.
- Opuštěný lom stavebního písku a stavebního kamene na vrcholovém skalním výchozu na východ od hřbitova, zásoby bezvýznamné.
- Terénně zahlazená místa někdejšího plošného lomu stavebního kamene.
- Řada malých opuštěných lůmků na drcený kámen, k. ú. Pečice, kámen je kvalitní a zásoby jsou odhadovány na 30 000 m³, nelze těžit pro blízkost obytné zástavby
- Řada drobných opuštěných lůmků na stavební kámen – amfibolit – k. ú. Pečice, kámen je kvalitní, zásoby odhadovány na 200 000 m³.

Kartogram č. 7. Chráněné ložiskové území v obci Pečice



Zdroj: <http://www.geology.cz/extranet/mapy/archiv>

Zdroj: Územní plán obce Pečice (2018)

6.7. Vodní toky na území obce Pečice

Katastrálním územím obce Pečice protéká Líšnický potok ve svém středním toku, přítokem je Bohostický potok a další drobné bezejmenné vodoteče. K největší zaznamenané povodni došlo v srpnu 2002, kdy byl dolní tok zatopen vypouštěním Vltavské kaskády, což způsobilo zvednutí hladiny Vltavy cca o 10 metrů. Byla zatopena obec Solenice i most přes Líšnický potok u soutoku. V červnu 2013 došlo k vylití potoku z koryta, prakticky v celém úseku, odhaduje se, že průtok byl na hodnotě desetileté až dvacetileté vody. V roce 2017 bylo vyhlášeno záplavové území v okolí Líšnického potoka. Bohostický potok pramení dvěma krátkými vodotečemi v Pečicích a následně po jejich soutoku opouští území obce.

Jihozápadní část jižního okraje území spadá do povodí Sladkovského potoka. Zde není stálá vodoteč. Srážkovou vodu zachycuje až Sladkovský rybník u Zbenic. Nejvýznamnějšími vodními nádržemi v katastrálních územích jsou Horní a Dolní Pečický rybník obtočně napájené z Líšnického potoka. V katastrálním území obce nejsou místa omezující odtokové poměry ani ohrožené nebo ohrožující objekty. Protipovodňová opatření nejsou navržena.

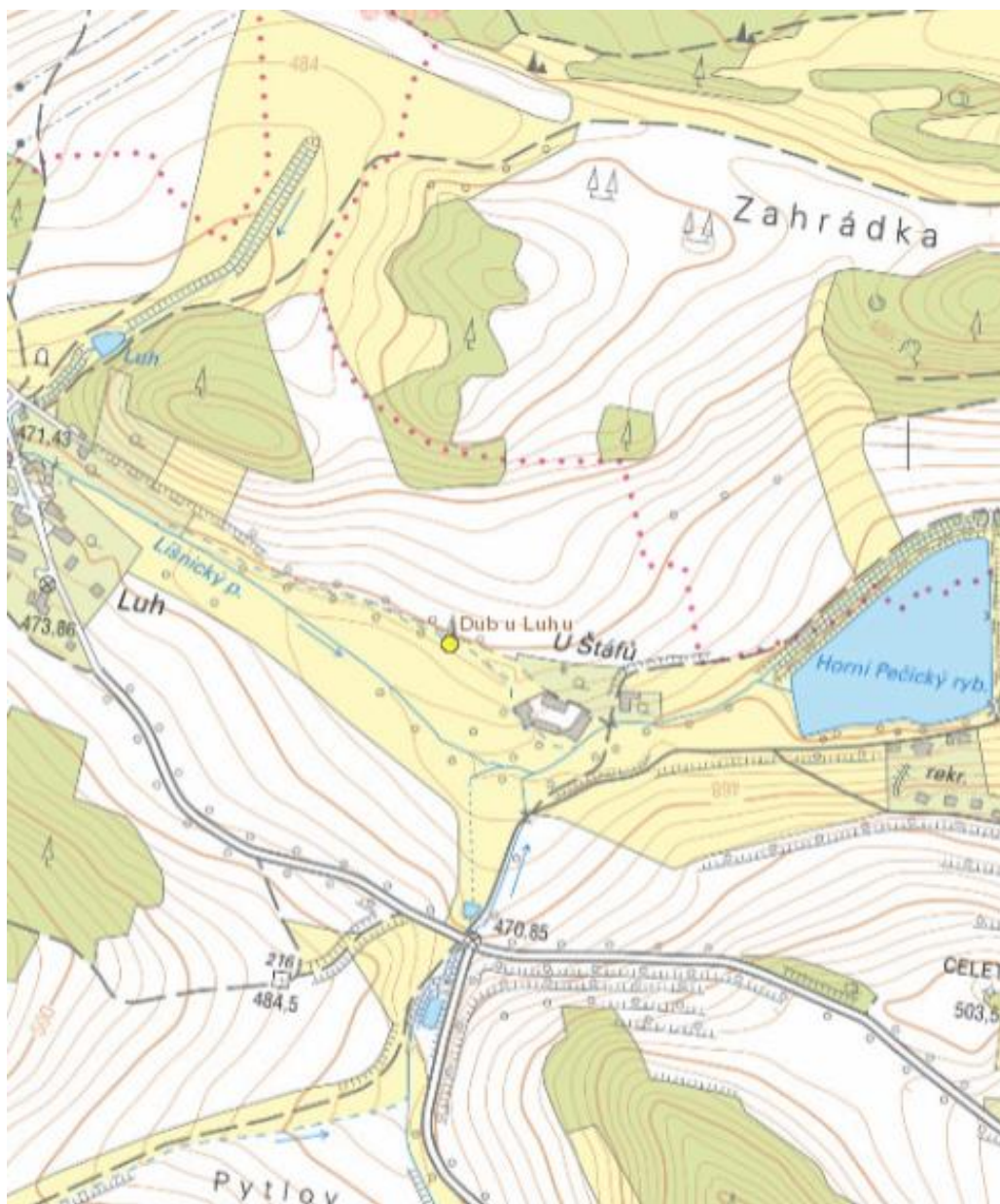
6.8. Památné stromy

V katastrálním území obce Pečičky se nachází severozápadním směrem od bývalého mlýna U Štáfů na hraně nefunkčního náhonu památný strom „Dub u Luhu“ chráněný od roku 2013 o obvodu 545 cm.

Památné stromy je zakázáno poškozovat, ničit a rušit v jejich přirozeném vývoji. Pokud není stanoveno speciálně ochranné pásmo, je jím dle zákona (§ 46, odst. 3) základní ochranné pásmo ve tvaru kruhu o poloměru desetinásobku průměru kmene měřeného ve výši 130 cm nad zemí. V tomto pásmu nejsou povoleny žádné stavby, terénní úpravy, odvodňování a chemické zásahy.

Pro přesné vytýčení umístění památného stromu v katastrálním území Pečičky je uveden kartogram z jeho vyznačením.

Kartogram č. 8. Vyznačení umístění památného stromu v obci Pečičky

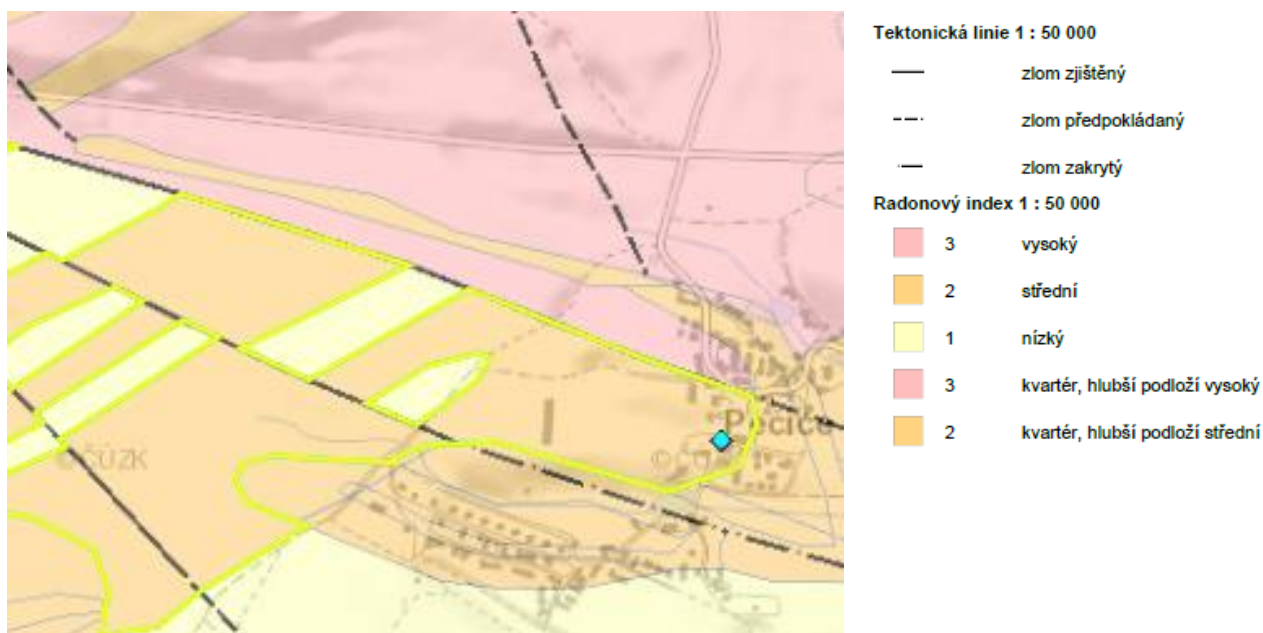


Zdroj: https://drusop.nature.cz/ost/chrobiekty/pstromy/index.php?SHOW_ONE=1&ID=14413

6.9. Radonová problematika

Mapa radonového rizika z geologického podloží byla sestavena na základě výsledků Radonového programu České republiky. Podklad mapy vyjadřuje radonové riziko klasifikované třemi základními kategoriemi (nízké, střední a vysoké riziko) a jednou přechodnou kategorií (nízké až střední riziko pro nehomogenní kvartérní sedimenty). Převažující radonové riziko v geologických jednotkách je stanoveno na základě statistického hodnocení 8000 měřených ploch v terénu (v průměru 15 bodů na každé ploše).

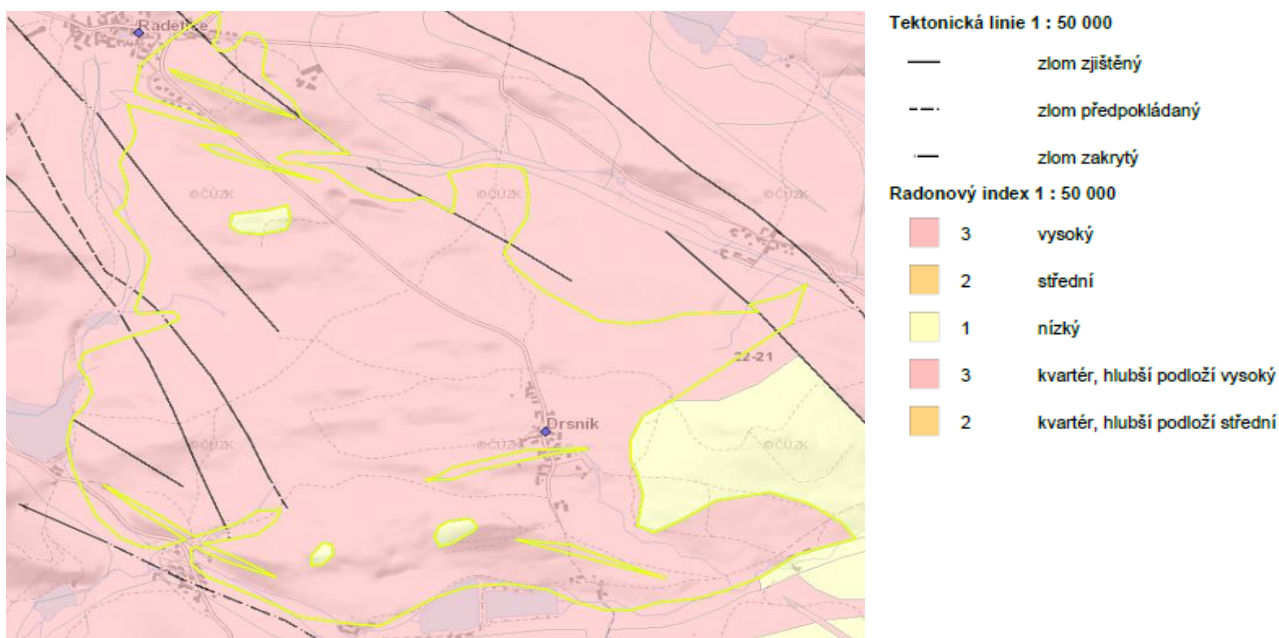
Kartogram č. 9. Přehled radonového rizika v obci Pečice



Zdroj: <https://mapy.geology.cz/radon/>

Na základě měření je radonové riziko v obci Pečice střední hodnoty.

Kartogram č. 10. Přehled radonového rizika v obci Drsník



Zdroj: <https://mapy.geology.cz/radon/>

Na základě měření je radonové riziko v obci Drsník vysoké hodnoty.

Kartogram č. 11. Přehled radonového rizika v obci Pečičky



Zdroj: <https://mapy.geology.cz/radon/>

Na základě měření je radonové riziko v obci Pečičky vysoké hodnoty.

6.10. Koeficient ekologické stability

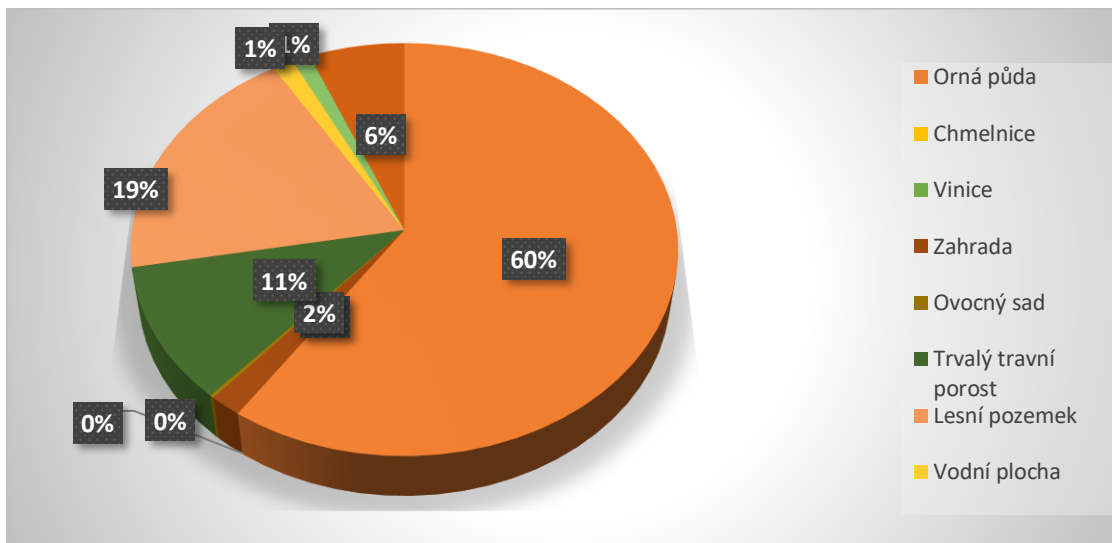
Koeficient ekologické stability vyjadřuje poměr mezi přírodně stabilními plochami (jako jsou lesy, zahrady atd.) a plochami zastavěnými či intenzivně zemědělsky obdělávanými (tzv. nestabilními). Vyšší hodnota koeficientu obecně značí příznivější stav, hodnota vyšší než 1 znamená vyváženou (stabilní) krajinu. V obci Pečice je koeficient ekologické stability na hodnotě 0,50 (rok 2018).

6.11. Struktura využití půdy

Na území nebyly dosud prováděny komplexní pozemkové úpravy, tudíž nejsou na území obce Pečice patrné žádné významné skutečnosti vyplývající ze schválených návrhů pozemkových úprav ani jejich předpokládané porušení.

Následující graf přehledně znázorňuje strukturu využití půdy na území obce Pečice. Nejvíce je zde využívána pro zemědělské účely orná půda (60 %), následuje trvalý travní porost (11 %). Celková výměra pozemků v obci Pečice byla v roce 2018 ve výši 922,61 ha, z toho zemědělská půda činila 665,53 ha a nezemědělská 257,08 ha.

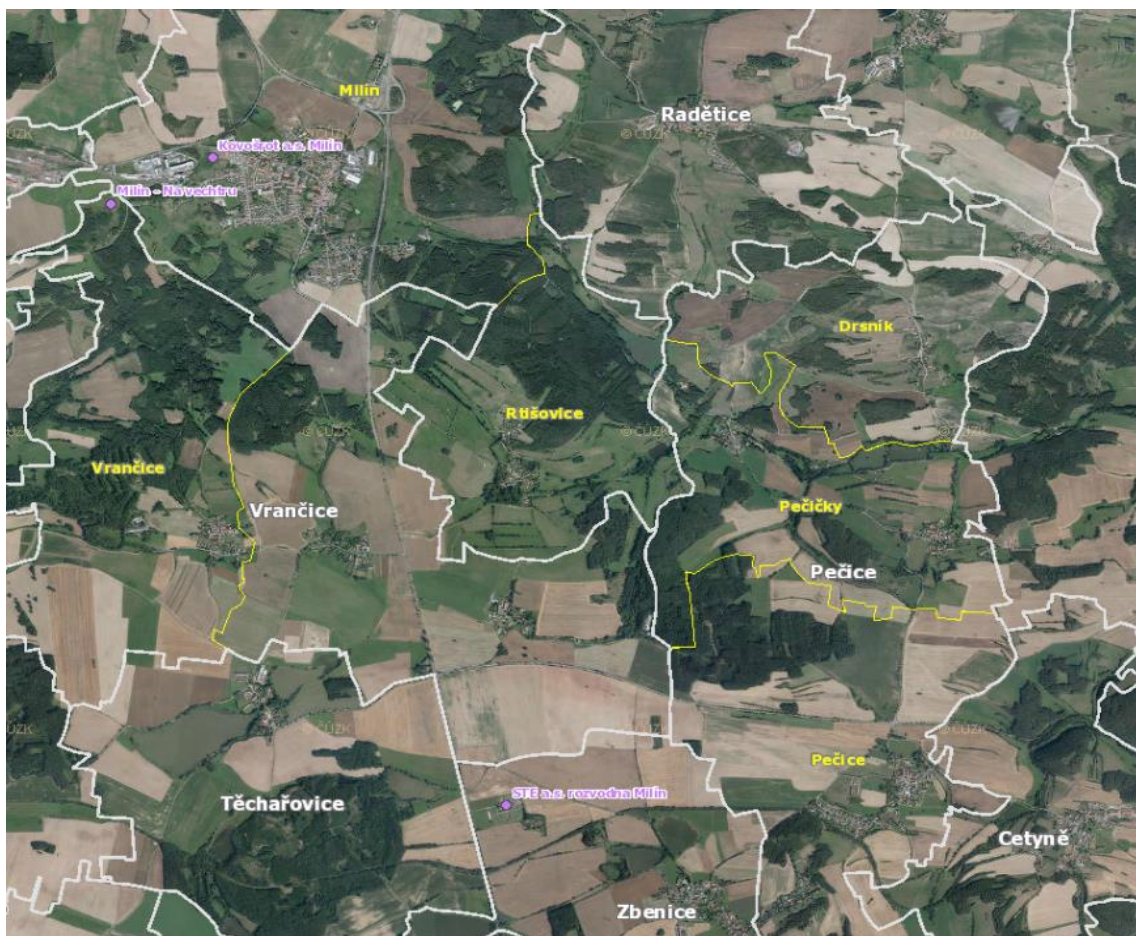
Graf č. 9 Struktura využití půdy v katastrálním území Pečice k 31.12.2018



Zdroj: ČSÚ, www.csu.cz

6.12. Staré ekologické zátěže

Na katastrálním území obce Pečice, Pečičky a Drsník nejsou evidovány žádné ekologické zátěže.



Zdroj: <https://kontaminace.cenia.cz/>

7. Správa obce

7.1. Základní charakteristika správy obce

31.12.2018

Typ obce	I. typu
Obec s pověřenou působností	Příbram
Pověřený obecní úřad	Příbram
Pracoviště finančního úřadu	Příbram
Katastrální pracoviště	Příbram
Matriční úřad	Milín
Katastrální plocha (ha)	9,22 km ²
Počet katastrů	3
Počet částí obce	3
Nadmořská výška (m n. m.)	504 m.n.m.
První písemná zmínka (rok)	1336

Zdroj: ČSÚ, www.csu.cz

7.2. Obecní úřad a kompetence obce

Starostka:	Eva Hřebejková
Místostarosta:	Jan Burian, DiS
Předseda kontrolního výboru:	Lukáš Průša
Kontrolní výbor – členové:	Zdeněk Kiss, Zdeněk Toms
Předsedkyně finančního výboru:	Věra Smetanková
Finanční výbor – členové:	Dagmar Loskotová, Libor Průša
Předseda komise životního prostředí a veřejného pořádku:	Libor Průša
Předseda komise stavebně-technické a vodohospodářské:	Zdeněk Toms
Předseda komise kulturní, sociální a sportovní:	Bc. Milan Valta

Úřední hodiny:	Pondělí: 8:00 - 12:00
	Středa: 17:00 - 19:00
	Pátek: 8:00 - 12:00

Příspěvkové organizace:	MŠ Pečice
--------------------------------	------------------

7.3. Důvod a způsob založení

Obec Pečice (dále jen obec) je územní samosprávná jednotka v souladu s § 1 a § 2 zákona č. 128/2000 Sb., o obcích, v platném znění ke dni 23. 11. 1990 a dle § 4 tohoto zákona vystupuje v právních vztazích svým jménem a nese odpovědnost z těchto vztahů vyplývajících, tedy je právnickou osobou ve smyslu § 18 odst. 2 písm. c/ zákona č. 40/1964 Sb., občanského zákoníku, v platném znění, a to právnickou osobou s plnou právní subjektivitou. Posláním obce je zajištění veřejné správy na svém území za podmínek stanovených zákonem (viz zejména hlava sedmá Ústavy ČR, § 14 a § 21 zákona o obcích).

7.4. Organizační struktura

- **Obec Pečice**
 - Zastupitelstvo
 - Finanční výbor
 - Kontrolní výbor
 - Komise životního prostředí a veřejného pořádku
 - Komise stavebně-technická a vodohospodářská
 - Komise kulturní, sociální a sportovní

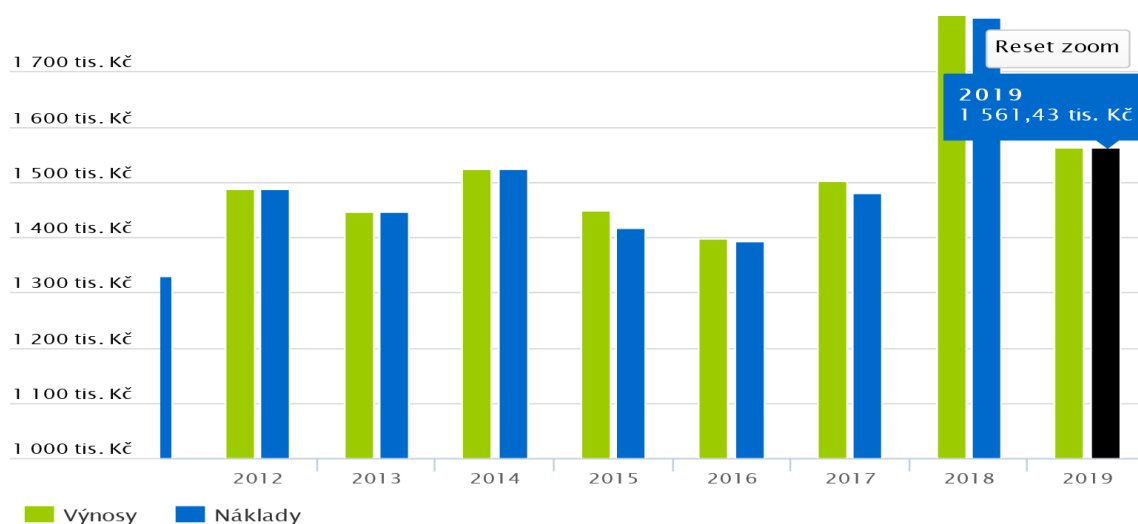
7.5. Správní činnost, které obec vykonává

7.6. Evidenze obyvatel

7.7. Organizace zřizované obcí

Mateřská škola Pečice vznikla 01.01.2003.

Graf č. 10 Graficky znázorněný přehled rozpočtového hospodaření obce Pečice v letech 2010-2018 (v tis. Kč)



Zdroj: <https://monitor.statnipokladna.cz/2018/>

7.8. Bezpečnost

Prevence kriminality není v obci řešena. Přestupková komise v obci také není zřízena, tuto činnost vykonává pro obec město Příbram. Nejbližší policejní stanice se nachází v obci Milín. V obci v posledních letech nebyla zaznamenána žádná kriminalita, popřípadě jen malé přestupky.

7.9. Vnější vztahy a vazby

Obec je členem:

Dobrovolného svazku obcí ORP Příbram. Jednou z činností DSO ORP Příbram je Centrum společných služeb, které bylo zřízeno na základě projektu SMO ČR „Posilování administrativní kapacity obcí na bázi meziobecní spolupráce“. V rámci tohoto centra svazek poskytuje služby v oblasti veřejné správy s důrazem na samosprávné kompetenci, ale i v přenesené působnosti s cílem zajistit efektivnější poskytování veřejných služeb občanům. Svazek je dále velmi aktivní v oblasti odpadového hospodářství, školství, sociálních službách a cestovního ruchu.

MAS Sedlčansko – Obecně prospěšná společnost MAS Sedlčansko, o.p.s. byla založena na dobu neurčitou v Krásné Hoře nad Vltavou dne 14. listopadu 2005 podepsáním zakladatelské smlouvy za účelem poskytování obecně prospěšných služeb, jejichž cílem je rozvoj regionu MAS Sedlčansko. Sídlo společnosti je v Petrovicích. Cílem MAS Sedlčansko je rozvoj kulturního, společenského, sociálního a ekonomického zázemí, zajištění technické infrastruktury, podpora zemědělství a obnovitelných zdrojů energie, zlepšení stavu životního prostředí a atraktivity území, Využívání realizace spolupráce a technická pomoc.

Svazek vodovodů a kanalizací Příbram – Svazek obcí je provozovatelem vodohospodářského majetku Svazku obcí pro vodovody a kanalizace je 1. SČV a.s. Předmětem činnosti Svazku je zajištění zásobování vodou, odvádění a čištění odpadních vod zejména členských obcí Svazku.

7.10. Nemovitosti a pozemky obce Pečice

Katastrální území obce Pečice se dělí na tři katastrální území, a to Pečice, Pečičky a Drsník. V Následujících tabulkách jsou uvedeny pozemky a parcely v jednotlivých katastrálních územích spolu s výměrou.

Tabulka č. 27. Parcely a pozemky v katastrálním území Pečice podle způsobu využití (2019)

Druh a způsob využití pozemku	Počet	Výměra [m2]
orná půda	513	2 505 421
zahrada	138	79 399
ovocný sad	6	13 293
trvalý travní porost	147	299 980
lesní pozemek	65	794 324
vodní plocha, koryto vodního toku přirozené nebo upravené	2	513
vodní plocha, koryto vodního toku umělé	2	516
vodní plocha, vodní nádrž přírodní	5	5 203
vodní plocha, vodní nádrž umělá	2	1 909
vodní plocha, Suma	11	8 141
zastavěná plocha a nádvoří	160	52 360
zastavěná plocha a nádvoří, společný dvůr	8	1 432
zastavěná plocha a nádvoří, zbořeniště	2	224
zastavěná plocha a nádvoří, Suma	170	54 016
ostatní plocha, dráha	10	25 326
ostatní plocha, silnice	3	47 954
ostatní plocha, ostatní komunikace	109	109 203
ostatní plocha, sportoviště a rekreační plocha	3	6 535
ostatní plocha, hřbitov, urnový háj	2	2 897
ostatní plocha, jiná plocha	32	28 586
ostatní plocha, neplodná půda	140	81 747
ostatní plocha, Suma	299	302 248

Zdroj: <https://regiony.kurzy.cz/katastr/ku/718785/>

Tabulka č. 28. Parcely a pozemky v katastrálním území Pečičky podle způsobu využití (2019)

Druh a způsob využití pozemku	Počet	Výměra [m2]
orná půda	240	1 500 101
zahrada	73	44 434
ovocný sad	2	5 970
trvalý travní porost	123	384 906
lesní pozemek	34	467 793
vodní plocha, koryto vodního toku přirozené nebo upravené	18	11 358
vodní plocha, vodní nádrž umělá	19	73 355
vodní plocha, zamokřená plocha	6	4 507
vodní plocha, Suma	43	89 220
zastavěná plocha a nádvoří	75	33 200
zastavěná plocha a nádvoří, zbořeniště	2	193
zastavěná plocha a nádvoří, Suma	77	33 393

Zdroj: <https://regiony.kurzy.cz/katastr/ku/718785/>

Tabulka č. 29. Parcely a pozemky v katastrálním území Drsník podle způsobu využití v roce 2019

Druh a způsob využití pozemku	Počet	Výměra [m2]
orná půda	182	1 486 130
zahrada	53	36 222
ovocný sad	1	1 795
trvalý travní porost	87	298 249
lesní pozemek	72	506 292
vodní plocha, rybník	4	9 894
vodní plocha, koryto vodního toku přirozené nebo upravené	1	272
vodní plocha, koryto vodního toku umělé	2	332
vodní plocha, vodní nádrž přírodní	3	1 091
vodní plocha, vodní nádrž umělá	7	15 863
vodní plocha, Suma	17	27 452
zastavěná plocha a nádvoří	38	19 873

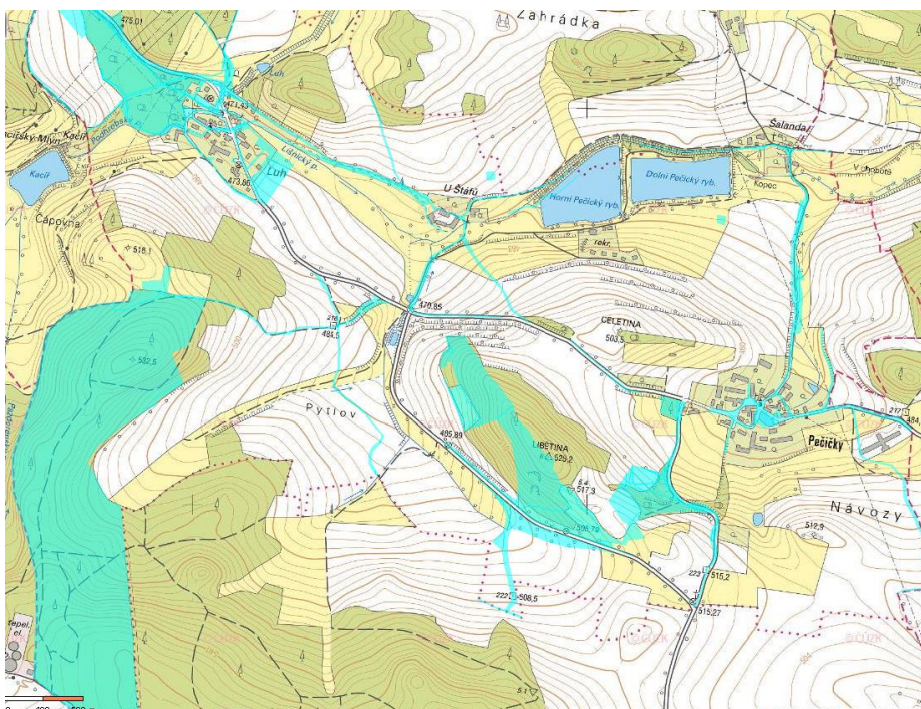
Zdroj: <https://regiony.kurzy.cz/katastr/ku/718785/>

Kartogram č. 12. Přehled pozemků ve vlastnictví obce Pečice v roce 2019



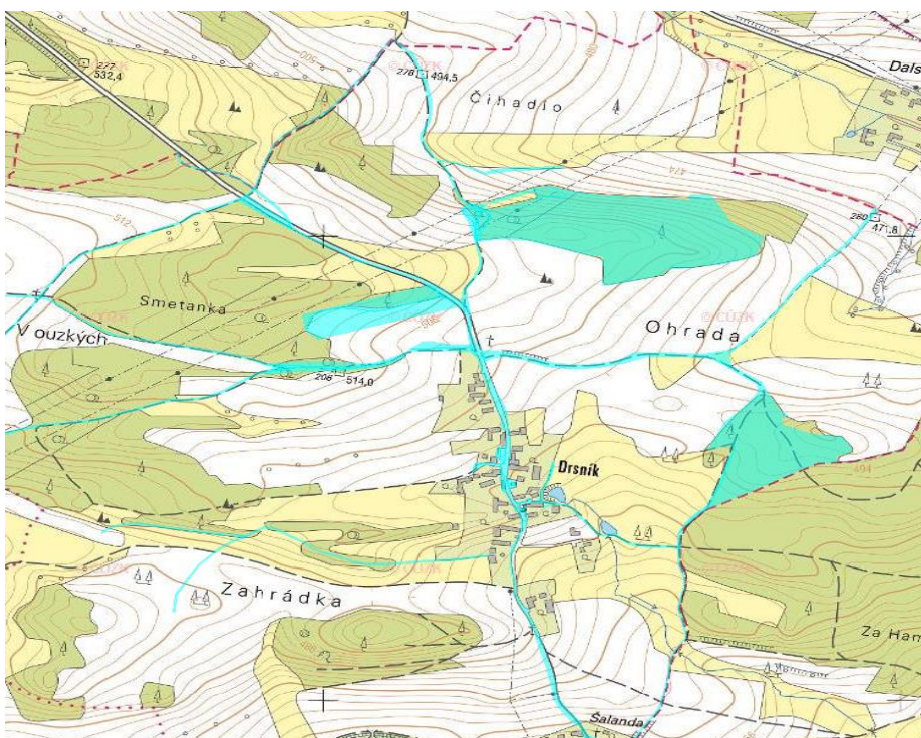
Zdroj: <https://nahlizenidokn.cuzk.cz/>

Kartogram č. 13. Přehled pozemků ve vlastnictví obce Pečičky v roce 2019



Zdroj: <https://nahlizenedokn.cuzk.cz/>

Kartogram č. 14. Přehled pozemků ve vlastnictví obce Drsník v roce 2019



Zdroj: <https://nahlizenedokn.cuzk.cz/>

Celkový součet hodnoty pozemků obce Pečice k 31.12.2019 činí 7.234.309,91 Kč.

7.11. Stav majetku k 31.12.2018

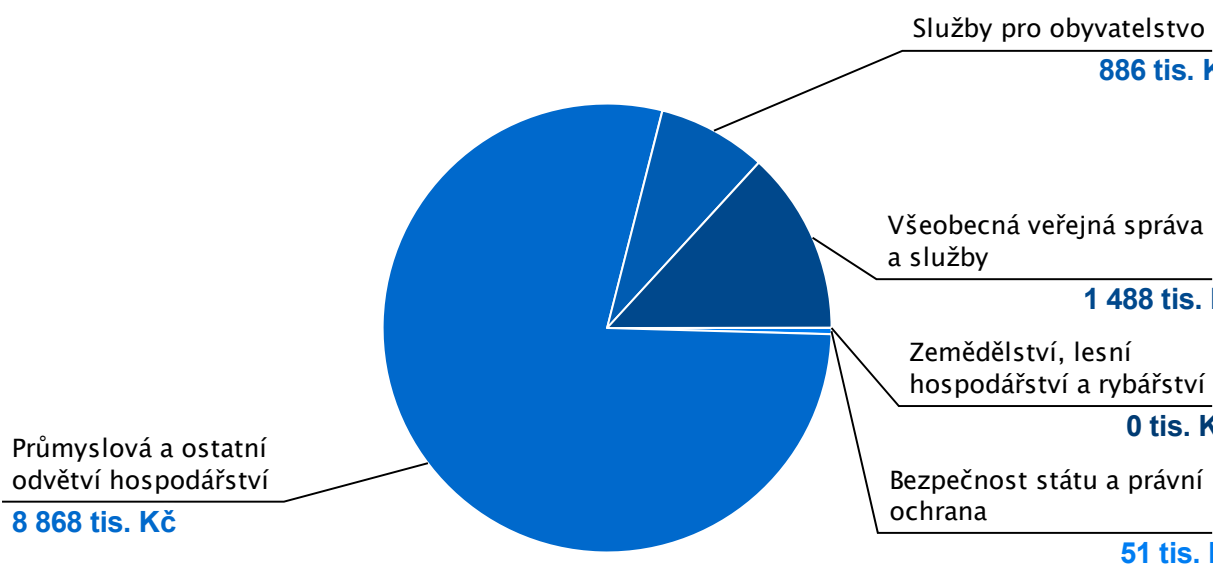
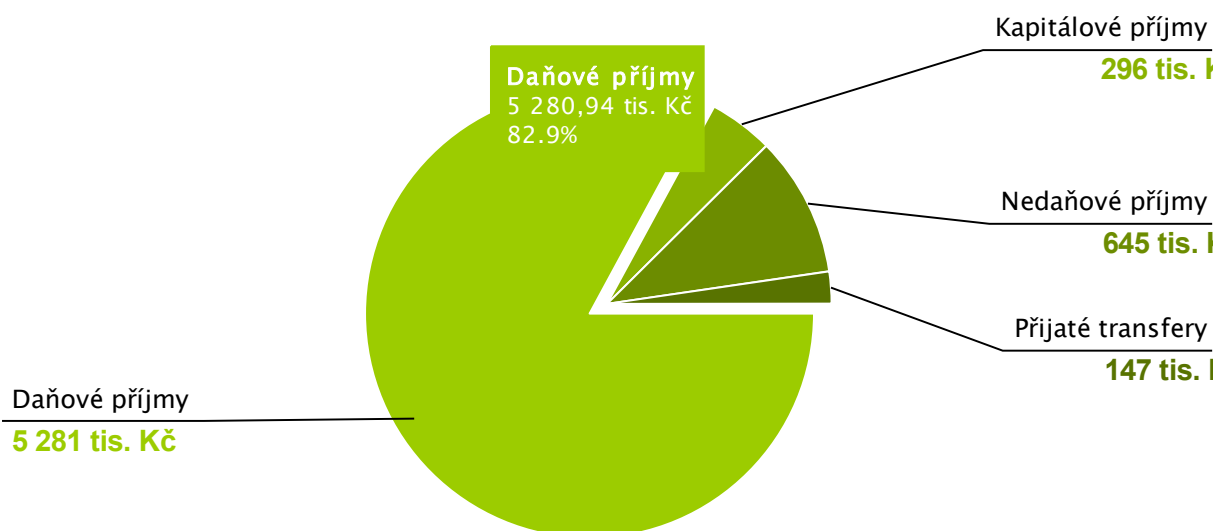
Tabulka č. 30. Rozvaha (Balance) k 31.12.2018

Název položky	BRUTTO	KOREKCE	NETTO	MINULÉ
AKTIVA CELKEM	62 120	11 547	50 573	49 670
Stálá aktiva	49 400	11 547	37 852	31 697
Dlouhodobý nehmotný majetek	379	255	125	128
Nehmotné výsledky výzkumu a vývoje	0	0	0	0
Software				
Ocenitelná práva	0	0	0	0
Povolenky na emise a preferenční limity	0	0	0	0
Drobný dlouhodobý nehmotný majetek	64	64	0	0
Ostatní dlouhodobý nehmotný majetek	315	191	125	128
Nedokončený dlouhodobý nehmotný majetek	0	0	0	0
Poskytnuté zálohy na dlouhodobý nehmotný majetek	0	0	0	0
Dlouhodobý nehmotný majetek určený k prodeji	0	0	0	0
Dlouhodobý hmotný majetek	49 016	11 292	37 724	31 565
Pozemky	7 233	0	7 233	7 233
Kulturní předměty	0	0	0	0
Stavby	30 667	10 219	20 448	20 974
Samostatné hmotné movité věci a soubory hm.m. věcí	164	99	65	69
Pěstitelské celky trvalých porostů	0	0	0	0
Drobný dlouhodobý hmotný majetek	975	975	0	0
Ostatní dlouhodobý hmotný majetek	0	0	0	0
Nedokončený dlouhodobý hmotný majetek	9 978	0	9 978	3 289
Poskytnuté zálohy na dlouhodobý hmotný majetek	0	0	0	0
Dlouhodobý hmotný majetek určený k prodeji	0	0	0	0

Zdroj: <https://monitor.statnipokladna.cz/2018/>

7.12. Srovnání struktury rozpočtových příjmů k 30.6.2018 a rozpočtového hospodaření v období 2010–2018

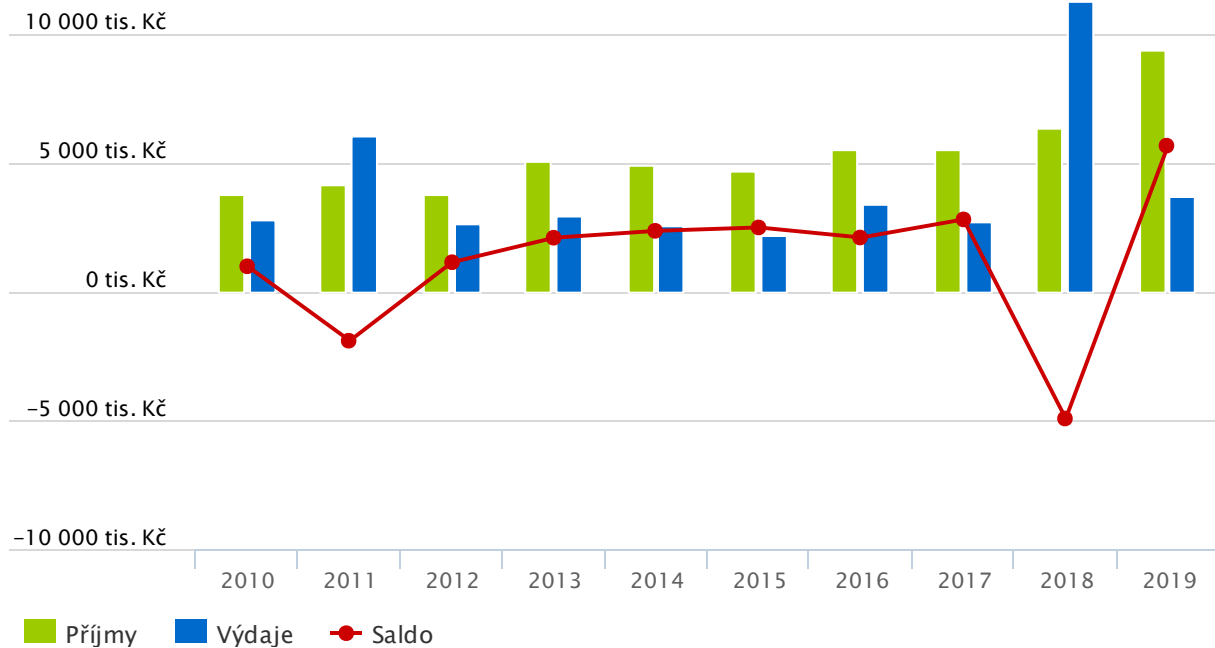
Graf č. 11 Příjmy a výdaje k 31.12. 2018 v obci Pečice v tis. Kč



Zdroj: <https://monitor.statnipokladna.cz/2018/>

Z grafů je patrné, že obec k 31.12.2018 má vyšší výdaje než příjmy.

Graf č. 12 Graficky znázorněný přehled rozpočtového hospodaření obce Pečice v letech 2010-2018 (v tis. Kč)



Zdroj: <https://monitor.statnipokladna.cz/2018/>

Ve výše uvedeném grafu jsou znázorněny příjmy a výdaje obce Pečice za období 2010-2019 (30.9.).

Z grafického přehledu rozpočtového hospodaření obce Pečice za uvedené období vyplývá, že obec hospodařila až na roky 2011 a 2018 s přebytkovým rozpočtem.

V následující tabulce je uveden přehled výsledku hospodaření za období 2012-2018 obce Pečice. Z tabulky je patrné, že hospodaření obce má kolísavou tendenci. Je důležité upozornit, že výsledek hospodaření obce ve sledovaném období má stále kladnou hodnotu.

Tabulka č. 31. Přehled výsledku hospodaření obce Pečice v letech 2012-2018 v tis. Kč

	2012	2013	2014	2015	2016	2017	2018
Příjmy	3 769	5 056	4 960	4 691	5 534	5 567	6 369
Výdaje	2 626	2 961	2 599	2 198	3 432	2 762	11 293
Saldo příjmů a výdajů	1 143	2 094	2 362	2 493	2 102	2 804	-4 924
Přijaté půjčené prostředky	0	0	0	0	0	0	0
Hrazené úroky	0	0	0	0	0	0	0
Uhrazené splátky jistin	0	0	0	0	0	0	0
Dluhová služba celkem	0	0	0	0	0	0	0
Majetek celkem	41 008	41 966	43 727	45 867	47 347	49 654	50 573
Dlouhodobý majetek celkem	34 143	33 578	32 993	32 453	31 951	31 565	37 724
Krátkodobé pohledávky brutto	1 006	415	336	383	313	265	120
Krátkodobé pohledávky netto	1 006	415	336	383	313	265	120
Krátkodobý finanční majetek	5 681	7 810	10 250	12 896	14 963	17 691	12 600
Cizí zdroje celkem	983	317	242	374	228	230	234
Dlouhodobé závazky	0	0	0	0	0	0	0
Krátkodobé závazky	983	317	242	374	228	230	234
Náklady	4 064	3 190	3 495	2 864	4 225	3 541	5 782
Výnosy	4 751	4 993	5 539	5 080	6 060	6 054	6 906
Výsledek hospodaření	688	1 803	2 044	2 216	1 835	2 513	1 124

Zdroj: <https://monitor.statnipokladna.cz/2018/>

V tabulce č. 33 je uveden podrobněji vývoj rozpočtového hospodaření obce Pečice za období 2012-2018. Z tabulky vyčteme celkové příjmy obce, zadluženost obce, krátkodobé závazky, oběžná aktiva a stav bankovního účtu za jednotlivé roky.

V tabulce je vyčíslen i důležitý ukazatel, a to celková likvidita. Celková likvidita stanovuje poměr, kterým je obec schopna pokrýt krátkodobé závazky. Porovnávají se především prostředky na bankovních účtech a hotovost s krátkodobými závazky. U obce Pečice byl v roce 2018 tento ukazatel v hodnotě 54,43, což znamená, že krátkodobé likvidní prostředky kryjí krátkodobé závazky padesát čtyřikrát. Za rizikovou hodnotu se považuje hodnota menší než 1. Dlouhodobý majetek obce Pečice k 31.12.2019 činí 40.659.331,24 Kč.

Tabulka č. 32. Vývoj rozpočtového hospodaření obce Pečice 2012–2018 /v tis. Kč/

	2012	2013	2014	2015	2016	2017	2018
Počet obyvatel	371	371	372	366	370	366	368
Příjmy celkem (po konsolidaci)	3 769	5 056	4 960	4 691	5 534	5 567	6 369
Úroky	0	0	0	0	0	0	0
Uhrazené splátky dluhopisů	0	0	0	0	0	0	0
Dluhová služba celkem	0	0	0	0	0	0	0
Ukazatel dluhové služby celkem (%)	0,00 %	0,00 %	0,00 %	0,00 %	0,00 %	0,00 %	0,00 %
Aktiva celkem	49 095	50 696	53 196	55 873	58 025	60 573	62 120
Cizí zdroje a PNFV	1 203	510	447	550	416	230	234
Stav na bankovních účtech celkem	5 885	7 994	10 445	13 081	15 166	17 691	12 600
Zadluženost celkem	0	0	0	0	0	0	0
Oběžná aktiva	6 953	8 451	10 815	13 511	15 534	17 957	12 720
Krátkodobé závazky	1 203	510	447	550	416	230	234
Podíl CZ a PNFV k celkovým	2,45 %	1,01 %	0,84 %	98,00 %	0,72 %	0,38 %	0,38 %
Celková likvidita	5,76	16,57	24,18	24,58	37,38	78	54,43

Zdroj: <https://monitor.statnipokladna.cz/2018/>

A. 2. Východiska pro návrhovou část

1. SWOT ANALÝZA

SWOT, což je zkratka z anglických slov:

S	= STRENGTHS – silné stránky, přednosti, výhody: CO JE NA NÁS DOBRÉ
W	= WEAKNESSES – slabé stránky, nedostatky, slabiny: ČÍM SE SAMI OHROŽUJEME
O	= OPPORTUNITIES – příležitosti, možnosti: CO SE NÁM NABÍZÍ
T	= THREATS – hrozby, nežádoucí ohrožení: CO BY NÁS MOHLO BLOKOVAT

SWOT analýza ukazuje silné a slabé stránky obce, její příležitosti a hrozby, které mohou nastat, pokud obec a její obyvatelé se nesemknou a nebudou řešit problémy obce společnou cestou. Společná cesta povede ke snížení nákladů na výdaje jednotlivých kapitol rozpočtu obce, nastavení podmínek pro kvalitní a spokojený život obyvatel obce a jejich přilehlých částí.

Obec Pečice se nachází v okrese Příbram, kraj Středočeský, asi 15 km jihovýchodně od Příbrami. V současné době zde žije 366 obyvatel. Obec Pečice se skládá ze tří částí na stejnojmenných katastrálních územích Drsník, Pečice (s místní osadou Hvižďour) a Pečičky (s osadou Luh).

Obec se nachází v prostoru vltavských přehradních nádrží, na levém břehu Vltavy, nedaleko přehradní nádrže Orlík.

Demografická křivka v obci naznačuje, že v obci v roce 2018 žilo v roce 18 % obyvatel ve věkové skupině 65+, což je více než ve věkové skupině 0-14 let. V obci je nejvíce zastoupena věková kategorie 15-64 let – produktivní obyvatelé obce. Nejvíce obyvatel v obci, a to 48 % v roce 2011 mělo ukončeno vzdělání střední vč. vyučení (bez maturity). Nezaměstnanost v obci v roce 2018 klesla na 2,4 % a dostala se na nejnižší počet nezaměstnaných v počtu 6. V roce 2019 nezaměstnanost v obci opět stoupá na 3,7 %.

Podnikatelská činnost je zde zastoupena v roce 2019 v počtu 77 živnostníků, z toho se zjištěnou aktivitou 36 a 9 právnických osob. Převažující podnikatelskou činností je velkoobchod a maloobchod; oprava motorových vozidel, následuje stavebnictví.

Z občanské vybavenosti se v obci se nachází budova obecního úřadu, kde se také nachází pošta, dále se zde nachází hasičská zbrojnice, dětské a fotbalové hřiště a obec Pečice je provozovatelem mateřské školy.

Území obce Pečice nabízí řadu turistických možností a sportovně-rekreačních aktivit v každém ročním období.

Autobusové spojení zajišťují linky Středočeské integrované dopravy, na které obec finančně přispívá. Ve všedních dnech se jedná o 8 spojů směrem na Příbram a též 8 spojů směrem na Klučenic, o víkendech 4 spoje na Příbram a zpět do Klučenic.

Zdravotní a sociální služby jsou obyvatelům obce k dispozici ve městě Příbrami. Občané obce Pečice mohou využívat služeb poskytovatelů sociálních a zdravotních služeb na území ORP Příbram. Na území obce Pečice se nachází domov pro seniory se zvláštním režimem.

Technická infrastruktura v obci je nedostačující. Vzhledem k tomu, že vydatnost a kvalita vody je nedostačující, předpokládá se budoucí napojení obce Pečice na skupinový vodovod Příbram.

V roce 2011 byla uvedena do provozu první etapa splaškové kanalizace a ČOV s vypouštěním vod do Bohostického potoka. Stávající nesoustavná mělká dešťová kanalizace nemůže být pro splaškové vody využita. V budoucnosti je nutné uvažovat o intenzifikaci či rekonstrukci ČOV.

Území obce se nachází v oblasti s vysokou kvalitou životního prostředí. Sídla nejsou obtěžována ani nadměrným hlukem z dopravy.

Stav místních komunikací není dobrý, významná část bez zpevněného povrchu.

Na území obce se nachází chráněné ložiskové území Radětice – Stěžov, které je položeno na ložisku polymetalických rud.

V obci Pečice se nachází významný památný strom „Dub u Luhu“, chráněný od roku 2013 o obvodu 545 cm.

Nejvíce se na území obce Pečice využívá půda pro zemědělské účely, a to orná půda (60 %). Celková výměra pozemků v obci Pečice byla v roce 2018 ve výši 922, 61 ha.

Vývoj rozpočtového hospodaření obce je výborný. Ve sledovaném období od roku 2012 do roku 2018 se výsledek hospodaření obce Pečice pohyboval v kladné hodnotě.

2. DOTAZNÍKOVÉ ŠETŘENÍ

1. Jak se Vám v obci žije?

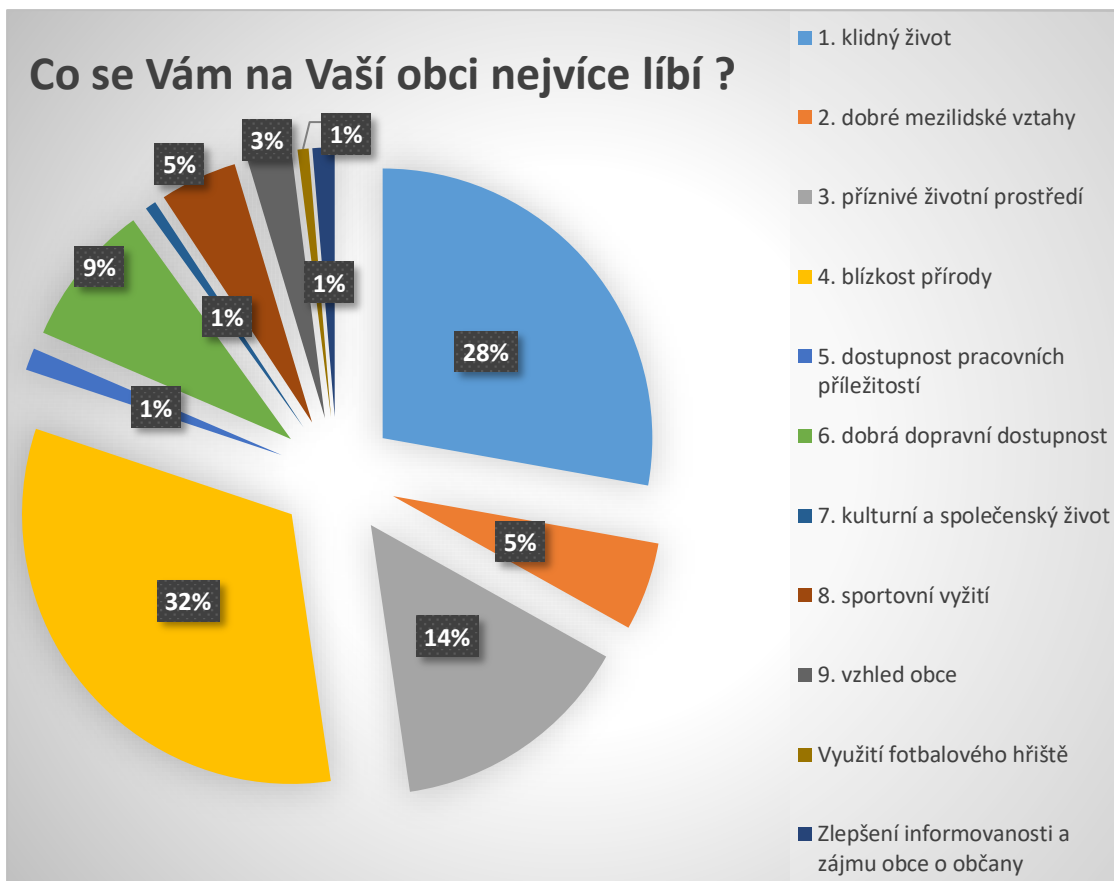
velmi dobře	12
spíše dobře	37
ani dobře ani špatně	6
spíše špatně	3
velmi špatně	0



2. Co se Vám na Vaší obci nejvíce líbí? (zatrhněte maximálně 3 možnosti)

1. klidný život	42
2. dobré mezilidské vztahy	8
3. příznivé životní prostředí	22
4. blízkost přírody	49
5. dostupnost pracovních příležitostí	2
6. dobrá dopravní dostupnost	13
7. kulturní a společenský život	1
8. sportovní vyžití	7
9. vzhled obce	4
Využití fotbalového hřiště	1
Zlepšení informovanosti a zájmu obce o občany	2

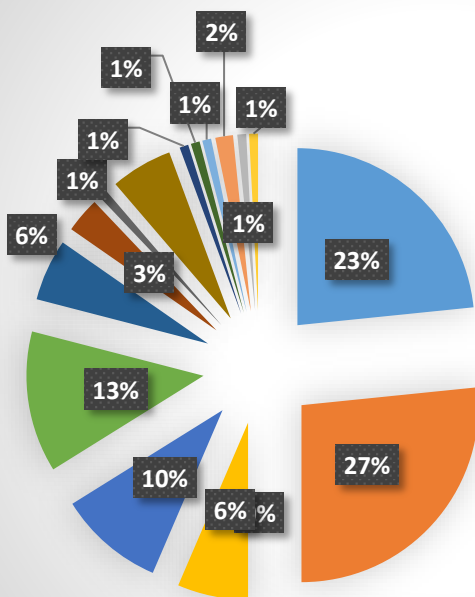
Co se Vám na Vaší obci nejvíce líbí ?



3. Co se Vám na Vaší obci nelíbí? (zatrhněte maximálně 3 možnosti)

1. špatné vztahy mezi lidmi	29
2. nezájem lidí o obec	33
3. málo kvalitní životní prostředí	0
4. nedostatek pracovních příležitostí	8
5. nedostatek či špatná dostupnost obchodů a služeb	12
6. nedostatečný kulturní a společenský život	16
7. špatná dostupnost lékaře	7
8. nevyhovující veřejná doprava	4
9. nedostatečná bytová výstavba	1
10. nepořádek v obci	7
11. špatné podmínky pro podnikání	1
jiné: informace o historii obce, inzertní deska	1
špatné prostředí v restauraci (kouř)	1
špatný stav komunikací a osvětlení	2
malé sportovní vyžití	1
nezájem zastupitelů obce o lokalitu Drsník	1

Co se Vám na Vaší obci nelíbí?

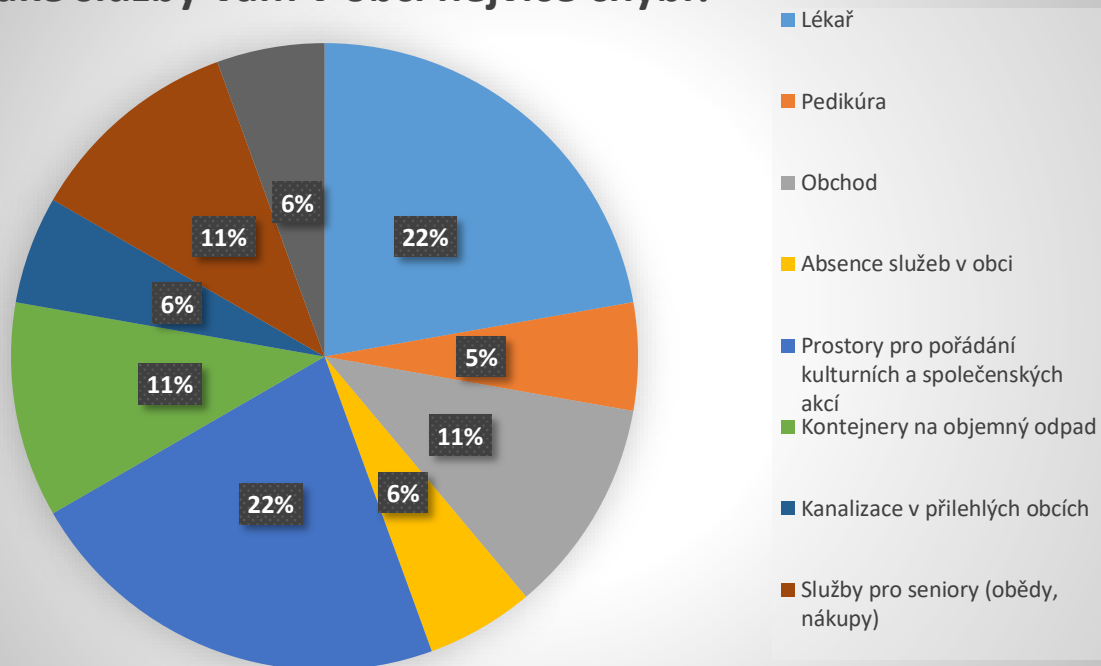


- 1. špatné vztahy mezi lidmi
- 2. nezájem lidí o obec
- 3. málo kvalitní životní prostředí
- 4. nedostatek pracovních příležitostí
- 5. nedostatek či špatná dostupnost obchodů a služeb
- 6. nedostatečný kulturní a společenský život
- 7. špatná dostupnost lékaře
- 8. nevyhovující veřejná doprava
- 9. nedostatečná bytová výstavba
- 10. nepořádek v obci
- 11. špatné podmínky pro podnikání
- jiné: informace o historii obce, inzertní deska
- špatné prostředí v restauraci (kouř)
- špatný stav komunikací a osvětlení
- malé sportovní vyzítí
- nezájem zastupitelů obce o lokalitu Drsník

4. Jaké služby Vám v obci nejvíce chybí?

Lékař	4
Pedikúra	1
Obchod	2
Absence služeb v obci	1
Prostory pro pořádání kulturních a společenských akcí	4
Kontejnery na objemný odpad	2
Kanalizace v přilehlých obcích	1
Služby pro seniory (obědy, nákupy)	2
Zdravotnictví	1

Jaké služby Vám v obci nejvíce chybí?

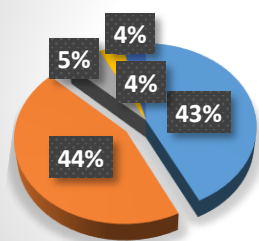


5. Pokuste se zhodnotit obec z hlediska níže uvedených podmínek

(v každém řádku zakroužkujte číslíci, která odpovídá míře Vaší spokojenosti):

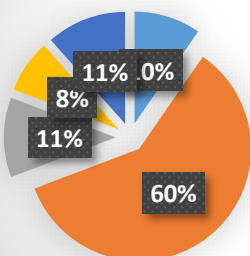
	Velmi spokojen	Spíše spokojen	Spíše nespokojen	Velmi nespokojen	Je mi to lhostejné
Bydlení	23	24	3	2	2
Školství	5	31	6	4	0
Zdravotnictví	1	20	10	13	4
Veřejná doprava	2	32	11	3	3
Kultura a společenský život	3	21	17	8	3
Sportovní vyžití	6	28	11	0	8
Životní prostředí	15	34	2	2	0
Péče obce o své prostředí	9	28	12	6	0
Podmínky pro podnikání	0	15	15	2	17
Rozvoj obce	9	23	15	3	3
Informovanost o dění v obci	13	35	5	1	0

Bydlení



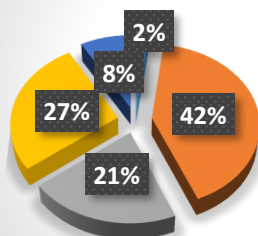
- Velmi spokojen
- Spíše spokojen
- Spíše nespokojen
- Velmi nespokojen
- Je mi to lhostejné

Školství



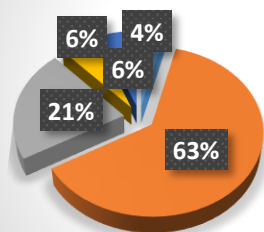
- Velmi spokojen
- Spíše spokojen
- Spíše nespokojen
- Velmi nespokojen
- Je mi to lhostejné

Zdravotnictví



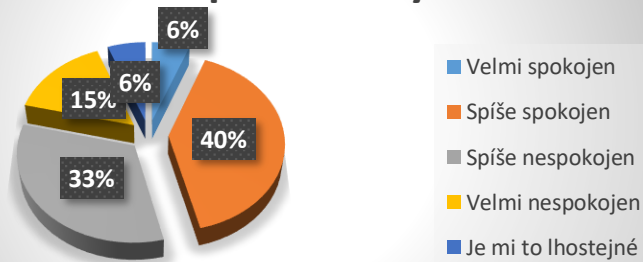
- Velmi spokojen
- Spíše spokojen
- Spíše nespokojen
- Velmi nespokojen
- Je mi to lhostejné

Veřejná doprava

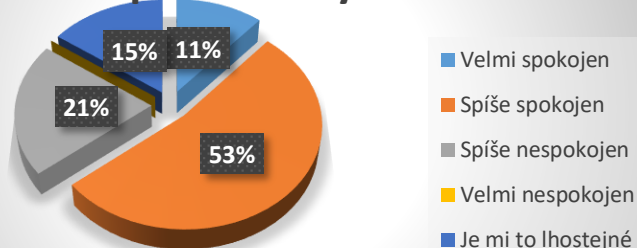


- Velmi spokojen
- Spíše spokojen
- Spíše nespokojen
- Velmi nespokojen
- Je mi to lhostejné

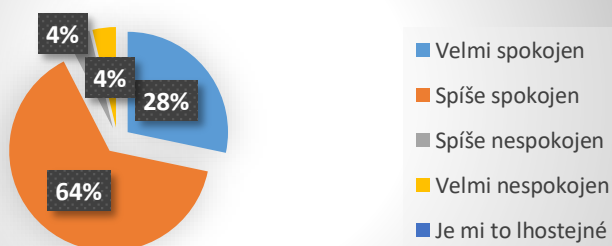
Kultura a společenský život



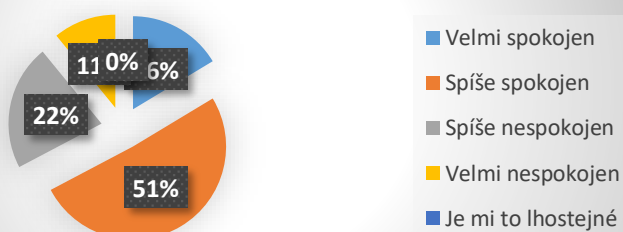
Sportovní vyžití



Životní prostředí



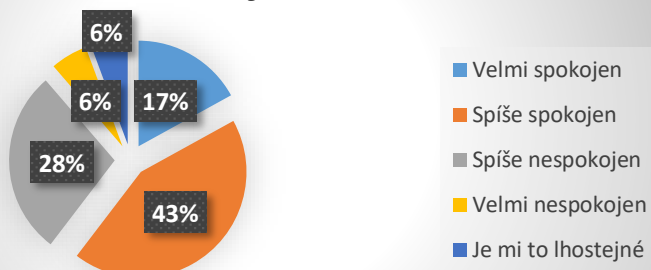
Péče obce o své prostředí



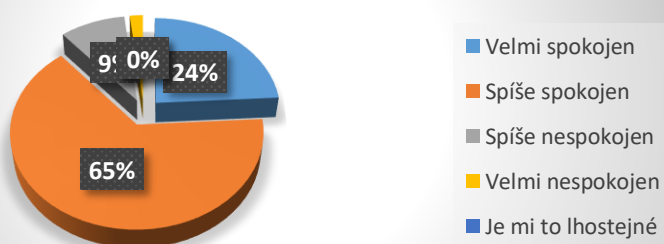
Podmínky pro podnikání



Rozvoj obce



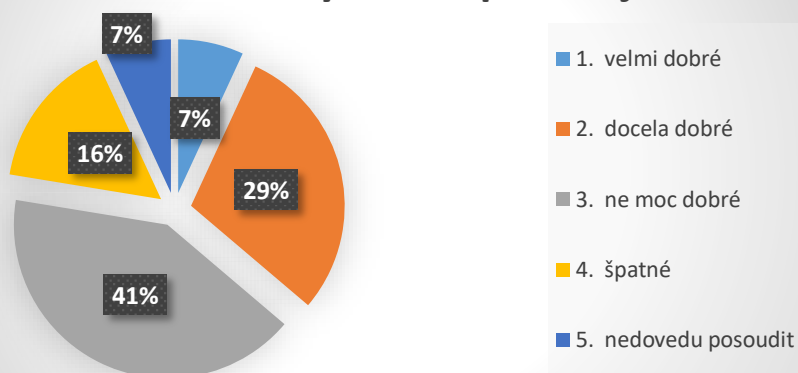
Informovanost o dění v obci



6. Mezilidské vztahy v obci považujete za:

1. velmi dobré	4
2. docela dobré	17
3. ne moc dobré	24
4. špatné	9
5. nedovedu posoudit	4

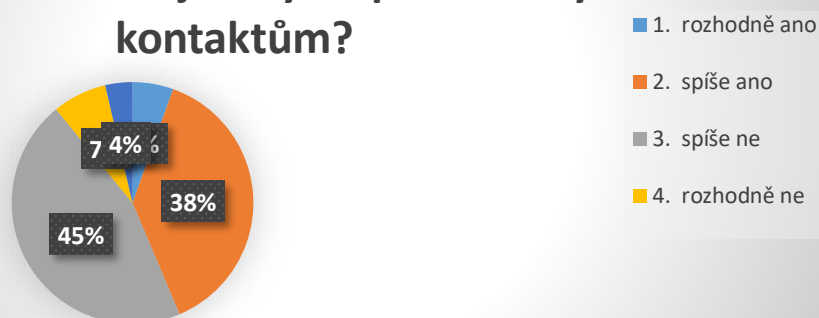
Mezilidské vztahy v obci považujete za:



7. Myslíte si, že obyvatelé obce mají dostatek příležitostí ke vzájemným společenským kontaktům?

1. rozhodně ano	3
2. spíše ano	21
3. spíše ne	25
4. rozhodně ne	4
5. nedovedu posoudit	2

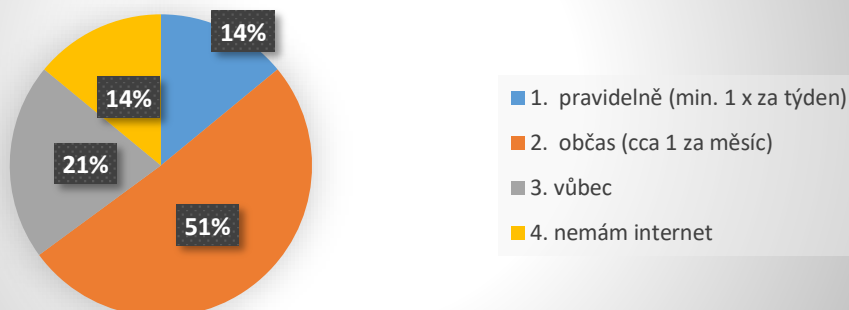
Myslíte si, že obyvatelé obce mají dostatek příležitostí ke vzájemným společenským kontaktům?



8. Sledujete informace o dění v obci na webových stránkách?

1. pravidelně (min. 1 x za týden)	8
2. občas (cca 1 za měsíc)	29
3. vůbec	12
4. nemám internet	8

Sledujete informace o dění obci na webových stránkách?



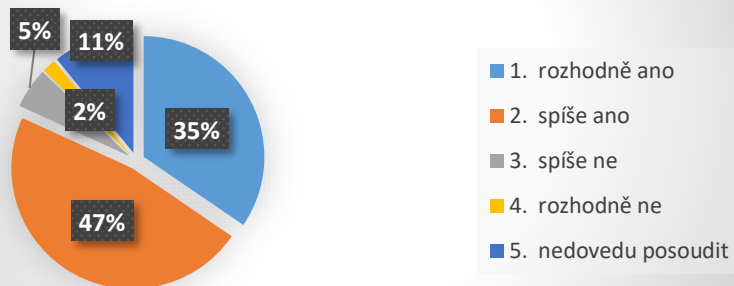
9. Jste ochoten/ochotna udělat něco pro rozvoj své obce?

1. rozhodně ano	19
2. spíše ano	26
3. spíše ne	3
4. rozhodně ne	1
5. nedovedu posoudit	6

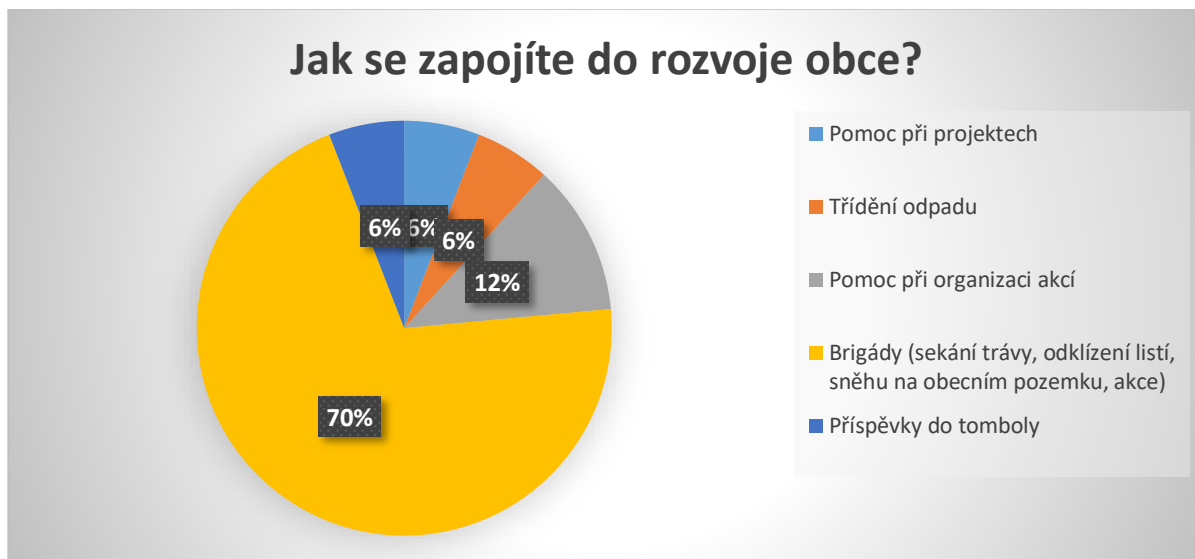
Pokud ano, jak se můžete zapojit?

Pomoc při projektech	1
Třídění odpadu	1
Pomoc při organizaci akcí	2
Brigády (sekání trávy, odklizení listí, sněhu na obecním pozemku, akce)	12
Příspěvky do tomboly	1

Jste ochoten/ochotna udělat něco pro rozvoj své obce?

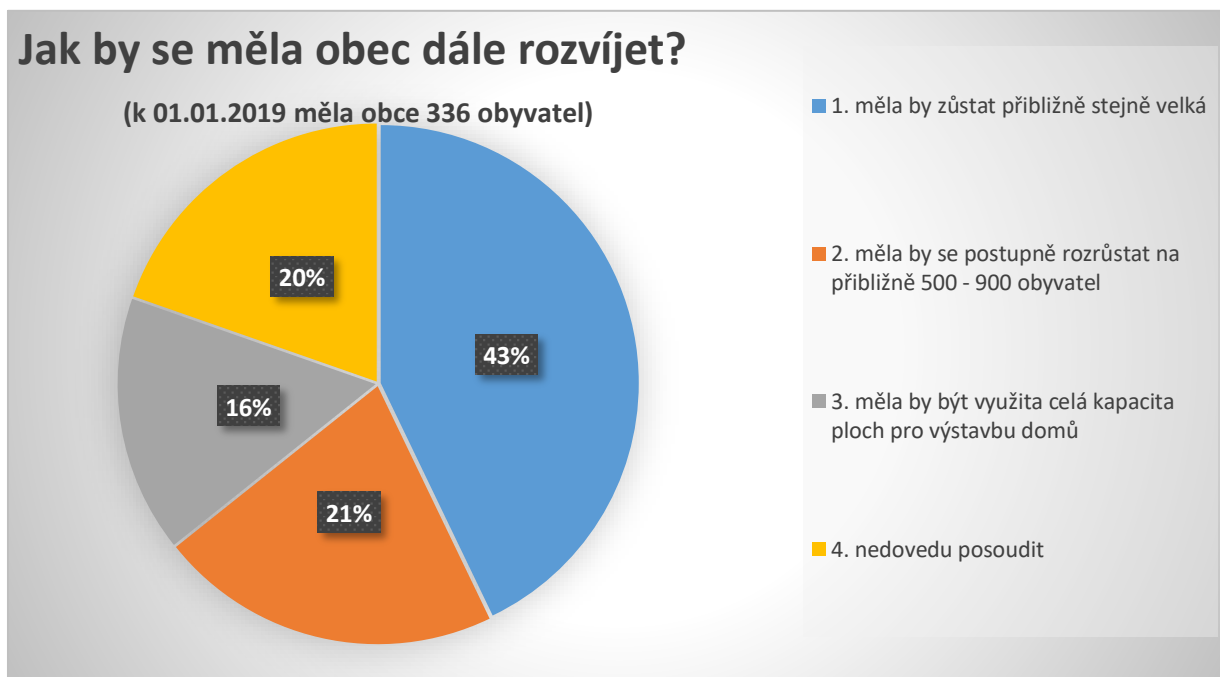


Pokud ano, jak se můžete zapojit?



10. Jak by se měla obec dále rozvíjet? (K 01.01.2019 měla obec 366 obyvatel.)

1. měla by zůstat přibližně stejně velká	24
2. měla by se postupně rozrůstat na přibližně 500-900 obyvatel	12
3. měla by být využita celá kapacita ploch pro výstavbu domů	9
4. nedovedu posoudit	11

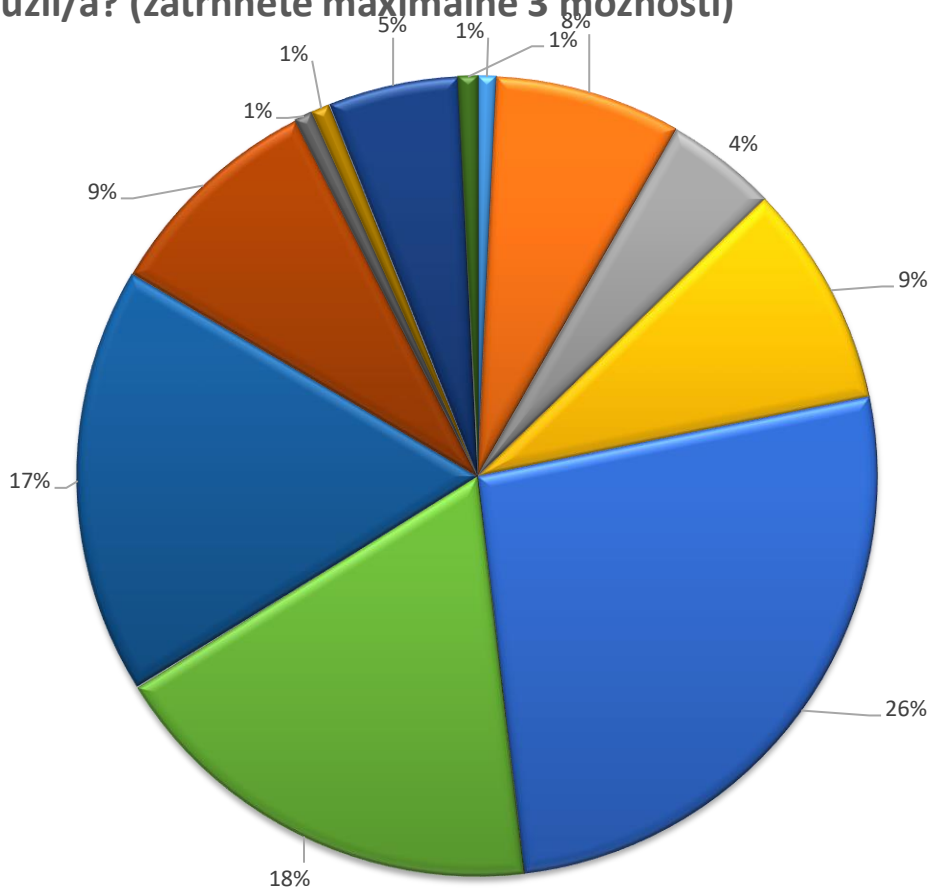


11. Představte si, že můžete rozhodnout o využití obecních finančních prostředků.

Na co byste je přednostně využil/a? (zatrhněte maximálně 3 možnosti)

1. zlepšení podmínek pro podnikání	1
2. podpora bytové výstavby (dobudování technické infrastruktury a místních komunikací)	10
3. častější spoje veřejné dopravy	6
4. zřízení dalších provozoven obchodu a služeb v obci	12
5. rekonstrukce místních komunikací	35
6. podpora kulturních, společenských a sportovních aktivit	24
7. péče o veřejnou zeleň a prostředí v obci	23
8. opravy památek v obci	12
9 jiné: Doplnění nádob na odpad v lokalitě Hviždůr	1
Kanalizace	1
ČOV v lokalitě Luh	7
Podpora místních spolků (SDH, rybáři)	1
Úklid návsi v Drsníku	1
Údržba požární zbrojnice	1

Představte si, že můžete rozhodnout o využití obecních finančních prostředků. Na co byste je přednostně využil/a? (zatrhněte maximálně 3 možnosti)



- 1. zlepšení podmínek pro podnikání
- 2. podpora bytové výstavby (dobudování technické infrastruktury a místních komunikací)
- 3. častější spoje veřejné dopravy
- 4. zřízení dalších provozoven obchodu a služeb v obci
- 5. rekonstrukce místních komunikací
- 6. podpora kulturních, společenských a sportovních aktivit
- 7. péče o veřejnou zeleň a prostředí v obci
- 8. opravy památek v obci
- 9 jiné: Doplnění nádob na odpad v lokalitě Hviždour
- Kanalizace
- ČOV v lokalitě Luh
- Podpora místních spolků (SDH, rybáři)

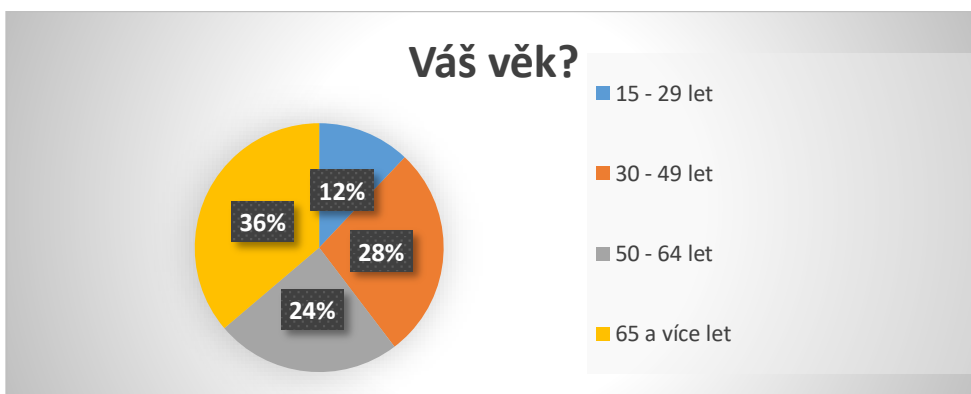
12. Jste?

1. muž	29
2. žena	28



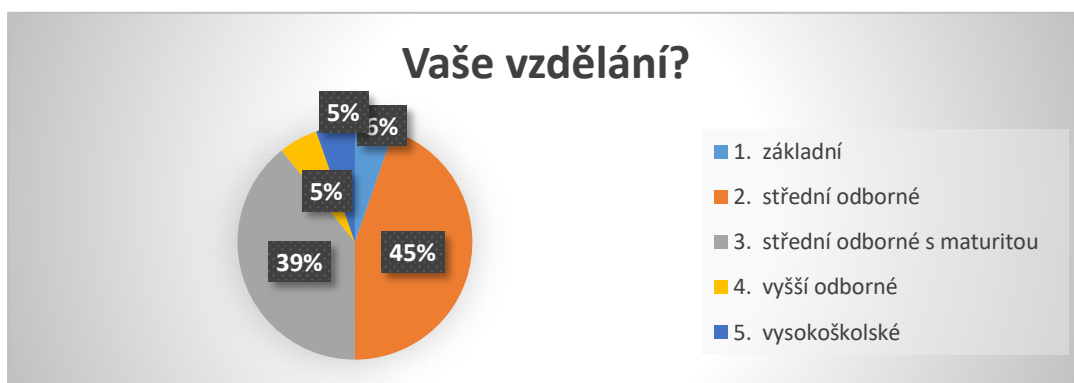
13. Váš věk?

15-29 let	7
30-49 let	16
50-64 let	14
65 a více let	21



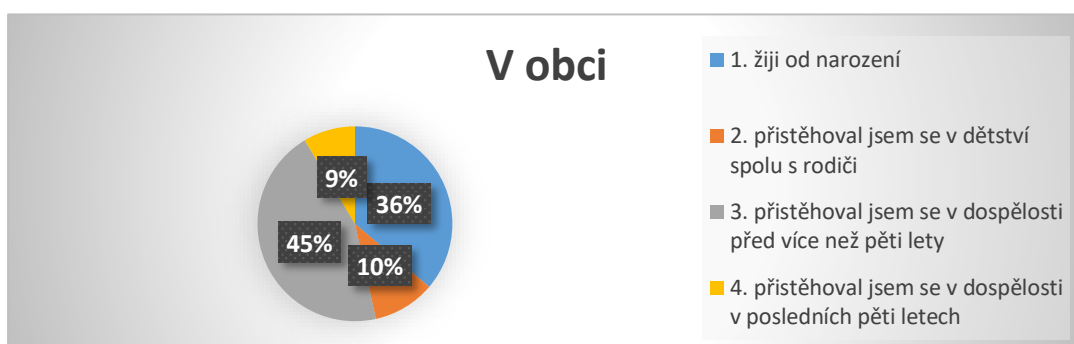
14. Vaše vzdělání?

1. základní	3
2. střední odborné	25
3. střední odborné s maturitou	22
4. vyšší odborné	3
5. vysokoškolské	3



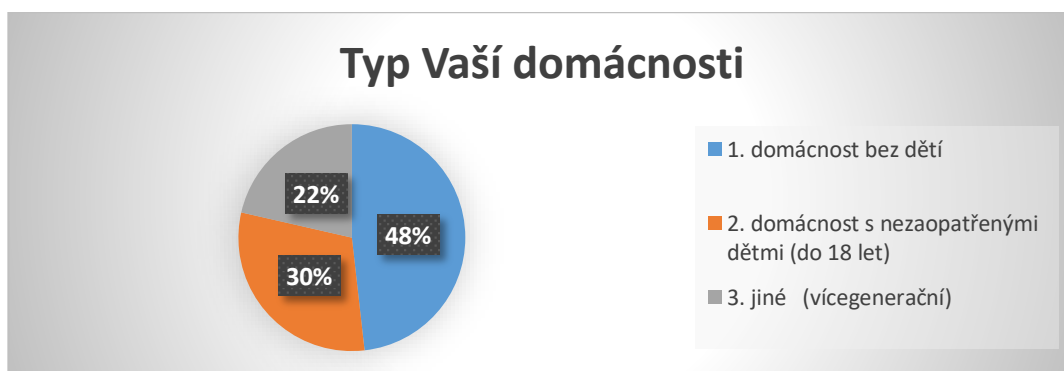
15. V obci:

1. žiji od narození	21
2. přistěhoval jsem se v dětství spolu s rodiči	6
3. přistěhoval jsem se v dospělosti před více než pěti lety	26
4. přistěhoval jsem se v dospělosti v posledních pěti letech	5



16. Typ Vaší domácnosti:

1. domácnost bez dětí	27
2. domácnost s nezaopatřenými dětmi (do 18 let)	17
3. jiné (vícegenerační)	12



Vyhodnocení:

Dotazníkové šetření probíhalo od prosince 2019 do ledna 2020 a vyplněné dotazníky odevzdalo 57 občanů, což činí 17 % obyvatel obce, z toho 51 % mužů a 49 % žen, převážně ve věkové kategorii věkové kategorii 65 a více let (36 %) a 30–49 let (28 %).

Z dotazníkového šetření vyplynulo, že 64 % respondentů odpovědělo, že se jim v obci žije spíše dobře. V obci se nejvíce líbí respondentům blízkost přírody a klidný život.

Dále z dotazníkového šetření vyplynulo, že 27 % občanům, kteří vyplnili dotazník, se nelíbí nezáměr občanů o obec a špatné vztahy mezi lidmi. V obci občané nejvíce postrádají lékaře (22 %) a prostory pro pořádání kulturních a společenských akcí (22 %).

Co se týká hodnocení obce, dle jednotlivých kritérií v otázce číslo 5 z dotazníkového šetření, nejvíce spokojeni jsou odpovídající občané s bydlením a životním prostředím v obci. Velmi nespokojeni jsou se zdravotnictvím (21 %). O informování o dění v obci jsou občané spíše spokojeni (65 %). Mezilidské vztahy v obci občané považují za docela dobré. Webové stránky obce sleduje 51 % z respondentů občas. Zhruba polovina dotázaných občanů je ochotna se podílet na rozvoji obce formou úklidu obce, organizování akcí (brigád).

Dále vyplývá, že obec by měla zůstat přibližně stejná (43 % respondentů). Občané by obecní finanční prostředky nejvíce využili na rekonstrukce místních komunikací, dále na podporu kulturních, společenských a sportovních akcí a na péči o veřejnou zeleň a prostředí v obci.

Co se týká projektů byly zde zmíněny:

Kanalizace

ČOV v lokalitě Luh

Podpora místních spolků (SDH, rybáři)

Úklid na návsi v Drsníku

Údržba požární zbrojnice

Kulturní akce pro děti a dospělé.

3. KOMUNITNÍ PROJEDNÁNÍ

Komunitní projednání Rozvojového dokumentu obce Pečice na období 2020–2025 proběhlo dne 27. ledna 2020 v obci Pečice.

Jednání se zúčastnili zástupci Dobrovolného svazku obcí ORP Příbram, starostka obce Pečice zastupitelé a občané obce Pečice.

Na jednání byly představeny výsledky dotazníkového šetření a projednány projekty zahrnuté do aktivit a zásobníku projektu Rozvojového dokumentu obce Pečice. Dále byly dány podněty na doplnění aktivit v rozvojovém dokumentu obce, které byly následně zapracovány do Rozvojového dokumentu obce Pečice.



4. SWOT analýza

SWOT analýza zobrazuje silné a slabé stránky, které v obci existují. Je standardní metodou strategického řízení. Silné a slabé stránky ukazují současný stav dané věci, příležitosti a hrozby určují možný kladný nebo záporný vliv na rozvoj dané oblasti. Tato analýza je mostem mezi analytickou a návrhovou částí rozvojového dokumentu obce. Následující tabulka vychází z analytické části dokumentu, z výstupů dotazníkového šetření a komunitního projednání rozvojového dokumentu obce.

Silné stránky	Slabé stránky
<ul style="list-style-type: none">• Poloha obce Obec se nachází v blízkosti významného dopravního tahu na Prahu. Dobrá dostupnost Prahy a Příbrami.• Dobré hospodaření s rozpočtem Obec hospodařila ve sledovaném období s kladným výsledkem.• Aktivní vztahy v území Obec je členem DSO ORP Příbram, Svazku obcí Mikroregion Třemšín, MAS Sedlčansko, Svazku obcí pro vodovody a kanalizace• Produktivní obyvatelstvo Produktivní obyvatelstvo zastupuje 68 % obyvatel obce.• Průměrný věk obyvatel V roce 2018 je průměrný věk obyvatel 41,1 let.• Staré ekologické zátěže V obci ani v okolí se nenachází kontaminovaná místa.• Mateřská škola v obci Obec je zřizovatelem Mateřské školy Pečice.• Rozvojová oblast Prostor pro výstavbu a rozvoj bytové výstavby.	<ul style="list-style-type: none">• Stárnutí obyvatelstva V roce 2018 bylo v obci 14 % obyvatel ve věkové kategorii 65 let a více.• Občanská vybavenost V obci se nenachází zdravotnické zařízení, chybí vhodné místo k setkávání občanů, zázemí společenského a kulturního života obce.• Místní komunikace Stav místních komunikací je z části nevyhovující.• Technická infrastruktura V obci je nedokončená kanalizace, složitá distribuce pitné vody, nedostatek pitné vody v suchých obdobích – slabé prameniště, nedostatečné veřejné osvětlení, nefunkční veřejný rozhlas

Příležitosti	Hrozby
<ul style="list-style-type: none"> • Oprava pozemních komunikací Kvalita dopravy v obci. • Aktivní spolupráce mezi obcemi Využití meziobecní spolupráce. • Komunitní centrum Rekonstrukce budovy v obci pro účely setkávání občanů, společenské, kulturní a sportovní akce. • Posílení obytné funkce obce Dostatečná občanská vybavenost v obci. • Rozvoj sociálních služeb Dostatečné pokrytí sociálních služeb v obci. • Rozvoj cestovního ruchu Poloha obce je v blízkosti přehradní nádrže Orlík, katastrálním územím obce jsou vedeny cyklotrasy. 	<ul style="list-style-type: none"> • Nedostatek finančních prostředků Správné rozložení finančních prostředků, investice dle rozpočtu obce. • Nevhodné dotační možnosti Dotační programy, které obec nebude moci využít pro svůj rozvoj. • Stav místních komunikací Údržba komunikací, opravy, bezpečnost dopravy. • Demografický vývoj Fungování obce může ohrozit snížený počet obyvatel, stárnutí obyvatel. • Vysoký podíl spolufinancování Velké množství projektů z dotačních titulů s vysokým podílem spolufinancování obce.

B. NÁVRHOVÁ ČÁST

B. 1. Vazba na strategické dokumenty

Zpracovaný Program rozvoje obce Pečice úzce navazuje na tyto již zpracované (či ve zpracování) strategické dokumenty na všech úrovních zainteresovaných subjektů. Jedná se pouze o nejdůležitější dokumenty s přímou vazbou na konkrétní aktivity obce. Nejedná se o veškeré platné dokumenty pro období 2020-2025.

Nejdůležitější dokumenty s úzkou regionální územní vazbou:

- Strategie komunitně vedeného místního rozvoje pro území Brdy, z. s. na období 2014–2020
- Program rozvoje územního obvodu Středočeského kraje 2014–2020
- Program rozvoje cestovního ruchu 2018-2023
- Strategie prevence kriminality ve Středočeském kraji na léta 2016-2020
- Program rozvoje cestovního ruchu ve Středočeském kraji a jeho aktualizace (poslední rok 2007)
- Koncepce rozvoje cyklistiky ve Středočeském kraji na období 2017–2023
- Územní energetická koncepce Středočeského kraje, vydal Středočeský kraj, 2004–2010
- Program rozvoje územního obvodu Středočeského kraje 2014–2020
- Plán rozvoje vodovodů a kanalizací Středočeského kraje, změna 2018
- Program zlepšování kvality ovzduší Zóna Střední Čechy – CZ02, který byl zpracován v rámci projektu Střednědobá strategie (do roku 2020) zlepšení kvality ovzduší v ČR a nabyl účinnosti dne 20. 6. 2016.
- Plán odpadového hospodářství Středočeského kraje pro období 2016 až 2025
- Povodňový plán Středočeského kraje, vydal Krajský úřad Středočeského kraje, odbor životního prostředí a zemědělství, 2004 a následující pravidelné aktualizace.
- Strategie územního správního obvodu ORP Příbram v oblasti předškolní výchovy a základního školství, sociálních služeb, odpadového hospodářství, cestovního ruchu a v oblasti aglomerace téma zaměstnanost na období 2015-2024.

Nejdůležitější dokumenty s celorepublikovou a evropskou územní vazbou:

- Strategie regionálního rozvoje ČR 2014-2020
- Koncepce podpory malých a středních podnikatelů 2014-2020
- Státní program ochrany přírody a krajiny ČR 2009-2020
- Státní politika životního prostředí ČR 2012-2020
- Koncepce památkové péče v ČR 2017-2020
- Aktualizace Státní kulturní politiky na léta 2013-2014 s výhledem na roky 2015-2020
- Koncepce bydlení České republiky do roku 2020
- Koncepce státní politiky cestovního ruchu v ČR 2014–2020

B. 2. Strategická vize

Strategická vize

„Pečice = spokojená obec“

Globální vize

Pečice – klidné místo pro spokojený život

Cílem návrhové části rozvojového dokumentu obce Pečice je reagovat na konkrétní potřeby území zjištěné analýzou a zároveň sloužit jako nástroj pro zefektivnění procesů v obci. Pro rozvoj obce je třeba se shodnout na společné vizi, dále rozpracovanou do podoby cílů ve vymezených problémových okruzích. Provedená analýza je klíčovým, nikoli však jediným vstupem pro formulaci jednotlivých kroků v návrhové části. Metodou dotazníkového šetření a komunitního projednání, kdy byla představena vize žádoucího stavu pro kvalitní rozvoj obce. Následně byl představen předběžný návrh problémových okruhů, které reprezentují hlavní složky řešeného problému. V závěru byly mapovány možné příčiny a hrozící důsledky, pokud by problémy nebyly řešeny. Pro sledování toho, zda směřujeme k dané vizi, je nezbytné definovat strategické cíle a na ně navázaná opatření a aktivity. Opatření a aktivity jsou mnohem konkrétnější a zahrnují již konkrétní kroky, které mají být splněny pro to, abychom dosáhli stanovených cílů a jejich prostřednictvím k definované vizi.

B. 3. Cíle, opatření a aktivity

Vize obce Pečice:

Pečice = spokojená obec šetrná k přírodě

Naší vizí je zlepšení kvality života obyvatel obce a rozvoj obce tak, že bude dosaženo:

Cíl č. 1 - Občanská vybavenost obce

Cíl č. 2 - Dostatečná technická infrastruktura




Cíl č. 3 - Veřejný prostor a životní prostředí

Cíl č. 4 - Zvýšení kvality životního prostředí

Cíl č. 5 - Dopravní infrastruktura

Cíl č. 6 - Památky, cestovní ruch



CÍL Č. 1 OBČANSKÁ VYBAVENOST OBCE

-  Opatření 1.1: **Rekonstrukce nemovitostí v majetku obce**
-  Opatření 1.2: **Podpora volnočasových aktivit**
-  Opatření 1.3: **Podpora sociální péče pro občany**




CÍL Č. 2 DOSTATEČNÁ TECHNICKÁ INFRASTRUKTURA

-  Opatření 2.1: **Dobudování sítí a zařízení technické infrastruktury**

CÍL Č. 3 VEŘEJNÝ PROSTOR A ŽIVOTNÍ PROSTŘEDÍ

-  Opatření 3.1: **Úprava veřejných prostranství**
-  Opatření 3.2: **Životní prostředí**

CÍL Č. 4 ZVÝŠENÍ KVALITY ŽIVOTNÍHO PROSTŘEDÍ

-  Opatření 4.1: **Vodní hospodářství**
-  Opatření 4.2: **Odpadové hospodářství**
-  Opatření 4.3: **Péče o krajinu**

Cíl č. 5 DOPRAVNÍ INFRASTRUKTURA



Opatření 5.1: Modernizace obecní dopravní infrastruktury

Cíl č. 6 PAMÁTKY, CESTOVNÍ RUCH



Opatření 6.1: Kulturní památky v obci



Opatření 6.2: Obnova úvozových cest

Opatření 1.1.: Rekonstrukce nemovitostí v majetku obce

Aktivita 1.1.1. – Oprava střechy Mateřské školy v Pečicích

Období realizace:	2020–2021
Popis projektu:	Celková rekonstrukce střechy budovy mateřské školy v obci Pečice
Výše investice:	1.000.000, - Kč
Financování:	Z národního programu Ministerstva pro místní rozvoj (MMR) + spolufinancování obce. V současné chvíli se předpokládá dotace ve výši 70 %. Z fondu KÚSK + spolufinancování obce. V současné chvíli se předpokládá, že dotace by mohla být ve výši až 90 %.
Odpovědnost	Zastupitelstvo obce Pečice

Opatření 1.1.: Rekonstrukce nemovitostí v majetku obce

Aktivita 1.1.2. – Rekonstrukce vnitřních prostor, obnova vybavení a bezbariérový přístup v budově mateřské školy v obci Pečice

Období realizace:	2021–2025
Popis projektu:	Rekonstrukce vnitřních prostor, obnova vybavení a bezbariérový přístup v budově mateřské školy v obci Pečice
Výše investice:	1.000.000, - Kč
Financování:	Z národního programu Ministerstva pro místní rozvoj (MMR) + spolufinancování obce. V současné chvíli se předpokládá dotace ve výši 70 %. Z fondu KÚSK + spolufinancování obce. V současné chvíli se předpokládá, že dotace by mohla být ve výši až 90 %.
Odpovědnost	Zastupitelstvo obce Pečice

Opatření 1.1.: Rekonstrukce nemovitostí v majetku obce

Aktivita 1.1.3. – Rekonstrukce vnitřních prostor, obnova vybavení a bezbariérový přístup v budově školní jídelny v obci Pečice

Období realizace:	2021–2025
Popis projektu:	Rekonstrukce vnitřních prostor, obnova vybavení a bezbariérový přístup v budově školní jídelny v obci Pečice
Výše investice:	1.000.000, - Kč
Financování:	Z národního programu Ministerstva pro místní rozvoj (MMR) + spolufinancování obce. V současné chvíli se předpokládá dotace ve výši 70 %. Z fondu KÚSK + spolufinancování obce. V současné chvíli se předpokládá, že dotace by moha být ve výši až 90 %.
Odpovědnost	Zastupitelstvo obce Pečice

Opatření 1.1.: Rekonstrukce nemovitostí v majetku obce

Aktivita 1.1.4. – Rekonstrukce budovy č. p. 45 – Komunitní centrum v obci Pečice

Období realizace:	2020–2025
Popis projektu:	Celková rekonstrukce budovy č.p. 45. Rekonstrukce vnějších a vnitřních prostor, vybavení a bezbariérový přístup – komunitní centrum v obci Pečice
Výše investice:	10.000.000, - Kč
Financování:	Z národního programu Ministerstva pro místní rozvoj (MMR) + spolufinancování obce. V současné chvíli se předpokládá dotace ve výši 70 %. Z fondu KÚSK + spolufinancování obce. V současné chvíli se předpokládá, že dotace by moha být ve výši až 90 %.
Odpovědnost	Zastupitelstvo obce Pečice

Opatření 1.1.: Rekonstrukce nemovitostí v majetku obce

Aktivita 1.1.5. – Investice do provozu komunitního centra v obci Pečice

Období realizace:	2020–2025
Popis projektu:	Zajištění provozu komunitního centra v obci Pečice
Výše investice:	350.000, - Kč
Financování:	Z národního programu Ministerstva pro místní rozvoj (MMR) + spolufinancování obce. V současné chvíli se předpokládá dotace ve výši 70 %. Z fondu KÚSK + spolufinancování obce. V současné chvíli se předpokládá, že dotace by mohla být ve výši až 90 %.
Odpovědnost	Zastupitelstvo obce Pečice

Opatření 1.1.: Rekonstrukce nemovitostí v majetku obce

Aktivita 1.1.6. – Oprava hřbitovní zdi a márnice

Období realizace:	2020–2021
Popis projektu:	Oprava hřbitovní zdi a márnice v obci Pečice
Výše investice:	800.000, - Kč
Financování:	Z fondu KÚSK + spolufinancování obce. V současné chvíli se předpokládá, že dotace by mohla být ve výši až 70 %.
Odpovědnost	Zastupitelstvo obce Pečice

Opatření 1.1.: Rekonstrukce nemovitostí v majetku obce

Aktivita 1.1.7. – Přístavba k hasičské zbrojnici v obci Pečice

Období realizace:	2020–2025
Popis projektu:	Přístavba k hasičské zbrojnici v obci Pečice
Výše investice:	1.200.000, - Kč
Financování:	Z národního programu Ministerstva pro místní rozvoj (MMR) + spolufinancování obce. V současné chvíli se předpokládá dotace ve výši 70 %. Z fondu KÚSK + spolufinancování obce. V současné chvíli se předpokládá, že dotace by mohla být ve výši až 90 %.
Odpovědnost	Zastupitelstvo obce Pečice

Opatření 1.1.: Rekonstrukce nemovitostí v majetku obce

Aktivita 1.1.8. - Rekonstrukce budovy obecního úřadu v obci Pečice

Období realizace:	2020–2025
Popis projektu:	Rekonstrukce budovy obecního úřadu v obci Pečice
Výše investice:	1.000.000, - Kč
Financování:	Z národního programu Ministerstva pro místní rozvoj (MMR) + spolufinancování obce. V současné chvíli se předpokládá dotace ve výši 70 %. Z fondu KÚSK + spolufinancování obce. V současné chvíli se předpokládá, že dotace by mohla být ve výši až 90 %.
Odpovědnost	Zastupitelstvo obce Pečice

Opatření 1.2.: Podpora volnočasových aktivit

Aktivita 1.2.1. – Zajištění kulturních a sportovních aktivit pro občany obce

Období realizace:	2020–2025
Popis projektu:	Rozšíření stávajících aktivit a zlepšení již fungujících kulturních a sportovních aktivit pro občany obce
Výše investice:	50.000, - Kč
Financování:	Z fondu Krajského úřadu Středočeského kraje + spolufinancování obce. V současné chvíli se předpokládá dotace ve výši 90 %.
Odpovědnost	Zastupitelstvo obce Pečice

Opatření 1.2.: Podpora volnočasových aktivit

Aktivita 1.2.2. – Podpora místní spolkové činnosti

Období realizace:	2020–2025
Popis projektu:	Podpora místní spolkové činnosti
Výše investice:	Bude upřesněno
Financování:	Obec bude financovat sama.
Odpovědnost	Zastupitelstvo obce Pečice

Opatření 1.3.: Podpora sociální péče pro občany v obci

Aktivita 1.3.1. – Zlepšování informovanosti občanů o sociálních službách

Období realizace:	2020–2025
Popis projektu:	Zlepšování informovanosti občanů o sociálních službách prostřednictvím webových stránek, nástěnky
Výše investice:	Bude upřesněna
Financování:	Obec bude financovat sama.
Odpovědnost	Zastupitelstvo obce Pečice

Opatření 1.3.: Podpora sociální péče pro občany v obci

Aktivita 1.3.2. – Zajištění sociální péče pro občany v obci Pečice a přilehlých lokalitách

Období realizace:	2020–2025
Popis projektu:	V případě potřeby občanů, zajištění sociální péče pro občany v obci.
Výše investice:	50.000, - Kč
Financování:	Obec bude financovat sama.
Odpovědnost	Zastupitelstvo obce Pečice

Opatření 1.3.: Podpora sociální péče pro občany v obci

Aktivita 1.3.3. – Zajištění rozvozu obědů pro občany obce Pečice a přilehlých lokalit

Období realizace:	2020–2025
Popis projektu:	Zajištění rozvozu obědů seniorům a zdravotně postiženým občanům trvale žijícím v obci
Výše investice:	Bude upřesněna
Financování:	Obec bude financovat sama.
Odpovědnost	Zastupitelstvo obce Pečice

Opatření 2.1.: Dobudování sítí a zařízení technické infrastruktury

Aktivita 2.1.1. – Veřejné osvětlení v obci Pečice a přilehlých lokalitách

Období realizace:	2020–2025
Popis projektu:	Oprava případně výměna svítidel v obci Pečice a přilehlých lokalitách z hlediska optimalizace nákladů a světelných efektů
Výše investice:	750.000, - Kč
Financování:	Z národního programu EFEKT Ministerstva průmyslu a obchodu (MPO)+ spolufinancování obce. V současné chvíli se předpokládá dotace ve výši 70 %. Z fondu KÚSK + spolufinancování obce. V současné chvíli se předpokládá, že dotace by mohla být ve výši až 90 %.
Odpovědnost	Zastupitelstvo obce Pečice

Opatření 2.1.: Dobudování sítí a zařízení technické infrastruktury

Aktivita 2.1.2. – Domovní čistírny odpadních vod

Období realizace:	2020–2022
Popis projektu:	Zakoupení domovních čistíren pro občany obce Pečice a přilehlých lokalit, kde není možné připojení na kanalizaci
Výše investice:	100.000, - Kč/čistírna (dle počtu ekvivalentních obyvatel 1-5) 170.000, - Kč/čistírna (dle počtu ekvivalentních obyvatel 6-15) 240.000, - Kč/čistírna (dle počtu ekvivalentních obyvatel 16-50)
Financování:	Z národního programu Ministerstva životního prostředí spolu se SFŽP (Státní fond životního prostředí) + spolufinancování obce. V současné chvíli se předpokládá dotace ve výši 80 %.
Odpovědnost	Zastupitelstvo obce Pečice

Opatření 3.1.: Úprava veřejných prostranství

Aktivita 3.1.1. – Údržba zeleně v intravilánu a extravilánu obce Pečice

Období realizace:	2020–2025
Popis projektu:	Zajistit pravidelnou údržbu zeleně v intravilánu a extravilánu obce Pečice
Výše investice:	60.000, - Kč/rok
Financování:	Z národního programu Ministerstva pro místní rozvoj (MMR), OPŽP (Operační program životního prostředí) + spolufinancování obce. V současné chvíli se předpokládá dotace ve výši 50 % - 80 %. Z fondu KÚSK + spolufinancování obce. V současné chvíli se předpokládá, že dotace by mohla být ve výši až 90 %.
Odpovědnost	Zastupitelstvo obce Pečice

Opatření 3.1.: Úprava veřejných prostranství

Aktivita 3.1.2. – Úprava veřejného prostranství naproti budově obecního úřadu v obci Pečice

Období realizace:	2020–2025
Popis projektu:	Úprava veřejného prostranství naproti budově obecního úřadu v obci Pečice
Výše investice:	250.000, - Kč
Financování:	Z národního programu Ministerstva pro místní rozvoj (MMR), OPŽP (Operační program životního prostředí) + spolufinancování obce. V současné chvíli se předpokládá dotace ve výši 50 % - 80 %. Z fondu KÚSK + spolufinancování obce. V současné chvíli se předpokládá, že dotace by mohla být ve výši až 90 %.
Odpovědnost	Zastupitelstvo obce Pečice

Opatření 3.1.: Úprava veřejných prostranství

Aktivita 3.1.3. – Revitalizace rybníka v obci Pečičky

Období realizace:	2021–2023
Popis projektu:	Revitalizace rybníka v obci Pečičky
Výše investice:	1.200.000, - Kč
Financování:	Z národního programu Ministerstva pro místní rozvoj (MMR), OPŽP (Operační program životního prostředí) + spolufinancování obce. V současné chvíli se předpokládá dotace ve výši 50 % - 80 %. Z fondu KÚSK + spolufinancování obce. V současné chvíli se předpokládá, že dotace by mohla být ve výši až 90 %.
Odpovědnost	Zastupitelstvo obce Pečice

Opatření 3.1.: Úprava veřejných prostranství

Aktivita 3.1.4. – Revitalizace rybníka „Zádušák“ v obci Pečice

Období realizace:	2021–2023
Popis projektu:	Revitalizace rybníka „Zádušák“ v obci Pečice
Výše investice:	1.200.000, - Kč
Financování:	Z národního programu Ministerstva pro místní rozvoj (MMR), OPŽP (Operační program životního prostředí) + spolufinancování obce. V současné chvíli se předpokládá dotace ve výši 50 % - 80 %. Z fondu KÚSK + spolufinancování obce. V současné chvíli se předpokládá, že dotace by mohla být ve výši až 90 %.
Odpovědnost	Zastupitelstvo obce Pečice

Opatření 4.1.: Vodovodní hospodářství

Aktivita 4.1.1. – Oprava vodovodního potrubí v lokalitě Luh

Období realizace:	2020–2025
Popis projektu:	Oprava vodovodního potrubí v lokalitě Luh
Výše investice:	200.000, - Kč
Financování:	Z národního programu Ministerstva pro místní rozvoj (MMR) + spolufinancování obce. Z Operačního programu životního prostředí (OPŽP) + spolufinancování obec. Z fondu KÚSK + spolufinancování obce. V současné chvíli se předpokládá, že dotace by mohla být ve výši až 90 %.
Odpovědnost	Zastupitelstvo obce Pečice

Opatření 4.1.: Vodovodní hospodářství

Aktivita 4.1.2. – Vybudování vodovodu směr Luh – Pečice

Období realizace:	2020–2025
Popis projektu:	Vybudování vodovodu směr Luh – Pečice
Výše investice:	25.000.000, - Kč
Financování:	Z národního programu Ministerstva pro místní rozvoj (MMR) + spolufinancování obce. Z Operačního programu životního prostředí (OPŽP) + spolufinancování obec. Z fondu KÚSK + spolufinancování obce. V současné chvíli se předpokládá, že dotace by mohla být ve výši až 90 %.
Odpovědnost	Zastupitelstvo obce Pečice

Opatření 4.1.: Vodovodní hospodářství

Aktivita 4.1.3. – Zajištění zdroje pitné vody v obci Pečice a přilehlých lokalitách

Období realizace:	2020–2025
Popis projektu:	Zajištění zdroje pitné vody v obci Pečice a přilehlých lokalitách (vyřešení zdroje pitné vody pro obec Pečice)
Výše investice:	20.000.000, - Kč
Financování:	Z národního programu Ministerstva pro místní rozvoj (MMR) + spolufinancování obce. Z Operačního programu životního prostředí (OPŽP) + spolufinancování obec. Z fondu KÚSK + spolufinancování obce. V současné chvíli se předpokládá, že dotace by mohla být ve výši až 90 %.
Odpovědnost	Zastupitelstvo obce Pečice

Opatření 4.2.: Odpadové hospodářství**Aktivita 4.2.1. – Postupné řešení otázky odpadového hospodářství**

Období realizace:	2020–2025
Popis projektu:	Zefektivnění nákladů na svoz a likvidaci odpadu v obci Pečice
Výše investice:	Bude upřesněno.
Financování:	Z národního programu Ministerstva pro místní rozvoj (MMR), OPŽP (Operační program životního prostředí) + spolufinancování obce. V současné chvíli se předpokládá dotace ve výši 50 % - 80 %. Z fondu KÚSK + spolufinancování obce. V současné chvíli se předpokládá, že dotace by mohla být ve výši až 90 %.
Odpovědnost	Zastupitelstvo obce Pečice

Opatření 4.2.: Odpadové hospodářství**Aktivita 4.2.2. – Doplnění nových míst na tříděný odpad a nádob na jednotlivé komodity**

Období realizace:	2020–2022
Popis projektu:	Doplnění nových míst na tříděný odpad a nádob na jednotlivé komodity v obci
Výše investice:	100.000, - Kč
Financování:	Z OPŽP (Operační program životního prostředí) + spolufinancování obce. V současné chvíli se předpokládá dotace ve výši 50 % - 80 %. Z fondu KÚSK + spolufinancování obce. V současné chvíli se předpokládá, že dotace by mohla být ve výši až 90 %.
Odpovědnost	Zastupitelstvo obce Pečice

Opatření 4.2.: Odpadové hospodářství

Aktivita 4.2.3. – Úprava míst na tříděný odpad v obci Pečice a přilehlých lokalitách

Období realizace:	2020–2022
Popis projektu:	Úprava míst na tříděný odpad v obci Pečice a přilehlých lokalitách
Výše investice:	800.000, - Kč
Financování:	Z OPŽP (Operační program životního prostředí) + spolufinancování obce. V současné chvíli se předpokládá dotace ve výši 50 % - 80 %. Z fondu KÚSK + spolufinancování obce. V současné chvíli se předpokládá, že dotace by mohla být ve výši až 90 %.
Odpovědnost	Zastupitelstvo obce Pečice

Opatření 4.2.: Odpadové hospodářství

Aktivita 4.2.4. – Výchova obyvatel k ochraně životního prostředí

Období realizace:	2020–2025
Popis projektu:	Výchova obyvatel k ochraně životního prostředí (vzdělávací semináře, informační kampaň, dodržování veřejného pořádku – sankce)
Výše investice:	50.000, - Kč
Financování:	Obec bude financovat sama.
Odpovědnost	Zastupitelstvo obce Pečice

Opatření 5.1.: Modernizace obecní dopravní infrastruktury

Aktivita 5.1.1. – Obnova povrchu a odvodnění místních komunikací v obci Pečice

Období realizace:	2020–2021
Popis projektu:	Obnova povrchu a odvodnění místních komunikací v obci Pečice
Výše investice:	3.185.614, - Kč
Financování:	Financování z MMR (Ministerstva pro místní rozvoj) + spolufinancování obce. V současné chvíli se předpokládá dotace ve výši 70 %.
Odpovědnost	Zastupitelstvo obce Pečice

Opatření 5.1.: Modernizace obecní dopravní infrastruktury

Aktivita 5.1.2. – Rekonstrukce komunikace do Olší

Období realizace:	2020–2023
Popis projektu:	Rekonstrukce komunikace do Olší
Výše investice:	400.000, - Kč
Financování:	Financování z Evropských fondů, MMR (Ministerstva pro místní rozvoj) + spolufinancování obce. V současné chvíli se předpokládá dotace ve výši 70 %.
Odpovědnost	Zastupitelstvo obce Pečice

Opatření 5.1.: Modernizace obecní dopravní infrastruktury

Aktivita 5.1.3. – Rekonstrukce komunikace Pečičky – Drsník

Období realizace:	2022–2025
Popis projektu:	Rekonstrukce komunikace Pečičky – Drsník
Výše investice:	500.000, - Kč
Financování:	Financování z Evropských fondů, MMR (Ministerstva pro místní rozvoj) + spolufinancování obce. V současné chvíli se předpokládá dotace ve výši 70 %.
Odpovědnost	Zastupitelstvo obce Pečice

Opatření 5.1.: Modernizace obecní dopravní infrastruktury

Aktivita 5.1.4. – Cyklotrasa Tochovice – Přehrada Orlík

Období realizace: **2020–2025**Popis projektu: **Výstavba cyklotrasy Tochovice – Přehrada Orlík procházející katastrálním územím obce Pečice**Výše investice: **1.000.000, - Kč**Financování: **Financování z národního programu SFDI nebo MMR + spolufinancování obce. V současné chvíli se předpokládá dotace ve výši 70 %.**Odpovědnost **Zastupitelstvo obce Pečice****Opatření 6.1.: Kulturní památky v obci Pečice**

Aktivita 6.1.1. – Oprava kapličky Luh

Období realizace: **2022–2025**Popis projektu: **Oprava kapličky v lokalitě Luh**Výše investice: **400.000, - Kč**Financování: **Financování z Evropských fondů, MMR (Ministerstva pro místní rozvoj) + spolufinancování obce. V současné chvíli se předpokládá dotace ve výši 70 %.**Odpovědnost **Zastupitelstvo obce Pečice**

B. 4. Zásobník aktivit

Opatření 1.1.: Rekonstrukce nemovitostí v majetku obce	
Opravy v areálu fotbalového hřiště v lokalitě Hviždour	
Období realizace:	2020–2025
Popis projektu:	Opravy v areálu fotbalového hřiště v lokalitě Hviždour
Výše investice:	100.000, - Kč
Financování:	Z národního programu Ministerstva pro místní rozvoj (MMR) + spolufinancování obce. V současné chvíli se předpokládá dotace ve výši 70 %. Z fondu KÚSK + spolufinancování obce. V současné chvíli se předpokládá, že dotace by mohla být ve výši až 90 %.
Odpovědnost	Zastupitelstvo obce Pečice

Opatření 2.1.: Dobudování sítí a zařízení technické infrastruktury	
Pořízení bezdrátového veřejného rozhlasu v obci Pečice	
Období realizace:	2020–2025
Popis projektu:	Pořízení bezdrátového veřejného rozhlasu v obci Pečice
Výše investice:	500.000, - Kč
Financování:	Z národního programu EFEKT Ministerstva průmyslu a obchodu (MPO)+ spolufinancování obce. V současné chvíli se předpokládá dotace ve výši 70 %.
Odpovědnost	Zastupitelstvo obce Pečice

Opatření 2.1.: Dobudování sítí a zařízení technické infrastruktury

Intenzifikace ČOV Pečice

Období realizace:	2020–2025
Popis projektu:	Intenzifikace ČOV Pečice
Výše investice:	25.000.000, - Kč
Financování:	Z OPŽP (Operační program životního prostředí) + spolufinancování obce. V současné chvíli se předpokládá dotace ve výši 50 % - 80 %. Z fondu KÚSK + spolufinancování obce. V současné chvíli se předpokládá dotace ve výši 90 %.
Odpovědnost	Zastupitelstvo obce Pečice

Opatření 5.1.: Modernizace obecní dopravní infrastruktury

Průběžná oprava místních komunikací v obci Pečice

Období realizace:	2020–2025
Popis projektu:	Rekonstrukce místních komunikací v obci Pečice
Výše investice:	2.000.000, - Kč
Financování:	Z národního programu Ministerstva pro místní rozvoj (MMR), + spolufinancování obce. V současné chvíli se předpokládá dotace ve výši 70 %. Z fondu KÚSK + spolufinancování obce. V současné chvíli se předpokládá, že dotace by mohla být ve výši až 90 %. Obec bude financovat sama.
Odpovědnost	Zastupitelstvo obce Pečice

Opatření 5.1.: Modernizace obecní dopravní infrastruktury

Cyklotrasa Pečice – Luh

Období realizace:	2020–2025
Popis projektu:	Výstavba cyklotrasy z obce Pečice do lokality Luh po úvozových cestách v délce 4,7 km.
Výše investice:	1.000.000, - Kč
Financování:	Financování z národního programu SFDI nebo MMR + spolufinancování obce. V současné chvíli se předpokládá dotace ve výši 70 %.
Odpovědnost	Zastupitelstvo obce Pečice

Opatření 5.1.: Modernizace obecní dopravní infrastruktury

Cyklotrasa Lavičky – Pečice

Období realizace:	2020–2025
Popis projektu:	Výstavba cyklotrasy z lokality Lavičky do obce Pečice po úvozových cestách v délce 5,1 km.
Výše investice:	1.000.000, - Kč
Financování:	Financování z národního programu SFDI nebo MMR + spolufinancování obce. V současné chvíli se předpokládá dotace ve výši 70 %.
Odpovědnost	Zastupitelstvo obce Pečice

Opatření 5.1.: Modernizace obecní dopravní infrastruktury

Cyklotrasa Luh – Radětice

Období realizace:	2020–2025
Popis projektu:	Výstavba cyklotrasy z lokality Luh do obce Radětice po úvozových cestách v délce 3,9 km.
Výše investice:	1.000.000, - Kč
Financování:	Financování z národního programu SFDI nebo MMR + spolufinancování obce. V současné chvíli se předpokládá dotace ve výši 70 %.
Odpovědnost	Zastupitelstvo obce Pečice

Opatření 6.2.: Obnova úvozových cest

Úprava polních a úvozových cest v katastru obce Pečice

Období realizace:	2020–2025
Popis projektu:	Úprava polních a úvozových cest v katastru obce Pečice – propojení území.
Výše investice:	500.000, - Kč
Financování:	Financování z Evropských fondů, MMR (Ministerstva pro místní rozvoj) a KÚSK + spolufinancování obce.
Odpovědnost	Zastupitelstvo obce Pečice

B. 5. Podpora realizace programu

Program rozvoje obce Pečice byl vytvořen v průběhu prosince 2019 až února 2020. Realizační tým složený se zaměstnanců Dobrovolného svazku obcí ORP Příbram sbíral informace a podklady od starostky, zastupitelů a občanů obce Pečice. Na základě těchto podkladů byly vytvořeny cíle, opatření a aktivity pro období 2020–2025 v obci Pečice.

Způsob realizace Programu rozvoje obce Pečice

Za realizaci programu bude zodpovědná starostka obce Pečice spolu se zastupitelstvem obce Pečice, jež může dále dle svých kompetencí přiřazovat zodpovědnost za realizaci jednotlivých aktivit zaměstnancům úřadu či jednotlivým osobám (občanům, podnikatelům).

Monitoring realizace Programu rozvoje obce Pečice

Sledování plnění stanovených cílů, opatření a aktivit bude provádět zastupitelstvo průběžně. Plnění těchto cílů bude zásadní při přípravě a schvalování rozpočtu obce. Na požádání zastupitelů či občanů budou projednány jednotlivé aktivity a připravovány k realizaci. Hodnocení bude probíhat jednou ročně při sestavování rozpočtu na následující rok. Případné změny či nově vzniklé potřeby území budou projednány na zastupitelstvu a v případě schválení budou zapracovány do Programu rozvoje obce.

Způsob financování Programu rozvoje obce Pečice

V Programu rozvoje obce Pečice jsou definovány cíle, které povedou k naplnění představy o budoucím stavu obce. Jsou zde uvedeny aktivity, které budou realizovány v následujícím období 6 let. Jejich realizace je závislá na finančních prostředcích z Fondů EU, státního rozpočtu, krajského rozpočtu a rozpočtu obce.

Způsob aktualizace Programu rozvoje obce Pečice

Tento dokument nesmí být i s ohledem na komunální volby v období realizace chápán jako nepřekročitelný, v průběhu let by měl být aktualizován. Pro plnění správné funkce je třeba jej udržovat jako živý dokument. Pro snadnou aktualizaci byla právě vybrána aplikace OBCE PRO.

B. 6. Seznam použitých grafů v Rozvojovém dokumentu obce Pečice

Graf č. 1	Přehled počtu obyvatel v obci Pečice v letech 1972–2018.....	14
Graf č. 2	Vývoj počtu obyvatel v obci Pečice od roku 2014–2018	15
Graf č. 3	Změna počtu obyvatel obce Pečice za jednotlivé roky v období 2014-2018.....	17
Graf č. 4	Podnikatelské subjekty podle právní formy v roce 2018.....	25
Graf č. 5	Podnikatelské subjekty podle odvětví v roce 2018	26
Graf č. 6	Obyvatelé obce Pečice podle nejvyššího ukončeného vzdělání v roce 2011	32
Graf č. 7	Počet obyvatel obce Pečice vyjíždějících do zaměstnání a škol v roce 2011.....	33
Graf č. 8	Vývoj počtu nezaměstnaných osob v letech 2014–2019.....	34
Graf č. 9	Struktura využití půdy v katastrálním území Pečice k 31.12.2018.....	63
Graf č. 10	Graficky znázorněný přehled rozpočtového hospodaření obce Pečice v letech 2010-2018 (v tis. Kč)	65
Graf č. 11	Příjmy a výdaje k 31.12. 2018 v obci Pečice v tis. Kč.....	71
Graf č. 12	Graficky znázorněný přehled rozpočtového hospodaření obce Pečice v letech 2010-2018 (v tis. Kč)	72

B. 7. Seznam použitých tabulek v Rozvojovém dokumentu obce Pečice

<i>Tabulka č. 1.</i>	Přehled nemovitých kulturních památek v obci Pečice.....	11
<i>Tabulka č. 2.</i>	Drobné sakrální stavby v obci Pečice.....	13
<i>Tabulka č. 3.</i>	Přehled migrace v obci Pečice v období 1971-2018.....	16
<i>Tabulka č. 4.</i>	Změna počtu obyvatel obce Pečice za jednotlivé roky v období 2014-2018..	17
<i>Tabulka č. 5.</i>	Obyvatelstvo podle pohlaví a podle druhu pobytu v obci Pečice v roce 2011	18
<i>Tabulka č. 6.</i>	Obyvatelstvo podle státního občanství v obci Pečice v roce 2011	18
<i>Tabulka č. 7.</i>	Obyvatelstvo podle národnosti v obci Pečice v roce 2011	18
<i>Tabulka č. 8.</i>	Obyvatelstvo podle náboženské víry v obci Pečice v roce 2011	19
<i>Tabulka č. 9.</i>	Vývoj demografické křivky v období 2009-2018	19
<i>Tabulka č. 10.</i>	Stav obyvatel k 01.01.2019 dle věkového složení obyvatelstva.....	20
<i>Tabulka č. 11.</i>	Podnikatelské subjekty v obci Pečice v roce 2019 (OSVČ)	22
<i>Tabulka č. 12.</i>	Právnícké osoby, kterým bylo vydáno IČO a nezanikly /osoby registrované v RES/	24

<i>Tabulka č. 13.</i>	Přehled registrovaných podniků a podniků se zjištěnou aktivitou v obci Pečice v roce 2018.....	25
<i>Tabulka č. 14.</i>	Struktura podnikatelských subjektů podle velikosti obce Pečice v roce 2018	26
<i>Tabulka č. 15.</i>	Obyvatelé obce Pečice podle ekonomické aktivity v roce 2011.....	31
<i>Tabulka č. 16.</i>	Počet nezaměstnaných osob v obci Pečice v letech 2014-2019.....	33
<i>Tabulka č. 17.</i>	Přehled výše SKO, tříděného odpadu a nákladů na svoz a likvidaci odpadu v letech 2016–2018	37
<i>Tabulka č. 18.</i>	Přehled množství sebraného odpadu podle komodit v období 2013–2018 (množství v tunách)	37
<i>Tabulka č. 19.</i>	Přehled dopravní obslužnosti v obci Pečice v roce 2019	41
<i>Tabulka č. 20.</i>	Domovní fond v obci Pečice v roce 2011	42
<i>Tabulka č. 21.</i>	Bytový fond v obci Pečice v roce 2011	43
<i>Tabulka č. 22.</i>	Dokončené byty v letech 2012-2018 v obci Pečice, Středočeském kraji a České republice	43
<i>Tabulka č. 23.</i>	Přehled způsobu využití objektů v obci Pečice v roce 2018.....	44
<i>Tabulka č. 24.</i>	Domácnosti v bytech podle počtu členů a typu domácnosti v obci Pečice v roce 2011	45
<i>Tabulka č. 25.</i>	Stav obyvatel k 31.12.2018 dle věkového složení obyvatelstva.....	47
<i>Tabulka č. 26.</i>	Poskytovatelé sociálních a zdravotních služeb v ORP Příbram	48
<i>Tabulka č. 27.</i>	Parcely a pozemky v katastrálním území Pečice podle způsobu využití (2019)	67
<i>Tabulka č. 28.</i>	Parcely a pozemky v katastrálním území Pečičky podle způsobu využití (2019)	67
<i>Tabulka č. 29.</i>	Parcely a pozemky v katastrálním území Drsník podle způsobu využití v roce 2019	68
<i>Tabulka č. 30.</i>	Rozvaha (Bilance) k 31.12.2018	70
<i>Tabulka č. 31.</i>	Přehled výsledku hospodaření obce Pečice v letech 2012-2018 v tis. Kč...	73
<i>Tabulka č. 32.</i>	Vývoj rozpočtového hospodaření obce Pečice 2012–2018 /v tis. Kč/	74

B. 8. Zkratky použité v dokumentu:

ČOV – Čistírna odpadních vod

ČR – Česká republika

ČSÚ – Český statistický ústav

EU – Evropská unie

IROP – Integrovaný regionální operační program

MMR – Ministerstvo pro místní rozvoj

SFDI – Státní fond dopravní infrastruktury

SFŽP – Státní fond životního prostředí

OPŽP – Operační program životního prostředí

OÚ – Obecní úřad

SDH – Sbor dobrovolných hasičů

SLDB – Sčítání lid, domů a bytů

SWOT – Strengths, Weaknesses, Opportunities, Threats

SO ORP – Správní obvod obce s rozšířenou působností

OSVČ – Osoba samostatně výdělečně činná

JPO – Jednotka požární ochrany

O.P.S. – Obecně prospěšná společnost

ÚZP – Územní plán

IČO – Identifikační číslo

BRO – Biologicky rozložitelný odpad

SKO – Směsný komunální odpad

MěÚ – Městský úřad

SMO ČR – Svaz měst a obcí ČR

KÚSK – Krajský úřad Středočeského kraje

B. 9. Seznam zdrojů a použitá literatura

- Český statistický úřad, Běžná evidence obyvatel, 2018
- Český statistický úřad, Demografická ročenka měst
- Český statistický úřad, Městská a obecní statistika,
- Český statistický úřad, SLDB, 2011
- Český statistický úřad, Volební portál, dostupné z: <<http://www.volby.cz>>
- Ministerstvo financí: ÚFIS [online], dostupné z: <<http://www.info.mfcr.cz/ufis/>>
- Oficiální stránky města Příbram [online], dostupné z: <<http://www.pribram-city.cz>>
- Oficiální stránky Středočeského kraje [online], dostupné z: <www.kr-stredocesky.cz>
- Portál rozpočet obce [online], dostupné z: <www.rozpocetobce.cz>
- Monitor – státní pokladna, dostupné z: <<https://monitor.statnipokladna.cz/2018/>>
- Regionální informační servis [online], dostupné z: <<http://www.risy.cz/>>
- Územní plán obce Pečice, 2018
- Územně analytické podklady obce s rozšířenou působností Příbram, aktualizace 2012.
- Zákon č. 128/2000 Sb., o obcích
- Obecní úřad Pečice
- Webové stránky obce Pečice, dostupné z: <http://www.obec-Pečice.cz/>
- Kulturní památky v ČR, dostupné z: www.kulturnipamatky.cz
- Geocaching, informace, dostupné z: <https://www.geocaching.com>
- Výpis z registru ekonomických subjektů ČSÚ v ARES, dostupné z: <https://www.info.mfcr.cz/>
- Ochrana přírody Střední Čechy, dostupné z: <http://strednicechy.ochranaprirody.cz/pece-o-vodni-rezim-krajiny/nektere-vodni-toky-strednich-cech/litavka/>