

Program rozvoje obce

Rybníky



na období 2019-2025

První strategický dokument zpracován v červenci 2015 a projednán na zastupitelstvu dne 17. 7. 2015 (verze 1)

První Program rozvoje obce byl schválen zastupitelstvem dne 5. 6. 2019 (verze 1.2)

Dílčí hodnocení plnění PRO (1. dílčí aktualizace PRO): schváleno zastupitelstvem obce dne 27. 11. 2019 (verze 1.3)

Program rozvoje obce Rybníky v 1. 3.

OBSAH	2
1 ÚVOD – PROČ JE DOBRÉ MÍT PROGRAM ROZVOJE OBCE.....	4
1.1 POSTUP ZPRACOVÁNÍ ROZVOJOVÉHO DOKUMENTU	4
2 ANALYTICKÁ ČÁST PROGRAMU ROZVOJE OBCE.....	5
2.1 ZÁKLADNÍ INFORMACE O OBCI.....	5
2.2 HISTORIE	5
2.3 ÚZEMÍ	6
2.4 OBYVATELSTVO.....	7
2.4.1 <i>Demografická situace</i>	7
2.5 HOSPODÁŘSTVÍ	10
2.5.1 <i>Ekonomická situace a občanská vybavenost</i>	10
2.5.2 <i>Trh práce</i>	12
2.6 INFRASTRUKTURA	13
2.6.1 <i>Technická infrastruktura</i>	13
2.6.2 <i>Dopravní infrastruktura</i>	14
2.6.3 <i>Místní komunikace, turistické a cyklo trasy</i>	14
2.6.4 <i>Dopravní obslužnost</i>	15
2.7 VYBAVENOST OBCE	16
2.7.1 <i>Zdravotnictví</i>	16
2.7.2 <i>Sociální péče</i>	16
2.7.3 <i>Školství</i>	16
2.7.4 <i>Odpadové hospodářství</i>	16
2.7.5 <i>Sport, tělesná výchova a spolky</i>	17
2.7.6 <i>Kultura a péče o památky</i>	17
2.8 ŽIVOTNÍ PROSTŘEDÍ	18
2.9 SPRÁVA OBCE	21
2.9.1 <i>Obecní úřad a kompetence obce</i>	21
2.9.2 <i>Hospodaření a majetek obce</i>	21
2.9.3 <i>Bezpečnost</i>	21
2.9.4 <i>Vnější vztahy a vazba</i>	22
3 SWOT ANALÝZA OBCE RYBNÍKY (VÝCHODISKA PRO NÁVRHOVOU ČÁST)	23
4 NÁVRHOVÁ ČÁST PRO RYBNÍKY	25
4.1 VIZE OBCE RYBNÍKY	25
4.2 CÍLE A OPATŘENÍ	25
4.2.1 <i>Strategické cíle</i>	25
4.3 OPATŘENÍ.....	26
5 PROJEKTOVÉ ZÁMĚRY	27
6 ZREALIZOVANÉ AKCE A PROJEKTY	30
6.1 ZHODNOCENÍ IMPLEMENTACE DOKUMENTU PRO ZA ROK 2019 (CO SE ZREALIZovalo, PŘÍP. SE S REALIZACÍ ZAPOČALO)	30
7 PODPORA REALIZACE PRO RYBNÍKY	31
8 SEZNAM GRAFŮ, OBRÁZKŮ A TABULEK	32
9 SEZNAM ZDROJŮ	33

Seznam zkratk

DSO – dobrovolný svazek obcí

EU – Evropská unie

KES – koeficient ekologické stability

K.Ú. – katastrální území

MAS – Místní akční skupina

ORP – obec s rozšířenou působností

OSH – okresní sdružení hasičů

OSVČ – osoba samostatně výdělečně činná

OÚ – obecní úřad

PID – pražská integrovaná doprava

PRO – program rozvoje obce

SDH – sdružení dobrovolných hasičů

SHČMS – Sdružení hasičů Čech, Moravy a Slezska

TJ – tělovýchovná jednota

1 ÚVOD – PROČ JE DOBRÉ MÍT PROGRAM ROZVOJE OBCE

Program rozvoje obce je spolu s územním plánem jedním ze základních dokumentů, který stanovuje cíle a priority rozvoje obce v budoucích letech. Tento dokument tak napomůže účelnému a efektivnímu směřování finančních prostředků nejen z obecního rozpočtu, ale i z externích prostředků. Dokument slouží jako významný podklad pro čerpání finančních prostředků z evropských i národních zdrojů.

Program rozvoje obce byl zpracován v období leden 2019 – duben 2019 na sedmileté plánovací období 2019 – 2025, čímž aktualizoval stávající dokument „Plán rozvoje obce Rybníky pro období 2015 – 2020“.

Metodické vedení zajišťovali po odborné stránce pracovníci Centra společných služeb Svazku obcí Dobříšska a Novoknínska podle metodiky tvorby programu rozvoje obce, zpracované Ministerstvem pro místní rozvoj České republiky. Více informací k této metodice je možné nalézt zde: <http://www.mmr.cz/cs/Regionalni-politika-a-cestovni-ruch/Podpora-regionu/Rozvoj-obci/Archiv/Elektronicka-metodicka-podpora-rozvojovych-dokumen>.

1.1 POSTUP ZPRACOVÁNÍ ROZVOJOVÉHO DOKUMENTU

Program rozvoje obce (dále jen PRO) je základním plánovacím dokumentem definovaným v zákoně o obcích č. 128/2000 Sb. Jeho schválení podléhá zastupitelstvu obce. Dokument byl zpracován z toho důvodu, aby bylo zřejmé, kam obec chce do budoucna směřovat. PRO obsahuje statistická data o obci, definuje silné, slabé stránky, vizi a priority obce v následujících letech.

Dokument byl vytvářen od ledna 2019 do dubna 2019 a je určen na období 2019– 2025. V lednu bylo osloveno Centrum společných služeb Svazku obcí Dobříšska a Novoknínska (dále jen CSS) starostkou obce Rybníky s žádostí o aktualizaci stávajícího strategického dokumentu. Východiskem pro návrhovou část bylo ustavující zastupitelstvo na podzim roku 2018, kde byly představeny priority pro nadcházející volební období. Obyvatelé se mohli vyjádřit k současné situaci a spokojenosti v obci s návrhy k dalšímu rozvoji obce.

Dále byly stanoveny konkrétní aktivity, které by měly být realizovány. Konkrétní aktivity jsou uvedeny v návrhové části tohoto dokumentu.

Schvalovací doložka:

Program rozvoje obce Rybníky na období 2019 - 2025 schválilo usnesením č. 8/8/2019 v souladu s §84 odst.2 písm a) zákona č. 128/2000 Sb., o obcích, v platném znění, zastupitelstvo obce Rybníky dne 5. 6. 2019.

V roce 2019 byl zhodnocen dosavadní průběh realizace rozvojových záměrů uvedených v PRO. Dílčí aktualizaci PRO schválilo zastupitelstvo obce dne 27. 11. 2019.

2 ANALYTICKÁ ČÁST PROGRAMU ROZVOJE OBCE

V analytické části je nejprve rozpracována demografická situace v obci, protože právě lidský faktor výrazně ovlivňuje podobu obce i aktivity, které se zde odehrávají. Dále se tato kapitola věnuje ekonomické oblasti, dopravní a technické infrastruktuře, občanské vybavenosti, životnímu prostředí a správě obce.

2.1 ZÁKLADNÍ INFORMACE O OBCI

Starosta obce	Kateřina Charvátová
IČO obce	00875899
Adresa sídla	OÚ Rybníky, Rybníky č.p. 32, 263 01 Dobříš
E-mail	obecniurad@rybniky.net
Telefon	602 578 428
Internetové stránky	www.rybniky.net

2.2 HISTORIE

První písemná zmínka o obci pochází z roku 1603 a název nese podle rybníka, který se zde rozléval. V té době měly Rybníky 36 domů s 237 obyvateli, osada Budín 7 chalup s 52 obyvateli a osada Libice 18 domů s 91 obyvateli.

Obec vždy patřila k dobříšskému panství, které bylo po Třicetileté válce prodáno hraběti Bruno Mansfeldovi. Do r. 1932 patřily Rybníky pod obec Drhovy, poté byly samostatnou obcí až na období let 1988 – 1991, kdy se staly součástí města Dobříš.

Dne 27. července roku 1914 bylo 18 mužů z obce povoláno do války; padlým vojákům byl r. 1921 odhalen pomník.

O deset let později byla vystavěna kaplička zasvěcená Janu Nepomuckému.

V 50. letech 20. století probíhala kolektivizace vesnice a bylo založeno JZD Rybníky.

V 60. letech byla rekonstruována restaurace, budován společenský sál a vybudována nová asfaltová silnice.

V 70. letech proběhlo slavnostní otevření sálu a místního pohostinství, postavena nová budova požární zbrojnice a obecního úřadu, byl budován vodovod a proběhla stavba sušičky na zelená krmiva.

2.3 ÚZEMÍ

Rybníky jsou obec na řece Kocábě nacházející se asi 5 km od Dobříše v okrese Příbram.

Obec Rybníky se skládá ze tří částí na dvou katastrálních územích:

- Budín (leží v k. ú. *Rybníky*)
- Libice (i název k. ú.)
- Rybníky (i název k. ú.)

Obrázek 1: Obec Rybníky



Zdroj: <https://mapy.cz>, <https://www.google.cz/maps>

Příbram je vzdálena 22 km po silnici II. třídy č. 119 a poté po rychlostní komunikaci D4 a silnici I. třídy č. 18 jihozápadním směrem. Hlavní město Praha se nachází 52 km daleko po silnici č. 119 a následně rychlostní komunikaci D4 severovýchodním směrem.

Obrázek 2: Katastrální mapa



Zdroj: <https://regiony.kurzy.cz/katastr/rybniky-okres-pribram/>

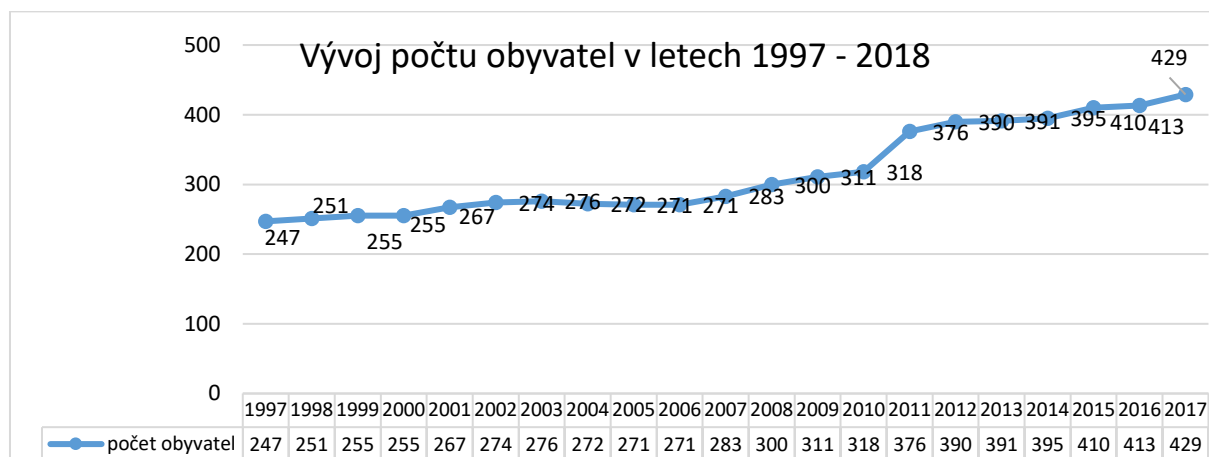
2.4 OBYVATELSTVO

2.4.1 DEMOGRAFICKÁ SITUACE

Graf č. 1 vyjadřuje vývoj počtu obyvatel ve sledovaném období během let 1997 – 2017. Z něj je patrný neustálý nárůst obyvatel, který ve sledovaném období 20 let stoupl o 74 %. Nejvýraznějšího nárůstu dosáhla obec v roce 2011, kdy v obci přibylo 58 nových obyvatel. Počet obyvatel obce Rybníky tak vzrostl o 18 % oproti roku předešlému.

Hustota zalidnění se v obci Rybníky pohybuje okolo 76 obyvatel na km² (rok 2017). V porovnání s ostatními obcemi ORP Dobříš se jedná o obec, která je osídlena hustěji. Průměrná hustota v ORP Dobříš se pohybuje na hodnotě 70,7 obyvatel na km². Dle všeobecně přijímané metodiky evropské Organizace pro hospodářskou spolupráci a rozvoj jsou Rybníky dle počtu obyvatel na km² venkovskou obcí (hraniční hodnota v této metodice je 150 obyv./km²).

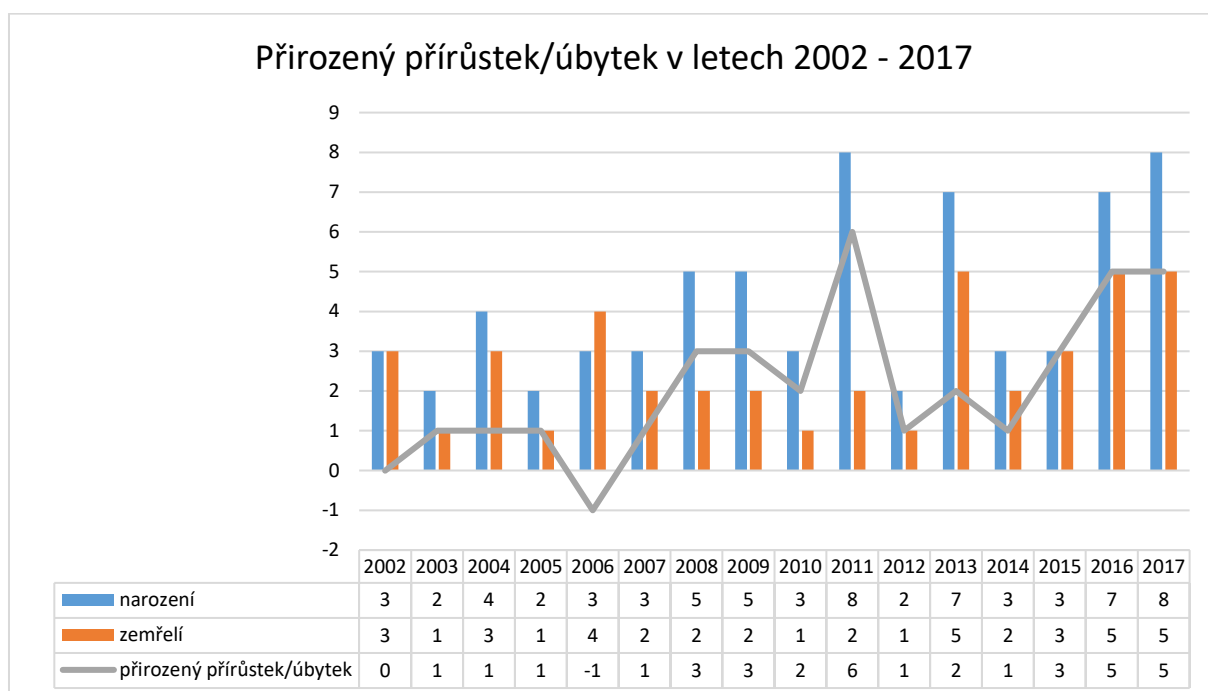
Graf 1: Vývoj počtu obyvatel v letech 1997 - 2017



Zdroj: ČSÚ

Přirozený přírůstek/úbytek je rozdíl mezi počtem narozených a zemřelých obyvatel obce. Dle grafu č. 2 je zřejmé, že rozdíl se pohybuje v kladných číslech, s výjimkou roku 2006. Nelze říci, že by narozených dětí postupně přibývalo, v nejsilnějších ročníkách se narodilo 7 – 8 dětí, zatímco v těch slabších jen 2 – 3 děti/ročně. Během roku zemře 1 – 5 občanů z obce, křivka přirozeného přírůstku tedy kolísá.

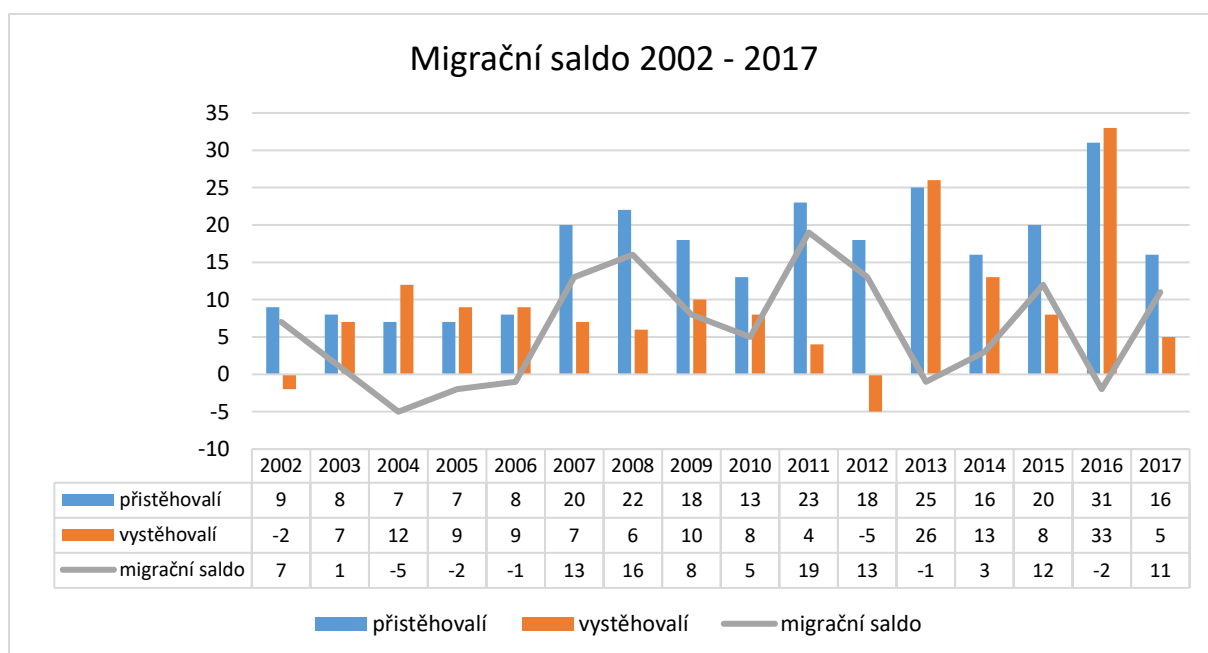
Graf 2: Přirozený přírůstek/úbytek v letech 2002 - 2017



Zdroj: ČSÚ

Migrační saldo znázorněné v grafu č. 3 vyjadřuje rozdíl mezi přistěhovalými a vystěhovalými obyvateli. Počet přistěhovalých se výrazně zvýšil v roce 2007, což souvisí s výstavbou rodinných domů na okraji obce a přílivem nových obyvatel. Od té doby se pohybuje počet přistěhovalých okolo 20 osob a migrační saldo je až na výjimky v letech 2013 a 2016 kladné.

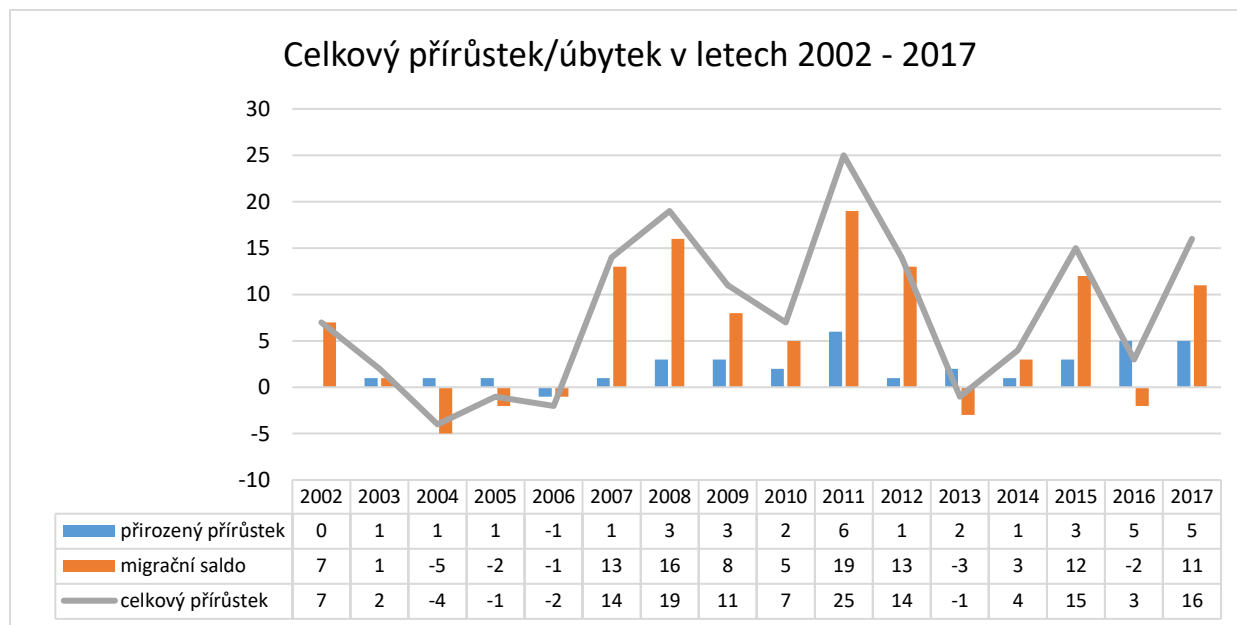
Graf 3: Migrační saldo v letech 2002 - 2017



Zdroj: ČSÚ

Celkový přírůstek obyvatel zobrazený v grafu č. 4 je součtem migračního salda a přirozeného přírůstku (úbytku). Jak již bylo patrné z předchozích grafů, přibývá jak narozených dětí, tak přistěhovalých obyvatel, proto je v obci Rybníky až na výjimky evidován celkový přírůstek v kladných číslech.

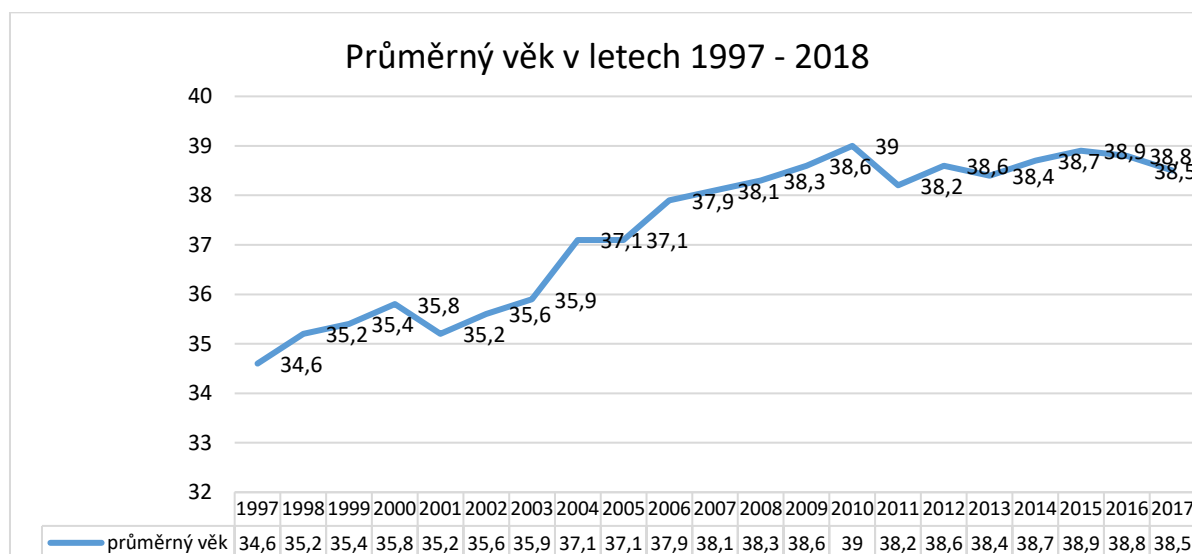
Graf 4: Celkový přírůstek/úbytek v letech 2002 - 2017



Zdroj: ČSÚ

Průměrný věk v obci Rybníky do roku 2010 narůstal výraznějším tempem; v roce 2011 došlo k mírnému poklesu a od té doby se drží hodnota průměrného věku okolo 38 – 39 let. V porovnání s hodnotou průměrného věku v ORP je stále nižší, v roce 2017 činil průměrný věk v ORP 41,3 roku.

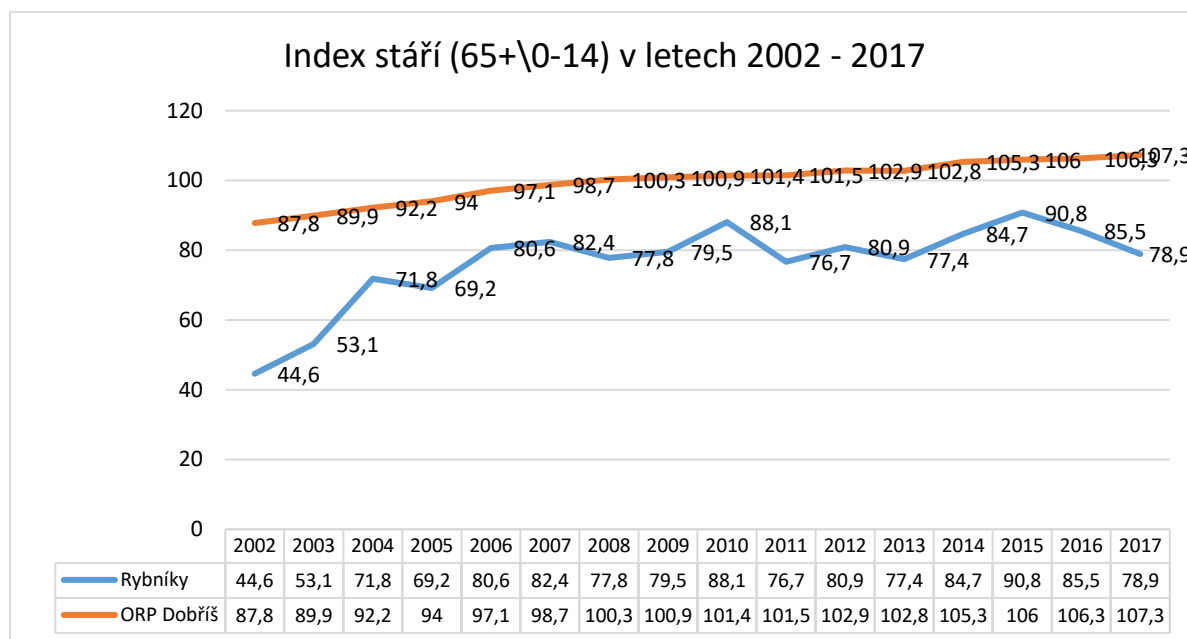
Graf 5: Průměrný věk obyvatel v letech 1994 - 2017



Zdroj: ČSÚ

Index stáří vyjadřuje věkovou strukturu obyvatelstva a je ukazatelem, který vypovídá o stárnutí (resp. mládnutí) populace. Hodnoty v grafu č. 6 vyjadřují poměr počtu obyvatel starších 65 let k počtu dětí do 14 let. V obci Rybníky má index stáří sice vzestupnou tendenci, nikdy však nepřekročil hranici 100 – tedy stále převažují děti do 14 let nad osobami staršími 65 let, jedná se tedy o věkově „mladou“ obec. V roce 2017 připadalo na 100 dětí jen 79 seniorů, což je výrazně méně než je průměr v ORP (na 100 dětí připadá 107 seniorů).

Graf 6: Index stáří v letech 2002 - 2017



Zdroj: ČSÚ

2.5 HOSPODÁŘSTVÍ

2.5.1 EKONOMICKÁ SITUACE A OBČANSKÁ VYBAVENOST

V roce 2017 bylo v obci Rybníky evidováno 127 podnikatelských subjektů, mezi nimiž převažují osoby samostatně výdělečně činné (115). Velký podnik se v obci nenachází žádný, malý i mikropodnik je v obci jeden.

V obci se nachází regionálně silný zaměstnavatel (Anbremetall a.s. a Aluhut a.s.) a jeho kapacity téměř dostačující poptávce ekonomicky aktivních (77,78%). Ovšem řada obyvatel vyjíždí za zaměstnáním na Dobříš, do Příbrami nebo do Prahy.

Tabulka 1: Podnikatelské subjekty dle klasifikace CZ-NACE

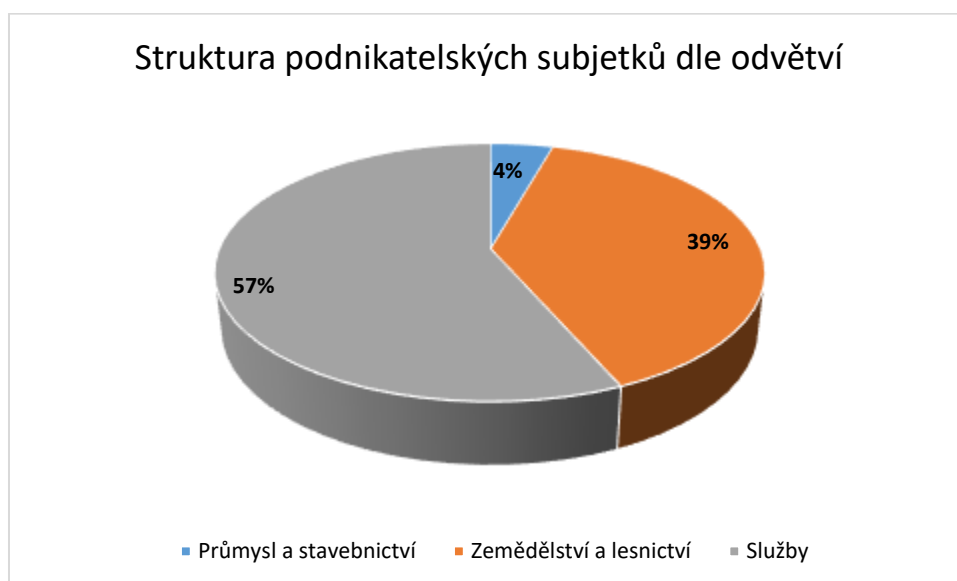
Ekonomická aktivita	Počet
Zemědělství, lesnictví, rybářství	5
Zpracovatelský průmysl	12

Stavebnictví	33
Velkoobchod a maloobchod; opravy a údržba motorových vozidel	22
Doprava a skladování	2
Ubytování, stravování a pohostinství	7
Činnosti v oblasti nemovitostí	2
Profesní, vědecké a technické činnosti	18
Kulturní, zábavní a rekreační činnosti	1
Ostatní činnosti	10
Nezařazeno	3
Státní organizace - počet subjektů	0
Akciové společnosti - počet subjektů	2
Obchodní společnosti - počet subjektů	3
Družstevní organizace - počet subjektů	0
Podnikatelé - fyzické osoby - počet subjektů	115
Svobodná povolání - počet subjektů	2
Ostatní právní formy - počet subjektů	5
Počet subjektů bez zaměstnanců	52
Počet subj.s 1-9 zaměst.- mikropodniky	7
Počet subj.s 10-49 zaměst.- malé podniky	1
Počet subj.s 50-249 zaměst.- střed.podn.	1
Počet subj.s >249 zaměst.- velké podniky	0

Zdroj: www.risy.cz

Nejvíce podnikatelských subjektů bylo registrováno v oblasti služeb (57 %), dále pak v zemědělství a lesnictví (39 %). Podniky zabývající se průmyslem a stavebnictvím tvoří jen 4 % ze všech podnikatelských subjektů v obci.

Graf 7: Struktura podnikatelských subjektů dle odvětví



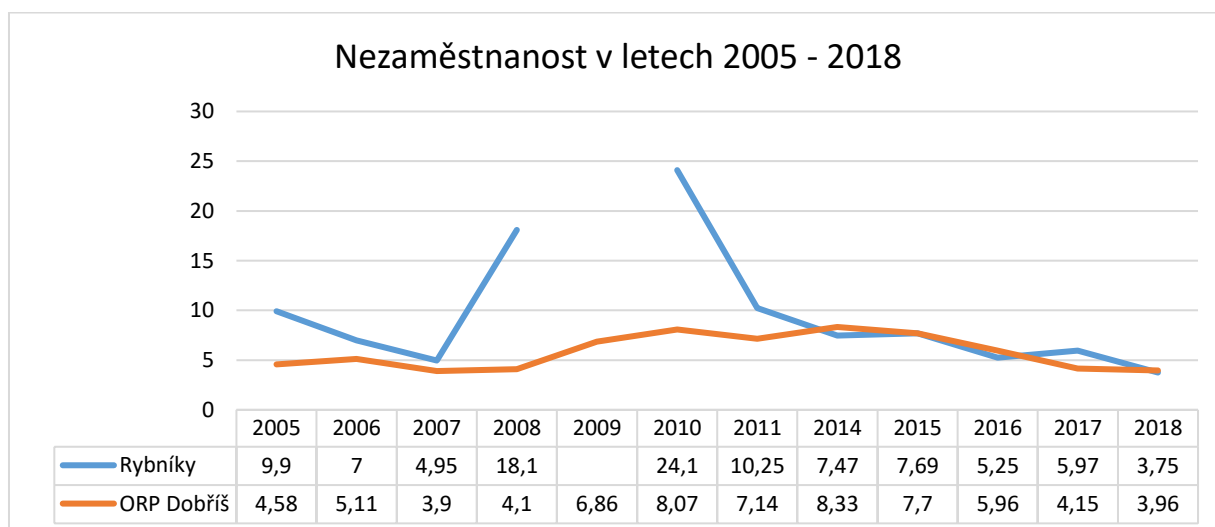
Zdroj: ČSÚ

2.5.2 TRH PRÁCE

Graf č. 8 znázorňuje míru nezaměstnanosti v obci Rybníky v porovnání s celým ORP Dobříš. Z něj je patrné, že v období let 2008 – 2010 několikanásobně překračovala průměrnou míru nezaměstnanosti ORP, když se pohybovala okolo 20 %. V dalších letech nezaměstnanost v obci Rybníky klesala až na hodnoty srovnatelné s průměrem v ORP Dobříš a nyní se pohybuje na hranici okolo 4 %.

V roce 2009 nebyl údaj o míře nezaměstnanosti v obci Rybníky k dispozici a v letech 2012 – 2013 nebyly vzhledem ke změně metodiky měření MPSV hodnoty míry nezaměstnanosti zjišťovány.

Graf 8: Nezaměstnanost v letech 2005 – 2018



Zdroj: ČSÚ

2.6 INFRASTRUKTURA

2.6.1 TECHNICKÁ INFRASTRUKTURA

Zásobování pitnou vodou – Obec Rybníky je v současné době zásobena z větší části pitnou vodou z vodovodu pro veřejnou potřebu Libice – Rybníky, který provozuje Vodohospodářská společnost Dobříš. Vodovod byl postaven v roce 1956 Uranovými doly v důsledku poddolování a ztráty vody ve studních. Zásobní řád, kterým je pitná voda dopravována do obce, je v předávací šachtě napojen na příbramský vodovod z úpravny vody Hatě. Aktuálně probíhá v obci Rybníky masivní výměna původního vodovodního řádu a výstavba vodovodu v lokalitách, kam dosud nebyla přivedena. Objekty na západním okraji správního území obce (Budín) jsou zásobovány vodou z veřejné sítě sousedního sídla Budínek. Zbytek obyvatel je zásoben vodou z domovních studní.

Kanalizace a ČOV – V obci Rybníky je v současné době budován systém kanalizace pro veřejnou potřebu na základě projektové dokumentace (08/2011) na vybudování tlakové splaškové kanalizační sítě a ČOV od firmy „Projekty vodohospodářských staveb a inženýrských sítí Ing. Václav Ureš“ s vydaným stavebním – vodohospodářským povolením.

Splaškové vody z objektů v rozvojových plochách budou odváděny prodlouženými koncovými větvemi novou tlakovou splaškovou kanalizací do ČOV s kapacitou pro 450 EO, s vyústěním do toku Kocáby. Toto je aktuálně v řešení s vedením obce Svaté Pole a není jisté, zda to tak dopadne, Raději to tam zatím nedávejme.

V objektech, které nebude možno na veřejnou kanalizaci připojit, zůstane ve funkci individuální likvidace odpadních vod na vlastních nemovitostech.

Doposud jsou splaškové vody zachycovány v bezodtokových jímkách, odkud se vyvážejí na ČOV. Dešťové vody jsou částečně odváděny dešťovou kanalizací, která je ve správě obce a v letošním roce se budou posilovat její řady v hlavní silnici II/119 protínající obec Rybníky. Zbytek dešťových vod je odváděn systémem příkopů, struh a propustků do místní bezejmenné vodoteče (přítok Kocáby).

Zásobování elektrickou energií – Objekty v obci jsou doposud vytápěny kombinovaným způsobem – většinou pevnými palivy a v malé míře elektricky nebo jinými druhy paliva.

Obec je napájena elektrickou energií ze systému nadzemních a kabelových vedení 22 kV z blízkých rozvodů 110/22 kV. Správním územím obce prochází nadřazená trasa nadzemního vedení VVN: 400 kV – 420 ETU2 – TR 400/110 kV Mírovka (HB).

Stávající trafostanice jsou převážně venkovního provedení s osazením transformátorů různých výkonů, které je většinou možno výměnou transformátorů nebo rekonstrukcí TS zvýšit.

Plynofikace – Plyn zatím v obci zaveden není, ačkoli je k severní hranici katastrálního území obce do VTL-RS přiveden VTL plynovod, který slouží pro technologické účely výroby v průmyslovém areálu firmy Anbremetall.

Veřejné osvětlení – V obci se svítí po celou noc ve všech místních částech. Osvětlení je nutné pravidelně opravovat a inovovat. V letošním roce došlo k doplnění lamp veřejného osvětlení v některých lokalitách obce a v tomto doplňování se bude nadále postupně pokračovat.

Veřejný rozhlas – Obec má zajištěný SMS info kanál. Veřejný rozhlas v obci není zaveden.

2.6.2 DOPRAVNÍ INFRASTRUKTURA

Obec Rybníky z hlediska širších komunikačních souvislostí je situována v poměrně příznivé poloze jižně od trasy dálnice II. třídy D/4, které vytváří důležité komunikační propojení vedené od Pražského okruhu jihozápadním směrem do Dobříše, jižně Příbrami a dále do Strakonice. Na tuto páteřní silniční trasu jsou pak připojeny další silnice II. a III. třídy, které zajišťují dostupnost a přímou dopravní obsluhu obcí přilehlého území.

Komunikační páteří obce je silnice II/119, která v širších územních souvislostech vytváří propojení ve směru západ – východ vedené od Dobříše ve směru na Sedlčany k připojení na silnici II/105 a silnici I/18. Do správního území obce trasa vstupuje přes území obce Stará Huť, prochází centrem obce Rybníky a pokračuje obcemi Drhovy, Borotice, kterou pokračuje do Cholína, kde překračuje tok Vltavy ve směru na Nalžovice.

V roce 2010 proběhlo sčítání provozu na dálniční a silniční síti a v úseku 1-4240 Rybníky – Borotice, zaústění do 102 bylo napočteno celkem 1654 motorových vozidel během 24 hodin. To svědčí o poměrně nízké intenzitě dopravy s rovněž nízkým podílem vozidel těžké nákladové dopravy (200 projíždějících vozidel/24 hodin). Tato skutečnost je příznivá především z hlediska negativních emisí vyvolaných silniční dopravou na životní prostředí v území.

Vzhledem k nedostatku pracovních příležitostí v obci, je většina obyvatel nucena za prací dojíždět na Dobříš, do Příbrami či Prahy a to právě po frekventované silnici č. II/119. Dobříš je vzdálena od Rybníků 5 km, Příbram 21 km a hlavní město Praha je 51 km.

2.6.3 MÍSTNÍ KOMUNIKACE, TURISTICKÉ A CYKLO TRASY

Na výše uvedenou trasu silnice II/119 jsou připojeny další místní a účelové komunikace zajišťující propojení jednotlivých částí správního území, dále až dopravní obsluhu každého jednotlivého objektu a jednotlivých obhospodařovaných ploch a pozemků.

Celkem se v obci nachází cca 6,5 km místních komunikací, které je nutné průběžně opravovat.

Parkování vozidel s ohledem na výlučně individuální charakter bytové zástavby nepředstavuje v obci vážnější problém. Pro potřeby dopravy v klidu u objektů jsou využívány plochy přiléhající k místním komunikacím.

Chodníky – v obci nejsou vybudované chodníky. V rámci posílení bezpečnosti je nutné, aby byly vybudovány chodníky podél hlavní silnice. Budování chodníků bude v obci zahájeno v letošním roce po dokončení výstavby kanalizace - v první fázi půjde o osazení obrubníků.

Po západní hranici správního území obce zhruba ve směru sever-jih prochází „červená“ pěší turistická trasa vedená ze Strže u Staré Hutě od Památníku Karla Čapka, přes Budínek do Dalekých Dušníků, odkud pak dále pokrčuje do Nečína.

Při severní hranici správního území obce prochází „žlutá“ pěší turistická trasa vedená z Dobříše, přes Josefovo údolí do správního území obce, odkud dále pokračuje údolím toku Kocáby ve směru na severovýchod.

Zelená turistická trasa prochází severovýchodní částí katastrálního území. Začíná u Památníku Karla Čapka a pokračuje přes Rybníky, Homoli, Slovanskou Lhotu, Žebrák, Hřiměždice, Vestec a v Oborách u rozcestí se rozděluje. Jedna trasa vede přes Smolotely až do Bohotic a druhá zelená trasa vede do Hájů u Příbrami.

Vlastním správním územím obce Rybníky neprochází žádná turisticky značená cyklotrasa.

2.6.4 DOPRAVNÍ OBSLUŽNOST

Autobusová doprava

Autobusové spojení s městem Dobříš zajišťuje linka D 54. Trasa vede z Dobříše přes Budínek (Svaté Pole), Rybníky, Drhovy, Borotice, Drevníky až do Županovic. Spojení lze využít 5 x denně; na Dobříš jezdí autobus v 5:41, 7:31, 13:41, 16:06 a 17:14. Z Dobříše zpět na Rybníky je možné se dostat v 6:10, 11:35, 15:00, 16:30 a v 17:45.

Autobusové zastávky se nachází při hlavní silnici ve středu obce. Aktuální umístění zastávek bude řešeno v souvislosti s výstavbou chodníků a novými normami.

Tabulka 2: Autobusová linka

Číslo linky	Trasa
303054	Dobříš – Budínek – Rybníky – Drhovy – Drhovce – Nechalov – Homole – Borotice – Drevníky - Županovice

Zdroj: www.idos.cz

Železniční doprava – Obcí Rybníky železnice neprochází; nejbližší železniční spoje se nachází na Dobříši a v Příbrami.

2.7 VYBAVENOST OBCE

2.7.1 ZDRAVOTNICTVÍ

Ordinace lékařů se v obci nenachází. Nejbližší ordinace praktického lékaře se nachází na Dobříši a v Boroticích. Spádová nemocnice včetně rychlé záchranné služby je k dispozici v Příbrami.

2.7.2 SOCIÁLNÍ PÉČE

V rámci regionu byl zpracován Komunitní plán sociálních služeb regionu Brdy-Vltava na období 2018 – 2023. Sociální služby zajišťuje v přímé péči klientům (pečovatelská služba) Farní charita Starý Knín na základě smlouvy s obcí. Nejbližší Domov pro seniory (zřizovatel Středočeský Kraj) se nachází ve městě Dobříš. Obec zajišťuje dostupnost širokého spektra sociálních služeb prostřednictvím poskytování příspěvku do Sociálního fondu regionu Brdy-Vltava (více o fondu: <http://socialnifond.brdy-vltava.cz/>). Mechanismus sociálního fondu umožňuje podpořit ověřené regionální poskytovatele sociálních služeb a dostupnost služeb pro obyvatele tzv. „od kolébky až po hrob“ z území MAS Brdy-Vltava.

2.7.3 ŠKOLSTVÍ

Mateřská škola se v obci nenachází. Děti předškolního věku navštěvují MŠ v sousedních obcích – Drhovy, Borotice, Svaté Pole a Dobříš. V roce 2019 je umístěno 5 dětí v MŠ Svaté Pole, 1 dítě v MŠ Borotice a 4 děti v MŠ Drhovy.

Základní škola se v obci nenachází, a tak žáci dojíždí do škol v Dobříši, jejichž kapacita však začíná být naplněna, a vzniká tak potřeba po navýšení kapacit základních škol v regionu. V roce 2019 započala výstavba nového pavilonu 2. základní školy Dobříš, na jejímž vybudování se obec Rybníky finančně spolupodílí.

2.7.4 ODPADOVÉ HOSPODÁŘSTVÍ

Svoz komunálního odpadu zajišťuje firma Rumpold s možností týdenního, čtrnáctidenního, či kombinovaného (letní x zimní) nebo měsíčního intervalu. V obci se nachází 3 hnízda na tříděný odpad Aktuálně obec pracuje na navýšení počtu těchto míst a má podanou žádost o dotaci na výstavbu sběrného dvora pro bio odpad a kovový odpad a výstavbu „kontejnerových hnízd“

Umístění	Tříděný odpad					
	papír	plast	sklo bílé	sklo barevné	nápojové kartony	textil
U obecního úřadu	✓	✓	✓	✓	✓	✓

Na Libici	✓	✓	✓	✓	✓	
Na Budíně	✓	✓	✓	✓		

Zdroj: vlastní šetření

Biologicky rozložitelný odpad je v obci řešen – svozovým místem na pozemku obce, kde je kontejner pro trávu a listí.

Svoz nebezpečného odpadu, velkoobjemového odpadu a železného odpadu – zajišťuje obec ve spolupráci se spol- Rumpold cca 2x do roka.

Železný odpad sváží hasiči.

2.7.5 SPORT, TĚLESNÁ VÝCHOVA A SPOLKY

Dětské hřiště – v obci se nachází dětské hřiště, které je vybaveno novými herními prvky.

V areálu, kde se nachází dětské hřiště, jsou i dvě antuková hřiště, nejčastěji využívaná místním spolkem nohejbalistů. Dále se zde nachází starší zázemí/kabiny, které budou v návaznosti na vypracovanou PD rekonstruovány. V plánu obce je výstavba multifunkčního hřiště/plochy, která bude víceúčelová a využitelná tak pro širší spektrum obyvatel. Aktuálně je v přípravě návrh situace, která bude následně představena místním občanům.

SH-ČMS - Sbor dobrovolných hasičů Rybníky – sbor vznikl v roce 1899. Hasiči pomáhají s úklidem obce, podílejí se na akcích v obci a v neposlední řadě pomáhají občanům při povodních. V letošním roce budou v červenci oslavovat výročí 120 let od založení.

2.7.6 KULTURA A PÉČE O PAMÁTKY

Na území obce Rybníky se nenachází žádné významné kulturní památky, jen dvě drobné sakrální památky:

- Bývalý **evangelický kostel**, vybudovaný kolem 19. století místním sborem, byl r. 2007 prodán do soukromého vlastnictví
- **Kaple sv. Jana Nepomuckého**



Tabulka 3: Kulturní a společenské akce

Typ akce	Termín konání	Organizátor
Volejbalové a nohejbalové turnaje	srpen	OÚ, SDH
Turnaj v minikopané	srpen	SDH
Taneční zábavy, plesy	leden, únor	OÚ, SDH, Myslivci
Kulturní akce pro důchodce	prosinec	OÚ
Sportovní a kulturní akce pro děti	červen, prosinec	OÚ

Zdroj: MAS Brdy-Vltava

Pro zasílání informací o konání kulturních a společenských akcích stejně jako dalších důležitých zpráv z obecního úřadu mohou občané využít **SMS InfoKanál**.

2.8 ŽIVOTNÍ PROSTŘEDÍ

Geomorfologie

Soustava: Česko-moravská, Podsoustava: Středočeská pahorkatina, Celek: Benešovská pahorkatina, Podcelek: Dobříšská pahorkatina, Okresek: Mníšecká pahorkatina – Dobříšská kotlina

Území obce Rybníky je součástí geomorfologického podcelku Dobříšská pahorkatina. Jedná se o členitou pahorkatinu převážně na zvrásněných sedimentech.

Relativně plochá krajina severní části území obce se východním a jižním směrem stává dynamičtější se zalesněnými svahy a údolími potoků. Územím protéká říčka Kocába, zde ještě spíše větší potok. Koryto Kocáby se vine v nivě ve volných zákrutech až meandrech.

Střední nadmořská výška – průměrná nadmořská výška činí 337 m n. m. Nejvyššími vrcholy obce jsou Na Mýtkách (399 m n. m.) a Kozinec (457 m n. m.).

Klimatická oblast – Obec Rybníky spadá do klimatické oblasti MT 11, pro niž je charakteristické dlouhé léto, teplé a suché; přechodné období krátké s mírně teplým jarem a podzimem, zima je krátká, mírně teplá a velmi suchá s krátkým trváním sněhové pokrývky.

Klimatické charakteristiky	MT 11
Počet letních dnů	40 - 50
Počet dnů s teplotou vyšší než 10°C	140 - 160
Počet mrazových dnů	110 - 130
Počet ledových dnů	30 - 40
Průměrná teplota v lednu [°C]	-2 - -3
Průměrná teplota v dubnu [°C]	7 - 8

Průměrná teplota v červenci [°C]	17 - 18
Průměrná teplota v říjnu [°C]	7 - 8
Počet dnů se srážkami 1 mm a více	90 - 100
Úhrn srážek ve vegetačním období [mm]	350 - 400
Úhrn srážek v zimním období [mm]	200 - 250
Počet dnů se sněhovou pokrývkou	50 - 60
Počet jasných dnů	120 - 150
Počet zatažených dnů	40 - 50

Zdroj: Členění podnebí ČR dle Quitta

Ochrana přírody a krajiny

Pilíř životního prostředí vyjadřuje kvalitu přírodního prostředí, krajiny a jejích dílčích částí. Pro jeho posouzení existuje tzv. koeficient ekologické stability (dále KES). Jedná se o poměrové číslo a udává poměr mezi stabilními a nestabilními krajinnými prvky. Pro obec Rybníky vychází 0,6 (dle ČSÚ) které odpovídá „**území intenzivně využívanému, zejména zemědělskou výrobou, oslabení autoregulačních pochodů v ekosystémech způsobuje jejich značnou ekologickou labilitu a vyžaduje vysoké vklady dodatečné energie.**“ (dle metodiky Míchala 1985).

Obec je částečně dotčena chráněným ložiskovým územím (Tuškovský vrch) a v části Libice je evidováno lokální poddolované území. Jinak je horninové podloží stabilní. V území se nenachází žádná prameniště ani jiné vodní zdroje. Vysoký podíl orné půdy oproti podílu lesních pozemků a téměř zanedbatelný podíl vodních ploch výrazně toto území znevýhodňuje. Retence dešťových srážek je nedostatečná. Z pohledu vlivu hygieny životního prostředí na pilíř je zde ovlivnění výrobou v okrajových částech obce (Ambremetal). Ochrana přírody je zaměřena pouze na vymezení lokálních ÚSES (vedoucí výhradně v okolí místních vodotečí) a zasahující regionální biokoridor (Pod Skalou-Holcovská). Bylo zde vymezeno několik přírodně cenných hodnot (dominantní samostatné stromy, aleje). V okolí vodotečí najdeme poměrně kvalitní plochy údolní nivy, zbytek území je zařazen (dle BPEJ) do půd nižší kvality (4. -5. třída ochrany), které jsou výrazně ohroženy vodní erozí. Lesních pozemků je zde málo (**17,64 %**) a tak nemohou dostatečně chránit půdu před splachem (lesní pozemky mívají nejvyšší účinnost retence dešťových srážek).

Tabulka 4: Struktura využití půd

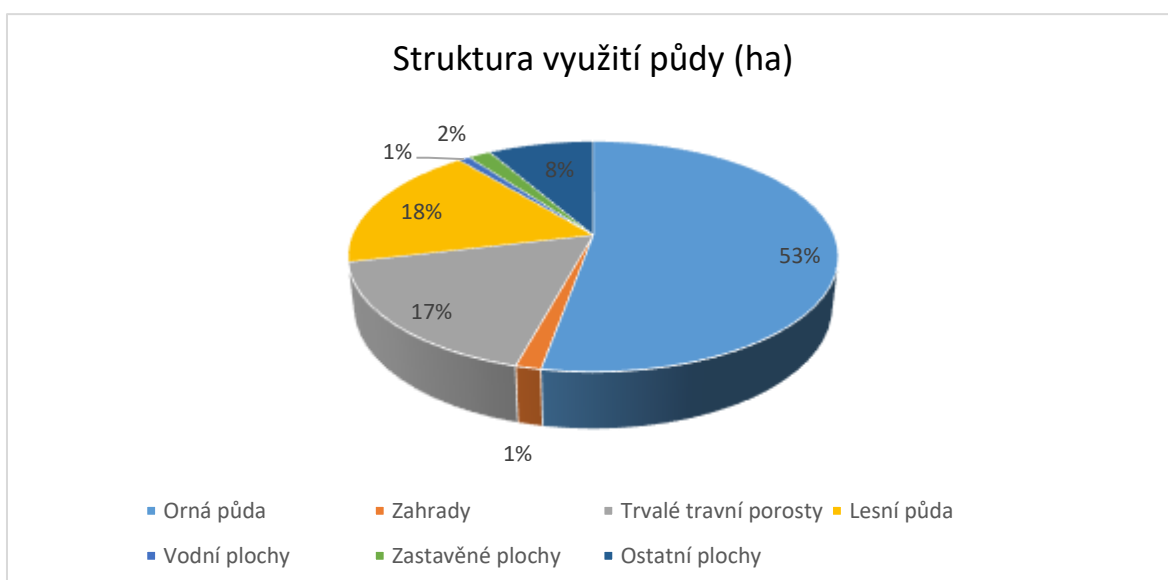
		ORP Dobříš		Rybníky	
		ha	%	ha	%
Zemědělská půda	Orná půda	9 713	30,5	298	52,8
	Chmelnice	-	-	-	
	Vinice	-	-	-	
	Zahrady	594	1,9	8	1,4

	Ovocné sady	53	0,2	-	
	Trvalé travní porosty	2 977	9,4	96	17
	Lesní půda	15 489	48,6	100	17,8
	Vodní plochy	838	2,6	5	0,9
	Zastavěné plochy	362	1,1	10	1,8
	Ostatní plochy	1 827	5,7	47	8,3
	Celková výměra	31 854	100,0	564	100,0

Zdroj: www.risy.cz

V porovnání s celým ORP Dobříš je v obci Rybníky ve větší míře zastoupena orná půda; tvoří více než polovinu celkové katastrální plochy obce. Naopak lesy zauímají pouze necelých 18 %, což výrazně pod průměrem ORP Dobříš.

Graf 9: Podíl využití půdy



Zdroj: ČSÚ

Vodní toky – Územím obce protéká potok Kocába ve svém horním toku, přítokem je Libický potok a další drobné bezejmenné vodoteče. V obci nejsou významné vodní plochy. U jmenovaných drobných toků není v ÚAP dokumentováno záplavové území ani jeho aktivní zóna. K menším rozlivům dochází na drobných tocích za velkých dešťů na zemědělských pozemcích v nezastavěném území, objekty nebývají těmito vodami ohroženy, takže není nutno plánovat protipovodňová opatření.

Průběžně bude provedeno čištění koryt a koryta budou výhledově přizpůsobována přírodnímu charakteru. Zpevnění břehů bude prováděno v případě nutnosti přírodními úpravami (osázení vegetací, max. protierozní kamenný zához).

Veřejná zeleň – V obci je veřejná zeleň průběžně udržována a nově jsou osazovány stromy i keře.

2.9 SPRÁVA OBCE

2.9.1 OBECNÍ ÚŘAD A KOMPETENCE OBCE

Obec Rybníky je územně samosprávným celkem s právní subjektivitou a se základním rozsahem výkonu státní správy (obec I. typu). Orgány obce je vykonávána přenesená působnost v základním rozsahu ve věcech, které stanoví zvláštní zákony. Správním územím je obvod obce. Obec je spravována zastupitelstvem, které je sedmičlenné.

Úřední hodiny obecního úřadu: Pondělí: 18.30 – 19.30
Středa: 9.00 – 12.00

2.9.2 HOSPODAŘENÍ A MAJETEK OBCE

Obec Rybníky hospodaří každoročně s kladným přebytkem rozpočtu. Přijaté dotace v letech 2015 a 2016 byly využity na zateplení úřadu, dále proběhlo rozšíření vodovodu. V roce 2017 obec zajistila a využila dotaci na výstavbu Dětského hřiště. V roce 2018 a 2019 je čerpána dotace na ČOV a na intenzifikaci vodovodů. Tato akce je velmi finančně nákladná a výrazně tak ovlivňuje rozpočet obce, který byl pro rok 2019 v důsledku toho schválen jako schodkový.

Tabulka 5: Hospodaření obce v letech 2011 – 2018 v tis. Kč

Hospodaření obce (v tisících)	2011	2012	2013	2014	2015	2016	2017	2018 (do 30.9.)
Daňové příjmy	2 862	3 429	4 516	4 194	4 977	4 989	6 895	4 548
Nedaňové příjmy	926	1 053	656	592	739	714	699	473
Kapitálové příjmy	159	623	106	5	-	20	10	190
Nenárokové dotace	51	66	321	12	1 449	1 147	929	1 476
Příjmy celkem	3 998	5 171	5 599	4 803	7 165	6 870	8 533	6 687
Běžné výdaje	1 726	2 142	3 059	1 881	2 694	2 558	2 521	1 876
Kapitálové výdaje	599	1 349	668	43	2 932	1 666	1 106	13 145
Výdaje celkem	2 325	3 491	3 727	1 924	5 626	4 224	3 627	15 021
Saldo	1 673	1 680	1 872	2 879	1 539	2 646	4 906	- 8 334

Zdroj: <http://monitor.statnipokladna.cz/> a <http://www.rozpocetobce.cz/>

2.9.3 BEZPEČNOST

Obec neprovozuje obecní policii. Zajištění veřejného pořádku a ochrany majetku obyvatel provádí Policie ČR. Ochrana životů, zdraví a majetku občanů před požáry, živelnými pohromami a jinými mimořádnými událostmi v katastru obce je zajištěna jednotkou sboru dobrovolných hasičů obce (JPO V) a dále jednotkami požární ochrany HZS stanice Dobříš a JPO III (tedy Dobříš).

Obec je členem dvou lokálních uskupení:

Svazek obcí Dobříšska a Novoknínska

Svazek obcí byl založen v roce 1994 a v současné době sdružuje 24 obcí. Hlavní činnost svazku je zaměřena na výkon aktivit směřujících k systematickému a efektivnímu rozvoji regionu (ochrana a prosazování společných zájmů členských obcí a jejich spolupráci při rozvíjení činností týkajících se školství, sociální péče, kultury, ochrany veřejného pořádku a životního prostředí, rozvoje cestovního ruchu, zajištění dopravní obslužnosti, zabezpečování čistoty obcí, správy veřejné zeleně, zásobování vodou, odvádění a čištění odpadních vod, společných nákupů energií a společné řešení dalších aktivit regionálního rozvoje).

Místní akční skupina Brdy-Vltava, o.p.s.

Místní akční skupina (nebo také MAS) sdružuje subjekty z veřejného a soukromého sektoru (i aktivní obyvatele), kterým není lhostejná podoba místa, kde žijí. Jedná se o neziskovou organizaci, která spolupracuje na rozvoji venkova a získání finančních prostředků z EU i z národních programů pro rozvoj území, kde působí. Jednou z činností je také aktivní získávání a rozdělování dotačních prostředků. Organizace byla založena v roce 2006 a v roce 2016 sdružovala 37 subjektů z regionu. MAS má zpracovanou Strategii komunitně vedeného místního rozvoje. Vedení obce se aktivně zapojilo při zpracovávání této strategie, na kterou je možné získat finanční prostředky z EU pro náš region.

3 SWOT ANALÝZA OBCE RYBNÍKY (VÝCHODISKA PRO NÁVRHOVOU ČÁST)

SWOT analýza zobrazuje přednosti a slabé stránky, které v obci existují. Silné a slabé stránky ukazují současný stav dané věci, příležitosti a hrozby určují možný budoucí kladný nebo záporný vliv na rozvoj dané oblasti. Tato analýza je mostem mezi analytickou a návrhovou částí strategického dokumentu. Výstupy z dotazníkového šetření byly doplněny o informace ze setkání s obyvateli obce do SWOT analýzy.

Níže uvedená SWOT analýza vychází z dokumentu „Plán rozvoje obce Rybníky“ a je aktualizována dle současného stavu.

Tabulka 6: SWOT analýza

PŘEDNOSTI	SLABINY
Zachovaná venkovská urbanistická struktura	Špatný stav místních komunikací, mostů, absence chodníků
Veřejný vodovod	Neutěšený stav centra obce a veřejných prostranství
Příznivá migrace – nová výstavba rodinných domů	Absence cyklostezky na trase Rybníky – Dobříš
Velký potenciál území z hlediska přírodních atraktivit (v blízkosti Brdy, vodní nádrž Slapy)	Nedostatečná protipovodňová opatření
Nově vybudovaná ČOV a kanalizace	Částečné odhlučnění vzhledem k průmyslové zóně
Mladí občané	Nevyhovující sportovně-kulturní centrum
Vybudovaný dětský koutek a dětské hřiště	Neexistence organizace svozu dětí do základní školy
	Nedostatečná kapacita dešťové kanalizace

PŘÍLEŽITOSTI	HROZBY
Kvalitní přírodní prostředí	Zvyšování dopravního rizika z důvodu nevyhovujícího stavu komunikací a chybějících chodníků
Uvážený rozvoj nové výstavby rodinných domů v rámci intravilánu obce	Rozvoj a výstavba ploch pro průmyslovou výrobu
Využití potenciálu území z hlediska přírodních a kulturních atraktivit	Zvyšování výdajů obce na řešení následků příválových dešťů vzhledem k nedostatečným protipovodňovým opatřením

Rozvoj společenského a spolkového života obce	Nedostatečná komunikace mezi občany a vedením obce
Využití strukturálních fondů EU	
Vybudování ubytování v restauraci	
Zlepšení komunikace obce s občany	

4 NÁVRHOVÁ ČÁST PRO RYBNÍKY

Návrhová část vychází ze zjištění v analytické části a zachycuje základní podněty, které vzešly z předchozích fází zpracování Programu rozvoje obce Rybníky 2019-2025. Jinými slovy se jedná o formulování postupu dílčích kroků, jak naplnit stanovené cíle a dosáhnout definované vize.

4.1 VIZE OBCE RYBNÍKY

Vize znamená ideální stav, kam se realizací aktivit snažíme dostat. Jedná se o pozitivní zobrazení budoucnosti (do horizontu 2025) a odpovídá nám na otázku „kam směřujeme, co chceme dosáhnout“.

Rok 2025:

Obec Rybníky a místní části Budín a Libice jsou příjemným místem pro život, které není zatíženo hlukem znečištěním a dalšími imisemi vznikajícími především průmyslovou výrobou a rozšiřováním průmyslových ploch. Jde o trvale a harmonicky se rozvíjející území s vysokou kvalitou uspokojování všech potřeb obyvatel. Rybníky jsou obcí klidnou, bezpečnou, kde se občané nebojí o majetek a zdraví, čistou a upravenou, kde všichni společně pečují o životní prostředí a přírodu a společně pracují na zlepšování mezilidských vztahů. Obec má zajištěnou kvalitní dopravní a technickou infrastrukturu a občanskou vybavenost. Obec Rybníky bude místo, které bychom našim blízkým doporučili k žití.

4.2 CÍLE A OPATŘENÍ

Abychom dokázali sledovat to, zda dosahujeme ideálního stavu (vize), stanovujeme dlouhodobé cíle a na ně navázaná opatření a aktivity, které jsou mnohem konkrétnější. Opatření zahrnuje soubor aktivit k danému tématu. Aktivity pak můžeme vnímat jako zásadní úkoly, které mají být splněny, aby došlo k naplňování opatření, cílů a tím samotného Programu rozvoje obce.

4.2.1 STRATEGICKÉ CÍLE

Cíl 1: Pečovat o přírodu a krajinu (uvnitř i vně obce)

Cíl 2: Udržovat a zkvalitňovat technickou a dopravní infrastrukturu v obci

Cíl 3: Udržovat a zkvalitňovat občanskou vybavenost (vzhledem k velikosti obce)

Cíl 4: Rozvíjet komunitní život v obci (vč. spolupráce vně i navenek)

4.3 OPATŘENÍ

Opatření konkretizují dlouhodobé cíle a zpřesňují oblasti, ve kterých se obec bude rozvíjet.

Cíl 1 Pečovat o přírodu krajiny (uvnitř i vně obce)

Opatření 1.1 Zachování příznivého životního prostředí a ochrana hodnot okolní krajiny

Opatření 1.2 Veřejná prostranství

Cíl 2 Udržet a zkvalitňovat technickou i dopravní infrastrukturu v obci

Opatření 2.1 Technická infrastruktura

Opatření 2.2 Dopravní infrastruktura, vč. bezpečného pohybu obyvatel

Cíl 3 Udržovat a zkvalitňovat občanskou vybavenost (s ohledem na velikost obce)

Opatření 3.1 Fungující základní služby (vzhledem k velikosti obce)

Cíl 4 Rozvíjet komunitní život v obci (vč. spolupráce uvnitř i navenek)

Opatření 4.1 Podporovat akce, které zapojují obyvatele do dění v obci

Opatření 4.2 Aktivní spolupráce uvnitř i navenek

5 PROJEKTOVÉ ZÁMĚRY

Tato kapitola obsahuje konkrétní rozvojové aktivity. Projektové záměry byly aktualizovány ke konci roku 2019.

Cíl 1 Pečovat o přírodu krajiny (uvnitř i navenek obce)

Opatření 1.1 Zachování příznivého životního prostředí a ochrana hodnot okolní krajiny

Název záměru	Časový horizont	Odhad nákladů v tis. Kč	Zdroje financování
Vybudování ochranného valu v průmyslové zóně	2025	V návaznosti na rozsah řešení	Vlastní zdroje, Anbremetall, a. s., OPŽP
Výsadba zeleně	podzim 2019 – jaro 2025	200 tis. Kč OPŽP, vlastní zdroje, granty od soukr. investorů	
Protipovodňová opatření	2019-2023	3 mil.	OPŽP, PRV, vlastní zdroje

Opatření 1.2 Veřejná prostranství

Název záměru	Časový horizont	Odhad nákladů v tis. Kč	Zdroje financování
Rekonstrukce památníku padlých	2025	250 tis. Kč Vlastní zdroje, dotace	
Rekonstrukce obecní návsi – úprava veřejného prostranství	podzim 2019- jaro 2021	2 mil. Kč Vlastní zdroje, dotace	

Cíl 2 Udržet a zkvalitňovat technickou i dopravní infrastrukturu v obci

Opatření 2.1 Technická infrastruktura

Název záměru	Časový horizont	Odhad nákladů v tis. Kč	Zdroje financování
Kanalizace Budín	2019 - 2023	15 mil. Kč Dotace, vlastní zdroje	
Modernizace a doplnění veřejného osvětlení	2019-2021	1,2 mil. Kč Vlastní zdroje	

Opatření 2.2 Dopravní infrastruktura, vč. bezpečného pohybu obyvatel

Název záměru	Časový horizont	Odhad nákladů v tis. Kč	Zdroje financování
Rekonstrukce komunikace Budín	2020 - 2022		Dotace, vlastní zdroje
Rekonstrukce mostů Dolík	2021		Dotace, vlastní zdroje
Vybudování chodníků	2019 – 2022		Dotace, vlastní zdroje
Vybudování cyklostezek ve spolupráci s okolními obcemi,	2025		Bude upřesněno Dotace, vlastní zdroje
Zlepšení dopravní obslužnosti	2020-2021		Bude upřesněno Dotace, vlastní zdroje
Rekonstrukce místních komunikací	2019-2022		Dotace, vlastní zdroje
Posílení bezpečnosti dopravy a chodců - Přečhod pro chodce - Zpomalovací pásy na místní komunikace - Úsekové radarové měření	2019 - 2023		Dotace, vlastní zdroje

Cíl 3 Udržovat a zkvalitňovat občanskou vybavenost (vzhledem k velikosti obce)

Opatření 3.1 Fungující základní služby (vzhledem k velikosti obce)

Vzhledem k tomu, že nebyla schválena dotace na vybudování sběrného dvora byl tento záměr z připravovaných projektů vyňat. Došlo tak k zúžení záměru, a to na vybudování kontejnerových hnízd.

Název záměru	Časový horizont	Odhad nákladů v tis. Kč	Zdroje financování
Vybudování a kontejnerových hnízd	2019 - 2020	600 tis. Kč Dotace, vlastní zdroje	
Vybudování klubovny včetně zázemí a	2020 - 2022	3 mil. Kč Dotace, vlastní zdroje	

vybudování sportovního hřiště		
Vybudování hasičské zbrojnice	2021 - 2022	3 mil. Kč Dotace, vlastní zdroje
Vybudování penzionu/příp. sociálních bytů nad restaurací	2025	Bude upřesněno Dotace, vlastní zdroje
Zajistit svoz dětí do ZŠ ve spolupráci s ostatními obcemi	2023	Bude upřesněno Dotace, vlastní zdroje
Pořízení nového vybavení pro JPO V, vč. zázemí pro stávající vybavení	2020??	200 tis. Kč Dotace (MAS Brdy-Vltava), vlastní zdroje

Cíl 4 Rozvíjet komunitní život v obci (vč. spolupráce uvnitř i navenek)

Opatření 4.1 Podporovat akce, které zapojují obyvatele do dění v obci

Název záměru	Časový horizont	Odhad nákladů v tis. Kč	Zdroje financování
Podpora spolků	2019 - 2025	200 tis. Kč/ ročně Vlastní zdroje	
Podpora akcí v obci včetně zapojování obyvatel	2019 - 2025	100 tis. Kč/ročně Vlastní zdroje	

Opatření 4.2 Aktivní spolupráce uvnitř i navenek

Název záměru	Časový horizont	Odhad nákladů v tis. Kč	Zdroje financování
Účast na setkání DSO Dobříšska a Novoknínska	2019-2025	0 Kč	
Účast na setkání MAS Brdy-Vltava	2019-2025	0 Kč	

6 ZREALIZOVANÉ AKCE A PROJEKTY

Kapitoly níže obsahují vyhodnocení aktivit, které se podařilo v uplynulém období zrealizovat, případně byla realizace započata vč. roku, kdy byla akce zrealizována a nákladové stránky.

6.1 ZHODNOCENÍ IMPLEMENTACE DOKUMENTU PRO ZA ROK 2019 (CO SE ZREALIZOVALO, PŘÍP. SE S REALIZACÍ ZAPOČALO)

Cíl 1 Pečovat o přírodu a krajinu (uvnitř i navenek obce)

Název záměru	Realizováno	Upřesnění
Výsadba zeleně	podzim 2019	Průběžná výsadba stromořadí
Rekonstrukce obecní návsi – úprava veřejného prostranství	2019	Provádí se průběžně (osázení prostoru kolem kapličky, rekonstrukce a vymalování kapličky, nové odpadkové koše, rozšíření zastávkového mola. Probíhá zpracování projektu na rekonstrukci prostranství kolem obecního úřadu, úpravy prostranství před restaurací ...).

Cíl 2 Udržet a zkvalitňovat technickou i dopravní infrastrukturu v obci

Název záměru	Realizováno	Náklady v Kč
Kanalizace Budín	2019	Připravuje se projektová dokumentace a žádost o stavební povolení.
Modernizace a doplnění veřejného osvětlení	2019	Průběžně se realizuje (doplnění osvětlení v částech obce Rybníky, Libici), v záměru se bude pokračovat i nadále.
Rekonstrukce komunikace Budín	2019	Probíhá příprava projektové dokumentace. Probíhají průběžné opravy, celková rekonstrukce proběhne po výstavbě kanalizace.
Rekonstrukce mostů Dolík	2019	Probíhá stavba opěrné zdi. Příprava realizace – zpracována projektová dokumentace, samotná rekonstrukce se plánuje nejdříve v roce 2023
Vybudování chodníků	2019	Připravuje se realizace, je ve fázi zpracování projektové dokumentace na chodníky včetně nových parkovacích míst
Rekonstrukce místních komunikací	2019	Realizuje se průběžně (proběhla rekonstrukce místních komunikací v Rybníkách)

Cíl 3 Udržovat a zkvalitňovat občanskou vybavenost (vzhledem k velikosti obce)

Název záměru	Realizováno	Náklady v Kč
Vybudování knihovny včetně zázemí a	2019	Průběžně se realizuje (zpracovaná projektová dokumentace na sportovní hřiště, vybudován dětský koutek v místnosti na obecním úřadě).

vybudování sportovního hřiště		
-------------------------------	--	--

Cíl 4 Rozvíjet komunitní život v obci (vč. spolupráce uvnitř i navenek)

Název záměru	Realizováno	Náklady v Kč
Podpora spolků	2019	Obec podporuje jednotlivé akce spolků.
Podpora akcí v obci včetně zapojování obyvatel	2019	Den dětí, rozsvěcení Vánočního stromu, Mikulášská besídka, rozvoz seniorům, pravidelné setkání vedení obce se seniory, úklidové brigády...

Od počátku platnosti dokumentu obec začala realizovat první kroky k téměř všem prioritám stanoveným v PRO. Výše je uveden stupeň rozpracovanosti jednotlivých priorit s platností ke konci roku 2019. Z přehledu je však zřejmé, že obec ve většině projektových záměrů činní aktivní kroky směřující k jejich realizaci. V rámci realizace jednotlivých záměrů lze pozorovat prvky tzv. konceptu Smart Villages (Chytrý venkov). O tomto svědčí v současné době zrealizovaný projekt výsadba zeleně, která je vysazována se zapojením místních obyvatel a kolem místních komunikací dokáže pohltit zplodiny dopravních prostředků. Zároveň také při modernizaci a doplnění veřejného osvětlení a budování nových komunikací a chodníků.

7 PODPORA REALIZACE PRO RYBNÍKY

Program rozvoje obce Rybníky na období 2019 – 2025 je spolu s Územním plánem základním koncepčním dokumentem definujícím budoucí směřování obce. Tento dokument stanovuje na základě podrobné analýzy priority, které je potřebné z pohledu rozvoje obce realizovat. Je nutné stanovit garanta PRO, který bude kontrolovat, zda dochází k naplňování definovaných aktivit. V případě obce Rybníky je tímto garantem starostka obce, která zároveň koordinuje všechny činnosti spojené s realizací a aktualizací PRO. Sledováním naplňování PRO může starosta pověřit jinou osobu. S provedeným hodnocením budou seznámeni členové zastupitelstva. Naplňování PRO bude sledováno s dvouletou frekvencí na základě zohlednění činností, které se za dané dva roky v obci odehrály. Počátek sledování prvního roku běží od data prvního schválení PRO zastupitelstvem obce.

Dílní revize PRO budou prováděny každé 2 roky. Pokud dojde v obci k významné změně v některých ze sledovaných oblastí, je možná dřívější aktualizace dokumentu. Aktualizace PRO bude provedena přímou úpravou dokumentu PRO s uvedením termínu aktualizace a vyznačením provedených změn. Aktualizovaný dokument znovu schvaluje zastupitelstvo obce. Dokument je v listinné podobě k nahlédnutí v budově obecního úřadu, v elektronické podobě je PRO přístupný na webových stránkách obce: <http://www.rybniky.net/>

8 SEZNAM GRAFŮ, OBRÁZKŮ A TABULEK

Graf

Graf 1: Vývoj počtu obyvatel v letech 1997 - 2017	7
Graf 2: Přirozený přírůstek/úbytek v letech 2002 - 2017	8
Graf 3: Migrační saldo v letech 2002 - 2017	8
Graf 4: Celkový přírůstek/úbytek v letech 2002 - 2017.....	9
Graf 5: Průměrný věk obyvatel v letech 1994 - 2017	9
Graf 6: Index stáří v letech 2002 - 2017	10
Graf 7: Struktura podnikatelských subjektů dle odvětví.....	12
Graf 8: Nezaměstnanost v letech 2005 – 2018	12
Graf 9: Podíl využití půdy	20

Obrázky

Obrázek 1: Obec Rybníky	6
Obrázek 2: Katastrální mapa	6

Tabulky

Tabulka 1: Podnikatelské subjekty dle klasifikace CZ-NACE.....	10
Tabulka 2: Autobusová linka	15
Tabulka 3: Kulturní a společenské akce	18
Tabulka 4: Struktura využití půd	19
Tabulka 5: Hospodaření obce v letech 2011 – 2018 v tis. Kč	21
Tabulka 6: SWOT analýza	23

9 SEZNAM ZDROJŮ

1. Český statistický úřad
2. Jízdní řády IDOS. Dostupné na www: < <http://jizdnirady.idnes.cz> >.
3. Místní akční skupina Brdy-Vltava o.p.s. - www.brdy-vltava.cz.
4. Obce PRO – Program rozvoje obce. Dostupné na www: < <http://www.obcepro.cz>>.
5. Ředitelství silnic a dálnic ČR (2010) Výsledky sčítání na dálniční a silniční síti v ČR.
6. Obec Rybníky, Dostupné na www. <<http://www.rybniky.net/>>.
7. Risy, Dostupné na www. < <http://www.risy.cz>>.
8. Průvodce obcí. Dostupné na www. <<https://www.mistopisy.cz/pruvodce/obec/3270/rybniky/>>
9. Souhrnné mapy VÚMOP. Dostupné na www. < <http://mapy.vumop.cz>>.
10. Geoportál. Dostupné na www. <<https://geoportal.gov.cz>>.
11. Mapy. Dostupné na www. <<https://mapy.cz>>
12. Wikipedie. Dostupné na www. <<https://cs.wikipedia.org>>
13. Plán rozvoje obce Rybníky pro období 2015 – 2020. Zpracovatel fima Accon