



Program rozvoje obce Plužná na období 2021 – 2027



OBSAH

ÚVOD.....	4
SEZNAM ZKRATEK	5
A. ANALYTICKÁ ČÁST.....	7
A. 1 Charakteristika obce.....	7
1. Území	7
2. Obyvatelstvo.....	11
3. Hospodářství.....	16
4. Infrastruktura	20
5. Vybavenost	23
6. Životní prostředí	28
7. Správa obce	30
A. 2 Východiska pro návrhovou část.....	37
1. SWOT analýza.....	37
2. Shrnutí a závěr	39
B. NÁVRHOVÁ ČÁST	40
B. 1 Strategická vize	40
B. 2 Programové cíle.....	41
B. 3 Opatření.....	41
B. 4 Rozvojové aktivity	41
B. 5 Rekapitulace návrhové části	47
B. 6 ZÁSOBNÍK AKTIVIT.....	49
B. 7 PODPORA REALIZACE PROGRAMU.....	50
B. 8 AKČNÍ PLÁN.....	51
ZDROJE	53
Seznam tabulek.....	54
Seznam obrázků.....	54

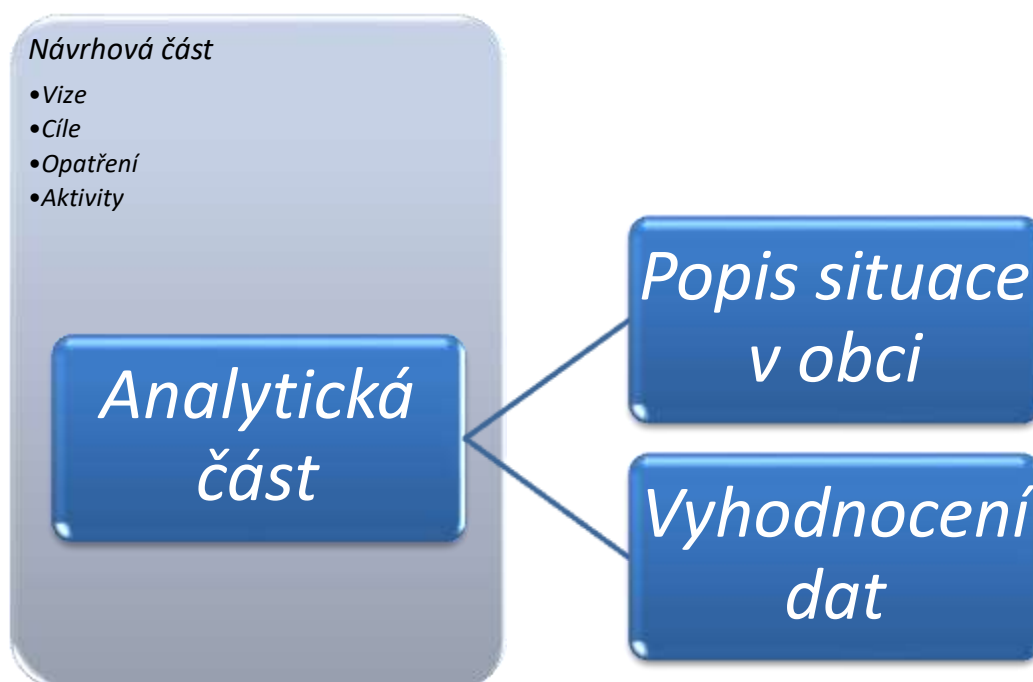
Seznam grafů	55
---------------------------	-----------

ÚVOD

Program rozvoje obce Plužná můžeme definovat jako strategický koncepční materiál, jehož cílem je vymezit hlavní oblasti v rámci rozvoje obce v předem vymezeném časovém horizontu. Program vychází z ekonomického, sociálního, demografického a společenského stavu obce. Má vymezit cesty, které povedou k vyšší prosperitě obce a uspokojí potřeby místních obyvatel.

Program rozvoje bude oporou pro lepší a efektivnější plánování dílčích úkolů a řízení obce a také oporou rozhodovacích procesů, aby obec efektivněji využívala finanční prostředky z vlastního rozpočtu i dostupné dotace.

Program rozvoje obce je rozčleněn na dvě části – analytickou a návrhovou. Analytická část charakterizuje situaci v obci na základě statistických dat a v závěru navrhuje východiska pro návrhovou část. Návrhová část navazuje na analytickou část tím, že pro zjištěná východiska, která vyplývají z analytické části, navrhuje nejvhodnější řešení.



SEZNAM ZKRATEK

a.s. Akciová společnost

ČOV Čistička odpadních vod

ČR Česká republika

ČSÚ Český statistický úřad

EU Evropská unie

HDP Hrubý domácí produkt

IROP Integrovaný regionální operační program

KTZ Kulturně tělovýchovné zařízení

MPSV Ministerstvo práce a sociálních věcí

MŠ Mateřská škola

ZŠ Základní škola

OÚ Obecní úřad

IROP Integrovaný regionální operační program

SDH Sbor dobrovolných hasičů

SLDB Sčítání lidí domů a bytů

s. r. o. Společnost s ručeným omezením

SWOT Strengths, Weaknesses, Opportunities, Threats – silné stránky, slabé stránky, příležitosti, hrozby

SZIF Státní zemědělský intervenční fond

OCHŽP Ochrana životního prostředí

FO Fyzická osoba

PO Právnícká osoba

IZS Informační systém

CHKO Chráněná krajinná oblast

SCHVALOVACÍ DOLOŽKA

Program rozvoje obce schválilo Zastupitelstvo obce Plužná v souladu s § 84, odst. 2, písm. a), zákona č. 128/2000 Sb., v platném znění

Datum schválení: **1. 2. 2021**

Číslo usnesení: **5/2021**

Text usnesení: Zastupitelstvo obce schválilo Program rozvoje obce Plužná na roky 2021 až 2027 v předloženém znění.

A. ANALYTICKÁ ČÁST

A. 1 CHARAKTERISTIKA OBCE

1. Území

Tabulka 1 - Základní údaje o obci

Název obce	Plužná
Status	Obec
Okres	Mladá Boleslav
Kraj	Středočeský kraj
Obec s rozšířenou působ-	Mladá Boleslav
Historická země	Čechy
Katastrální výměra	5,53 km ²
Počet katastrálních území	1
Zeměpisné souřadnice	50°28'26" s. š., 14°48'15" v. d.
Nadmořská výška	301 m n. m.
Adresa obecního úřadu	Plužná 54, 294 23 Čistá
Tel	724 186 488
E-mail	ou.pluzna@tiscali.cz
ID datové schránky	k2camp8
Webové stránky	http://www.pluzna.cz/

Zdroj: <https://www.pluzna.cz/kontakt/>, <https://cs.wikipedia.org/wiki/Plu%C5%BEen%C3%A1>

Tabulka 2 - Veřejná správa

Úřad	Město
Stavební úřad	Bělá pod Bezdězem
Finanční úřad	Mladá Boleslav
Matriční úřad	Bělá pod Bezdězem
Úřad práce	Mladá Boleslav, Mnichovo Hradiště
Katastrální úřad	Mladá Boleslav
OSSZ	Mladá Boleslav
Živnostenský úřad	Mladá Boleslav
Soud a státní zastupitelství	Mladá Boleslav
Hygienická stanice	Mladá Boleslav

Zdroj: <https://www.risy.cz/cs/vyhledavace/obce/565580-pluzna>

Poloha obce

Obec Plužná se nachází v okrese Mladá Boleslav ve Středočeském kraji. Rozkládá se asi jedenáct kilometrů severozápadně od Mladé Boleslavi.

Díky své poloze blízko hlubokých lesů je ves vyhledávaným cílem turistů. Těm slouží modře značená turistická značka, která se jižně za obcí napojuje na značku červenou, a severně se spojuje se žlutou, později zelenou.

Cykloturistům přijde vhod značená cyklostezka číslo 0060 a 8152, které se právě v obci spojují, aby se o chvíli později opět rozdělily.

Do Plužné se dostanete ze tří směrů: od Mladé Boleslavi (přes Čistou), od Bělé pod Bezdězem a od Katusic. V obci se nachází obchod se smíšeným zbožím a restaurace.

Obec Plužná se svou velikostí řadí mezi obce s počtem do 300 obyvatel.

Poloha obce v rámci Středočeského kraje

Ze severu, severovýchodu a severozápadu – Bělá pod Bezdězem, Bezděz

Z Jihu, jihovýchodu a jihozápadu – Katusice, Bukovno, Hrdlořezy

Ze Západu – Březovice

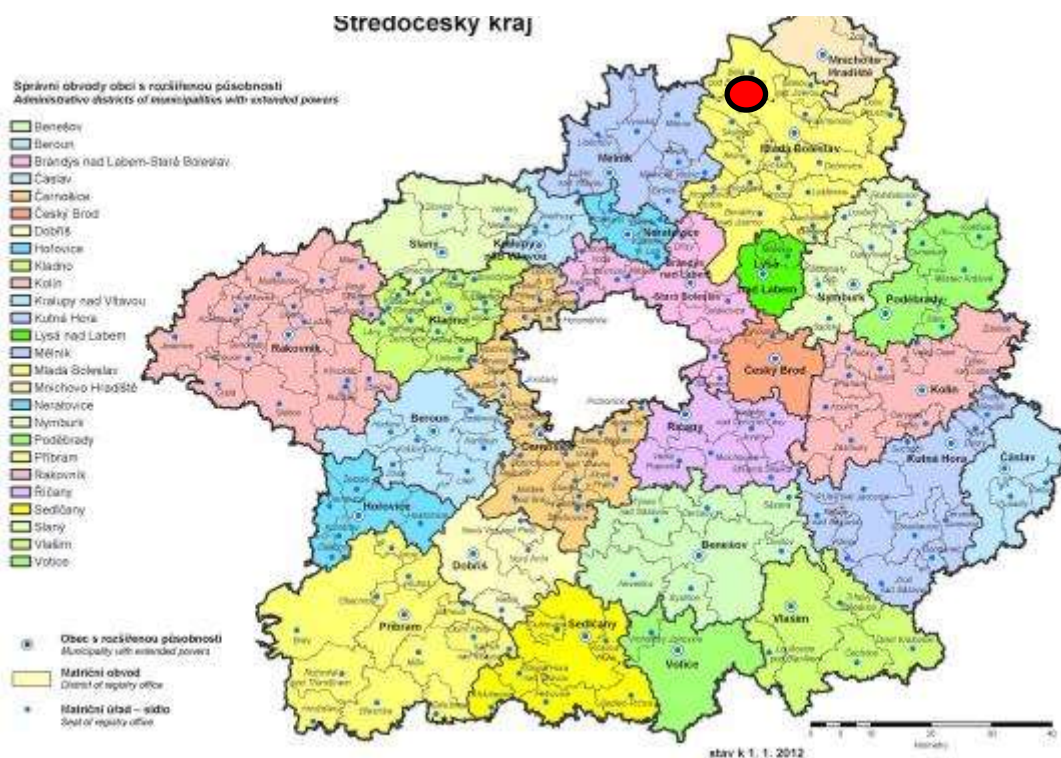
Z Východu - Čistá



Nejbližší města – Bělá pod Bezdězem, Mnichovo Hradiště, Mladá Boleslav

Centrum spádového obvodu ORP Mladá Boleslav je vzdáleno 14,1 km.

Obrázek 1 - Poloha obce v rámci Středočeského kraje



Zdroj: https://www.svetsvateb.cz/2017/02/svatebni-vylety-stredocesky-kraj/mapa_stredocesky_kraj_czso-cz/

Administrativní členění

Obec Plužná je členěna na 1 katastrální území, 1 část obce a 1 základní sídelní jednotku (sídlo).

Symbyly obce



Znak: V modro - červeně kosmo děleném štítě nahoře kráčející zlatý korunovaný dvouocasý lev s červenou zbrojí a jazykem, dole kosmá, hermelínem potažená radlice.

Vlajka: Kosmým hermelínovým pruhem dělený list na červené žerďové a modré vlající pole.



Kosmý pruh vychází z první třetiny žerďového okraje do třetí třetiny dolního okraje listu. V modrém poli kráčející žlutý korunovaný dvouocasý lev s červenou zbrojí a jazykem. Poměr šířky k délce listu je 2 : 3.

Všechny tyto symboly jsou součástí znaku a praporu obce Plužná. V roce 2008 vznikl nápad obce mít vlastní znak a prapor. Formou ankety byli osloveni místní obyvatelé, kteří si mohli vybrat z 12-ti návrhů. Zhotovení nových symbolů stálo obec 56.000 Kč.

14.08.2009 byly symboly obce oficiálně představeny obyvatelům na Benátské noci, která se konala na místním hřišti.

Historické souvislosti

Obrázek 2: Historická fotografie



První písemná zmínka o obci pochází z roku 1337, předpokládá se však starší založení. Půdorys historické části obce, kde jsou jednotlivé zemědělské usedlosti orientovány kolmo na osu protáhlého centrálního prostoru (návsí s cestou) i stopy původní parcelace, tzv. plužiny,

orientované protáhlými lány kolmo na zástavbu, dovolují usuzovat na založení obce v období vnitřní kolonizace, tedy patrně ve druhé polovině 12. nebo počátkem 13. století, kdy se na Boleslavsku dotváří sídelní struktura, v základních rysech založená již v raném slovanském středověku, mnohde s ještě starší pravěkou sídelní tradicí.

Z katastru obce Plužná pocházejí archeologické nálezy z mladší doby kamenné, dvě kamenné sekery a pazourky, které svědčí o osídlení území pravěkým zemědělským lidem. Pozůstatky sídliště či pohřebiště nebyly objeveny, pokud byly v místě dnešní obce, byly patrně setřeny pozdější zástavbou a terénními úpravami. Z katastru Plužné rovněž pochází železné předměty, snad výbava hrobu z doby slovanské (podle hodnocení R. Turka), přesné místo jejich nálezů však nebylo zaznamenáno.

Obec byla podle nejstarších pramenů v majetku Koruny české, pod správou Bezdězského purkrabství. K bezdězskému panství, či k jeho bělské části, náležela pak i po celý zbytek feudálního období. Prvotním centrem panství a kraje byl hrad Bezděz a městečko založené pod ním. Město Bělá, založené ve čtrnáctém století, bylo centrem druhotným, které nabývalo na významu postupně. S rostoucím významem Bělé rostl i význam místních cest jako dopravních spojnic. Spádovost se začala projevovat i k sousední obci Čistá (škola, hřbitov). Škola v Plužné byla pak založena v roce 1853. V devatenáctém a na počátku 20. století byla Plužná prosperující zemědělskou obcí s dominantními rodinnými statky. Nadále pak vzrůstal význam místní silnice jako dopravního spojení mezi Mladou Boleslaví a Mšenskem.

Zásadní změny do obce přinesla kolektivizace zemědělství – vznik kapacitních areálů živočišné výroby, stavba bytovek.

V důsledku společenskopolitických změn po roce 1989 zvítězila v Plužné vůle po znovuzískání samostatnosti. V současnosti se Plužná rozvíjí jako samostatná svébytná obec.

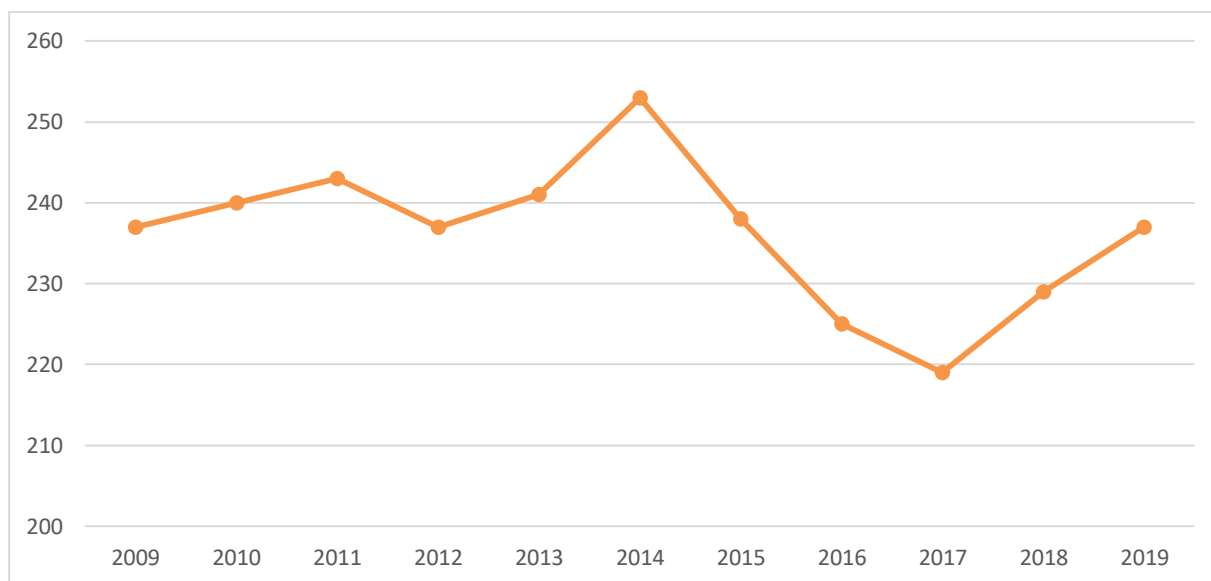
KLADY	ZÁPORY
<ul style="list-style-type: none"> • <i>Dobrá poloha obce</i> • <i>Historie obce</i> 	

2. Obyvatelstvo

Demografická situace

Obec měla k 31. 12. 2019 celkem 237 obyvatel, průměrně se rodí 2 děti/rok (průměr za posledních 9 let) a zemřou 2 osoby/rok. Ročně se přistěhuje průměrně 11 lidí a naopak 11 se jich vystěhuje. Průměrný věk obyvatelstva k 31. 12. 2019 byl 39,3 let.

Graf 1: Růst obyvatelstva



Zdroj: https://vdb.czso.cz/vdbvo2/faces/cs/index.jsf?page=vystup-objekt&pvo=DEM02&z=T&f=TABULKA&katalog=30845&str=v75&u=v75_VUZEMI_43_565580

Tabulka 3: Přírůstek obyvatelstva

Rok	Přírůstek		
	přirozený	stěhováním	celkový
2010	0	3	3
2011	3	5	8
2012	0	-6	-6
2013	0	4	4
2014	4	8	12
2015	-3	-12	-15
2016	2	-15	-13
2017	-2	-4	-6
2018	3	7	10
2019	-3	11	8

Zdroj: https://vdb.czso.cz/vdbvo2/faces/cs/index.jsf?page=vystup-objekt&z=T&f=TABULKA&skupId=546&katalog=30845&pvo=DEM05&pvo=DEM05&str=v109&c=v3~3_RP2019&u=v109_VUZEMI_43_565580

Migrační vývoj bude určován z velké části podle reálných příjmů obyvatelstva, které mají bezprostřední vliv na podíl výdajů na aktivity spojené s rozvojem atraktivního bydlení v rodinných domcích v lokalitách s kvalitním přírodním prostředím v blízkosti rekreačních středisek.

Pro populační vývoj v následujících cca 10 letech jsou tři scénáře:

- pesimistický
- pravděpodobný
- optimistický (růstový)

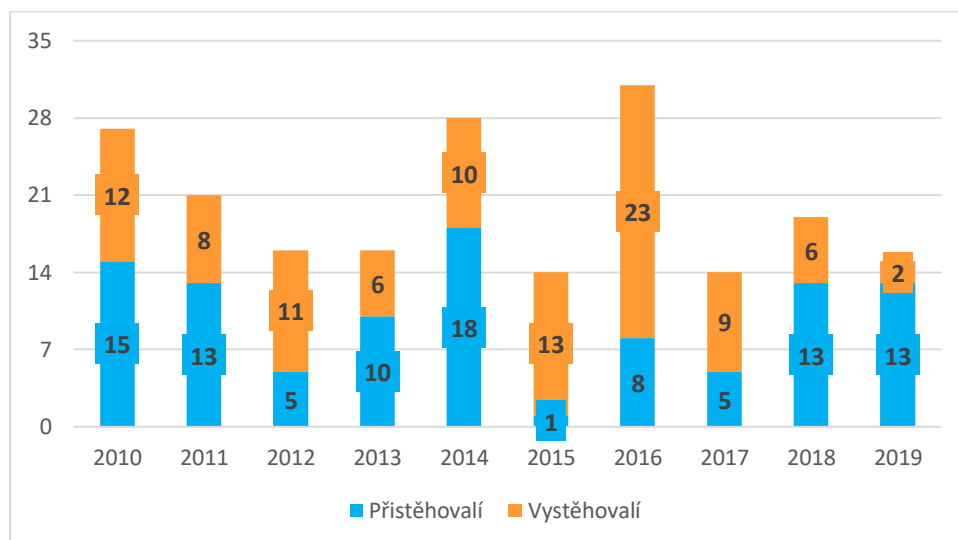
Pesimistický scénář předpokládá prohloubení negativních tendencí vývoje přirozené měny a stagnaci migrace bez výraznějšího oživení bytové výstavby. V tomto případě lze do budoucna očekávat event. i mírný pokles v rozpětí desítek trvale bydlících obyvatel.

Pravděpodobný scénář, odpovídající i předpokládanému vývoji v okrese Mladá Boleslav, uvažuje s příznivým trendem migrace, která se může do budoucna projevit v mírném růstu počtu obyvatel obce na cca 240 - 250 obyvatel.

Budou-li se vyvíjet všechny prorůstové aktivity (zejména nová výstavba) pozitivním směrem a noví investoři projeví zvýšený zájem o obec, lze dle optimistické varianty očekávat zvýšení počtu trvale bydlících obyvatel.

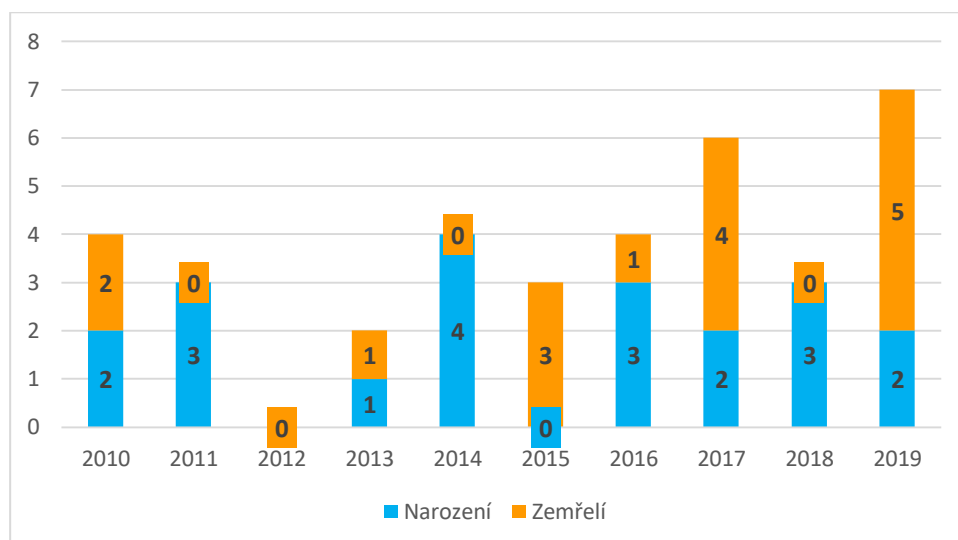
Ve všech variantách je ovšem třeba také počítat se zachováním rekreačního potenciálu obce, který se odráží v počtu tzv. ostatních uživatelů území.

Graf 2 - Počet přistěhovaných a vystěhovaných osob



Zdroj: https://vdb.czso.cz/vdbvo2/faces/cs/index.jsf?page=vystup-ob-je&z=T&f=TABULKA&skupId=546&katalog=30845&pvo=DEM05&pvo=DEM05&str=v109&c=v3~3_RP2019&u=v109_VUZEMI_43_565580

Graf 3 - Počet narozených a zemřelých osob



Zdroj: https://vdb.czso.cz/vdbvo2/faces/cs/index.jsf?page=vystup-objekt&z=T&f=TABULKA&skupId=546&katalog=30845&pvo=DEM05&pvo=DEM05&str=v109&c=v3~3_RP2019&u=v109_VUZEMI_43_565580

Věkové poměry v území vyjadřuje index stáří, tedy poměr mezi počtem obyvatel ve věku 65 a více let a počtem obyvatel ve věku 0–14 let, který vypovídá o tom, zdali na daném území dochází ke stárnutí obyvatelstva.

Podrobnější stav za tyto roky je uveden v následující tabulce.

Tabulka 4 - Počet a věkové složení obyvatelstva

Rok	Počet obyvatel celkem	v tom podle pohlaví		v tom ve věku (let)			Průměrný věk
		muži	ženy	0-14	15-64	65 a více	
2010	240	126	114	47	168	25	36,4
2011	243	130	113	49	163	31	37,1
2012	237	127	110	48	156	33	37,8
2013	241	129	112	49	158	34	38,0
2014	253	135	118	54	166	33	37,9
2015	238	126	112	45	160	33	38,9
2016	225	120	105	38	150	37	40,1
2017	219	117	102	37	146	36	39,9
2018	229	122	107	36	154	39	40,6
2019	237	126	111	42	159	36	39,3

Zdroj: <https://www.czso.cz/csu/xs/obyvatelstvo-xs-obce>

V krátkodobém horizontu zůstává poměr mezi věkovými skupinami obyvatelstva stabilní, v obci se neprojevuje stárnutí obyvatelstva. Nejmladší věková složka trvale převládá nad tou nejstarší s výjimkou roku 2018.

Informace o vzdělanostní struktuře obyvatel ze SLDB z roku 2011 napovídají, že stejně jako v jiných obcích ORP Mladá Boleslav převládá středoškolské vzdělání bez maturity. Zjištěnou vzdělanostní strukturu ukazuje následující tabulka.

Tabulka 5 - Obyvatelstvo podle nejvyššího ukončeného vzdělání k roku 2011

Obyvatelstvo ve věku 15 a více let	Celkem	Muži	Ženy
	192	101	91
<i>Bez vzdělání</i>	1	1	-
<i>Základní vč. neukončeného</i>	38	16	22
<i>Střední vč. vyučení bez maturity</i>	80	51	29
<i>Úplné střední s maturitou</i>	50	21	29
<i>Nástavbové studium</i>	2	1	1
<i>Vyšší odborné vzdělání</i>	5	1	4
<i>Vysokoškolské</i>	6	5	1

Zdroj: https://vdb.czso.cz/vdbvo2/faces/cs/index.jspx?_afz=page=profil-uzemi&uzemiprofil=31288&u= VUZEMI_43_565580#

Sociální situace

- Národnosti žijící v obci

Při posledním sčítání lidu, domů a bytů v roce 2011 bylo zjištěno, že v obci Plužná žilo 237 obyvatel. V tomto roce proběhlo sčítání lidu. V obci žilo 144 obyvatel české národnosti, 6 osob slovenské, 1 osoba německé a 3 osoby ukrajinské národnosti. 83 obyvatel neuvedlo svoji národnost.

- Náboženství v obci

Věřící - nehlásící se k žádné církvi ani náboženské společnosti – 6 osob. Věřící - hlásící se k církvi, náboženské společnosti – 10 osob. Z těchto 10 osob uvedlo 7 osob, že se hlásí k Římskokatolické církvi a 1 k církvi československé husitské. 93 obyvatel je bez náboženské víry a 128 obyvatel neuvedlo svou víru.

- Výskyt sociálně slabých obyvatel, sociálně vyloučených lokalit a sociopatologických jevů

Obec nemá k dispozici oficiální přehled o existenci sociálně slabých obyvatel, dle místního šetření se v obci nevyskytují, stejně tak nejsou v obci sociálně vyloučené lokality ani se zde nevyskytují sociopatologické jevy.

Spolková činnost

Myslivecký spolek

Myslivecký spolek pořádá dvě velké akce v roce a to Pluženskou kolovou a Poslední leč. Pluženské kolové se účastní okolo 150 cyklistů a na Poslední leč je vždy naplněn hostinec U kapličky.

Spolek obci pomáhá s uklízením příkopů a spolupořádání a sponzorování různých akcí (sportovní turnaje, dětský den apod.)

Myslivost není jen lov zvěře, je to také celoroční práce dobrého myslivce. Péče o zvěř a praktické naplňování všech důležitých chovatelských zásad, kterými členové spolku vyjadřují svůj vztah k přírodě. Členové spolku považují lásku a úctu k naší přírodě a myslivosti za projev svého zodpovědného přístupu k životu.

Komunikace s občany

Komunikace s občany je řešena několika způsoby tak, aby vyhovovala všem zájemcům o informace bez ohledu na věková či jiná omezení. Kromě osobního kontaktu s občany (kancelář OÚ, zasedání zastupitelstev, veřejné schůze, kulturní akce ...) jsou informace sdělovány:

- ♣ na fyzické a elektronické úřední desce
- ♣ SMS na mobilní telefony obyvatel – zejména při krizových situacích
- ♣ na webových stránkách obce - <http://www.pluzna.cz/>

KLADY	ZÁPORY
<ul style="list-style-type: none">• <i>Žádné sociálně vyloučené lokality</i>• <i>Neprojevuje se stárnutí obyvatelstva</i>• <i>Občané se aktivně zapojují do dění v obci</i>	

3. Hospodářství

Ekonomická situace (zemědělství, průmysl, služby, cestovní ruch...)

Níže uvedené informace o subjektech jsou ryze statistické. Ze statistik lze podchytit pouze subjekty se sídlem podnikání na území obce. Působí zde však a zaměstnávají občany i subjekty, které v katastru obce nemají sídlo.

Mezi všemi subjekty nejvíce převládají podniky z velkoobchodu, maloobchodu, opravy a údržby vozidel. Další početné zastoupení mají podniky z průmyslu a stavebnictví. Poté jsou to podniky z oblasti zemědělství, lesnictví, rybářství. Z hlediska odvětvové klasifikace ekonomických činností (OKEČ) je struktura podnikatelských subjektů (PO) následující:

Tabulka 6 - Podnikatelské subjekty k 31.12.2019

		<i>Registrované podniky</i>	<i>Podniky se zjištěnou aktivitou</i>
<i>Podle převážující činnosti</i>	<i>Celkem</i>	45	22
	<i>Zemědělství, lesnictví, rybářství</i>	6	3
	<i>Průmysl celkem</i>	9	6
	<i>Stavebnictví</i>	7	5
	<i>Velkoobchod a maloobchod; opravy a údržba motorových vozidel</i>	9	-
	<i>Doprava a skladování</i>	1	1
	<i>Ubytování, stravování a pohostinství</i>	3	1
	<i>Informační a komunikační činnosti</i>	0	-
	<i>Peněžnictví a pojišťovnictví</i>	1	1
	<i>Činnosti v oblasti nemovitosti</i>	0	-
	<i>Profesní, vědecké a technické činnosti</i>	3	2
	<i>Administrativní a podpůrné činnosti</i>	0	-
	<i>Věřejná správa a obrana; povinné sociální zabezpečení</i>	1	1
	<i>Vzdělávání</i>	0	-
	<i>Zdravotní a sociální péče</i>	0	-
	<i>Kulturní, zábavní a rekreační činnosti</i>	1	-
<i>Ostatní činnosti</i>	4	2	
<i>Podle právní</i>	<i>Fyzické osoby</i>	39	18

<i>formy</i>	<i>dle živnostenského zákona</i>	37	16
	<i>dle jiného než živnostenského zákona</i>	1	1
	<i>zemědělství podnikatelé</i>	1	1
	<i>Právnícké osoby</i>	6	4
	<i>Obchodní společnosti</i>	1	1
	<i>Akciové společnosti</i>	-	-
	<i>Družstva</i>	-	-

Zdroj: https://vdb.czso.cz/vdbvo2/faces/cs/index.jsf?page=profil-uzemi&uzemiprofil=31588&u= VUZEMI_43_565580#

Tabulka 7: Právnícké osoby na území obce

Honební společenstvo Plužná
JK Stáj Christa
Myslivecký spolek Plužná
Obec Plužná
PAVEL ŘEZÁČ s.r.o.

Zdroj: <https://regiony.kurzy.cz/pluzna/firmy-vypis/>

Trh práce

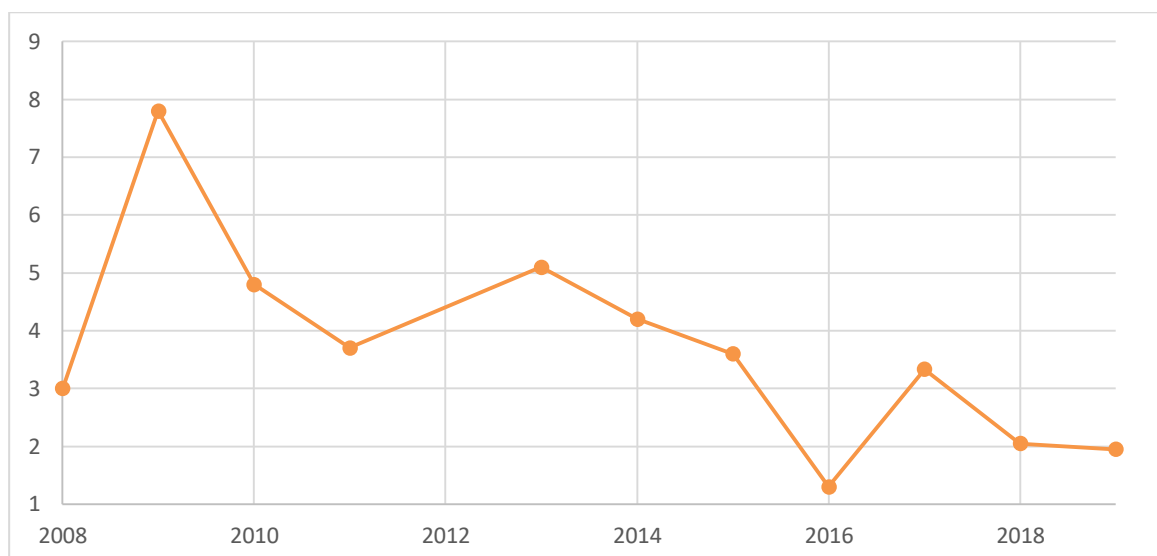
Podíl nezaměstnaných osob, vyjadřuje podíl dosažitelných uchazečů o zaměstnání ve věku 15 – 64 let ze všech obyvatel ve stejném věku. Tento ukazatel nahradil míru nezaměstnaných osob v roce 2013, která poměruje všechny dosažitelné uchazeče o zaměstnání pouze k ekonomicky aktivním osobám. Od roku 2013 jsou data zobrazována pouze podle podílu nezaměstnaných osob, do roku 2012 jsou udávána podle stávající i nové metodiky.

Níže je ukázán a vysvětlen vývoj podílu nezaměstnaných osob v obci Plužná, počet ekonomicky aktivních osob, dojíždka za zaměstnáním a pracovní příležitosti.

Podíl nezaměstnanosti

Nejvyšší podíl nezaměstnanosti byl v roce 2009 a to 7,8%. Nejnižší zjištěná nezaměstnanost byla zaznamenána v roce 2016 - 1,3%. Aktuální nezaměstnanost z roku 2019 je 1,95%.

Graf 4 - Podíl nezaměstnanosti v letech 2008 - 2019



Zdroj: https://www.czso.cz/csu/czso/data_pro_mistni_akcni_skupiny_mas

Ekonomicky aktivní obyvatelstvo

V roce 2011 žilo v obci podle údajů SLDB 110 ekonomicky aktivních obyvatel, což činilo 46,03 %. Z toho 102 osob bylo zaměstnaných nebo samostatně výdělečně činných, 8 bylo nezaměstnaných. V obci žilo 42 studentů a učňů a 46 důchodců.

Tabulka 8: Ekonomická situace v obci k roku 2011

	<i>Celkem</i>	<i>Muži</i>	<i>Ženy</i>
<i>Ekonomicky aktivní</i>	110	62	48
<i>Zaměstnaní</i>	102	60	42
<i>Nezaměstnaní</i>	8	2	6
<i>Ekonomicky neaktivní</i>	111	54	57
<i>nepracující důchodci</i>	46	19	27
<i>studenti, žáci, učni</i>	42	24	18
<i>Osoby s nezjištěnou ekonomickou aktivitou</i>	16	9	7

Zdroj: https://vdb.czso.cz/vdbvo2/faces/cs/index.jsf?page=profil-uzemi&uzemiprofil=31288&u=_VUZEMI_43_565580#

Dojížd'ka do zaměstnání

Obyvatelé obce byli nuceni za svou práci dojíždět. V roce 2011 vyjíždělo za prací 39,9 % obyvatelstva, tj. 44 občanů ze 110 ekonomicky aktivních. 42 obyvatel vyjíždělo do jiné obce okresu a 1 do jiného kraje. Žáků a studentů vyjíždělo 28 do škol.

Pracovní příležitosti v obci

V obci není mnoho pracovních příležitostí. V reálu i v dotazníkovém šetření, realizovaném na podzim r. 2020 se odráží skutečnost, že se jedná o malou obec, občané zde především postrádají některé služby a obchody.

Cestovní ruch

Výlety, atrakce, zábava

Nejbližší možností koupání je koupaliště v Bělé pod Bezdězem, dále Máchovo jezero, které se nachází cca 20 km od obce a dále městské koupaliště s atrakcemi v Mladé Boleslavi. V Mladé Boleslavi je rovněž krytý bazén s atrakcemi.

Okolí je ideální pro cykloturisty (Ralsko, Kokořínsko, okolí Máchova jezera atd.). Nově je v Bělé pod Bezdězem vybudovaná in - line dráha pro kolečkové brusle, dále je zde malá ZOO, lanový park, rozhledna, dětské hřiště a restaurace.

Výlety do okolí: hrad Bezděz, Máchovo jezero, hrad Kokořín, hrad Houska, Dětenice, zámek Loučeň, Jestřebí, Sloup v Čechách, Děvín, rozhledna Vráteňská hora, přírodní rezervace (Břehyně - Pecopala, Swamp, Novozámecký rybník, meandry Ploučnice, Peklo, Pokličky atd.), Poslův mlýn, zámek Doksy, zámek Zákupy, Zvířetice, muzeum Škoda auto Mladá Boleslav, dětský park Mirákulum (celodenní vyžití pro celou rodinu).

Blízká lyžařská střediska: Ještěd

KLADY	ZÁPORY
<ul style="list-style-type: none">• <i>Turistická a kulturní oblast</i>• <i>Dostatečně široká základna ekonomicky aktivních obyvatel v obci a okolí</i>• <i>Nízká míra nezaměstnanosti</i>• <i>Značená turistická a cyklistická trasa v okolí obce</i>	<ul style="list-style-type: none">• <i>Chybějící restaurace včetně ubytování</i>• <i>Málo pracovních příležitostí pro občany přímo v obci</i>• <i>Značná vyjíždka obyvatel za prací</i>• <i>Absence některých služeb a obchodů v obci</i>

4. Infrastruktura

Technická infrastruktura

Zásobování elektrickou energií

V obci Plužná se k vytápění a ohřevu vody využívá převážně hnědé uhlí nebo elektrického proudu v kotlích ústředního topení rodinných domů a budov. K vaření je využíván propanbutan z tlakových lahví.

Stávající síť zásobování obce elektrickou energií je po částečné modernizaci. Hlavní vedení VN 22 kV je schopno pokrýt potřeby obce. Rozvody nízkého napětí jsou převážně kabelové.

Zásobování pitnou vodou

Vodovod v obci je součástí skupinového vodovodu „Bezvělské vodovodní skupiny“ s hlavním vodojemem na kótě min. hladiny 338,4 m.n.m.. Vodovodní síť tvoří jednoduchý, většinou zokruhaný systém. Stávající kapacita vodovodu je dostatečná.

Plynofikace

Plynofikace v obci není

Kanalizace a čištění odpadních vod

Dešťové vody jsou odváděny na území obce povrchově. Střed obce má dešťovou kanalizaci vyústěnou do Dlouhého dolu. Obec patří do skupiny obcí s úplnou dešťovou kanalizací. kanalizace odpadních vod v obci chybí.

Likvidace komunálního odpadu

Likvidaci komunálního odpadu v obci zajišťuje firma Compag Mladá Boleslav. Spolu s danou firmou se podílí na svozu tříděného odpadu fa Kaiserová Jindřiška, Podhradí.

Telekomunikace

Internet – O2, Metronet, Rio Media. Od jara 2021 Dragon, včetně optické sítě v nových chodnících.

Dopravní infrastruktura

Hlavní dopravní osou území je silnice druhé třídy II/272. Další trasa je silnice I/38 – obchvat Bělé pod Bezdězem, význam silnice II/272 směrem na Bělou poklesl a posílil se význam silnice

třetí třídy do Čisté, která se stala nejkratším spojením do Mladé Boleslavi. Systém místních komunikací je v katastru obce územně stabilizován.

Silnice v obci

Obcí prochází silnice II/272 Benátky nad Jizerou - Bezno - Plužná - Bělá pod Bezdězem.

Železniční trať

Železniční stanice na území obce není. Okrajem území obce vede trať 080 Bakov nad Jizerou - Česká Lípa. Nejbližše obci je železniční stanice Bělá pod Bezdězem ve vzdálenosti 3 km ležící na trati 080 z Bakova nad Jizerou do České Lípy.

Autobusová doprava

Dopravu místních obyvatel zajišťuje dopravce ARRIVA STŘEDNÍ ČECHY s.r.o.. Přes obci Plužná projíždějí následující spoje.

Tabulka 9 - Přehled autobusových spojů


Linka	Trasa
260120	Mladá Boleslav–Plužná–Březinka
260850	Mladá Boleslav–Krásná Ves–Plužná
260520	Bezdědice–Bělá pod Bezdězem–Bezdědice
260590	Bělá pod Bezdězem–Bezno–Praha

Zdroj: <https://www.arriva.cz/cs/autobusy-a-vlaky/mhd/stredocesky-kraj/mladoboleslavsko>

Požadavek kvalitnější dopravní obslužnosti autobusovou dopravou se rovněž objevil v realizovaném dotazníkovém šetření. Problémy v obci způsobují i chybějící chodníky pro pěší.

Pěší, turistické trasy

Máchova projížďka



Trasa - Bělá pod Bezdězem – Jezová – Sucholesská – Břežský rybník – Doksy – Tachov – Okna – Valdštejnsko – Březinka – Plužná – Bělá pod Bezdězem

Délka trasy: 49,9 km

Charakter trasy: Středně náročná projížďka po asfaltových a zpevněných polních cestách, žádná velká převýšení. Cesta je vhodná jak pro kola horská, tak i pro kola krosová.

Bělský okruh

Trasa: Bezděz - Bělá p. Bezdězem, žel.st. - Valdštejnsko - Březinka - Plužná - Čistecský důl - Podolí - Bělá p. Bezdězem

Bělský okruh provede krajinou pod Bezdězem. Délka trasy: 21,5

Obrázek 3: Turistická mapa



Dostupnost spádových sídel a krajského města

Tabulka 10: Dostupnost spádových sídel a krajského města

Bělá pod Bezdězem	4,8 km
Mnichovo Hradiště	17,9 km
Mladá Boleslav	13,7 km
Liberec	56 km
Praha	77 km
Ústí nad Labem	75 km

KLADY	ZÁPORY
<ul style="list-style-type: none">• <i>Dostupné telekomunikační služby</i>• <i>Dopravně dostupná poloha</i>	<ul style="list-style-type: none">• <i>Nedostatečná dopravní infrastruktura</i>• <i>V obci není kanalizace odpadních vod</i>• <i>Chybějící chodníky v obci</i>

5. Vybavenost

Obec vzhledem ke své velikosti patří k velmi malým obcím ve struktuře osídlení a není proto možné, aby zajišťovala široké spektrum zařízení občanské vybavenosti přímo na svém území. Území má ale celkem příznivou polohu vůči centrům občanské vybavenosti a služeb v okrese Mladá Boleslav.

Město Mladá Boleslav mimo plnění správní funkce, sídla Krajského úřadu, nabízí pro obyvatele Plužné využití nadregionálních zařízení občanské vybavenosti (především zdravotnictví, střední a vysoké školství, kulturu, služby). Vzdálenost města je cca 13 km.

Město Bělá pod Bezdězem nabízí sídlo úřadu práce a stavebního úřadu, vybavenosti (kino, divadlo). Vzdálenost cca 5 km.

Tato centra jsou dostupná prostředky hromadné dopravy.

Bydlení

Údaje o počtu bytových, hospodařících a cenzových domácností jsou velmi důležité pro stanovení potřeby bydlení (nové bytové výstavby i modernizace a rekonstrukce nebytových domů pro účely bydlení). Aktuální potřebu lze odhadnout prostřednictvím tzv. domácností bez vlastního bytu (tj. rozdílu mezi počtem cenzových a bytových domácností).

Pozn.: Data ze sčítání nejsou ve všech kategoriích úplná (při metodě sebesčítání je běžné, že respondenti některé údaje nevyplní).

Domovní fond v roce 2011 tvořilo 76 domů, z toho bylo 61 obydlených a 15 neobydlených. Převahu měly rodinné domy. Naprostá většina obydlených domů byla k datu sčítání ve vlastnictví fyzických osob, relativně malý počet obydlených bytů je v nájmu.

Z hlediska stáří domovního fondu mírně převažují domy postavené v letech 1920 – 1970.

Tabulka 11 - Obydlené byty podle právního užívání v roce 2011

		<i>Celkem</i>	<i>Rodinné domy</i>	<i>Bytové domy</i>
<i>Obydlené byty celkem</i>		78	70	8
<i>z toho právní důvod užívání bytu</i>	<i>ve vlastním domě</i>	53	53	0
	<i>v osobním vlastnictvím</i>	0	0	0
	<i>nájemní</i>	11	3	8
	<i>družstevní</i>	0	0	0

Zdroj: https://vdb.czso.cz/vdbvo2/faces/cs/index.jspx?_afz=1&page=profil-uzemi&uzemiprofil=31288&u= VUZEMI_43_565580#

Tabulka 12 - Domovní fond za rok 2011

		<i>Celkem</i>	<i>rodinné domy</i>	<i>bytové domy</i>
<i>Domy úhrnem</i>		76	74	2
<i>Domy obydlené</i>		61	59	2
<i>z toho podle vlastnictví domu</i>	<i>fyzická osoba</i>	57	57	0
	<i>obec, stát</i>	0	0	0
	<i>bytové družstvo</i>	0	0	0
	<i>spoluvlastnictví vlastníků bytů</i>	2	2	0
<i>z toho podle období výstavby nebo rekonstrukce domu</i>	<i>1919 a dříve</i>	14	14	0
	<i>1920 - 1970</i>	21	21	0
	<i>1971 - 1980</i>	6	6	0
	<i>1981 - 1990</i>	4	2	2
	<i>1991 - 2000</i>	4	4	0
	<i>2001 - 2011</i>	12	12	0

Zdroj: https://vdb.czso.cz/vdbvo2/faces/cs/index.jsf?page=profil-uzemi&uzemiprofil=31288&u= VUZEMI_43_565580#

Školství a vzdělávání

V současnosti není v obci provozováno žádné školské zařízení. Ani v blízké budoucnosti se nepočítá se vznikem základní školy.

Zdravotnictví

Nejbližší zdravotnická zařízení se nachází v Bělé pod Bezdězem a Mladé Boleslavi.

Sociální péče

V obci se nenachází žádné sociální organizace. V případě potřeby musí občané dojíždět do okolních měst a obcí, kde jsou tyto služby nabízeny. Trendem sociální oblasti je zajištění sociálních služeb terénními pracovníky přímo v bydlišti klienta.

Kultura

V obci se koná řada kulturních akcí. Jedná se o Velikonoční zábavu, Maškarní bál, Pomlázkovou zábavu, Čarodějnice, Pluženský pohár, Letní kino, Dětský den, Posezení se seniory, Pluženskou noc, Zájezd na Zahradu Čech, Drakiádu a Rozsvícení vánočního stromu.

Obrázek 4 – Kulturní akce v obci



Obrázek 5 - Vánoční betlém



Kulturní památky, historické památky, zajímavosti v obci

Do obvodu farnosti Bělá pod Bezdězem náleží obce a osady: Bělá pod Bezdězem s farním kostelem Povýšení sv. Kříže, s bývalým klášterním kostelem sv. Václava a se zámeckou kaplí sv. Josefa, dále Březinka, Čistá s filiálním kostelem sv. Vavřince, Hlínoviště, Plužná, Podolí, Vazačka a Vrchbělá.

Obrázek 6 - Kaplička



V obci se z drobných sakrálních staveb dále nachází dva křížky, jeden směr Čistá, druhý směr Bělá. Další křížek by obec chtěla obnovit – znovu postavit, viz PROGRAMOVÝ CÍL 3: Obnova sakrálních staveb, podpora kultury a sportu, Opatření 3.1: sakrální stavby, aktivita 3.1.1 Oprava křížku.

Obrázek 7 - Sportovní vyžití pro děti



KLADY	ZÁPORY
<ul style="list-style-type: none">• <i>Bohatý kulturní a sportovní život v obci</i>• <i>Možnost sportovního vyžití v obci</i>	

6. Životní prostředí

Složky životního prostředí - Půda

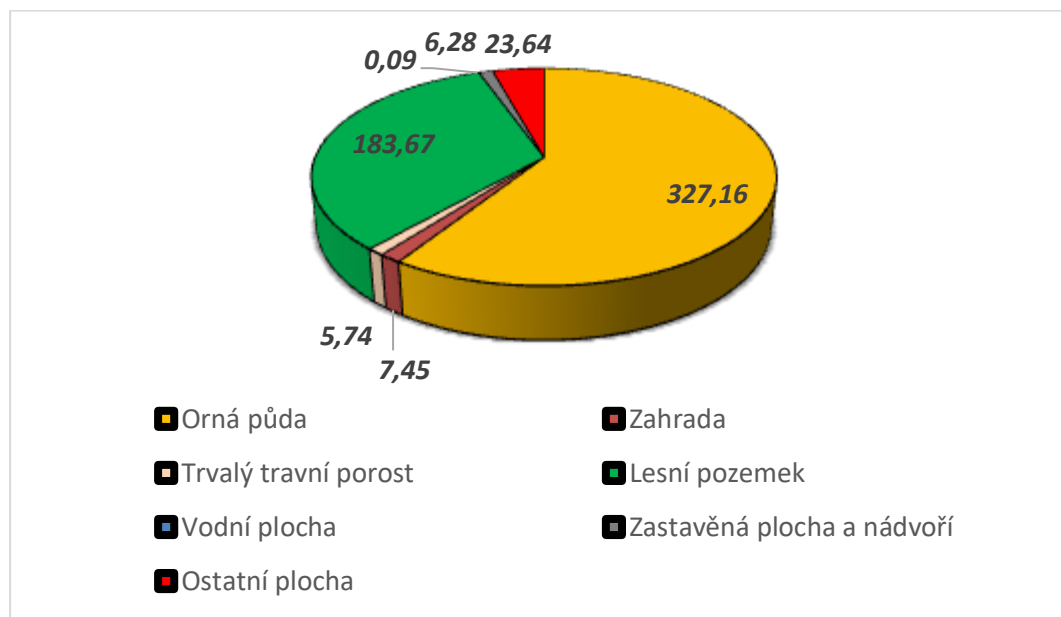
Koeficient ekologické stability vyjadřuje poměr mezi přírodně stabilními plochami (jako jsou lesy, zahrady atd.) a plochami zastavěnými či intenzivně zemědělsky obdělávanými (tzv. nestabilními). Vyšší hodnota koeficientu obecně značí příznivější stav, hodnota nižší než 1 znamená nevyváženou (nestabilní) krajinu. V obci Plužná dosahuje koeficient hodnoty 0,56, což značí území intenzivně využívané, zejména zemědělskou velkovýrobou, oslabení autoregulačních pochodů v ekosystémech způsobuje jejich značnou ekologickou labilitu a vyžaduje vysoké vklady energie.

Tabulka 13 - Druhy pozemků v roce 2019

Celková výměra	553,76
Zemědělská půda	340,08
Orná půda	327,16
Zahrada	7,45
Trvalý travní porost	5,74
Nezemědělská půda	213,68
Lesní pozemek	183,67
Vodní plocha	0,09
Zastavěná plocha a nádvoří	6,28
Ostatní plocha	23,64

Zdroj: https://vdb.czso.cz/vdbvo2/faces/cs/index.jsf?page=profil-uzemi&uzemiprofil=31588&u=VUZEMI_43_565580#

Graf 5 - Druhy pozemků v roce 2019



Zdroj: vlastní zpracování podle dat dostupných z https://vdb.czso.cz/vdbvo2/faces/cs/index.jsf?page=profil-uzemi&uzemiprofil=31588&u=VUZEMI_43_565580#

Ochrana přírody

V obci se nenachází žádné velkoplošně zvláště chráněné území ani maloplošné zvláště chráněné území.

12. října 2019 byla v obci vysazena Lipová Gottova alej, za finanční podpory Škoda AUTO. Na výsadbě se podíleli místní občané a Myslivecký spolek Plužná, za doprovodu písni Karla Gotta. V regionálním kole se alej umístila na krásném 8. místě, v celorepublikovém kole pak na 31. místě z celkového počtu 133 přihlášených alejí.



KLADY	ZÁPORY
<ul style="list-style-type: none">• <i>Relativně čisté ovzduší bez znečištění</i>• <i>Neexistence významných ekologických zátěží</i>• <i>Kvalitní svoz komunálního a nebezpečného odpadu</i>	

Obecní úřad a kompetence obce

Obec Plužná je samostatnou obcí s vlastním obecním úřadem I. stupně.

Obec Plužná je územně samosprávný celek. V čele obecního úřadu je starostka, místostarosta a tři zastupitelé.

Obecní výbory - Kontrolní výbor, Finanční výbor

Obec zaměstnává jednu osobu.

Agendy úřadu

Pronajímá bytové a nebytové prostory, Přijímá nájemné z bytových a nebytových prostor ve vlastnictví obce, Přijímá žádosti o kácení dřevin rostoucích mimo les, Přijímá žádosti o neinvestiční dotace v oblasti sportu, Přijímá žádosti o povolení k provozování výherních hracích přístrojů, Určuje popisná, orientační, evidenční čísla budov v obci, Vybírá poplatky za provoz systému shromažďování, sběru, přepravy, třídění, využívání a odstraňování komunálních odpadů, Vybírá poplatky za užívání veřejného prostranství, Vybírá poplatky ze psů, Vydává platební výměry na neuhrazené místní poplatky, Vydává vyhlášku o čistotě a pořádku v obci, Vyhlášku o místních poplatcích.

Strategické dokumenty obce

Obrázek 9: Návrh - Územní plán 2020



Hospodaření a majetek obce

Finanční majetek obce k 31. 12. 2017 – Obec Plužná vlastní dva Bankovní účty u České národní banky, kde je většinou částka 50 000 Kč. Finanční prostředky jsou převáděny na běžný účet u Komerční banky, kde je ke dni 01. 05. 2018 celkem 5 500 000 Kč.

Nemovitý majetek a jeho ekonomická efektivnost k 31. 12. 2017 – Obec vlastní budovu čp. 2. Daná budova sloužila jako prodejna potravin. Bohužel i přes velkou snahu obce se nepodařilo provoz prodejny udržet. Nyní se tato budova pronajímá a slouží jako sklad hasičských přístrojů. Nájem za tuto budovu činí 3. 000,- Kč + energie. Záměrem je za pomoci dotace tuto budovu zrekonstruovat a zajistit našim občanům právě prodej základních potravin a provoz některých služeb jako např. kosmetika, kadeřnictví, masáže apod.

Dále má obec ve vlastnictví budovu hostince. Budova se skládá ze dvou bytů a hostince. Částka za pronájem bytů je 12.574 Kč/měsíc a nájem hostince činí 3.000 Kč/měsíc.

Dalším nemovitým majetkem obce je objekt bývalé hasičárny, který obec bezplatně nabízí mysliveckému spolku na oplátku za údržbu budovy a úhradu elektrické energie.

Budova Obecního úřadu je ve vlastnictví obce a pronajímá místní sál soukromým osobám. Výnos z pronájmu činí cca 6.000 Kč/rok.

Největšími příjmy pro obec jsou příjmy daňové. Dále obec přijímá finanční prostředky z poplatků ze psů, správní poplatky, poplatky z ubytovacích kapacit, odvod výtěžku z provozu loterií, daň z nemovitosti, poplatky ze vstupného, poplatky z komunálního odpadu, atd.

Obec také vynakládá finanční prostředky například na pozemní komunikace, místní rozhlas, záležitosti kultury, nebytové hospodářství, veřejné osvětlení, svoz komunálního odpadu, veřejnou zeleň, atd.

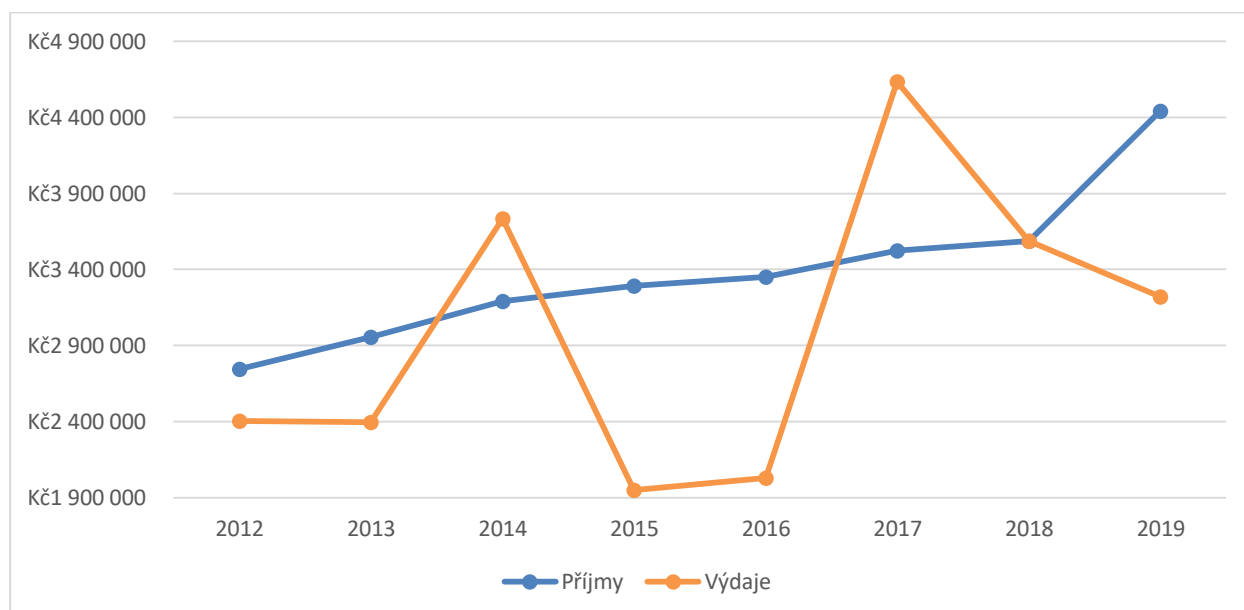
Tabulka 14: Hospodaření obce v letech 2012 – 2019

	Příjmy	Výdaje
2012	2 745 733 Kč	2 402 454 Kč
2013	2 953 850 Kč	2 395 835 Kč
2014	3 193 043 Kč	3 734 072 Kč
2015	3 290 757 Kč	1 948 049 Kč
2016	3 350 000 Kč	2 028 000 Kč
2017	3 523 267 Kč	4 636 091 Kč
2018	3 586 348 Kč	3 586 348 Kč
2019	4 442 910 Kč	3 221 269 Kč

Zdroj: www.pluzna.cz

Schodek v rozpočtu v roce 2017 byl hrazen z účtu přebytky z minulých let.

Graf 6: Hospodaření obce 2012 - 2019



Zdroj: www.pluzna.cz

Jak je patrné z výše uvedeného grafu, tak obec Plužná měla za posledních 7 let spíše přebytkový rozpočet, až na výjimku v roce 2014 kdy hospodaření obce skončilo schodkem ve výši -541.028,64 Kč a v roce 2017 kdy byl schodek - 1.112.824 Kč. V roce 2014 i v roce 2017 byl schodek hrazen z přebytků minulých let.

Tabulka 15: Celková částka získaných dotací

ROK	získaná částka
2012	401 412 Kč
2013	199 084 Kč
2014	229 607 Kč
2015	167 059 Kč
2016	58 659 Kč
2017	60 841 Kč
2018	100 757 Kč
2019	120 871 Kč
CELKEM	1 338 290 Kč

Zdroj: www.pluzna.cz

Tabulka 16: Příspěvky poskytnuté ze strany obce

ROK	příspěvky
2012	20 720 Kč
2013	33 729 Kč
2014	46 324 Kč
2015	60 178 Kč
2016	59 648 Kč
2017	80 639 Kč
2018	87 857 Kč
2019	78 687 Kč
CELKEM	467 782 Kč

Zdroj: www.pluzna.cz

Bezpečnost

Míra kriminality

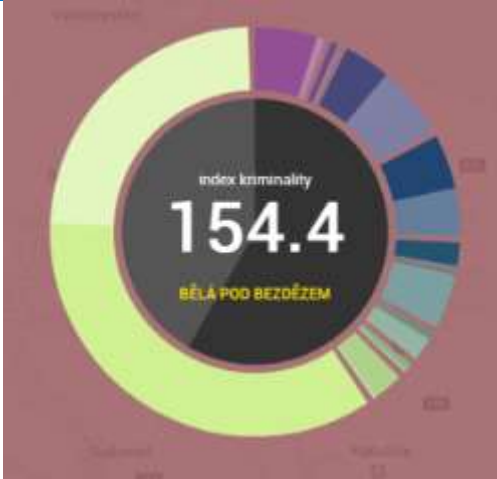
Index kriminality v obvodním oddělení Bělá pod Bezdězem, kam obec Plužná spadá, dosahoval v měsíci červen 2020 hodnoty 12,4. Index kriminality vyjadřuje počet trestných činů na 1000 obyvatel.

Toto obvodní oddělení zahrnuje území při rozloze 189 Km2 s počtem 9 653 obyvatel.

Za období od června 2019 do června 2020, eviduje toto oddělení index kriminality 154,4, přičemž bylo zjištěno 149 trestných činů v oblasti své působnosti, z toho 58 % bylo objasněných. Z jednotlivých druhů trestných činů vykazují nejvyšších hodnot majetkové činy.

Celkovou úroveň kriminality lze obtížně kvantifikovat (data jsou publikována souhrnně za celý spádový obvod OO PČR Bělá pod Bezdězem). Trestní činnosti za obvodní oddělení znázorňuje následující tabulka.

Tabulka 17: Trestné činy - obvodní oddělení Bělá pod Bezdězem, červen 2019 – červen 2020

OBEC	Zjištěno TČ	Objasněno TČ	%	Trestné činy	Poměr
Bělá pod Bezdězem	149	87	58	Vraždy	0
				Násilné činy	17
				Mravnostní činy	2
				Krádeže vloupáním	43
				Krádeže prosté	31
				Majetkové činy	82
				Ostatní činy	17
				Zbývající činy	23
				Hospodářské činy	8

Zdroj: <http://www.mapakriminality.cz/>

Integrovaný záchranný systém

Obec není zapojena do IZS.

Obec má uzavřenou smlouvu s obcí Katusice o sdružení prostředků, obce vedou společnou jednotku.

Živelné ohrožení

Zásobení požární vodou je do kapacity vodovodního řádu kryto z veřejného vodovodu. Případné vyšší požadavky na potřebu požární vody je nutné řešit lokálními nádržemi na požární vodu. Požární nádrž o obsahu 300 m³ v létě, v zimě částečně odpuštěno na minimum 40-50 m³.

Varování obyvatel před nebezpečím

Při krizových situacích jsou obyvatelům zaslány SMS na jejich mobilní telefon.

Vnější vztahy a vazby

Obec Plužná je členem Svazku obcí Máchův kraj a LAG Podralsko, z.s.. Obec platí každoročně členské příspěvky v součtu 3.720 Kč.



Svazek obcí Máchův kraj

Srdcem Máchova kraje jsou Doksy s Máchovým jezerem, a Dubá, která je východiskem do úžasné krajinné oblasti Dubské Švýcarsko a Kokořínsko. Gotický královský hrad Bezděz na východě tvoří spolu se zříceninou Starého Bernštejna na západě, zámek Houskou na jihu a Ralskem na severu neodmyslitelnou dominantu Máchova kraje. Od 1. září 2014 se Máchův kraj stal součástí CHKO Kokořínsko - Máchův kraj.



LAG Podralsko z. s.

LAG Podralsko vzniklo 31. května 2004. Hlavním úkolem je celkový rozvoj regionu Podralsko, a to především na principech iniciativy Evropské unie LEADER.

LEADER je společná iniciativa Evropské unie zaměřená k posílení venkovského prostoru, je postavená na těchto znacích: Každý region má svoje specifika, která mohou být při správném využití jeho šancemi. Nejlepší znalost regionu mají ti, kteří v něm bydlí a působí.

KLADY	ZÁPORY
<ul style="list-style-type: none"> • <i>Bezpečnost v obci</i> • <i>Zapojení ve svazku obcí Máchův kraj</i> • <i>Územní působnost LAG Podralsko z. s</i> • <i>Kladné hospodaření obce, možnost realizace záměrů malého rozsahu z vlastních zdrojů; nulová zadluženost obce</i> 	<ul style="list-style-type: none"> • <i>Omezené interní finanční zdroje obce pro realizaci větších projektů</i>

A. 2 VÝCHODISKA PRO NÁVRHOVOU ČÁST

1. SWOT analýza

Zachyceny jsou **základní (klíčové) podněty** pro návrhovou část.

- ❖ Silné stránky rozvoje obce (pozitiva, rozvojové faktory)
- ❖ Slabé stránky (negativa, problémy)

Výroky jsou seřazeny od nejvíce závažných až po nejméně závažné.

Tabulka 18: SWOT analýza

SILNÉ STRÁNKY (pozitiva, rozvojové faktory)	SLABÉ STRÁNKY (negativa, problémy)
<ul style="list-style-type: none">• <i>Dobrá poloha obce</i>• <i>Historie obce</i>• <i>Žádné sociálně vyloučené lokality</i>• <i>Neprojevuje se stárnutí obyvatelstva</i>• <i>Občané se aktivně zapojují do dění v obci</i>• <i>Turistická a kulturní oblast</i>• <i>Dostatečně široká základna ekonomicky aktivních obyvatel v obci a okolí</i>• <i>Nízká míra nezaměstnanosti</i>• <i>Značená turistická a cyklistická trasa v okolí obce</i>• <i>Dostupné telekomunikační služby</i>• <i>Dopravně dostupná poloha</i>• <i>Bohatý kulturní a sportovní život v obci</i>• <i>Možnost sportovního vyžití v obci</i>• <i>Relativně čisté ovzduší bez znečištění</i>• <i>Neexistence významných ekologických problémů</i>	<ul style="list-style-type: none">• <i>Chybějící restaurace včetně ubytování</i>• <i>Málo pracovních příležitostí pro občany přímo v obci</i>• <i>Značná vyjíždka obyvatel za prací</i>• <i>Absence některých služeb a obchodů v obci</i>• <i>Nedostatečná dopravní infrastruktura</i>• <i>V obci není kanalizace odpadních vod</i>• <i>Chybějící chodníky pro pěší v obci</i>• <i>Omezené interní finanční zdroje obce pro realizaci větších projektů</i>

<p><i>kých zátěží</i></p> <ul style="list-style-type: none"> • <i>Kvalitní svoz komunálního a nebezpečného odpadu</i> • <i>Bezpečnost v obci</i> • <i>Zapojení ve svazku obcí Máchův kraj</i> • <i>Územní působnost LAG Podralsko z.s.</i> • <i>Kladné hospodaření obce, možnost realizace záměrů malého rozsahu z vlastních zdrojů; nulová zadluženost obce</i> 	
<p>PŘÍLEŽITOSTI (výhled do budoucna)</p>	<p>HROZBY (výhled do budoucna)</p>
<ul style="list-style-type: none"> • <i>Poloha v dosahu regionálních center</i> • <i>Možnost získání zdrojů financí z dotačních fondů pro rozvoj obce</i> • <i>Členství v rozvojových sdruženích</i> • <i>Cílená propagace obce</i> • <i>Zlepšení nabídky sportovních zařízení a volnočasového vyžití v obci</i> • <i>Další rozvoj malého a středního podnikání</i> • <i>Udržení kvalitního životního prostředí v obci, citlivá péče o krajinu</i> • <i>Využití místních obnovitelných zdrojů</i> 	<ul style="list-style-type: none"> • <i>Omezené množství pracovních příležitostí zejména pro absolventy škol</i> • <i>Nižší komunitní aktivita obyvatel</i> • <i>Limitovaná kapacita technické infrastruktury (el. energie, zdroj vody) ve vztahu k rozvoji obce</i>

2. Shrnutí a závěr

Na podzim 2020 proběhlo dotazníkové šetření pro obyvatele obce, zaměřené na hodnocení kvality života v Plužné. Tohoto šetření se zúčastnilo 61 respondentů, z toho 32 žen a 29 mužů. Největší zastoupení účastníků bylo z věkové kategorie 30-49 let, jednalo se o 32 respondentů, tj. 54%, dále 11 respondentů ve věku 65 a více let, tj. 19% a nakonec po 8 respondentech z věkových kategorií 15 – 29 let a 50 – 64 let, tj. 13,5%. Ze všech respondentů 2 neuvedli svůj věk.

Z šetření celkově vychází, že většina obyvatel je se životem v Plužné spokojená. Mezi důležité faktory, které mají občané na Plužné rádi, patří klidný život, bohatý kulturní a společenský život, příznivé životní prostředí se zelení v obci. Z otázky, zaměřené na to, co se občanům nelíbí, jednoznačně vyčnívají 3 odpovědi. Jsou to mezilidské vztahy, dále nedostatek, špatná dostupnost obchodů a služeb a poslední v řadě nevyhovující veřejná doprava. Zbylé odpovědi už se vyskytují spíše ojediněle. Tato otázka také kopíruje odpovědi na chybějící službu v obci, kde je jasná odpověď chybějící obchod. Další z důležitých otázek byla zaměřena na rozdělování finančních prostředků. Nejvíce by obyvatelé investovali právě do zřízení provozoven obchodu a služeb v obci. Dále je četná odpověď s rekonstrukcemi místních komunikací a jmenovány jsou chodníky pro pěší. Dalším pro občany důležitým bodem je zlepšení technické infrastruktury, kde je zdvihována především chybějící kanalizace. Poté jsou to investice do častějších spojů veřejné dopravy. V poslední řadě jsou to investice zaměřené do oblastí, které si lidé chválí a to právě další podpora kulturních, společenských a sportovních akcí a péče o veřejnou zeleň a prostředí v obci.

Dotazníkové šetření celkově koresponduje s údaji, zjištěnými v analytické části při hodnocení kladů a záporů jednotlivých kapitol. Z analytické části dokumentu, jednání vedení obce a tohoto šetření vychází cíle a opatření návrhové části.

B. NÁVRHOVÁ ČÁST

B. 1 STRATEGICKÁ VIZE

Vize rozvoje obce Plužná je v podobě konkrétních návrhů, jak řešit komplexně podobu celé obce. Velký důraz je v tomto případě kladen na původní ráz a charakter krajiny.

Vedení obce se snaží za přispění podnětů místních občanů jejich nápady rozvíjet a vylepšovat. Intenzivně pracuje na přípravě projektových dokumentací, které jsou jedním ze základních požadavků žádosti k získání dotačních titulů, popřípadě realizace stavby samotné.

Základním a aktuálním tématem a vizí obce Plužná je rekonstrukce a výstavba chodníku, veřejného osvětlení a dešťové kanalizace. Intenzivně se pracuje na projektové dokumentaci a získání samotného stavebního povolení. Ihned po dokončení kompletní projektové dokumentace bude následovat podání žádosti o aktuální vyhlášený dotační titul a v případě odsouhlasení žádosti budou zahájeny přípravné fáze k zahájení realizace stavby.

Další aktuální témata, která patří k vizi obce, jsou: oprava střechy a fasády na obecních bytech a místním hostinci, rekonstrukce vnitřních a venkovních prostor OÚ vč. jeho vybavení, oprava Zvoničky, křížků, autobusové zastávky a kompletní rekonstrukce objektu místní prodejny. Stabilně se bude obec věnovat obnově, výsadbě a údržbě místní zeleně, která je jejím obrazem.

Velká pozornost bude věnována i místní hasičské nádrži, která byla vybudována již v roce 1973 a též si zaslouží projít celkovou rekonstrukcí, jak z hlediska vzhledu, funkčnosti a využití ku prospěchu místních obyvatel.

Velké úsilí bude věnováno k digitalizaci obce formou vybudování optické sítě, díky které budeme moci všem našim občanům poskytnout dlouhodobě stabilní připojení k internetu a další služby s tímto spojené. Tento záměr umožní i realizaci následného odstranění stávajícího povrchového telekomunikačního vedení, které v obci hyzdí veřejné plochy a nejsou hezkou vizitkou.

Obec Plužná nemá v záměru se více rozšiřovat, vytváří předpoklady pro udržitelný rozvoj území. Ve veřejném zájmu chrání a rozvíjí přírodní, civilizační a kulturní hodnoty území, které jsou výrazem její historie a tradic. Ve svém návrhu nového ÚP zohledňuje jak ochranu přírody, tak i hospodářský rozvoj a životní úroveň obyvatel s cílem nalezení vyváženého řešení ve spolupráci s obyvateli a dalšími uživateli území.

Podstatou celé vize je spokojený občan, pro kterého je obec Plužná příjemným místem odpočinku, klidu, ale i společné zábavy.

B. 2 PROGRAMOVÉ CÍLE

PROGRAMOVÝ CÍL 1:

Rozvinutá technická infrastruktura a zdravé životní prostředí

PROGRAMOVÝ CÍL 2:

Rozvinutá základní občanská vybavenost

PROGRAMOVÝ CÍL 3:

Obnova památek, podpora kultury a sportu

B. 3 OPATŘENÍ

Opatření 1.1: Zajištění kvalitní technické a dopravní infrastruktury

Opatření 1.2: Zajištění zdravého životního prostředí

Opatření 2.1: Rekonstrukce budov ve vlastnictví obce

Opatření 3.1: Památky

Opatření 3.2: Kultura a sport

B. 4 ROZVOJOVÉ AKTIVITY

PROGRAMOVÝ CÍL 1

Rozvinutá technická infrastruktura

Opatření 1.1: Zajištění kvalitní technické a dopravní infrastruktury

Aktivity:

1.1.1 Dešťová kanalizace

V rámci této aktivity bude provedena rekonstrukce dešťové kanalizace vedoucí pod chodníkem. V návaznosti na monitoring stavu kanalizace provedení komplexní rekonstrukce výměnou. Odhadované náklady 4.000.0000,- Kč nebo částečné navrhnoutou metodou dle fa. provádějící monitoring. Odhadované náklady 2.000.000,- Kč. Odhadovaná realizace mezi lety 2021-2024.

Financování záměru bude na základě vyhlášených dotačních titulů

Stupeň rozpracovanosti k 1. 11. 2020: projektová dokumentace, stavební povolení

1.1.2 Rekonstrukce stávajících chodníků a výstavba nových v rámci pokrytí celé obce

V rámci této aktivity bude provedena kompletní rekonstrukce chodníku včetně výměny podloží a obrubníků a provedena výstavba nových chodníků v těch částech obce kde mohou plynule navazovat na stávající. Odhadovaná realizace mezi lety 2021-2024.

Financování záměru bude na základě vyhlášených dotačních titulů

Stupeň rozpracovanosti k 1. 10. 2020: projektová dokumentace, stavební povolení

1.1.3 Rekonstrukce veřejného osvětlení

V rámci této aktivity bude provedena rekonstrukce veřejného osvětlení obce, v souvislosti s novou výstavbou a rekonstrukcí chodníků. Odhadovaná realizace mezi lety 2021-2024.

Financování záměru bude na základě vyhlášených dotačních titulů

Stupeň rozpracovanosti k 1. 11. 2020: projektová dokumentace, stavební povolení

1.1.4 Digitalizace obce

V rámci této aktivity bude snahou obce zajistit nebo podpořit rozšíření digitálních sítí v obci.

V rámci plánování liniových staveb v Obci (chodníky, kanalizace, elektrické vedení aj.) bude počítáno s možností výstavby infrastruktury pro vybudování optické sítě (HDPE trubky a objekty na rezervy kabelu). V rámci tohoto projektu bude snahou zrušit stávající historické vedení na dřevěných sloupech.

Financování záměru bude na základě vyhlášených dotačních titulů.

Stupeň rozpracovanosti k 1. 1. 2021: projektová dokumentace

1.1.5 Cyklostezky

Jedná se o záměr podpořit cyklodopravu po Obci, vybudování stojanů u OÚ, pohostinství místním hřišti a informačních tabulí v návaznosti na Svazek obcí Máchův kraj.

Ve spolupráci se Středočeským krajem bude podporována síť cyklostezek do okolí obce.

Financování záměru bude na základě vyhlášených dotačních titulů

Stupeň rozpracovanosti k 1. 1. 2021: záměr

Opatření 1.2: Zajištění zdravého životního prostředí

Aktivity

1.2.1 Údržba místní zeleně

V rámci dané aktivity bude v obci probíhat revitalizace zeleně. Budou odstraněny přerostlé stávající lípy a jiné stromy. Následně proběhne výsadba nových lip, okrasných stromů jako jsou javory apod.

Financování záměru bude v rámci rozpočtu obce nebo v součinnosti s dotačními tituly.

Stupeň rozpracovanosti k 1. 1. 2021: záměr

1.2.2 Obnova vybraných polních cest pro procházky v okolí

Záměrem je obnovení polních cest v souladu s územním plánem, potřebami vlastníků okolních pozemků nebo jako součást vycházkových okruhů. Dokončit biokoridory podle územního plánu Obce a zajistit následnou péči o vysazené stromy a keře.

Financování záměru bude v rámci rozpočtu obce nebo v součinnosti s dotačními tituly.

Stupeň rozpracovanosti k 1. 1. 2021: záměr

1.2.3 Revitalizace prostoru v okolí vodní nádrže

Jednalo by se o záměr celkové revitalizace vodní nádrže a vytvoření odpočinkového prostoru kolem jejího okolí včetně úprav prostranství.

Financování záměru bude v rámci rozpočtu obce nebo v součinnosti s dotačními tituly.

Stupeň rozpracovanosti k 1. 1. 2021: záměr

1.2.4 Údržba lesa ve vlastnictví obce

Záměrem je zachovat pravidelnou údržbu lesů ve vlastnictví obce. Aktivity prioritně realizovat pod dohledem lesního hospodáře.

Financování záměru bude v rámci rozpočtu obce nebo v součinnosti s dotačními tituly.

Stupeň rozpracovanosti k 1. 1. 2021: záměr

1.2.5 Celoroční úklid obce

Tento záměr směřuje k celoroční péči o vzhled zeleně, udržování pořádku na veřejném prostranství a zajištění bezpečného pohybu občanů během zimních měsíců.

Financování záměru bude v rámci rozpočtu obce nebo v součinnosti s dotačními tituly.

Stupeň rozpracovanosti k 1. 1. 2021: záměr

1.2.6 Výstavba sběrného místa

V rámci této aktivity bude provedeno zefektivnění třídění a vytvoření nového sběrného místa v oblasti nové lokality /výstavby/.

Financování záměru bude na základě vyhlášených dotačních titulů

Stupeň rozpracovanosti k 1. 12. 2020: záměr

1.2.7 Likvidace odpadů

Jedná se o vizuální úpravu stávajících sběrných míst pro tříděný odpad.

Financování záměru bude v rámci rozpočtu obce nebo v součinnosti s dotačními tituly.

Stupeň rozpracovanosti k 1. 12. 2020: záměr

PROGRAMOVÝ CÍL 2

Rozvinutá základní občanská vybavenost

Opatření 2.1 : Rekonstrukce a výstavba budov ve vlastnictví obce

Aktivity:

2.1.1 Rekonstrukce budovy č.p. 64 v obci

V rámci této aktivity bude provedena rekonstrukce střechy místního hostince a následné zateplení obvodových stěn. Odhadovaná realizace mezi lety 2024-2028.

Financování záměru bude na základě vyhlášených dotačních titulů

Stupeň rozpracovanosti k 1. 9. 2020: záměr

2.1.2 Rekonstrukce obecního úřadu

V rámci této aktivity je záměrem rekonstrukce OÚ, jeho interní prostory (místnosti pro obecní využití) a venkovního navazujícího okolí.

Financování záměru bude na základě vyhlášených dotačních titulů

Stupeň rozpracovanosti k 1. 9. 2020: záměr

2.1.3 Rekonstrukce dalších obecních budov (budova obchodu, hasičské zbrojnice)

V rámci této aktivity je záměrem oprava objektů a venkovního navazujícího okolí pro společenské využití obyvatel a spolků, či hledat způsob jeho dalšího využití.

Financování záměru bude na základě vyhlášených dotačních titulů

Stupeň rozpracovanosti k 1. 9. 2020: záměr

PROGRAMOVÝ CÍL 3:

O b n o v a s a k r á l n í c h s t a v e b, p o d p o r a k u l t u r y a s p o r t u

Opatření 3.1: Sakrální stavby

3.1.1 Oprava křížku

V rámci této aktivity bude snaha o obnovu drobné sakrální stavby (křížek na pozemku p.č.: 414/1) nalézající se v katastrálním území obce. Křížek se nachází na hranici obce u příjezdové cesty od obce Čistá. Stavba není prohlášena za kulturní památku, její stav je velmi zanedbaný včetně jejího okolí. Realizací tohoto projektu je snaha vrátit křížku důstojný vzhled a upravit jeho okolí do takového stavu, aby byl během celého roku volně přístupný.

Dále se budeme snažit o opravu místní Zvoničky, která není taktéž prohlášena za kulturní památku. Zvonička se nachází uprostřed vesnice blízko místního hostince, na pozemku p.č. 394/13. Rádi bychom vrátili Zvoničce její původní vzhled, opravili fasádu, střechu, prověřili ukotvení funkčního zvonu, provedli terénní úpravy v její blízkosti, vč. vybudování křížku, který byl kdysi její nedílnou součástí.

Financování záměru bude na základě vyhlášených dotačních titulů

Stupeň rozpracovanosti k 1. 1. 2021: podání žádosti o dotaci 02/2021

Opatření 3.2: Kultura a sport

3.2.1 Zázemí pro sportovní a kulturní akce

Jedná se o záměr vybudovat v blízkosti místního hřiště na p.č. 394/8 stavbu, která by soužila jako zázemí pro sportovce, dále by se využívala při různých společenských akcích k výdeji občerstvení. Hlavním záměrem je tuto stavbu připojit na vodovod a elektřinu a následně zde vybudovat funkční WC s umývárnu.

Financování záměru bude v rámci rozpočtu obce nebo v součinnosti s dotačními tituly.

Stupeň rozpracovanosti: 02/2021 ukončena první fáze realizace v rámci dotace

3.2.2 Oprava a vybudování veřejného ohniště

V rámci této aktivity bychom rádi opravili staré ohniště, které je umístěno v blízkosti sportovního hřiště na p.č. 394/8 a je místními občany různých věkových kategorií hodně využíváno. Rádi bychom zde vybudovali místo k odpočinku a relaxaci nejenom pro místní obyvatele.

Financování záměru bude na základě vyhlášených dotačních titulů popřípadě v rámci rozpočtu obce.

Stupeň rozpracovanosti k 1. 1. 2021: záměr

3.2.3 Podpora kulturních akcí pořádaných spolky působícími v obci

Jedná se o záměr podporovat činnosti spolků v obci. Spolky využívají, udržují a pečují o obecní majetek a posilují komunitního soužití v obci.

Financování záměru bude v rámci rozpočtu obce.

Stupeň rozpracovanosti k 1. 1. 2021: záměr

3.2.4 Zachování podpory aktivit pro seniory, organizace výletů a kulturních akcí.

Tento záměr má podpořit místní seniory v jejich zájmových činnostech, umožnit jim setkávání se na různých společenských akcích za doprovodu živé hudby a pohoštění. Zajištění a kompletní realizace poznávacích zájezdů vč. doprovodného programu.

Financování záměru bude v rámci rozpočtu obce nebo v součinnosti s dotačními tituly.

Stupeň rozpracovanosti k 1. 1. 2021: záměr

B. 5 REKAPITULACE NÁVRHOVÉ ČÁSTI

Pozn.: Jedná se o akce, které obec plánuje realizovat v letech 2021 - 2027 (v návaznosti na finanční situaci a úspěšnost při čerpání dotačních prostředků).

Programový cíl 1:

Tabulka 19: Indikátory naplnění Programového cíle 1

Opatření	Aktivita
1.1: Zajištění kvalitní technické a dopravní infrastruktury	1.1.1 Dešťová kanalizace 1.1.2 Rekonstrukce stávajících chodníků a výstavba nových v rámci pokrytí celé obce 1.1.3 Rekonstrukce veřejného osvětlení 1.1.4 Digitalizace obce 1.1.5 Cyklostezky
1.2: Zajištění zdravého životního prostředí	1.2.1 Údržba místní zeleně 1.2.2 Obnova vybraných polních cest pro procházky v okolí 1.2.3 Revitalizace prostoru v okolí vodní nádrže 1.2.4 Údržba lesa ve vlastnictví Obce 1.2.5 Celoroční úklid obce 1.2.6 Výstavba sběrného místa 1.2.7 Likvidace odpadů

Programový cíl 2:

Tabulka 20: Indikátory naplnění Programového cíle 2

Opatření	Aktivita
2.1: Rekonstrukce budov ve vlastnictví obce	2.1.1 Rekonstrukce budovy č.p.64 v obci 2.1.2 Rekonstrukce obecního úřadu

	2.1.3 Rekonstrukce dalších obecních budov (budova obchodu, hasičské zbrojnice)
--	---

Programový cíl 3:

Tabulka 21: Indikátory naplnění Programového cíle 3

Opatření	Aktivita
Opatření 3.1: sakrální stavby	3.1.1 Oprava křížku
Opatření 3.2: kultura a sport	3.2.1 Zázemí pro sportovní a kulturní akce 3.2.2 Oprava a vybudování veřejného ohniště 3.2.3 Podpora kulturních akcí pořádaných spolky působícími v obci 3.2.4 Zachování podpory aktivit pro seniory, organizace výletů a kulturních akcí.

B. 6 ZÁSOBNÍK AKTIVIT

Pozn.: Jedná se o akce, které budou s největší pravděpodobností financovány po roce 2021. O zařazení těchto akcí do zásobníku aktivit rozhodne zastupitelstvo obce. Do tohoto seznamu budou zařazeny plánované záměry, které se nepodaří zrealizovat do roku 2021. Realizace těchto daných záměrů se bude odvíjet od finančních možností obce a vyhlášených dotačních titulů.

- Průběžné zlepšování autobusového dopravního spojení zejména pro potřeby dojíždění dětí do školy
- Zřízení zastřešených autobusových zastávek
- Podpora sportovního vyžití např. multifunkční hřiště, obnova hřišť
- Přípravné práce a průzkumy k vybudování splaškové kanalizace a následné vypracování projektové dokumentace

B. 7 PODPORA REALIZACE PROGRAMU

B. 7.1 Způsob realizace PRO

V Programu rozvoje obce Plužná na období 2021 - 2027 byly vymezeny nejen programové cíle, ale i určité aktivity včetně předpokládaných termínů realizace. Cílem dokumentu je, aby byl „živý“, sloužil k rozvoji obce a pomohl při čerpání dotací. Schválením Programu rozvoje obce byla ukončena zpracovatelská fáze. Případné změny v průběhu realizace aktivit projedná a schválí zastupitelstvo obce. Jednotlivé aktivity budou realizovány prostřednictvím konkrétních projektů.

B. 7.2 Monitoring realizace PRO

Monitoring realizace PRO provádí zastupitelstvo obce Plužná na svých pravidelných veřejných zasedáních. K monitoringu budou zejména shromažďovány informace o průběhu realizace dílčích aktivit jednotlivých opatření a programových cílů. Každoročně bude vyhodnocen Akční plán obce Plužná. Shromážděné informace budou součástí zápisu ze zasedání zastupitelstva obce.

B. 7.3. Způsob aktualizace PRO

Program rozvoje obce je živým dokumentem, který je nutno revidovat, případně aktualizovat dle průběhu realizace jeho dílčích částí. Aktualizace celého dokumentu proběhne nejpozději v roce 2027. Dílčí revize dokumentu budou probíhat v případě potřeby. Změny PRO budou prováděny přímo do dokumentu. Výsledkem bude dokument s označením data, ke kterému se váže aktualizovaná verze. Aktualizace PRO a jeho změny budou schvalovány zastupitelstvem obce Plužná.

B. 7.4 Způsob financování PRO

Základním zdrojem financování rozvojových aktivit je úspěšnost obce ve vyhlášených dotačních výzvách. V průběhu naplňování PRO bude docházet k zpřesňování informací o možnostech finančních zdrojů na jednotlivé rozvojové aktivity, které budou součástí Akčního plánu.

B. 8 AKČNÍ PLÁN

Programový cíl 1:

Rozvinutá technická infrastruktura a zdravé životní prostředí

Tabulka 22: Akční plán programového cíle 1

Opatření	Aktivita	Časový harmonogram	Předběžný rozpočet projektu (Kč)	Stav připravenosti
1.1 Zajištění kvalitní technické infrastruktury	1.1.1 Dešťová kanalizace	2021-24	2 – 4 000 000	projektová dokumentace, stavební povolení
	1.1.2 Rekonstrukce stávajících chodníků a výstavba nových v rámci pokrytí celé obce	2021 – 24	-	projektová dokumentace, stavební povolení
	1.1.3 Rekonstrukce veřejného osvětlení	2021 - 24	-	projektová dokumentace, stavební povolení
1.2 Zajištění zdravého životního prostředí	1.2.1 Údržba místní zeleně	průběžně	-	Záměr, průběžná realizace
	1.2.3 Revitalizace prostoru v okolí vodní nádrže	průběžně	-	Záměr, průběžná realizace
	1.2.4 Údržba lesa ve vlastnictví obce	průběžně	-	Záměr, průběžná realizace
	1.2.5 Celoroční úklid obce	průběžně	-	Záměr, průběžná realizace

Programový cíl 2:

Rozvinutá základní občanská vybavenost

Tabulka 23: Akční plán Programového cíle 2

Opatření	Aktivita	Časový harmonogram	Předběžný rozpočet projektu	Stav připravenosti

Programový cíl 3:

Obnova sakrálních staveb, podpora kultury a sportu

Tabulka 24: Akční plán Programového cíle 3

Opatření	Aktivita	Časový harmonogram	Předběžný rozpočet projektu	Stav připravenosti
3.1 Sakrální stavby	3.1.1 Oprava křížku	2021 - 22	-	02 2021 podání žádosti o dotaci

3.2 Kultura a sport	3.2.1 Zázemí pro sportovní a kulturní akce	2021 - 22	-	02/2021 ukončena první fáze realizace v rámci dotace
	3.2.2 Oprava a vybudování veřejného ohniště	2021 – 22	-	Záměr
	3.2.3 Podpora kulturních akcí pořádaných spolky působícími v obci	Průběžně	-	Záměr
	3.2.4 Zachování podpory aktivit pro seniory, organizace výletů a kulturních akcí.	Průběžně	-	Záměr

ZDROJE

<https://www.mistopisy.cz/pruvodce/obec/5873/pluzna/>

<https://www.dokempu.cz/kempy/pluzna/>

<http://www.pluzna.cz/historie-obce/kronika-obce/>

http://www.soupisamatek.com/okres_mnichovohradiste/foto/pluzna/pluzna.htm

<https://mapy.cz/zakladni?x=14.7926617&y=50.4518219&z=12&source=muni&id=4480>

<http://www.mladoboleslavsko.eu/dr-cs/13615-obec-pluzna.html>

http://mapy.crr.cz/tms/crr_a/default/?reload=1&z=1#c=3486538%252C5593097&z=7&l=ajax_default&p=&

<https://www.krasnecsko.cz/foto/6162-Pluzna.html>

<http://www.liberecky-kraj.cz/dr-cs/13615-obec-pluzna.html>

http://www.soupisamatek.com/okres_mnichovohradiste/foto/pluzna/pluzna.htm

http://www.e-chalupy.cz/stredni_cechy/ubytovani-pluzna-chalupa-pronajmuti-8806.php

<http://rychlost.cz/pripojeni/mlada-boleslav/3207-pluzna/>

<http://www.jicin.org/dr-cs/13615-obec-pluzna.html>

<https://www.pluzna.cz/>

<https://cs.wikipedia.org/wiki/Plu%C5%BE%C3%A1>

<https://www.risy.cz/cs/vyhledavace/obec/565580-pluzna>

https://vdb.czso.cz/vdbvo2/faces/cs/index.jsf?page=profil-uzemi&uzemiprofil=31588&u= VUZEMI_43_565580#

SEZNAM TABULEK

Tabulka 1 - Základní údaje o obci.....	7
Tabulka 2 - Veřejná správa.....	7
Tabulka 3: Přírůstek obyvatelstva.....	11
Tabulka 4 - Počet a věkové složení obyvatelstva.....	13
Tabulka 5 - Obyvatelstvo podle nejvyššího ukončeného vzdělání k roku 2011.....	14
Tabulka 6 - Podnikatelské subjekty k 31.12.2019.....	16
Tabulka 7: Právnícké osoby na území obce.....	17
Tabulka 8: Ekonomická situace v obci k roku 2011.....	18
Tabulka 9 - Přehled autobusových spojů.....	21
<i>Tabulka 10: Dostupnost spádových sídel a krajského města.....</i>	<i>22</i>
Tabulka 11 - Obydlené byty podle právního užívání v roce 2011.....	23
Tabulka 12 - Domovní fond za rok 2011.....	24
Tabulka 13 - Druhy pozemků v roce 2019.....	28
<i>Tabulka 14: Hospodaření obce v letech 2012 – 2019.....</i>	<i>32</i>
Tabulka 15: Celková částka získaných dotací.....	33
Tabulka 16: Příspěvky poskytnuté ze strany obce.....	33
Tabulka 17: Trestné činy - obvodní oddělení Bělá pod Bezdězem, červen 2019 – červen 2020	34
Tabulka 18: SWOT analýza.....	37
Tabulka 19: Indikátory naplnění Programového cíle 1.....	47
Tabulka 20: Indikátory naplnění Programového cíle 2.....	47
Tabulka 21: Indikátory naplnění Programového cíle 3.....	48
Tabulka 22: Akční plán programového cíle 1.....	51
<i>Tabulka 23: Akční plán Programového cíle 2.....</i>	<i>51</i>
Tabulka 24: Akční plán Programového cíle 3.....	51

SEZNAM OBRÁZKŮ

Obrázek 1 - Poloha obce v rámci Středočeského kraje.....	8
Obrázek 2: Historická fotografie.....	9
Obrázek 3: Turistická mapa.....	22
Obrázek 4 – Kulturní akce v obci.....	25
Obrázek 5 - Vánoční betlém.....	26

Obrázek 6 - Kaplička.....	26
Obrázek 7 - Sportovní vyžití pro děti.....	27
Obrázek 8 - soutěž Alej roku 2020.....	29
Obrázek 9: Návrh - Územní plán 2020.....	31

SEZNAM GRAFŮ

Graf 1: Růst obyvatelstva	11
Graf 2 - Počet přistěhovalých a vystěhovalých osob	12
Graf 3 - Počet narozených a zemřelých osob.....	13
Graf 4 - Podíl nezaměstnanosti v letech 2008 - 2019.....	18
Graf 5 - Druhy pozemků v roce 2019.....	28
<i>Graf 6: Hospodaření obce 2012 - 2019.....</i>	<i>33</i>