


# PROGRAM ROZVOJE OBCE PESVICE 2021–2026



Název programu rozvoje	PROGRAM ROZVOJE OBCE PESVICE
Gestor tvorby programu	OBEC PESVICE
Schvalovatel programu	ZASTUPITELSTVO OBCE PESVICE
Forma a datum schválení	JEDNÁNÍ ZASTUPITELSTVA OBCE, usnesení č. 3/1/2021, ze dne 17.2.2021
Doba realizace programu	2021-2026
Odpovědnost za realizaci	OBEC PESVICE

## OBSAH

---

1	Úvod .....	3
1.1	Kontext vzniku .....	3
1.2	Účel strategie .....	3
1.3	Vybrané relevantní významné strategické dokumenty .....	4
2	Analytická část .....	7
2.1	Charakteristika obce .....	7
2.1.1	Identifikační údaje obce .....	7
2.1.2	Území .....	7
2.1.3	Obyvatelstvo .....	8
2.1.4	Hospodářství .....	13
2.1.5	Infrastruktura .....	15
2.1.6	Životní prostředí .....	19
2.1.7	Správa obce .....	19
2.2	Východiska pro návrhovou část .....	21
2.2.1	SWOT analýza .....	21
3	Návrhová část .....	24
3.1	Strategická vize .....	24
3.2	Opatření a aktivity .....	24
3.3	Popis aktivit .....	26
3.4	Podpora realizace programu .....	29
3.4.1	Monitorování průběhu realizace programu rozvoje obce .....	29
3.4.2	Aktualizace programu rozvoje obce .....	29

# 1 ÚVOD

---

## 1.1 KONTEXT VZNIKU

Základním plánovacím dokumentem obce, zakotveným v zákoně č. 128/2000 Sb., o obcích je Program rozvoje obce. Je hlavním koncepčním nástrojem pro řízení rozvoje obce a také je stěžejním podkladem pro rozhodování orgánů obce v zásadních rozvojových otázkách. Zpracovává se zpravidla na období 4 až 7 let. Program rozvoje obce Pesvice je zpracován na období 2021–2026.

Zastupitelstvo obce Pesvice se rozhodlo usnesením č. 3/1/2021 ze dne 17. 2. 2021 zpracovat strategický plán obce, komplexní programový dokument, jehož cílem je zhodnotit stávající situaci, zachytit hlavní problémy, definovat základní limity, možnosti a předpoklady a na základě jejich vyhodnocení zformulovat optimální možná řešení rozvoje obce.

## 1.2 ÚČEL STRATEGIE

Program rozvoje obce je vyžadován jako významný koncepční podklad pro přípravu podání žádostí o dotace z národních i evropských fondů. Umožňuje plánování investičních i neinvestičních záměrů s ohledem na dostupné vnitřní zdroje obce, slouží pro přípravu rozpočtu obce. Na základě aktivit a požadavků občanů pojmenovává cíle a navrhuje konkrétní opatření, projektové záměry, které by měly být následně realizovány.

Program rozvoje obce umožní obci:

- Stanovit priority obce s ohledem na zájmy místních obyvatel, podnikatelských subjektů, organizací
- Rozhodovat v zastupitelstvu v širším koncepčním rámci
- Koordinovat aktivity a zájmy různých subjektů v obci
- Posílit sounáležitost obyvatel obce
- Posílit odpovědnost místních obyvatel za rozvoj obce
- Efektivně využívat finanční prostředky z různých zdrojů, jak vlastních, tak dotačních

Při zpracování programu rozvoje obce Pesvice byl kladen důraz na vytvoření spolupráce různých subjektů v obci tak, aby byl využit potenciál obyvatel obce, ačkoli podmínky pro oslovení obyvatel nebyly příznivé s ohledem na právě kulminující pandemii Covid19. V průběhu prací na dokumentu zpracovatel dbal na sledování návaznosti rozvojových aktivit obce na rozvojové záměry v širším území, tj. okolních obcí, měst a kraje.

Program je určen představitelům obce, občanům a obcí zřízeným či založeným organizacím. Slouží také představitelům dalších organizací a subjektů v rámci území obce, jak ziskového, tak neziskového sektoru.

Program rozvoj obce Pesvice je zpracován dle metodiky Ministerstva pro místní rozvoj ČR.

### 1.3 VYBRANÉ RELEVANTNÍ VÝZNAMNÉ STRATEGICKÉ DOKUMENTY

#### Zásady územního rozvoje Ústeckého kraje (ZÚR ÚK)

Zásady stanovují na území kraje priority územního plánování pro zajištění udržitelného rozvoje, dosažení cílů a úkolů územního plánování a zpřesňují vymezení **rozvojové osy republikového významu**. Na Chomutovsku zahrnuje rozvojová osa území obcí: Černovice, Chomutov, Jirkov, Málkov, Místo, Otvice, **Pesvice**, Spořice, Vrskmaň, Vysoká Pec. Obce Pesvice se týká osa:

- **OS7 – rozvojová osa** Ústí nad Labem – Chomutov – Karlovy Vary – Cheb – hranice ČR/Německo (Nürnberg), která je konkrétně doplněna a upřesněna v ZÚR ÚK územím ORP: Bílina, Chomutov, Kadaň, Litvínov, Most, Teplice takto:

Pro plánování a usměřování územního rozvoje v území vymezeném touto rozvojovou osou jsou dané následující úkoly pro územní plánování:

- Podporovat pokrytí rozvojové oblasti územními plány, ověřovat a zpřesňovat řešení problémů a využití rozvojových příležitostí územními studiemi a regulačními plány.
- Podporovat revitalizaci nedostatečně využitých nebo zanedbaných areálů a ploch typu brownfield, využití územní rezervy ve stávajících průmyslových zónách nadmístního významu.
- Řešit územní souvislosti těžby hnědého uhlí při respektování ÚEL stanoveným usnesením vlády (asanace, rekultivace, revitalizace území, obnova historické dopravní sítě, lokálně i osídlení apod.
- Zlepšovat územní podmínky pro příznivé životní prostředí zejména v úsecích v kontaktu s provozy těžby uhlí, energetiky a těžkého průmyslu, dosáhnout zřetelného zlepšení životního prostředí a krajiny (rekultivace krajiny postižené těžbou, revitalizace opuštěných areálů typu brownfield).
- Chránit a kultivovat typické či výjimečné přírodní či kulturní hodnoty na území rozvojové osy, které vytvářejí charakteristické znaky území.

ZUR ÚK dále upřesňují územní podmínky **konceptu ochrany a rozvoje přírodních hodnot** území kraje. Území obce Pesvice se dotýká krajinný celek 13, který ve správním obvodu s rozšířenou působností Chomutov (SO ORP) zasahuje do těchto obcí: Bílence, Březno, Černovice, Droužkovice, Hrušovany, Chomutov, Jirkov, Málkov, Nezabylice, Otvice, **Pesvice**, Spořice, Strupčice, Údlice, Vrskmaň, Všehrady, Všestudy, Vysoká Pec.

- **KC Severočeské nížiny a pánve (13)**

Krajina nížin, širokých niv velkých vodních toků a severočeských pánví, lokálně s kužely třetihorních vulkanitů, převážně intenzivně zemědělsky využívaná, se strukturou menších a středních sídel, často vysokých urbanistických a architektonických hodnot.

Cílová charakteristika krajiny:

- Krajina lokálně s vysokými přírodními, krajinnými a estetickými hodnotami
- Krajina s optimálními půdními a klimatickými podmínkami pro zemědělství
- Krajina venkovská i městská
- Krajina obnovených tradičních a dále rozvíjených krajinných hodnot.

## **Územně analytické podklady ORP Chomutov – 5. úplná aktualizace 2020**

### **Základní charakteristika území:**

**Pesvice** leží v Podkrušnohorské oblasti, v jižní části SO ORP Chomutov. Intenzivně využívaná zemědělská krajina byla částečně poznamenána těžbou hnědého uhlí, pouze hlubinnou, která byla již před více než 80 lety zastavena.

**Ložiska nerostných surovin:** Celé území SO ORP disponuje rozsáhlými zdroji nerostných surovin, zejména ložiska hnědého uhlí: Celkem 16 výhradních ložisek na území Chomutovska, z toho 9 – hnědé uhlí, 2 – jíly (2 prognózní), po 1 – štěrkopísky, bentonit, křemenné suroviny. **Výhradní ložiska nerostů** v území obce Pesvice: Pohlody – Otvice (dosud netěženo), Pohlody – Šverma – západ (dřívější hlubinná i povrchová těžba), **Chráněné ložiskové území** hnědého uhlí se nachází na území obcí Vysoká Pec, Jirkov, Vrskmaň, Otvice, **Pesvice**, Chomutov jako CHLÚ Otvice.

V současné době je stanoven dobývací prostor DP Okořín, kde dotčenou obcí je i obec **Pesvice**, společně s obcemi Strupčice, Všestudy a Vrskmaň. Pro rozvoj povrchových lomů v rámci platných dobývacích prostorů platí omezení územně ekologickými limity, stanovenými v usneseních vlády ČR. Za hranici těchto limitů nesmí být, po dobu platnosti usnesení vlády, území narušeno povrchovou těžbou ani výsypkovým hospodářstvím.

**Chráněná území:** Nádrž Kyjice – Údlické Doubí (RBK 0011) je regionální biokoridor ve stavu K založení. Údlické Doubí – Stráně nad Chomutovkou (RBK 573) je regionální biokoridor ve stavu Funkční, k založení.

**Hospodářské podmínky:** Pesvice je obec v zemědělské krajině s možností rozvoje bydlení i výrobních a obchodních objektů.

**Problémy urbanistické:** Zemědělský areál Pesvice (nevyužití území po nefungujícím zemědělském areálu). V územním plánu je řešeno jako plocha přestavby pro funkční využití plocha smíšená obytná vesnická.

**Problém využití krajiny:** Větrná eroze (problém větrné eroze půdy společně v důsledku způsobu hospodaření na polích).

**Problém technické infrastruktury:** Plynovody VVTL (stávající vysokotlaké vedení plynovodu vnitrostátního a mezinárodního významu je potřeba prověřit a připravit území na další možné rozšíření, aby se předešlo dalším možným problémům.

**Problém ostatní:** Chráněná ložisková území (CHLU) a ložiska nerostných surovin (stanovená Chráněná ložisková území/ložiska surovin nejsou aktualizována a není prověřena další možnost využití. Tato území jsou ve střetu s rozvojovými ambicemi obcí ležících přímo na ložisku nebo v těsném sousedství CHLU/ložiska surovin. V poslední době Obvodní báňský úřad/ Ministerstvo průmyslu a obchodu striktně omezuje rozvojové možnosti obcí, v jejichž území je CHLU/ložisko nerostných surovin stanoveny.

### **Územní plán obce Pesvice, Změna č. 1 schválena v červnu 2012**

Rozvoj zastavěného území Pesvice je změnou územního plánu řešen pouze u areálu letiště. Urbanistická struktura území zůstane zachována. Ve volné kulturní krajině nebudou zakládána žádná sídla ani samoty.

Předpolí vzletové a přistávací dráhy veřejného vnitrostátního letiště Chomutov je navrženo jako plocha smíšená nezastavěného území ochranná bez možnosti trvalých staveb.

V krajině je zpracován územní systém ekologické stability, jsou realizovány komplexní pozemkové úpravy.

Maximální důraz je kladen na ochranu kvalitní orné půdy v I. třídě ochrany – nezastavěná plocha zemědělské výroby.

**Urbanistická koncepce:** Obec se bude rozvíjet jako klidové obytné obslužné sídlo bez výrazných výrobních ploch. Na území obce jsou řešeny rozvojové plochy, na kterých je navržena změna funkčního využití území, jako zastavitelné a přestavbové plochy a plochy nezastavěného území jako plochy změn v krajině. Přestavbová plocha je řešena v centru obce a plochy nezastavěného území jsou řešeny v kulturní krajině zejména pro založení vymezených prvků ÚSES a představují změnu ve struktuře krajiny.

#### **Strategie území správního obvodu obce s rozšířenou působností Chomutov 2015–2024**

Strategie vymezuje a definuje možnosti meziobecní spolupráce ve správním obvodu ORP Chomutov. Zabývá se oblastmi školství a předškolního vzdělávání, odpadového hospodářství, sociálních služeb, cestovního ruchu a dopravy. Vizí strategie je dosáhnout toho, aby se Chomutovsko stalo regionem s dobrou prestiží a kvalitními službami, založeném na plnohodnotném životě místních obyvatel a na spokojenosti návštěvníků, s výhodou vzájemně sladěných strategií, který využívá industriální krajiny a přírodního bohatství.

## 2 ANALYTICKÁ ČÁST

### 2.1 CHARAKTERISTIKA OBCE

#### 2.1.1 Identifikační údaje obce

Název obce: Pesvice  
Části obce: Pesvice  
Katastrální území: k. ú. Pesvice  
ORP: Chomutov  
Okres: Chomutov  
Kraj: Ústecký  
Výměra obce: 384,45 ha  
Počet obyvatel: 190 k 1. 1. 2021, zdroj MVČR  
Hustota obyvatel: 51,76 obyvatel/km<sup>2</sup>  
Zastavěné území: 20,1249 ha *dle změny č. 1 ÚP*

#### 2.1.2 Území

Obec Pesvice leží v Ústeckém kraji, v nížinné oblasti okresu Chomutov, ve vzdálenosti 4,5 km na východ od města Chomutova a 30 km od hraničního přechodu se Spolkovou republikou Německo. Správní území obce má celkovou výměru 384,5 ha, zahrnuje 1 katastrální území.

**Tabulka 1: Vzdálenost obslužných středisek od Pesvic, dostupnost automobilem**

Obec	Vzdálenost		SO ORP	kraj	Počet obyv.
	km	min.			
<b>Chomutov</b>	7	9	Chomutov	Ústecký	46158
<b>Jirkov</b>	6,8	10	Chomutov	Ústecký	19079
<b>Most</b>	15	17	Most	Ústecký	63740
<b>Kadaň</b>	26	26	Kadaň	Ústecký	17014
<b>Hora Sv. Šebestiána, hraniční přechod</b>	30	26	Chomutov	Ústecký	309

*Zdroj: MVČR, data k 1.1.2021, www.mapy.cz*

Území obce zahrnuje intenzivně využívanou zemědělskou krajinu. Kromě lesíka v severní části katastru obce, je zde většinou minimum vzrostlé zeleně. Obec však v posledních letech dbá na novou výsadbu zeleně, například vysazuje nové ovocné aleje podél historických polních cest a plánuje další výsadbu s původními odrůdami ovocných stromů.

Z geomorfologického hlediska patří území obce Pesvice do soustavy Podkrušnohorské pánve s výskytem ložisek hnědého uhlí. V důsledku hlubinné těžby nerostných surovin prováděné v minulosti je zde existence poddolovaných území, naštěstí pouze okrajově, mimo zastavitelné území obce.

## Historické souvislosti

**První písemná zmínka** o obci Pesvice je datována z roku **1290** v listině, potvrzující dar Adelheidy vdovy po mosteckém měšťanu Jindřichu Wsthowe (Wüsthovenu), svoji vesnici „Beswicz“ Řádu Německých rytířů v Chomutově. Poté, co král majetek řádu německých rytířů zabavil, ves se dostala do správy královské komory a postupně byla dávana jako zástava různým pánům, až se stala majetkem rodu Veitmilů na celých 100 let do roku 1571, kdy se stal novým majitelem panství Bohuslav Felix z Lobkovic a Hasištejna. Za Bohuslava Felixe z Lobkovic a na Hasištejně byli obyvatelé Pesvic protestanti. Když získal panství roku 1588 Jiří Popel z Lobkovic, nastala tvrdá rekatolizace. Třicetiletá válka přinesla do celého kraje, bídu, panstvím procházela vojska, která území drancovala.

Obyvatelstvo se věnovalo do poloviny 19 století převážně zemědělství a chovu dobytka. V 80. letech 18. století se zde sice krátce těžily břidlice, ale pesvické naleziště nebylo nijak významné. Větší význam měla těžba hnědého uhlí v okolí.

Ve vsi byly kdysi dva rybníky. Remízky v pesvických polích bývaly osazovány duby, ze kterých se získávala kůra na výrobu třísla, přípravku sloužícího na vydělávání kůží. Každých 8 až 10 let se část dubů pokácela vy sázely se nové. Kolem roku 1900 tato činnost skončila, protože se začalo dovážet lepší a levnější tříslo.

Pesvice patřila do farnosti ve Všestudech, kde byla i škola. U domu č.p.70 byla postavena v roce 1814 hranolovitá Boží muka s kapličkou. Na oválné návsi byla v 1. polovině 19. století postavena kaple P. Marie, zbořená v 60. letech minulého století.

Po skončení 2. světové války se odsunem Němců počet obyvatel příliš nesnížil. V roce 1939 tu žilo 344 lidí a v roce 1947 211.

Od 90. let 20. století procházely Pesvice velkými změnami. Byla vybudována kanalizace a nyní i nová čistírna odpadních vod. Obec byla plynofikována, proběhla rekonstrukce nízkého napětí, veřejného osvětlení. Také soukromému podnikání se tu daří. V obci funguje autoservis, obchod s potravinami, truhlářství, prodej mycích prostředků, prodej chovatelských potřeb a krmiv. Na katastru obce Pesvic je civilní sportovní letiště, jediné v okolí, nyní získalo statut mezinárodního letiště. Původně sloužilo jako provizorní vojenské letiště, které vybuvovala německá armáda ihned po zabrání Sudet v říjnu 1938.

**KLADY:** výhodná poloha obce, dobrá dostupnost regionálních center, dobrá dostupnost zajímavostí v regionu, fungující letiště, péče o zeleň a nová výsadba

**ZÁPORY:** ložiska nerostných surovin v okrajové části území, chátrající nevyužívaný zemědělský areál v obci, zemědělské pozemky převažující nad vzrostlou zelení

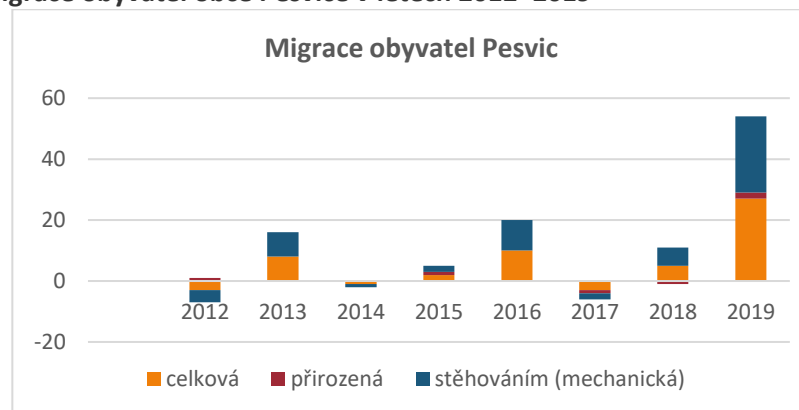
### 2.1.3 Obyvatelstvo

Na konci roku 2020 žilo v Pesvicích podle údajů MVČR 190 trvale hlášených obyvatel. Vývoj počtu obyvatel v prvních čtyřech letech sledovaného období nejprve stagnoval a v posledních čtyřech letech vykazuje poměrně vysoký nárůst. Oproti roku 2012 dosáhl Index změny počtu obyvatel hodnoty 139,2. To znamená, že v daném období vzrostl počet obyvatel o 39 %. Ve srovnání s vývojem počtu obyvatel celého území obvodu ORP Chomutov (Index změny = 99,8) a v celém Ústeckém kraji, kde je index změny 99,3, se jedná o velmi příznivý vývoj, dokonce se jedná o opačný trend.



Obec Pesvice vytvořila podmínky pro výstavbu nových rodinných domů, které byly dokončeny zejména v posledních 4 letech a tomu odpovídá i příliv obyvatel do obce. Stoupající tendence je patrná v roce 2020, kdy počet obyvatel v obci dosáhl 190. Tento údaj je získán z MVČR. Pozitivní je rovněž vývoj průměrného věku obyvatel v obci Pesvice. Celorepublikově zaznamenáváme obecný trend stárnutí obyvatel. Průměrný věk v obci v roce 2012 se z 40,5 roku snížil nejprve v roce 2015 na 38,7 a v roce 2019 na hodnotu 39,1 let. Porovnáním tohoto ukazatele s hodnotami v širším území ORP, resp. kraje dojdeme k velmi pozitivním zjištěním. Hodnota 39,1 let v roce 2019 je oproti srovnatelné hodnotě ve správním obvodu ORP Chomutov o 2,6 a v Ústeckém kraji dokonce o 3,1 nižší. Co je velmi příznivé pro rozvoj obce, nedochází ke snižování počtu dětí. Do obce Pesvice se přistěhovaly mladé rodiny, které zde využívají příležitost pořídit si bydlení v rodinných domech. V letech 2012 až 2019 bylo v obci postaveno celkem 8 nových bytů, všech 8 bytů v rodinných domech. V roce 2020 bylo dokončeno 17 nových rodinných domů u vjezdu do obce a další 2 rodinné domy v prolukách.

**Graf 1: Migrace obyvatel obce Pesvice v letech 2012–2019**



Zdroj: ČSÚ, Veřejná databáze

Podíl žen a mužů mezi obyvateli obce Pesvice je celkově vyrovnaný. Překvapivě je v obci vyšší počet mužů než žen, až na výkyv v roce 2014. Jedině v tomto roce žilo v obci více žen než mužů. Situace v obci je odlišná ve srovnání se situací v ORP Chomutov, respektive v Ústeckém kraji, kde je dlouhodobě vyšší podíl žen.

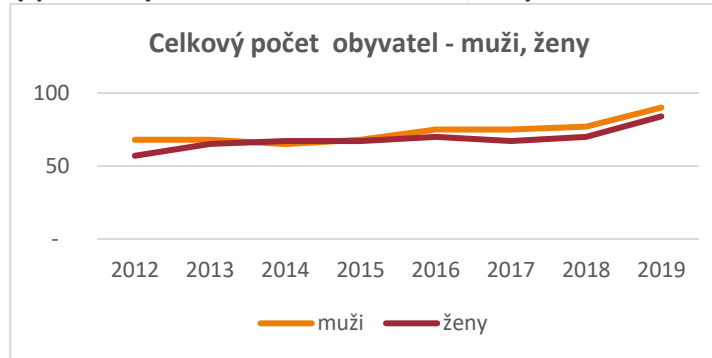
**Tabulka 2: Demografický vývoj obyvatel obce Pesvice v letech 2012–2019**

Vývoj počtu obyvatel	2012	2013	2014	2015	2016	2017	2018	2019
<b>Počet obyvatel celkem</b>	125	133	132	135	145	142	147	174
v tom:								
muži	68	68	65	68	75	75	77	90
ženy	57	65	67	67	70	67	70	84
<b>Věkové skupiny</b>								
v tom ve věku:								
0-14	22	24	25	27	27	24	25	31
15-64	89	94	90	90	99	99	101	120
65+	14	15	17	18	19	19	21	23
Průměrný věk	40,5	39,7	39,5	38,7	38,8	39,3	39,7	39,1
<b>Migrace (absolutní)</b>								
celková	-3	8	-1	3	10	-3	5	27
přirozená	1	0	0	1	0	-1	-1	2
stěhováním (mechanická)	-4	8	-1	2	10	-2	6	25

Zdroj: ČSÚ, Veřejná databáze

Tato situace je překvapivě odlišná i v porovnání podílu žen a mužů ve vyšších věkových skupinách. Na rozdíl od demografických trendů, kdy v nejvyšších věkových kategoriích (nad 70 let) převažují ženy, zatímco u nejmladších skupin je o něco málo více chlapců, je v obci Pesvice převaha mužů i ve vyšších věkových kategoriích. Vzhledem k celkovému počtu obyvatel v obci se jedná o rozdíly jednotek a nelze z tohoto zjištění vyvozovat jednoznačný trend.

**Graf 2: Celkový počet obyvatel obce Pesvice – muži, ženy v letech 2012–2019**

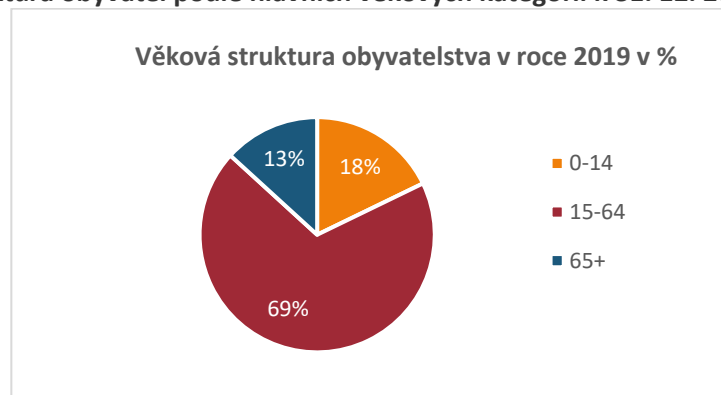


Zdroj: ČSÚ, Veřejná databáze

Poměrně příznivý demografický vývoj v obci lze prokázat i porovnáním věkových kategorií obyvatel v obci. Podle aktuálních údajů z evidence obyvatel je zastoupení podle věkových skupin následující: dětí do 14 let je v obci 31. Populační ročníky posledních let jsou poměrně silné. Zvyšuje se ovšem i počet starších osob nad 65 let. Nicméně stále je v obci větší počet dětí do 14 let než osob ve věkové kategorii 65+.

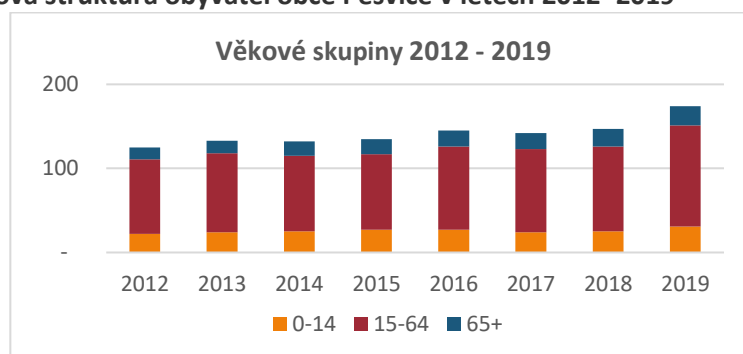
Předpokládaný vývoj věkové struktury, stárnutí obyvatelstva, obecně odpovídá celospolečenským prognózám a zjištěné odchylky vývoje obyvatel v obci Pesvice nejsou natolik významné, aby z nich bylo možné odvodit vývojové trendy.

**Graf 3: Struktura obyvatel podle hlavních věkových kategorií k 31. 12. 2019**



Zdroj: ČSÚ, Veřejná databáze

**Graf 4: Věková struktura obyvatel obce Pesvice v letech 2012–2019**



Zdroj: ČSÚ, Veřejná databáze

Podle údajů ze Sčítání lidu, domů a bytů z roku 2011 vyjíždějí obyvatelé Pesvic za prací a do škol většinou v rámci okresu. Přírodně je nejčastějším cílem vyjížděky město Chomutov, velmi snadno dostupný veřejnou hromadnou dopravou. Kromě zaměstnání a škol nabízí pro obyvatele obce řadu dalších služeb, jako je speciální lékařská péče, zábava a kultura. Základní škola ani mateřská škola v obci Pesvice není, a proto je Chomutov cílem dojížděky pro 12 žáků a studentů. Za prací dojíždí do obce Pesvice celkem 5 obyvatel, kteří se uplatní v oborech ekonomické činnosti nejvíce zemědělství, doprava a 1 v oboru zdravotní a sociální péče.

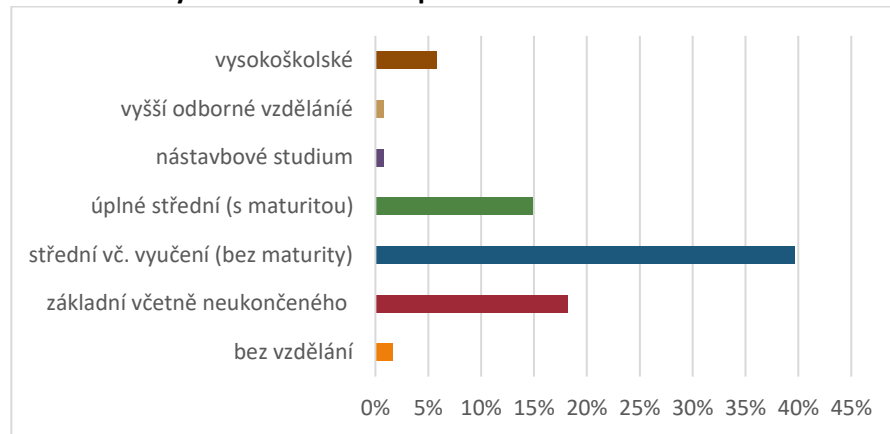
**Tabulka 3: Vyjíždějící z obce do škol a zaměstnání**

<b>vyjíždějící celkem</b>		<b>28</b>
vyjíždějící do zaměstnání	celkem	16
z toho:	v rámci okresu	10
	do jiných okresů kraje	4
	do jiných krajů	2
	mimo ČR	0
vyjíždějící do škol	celkem	12
	v rámci okresu	10
	do jiných okresů kraje	2
	do jiných krajů	0

Zdroj: ČSÚ, Sčítání lidu, domů a bytů 2011

Podíl osob s dosaženým vysokoškolským vzděláním tvořil v roce 2011 (při posledním sčítání obyvatel) z celkového počtu obyvatel obce 5,8 % (v absolutních číslech 7 osob). Je téměř shodný ve srovnání s územím ORP Chomutov (5,9 %) a ve srovnání s Ústeckým krajem je o něco málo nižší (6,4 %). Podobné podíly v dalších kategoriích ukazují na nižší úroveň dosaženého vzdělání obyvatel v obci. Podíl osob se základním vzděláním 18,2 % v obci Pesvice je opět téměř shodný jako v SO ORP Chomutov (19 %) a v Ústeckém kraji (18,5 %); středoškoláci bez maturity však tvoří až 39,7 %, v ORP Chomutov je to 29,3 % a v Ústeckém kraji 29,7 %.

**Graf 5: Struktura obyvatel obce Pesvice podle dosaženého vzdělání v roce 2011**



Zdroj: ČSÚ, Sčítání lidu, domů a bytů 2011

#### ▪ Sociální situace

Při posledním Sčítání lidu, domů a bytů v roce 2011 téměř 31 % obyvatel obce Pesvice nevedlo svoji národnost. Dvě třetiny občanů je národnosti české. Kromě těchto základních skupin se v obci objevují menší národnostní skupinky, slovenskou tvořili v roce 2011 dva obyvatelé obce, tj. 1,7 %, německou představoval jeden obyvatel, tj. 0,8.

**Tabulka 4: Struktura obyvatel podle národnosti**

Obyvatelé podle národnosti	Celkem	muži	ženy	%
<b>obyvatelstvo celkem</b>	121	65	56	100
z toho				
česká	80	41	39	66,1
moravská				
slovenská	2	1	1	1,7
maďarská				
německá	1	1		0,8
neuveďeno	37	21	16	30,6

Zdroj: ČSÚ, Sčítání lidu, domů a bytů 2011

Obec Pesvice patří do území správního obvodu obce s rozšířenou působností Chomutov, ve kterém se vyskytují sociálně vyloučené lokality. V obci Pesvice se dosud neobjevují znaky problémové lokality. Obec se snaží velmi citlivým přístupem předcházet sociálním problémům. Zajišťuje pro občany, kteří se ocitnou v obtížné situaci, potřebné služby, např. poskytuje nezbytnou pomoc starším občanům v době, kdy je nutné pro ně zajistit bydlení s pečovatelskou službou. Většinou v obci funguje pomoc na bázi sousedské, resp. rodinné výpomoci. Obec byla připravena poskytnout péči starším občanům nejen z obce Pesvice, ale i dalším z širšího okolí. Na pozemku ve vlastnictví obce byl záměr zrealizovat výstavbu domu pro seniory. Ačkoliv obec intenzivně hledala investora, který by byl schopen stavbu provést a následně i potřebné služby poskytovat, investičně se jedná o velmi nákladnou záležitost, obec investora nenašla a od tohoto záměru nyní ustoupila.

### ▪ Společenský život

V obci se koná množství různých akcí během celého roku. Funguje zde řada různých sdružení. Jedná se většinou o aktivitu místních skupin občanů. Pokud se jedná o **oficiálně registrovaný či zapsaný spolek**, pak jsou to aktivity spojené s místním letištěm, např. Klub technických sportů Chomutov, z. s. Ing. Jungmanna. Tento spolek vytváří podmínky pro podporu svých členů při provozování technických sportů jako jsou letectví, potápění, lyžování, cyklistika a motosporty. Je zaměřen rovněž na propagaci těchto sportů a výchovu mládeže v těchto sportech. V areálu letiště se konal hudební taneční festival nejen pro místní, ale i pro návštěvníky ze širokého okolí. Obec při aktivitách využívá místních podmínek, pořádá například výlov rybníka, kdy děti soutěží o největší úlovek. Mezi tradiční akce patří například pálení čarodějnic, stavění májky, dětský den, vesnické zábavy, rozsvícení vánočního stromu.

### ▪ Sportovní a kulturní akce

Proaktivní politika obce je zaměřena na podporu sportovišť a kulturních akcí. Pro zájmovou činnost obyvatel obec poskytuje zázemí v budově obecního úřadu, kde je možné využít i potřebné vybavení pro pořádání zábav, rodinných oslav atp. Pro uspořádání větších kulturních a sportovních akcí obec plánuje vybudovat nový areál na území vymezeném v souladu s územním plánem.

Obec Pesvice připravuje rovněž podmínky pro rozvoj cykloturistiky. Historické polní cesty obnovila, vysazuje podél cest aleje ovocných stromů. Tyto cesty jsou hojně využívány turisty jako cyklotrasy, protože umožňují napojení na cyklostezku č. 3106 v obci Strupčice a také cyklostezku č. 3114 v obci Zaječice, části obce Vrskmaň. Turisté se rádi zastaví v místních obchůdku, kde si mohou odpočinout a posedět v pohodlné pergole.

O všech aktivitách jsou obyvatelé obce informováni. Obec sice nevydává žádný zpravodaj, ale seznamuje občany přímo vhozením osobního dopisu do schránky. Kromě informací o dění v zastupitelstvu, tak občané mají vždy informace o důležitých plánovaných akcích. Velkou pozornost věnuje obec **webovým stránkám** a snaží se zde zveřejňovat aktuální informace o životě v obci. Život v obci byl také zaznamenáván v **kronice obce**. Záznamy však končí zhruba v roce 1990. Obec hledá kronikáře, který by se této činnosti dokázal zodpovědně věnovat.

<b>KLADY:</b>	nárůst počtu obyvatel, předpoklady pro příliv mladých lidí, aktivní společenský a kulturní život v obci, provozování netradičních sportovních aktivit
<b>ZÁPORY:</b>	chybí sportovní a společenské zázemí, chybí infrastruktura pro sport, nižší vzdělanostní struktura obyvatel

#### 2.1.4 Hospodářství

##### Ekonomická situace

### ▪ Podnikatelské subjekty

V obci bylo ke konci roku 2020 evidováno celkem 51 podnikatelských subjektů, z toho 35 podniků bylo se zjištěnou aktivitou. Na území obce není registrována ani jedna akciová společnost. Život v obci je zaměřen na činnosti v oboru velkoobchod a maloobchod, opravy a údržba motorových vozidel, dále v oboru zemědělství, rybářství a lesnictví a následují podniky ve stavebnictví, jak je patrné z dat ČSÚ, Veřejná databáze.

**Tabulka 5: Počet podnikatelských subjektů v obci podle právní formy k 31.12.2020**

<b>Právní forma podnikatelských subjektů</b>	Registrované podniky	Podniky se zjištěnou aktivitou
<b>Celkem</b>	51	35
<b>Fyzické osoby</b>	39	26
Fyzické osoby podnikající dle živnostenského zákona	36	23
Fyzické osoby podnikající dle jiného zákona		
Zemědělství podnikatelé	3	3
<b>Právnícké osoby</b>	12	9
Obchodní společnosti	8	6
Akciové společnosti	.	.
Družstva	.	.

Zdroj: ČSÚ, Veřejná databáze

V evidenci je zaznamenáno celkem 11 podnikatelů v oboru velkoobchodu a maloobchodu, oprav a údržby motorových vozidel, téměř 22 % ze všech registrovaných podniků v obci Pesvice. Druhou nejpočetnější skupinu tvoří 8 aktivních subjektů podnikajících v oboru zemědělství a lesnictví a rybářství, což je téměř 16 % z registrovaných podniků v obci. Další poměrně početnou skupinu tvoří podniky v oboru stavebnictví, kterých je v obci registrovaných celkem 7 (14 %).

V obci Pesvice velmi dobře fungují podnikatelské subjekty zaměřené na poskytování služeb, např. autoservis, truhlářství Jan Pokorný, chov zvířat a výcvik Dana Musilová, Jitka Faitová – stříhání psů, chov zvířat, Miroslav Potměšil – čerpací technika, zahradnictví Markovová atd. Ojedinelými podnikatelskými aktivitami jsou činnosti související s místním letištěm. Letecký klub Pesvice, z. s. a Pilotklub Chomutov, z. s. jsou spolky, které se zabývají podporou leteckého sportu, pořádají letecké výlety, pozorovací lety, zaměřují se na letecký výcvik.

Na zemědělských plochách, které tvoří více než 85 % celkové výměry veškerých pozemků v katastru obce Pesvice, hospodaří 3 místní zemědělci. Orná půda zabírá více než 81 % celkové plochy obce. Chmelnice ani vinice zde na území obce nejsou a zemědělci se věnují převážně pěstování obilovin, luštěnin, olejnatých semen, chovu skotu a poskytování služeb pro zemědělství. Lesní pozemek o rozloze 10 ha zabírá 2,6 % z celkové rozlohy katastru obce a je ve vlastnictví obce.

**Tabulka 6: Druhy pozemků a jejich rozloha v katastru obce Pesvice v letech 2019, 2020**

<b>Druhy pozemků (ha)</b>	<b>2019</b>	<b>2020</b>
<b>Celková výměra</b>	<b>384,45</b>	<b>384,45</b>
z toho		
<b>Zemědělská půda</b>	<b>328,47</b>	<b>328,41</b>
orná půda	313,02	312,86
chmelnice		
vinice		
zahrada	5,15	5,13
ovocný sad	2,01	2,01
trvalý travní porost	8,29	8,41
<b>Nezemědělská půda</b>	<b>55,98</b>	<b>56,04</b>
lesní pozemek	10,06	10,06
vodní plocha	0,44	0,44
zastavěná plocha a nádvoří	5,86	5,84
ostatní plocha	39,62	39,70

Zdroj: ČSÚ, Veřejná databáze

#### ▪ Služby

Co se týká komerčních služeb, v obci je zastoupena nabídka stravování. Díky snaze vedení obce udržet zde fungující obchod, je v objektu obecního úřadu prodejna se smíšeným zbožím.

V obci není zajištěna základní lékařská péče, nicméně dostupnost Chomutova, je poměrně dobrá.

#### ▪ Cestovní ruch

Vzhledem k poloze obce v průmyslové oblasti se nedá očekávat takový příliv turistů, jako do jiných tradičně turisticky atraktivních lokalit České republiky.

Obec se snaží zachovávat venkovské kulturní tradice a vybudovat doprovodnou infrastrukturu. Společně s dalšími obcemi sdruženými v Dobrovolném svazku obcí Chomutovsko se zapojuje do společných projektů zaměřených na cestovní ruch, např. budování informačního systému, naučných informačních tabulí, turistických tras, vyhlídkových stanovišť. Cyklotrasy osvěžené nově vysazenými alejami propojují obec se sousední obcí Strupčice a Vrskmaň.

### Trh práce

V obci Pesvice byl stejně jako v celé České republice vývoj situace na trhu práce v posledních letech celkem příznivý. Ukazatel nezaměstnanosti se změnil od roku 2014 velmi příznivě jak v počtu dosažitelných uchazečů, tak v počtu volných pracovních míst.

**Tabulka 7: Ukazatel registrované nezaměstnanosti v obci v letech 2014 a 2015**

Rok	Počet dosažitelných uchazečů		Podíl nezaměstnaných osob		
	celkem	dosažitelní	celkem	muži	ženy
2014	6	5	5,32	2,08	8,70
2020	2	2	1,67	-	3,39

*Zdroj: ČSÚ, Databáze demografických údajů za obce*

Nezaměstnaní /resp. dosažitelní uchazeči/ byli v obci Pesvice ke konci roku 2020 celkem 2, oproti roku 2014 to je o 3 méně. Většinu tvoří ženy, v roce 2014 byl podíl nezaměstnaných žen 8,2 oproti mužům, kteří se podíleli na ukazateli nezaměstnanosti hodnotou 2,08. Ukazatel podílu nezaměstnaných se vyvíjel podobně i v roce 2020, podíl nezaměstnaných žen byl 3,39, u mužů podíl nebyl zaznamenán, protože se tento jev v daném roce nevyskytoval. Podobný trend byl sledován za celou Českou republiku, za Ústecký kraj i okres Chomutov. Například podíl nezaměstnaných mužů v okrese Chomutov činil v roce 2014 celkem 10,38, u žen 11,74, za celou Českou republiku byl tento ukazatel v roce 2014 u mužů 7,44, u žen 7,49. Podobný nepoměr byl zaznamenán i v roce 2020.

**KLADY:** dobré podmínky pro podnikání, dobrá spolupráce podnikatelů s obcí, fungující služba v obci, dostupnost služeb v okolí, poměrně nízká míra nezaměstnanosti, dostupnost služeb

**ZÁPORY:** chybí zařízení pro kulturní a společenská setkání, chybí některé služby

### 2.1.5 Infrastruktura

#### Technická infrastruktura

**Vodovodní řad** je zaveden v celé obci ze zdroje vodní nádrže Přísečnice. Z místních soukromých studní obyvatelé vodu využívají pouze jako užitkovou, kvalita vody je ovlivněna intenzivní

zemědělskou činností. Stav zásobování vodou obyvatel Pesvice je zcela vyhovující, je napojeno 100 %m obyvatel.

**Kanalizace** včetně čistírny odpadních vod byla v Pesvicích dokončena v roce 2020 a je řešena jako stoková síť oddílná gravitační. Nová mechanicko-biologická čistírna odpadních vod byla vybudována rovněž v roce 2020, předčištěné vody jsou svedeny do Hošnického potoka.

**Zásobování energiemi** je zabezpečeno v obci Pesvice z více zdrojů. **Zemní plyn** je v obci rozváděn dvoustupňovou přenosovou sítí a většina bytů je napojena na plyn. Při posledním sčítání lidu, domů a bytů bylo zjištěno, že pouze 3 byty byly vytápěny pevnými palivy. Územím katastru obce vede plynovod Gazela, VVTL (velmi vysoký tlak). Obec v současné době v územním plánu neuvažuje s využitím ploch pro větrné a fotovoltaické elektrárny.

V obci má většina domácností k dispozici **připojení na internet**.

### **Nakládání s odpady**

Odvoz a likvidaci komunálního odpadu v obci zajišťuje firma Marius Pedersen a.s., která působí v celém regionu. Firma sváží směsný komunální odpad od rodinných domů každé pondělí, tj. jednou za týden. Zde funguje velmi dobře spolupráce s obcí Otvice, kam se sváží odpad v pytlích. V obci je vybudován **system pro třídění odpadu**. Papír, sklo, kovy, plasty, jedlé oleje a nápojové kartony včetně bioodpadů občané odkládají do 6 hnízd rozmístěných v obci, odkud je tříděný odpad vyvážen 1x za 14 dní. Opatřením ke zvýšení třídění komunálního odpadu je rovněž možnost využít sběrný dvůr v obci Otvice.

### **Dopravní infrastruktura**

#### ▪ **Silniční síť**

Obcí Pesvice prochází silnice č. II/251. Je páteřní komunikací, která napojuje obec na silnici č. I/13 a umožňuje poměrně dobré propojení do velkých měst v regionu, do Chomutova a Jirkova. Na druhé straně vede od křížení u Havraně po silnici č. 27 k městům Most, resp. Žatec. Zároveň umožňuje napojením na silnici I/7, rychlejší dostupnost do Prahy. Blízké průmyslové zóny v Havrani a Triangl jsou napojeny přímo na hlavní silniční tahy, obec tak není vystavena nadměrné zátěži automobilové nákladní dopravy. Z posledních publikovaných výsledků dopravního průzkumu provedeného v roce 2016 vyplývá, že obcí Pesvice projelo po silnici č. II/251 téměř 1 900 tisíc vozidel denně, přesně 1 879 vozidel za 24 hodin. V územním plánu je tato stávající trasa zachována bez zvláštních požadavků na provedení úprav trasy anebo jiných opatření. Provoz na silnici procházející středem obce není příliš četný, ale problémem je nedodržování rychlosti v obci a s tím spojené ohrožení bezpečnosti chodců. Obec pro zvýšení bezpečnosti zavedla systém měření rychlosti a spolupracuje s Policií ČR při kontrole automobilů projíždějících obcí.

Na **parkování** je v obci Pesvice velmi dobře pamatováno. V roce 2018 bylo vybudováno nové parkovací stání přímo u budovy obecního úřadu za využití dotace Ústeckého kraje. Několik nových parkovacích míst vzniklo v blízkosti nové výstavby rodinných domů.

**Cyklotrasy a cyklostezky** – Jsou zachovány cyklotrasy ve směru Pesvice – Vrskmaň, Pesvice – Okořín v trasách polních cest a cyklostezka inline dráha po tělese bývalé železnice Otvice – Vrskmaň.

### **Dopravní obslužnost**

Obec Pesvice je obsluhována hromadnou autobusovou dopravou provozovanou v rámci **Integrovaného systému dopravy** Ústeckého kraje.



**Spojení s městem Chomutov a Jirkov** je zajištěno během pracovního týdne v pravidelných intervalech na trase Chomutov-Strupčice-Jirkov. První spoj z Pesvic vyjíždí již v pět hodin ráno a poslední spoj před sedmou hodinou večer. **Zpět z Chomutova do Pesvic** se lze autobusem dostat po stejné trase, která je zokruhovaná. Počet spojů o víkendu a svátcích je pochopitelně nižší. Cesta autobusem trvá necelou čtvrt hodinu.

Četnost spojů je vyhovující jak pro cesty do zaměstnání, škol i k lékaři. Většina obyvatel však v trendu současné doby využívá osobní automobil.

**KLADY:** vyhovující stav technické infrastruktury, dobrý stav páteřní přístupové komunikace, vyhovující kapacita a kvalita zásobování energiemi, funkční systém nakládání s odpady a jejich třídění, pohodlný pro obyvatele obce, podpora cyklo dopravy, vyhovující dopravní spojení s Chomutovem

**ZÁPORY:** komunikace II/251 průjezdná obcí, zvýšené nebezpečí pro chodce z důvodu nedodržení rychlosti v obci Vybavenost

## Bydlení

Dle výsledků posledního sčítání domů a bytů bylo v roce 2011 v Pesvicích celkem 51 domů, z toho bylo 43 domů obydlených. Všechny domy jsou rodinné, v obci není žádný bytový dům. Neobydlených domů bylo celkem 8, z toho 2 nezpůsobilé k bydlení a jeden využívaný k rekreaci.

**Tabulka 8: Počet domů v obci Pesvice v roce 2011**

Domovní fond v obci		
Domy	Celkem	rodinné domy
Domy celkem	51	51
<b>domy obydlené</b>	<b>43</b>	<b>43</b>
ve vlastnictví fyzické osoby	40	40
ve vlastnictví státu, obce	0	0
spoluvlastnictví bytů	2	2
<b>Domy neobydlené</b>	<b>8</b>	<b>8</b>
využívané k rekreaci	1	1
nezpůsobilé k bydlení	2	2

*Zdroj: Sčítání lidu, domů a bytů 2011*

Za poslední desetiletí po posledním sčítání v roce 2011 byla v obci dokončena výstavba celkem 19 domů, jednalo se pouze o rodinné domy. Výstavba bytových domů neprobíhala v obci vůbec.

Výstavba rodinných domů se uskutečňuje v souladu s územním plánem. Nové zastavitelné plochy v územním plánu navržené při vjezdu do obce ve směru od Otvic podél silnice II/251 jsou již pro tuto funkci v souladu s územním plánem využity. Další výstavba probíhá v prolukách stávající zástavby a využití dalších ploch pro výstavbu rodinných domů je připravováno. O stavbu rodinných domů v obci je nadále zájem. Limitujícím faktorem je nově vybudovaná ČOV, která má kapacitu do 250 obyvatel.

## Školství a vzdělávání

V obci Pesvice byla jednotřídka pouze krátce po 2. světové válce. Děti chodily do školy v objektu, který je dnes využíván pro bydlení. Do školy ve Strupčicích chodí 3 děti, 36 dětí, což je většina, jezdí do škol v Chomutově. Obec Pesvice poskytuje příležitostně podle potřeby obci Strupčice příspěvek jako kompenzaci za zajištění školní docházky pro své děti. Předškolní vzdělávání dětí je rovněž zajištěno v Chomutově, případně ve Stupčicích.

## Zdravotnictví

Lékařské služby v obci zajištěny nejsou. Bohužel zůstala bez praktického lékaře ordinace v blízkých Strupčicích, a tak obyvatelé Pesvic dojíždějí za lékařskou službou do Chomutova, kde se nachází poliklinika a nemocnice i další specializované ordinace, včetně soukromých.

Zdravotnická záchranná služba z Chomutova je schopná snadno splnit maximální dobu dojezdu stanovenou zákonem.

## Sociální péče

V obci se nenachází žádné zařízení sociální péče. O seniory a zdravotně znevýhodněné občany se stará většinou rodina. Existuje možnost využít služby poskytované chomutovskými anebo jirkovskými většinou neziskovými organizacemi, které jsou zaměřeny na poskytování pečovatelských služeb, služeb osobní asistence, případně odborného sociálního poradenství.

Většina sociálních služeb je k dispozici v Chomutově anebo Jirkově. Komunitní plán sociální péče byl zpracován a schválen pro celé území SO ORP Chomutov.

## Kultura

V obci Pesvice nejsou bohužel zachované žádné kulturní památky. Kaple Panny Marie byla zbořena v 60. letech minulého století. Boží muka, která stávala u Míšeňské silnice poblíž zaniklého hostince Buschenpelz, jsou přemístěna do lapidária Oblastního muzea v Chomutově. Jediná připomínka historie v obci je Pomník obětem války, který naleznete na pietním místě poblíž rybníčka.

Občané Pesvic vedou poměrně aktivní kulturní a společenský život. V létě se rádi scházejí v nové pergole, kde je příjemné posezení u místního občůdku. V budově obecního úřadu je zázemí pro kulturní a společenský život a pořádají se zde všechny tradiční akce.

## Sport a tělovýchova

Podmínky pro sportovní a volnočasové aktivity v obci se obec snaží neustále zlepšovat. Nový záměr na vybudování sportovního zázemí pro místní letecký spolek je připraven k realizaci. Na ploše vymezené v územním plánu vznikne jednak otevřená tréninková plocha a zároveň bude vybudována sportovní hala pro sportovce, která umožní provozovat sport v případě nepříznivého počasí, zároveň zde bude vybudováno potřebné zázemí pro místní sportovce.

Letiště Pesvice je unikátní příležitostí pro nadšence, kteří mají rádi letectví. Místní klub zde provozuje výcvik a umožňuje celou řadu dalších sportovních aktivit.

Další nabídka nejrůznějších sportovních aktivit je dosažitelná v okolních městech a obcích, zejména v Chomutově a Jirkově. Zajímavá může být snadná dostupnost Krušných hor s nabídkou zimních sportů v lyžařských areálech.

<b>KLADY:</b>	nové rozvojové plochy pro bydlení, zapojení do komunitního plánování v ORP Chomutov, unikátní sportovní aktivity
<b>ZÁPORY:</b>	chybí sportovní vybavení a infrastruktura

## 2.1.6 Životní prostředí

### Stav životního prostředí

Pro stav životního prostředí v obci Pesvice je určující fakt **intenzivní zemědělské činnosti**. Kvalita povrchové vody je částečně ovlivněna existencí hospodaření na místních polích. Způsob hospodaření a zejména hnojení plodin ovlivňuje i vodu jímanou z místních studní.

### Ochrana životního prostředí

V území jsou vyhlášeny 2 regionální biokoridory, které navazují na přírodní památku Údlické dubí. Hlavním důvodem vyhlášení chráněného území je výskyt ohroženého živočišného druhu roháče obecného.

Rozvojové záměry obce nepředpokládají žádné střety s ochranou přírody. Naopak se snaží s respektem zdůraznit výjimečnost a navazují na tradiční původní hodnoty. Svědčí o tom údržba zeleně v obci, a vysazování alejí podél polních cest. Cílem obce je propojit okolní obce a umožnit tak návrat k přirozenému pohybu v přírodě.

**KLADY:** ochrana významných přírodních prvků, péče o zeleň a nová výsadba vzrostlé zeleně

**ZÁPORY:** vliv zemědělské činnosti na kvalitu vody v místních studních

## 2.1.7 Správa obce

### Obecní úřad a kompetence obce

Obec spadá do správního obvodu obce s pověřeným úřadem Jirkov a obce s rozšířenou působností Chomutov. Obecní úřad Pesvice zajišťuje správu pouze pro území obce. Nevykonává správní činnost pro jinou obec.

Tabulka 9: Působnost úřadu, služby veřejné správy pro občany obce Pesvice

Charakteristika úřadu	Město	Agenda úřadu
Obec s rozšířenou působností	Chomutov	občanské, řidičské průkazy, cestovní doklady, živnostenská oprávnění, registr motorových vozidel, sociální služby
Pověřený obecní úřad	Jirkov	rybářská oprávnění
Matriční úřad	Jirkov	matrika
Stavební úřad	Jirkov	stavební řízení
Katastrální úřad	Chomutov	vklady a záznamy do katastru nemovitostí
Finanční úřad	Chomutov	správa daní

Zdroj: MVČR/Atlas veřejné správy

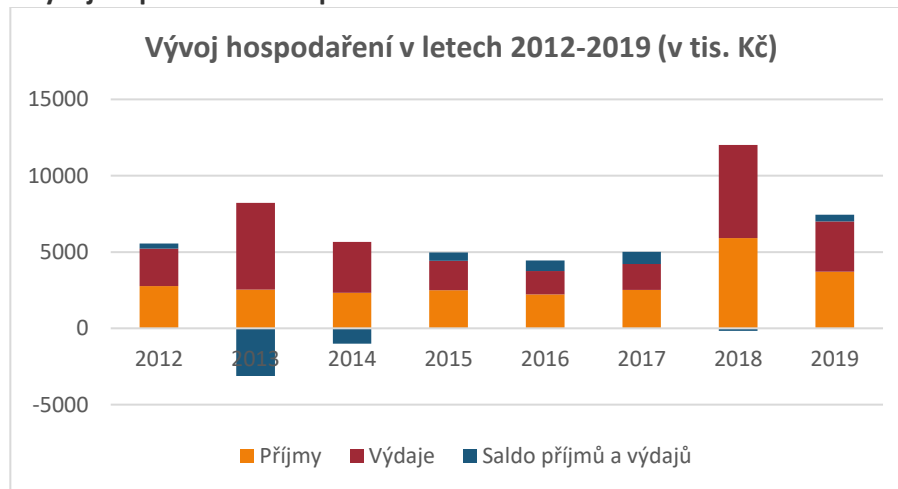
V obci Pesvice mohou vyřizovat občané úkony související s evidencí obyvatel, například přihlašování k pobytu, přidělování popisných čísel apod. dále zde lze podat žádost o kácení stromů.

Obec zaměstnává osoby na údržbu obce a úklid obecních prostor a pro správu čistírny odpadních vod zajišťuje výkon správce.

## Hospodaření a majetek obce

Rozpočet obce Pesvice byl v posledních pěti letech sestavován jako vyrovnaný, přebytkový, s mírnou odchylkou v roce 2018, kdy byla dokončena stavba kanalizace a čistírny odpadních vod. Rekapitulace příjmů a výdajů od roku 2012 ale ukazuje, že rozpočtové hospodaření obce Pesvice za uplynulé roky bylo vždy aktivní, obec dokáže využít dotace na realizaci potřebných větších investičně náročných projektů. Bilance hospodaření obce je tedy aktivní.

Tabulka 10: Vývoj rozpočtového hospodaření obce Pesvice v letech 2012–2019



Zdroj: [www.monitor.statnipokladna.cz](http://www.monitor.statnipokladna.cz)

V roce 2014 obec Pesvice získala dotaci 240 tis. Kč z Programu obnovy venkova Ústeckého kraje na projekt Rekonstrukce místní komunikace – obytné zóny, v roce 2015 získala 145 tis. Kč ze stejného programu na projekt Obnova zeleně uprostřed obce. V roce 2018 získala dotaci z Ústeckého kraje na projekt Oprava stávající kanalizace, výstavba nové ČOV a prodloužení kanalizačního řadu ve výši 2,613 tis. Celkové náklady na realizaci projektu byly 3,812 tis. Kč. Ve stejném roce se podařilo obci úspěšně realizovat projekt Stavba parkovacích míst s dotací téměř 152 tis. Kč.

Mezi nemovitý majetek obce patří budova obecního úřadu, pozemky v obci a dále lesní pozemek o rozloze 10 ha.

### Bezpečnost

V obci Pesvice není samostatná jednotka Sboru dobrovolných hasičů. Do Integrovaného záchranného systému je zapojena prostřednictvím jednotky hasičského sboru obce Strupčice.

Obec má systém hlášení nebezpečných situací založený na varování obecním rozhlasem a zejména na webových stránkách obce. Policie ČR řeší dopravní přestupky při překročení rychlosti v obci.

### Vnější vztahy a vazby

Obec Pesvice je aktivní i v oblasti kontaktů s okolními obcemi a městy. Je zakládajícím členem Dobrovolného svazku obcí Chomutovsko, který vznikl v roce 2016 a jehož členy je všech 25 obcí v SO ORP Chomutov.

Obec Pesvice je také členem MAS Sdružení Západní Krušnohoří.

**KLADY:** dobrá úspěšnost v získávání nenárokových dotací, pozitivní bilance hospodaření obce, očekávaný vyrovnaný rozpočet obce v nejbližších letech, zavedený kamerový systém

**ZÁPORY:** nebezpečná rychlost na komunikaci procházející obcí

## 2.2 VÝCHODISKA PRO NÁVRHOVOU ČÁST

### 2.2.1 SWOT analýza

#### Silné stránky

---

- **Výhodná poloha obce, dobrá dostupnost regionálních center**  
Pesvice leží v dobře dosažitelné vzdálenosti od velkých měst v regionu: Chomutov, Jirkov, Most.
- **Fungující letiště**  
Letiště v Pesvicích má nově mezinárodní statut, jediné letiště v regionu
- **Nárůst počtu obyvatel**  
Obec je zajímavá zejména pro mladé. Počet obyvatel narůstá díky nové výstavbě, tj. díky nově narozeným a přistěhovaným.
- **Aktivní společenský a kulturní život v obci**  
Obec organizuje celou řadu kulturních a společenských akcí, podporuje zejména aktivity obyvatel.
- **Dobré podmínky pro podnikání**  
V obci se daří drobným podnikatelům, řemeslníkům, podnikatelům v zemědělství. Zajímavostí je úspěšné podnikání v zahradnictví, stříhání psů a další. Funguje spolupráce i mezi samotnými podnikateli.
- **Fungující služba v obci a dostupnost služeb v okolí**  
V obci se daří zajistit fungující obchod s potravinami. Dostupné jsou veškeré služby v Chomutově a Jirkově.
- **Poměrně nízká míra nezaměstnanosti**  
V oblasti, která patří trvale mezi oblasti s nejvyšší nezaměstnaností, vykazuje obec Pesvice poměrně dobré výsledky. V obci funguje i dobrá spolupráce s Úřadem práce při zaměstnávání na VPP.
- **Vyhovující stav technické infrastruktury**  
Obec Pesvice je velmi uspokojivě vybavena veškerými inženýrskými sítěmi a zásobena dostatečně energiemi.
- **Funkční systém nakládání s odpady a jejich třídění, pohodlný pro obyvatele obce**  
Obec má zajištěn systém pro nakládání s odpady a vytváří dobré podmínky pro třídění komunálního odpadu, systém je pro obyvatele pohodlný a nabádá tak ke třídění komunálního odpadu.
- **Podpora cyklodopravy**  
Cyklotrasy jsou napojené na oficiální cyklostezky v obcích Strupčice a Vrskmaň, obec udržuje trasy sekáním trávy podél cest, vysazuje podél tras aleje.
- **Vyhovující dopravní spojení s Chomutovem**  
Obec Pesvice je napojena autobusovou dopravou na centrum regionu v dostatečném počtu spojů.
- **Nové rozvojové plochy pro bydlení**  
Obec podporuje výstavbu RD v nových lokalitách i v zástavbě obce, v prolukách.
- **Unikátní sportovní aktivity v obci**  
Aktivní občané využívají ojedinělou infrastrukturu pro sport a kulturu, letiště v Pesvicích. V areálu letiště se konají sportovní, ale i kulturní akce pro návštěvníky z širokého okolí
- **Ochrana významných přírodních prvků na území obce, péče o zeleň a nová výsadba**  
Obec respektuje vyhlášené regionální biokoridory, vytváří v krajině přirozené prvky ekologické stability, podél cest vysazuje ovocné stromy a vytváří tak aleje.
- **Pozitivní bilance hospodaření obce**  
Obec má převážně pozitivní výsledky hospodaření za minulá léta.
- **Dobrá úspěšnost v získávání nenárokových dotací**  
Částka ze získaných dotací tvoří již několik let významný příjem do rozpočtu obce.
- **Vyhovující kapacita a kvalita zásobování energiemi**  
Obec Pesvice je napojena na energetickou síť v dostatečné kapacitě.
- **Zavedený kamerový systém**

Obec má zabudovaný kamerový systém na měření rychlosti projíždějících automobilů na vjezdu do obce.

## Slabé stránky

---

- **Chátrající nevyužívaný zemědělský areál v obci**  
Vlastník objektu nevyvíjí žádnou aktivitu k využití objektu v centru obce, objekt chátrá
- **Zemědělské pozemky v katastru obce převažují výrazně nad pozemky se vzrostlou zelení**  
Pozemky v okolí obce jsou převážně zemědělské a na území obce se nenachází až na výjimku lesíka v severní části území větší lesní porosty.
- **Chybí sportovní a společenské zázemí, chybí infrastruktura pro sport**  
Chybí prostor pro aktivity sportovně zaměřených obyvatel, chybí prostor pro aktivity sportovců v zimním období.
- **Nižší vzdělanostní struktura obyvatel**  
Ve srovnání s Chomutovskem a Ústeckým krajem je v obci menší podíl vysokoškolsky vzdělaných lidí. V celorepublikovém srovnání je ještě více patrné.
- **Chybí zařízení pro větší kulturní a společenská setkání**  
Sál pro setkání v objektu obecního úřadu umožňuje setkání pro menší skupiny obyvatel.
- **Chybí některé služby**  
V obci chybí (kromě fungujícího obchodu) některé další služby, za kterými obyvatelé musejí dojíždět do centra regionu.
- **Komunikace II/251 průjezdná obcí**  
Provoz na komunikaci vedoucí středem obce ovlivňuje negativně obyvatele jednak zvýšenou prašností, hlukem.
- **Vliv zemědělské činnosti na kvalitu vody v místních studních**  
Intenzivní zemědělská činnost na pozemcích obklopujících obec způsobuje určité nebezpečí pro využívání vody z místních studní, voda je využívána pouze jako užitková.
- **Ložiska nerostných surovin v okrajové části území obce**  
Zásoby nerostných surovin byly využívány v minulosti, důsledkem je lokalita s poddolovaným územím v okrajové části území obce,
- **Historický vývoj a jeho vliv na migraci obyvatel po válce**  
Vlna migrace obyvatel po druhé světové válce způsobila přerušení tradic a obtížnější zakotvení obyvatel v novém území.

## Příležitosti

---

- **Dobrá dostupnost zajímavostí v regionu**  
Pesvice vytváří příjemnou vesnickou atmosféru. Díky své poloze v dostupné vzdálenosti od Krušných hor a dalších zajímavostí regionu může vytvářet vhodný výchozí bod pro návštěvníky Chomutovska.
- **Provozování netradičních sportovních aktivit**  
Letiště Pesvice nabízí netradiční sportovní aktivity. Občané obce, i návštěvníci, zejména sportovci projevují velký zájem o akce pořádané v areálu letiště i v obci. Akce jsou odlišné od všech ostatních svým zaměřením na leteckou tematiku, letiště velmi dobře funguje
- **Předpoklady pro příliv mladých lidí**  
Obec vytváří podmínky pro příliv mladých lidí. Podporuje výstavbu rodinných domů v lokalitách dle územního plánu (i ve stávající zástavbě)
- **Vyhovující kapacita a kvalita zásobování energiemi**  
Obec má zajištěnou dostatečnou kapacitu zásobování energiemi, což umožňuje bez problémů plánovaný rozvoj obce.

- **Údržba a péče o cyklotrasu – zvýšení nabídky pro občany i turisty**  
Cílem budování cyklotras a jejich propojování na významné trasy značených cyklotras a cyklostezek znamená možnost dopravy do zaměstnání a škol pro občany obce, ale i zlepšení infrastruktury pro turisty.
- **Dostatečné vlastní zdroje na rozvojové aktivity**  
Výhodou je předpokládaný příznivý vývoj rozpočtu obce na nejbližší období. Umožní realizaci plánovaných akcí bez obav nedostatečných vlastních zdrojů při využívání dotací.
- **Očekávaný vyrovnaný rozpočet obce v nejbližších letech.**  
Rozpočtový výhled počítá s dostatečnými příjmy v nejbližších letech, rozpočet by měl být vyrovnaný i při splácení úvěru a lze plánovat další rozvojové aktivity.
- **Dobrá spolupráce s okolními obcemi**  
Obec při přípravě i realizaci aktivit a projektů spolupracuje s okolními obcemi. Děje se tak v rámci Dobrovolného svazku obcí Chomutovska. Funguje velmi dobře sdílení zkušeností a příklady dobré praxe.
- **Péče o zeleň, nová výsadba v obci zvyšuje kvalitu prostředí pro obyvatele**  
Obec cíleně dbá na zvyšování kvality životního prostředí, údržba stávající zeleně je pravidelně prováděna, obec vysazuje vzrostlou zeleň za účasti místních obyvatel, dbá na vytvoření vztahu obyvatel k obci a prostředí.
- **Podnikatelé v obci spolupracují.**  
Podnikatelé jsou ochotni spolupracovat na rozvojových projektech, ale i na správě obce a vytvářejí dobré podmínky pro zaměstnání obyvatel.
- **Podpora vzdělávání obyvatel obce**  
Budováním naučných tabulí, přípravou aktivit s důrazem na rozvoj dětí v rámci mimoškolní činnosti naplňuje obec Pesvice záměr zvyšování vzdělanostní úrovně obyvatel.
- **Podpora sociální soudržnosti obyvatel obce, zapojení do komunitního plánování sociálních služeb v SO ORP Chomutov**  
Obec dbá na pomoc občanům, kteří se ocitnou v nepříznivé životní situaci. Je zapojena do komunitního plánování sociálních služeb SO ORP Chomutov. Rovněž dbá na zapojení nově přicházejících obyvatel do dění v obci.

## Hrozby

---

- **Negativní vnímání obce z důvodu blízkosti dolů**  
Celá oblast Chomutovska je vnímána negativně zejména z důvodu převahy energetického a těžebního průmyslu a z důvodu doprovodných společenských jevů jako je výskyt sociálně vyloučených lokalit.
- **Existence nevyužívaných objektů narušuje vzhled obce**  
Opuštěný objekt v obci Pesvice a jeho osadách netvoří vhodnou kulisu pro rozvoj cestovního ruchu. Majitel nehledá řešení, obec nemá prostředky, jak zemědělský brownfield řešit.
- **Zvýšené nebezpečí pro chodce z důvodu nedodržování rychlosti v obci**  
Komunikace průjezdná obcí představuje především nebezpečí pro chodce z důvodu nedodržování rychlosti projíždějících automobilů.
- **Složitost podmínek pro získání dotací**  
Složitě nastavená pravidla dotačních titulů znamenají pro obce riziko při přípravě projektů. Příprava je zbytečně nákladná a při neúspěchu žádosti o dotaci i ztrátová.

## 3 NÁVRHOVÁ ČÁST

### 3.1 STRATEGICKÁ VIZE

- „Obec Pesvice poskytuje občanům podmínky pro plnohodnotný společenský a kulturní život a vytváří prostředí pro aktivní zapojení místních obyvatel do života v obci. Hlavní vizí je být bezpečným místem pro všechny obyvatele obce. Být místem s kvalitním bydlením, s respektem k venkovským tradicím a se službami dostupnými v potřebném rozsahu pro své obyvatele. Místem, které dokáže profitovat z výhodné polohy poblíž center v regionu a nabízí společně s okolními městy a obcemi dostupné pracovní příležitosti, možnosti ke vzdělávání a dostatek atraktivních příležitostí a nečekaných možností pro aktivní život.“

### 3.2 OPATŘENÍ A AKTIVITY

#### A. Vzdělávání

##### PROBLÉM: NÍZKÁ VZDĚLANOSTNÍ STRUKTURA OBYVATEL V OBCI

CÍL A: Dostupnost vzdělání pro děti i dospělé

**OPATŘENÍ A1: Vytvoření podmínek pro vzdělávání dospělých, včetně seniorů**  
VYUŽITÍ MEZIOBECNÍ SPOLUPRÁCE A MÍSTNÍCH ZAJÍMAVOSTÍ  
K DALŠÍMU VZDĚLÁVÁNÍ

Obec ve spolupráci s dalšími obcemi v Dobrovolném svazku obcí Chomutovsko využívá možnosti pro netradiční formy vzdělávání.

**OPATŘENÍ A2: Rozšíření dostupnosti rychlého internetu**  
RYCHLÝ INTERNET DOSTUPNÝ PRO OBČANY I PODNIKATELE

Dostupný internet je potenciál pro vzdělávání on-line, i pro home-office.

**OPATŘENÍ A3: Vytvoření podmínek pro mimoškolní aktivity dětí**  
BUDOVÁNÍ NAUČNÝCH STEZEK, VYUŽITÍ MÍSTNÍCH PODMÍNEK

Obec vhodnou formou vede děti k širokému spektru činností, využívá lokální podmínky: významné prvky v krajině, místní rybník, lesík, aleje s nově vysazenými odrůdami ovocných stromů

#### B. Společenský a kulturní život

##### PROBLÉM: CHYBÍ VYHOVUJÍCÍ ZAŘÍZENÍ PRO AKTIVITY OBČANŮ

CÍL B: Zajistit podmínky vyhovující aktivitám občanů obce

**OPATŘENÍ B1: Rozšíření bytové výstavby se zodpovědností vůči podmínkám a možnostem obce**  
PODPORA VÝSTAVBY RODINNÝCH DOMŮ V LOKALITÁCH DLE ÚZEMNÍHO  
PLÁNU

S ohledem na kapacitu inženýrských sítí a podmínky dané územním plánem obec řídí zájem o výstavbu nových rodinných domů a postupný příliv nových obyvatel do obce.

**OPATŘENÍ B2: Vybudování zázemí pro sportovní aktivity občanů**  
PODPORA VÝSTAVBY MODERNÍHO ZÁZEMÍ PRO SPORTOVNÍ AKTIVITY



Vybudování infrastruktury pro aktivity místních sportovců, moderní zázemí pro sport v zimním období, včetně venkovního areálu pro tréninkové sportovní aktivity.

**OPATŘENÍ B3: Podpora spolkové činnosti**

ZACHOVÁNÍ A ROZVOJ SPOLEČENSKÝCH AKTIVIT V OBCI

Podpora aktivit, akcí s důrazem na místní tradice a na zapojení nových obyvatel obce.

**C. Životní prostředí**

**PROBLÉM: ZEMĚDĚLSKÉ POZEMKY VÝRAZNĚ PŘEVAŽUJÍ NAD POZEMKY SE VZROSTLOU ZELENÍ**

CÍL C:	Zajistit zvýšení kvality prostředí v obci
--------	---

**OPATŘENÍ C1: Ochrana přírodních prvků na území obce, péče o stávající zeleň**

ÚDRŽBA ZELENĚ V OBCI, PÉČE O PŘÍRODNÍ PRVKY V OKOLÍ OBCE

Obec pravidelně a cíleně udržuje veřejnou zeleň, včetně péče o místní vodní plochy a lesík.

**OPATŘENÍ C2: Výsadba nové zeleně**

VÝSADBA VZROSTLÉ ZELENĚ ZA ÚČASTI OBYVATEL OBCE

Obec vysazuje vzrostlou zeleň za účasti místních obyvatel, vytváří propojení s okolními obcemi pro pěší a cyklisty.

**OPATŘENÍ C3: Revitalizace veřejných prostranství**

ÚPRAVA VEŘEJNÝCH PROSTRANSTVÍ S OHLEDEM NA KVALITU PROSTŘEDÍ

Obec zajistila dostatečnou kapacitu inženýrských sítí pro vyhovující a udržitelný rozvoj obce. Pokračuje v revitalizaci veřejných prostranství se záměrem vybudování příjemného prostředí pro místní i návštěvníky.

**D. Bezpečnost**

**PROBLÉM: NEBEZPEČÍ Z DŮVODU RYCHLÉHO PRŮJEZDU OBCÍ**

CÍL D:	Snížit rizika plynoucí z provozu na místní komunikaci
--------	---

**OPATŘENÍ D1: Údržba a obnova místních a obslužných komunikací**

PRAVIDELNÁ ÚDRŽBA MÍSTNÍCH KOMUNIKACÍ VČETNĚ PARKOVACÍCH MÍST

Obec vybudovala parkovací stání v místech nové výstavby a občanské vybavenosti, zajišťuje jejich údržbu i na komunikacích.

**OPATŘENÍ D2: Modernizace měření rychlosti v obci**

PRAVIDELNÉ VYHODNOCENÍ ÚČINNOSTI MĚŘENÍ V OBCI

Stávající kamerový systém umožňuje měření rychlosti projíždějících automobilů. Ve spolupráci s Policií ČR je vyhodnocována účinnost.

**OPATŘENÍ D3: Řešení problémových úseků s kolizí pěší a automobilové dopravy**

PŘIJETÍ OPATŘENÍ K ELIMINACI ZJIŠTĚNÝCH KOLIZNÍCH BODŮ NA MÍSTNÍCH KOMUNIKACÍCH

Na základě vyhodnocení problémových úseků z důvodu dopravní bezpečnosti obec připravuje řešení k zamezení kolize pěší a automobilové dopravy.

### 3.3 POPIS AKTIVIT

#### A. Vzdělávání

##### OPATŘENÍ A1: Vytvoření podmínek pro vzdělávání dospělých, včetně seniorů

<b>A1.1</b>	<b>Podpora celoživotního vzdělávání, podpora zapojení do výukových programů</b>		
<b>Popis aktivity</b>	Využití možností speciálních výukových programů, zapojení do projektů zaměřených na vzdělávání seniorů, zprostředkování nabídky pro zájemce		
<b>Odpovědnost</b>	Vedení obce		
<b>Odhad nákladů</b>		<b>Zdroje:</b>	
<b>Harmonogram</b>			
<b>Partneři:</b>			
<b>Důležitost:</b>	Střední		

##### OPATŘENÍ A2: Rozšíření dostupnosti rychlého internetu

<b>A2.1</b>	<b>Podpora rozšíření rychlého a stabilního připojení na internet</b>		
<b>Popis aktivity</b>	Podpora při rozšíření dostupnosti připojení na internet ve všech domácnostech a provozovnách s cílem zajistit možnost vzdělávání on-line formou a využití práce z domova		
<b>Odpovědnost</b>	Vedení obce		
<b>Odhad nákladů</b>		<b>Zdroje:</b>	
<b>Harmonogram</b>			
<b>Partneři:</b>			
<b>Důležitost:</b>	Střední		

##### OPATŘENÍ A3: Vytvoření podmínek pro mimoškolní aktivity dětí

<b>A3.1</b>	<b>Budování naučných stezek</b>		
<b>Popis aktivity</b>	Zapojením do projektů DSO Chomutovsko obec připravuje výukové materiály zaměřené na znovuobjevení místních významných zajímavostí z oblasti historie, přírody atd. Pokračuje ve spolupráci na projektu, který zajímavou formou hry vede děti od počítačů do přírody.		
<b>Odpovědnost</b>	Vedení obce		
<b>Odhad nákladů</b>		<b>Zdroje:</b>	Vlastní + externí (dotace)
<b>Harmonogram</b>			
<b>Partneři:</b>	DSO Chomutovsko, LifeisSkill		
<b>Důležitost:</b>	Střední		

#### B. Společenský život

##### OPATŘENÍ B1: Rozšíření bytové výstavby zodpovědně vůči podmínkám a možnostem obce

<b>B1.1</b>	<b>Prodej pozemků pro výstavbu rodinných domů</b>		
<b>Popis aktivity</b>	Obec v souladu s územním plánem plánuje postupnou realizaci výstavby v lokalitách určených územním plánem, tzn. postupně prodává pozemky určené k výstavbě RD a zároveň umožňuje zástavbu v prolukách.		
<b>Odpovědnost</b>	Vedení obce		
<b>Odhad nákladů</b>		<b>Zdroje:</b>	
<b>Harmonogram</b>			
<b>Partneři:</b>			
<b>Důležitost:</b>	Vysoká!		

**OPATŘENÍ B2: Vybudování zázemí pro sportovní aktivity občanů**

<b>B2.1</b>	<b>Projekt na výstavbu sportovní haly a venkovního sportoviště, vč. zázemí</b>		
<b>Popis aktivity</b>	Obec připravuje projekt pro výstavbu sportovního areálu vč. sportovní haly a zázemí		
<b>Odpovědnost</b>	Vedení obce		
<b>Odhad nákladů</b>		<b>Zdroje:</b>	Vlastní + externí (dotace)
<b>Harmonogram</b>	Zahájení:		Dokončení:
<b>Partneři:</b>	Sportovní spolek		
<b>Důležitost:</b>	Vysoká!		

**OPATŘENÍ B3: Podpora spolkové činnosti**

<b>B3.1</b>	<b>Podpora aktivit občanů, plánování akcí pro místní obyvatele</b>		
<b>Popis aktivity</b>	Obec podporuje aktivity místních občanů, poskytuje prostory pro konání akcí, připravuje plán akcí s respektem k tradicím: pálení čarodějnic, dětský den, Mikulášská nadílka, výlov rybníka, sázení stromků, atd.		
<b>Odpovědnost</b>	Vedení obce		
<b>Odhad nákladů</b>		<b>Zdroje:</b>	Vlastní
<b>Harmonogram</b>	Zahájení:		Dokončení:
<b>Partneři:</b>			
<b>Důležitost:</b>	Vysoká!		

**C. Vzhled obce a životní prostředí**

**OPATŘENÍ C1: Ochrana přírodních prvků na území obce, péče o stávající zeleň**

<b>D1. 1</b>	<b>Údržba zeleně v obci, péče o přírodní prvky na území katastru obce</b>		
<b>Popis aktivity</b>	Údržba stávající zeleně v obci, květinová výzdoba, údržba zeleně podél cest propojujících s okolními obcemi a lesíkem.		
<b>Odpovědnost</b>	Starostka		
<b>Odhad nákladů</b>		<b>Zdroje:</b>	Vlastní + externí (dotace)
<b>Harmonogram</b>			
<b>Partneři:</b>			
<b>Důležitost:</b>	střední		

**OPATŘENÍ C2: Výsadba nové zeleně**

<b>D2. 1</b>	<b>Plánovaná výsadba vzrostlé zeleně</b>		
<b>Popis aktivity</b>	Výsadba nových alejí podél polních cest, aleje jsou vysazovány odrůdami ovocných stromů se zapojením místních obyvatel		
<b>Odpovědnost</b>	Starostka		
<b>Odhad nákladů</b>		<b>Zdroje:</b>	Vlastní + externí (dotace)
<b>Harmonogram</b>			
<b>Partneři:</b>	Místní obyvatelé		
<b>Důležitost:</b>	vysoká		

**OPATŘENÍ C3: Revitalizace veřejných prostranství**

<b>D3. 1</b>	<b>Projekt úprav veřejných prostranství</b>		
--------------	---	--	--

<b>Popis aktivity</b>	Postupná revitalizace veřejných prostranství navazuje na v nedávné době realizované projekty kanalizace a ČOV, parkovacích stání atd. Prostranství jsou postupně upravena, osázena a udržována. Rovněž okolí rybníka je upravováno a osazováno vhodnými rostlinami a okrasnými květinami.		
<b>Odpovědnost</b>	Starostka,		
<b>Odhad nákladů</b>		<b>Zdroje:</b>	Vlastní + externí (dotace)
<b>Harmonogram</b>			
<b>Partneři:</b>			
<b>Důležitost:</b>	střední		

## D. Bezpečnost

### OPATŘENÍ D1: Údržba a obnova místních a obslužných komunikací

<b>D1. 1</b>	<b>Pravidelná údržba místních a obslužných komunikací</b>		
<b>Popis aktivity</b>	Obec má ve svém katastru provedené pozemkové úpravy, dbá na údržbu místních komunikací, postupně buduje parkovací stání v lokalitách nové výstavby RD a u objektů občanské vybavenosti. Je nutná pravidelná údržba všech zpevněných ploch a komunikací.		
<b>Odpovědnost</b>	Starostka		
<b>Odhad nákladů</b>		<b>Zdroje:</b>	
<b>Harmonogram</b>			
<b>Partneři:</b>			
<b>Důležitost:</b>	střední		

### OPATŘENÍ D2: Modernizace systému měření rychlosti v obci

<b>D2. 1</b>	<b>Pravidelné vyhodnocování účinnosti měření rychlosti v obci</b>		
<b>Popis aktivity</b>	Kamerový systém umožňující měření rychlosti automobilů projíždějících obcí bude ve spolupráci s Policií ČR vyhodnocován a obec na základě vyhodnocení připraví návrhy na zlepšení systému, a případná opatření ke zvýšení bezpečnosti obyvatel obce i řidičů.		
<b>Odpovědnost</b>	Starostka		
<b>Odhad nákladů</b>		<b>Zdroje:</b>	
<b>Harmonogram</b>			
<b>Partneři:</b>	Policie ČR		
<b>Důležitost:</b>	Vysoká		

### OPATŘENÍ D3: Řešení problémových úseků s kolizí pěší a automobilové dopravy

<b>D1. 1</b>	<b>Eliminace kolizních bodů na místních komunikacích</b>		
<b>Popis aktivity</b>	Příprava projektu k odstranění závad zjištěných při průzkumu kolizních míst na místních komunikacích		
<b>Odpovědnost</b>	Starostka		
<b>Odhad nákladů</b>		<b>Zdroje:</b>	
<b>Harmonogram</b>			
<b>Partneři:</b>			
<b>Důležitost:</b>	Vysoká		

### 3.4 PODPORA REALIZACE PROGRAMU

Dokument Program rozvoje obce Pesvice se schválením v zastupitelstvu obce stává závazným dokumentem pro řízení rozvoje obce. Dokument v předchozích kapitolách obsahuje kromě vize a jednotlivých cílů i konkrétní opatření a aktivity k jejich naplnění.

Za zajištění realizace programu rozvoje obce je zodpovědné vedení obce v čele se starostkou obce. Zastupitelstvo, starostka a místostarosta obce koordinují všechny činnosti a aktivity. Dbají na zapojení všech aktérů, kteří se podílejí jako partneři na uskutečnění cílů programu. Vytvářejí podmínky pro zapojení spolků, občanů a všech subjektů v obci. Společně se snaží při realizaci aktivit vyhledávat externí finanční zdroje a využívat je společně s vlastními zdroji efektivně a účelně.

#### 3.4.1 Monitorování průběhu realizace programu rozvoje obce

Pro optimální plnění rozvojových cílů je nezbytné pozorně sledovat dílčí dosažené úspěchy – průběžně hodnotit naplňování rozvojových aktivit pomocí stanovených ukazatelů.

Základním nástrojem je zpráva o plnění programu rozvoje obce za daný rok. Nemusí být zpracována v listinné ani v elektronické podobě, musí být projednána v zastupitelstvu obce. Součástí této zprávy bude přehled o aktivitách realizovaných v minulém roce, jejich naplnění podle plánu, realizace, případné zdůvodnění, proč nebyly některé aktivity zrealizovány. Zastupitelstvo projedná na základě zprávy případné změny Programu rozvoje obce a schválí jeho aktualizace.

#### 3.4.2 Aktualizace programu rozvoje obce

Program rozvoje obce bude průběžně aktualizován a podle potřeby upravován. Podnětem k aktualizaci programu může být závažná změna vnějších podmínek, naplnění jeho části, či potřeba stanovení nových cílů (neměla by však být vyvolána změnou politické reprezentace obce).

Dílčí revize dokumentu budou probíhat podle potřeby minimálně ke konci každého kalendářního roku, ve vazbě na rozpočet obce. Změny programu rozvoje obce budou prováděny přímo do dokumentu. Významné a zásadní změny budou předloženy zastupitelstvu obce ke schválení.