



# **Strategie rozvoje Dobrovolného svazku obcí Pečecký region**

**Pořizovatel:** Dobrovolný svazek obcí Pečecký region  
Masarykovo náměstí 78  
289 11 Pečky

**Zpracovatel:** AQE advisors, a.s.  
třída Kpt. Jaroše 1944/31  
602 00 Brno

**Doba zpracování:** leden 2021 – červen 2021

Strategie rozvoje Dobrovolného svazku obcí Pečecký region byla zpracovávána s využitím „Metodiky tvorby programu rozvoje obce“ vydané Ministerstvem pro místní rozvoj ČR.

## Obsah

Úvod .....	4
A Analytická část .....	6
A.1 Území .....	6
A.2 Obyvatelstvo a ekonomická situace .....	9
A.3 Bydlení .....	17
A.4 Doprava a infrastruktura.....	18
A.5 Občanská vybavenost.....	24
A.6 Správa regionu.....	35
A.7 Východiska pro návrhovou část.....	39
B Návrhová část .....	42
B.1 Vize .....	42
B.2 Prioritní oblasti a cíle .....	43
B.3 Opatření a rozvojové aktivity.....	43
B.4 Rozvojové aktivity plánované na roky 2021 – 2023 .....	50
B.5 Podpora realizace strategie regionu .....	51
Seznam použitých zkratk .....	52
Seznam grafů, obrázků a tabulek .....	53

# Úvod

**Strategie rozvoje Dobrovolného svazku obcí Pečecký region (dále i „Strategie rozvoje Dobrovolného svazku obcí“)** je aktivizačním nástrojem strategického řízení rozvoje vymezeného území (dále i „regionu“). S ohledem na dispozice dané územím formuluje představy o budoucnosti regionu a navrhuje způsoby, jak těchto představ dosáhnout. Strategie rozvoje regionu je zpracována na období 2021 – 2031.

**Strategie rozvoje Dobrovolného svazku obcí** se věnuje oblastem, ve kterých chceme něco změnit či nově vytvořit, podporuje efektivní využívání finančních prostředků i jeho celkového potenciálu. **Sladuje představy** jednotlivých subjektů (zastupitelů obcí, občanů, organizací působících v regionu i v jednotlivých obcích, podnikatelů apod.) **o rozvoji regionu.**

Strategie rozvoje regionu je prostředkem k maximálnímu využití potenciálu území a současně je **informačním nástrojem** pro stávající i nově příchozí obyvatele či zbývající subjekty.

Strategie rozvoje Dobrovolného svazku obcí se skládá ze dvou částí, bez jejichž vzájemné provázanosti není možné dosáhnout požadovaných výsledků, tedy konkrétně:

- analytická část,
- návrhová a implementační část.

## Postup zpracování

Do přípravy Strategie rozvoje **Dobrovolného svazku obcí** byly zapojeny subjekty tak, aby došlo prostřednictvím konsenzu ke stanovení společných priorit všech aktérů participujících na životě v regionu. Při tvorbě Strategie rozvoje **Dobrovolného svazku obcí** byla důležitá setkání starostů obcí, kde byly řešeny rozvojové priority v rámci regionu.

Mezi další zapojené subjekty patří:

- obecní úřady,
- dodavatel řešení,
- občané a podnikatelé působící v regionu,
- zástupci MAS Podlipansko,
- odborná veřejnost.

V průběhu zpracování Strategie rozvoje **Dobrovolného svazku obcí** došlo k realizaci čtyř setkání se starosty jednotlivých obcí, kde byla řešena vize, prioritní oblasti a opatření regionu.

**A**

**ANALYTICKÁ  
ČÁST**

## A Analytická část

Analytická část popisuje aktuální stav, vývoj a rozvojové možnosti klíčových oblastí života v **regionu**.

Základním charakterem analytické části je zmapovat stav aspektů života na daném území. Smyslem je vytvořit přehledný a podrobný koncept výstižně charakterizující oblasti života v jednotlivých obcích i v regionu jako celku, které jsou pro následný vývoj v území klíčové. Při tvorbě analytické části je zapotřebí přistupovat ke sběru informací s rozmyslem a s nadhledem.

Cílem není zahlcení daty a podání zcela vyčerpávajícího přehledu všech oblastí života v regionu, ale především jejich cílený výběr s ohledem na důležitost, která zohledňuje jejich provázanost a vzájemnou závislost. Tedy vytvořit vhodnou základnu pro následnou formulaci SWOT analýzy, vize a cílů.

---

### A.1 Území

#### A.1.1 Základní informace

Svazek obcí se rozkládá z větší části na území bývalého kolínského a z menší části na území nymburského okresu. Veřejnou správou přísluší svazek obcí do Středočeského kraje.

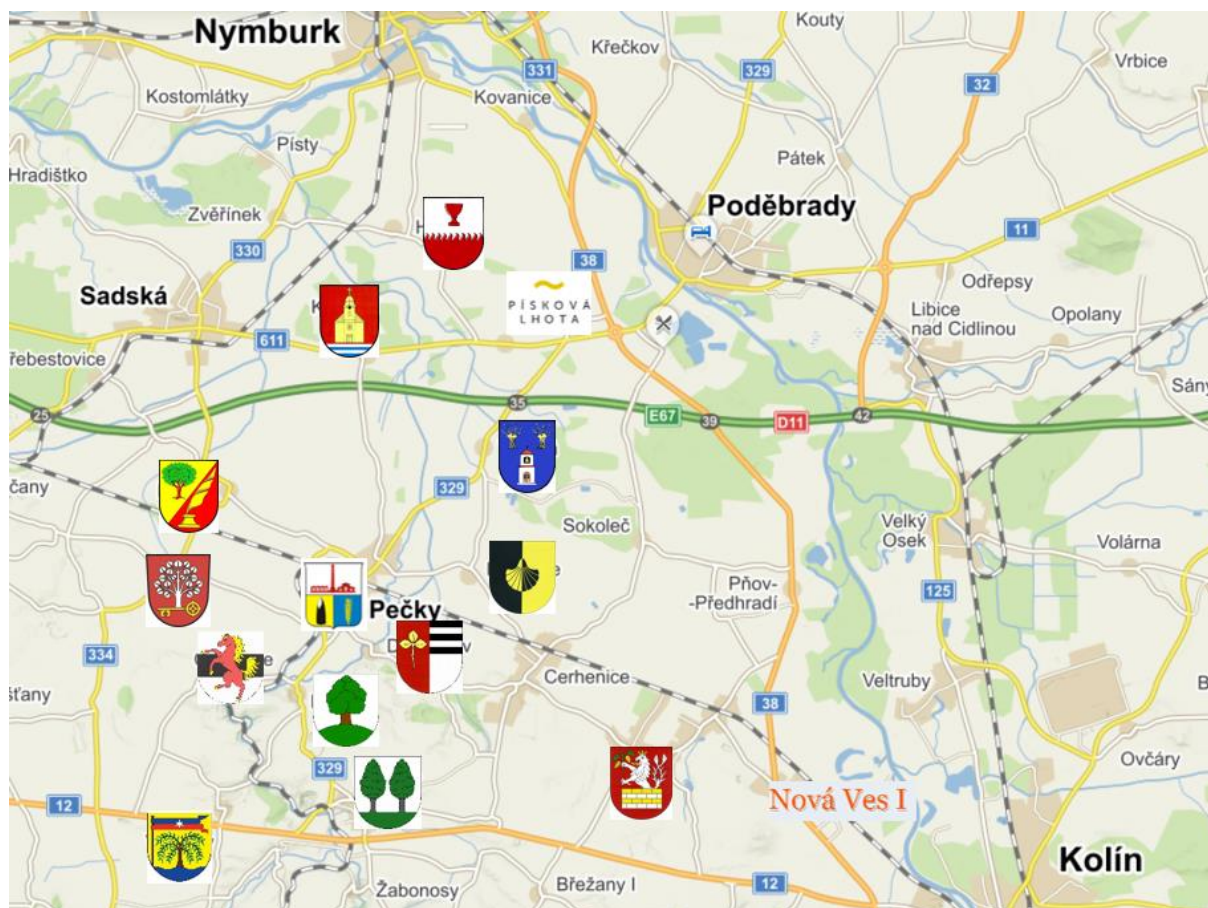
Poloha regionu spadá do Středolabské tabule, jižní části České tabule, geomorfologické subprovincie v severních a východních Čechách a na severozápadní Moravě. Jižní část regionu pak zasahuje do Středočeské pahorkatiny. Pečecký region leží na rozhraní Nymburské kotliny a Českobrodské tabule.

Reliéf terénu je v severní části téměř rovinný, s nadmořskou výškou okolo 190 m. n. m. Jižní část se místy zvedá, je charakterizována reliéfen říčních niv a terasových plošin s některými vrcholky přesahujícími 250 m. n. m.

Od nepaměti formuje celkový krajinný obraz regionu říčka Výrovka, která propojuje většinu obcí zkoumaného území.

Přirozené hranice regionu jsou přibližně tvořeny významnými komunikačními tahy – dálnicí **D11 na severu, silnice I/38 tzv. Kolínská, silnice I/12 tzv. Kutnohorská**, region však v některých případech tyto územní bariéry samozřejmě přesahuje. Druhá osa hranice je tvořena hlavní železniční tratí **010 Praha – Kolín**.

Obrázek 1: Členové DSO Pečecký region v širším kontextu území



Zdroj: www.mapy.cz, www.rejstrik-firem.kurzy.cz, webové stránky jednotlivých obcí, vlastní zpracování

Základní souhrnné informace o Dobrovolném svazku obcí Pečecký region je uveden v tabulce níže.

Tabulka 1: Souhrnné informace

Název regionu	Pečecký region
Forma	Dobrovolný svazek obcí
Kraj	Středočeský
Sídlo	Pečky
Předseda	Josef Kristl
Datum založení	2000

Zdroj: <https://www.pececkyregion.cz/>

### A.1.2 Informace o regionu

Obce založily po vzájemné dohodě v roce 2000 sdružení obcí „Pečecký region“, na jehož základě byl o rok později v souladu se zákonem č. 128/2000 Sb. (Zákon o obcích) ustanoven „Dobrovolný svazek obcí Pečecký region“. Zakládajících obcí bylo jedenáct, v současnosti je DSO tvořen celkem patnácti obcemi:

- Dobřichov,
- Hořátek,
- Chotutice,
- Kostelní Lhota,
- Milčiče,
- Nová Ves I,
- Pečky,
- Plaňany,
- Písková Lhota,
- Radim,
- Ratenice,
- Tatce,
- Velim,
- Vrbčany,
- Vrbová Lhota.

**Cílem DSO Pečecký region** je úzká spolupráce obcí, založená na společných historických, kulturních, a občanských vazbách regionu, snaha o rozvoj jednotlivých obcí i regionu jako celku a to konkrétně jeho životního prostředí, hospodářství, cestovního ruchu, infrastruktury atd. Sídlem regionu je **město Pečky**, a to především díky příznivým podmínkám výhodné polohy v centru regionu, čímž je zajištěna snadná dopravní dostupnost ze všech ostatních obcí.<sup>1</sup>

Obrázek 2: Letecký pohled na město Pečky – sídlo svazku je na radnici v Pečkách



Zdroj: <https://www.cestyapamatky.cz/kolinsko/pecky>

### **A.1.3 Informace o obcích**

Následující tabulka přehledně uvádí vstupní informace o jednotlivých obcích, resp. třinácti obcích, jednom městě (Pečky) a jednom městysi (Plaňany).

Počet obyvatel k 31. 12. 2020 činil **17 477 obyvatel**. Dvě obce spadají do ORP Poděbrady, tři do ORP Nymburk a deset do ORP Kolín.

<sup>1</sup> Zdroj: <https://www.pececkyregion.cz/>



Tabulka 2: Obecné informace

Město/obec	ORP	Počet obyvatel (2020)	IČO	Sídlo
Dobřichov	Kolín	772	00235342	Dobřichov 206, 289 11 Dobřichov
Hořátev	Nymburk	821	00239119	Hořátev 17, 289 13 Hořátev
Chotutice	Kolín	487	00235393	Průběžná 107, 281 03 Chotutice
Kostelní Lhota	Nymburk	862	00239267	Kostelní Lhota 6, 289 12 Kostelní Lhota
Milčice	Nymburk	313	00239445	Milčice 32, 289 11 Milčice
Nová Ves I	Kolín	1 326	00235580	Václavské náměstí 22, 280 02 Nová Ves I
Pečky	Kolín	4 811	00239607	Masarykovo nám. 78, 289 11 Pečky
Plaňany	Kolín	1 904	00235636	Tyršova 72, 281 04 Plaňany
Písková Lhota	Poděbrady	489	00239615	Poděbradská 17, 290 01 Písková Lhota
Radim	Kolín	1 240	00235661	Radim 6, 281 03 Radim
Ratenice	Kolín	621	00239704	Ratenice 67, 289 11 Ratenice
Tatce	Kolín	653	00239844	Podedvorem 81, 289 11 Tatce
Velim	Kolín	2 232	00235865	náměstí Obránců míru 120, 281 01 Velim
Vrbčany	Kolín	406	00235920	Vrbčany 25, 280 02 Vrbčany
Vrbová Lhota	Poděbrady	540	00239933	Poděbradská 25, 289 11 Vrbová Lhota

Zdroj: webové stránky jednotlivých obcí, www.czso.cz

## A.2 Obyvatelstvo a ekonomická situace

### A.2.1 Demografická situace

Jak je uvedeno již v předchozí podkapitole, v roce 2020 žilo na území regionu celkem **17 477 obyvatel**.

Ve všech obcích regionu kromě jedné **vzrostl** ve sledovaném období mezi lety **2009 až 2020 počet obyvatel**. Jedinou obcí, kde počet obyvatel poklesl, je obec Chotutice, kde se však počet obyvatel snížil pouze velmi nepatrně (o 6 osob). Ve městě Pečky vzrostl počet obyvatel o 310, což odpovídá téměř 7 % růstu. Nejvyšší procentní nárůst obyvatel zaznamenala obec Vrbová Lhota. V roce 2020 zde žilo o 119 obyvatel více, než v roce 2009, což odpovídá nárůstu o téměř 28 %. **Celkově v regionu vzrostl počet obyvatel o 8,9 %**, ve Středočeském kraji pak o 10,7 %. **Obyvatelstvo regionu ovšem postupně stárne**, což je trend provázející v poslední době téměř celé území republiky. Průměrný věk v regionu v roce 2020 byl **41,4 let**, což je o 1,4 roku více než před deseti lety. Zároveň je to o 1,0 rok více než průměrný věk v SO ORP Kolín, o 1,2 roku více než v SO ORP Nymburk a o 2 roky více než v SO ORP Poděbrady. Dále lze říci, že průměrný věk regionu je shodný s průměrným věkem Středočeského kraje a zároveň o 1,2 roku nižší, než v celé České republice. Nejnižší průměrný věk byl zaznamenán v obci Vrbčany (38,1 let), naopak nejvyšší v Chotuticích (44,6). Kromě průměrného věku se zvyšuje také index stáří, který udává podíl seniorské složky k dětskému obyvatelstvu (je-li výsledná velikost indexu nižší než sto, je podíl sledované dětské složky obyvatel vyšší než podíl starších osob, a naopak převyšuje-li výsledná hodnota indexu sto, je počet osob ve věku nad 65 let vyšší než počet dětí v populaci). Zatímco v roce 2009 byl v regionu počet seniorů a dětské populace v regionu téměř stejný, v roce 2020 byl index stáří již na hodnotě **108**, tedy na 100 dětí připadalo 108 seniorů. Ve Středočeském kraji byl index stáří v roce 2020 na hodnotě 104.

**Nejvyšší index stáří vykázala obec Chotutice** (163, tedy na 100 dětí ve věku 0-14 let připadá 163 obyvatel starších 65 let), **nejnižší pak obec Vrbčany a Vrbová Lhota** (74, tedy

na 100 dětí připadá pouze 74 seniorů). V deseti obcích regionu byla hodnota indexu stáří vyšší než 100, 5 obcí mělo tuto hodnotu naopak nižší než 100.

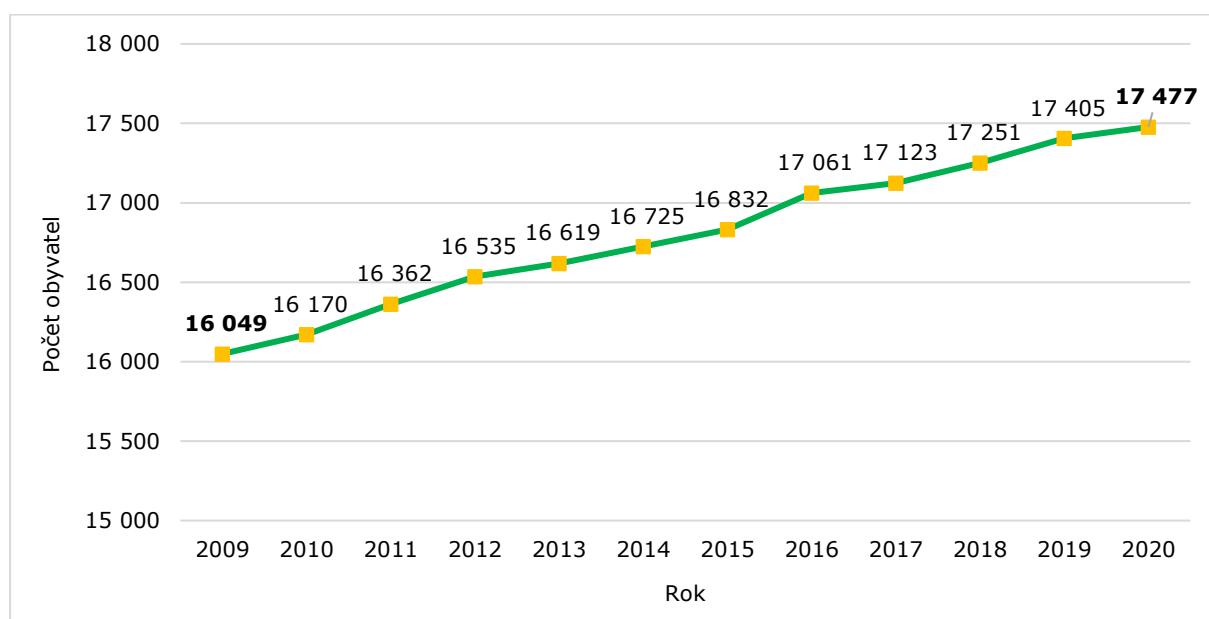
Tabulka 3: Počet obyvatel a index stáří

Město/obec	Průměrný věk	Počet obyvatel (2009)	Počet obyvatel (2020)	Změna počtu obyvatel 2009–2020 (%)	v tom ve věku (let)			Index stáří 2009	Index stáří 2020
					0-14	15-64	65 a více		
Dobřichov	42,5	712	772	+8,4	122	493	157	105	129
Hořátev	42,3	717	821	+14,5	142	528	151	119	106
Chotutice	44,6	493	487	-1,2	73	295	119	112	163
Kostelní Lhota	43,8	800	862	+7,7	131	548	183	127	140
Milčice	40,7	282	313	+11,0	60	192	61	92	102
Nová Ves I	41,3	1 258	1 326	+5,4	212	862	252	79	119
Pečky	42,8	4 501	4 811	+6,9	846	2 935	1 030	117	122
Plaňany	39,8	1 726	1 904	+10,3	372	1 222	310	68	83
Písková Lhota	42,4	437	489	+11,9	84	310	95	133	113
Radim	40,6	1 101	1 240	+12,6	220	800	220	90	100
Ratenice	39,3	547	621	+13,5	122	407	92	74	75
Tatce	40,8	574	653	+13,8	131	396	126	119	96
Velim	42,6	2 130	2 232	+4,8	347	1 448	437	101	126
Vrbčany	38,1	350	406	+16,1	84	260	62	96	74
Vrbová Lhota	39	421	540	+28,3	107	354	79	68	74
<b>Celkem</b>	<b>41,4</b>	<b>16 049</b>	<b>17 477</b>	<b>+8,9</b>	<b>3 053</b>	<b>11 050</b>	<b>3 374</b>	<b>100</b>	<b>108</b>

Zdroj: ČSÚ, duben 2020

Následující graf podrobně ukazuje, jak se měnil počet obyvatel regionu mezi lety 2009 až 2020. Je zde vidět jasný trend ve **zvyšování počtu obyvatel**, který probíhal v regionu v celém sledovaném období.

Graf 1: Vývoj počtu obyvatel regionu



Zdroj: ČSÚ

## A.2.2 Ekonomická situace

Následující podkapitola přibližuje ekonomickou situaci v regionu a stejně tak její vývoj. Vývoj dané oblasti je hodnocen pomocí několika ekonomických ukazatelů – ekonomické aktivity obyvatelstva, míry nezaměstnanosti, počtu a struktury ekonomických subjektů atp.

**Nezaměstnanost** patří k jednomu z klíčových faktorů prezentující ekonomickou úroveň území. Pro analýzu nezaměstnanosti byla využita metodika podílu nezaměstnaných osob, která vyjadřuje podíl dosažitelných uchazečů o zaměstnání ve věku 15–64 let ze všech obyvatel ve stejném věku.<sup>2</sup> Mezi lety 2015 až 2020 **klesal podíl nezaměstnaných osob ve všech sledovaných obcích**. Je to dáno především dobrou ekonomickou situací ČR v posledních letech, kdy nezaměstnanost klesala napříč celou republikou. Napříč regionem klesal průměrně podíl nezaměstnaných osob o 0,6 procentních bodů (p. b.) za rok. Ve sledovaném období průměrně nejvyšší nezaměstnanost ze všech obcí vykazala obec Vrbčany (7,8 %), nejnižší pak obec Tatce (3,5 %). K největšímu poklesu nezaměstnanosti ve sledovaném období došlo v obci Vrbčany, kde se snížil podíl nezaměstnaných osob z hodnoty 13 % v roce 2015 na 4,3 % v roce 2020, což odpovídá celkovému snížení o 8,6 p.b. a průměrnému snižování o 1,7 p. b. ročně. Nejvyšší podíl nezaměstnaných osob byl v roce 2020 zaznamenán v obcích Kostelní Lhota, Písková Lhota a Vrbová Lhota, a to všude shodně 4,9 %. Pro srovnání, na konci roku 2020 činil podíl nezaměstnaných osob v České republice 4 %.

**O dobré na situaci na trhu práce podávají informace i data z Úřadu práce ČR, kdy v roce 2020 bylo v průměru do 30 km od města Pečky nabízeno 1 443 pracovních pozic. V kontextu územního srovnání České republiky odpovídá tento počet pracovních pozic dobré až velmi dobré nabídce pracovních míst v regionu<sup>3</sup>.** Následující tabulka přehledně zobrazuje vývoj tohoto ukazatele ve všech obcích.

Tabulka 4: Vývoj podílu nezaměstnaných osob v obcích mezi roky 2015 a 2020 (%)

Město/obec	2015	2016	2017	2018	2019	2020
Dobříchov	5,6	5,4	4,2	3,4	1,8	1,6
Hořátev	7,3	5,0	2,9	2,8	3,0	3,7
Chotutice	5,7	7,0	3,7	2,3	2,3	3,0
Kostelní Lhota	7,2	6,4	5,1	4,0	2,7	4,9
Milčice	8,0	6,8	4,3	1,6	3,2	4,2
Nová Ves I	7,6	5,0	4,5	3,4	3,5	4,0
Pečky	5,9	6,7	4,2	3,7	2,9	4,1
Plaňany	8,4	7,9	5,0	4,2	5,1	4,6
Písková Lhota	5,5	5,1	3,6	7,1	4,3	4,9
Radim	6,5	5,4	5,2	3,9	3,1	4,8
Ratenice	9,6	6,8	3,6	3,8	5,1	3,9
Tatce	5,0	4,4	2,9	2,2	3,2	3,1
Velim	5,9	5,1	3,8	3,4	2,8	4,2
Vrbčany	13,0	7,6	7,5	6,7	7,5	4,3
Vrbová Lhota	6,1	3,3	3,7	2,6	4,4	4,9
<b>Region</b>	<b>7,2</b>	<b>5,9</b>	<b>4,3</b>	<b>3,7</b>	<b>3,7</b>	<b>4,0</b>

Zdroj: ČSÚ, data k 31. 12. daného roku

<sup>2</sup> Metodika ČSÚ

<sup>3</sup> V rámci srovnání bere zpracovatel počty pracovních pozic bez rozdílu jednotlivých oborů (doprava, služby apod.).

## Ekonomické subjekty

Mezi významné ekonomické subjekty v regionu patří domácnosti, které mají vlastní ekonomické potřeby a snaží se získávat statky a služby. Druhou velkou skupinou jsou podniky, ať už výrobní či prodejní subjekty a také subjekty poskytující služby. Mezi další ekonomické subjekty patří stát (např. samospráva), který tvoří orgány státní moci. Ekonomickými subjekty jsou také zahraniční subjekty a neziskové subjekty, jako jsou spolky, nadace apod.

Následující tabulka uvádí strukturu ekonomických subjektů dle právní formy nacházející se na území regionu. **Podniků se zjištěnou aktivitou** bylo k 31. 12. 2020 na řešeném území **2 097**, z toho 84 % tvořily fyzické osoby. Z nich největší část (90 %) tvořily fyzické osoby podnikající dle živnostenského zákona. 16 % všech subjektů tvořily osoby právnické, z toho nejvíce bylo obchodních společností.

Počet podnikatelských subjektů v regionu je ovlivněn dojezdovou vzdáleností do Prahy. Mnoho firem vzniká v Praze a v regionu vznikají pouze pobočky nebo detašovaná pracoviště. Také platí, že se mnoho obyvatel v regionu nechá zaměstnat. V regionu se během posledních dvou let zvýšil průměrný plat o 17 %. **Na území regionu činila v roce 2020 průměrná mzda 34 900 Kč, v České republice 34 119 Kč. V roce 2018 činila v regionu průměrná mzda 29 917 Kč, v České republice 31 006 Kč.**<sup>4</sup>

Tabulka 5: Podnikatelské subjekty podle právní formy (31. 12. 2020)

Subjekty	Registrované podniky	Podniky se zjištěnou aktivitou
<b>Celkem</b>	3 840	2 097
<b>Fyzické osoby</b>	3 273	1 759
Fyzické osoby podnikající dle živnostenského zákona	3 062	1 591
Fyzické osoby podnikající dle jiného než živnostenského zákona	77	62
Zemědělství podnikatelé	91	73
<b>Právnické osoby</b>	567	338
Obchodní společnosti	322	259
Akciové společnosti	15	15
Družstva	2	2

Zdroj: ČSÚ, vlastní zpracování

Dalším způsobem rozdělení ekonomických subjektů je dle **CZ-NACE**, tedy podle odvětví činnosti. Znázorňuje jej níže uvedená tabulka. K 31. 12. 2020 bylo na území regionu registrováno **3 840 podniků**, z toho pouze necelých 55 % byly podniky se zjištěnou aktivitou. Z podniků, u nichž byla aktivita zjištěna, měla největší zastoupení kategorie F, tedy stavebnictví. Následoval velkoobchod a maloobchod; opravy a údržba motorových vozidel (sk. G), průmysl (sk. B-E) a profesní, vědecké a technické činnosti (sk. M). Naopak nejméně zastoupeny byly skupiny K – peněžnictví a pojišťovnictví a O – veřejná správa a obrana; povinné sociální zabezpečení.

**Z hlediska dostupnosti možnosti nákupu pro obyvatele regionu nebo návštěvy restaurace v roce 2020 platilo, že se v dojezdové vzdálenosti 30 min od města Pečky nachází 31 supermarketů a 443 restaurací, které mohou obyvatelé regionu navštívit. V kontextu územního srovnání České republiky odpovídá tato dostupnost služeb v regionu průměrným hodnotám.** V menších obcích regionu pak fungují i hostince, které jsou spíše zaměřeny na místní klientelu.

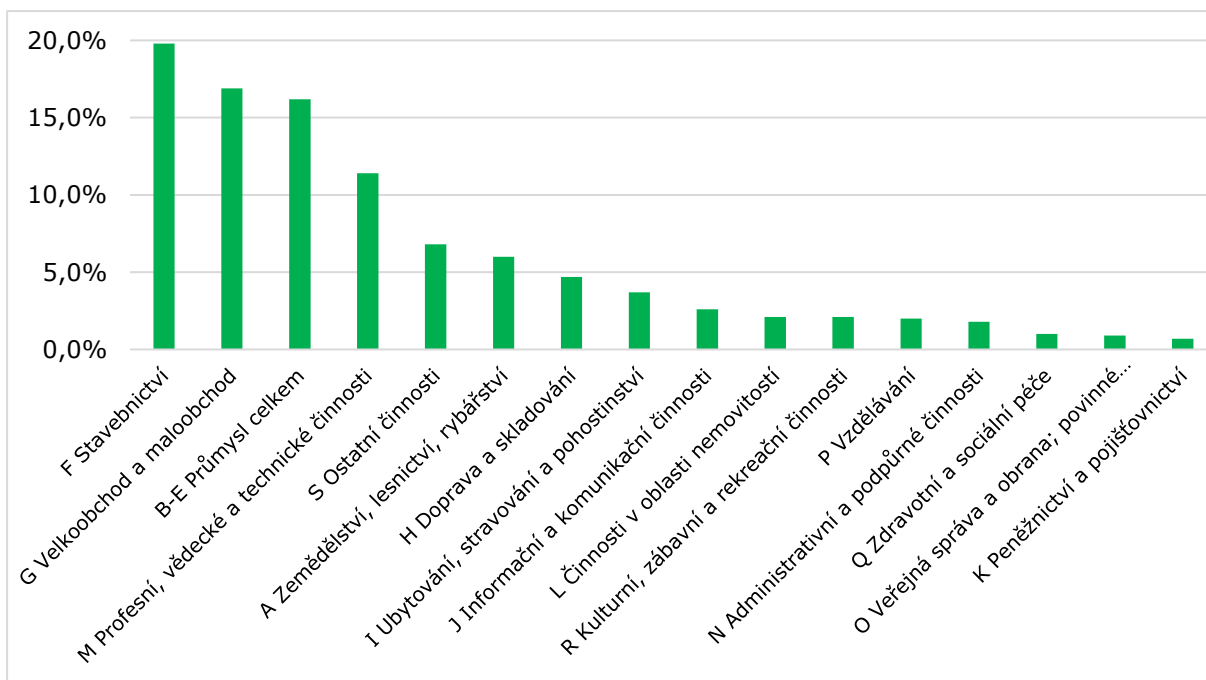
<sup>4</sup> Zdroj: Český statistický úřad

Tabulka 6: Ekonomické subjekty dle CZ-NACE (31. 12. 2020)

Odvětví	Počet subjektů v regionu	
	Registrované podniky	Podniky se zjištěnou aktivitou
A Zemědělství, lesnictví, rybářství	194	125
B-E Průmysl celkem	564	339
F Stavebnictví	698	415
G Velkoobchod a maloobchod; opravy a údržba motorových vozidel	740	354
H Doprava a skladování	169	99
I Ubytování, stravování a pohostinství	179	77
J Informační a komunikační činnosti	88	55
K Peněžnictví a pojišťovnictví	17	14
L Činnosti v oblasti nemovitostí	131	43
M Profesionální, vědecké a technické činnosti	377	239
N Administrativní a podpůrné činnosti	68	38
O Veřejná správa a obrana; povinné soc. zabezpečení	29	18
P Vzdělávání	57	42
Q Zdravotní a sociální péče	28	21
R Kulturní, zábavní a rekreační činnosti	88	45
S Ostatní činnosti	303	143
U Činnosti exterritoriálních organizací a orgánů	.	.
X nezařazeno	.	.
<b>Celkem</b>	<b>3 840</b>	<b>2 097</b>

Zdroj: ČSÚ, vlastní zpracování

Graf 2: Podíly jednotlivých ekonomických subjektů dle převažující činnosti (k 31. 12. 2020)



Zdroj: ČSÚ, vlastní zpracování

Ekonomické subjekty lze rozřadit také **podle jejich velikosti**. Dle prezentovaných dat se v regionu nacházelo nejvíce podnikajících subjektů bez zaměstnanců (1 292), nepočítáme-li

podniky, které neměly počet zaměstnanců uvedeny vůbec (1 851). Druhou nejpočetnější skupinou byly subjekty s 1–9 zaměstnanci, tedy mikropodniky, kterých bylo 232. Malých podniků do 50 zaměstnanců bylo 53, středních podniků s 50–249 zaměstnanci pak 12. V regionu se nacházejí také tři velké podniky s více než 250 zaměstnanci.

Mezi větší zaměstnavatele, kteří mají sídlo na území regionu, patří firma Fresenius v Hořátvi (zaměstnává přes 300 lidí) nebo firma ZPA Pečky a.s.. Dalšími významnými zaměstnavateli v širším území regionu (blízké dojezdové vzdálenosti regionu) jsou firmy Magna Exteriors & Interiors (Bohemia), Parker v Sadské, Hügli Food s.r.o. v Zásmukách nebo Kelvion s.r.o. v Nymburku. Obecně ale platí, že na území regionu působí především podnikatelské subjekty bez zaměstnanců, mikropodniky a malé podniky.

Tabulka 7: Podnikatelské subjekty podle počtu zaměstnanců

Subjekty	Počet subjektů
Neuvedeno	1 851
Počet subjektů bez zaměstnanců	1 292
Počet subjektů s 1-9 zaměstnanci - mikropodniky	232
Počet subjektů s 10-49 zaměstnanci - malé podniky	53
Počet subjektů s 50-249 zaměstnanci - střední podniky	12
Počet subjektů s >249 zaměstnanci - velké podniky	3

Zdroj: ČSÚ

### A.2.3 Cestovní ruch

Území řešeného regionu je místem atraktivním pro cestovní ruch primárně v letních měsících. Lidé mohou trávit svůj volný čas nenáročnou pěší a cykloturistikou, výpravami za přírodními zajímavostmi nebo různými výlety.

Poloha obcí spadá do Středolabské tabule, jižní část regionu pak zasahuje do Středočeské pahorkatiny. Region leží na rozhraní Nymburské kotliny a Českobrodské tabule. Reliéf terénu je v severní části téměř rovinný, s nadmořskou výškou okolo 190 m. n. m. Jižní část se místo zvedá, je charakterizována reliéfem říčních niv a terasových plošin s některými vrcholky přesahujícími 250 m. n. m.

Územím regionu prochází řada **cyklotras**. Jednou z těch delších, která region protíná, je kupříkladu **Středočeská ovocná cyklotrasa (SOS)** vedoucí z Českého Brodu přes Úvaly, Kouřim a Plaňany až do Křečhoře. Za zmínku rozhodně stojí rovněž **2. Labská cyklotrasa**, která vede napříč velkou částí středu a severu Čech, konkrétně podél řeky Labe. Regionem prochází po jeho východním okraji.

Mezi další **cyklotrasy**, které regionem procházejí, patří tzv. doplňkové trasy, jako je:

- cyklotrasa č. 0125 (Vrbová Lhota – Kouřim),
- cyklotrasa č. 0126 (Vrbová Lhota – Miškovice),
- cyklotrasa č. 0124 (Chvalovice – Milčice),
- cyklotrasa č. 0109 (Milčice – Kolín),
- cyklotrasa č. 8263 (Velké Chvalovice – Chotutice),
- cyklotrasa č. 8240 (Sadská – Poděbrady),
- cyklotrasa č. 8209 (Rostoklaty – Milčice).

Obyvatelé pak mohou využívat i **cyklostezky**, jako je cyklostezka Pečky – Ratenice, Radim – Pečky, Kostelní Lhota – Písková Lhota. Další rozvoj dopravně obslužných cyklostezek je pro region nezbytný, protože podporuje ekologický způsob dopravy a aktivní trávení volného času v regionu.

Z hlediska cestovního ruchu jsou významné i naučné stezky v regionu, mezi které patří **naučná stezka Markomanů** (z obce Dobřichov na vrchol Pičhory), **naučná stezka Cestou za trilobity** (od železniční zastávky Radim a od zámku v Radimi k přírodní památce Lom u Radimi), **naučná stezka Po památných stromech obce Hořátev**, **Středočeská ovocná stezka**.

Zájmovým územím procházejí i značené turistické trasy:

- žlutá turistická trasa - Kolín – Radovesnice – Křečhoř – Vítězov – Nová Ves I – Klavary,
- zelená turistická trasa - Pečky – Dobřichov – Radim – Chotutice – Vrbčany – Žabonosy – Klášterní Skalice – Kouřim – Bulánka – Krymlov – Sázava,
- modrá turistická trasa – Bošice – Plaňany – Vrbčany.

V řešeném území se nachází také **desítky památek, atrakcí či významných míst**, které stojí za to navštívit. Níže je uvedeno několik z nich, které patří v regionu k významným, pro příklad:

- zámek Radim, renesanční sídlo šlechty postavené na počátku 17. století,
- hradiště Radim, kulturní památka,
- barokní most v Radimi, jeden z historických kamenných mostů,
- kulturní památka Mírkovská tvrz v Plaňanech (Sýpka),
- kulturní památka Tvrz Hradenín,
- kostel zvěstování Panny Marie v Plaňanech, v jehož zvonici se nachází rovněž malé muzeum,
- synagoga v Plaňanech,
- kubistický kostel v Pečkách,
- tři mlýny ve městě Pečky – Hynkův, Křížův a Havránkův,
- pseudorenesanční kašna z 2. poloviny 19. století v Pečkách,
- hradiště Vrbčany,
- národní přírodní památka V jezírkách (Velim), přírodní památky Lom u Nové Vsi I, Lom u Radimi, Skalka u Velimi,
- přírodní rezervace Stráně u splavu, Stráň u Chroustova,
- žárové pohřebiště Pičhora,
- modlitebna v Hořátvi,
- dále pak řada kostelů, kaplí, pomníků, soch či zvoníc, a to téměř v každé z obcí.

Obrázek 3: Tvrz Hradenín (vlevo) a Sýpka



Zdroj: webové stránky obcí

Přibližně 10 kilometrů západně od Plaňan se nachází **Lipany** – dnes část obce Vitice, kde stojí mohyla Prokopa Holého, jež připomíná památku obětí bitvy u Lipan z roku 1434. Zajímavým historickým dědictvím je také **pomník bitvy u Kolína na vrchu Bedřichov** na jihozápadním okraji území obce Nová Ves I.

Území nabízí možnosti pro rybaření. Vhodné vodní plochy k rybolovu najdou zájemci v Ratenicích, Milčicích nebo ve Vrbově Lhotě.

Obrázek 4: Zámek v Radimi (vlevo), Památník bitvy u Kolína a Bedřichova vyhlídka v pozadí



Zdroj: <https://www.cestyapamatky.cz/kolinsko/radim/zamek>

Co se týče **ubytovacích zařízení**, v jediném městě regionu, Pečkách, se nachází objekt Ubytovna Karel IV, která má kapacitu 10 pokojů pro nejvýše 30 hostů. Několik pokojů hotelového ubytování nabízí také Ubytování Chvalovická (především se však soustřeďuje na dlouhodobé pronájmy bytů). Kromě Peček se mohou návštěvníci regionu ubytovat také v Nové Vsi I, konkrétně přímo na náměstí v penzionu Na statku či penzionu Archery, který je součástí místního sportovně-restauračního komplexu. Ve Velimi se nachází hostinec s ubytovnou U Minarčíků, v Radimi je možnost se ubytovat vedle hřiště. Možnost ubytování nabízí rovněž westernové městečko v Hořátví, které nabízí svým návštěvníkům ubytování v pensionu v selském stylu. Ve zbylých obcích se ubytovací zařízení nenachází.

Další možnosti ubytování v bezprostřední blízkosti regionu jsou v Cerhenicích (Penzion Cerhenice), Žabonosech (Mlýn Žabonosy) či v Sadské (Hotel Modrá Hvězda). Více ubytovacích možností pak nabízí větší města, jako jsou Poděbrady, Kolín nebo Nymburk.

Při **hodnocení kapacity ubytovacích zařízení** v regionu je nutné zdůraznit ekonomické hledisko. V regionu se nenachází žádná významná zimní atraktivita, proto je ekonomicky náročné provozovat jakékoliv ubytování po celý rok.

**Význam cestovního ruchu** v území postupně roste i s ohledem na podmínky cestování, které platí v roce 2020 a 2021. Zlepšuje se infrastruktura cestovního ruchu i jeho institucionální prostředí. Cestovní ruch je podporován ze strany měst a obcí a také ze strany soukromých osob a firem. Propagace regionu jako celku je uskutečňována přes dotčené obce, region, turistickou oblast Kutnohorský a Kolínský z.s. nebo městské informační centrum Pečky.



## A.3 Bydlení

Obytné území regionu je v obcích převážně tvořeno hlavně rodinnými domy, stavební parcely k prodeji se nachází v několika obcích s respektem k jednotlivým územním plánům. Bytové jednotky lze nalézt především v městě Pečky.

Následující tabulka ukazuje vývoj dokončených bytů v jednotlivých obcích regionu v letech 2014–2019. Je zde patrné, že největší část dokončených bytů v řešeném území byla v rodinných domech. V bytových domech přibyly byty pouze v Pečkách (v letech 2015, 2016) a Nové Vsi I (v roce 2019). V nástavbách rodinných a bytových domů byly dokončeny byty pouze v obci Velim, v nebytových prostorách pak celkem 5 bytů, 4 v obci Radim a jeden v obci Vrbčany. Ve sledovaném období přibylo nejvíce dokončených bytů v Pečkách (70), nejméně v Milčicích (2). Ve stavebně upravených nebytových prostorách přibylo 24 bytů, a to v Pečkách v roce 2018.

**Průměrná transakční cena<sup>5</sup> za metr čtvereční dosáhla v regionu za rok 2020 hodnoty 31 126 Kč, v roce 2018 činila 30 808 Kč.**

Z nastavené bytové politiky jednotlivých obcí regionu je patrné, že **území netrpí úbytkem obyvatelstva**, který by byl způsoben přirozeným úbytkem obyvatelstva a migrací obyvatel za lepšími pracovními a životními podmínkami.

Tabulka 8: Počet dokončených bytů v obcích regionu mezi lety 2014 a 2019

Město/obec	Počet dokončených bytů celkem	Počet dokončených bytů						
		v rodinných domech (RD)	v bytových domech (BD)	v nástavbách		v domech s pečovat. službou a domovech - penzionech	v nebytových budovách	ve stavebně upravených nebytových prostorách
				v RD	v BD			
Dobříchov	8	8	.	.	.	.	.	.
Hořátev	11	11	.	.	.	.	.	.
Chotutice	3	3	.	.	.	.	.	.
Kostelní Lhota	19	19	.	.	.	.	.	.
Milčice	2	2	.	.	.	.	.	.
Nová Ves I	44	40	4	.	.	.	.	.
Pečky	119	70	25	.	.	.	.	24
Plaňany	19	19	.	.	.	.	.	.
Písková Lhota	20	20	.	.	.	.	.	.
Radim	23	19	.	.	.	.	4	.
Ratenice	15	15	.	.	.	.	.	.
Tatce	13	13	.	.	.	.	.	.
Velim	24	18	.	2	4	.	.	.
Vrbčany	7	6	.	.	.	.	1	.
Vrbová Lhota	16	16	.	.	.	.	.	.

Zdroj: ČSÚ, informace z března 2021

Následující tabulka srovnává počty obydlených a neobydlených bytů a zároveň značí, jaký je pro jejich neobydlenost nejčastěji důvod. V nejvyšším procentě případů je to proto, že tyto **objekty slouží k rekreaci. V kontextu územního srovnání** nepatří region k místu s výraznějším podílem neobydlených bytů, i z důvodu, že území nepatří k oblasti, kde se byty využívají častěji k rekreaci.

<sup>5</sup> Realizovaná cena v obchodním styku.

Tabulka 9: Počet obydlených a neobydlených bytů

Město/obec	Celkový počet bytů	Počet obydlených bytů	%	Neobydlené byty			
				počet neobydlených bytů	slouží k rekreaci	přestavba domu	nezpůsobilý k bydlení
Dobřichov	329	300	91 %	29	15	3	1
Hořátek	306	270	88 %	36	19	2	9
Chotutice	236	184	78 %	52	10	1	1
Kostelní Lhota	363	322	89 %	41	25	7	4
Milčice	136	116	85 %	20	6	1	1
Nová Ves I	517	460	89 %	57	22	3	11
Pečky	1 994	1 849	93 %	145	33	15	10
Plaňany	765	663	87 %	102	51	6	18
Písková Lhota	211	168	80 %	43	8	2	1
Radim	506	452	89 %	54	9	.	.
Ratenice	264	215	81 %	49	35	1	.
Tatce	280	244	87 %	36	19	.	1
Velim	994	880	89 %	114	54	4	11
Vrbčany	202	147	73 %	55	37	2	3
Vrbová Lhota	215	180	84 %	35	21	2	1

Zdroj: ČSÚ, SLDB 2011

## A.4 Doprava a infrastruktura

### A.4.1 Dopravní obslužnost

Obce regionu jsou zapojeny do integrované dopravy. **Integrovaná regionální doprava** je tarifní systém, ve kterém pracují dopravci, kteří provozují veřejnou autobusovou a regionální železniční dopravu v kraji. Členské obce Pečeckého regionu spadají pod integrovanou dopravu.

Integrovaná doprava Středočeského kraje (IDSK) má na starosti regionální železniční dopravu i autobusové linky pravidelné autobusové dopravy (PAD), Středočeské integrované dopravy (SID) i Pražské integrované dopravy (PID). Nejbližším cílem IDSK pro rok 2021 je ve spolupráci s organizací ROPID (Regionální organizátor pražské integrované dopravy), městy, obcemi a dopravci vytvořit společný integrovaný systém pro Středočeský kraj a Prahu, ve kterém budou moci cestující jezdit na 1 jízdenku různými druhy dopravy po území obou krajů.<sup>6</sup>

S výjimkou obce Chotutice se minimálně jedna autobusová zastávka nachází v každé obci (městě/městysi). Vlakové stanice se nachází **v devíti z patnácti obcí**, konkrétně v Hořátvi, Chotuticích, Nové Vsi I, Pečkách, Plaňanech (dvě stanice), Radimi, Tatcích, Velimi a Vrbčanech. Následující tabulka přehledně znázorňuje přítomnost vlakové či autobusové stanice v jednotlivých obcích a městě, případně jejich počet.

Otázka **dopravní obslužnosti** financování veřejné dopravy je stále jedním z témat, které je občany obcí a na lokální úrovni velmi často diskutováno. Příčinou jsou hlavně rozdílné potřeby jednotlivých obcí a jejich závislost na dopravě v souvislosti s počtem vyjíždějících obyvatel za prací, vzdálenosti obce od dojezdových center, finanční možnosti obce, atd. Z veřejných prostředků je zajišťována tzv. základní dopravní obslužnost.

<sup>6</sup> Zdroj: <https://www.idsk.cz/>

V souvislosti s veřejnou dopravou a spádovostí jednotlivých obcí je nutné zmínit, že území **má dobrou dopravní obslužnost**.

Tabulka 10: Dopravní obslužnost

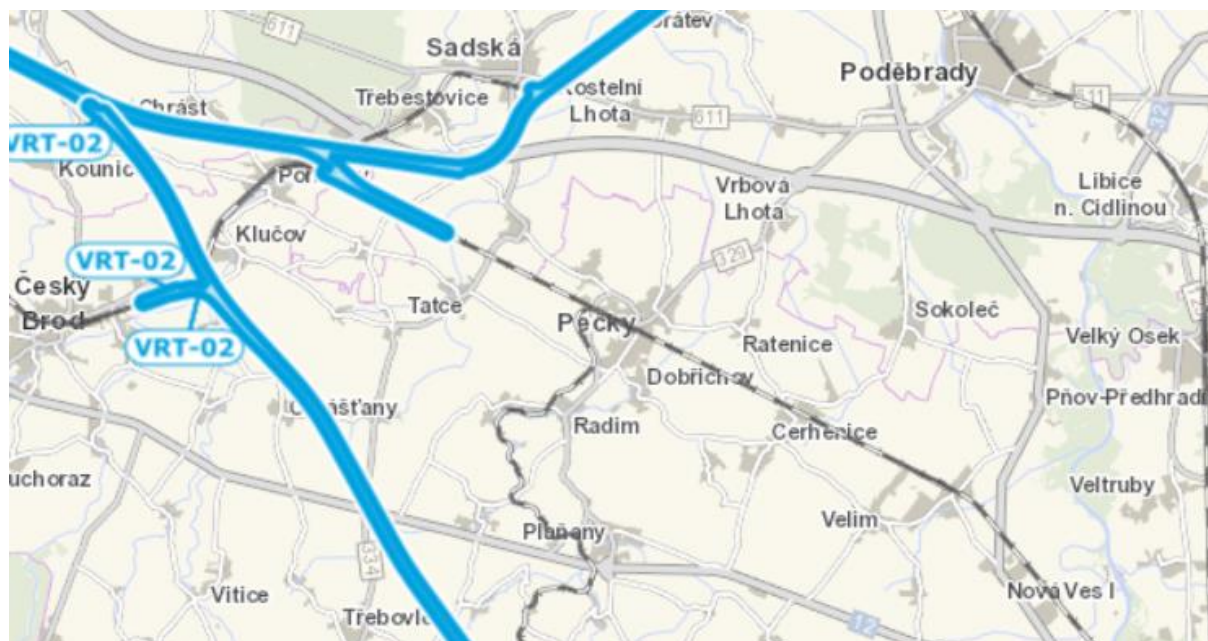
Město/obec	Stanice/zastávka vlaku	Zastávky linky autobusu
Dobřichov	NE	ANO – 2
Hořátek	ANO	ANO – 3
Chotutice	ANO	NE
Kostelní Lhota	NE	ANO – 2
Milčice	NE	ANO – 2
Nová Ves I	ANO	ANO – 2
Pečky	ANO	ANO – 7
Plaňany	ANO – 2	ANO – 6
Písková Lhota	NE	ANO – 2
Radim	ANO	ANO – 1
Ratenice	NE	ANO – 1
Tatce	ANO	ANO – 2
Velim	ANO	ANO – 6
Vrbčany	ANO	ANO – 1
Vrbová Lhota	NE	ANO – 1

Zdroj: <http://www.portal.idos.cz/>, [www.idos.cz](http://www.idos.cz), březen 2021

#### A.4.2 Vysokorychlostní železnice

Na území regionu je v plánu začít budovat vysokorychlostní železnici z Prahy do Brna v roce 2027 (viz obrázek níže). Aktuálně Správa železnic ve všech fázích přípravy komunikuje se zástupci samospráv v místech, kterými je vedení vysokorychlostní železnice zvažováno.

Obrázek 5: Interaktivní mapa



Zdroj: Správa železnic

### A.4.3 Dopravní infrastruktura

Silniční síť v regionu je **poměrně hustá s velmi dobrým napojením** na silnice vyšších tříd. Středem regionu prochází **dálnice D11** spojující Prahu a Hradec Králové, jižně pak hranici regionu částečně tvoří silnice **I. třídy č. 12** (Praha – Kolín), na východě regionu se pak jedná o **silnici I/38**, což je třetí nejdelší silnice první třídy na našem území. Tato silnice spojuje města Česká Lípa, Mladá Boleslav, Nymburk, Kolín, Kutná Hora, Čáslav, Havlíčkův Brod, Jihlava a Znojmo, odkud pokračuje dále do Rakouska.

Důležitými silnicemi pro dopravu jsou však samozřejmě také **silnice II. a III. třídy**. Silnicemi II. třídy, které regionem procházejí a tvoří jeho významnou dopravní páteř, se řadí:

- silnice II/334 spojující okresy Nymburk a Kolín, silnice začíná v Sadské, kde se napojuje na silnice číslo 330 a 611. Je dlouhá 32,2 km.
- silnice II/611, vedoucí paralelně s dálnicí D11, je dlouhá 89 km.
- silnice II/329 spojuje Plaňany s Křincem, a to v celkové délce 30,5 km.

Následující tabulka uvádí **zatížení některých úseků** páteřních komunikací regionu. Použita jsou data z celostátního sčítání dopravy z roku 2016.

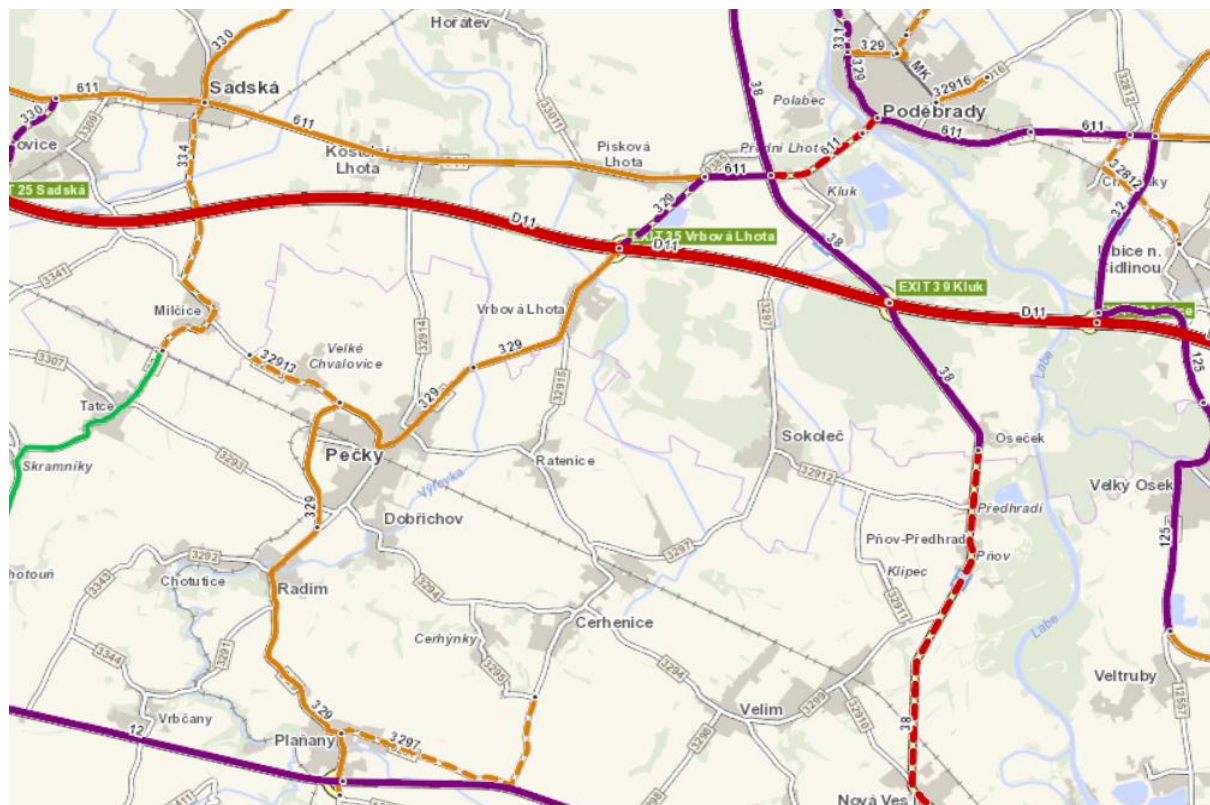
Nejzatíženějším úsekem je jednoznačně úsek dálnice D11, sledovaný úsek dálnice protínající region spadl do třetího nejintenzivnějšího úseku vůbec (intenzita mezi 25 001–40 000 vozidel za 24 hodin). Následovaly úseky silnic prvních tříd (I/12 a I/38), kde jeden z úseků spadl do kategorie 10 001–15 000 vozidel/24 hod., zbylé pak do úseku s intenzitou 7 001–10 000.

Tabulka 11: Úseky silnic

číslo úseku	číslo silnice	úsek	počet motorových vozidel za 24 hodin
1-8330	D11	Sadská – Vrbová Lhota	36 953
1-0920	I/12	x s 334 u Kubšovky – podjezd pod 329 na Plaňany	8 332
1-0930	I/12	podjezd pod 329 na Plaňany – zaús. do 38 H	9 832
1-1730	I/38	hranice okr. Nymburk a Kolín – x s 12	10 951
1-1720	I/38	x s D11 – hranice okr. Nymburk a Kolín	8 488
1-4670	II/334	hranice okr. Nymburk a Kolín – x s 12	997
1-4660	II/334	vyúst. z 611 u Sadské – hr. okr. Nymburk a Kolín	1 657
1-0690	II/611	vyús. 330 a 334 – zaús. 329	4 362
1-3298	II/329	vyús. ze 12 – vyús. 3294 před Pečkami	3 315
1-3297	II/329	vyús. 32913 – hr. okr. Kolín a Nymburk	3 736
1-3300	II/329	hr. okr. Kolín a Nymburk – x s D11	3 684
1-3306	II/329	x s D11 – zaús. do 611	5 075

Zdroj: Sčítání dopravy 2016, [www.scitani2016.rsd.cz](http://www.scitani2016.rsd.cz)

Obrázek 6: Silniční síť v regionu



Zdroj: Sčítání dopravy 2016, [www.scitani2016.rsd.cz](http://www.scitani2016.rsd.cz)

#### A.4.4 Doprava v klidu

Protože se v obcích jedná převážně o zástavbu rodinných domů, je **odstavování vozidel** zajištěno ve velké většině případů na soukromých pozemcích. Většina obcí však nabízí také menší či větší parkovací plochy v centrech obcí na náměstí/návsi, u obecního úřadu či kostela/kaple.

V některých obcích nalezneme parkovací plochy před areály či továrnami, a to především jako odstavnou plochu pro zaměstnance. Jinde se parkoviště nachází před kulturními či sociálními objekty, případně u turisticky lákavých míst. Samozřejmostí jsou větší či menší parkovací plochy u obchodů či železničních stanic, na parkovišti v Taticích, v případě města Pečky samozřejmě také u autobusového i vlakového nádraží a na sídlištích.<sup>7</sup>

#### A.4.5 Letecká doprava

Na území regionu se nenachází žádné letiště, nejbližší letiště najdeme v Chráštanech (u Českého Brodu), Nymburku a Kolíně.

- Letiště Chráštany – zpevněné krátké letiště mezi vesnicemi Bylany a Chráštany, které měří přibližně 0,5 kilometru, na šířku má 15 metrů. V současnosti je v soukromém vlastnictví a konají se zde různé akce.
- Letiště Nymburk – jedná se o registrovanou neveřejnou plochu pro SLZ (sportovní létající zařízení). Na letišti je vybudován nový prostorný hangár, který nabízí kromě zabezpečeného hangárování ultralehkých letadel také zázemí pro posádky.
- Letiště Kolín – letiště na jihozápadním okraji Kolína funguje již od poloviny minulého století. Místní Aeroklub Kolín nabízí kromě letů pro veřejnost také výcvik pilotů či parašutistický výcvik.

<sup>7</sup> Zdroj: územní plány jednotlivých obcí.

## A.4.6 Technická infrastruktura

Vybavenost technickou infrastrukturou je jednou ze základních charakteristik ukazující rozvoj území. Určuje nejen kvalitu bydlení obyvatel, ale také potenciálním investorům podává informaci o tom, jak jednoduché či naopak složité bude napojení nové podnikatelské investice na rozvody elektřiny, plynu, zdroj pitné a užitkové vody a odkanalizování.

Rozšíření jednotlivých sítí je však rozdílné a závisí na mnoha faktorech u jednotlivých obcí regionu (rozdrobení sídelní soustava, členitý terén). Napojení 100 % bytového fondu na všechny sítě nelze na území regionu dosáhnout a to hlavně z důvodu existence odlehlých osad či samot.

**Vodovod** – dodávka vody není skrze veřejné vodovody realizována ve všech obcích regionu, v některých obyvatelé čerpají z domovních studní. V roce 2021 je veřejný vodovod budován v obci Ratenice, a to na základě veřejné zakázky uveřejněné v srpnu 2019. Obecní vodovody jsou dále napojeny na skupinové vodovody (Sadská, Poděbrady, atd.). V roce 2015 byla do Milčic přivedena pitná voda z Peček, technický stav potrubí je tedy nový a velmi dobrý.

**Kanalizace** – alespoň dešťová kanalizace je vybudována v každé obci. V některých obcích je vybudována kanalizace (pod)tlaková či splašková. V řadě obcí je však již kanalizace zastaralá a je třeba investic do jejího zmodernění.

**Čistička odpadních vod** – v některých případech obcí bez ČOV ústí místní kanalizace do ČOV jiné obce, resp. města – je tomu tak kupříkladu v obci Dobřichov a Ratenice, jejichž kanalizace ústí do ČOV Pečky. Písková Lhota je pak napojena na ČOV obce Kostelní Lhota.

**Zásobování el. energií** – všechny obce regionu jsou zásobovány elektrickou energií.

**Plynofikace** – plynofikováno je sedm obcí regionu, ne vždy jsou však plynofikovány všechny místní části (příkladem může být městys Plaňany, kdy Plaňany plynofikovány jsou, ale vesnice Blinky, Hradenín a Poboří, které pod městysem rovněž spadají, plynofikovány nejsou).

**Veřejný rozhlas** – všechny obce disponují veřejným rozhlasem.

**Internet** – dle dat Ministerstva pro místní rozvoj prochází obcemi vysokorychlostní internet.

**Veřejné osvětlení** – všechny obce disponují veřejným osvětlením. Zároveň platí, že v obcích probíhá postupná rekonstrukce a revitalizace osvětlení, protože na některých místech intenzita a rovnoměrnost nesplňují předepsané požadavky.

Následující tabulka shrnuje pro přehled vybavení technické infrastruktury v jednotlivých obcích.

Tabulka 12: Přehled technické infrastruktury v obcích

Město/obec	Vodovod	Kanalizace	ČOV	Zásobování el. energií	Plynofikace	Veřejný rozhlas	Veřejné osvětlení
Dobřichov	ANO	ANO	NE	ANO	ANO	ANO	ANO
Hořátek	ANO	ANO	ANO	ANO	NE	ANO	ANO
Chotutice	ANO	ANO	NE	ANO	ANO	ANO	ANO
Kostelní Lhota	ANO	ANO	ANO	ANO	NE	ANO	ANO
Milčice	ANO	ANO	NE	ANO	NE	ANO	ANO
Nová Ves I	NE	ANO	ANO	ANO	NE	ANO	ANO
Pečky	ANO	ANO	ANO	ANO	ANO	ANO	ANO
Plaňany	ANO	ANO	ANO	ANO	ANO	ANO	ANO
Písková Lhota	ANO	ANO	NE	ANO	ANO	ANO	ANO
Radim	ANO	ANO	ANO	ANO	ANO	ANO	ANO

Město/obec	Vodovod	Kanalizace	ČOV	Zásobování el. energií	Plynofikace	Veřejný rozhlas	Veřejné osvětlení
Ratenice	NE**	ANO	NE	ANO	NE	ANO	ANO
Tatce	NE	ANO	ANO	ANO	NE	ANO	ANO
Velim	ANO	ANO	ANO	ANO	ANO	ANO	ANO
Vrbčany	NE	ANO	ANO	ANO	NE	ANO	ANO
Vrbová Lhota	ANO	ANO	ANO	ANO	NE	ANO	ANO

\*přivedena pitná voda z Peček

\*\*probíhá výstavba

Zdroj: webové stránky jednotlivých obcí, územní plány jednotlivých obcí, informace z března 2021

#### A.4.7 Odpadové hospodářství

Ve všech obcích se nachází hnízda na **tříděný odpad**, vzhledem k velikostem a umístění obcí jsou svozy objemných či nebezpečných odpadů organizovány obcemi.

V několika obcích jsou zřízeny rovněž **sběrné dvory** (Tatce, Písková Lhota, Plaňany, Pečky, Velim). V obci Dobříchov je dle územní plánu vyčleněna plocha pro sběrný dvůr v objektu patřícím k zemědělskému areálu. Ve Velimi jsou kromě klasických kontejnerů na tříděný odpad přistavovány také velkoobjemové kontejnery na tuhý komunální odpad pro sběr objemných komponentů.

Obec Radim provozuje Centrum odpadového hospodářství Radim. Kromě provozu řízené **sklárky komunálního odpadu** podporuje občany i v třídění a recyklaci odpadu: vybudován byl sběrný dvůr, kompostárna a briketárna.

Žádná z obcí nemusí řešit problémy s nedostatkem možností či nabídek ke svozu a nakládání se směsným či tříděným komunálním odpadem. Z hlediska financování odpadového hospodářství jsou v obcích vyhláškou stanovené poplatky za odpad. Dlouhodobým rizikem zůstává vznik černých skládek na území jednotlivých obcí.

Obrázek 7: Centrum odpadového hospodářství Radim a sběrný dvůr Pečky



Zdroj: webové stránky obcí

## A.5 Občanská vybavenost

Občanská vybavenost je důležitým aspektem ovlivňující úroveň regionu. Pod občanskou vybavenost v této kapitole spadá vzdělávání, sociální a zdravotní péče, ale rovněž možnosti sportovního, kulturního či jiného využití.

### A.5.1 Školství a vzdělávání

#### Předškolní vzdělání

Objekt předškolního vzdělání, tedy mateřská škola, se nachází s výjimkou obcí Chotutice a Vrbčany (zde se nenachází ani mateřská, ani základní škola) ve všech obcích regionu. V některých obcích funguje pod jednou příspěvkovou organizací jak mateřská škola, tak škola základní. To se týká Vrbové Lhoty, Hořátve, Radimi a Tatce. Z Chotutic to mají děti nejbližší do školky v Radimi, z Vrbčan je to nejbližší do Plaňan, případně Radimi.

Obrázek 8: Mateřská škola Velim a Nová Ves I



Zdroj: webové stránky obcí

#### Primární vzdělání

Základní škola se nachází v devíti z patnácti obcí regionu. Mezi obce, které základní školou nedisponují, jsou Dobřichov, Chotutice, Milčice, Písková Lhota, Ratenice a Vrbčany. V ostatních obcích se základní škola nachází. V Hořátvi, Kostelní Lhotě, Radimi, Taticích a Vrbové Lhotě je k dispozici pouze první stupeň základní školy.

V obcích Velim a Nová Ves I a stejně tak ve městě Pečky a městysi Plaňany se nachází základní školy nabízející oba stupně primárního vzdělávání. V Nové Vsi I funguje soukromá základní škola Prosperity, a to od 1. 9. 2016. Do té doby byla v provozu základní škola Nová Ves I, a to jakožto příspěvková organizace obce, zastupitelstvo města však k 31. 7. 2015 rozhodlo o ukončení její činnosti. V Pečkách funguje kromě klasické základní školy také speciální ZŠ, která je zřízena krajem.

Samozřejmostí je u všech základních škol také přítomnost školní družiny či klubu a také fungující školní jídelna nebo výdejna.

**Z hlediska kapacity mateřských a základních škol v regionu jsou dle dat dostačující kapacity mateřských škol (cca 81 % naplněná kapacita škol vůči počtu míst), naopak horší data vykazují kapacity základních škol v regionu (90 % naplněná kapacita základních škol vůči počtu míst)<sup>8</sup>.**

<sup>8</sup> Zdroj: Rejstřík škol a výroční zprávy mateřských a základních škol, březen 2021



Obrázek 9: Budova základní školy Pečky a základní školy Plaňany



Zdroj: webové stránky obcí

### Další vzdělávání

Kromě objektů předškolního a základní vzdělání nabízí město Pečky také další dva vzdělávací objekty. Prvním z nich je **Základní umělecká škola Pečky**, jejíž historie se začala psát již v roce 1973, kdy nejprve spadala pod LŠU Nymburk. Samostatnou školou se stala v roce 1990. Nabízeno je pět oborů: hudební, literárně dramatický, taneční, výtvarný a multimediální. Kromě základního vzdělávání uměleckého směru připravuje ZUŠ žáky na střední a vysoké školy s uměleckým zaměřením. Prezentace práce žáků probíhá skrze koncerty a výstavy.

V Pečkách rovněž funguje také **Vzdělávací centrum**, které bylo přiřazeno pod hlavičku Kulturního střediska města. Zájemcům jsou zde nabízeny různé jazykové a tvůrčí kurzy.

Tabulka 13: Školství a vzdělání v regionu

Město/obec	MŠ	Kapacita MŠ	ZŠ	Kapacita ZŠ	JINÉ OBJEKTY VZDĚLÁVÁNÍ
Dobřichov	ANO	25	NE	-	NE
Hořátev	ANO	36	ANO	70	NE
Chotutice	NE	-	NE	-	NE
Kostelní Lhota	ANO	50	ANO	40	NE
Milčice	ANO	22	NE	-	NE
Nová Ves I	ANO	50	ANO	80	NE
Pečky	ANO	187	ANO	720	ZUŠ, SPECIÁLNÍ ZŠ, VZDĚLÁVACÍ CENTRUM
Plaňany	ANO	75	ANO	400	NE
Písková Lhota	ANO	24	NE	-	NE
Radim	ANO	56	ANO	110	NE
Ratenice	ANO	28	NE	-	NE
Tatce	ANO	50	ANO	45	NE
Velim	ANO	112	ANO	350	NE
Vrbčany	NE	-	NE	-	NE
Vrbová Lhota	ANO	25	ANO	50	NE

Zdroj: Rejstřík škol a školských zařízení, webové stránky jednotlivých obcí, www.mapy.cz, informace z března 2021

## A.5.2 Sociální a zdravotní péče

Ve většině obcí není k dispozici praktický ani oborový lékař. Obce se však snaží spolupracovat s lékaři i mezi sebou a zajistit tak pro občany dostupnou lékařskou pomoc. Například společnost MEDICastav, s.r.o., provozuje v okrese Kolín tři ordinace dětského praktického lékaře, a to v Plaňanech, Chotuticích a Cerhenicích, kdy v Plaňanech je ordinováno třikrát týdně, v Chotuticích dvakrát a v Cerhenicích jednou. Do Radimi a Chotutic dojíždí jednou týdně rovněž praktická lékařka pro dospělé z Peček.

**V dojezdové vzdálenosti do 30 min od města Pečky se v roce 2020 nacházelo 57 lékáren, 128 praktických lékařů a 66 dětských lékařů. V kontextu srovnání území České republiky odpovídá tato dostupnost zdravotní péče průměrným až lepším hodnotám.**

V Pečkách působí ve **zdravotním středisku** několik praktických lékařů: 3 ordinace praktických lékařů pro dospělé, 1 ordinace dětských lékařů, 3 ordinace zubních lékařů, 1 ordinace gynekologických lékařů a 1 lékárna. Menší zdravotní středisko se nachází také v Plaňanech a Velimi, v rámci obecního úřadu v Radimi a v rámci domova s pečovatelskou službou v Chotuticích. V Pečkách se nachází rovněž dvě veterinární ordinace.

Lékařská pohotovostní služba je zajišťována z Oblastní nemocnice města Kolína nebo pohotovostní službou z Nymburku, případně Českého Brodu.

Vybavenost území zdravotními zařízeními a dostupností zdravotní péče je na poměrně na dobré úrovni. Jejich rozmístění v rámci regionu je rovnoměrné, což je základním předpokladem pro dobrou dostupnost těchto zařízení z ostatních obcí regionu.

Tabulka 14: Zdravotní zařízení v regionu

Město/obec	Ordinace praktických/ dětských lékařů	Lékárny (zařízení lékárenské péče)	Poliklinika/ zdravotní středisko	Léčebny pro dlouhodobě nemocné	Středisko záchranné služby
Dobřichov	NE	NE	NE	NE	NE
Hořátev	NE	NE	NE	NE	NE
Chotutice	ANO	NE	ANO	NE	NE
Kostelní Lhota	NE	NE	NE	NE	NE
Milčice	NE	NE	NE	NE	NE
Nová Ves I	NE	NE	NE	NE	NE
Pečky	ANO	ANO	ANO	NE	NE
Plaňany	ANO	ANO	ANO	NE	NE
Písková Lhota	NE	NE	NE	NE	NE
Radim	ANO	NE	ANO	NE	NE
Ratenice	NE	NE	NE	NE	NE
Tatce	NE	NE	NE	NE	NE
Velim	ANO	ANO	ANO	NE	NE
Vrbčany	NE	NE	NE	NE	NE
Vrbová Lhota	NE	NE	NE	NE	NE

Zdroj: ČSÚ, vlastní zpracování, informace z března 2021

**Sociální služby na území regionu** se dlouhodobě nacházejí na velmi dobré úrovni - z hlediska pestrosti je zde zajištěna poměrně široká škála sociálních služeb definovaných dle zákona o sociálních službách. Sociální služby jsou zaměřeny na mnoho cílových skupin od dětí a mladistvých po seniory přes osoby s různými druhy postižení apod.

V regionu se nachází **několik objektů sociální péče**, především domy s pečovatelskou službou a domovy pro seniory.

**Dům s pečovatelskou službou Chotutice** – nabízeny jsou pečovatelské služby seniorům, a to jak ambulantní přímo v domově, tak terénní. Pečovatelská služba obce starším lidem pomáhá zvládat běžné úkony péče o vlastní osobu, pomoc při osobní hygieně nebo poskytnutí podmínek pro osobní hygienu, poskytnutí stravy nebo pomoc při zajištění stravy, pomoc při zajištění chodu domácnosti a také zprostředkování kontaktu se společenským prostředím.

**Domov pro seniory Hořátek** – v Hořátku je Senior dům zřízen soukromou společností, a to od roku 2017. Nabízeno je celkem 12 bytů (1+kk nebo 2+kk), k nimž náleží i malá zahrádka. Všechny byty jsou přízemní a bezbariérové, vybavené jsou kuchyní a vestavěnou skříní.

**Pečovatelská služba Pečky** – jedná se o příspěvkovou organizaci města. Pečovatelská služba Pečky poskytuje pomoc a podporu osobám, které se nachází v nepříznivé sociální situaci z důvodu věku, zdravotního postižení nebo chronického onemocnění, aby mohli co nejdéle setrvat ve svém domácím prostředí. K dispozici je zájemcům Denní stacionář pro seniory a také Senior klub, který nabízí řadu pravidelných aktivit (nenáročná cvičení, tréninky paměti, návštěvy různých kulturních akcí). Vedle toho nabízí také služby pro veřejnost (úklid, pedikúra) a senior dopravu. Ve Velkých Chvalovicích, což je část města Pečky, se nachází také několik objektů **chráněného bydlení**.

**Senior Resort Pečky** – tento resort je určen pro seniory a osoby se sníženou schopností pohybu. Nejedná se o dům s pečovatelskou službou, zdravotní stav musí nájemníku umožňovat vést samostatný život, nicméně základní služby (nákup, drobná pomoc a údržba) jsou zajištěny. Výhodou je poloha v centru města Pečky. Nabízeny jsou apartmány pro jednotlivce či páry, a to o rozloze od 20 m<sup>2</sup> do 40 m<sup>2</sup>.

Obrázek 10: Senior Resort Pečky (vlevo) a Dům pro seniory (Hořátek)



Zdroj: webové stránky obcí

**Chráněné bydlení Plaňany** – v městysi se nachází dům s chráněným bydlením, který nabízí bydlení seniorům. Jedná se o 24 bytů, jejichž celková kapacita dosahuje 48 osob. Zároveň v současné době (březen 2021) probíhá v Plaňanech výstavba 24 bytů pro zajištění bydlení seniorům – soukromý investor. Městys realizuje výstavbu 6 bytů pro sociální bydlení.

V Radimi a Velimi se rovněž nachází **dům s pečovatelskou službou**, kde jsou nabízeny jak terénní, tak ambulantní pečovatelské služby.

Tabulka 15: Sociální zařízení v regionu

Město/obec	Domov pro seniory	Dům s pečovatelskou službou	Domov pro osoby se zdravotním postižením	Chráněné bydlení	Denní stacionář	Nízkoprahové zařízení pro děti a mládež	Léčebny pro dlouhodobě nemocné
Dobříchov	NE	NE	NE	NE	NE	NE	NE
Hořátek	ANO	NE	NE	NE	NE	NE	NE
Chotutice	NE	ANO	NE	NE	NE	NE	NE
Kostelní Lhota	NE	NE	NE	NE	NE	NE	NE
Milčice	NE	NE	NE	NE	NE	NE	NE
Nová Ves I	NE	NE	NE	NE	NE	NE	NE
Pečky	ANO	ANO	NE	ANO	ANO	NE	NE
Plaňany	NE	NE	NE	ANO	NE	NE	NE
Písková Lhota	NE	NE	NE	NE	NE	NE	NE
Radim	NE	ANO	NE	NE	NE	NE	NE
Ratenice	NE	NE	NE	NE	NE	NE	NE
Tatce	NE	NE	NE	NE	NE	NE	NE
Velim	NE	ANO	NE	NE	NE	NE	NE
Vrbčany	NE	NE	NE	NE	NE	NE	NE
Vrbová Lhota	NE	NE	NE	NE	NE	NE	NE

Zdroj: ČSÚ, webové stránky jednotlivých obcí, informace z března 2021

V rámci MAS Podlipansko, které jsou obce Pečeckého regionu rovněž součástí, byl zpracován **Komunitní plán sociálních služeb** na Podlipansku. V rámci něj byly zmapovány sociální potřeby lidí v regionu. Díky zjištění mohou obce a poskytovatelé sociálních služeb lépe plánovat svou činnost a přispívat k rozvoji společnosti. Jedním z výstupů je **Katalog sociálních a navazujících služeb**, který je souborem poskytovatelů sociálních služeb v regionu a jeho nejbližším okolí. K nalezení jsou zde ucelené a aktuální informace o všech sociálních službách, které mohou být poskytovány obyvatelům území.

V rámci celého Středočeského kraje byl zpracován **Střednědobý plán rozvoje sociálních služeb ve Středočeském kraji** na období 2020 – 2022. Ten určuje podobu sítě sociálních služeb v tomto období a jeho hlavním smyslem je koncepčně reagovat na potřeby obyvatel Středočeského kraje v této oblasti.

V současné době je připravován také dokument **Střednědobý plán rozvoje sociálních služeb města Poděbrady** a spádového území pro roky 2023 – 2025, jehož cílem je aktualizace současného komunitního plánu sociálních a návazných služeb v ORP Poděbrady. Do spádového území města Poděbrady spadá Písková Lhota.

### A.5.3 Sport, kultura, volný čas

Obce regionu poskytují pestrou a různorodou škálu činností v oblasti kultury a sportu. V mnoha obcích se na organizaci různých akcí a her podílí i **sbory dobrovolných hasičů**. Kromě sboru dobrovolných hasičů fungují v obcích regionu i jiné spolky a kluby:

- sportovní kluby, fotbalové kluby, tělovýchovné jednoty či Junák,
- myslivecká sdružení,
- rybářské spolky,
- kulturní spolky,
- šachový kroužek,
- spolek důchodců, klub rodáků,
- spolek včelařů.

Tyto a další spolky pomáhají při organizaci a zajištění nejrůznějších kulturních a společenských akcí v jednotlivých obcích. Typicky můžeme uvést například:

- plesy a zábavy,
- pálení čarodějnic,
- den dětí,
- karnevaly a masopusty,
- koncerty,
- besedy a přednášky,
- noc kostelů,
- mikulášská nadílka,
- sportovní den, fotbalová a jiná utkání,
- dětské tábory a další.

Nejrozmanitější nabídku ke sportování nabízí přirozeně město Pečky, který nabízí kromě řady hřišť a venkovního zázemí také **víceúčelovou sportovní halu** PARKHALA. Ta funguje od roku 2000 a její poloha je situována do těsného sousedství fotbalového stadionu. Zajímavostí je její konstrukce a technologie výstavby, vyvinutá původně pro vojenské účely, pro výstavbu vojenských objektů, skladů a hangárů. Ke standardnímu vybavení haly patří také kvalitní zázemí se šatnami, sprchami a možností občerstvení. V průběhu celého roku nabízí PARKHALA široké možnosti využití, zejména pro basketbal, volejbal, tenis, florbal a malou kopanou, a to nejenom místním sportovcům, ale všem zájemcům ze širokého okolí, kterým může sloužit k pořádání nejrůznějších turnajů i sportovních soustředění.

V Pečkách existuje několik sportovních klubů, vedle fotbalového klubu AFK Pečky je to několik sportovních oddílů Spartaku Pečky a pracuje zde i Sokolská obec. Aktivní jsou také pečecí vodáci, atleti, cyklisté či šachisté. Významnou sportovní událostí je závod **Pečecká desítka**, jehož kořeny sahají až do roku 1975.

Co se týká koupání, nachází se v regionu také **koupaliště**, a to v obci Radim. V provozu je dva metry hluboký venkovní bazén s dětských brouzdalištěm a k dispozici je rovněž hřiště na volejbal a nohejbal.

Zajímavá sportovní nabídka se nachází rovněž v obci Kostelní Lhota. Zde funguje **jezdecký klub** Vlčí stopa, který nabízí jak jednorázové kurzy a školení v jízdě na koních, tak také výcvik koní a parkur. Atrakcí je rovněž **westernové městečko** v Hořátvi. Statek, jehož je westernové městečko součástí, se zabývá jezdeckým sportem, agroturistikou, chovem koní a hospodářských zvířat, pořádáním akcí a jezdeckých závodů. Kromě městečka samotného se zde nachází jízdárna, kolbiště a několik hospodářských budov, celému statku pak vévodí secesní vila se stylovým ubytováním a hospůdkou.

Tabulka 16: Sportovní a volnočasová zařízení v regionu

Město/obec	Venkovní a dětská hřiště	Tělocvičny včetně školních	Otevřené stadiony/ sportovní areály	Zimní stadion	Cyklostezky a cyklotrasy v okolí	Komunitní centra a klubovny spolků
Dobřichov	ANO	NE	ANO	NE	ANO	ANO
Hořátev	ANO	ANO	ANO	NE	ANO	NE
Chotutice	ANO	NE	ANO	NE	ANO	NE
Kostelní Lhota	ANO	ANO	ANO	NE	ANO	ANO
Milčice	ANO	NE	NE	NE	ANO	NE
Nová Ves I	ANO	ANO	ANO	NE	ANO	ANO
Pečky	ANO	ANO	ANO	NE	ANO	NE
Plaňany	ANO	ANO	ANO	NE	ANO	ANO
Písková Lhota	ANO	ANO	NE	NE	ANO	NE
Radim	ANO	ANO	ANO	NE	ANO	NE
Ratenice	ANO	NE	NE	NE	ANO	ANO
Tatce	ANO	ANO	ANO	NE	ANO	NE
Velim	ANO	ANO	ANO	NE	ANO	NE
Vrbčany	ANO	NE	NE	NE	ANO	NE
Vrbová Lhota	ANO	ANO	ANO	NE	ANO	NE

Zdroj: webové stránky jednotlivých obcí, Národní sportovní agentura, informace z března 2021

Co se týče **kulturních zařízení**, většina obcí nedisponuje vlastním kulturním sálem či domem. Zázemí pro konání řady kulturních akcí tak nabízí skautovny (např. Plaňany) či sokolovny (Velim), případně menší klubovny místních spolků. Řada akcí se koná rovněž v budovách místních obecních úřadů, které pro tyto účely své prostory propůjčují. Kostely pak mohou být místem konání koncertů. Akce pod širým nebem se často konají na návsi/náměstí nebo na místních hřištích.

Na rozdíl od kulturních sálů či společenských domů je většině obcí regionu naopak knihovna, často v budově obecního úřadu. I zde se mohou konat kulturní akce, nejčastěji besedy či přednášky.

Tabulka 17: Kulturní zařízení v regionu

Město/obec	Kostely/kaple /kříže	Kulturní dům/ společenský sál	Knihovny	Divadla	Kina	Muzea
Dobřichov	ANO	NE	ANO	NE	NE	NE
Hořátev	ANO	NE	ANO	NE	NE	NE
Chotutice	ANO	ANO	ANO	NE	NE	NE
Kostelní Lhota	ANO	NE*	NE**	NE	NE	NE
Milčice	ANO	ANO	ANO	NE	NE	NE
Nová Ves I	ANO	NE	NE	NE	NE	NE
Pečky	ANO	ANO	ANO	NE	NE	NE
Plaňany	ANO	NE	ANO	NE	NE	NE
Písková Lhota	ANO	NE	NE	NE	NE	NE
Radim	ANO	ANO	ANO	NE	NE	NE
Ratenice	ANO	ANO	ANO	NE	NE	NE

Město/obec	Kostely/kaple /kříže	Kulturní dům/ společenský sál	Knihovny	Divadla	Kina	Muzea
Tatce	ANO	ANO	ANO	NE	NE	NE
Velim	ANO	NE	ANO	NE	NE	NE
Vrbčany	ANO	NE	ANO	NE	NE	NE
Vrbová Lhota	ANO	NE	ANO	NE	NE	NE

\* vzniká nové komunitní centrum

\*\* měla by vzniknout v novém komunitním centru

Zdroj: webové stránky jednotlivých obcí, informace z března 2021

## A.5.4 Bezpečnost

Obce regionu jsou součástí celkem čtyř obvodních oddělení – Nymburk, Poděbrady, Sadská a Pečky. V nich **se míra bezpečnostního rizika od sebe liší**. Dle mapy kriminality se v regionu index kriminality pohyboval v roce 2019 mezi hodnotami 103,9 a 154,3.

Obvodní oddělení Pečky, pod které spadá nejvíce obcí regionu (Vrbová Lhota, Pečky, Dobřichov, Ratenice, Chotutice, Radim, Plaňany, Vrbčany, Velim a Nová Ves I), zaznamenalo v roce 2019 celkem 177 spáchaných trestných činů, z nichž 54 % bylo objasněno. Index kriminality byl v tomto obvodním oddělení na hodnotě 109. Obvodní oddělení Pečky tak nepatří k oblastem s vyšším bezpečnostním rizikem.

Nejvyšší index kriminality, tedy 154,3, byl v daném roce v obvodním oddělení Nymburk, kde bylo za celý rok spácháno, celkem 354 trestných činů s objasněním ve výši 55 %. Obvodní oddělení Nymburk tak patří k oblastem s mírně zvýšeným bezpečnostním rizikem. Nutno však říci, že pod obvodní oddělení Nymburk spadá pouze obec Hořátev.

Nejnižší index kriminality zaznamenalo v roce 2019 naopak obvodní oddělení Sadská, kde bylo spácháno 104 trestných činů s objasněností ve výši 52 %. Obvodní oddělení Sadská tak nepatří k oblastem se zvýšeným bezpečnostním rizikem. Pod obvodní oddělení Sadská spadají obce Kostelní Lhota, Milčice a Tatce.

Obvodní oddělení Poděbrady patří k oblastem s průměrným bezpečnostním rizikem (index kriminality 127,3). Pod toto obvodní oddělení spadá z obcí regionu pouze Písková Lhota.

Následující tabulka přehledně uvádí výši indexu kriminality a počet trestných činů spáchaných v jednotlivých obvodních odděleních. Index kriminality bývá užíván pro kvantitativní vyjádření intenzity kriminality - zamoření určitého území kriminalitou - a představuje počet evidovaných trestných činů na 100 000 nebo 10 000 obyvatel trvale žijících na hodnoceném území.

Tabulka 18: Index kriminality a trestné činy v roce 2019

Obvodní oddělení	Obvodní oddělení Nymburk	Obvodní oddělení Poděbrady	Obvodní oddělení Sadská	Obvodní oddělení Pečky
Zjištěno trestných činů	354	264	104	177
Objasněno trestných činů	193	135	54	96
% objasnění trestných činů	<b>55</b>	<b>51</b>	<b>52</b>	<b>54</b>
Index kriminality	<b>154,3</b>	<b>127,3</b>	<b>103,9</b>	<b>109</b>

Zdroj: www.mapakriminality.cz, informace z března 2021

## A.5.5 Životní prostředí

Geomorfologicky je území Pečeckého regionu součástí **České tabule**, jižní část pak zasahuje do Středočeské pahorkatiny. Pečecký region leží v Polabské nížině na rozhraní Nymburské a Českobrodské tabule, které patří do Středolabské tabule. Reliéf území je v severní části rovinný, v místech minimálně zvlněný, jižní část se pak zvedá ve více či méně patrné terase. Poměrně hluboké údolí modeluje rovněž říčka Výrovka mezi Chotuticemi a Vrbčany.

Geologicky převládají sedimentální horniny středního turonu, v jižní části přecházejí do ložení opuky a slínovců. Vrstevní pokryv tvoří povodňové hlíny, říční písky, terasové štěrkopícky a spraše. V severní části území tvoří podklad horniny krystalinické, staropeleozické fylity a svory s překryvem slepenců a pískovců.

Na celém území regionu se nachází řada (národních) přírodních památek, přírodních rezervací, naučných stezek, cyklotras a tras pro pěší turistiku.

Klimaticky region spadá území do oblasti teplé, okrsku teplého, mírně suchého s mírnou zimou, v severní části s přechodem od klimatu mírně vlhkého do kontinentálního.

**Půdní fond** - v celém území regionu je evidováno 9 542,79 ha zemědělské půdy (2020), jejíž rozloha se v posledních letech příliš nemění, a 2 043,77 ha nezemědělské půdy. Zemědělská půda je z drtivé většiny (94 %) tvořena ornou půdou, 3 % tvoří zahrady a 2 % trvalé travní porosty.

Nezemědělská půda je tvořena ostatní plochou (46 %), lesními pozemky (27 %), zastavěnou plochou a nádvořím (16 %) a vodní plochou (11 %).

Tabulka 19: Druhy pozemků (ha)

	31. 12. 2019	31. 12. 2020
<b>Celková výměra</b>	11 586,43	11 586,57
<b>Zemědělská půda</b>	9 539,34	9 542,79
Orná půda	8 984,40	8 985,93
Chmelnice	0,00	0,00
Vinice	0,00	0,00
Zahrada	276,46	278,26
Ovocný sad	85,18	84,42
Trvalý travní porost	193,29	194,19
<b>Nezemědělská půda</b>	2 047,09	2 043,77
Lesní pozemek	557,72	553,85
Vodní plocha	224,43	223,27
Zastavěná plocha a nádvoří	327,52	327,94
Ostatní plocha	937,42	938,70

Zdroj: ČSÚ

Z hlediska koeficientu ekologické stability (KES), což je ukazatel poměru výměru katastrálního území / (orná půda + zastavěné plochy + ostatní plochy) je území Pečeckého regionu územím nejčastěji spadajícím do pásem 0,01 – 0,10 a 0,11 – 0,30. Tato pásma značí, že se jedná o území se silným až maximálním narušením přírodních struktur (velmi silné narušení a ekologická labilita – vysoké vklady materiálu a energií). Žádná z obcí nemá koeficient ekonomické stability vyšší, než 0,3 a tedy nespadá do vyššího pásma KES (nižší narušení až ekologicky stabilní krajina). Nepříznivé hodnoty koeficientu ekologické stability jsou dány především tím, že region náleží do zemědělské krajiny velmi intenzivně obhospodařované. Ekologická stabilita je tedy vlivem zemědělské velkovýroby značně oslabena, přírodní prvky se vyskytují pouze ojediněle, a to ve formě břehových či lesních porostů



Tabulka 20: Koeficient ekologické stability

Město/obec	KES	Pásma KES	Charakteristika daného pásma
Dobřichov	0,1	0,01 – 0,10	území s maximálním narušením přírodních struktur (degradace)
Hořátev	0,2		
Chotutice	0,1		
Kostelní Lhota	0,3	0,11 – 0,30	území se silným narušením přírodních struktur (technické zásahy)
Milčice	0,1		
Nová Ves I	0,2		
Pečky	0,1	0,31 – 1,00	území s narušením a ekologicky labilní (vysoké vklady materiálu a energií)
Plaňany	0,1		
Písková Lhota	0,2		
Radim	0,1	1,01 – 3,00	vcelku vyvážená krajina a přírodní struktury (nižší vklady materiálu a energií)
Ratenice	0,1		
Tatce	0,1		
Velim	0,1		
Vrbčany	0,1	3,01 a výše	přírodní a ekologicky stabilní krajina (nízké využívání člověkem)
Vrbová Lhota	0,3		

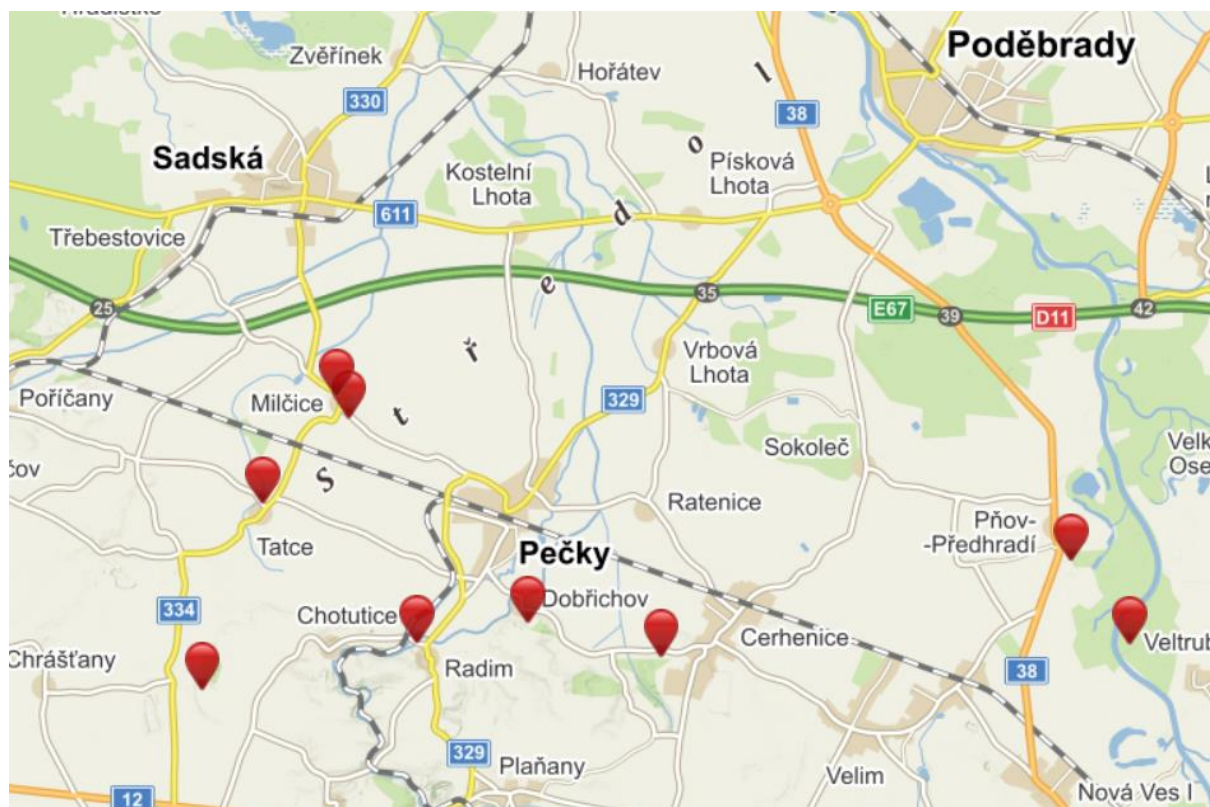
Zdroj: ČSÚ

**Přírodní památky a chráněná území** – jak bylo detailněji popsáno výše (kapitola A.2.3), nachází se na území regionu několik chráněných území nebo přírodních památek. Jedná se kupříkladu o:

- Skalka u Velimi – přírodní památka,
- Lom u Nové Vsi – přírodní památka,
- Sládkova stráž – přírodní památka,
- Lom u Radimi – přírodní památka,
- Stráně u splavu – přírodní rezervace,
- Stráž u Chroustova – přírodní rezervace,
- V jezírkách – evropsky významná lokalita,
- Milčice – přírodní památka a evropsky významná lokalita.

Na území regionu se rovněž nachází památné stromy, které upomínají na určitou historickou událost nebo pověst, případně stromy, doprovázející nějakou kulturní památku (kapli, kostel, boží muka, studánku atd.). Památné stromy se nachází v obcích Hořátev, Milčice, Tatce, Radim, Dobřichov, Plaňany. Umístění vybraných památných stromů na části území regionu představuje obrázek níže.

Obrázek 11: Památné stromy v regionu



Zdroj: <https://www.cestyapamatky.cz/kolinsko/priroda/pamatne-stromy>

**Vodní toky** – nejvýraznějším vodním tokem regionu je říčka Výrovka (též zvaná Vavřínecký potok). Je dlouhá 61,89 km, její povodí má rozlohu 544,2 km<sup>2</sup>. Pramení v Kochánově v nadmořské výšce 492,5 m. Teče převážně severním směrem, protéká Uhlířskými Janovicemi, obcí Vavřinec, u které napájí stejnojmenný rybník, dále Kouřimí, Plaňany, Radimí, Dobřichovem a Písty, u kterých ústí zleva do Labe v nadmořské výšce 181 m. V letech 2018 až 2021 zpracoval Středočeský kraj Studii odtokových poměrů včetně návrhů možných protipovodňových opatření v povodí vodního toku Výrovka<sup>9</sup> (cíle studie je zvýšení retence vody v povodí, zvýšení retence vody v povodí apod.)

Mezi další potoky či říčky, které regionem protékají, patří například Milčický či Ratenický potok a přítoky Výrovky Blinka a Káča. Zmínit lze také některé vodní plochy – Hlíškovku (Hořátev), bývalou Pískovnu v Pískové Lhotě (dnes zatopenou), rybník ve Vrbové Lhotě a nespočet malých, většinou bezejmenných vodních ploch v jednotlivých obcích, které mají často protipožární funkci. Podél západního okraje regionu, v bezprostřední blízkosti obce Nová Ves I, teče řeka Labe, na které je v osadě Klavary (samota patřící pod Novou Ves I) vybudována malá vodní elektrárna. **Zeleň v obcích** – v obcích je veřejná zeleň neustále udržována, ve většině obcí regionu je veřejná zeleň vysazena v podobě stromů, trávníků či stromořadí kolem návsi a kostelů. Do této veřejné zeleně je možné zahrnout i zeleň při hřištích a sportovištích. Jednou z iniciativ MAS Podlipansko je akce „Uklidme svět, uklidme Podlipansko“, která probíhá v jarních měsících a při které řada dobrovolníků pomáhá úklidem okolní přírodě.

**Ovzduší** – kvalita ovzduší je poměrně příznivá, zdrojem hluku však mohou být hlučné silnice, které regionem vedou (D11, I/12, I/38). Z ročenky Českého hydrometeorologického ústavu z roku 2019 vyplývá, že území regionu spadá do oblasti, kde dosahují průměrné roční koncentrace PM<sub>2,5</sub> hodnot okolo 12–17 µg.m<sup>-3</sup>, tedy přibližně 48 – 68 % imisního limitu (25 µg.m<sup>-3</sup>), průměrné roční koncentrace PM<sub>10</sub> pak hodnot do 20 µg.m<sup>-3</sup>, tedy maximálně 50 % imisního limitu (40 µg.m<sup>-3</sup>).

<sup>9</sup> Zdroj: <https://www.kr-stredocesky.cz/web/zivotni-prostredi/voda-vyrovka>

---

## A.6 Správa regionu

### A.6.1 Orgány regionu<sup>10</sup>

Pečecký region je dobrovolným svazkem obcí založeným ve smyslu ust. § 49 a násl. zákona č. 128/2000 Sb. o obcích. Jeho sídlem jsou Pečky, Masarykovo náměstí 78, 289 11 Pečky. Předsedou sdružení je nyní Josef Kristl, starosta obce Hořátev.

- **Shromáždění starostů** je nejvyšším orgánem svazku se statutem členské schůze. Každý člen tohoto orgánu má při jeho jednání jeden hlas. Do působnosti shromáždění starostů patří zejména:
  - přijímat, měnit a doplňovat stanovy,
  - přijímat nové členy svazku,
  - vylučovat členy svazku,
  - rozhodovat o výši, čase a způsobu úhrady vstupních vkladů a ročních členských příspěvků,
  - volit, jmenovat a odvolávat předsedu, místopředsedu, tajemníka a revizní skupinu svazku a kontrolovat jejich činnost,
  - schvalovat roční rozpočet svazku a roční závěrečný účet,
  - schvalovat účetní závěrku DSO Pečecký region,
  - rozhodovat o nákupu, využití a prodeji majetku, u majetku podléhajícího zápisu do katastru nemovitostí nebo jiné podobné evidence, iniciovat tyto zápisy a kontrolovat jejich stav,
  - schvalovat jednotlivé akce a aktivity svazku a případnou spoluúčasť třetích osob na nich,
  - rozhodovat o účasti svazku v podnikatelských a nepodnikatelských subjektech,
  - schvalovat formu a výši odměn osobám pověřeným výkonem jednotlivých funkcí ve svazku,
  - rozhodovat o splynutí, sloučení, rozdělení nebo o zrušení svazku.

Tento výčet působnosti shromáždění starostů tento orgán neomezuje v rozhodování o dalších záležitostech, pokud se tak stane se souhlasem nadpoloviční většiny všech členů svazku.

- **Předseda svazku** je statutárním orgánem svazku. Řídí jeho činnost mezi jednotlivými shromážděními starostů. Předsedu volí shromáždění starostů na dobu dvou let. Tento orgán jej také odvolává. Do věcné působnosti předsedy svazku patří zejména:
  - svolávat shromáždění starostů a věcně, organizačně a administrativně zajišťovat jeho průběh,
  - řídit a kontrolovat práci místopředsedy a tajemníka svazku,
  - jednat jménem svazku se třetími osobami a podepisovat s tím související písemnosti za svazek,
  - zajišťovat vedení účetnictví svazku,
  - zajišťovat archivaci písemností svazku,
  - předkládat shromáždění starostů roční rozpočet svazku a roční závěrečný účet,

---

<sup>10</sup> Zdroj: <https://www.pececkyregion.cz/dokumenty/4/>

- organizovat práce při zrušení a zániku svazku,
- zajistit administrativně-organizační práce nutné pro chod svazku obcí.
- **Místopředseda svazku** – místopředseda svazku plní funkce předsedy v jeho nepřítomnosti, v jiných případech pouze na základě pověření předsedy svazku. Místopředsedu volí shromáždění starostů na dobu dvou let. Tento orgán jej také odvolává. V kompetenci shromáždění starostů je rozhodnutí, zda zvolí jednoho či dva místopředsedy. Funkci místopředsedy však může vykonávat jen starosta členské obce. Pro činnost a kompetence místopředsedy platí obdobně ustanovení jako u předsedy svazku,
- **Tajemník svazku** – tajemník je administrativně-organizačním pracovníkem svazku, který nemá pravomoci statutárních orgánů. Tajemník je plně podřízen předsedovi svazku, v jeho nepřítomnosti místopředsedovi. Na základě jejich pokynů a z jejich pověření vede a vyřizuje běžnou administrativní a organizační agendu svazku a připravuje pracovní materiály pro vrcholné orgány svazku.

## A.6.2 Hospodaření

Příjmy jsou tvořeny příspěvků z jednotlivých obcí a dotacemi, na druhé straně výdaje jsou tradičně spojeny s provozem a organizačním zajištěním funkčnosti regionu nebo realizací akcí.

Tabulka 21: Hospodaření DSO (v tis.)

Hospodaření/rok	2016	2017	2018	2019	2020
Daňové příjmy	-	-	-	-	-
Nedaňové příjmy	800,00	621,70	2,50	15,72	-
Kapitálové příjmy	-	-	-	-	-
Neinvestiční přijaté transfery	587,25	1 937,25	4 111,12	1 704,81	614,11
Investiční přijaté transfery	-	1 988,30	24 254,25	1 925,62	-
<b>Celkem příjmy</b>	<b>1 387,25</b>	<b>4 547,25</b>	<b>28 367,88</b>	<b>3 646,15</b>	<b>614,11</b>
Běžné výdaje	1 971,85	790,84	3 907,90	2 177,34	852,82
Kapitálové výdaje	-	1 063,23	24 182,93	2 750,89	-
<b>Celkem výdaje</b>	<b>1 971,85</b>	<b>1 854,07</b>	<b>28 290,82</b>	<b>4 928,22</b>	<b>852,82</b>
Financování	584,60	-2 693,18	-77,06	1 282,07	238,71

Zdroj: Monitor státní pokladny, informace z března 2021

Následující tabulka dále přehledně uvádí hodnotu aktiv jednotlivých obcí, likviditu, úvěrový potenciál, zadluženost a výši průměrných příjmů za poslední 4 roky. Zobrazené údaje jsou k 31. 12. 2020. Z uvedených dat lze vyčíst, že obce hospodaří se svým majetkem odpovědně a s dlouhodobým rozvojovým potenciálem.

Tabulka 22: Bilanční situace obcí

Město/obec	Stav k 31. 12. 2020 (v Kč)			
	Aktiva celkem (tis.)	Oběžná aktiva (tis.)	Zadluženost (tis.)	Průměr příjmů za 4 roky (tis.)
Dobřichov	107 562	13 781	4 267	15 128
Hořátev	134 187	12 993	3 771	18 012
Chotutice	88 634	11 358	0,00	8 899
Kostelní Lhota	194 303	21 186	6 246	18 810
Milčice	74 806	2 725	1 600	6 925
Nová Ves I	162 618	30 999	0,00	23 218
Pečky	873 086	71 084	3 000	94 015
Plaňany	449 161	66 796	9 037	41 262
Písková Lhota	110 676	14 025	0,00	9 574
Radim	1 210 926	337 581	0,00	68 172
Ratenice	150 834	14 478	13 059	22 035
Tatce	145 916	3 094	16 292	15 441
Velim	550 783	41 915	18 091	67 001
Vrbčany	102 301	32 968	6 691	13 909
Vrbová Lhota	135 644	25 488	0,00	14 123

Zdroj: vlastní zpracování, údaje jednotlivých obcí v Kč, informace z června 2021

### A.6.3 Vnější vztahy a spolupráce

Dobrovolný svazek obcí Pečecký region byl založen za účelem rozvoje regionu po všech stránkách tak, aby jeho vývoj odpovídal koncepční úrovni. Jeho aktivity vycházejí z **přírozeného spádoviště, společných zájmů a úspěšného rozvoje celého příslušného okolí**. Prioritními oblastmi regionu je zlepšení vybavenosti obcí, zvýšení kvality života obyvatel a udržitelnost komunitního prostředí obcí a krajiny. Členové Pečeckého regionu jsou zároveň členy Místní akční skupiny Podlipansko (dále též MAS Podlipansko).

#### MAS Podlipansko

Nezisková organizace MAS Podlipansko staví na partnerství veřejného, podnikatelského a neziskového sektoru, které mají zájem o rozvoj daného území. Zprostředkovává granty a dotace obcím, neziskovým organizacím a soukromým osobám metodou LEADER, tedy s přístupem „zdola“: komise složená ze zástupců všech zájmových skupin regionu vybírá, které projekty podpoří. Podporuje a plánuje také dobrovolnictví, účastní se a spoluorganizuje čištění přírody, či sázení stromů, zve na kulturní akce či organizuje semináře pro širokou veřejnost. Členy MAS jsou obce, neziskové organizace a dobrovolníci, podnikatelé a farmáři. Dohromady má 60 členů a působí na území s asi 57 tisíci obyvateli. Kromě DSO Pečecký region spadají pod MAS Podlipansko také členské obce dalších dvou svazků obcí, a to mikroregionu Pod Chlumem a mikroregionu Kouřimsko.<sup>11</sup>

<sup>11</sup> Zdroj: <https://podlipansko.cz>

Obrázek 12: Mapka a členské obce MAS Podlipansko



Zdroj: <https://podlipansko.cz/images/o-regionu/na-web-Mapa-a-nae-obce.jpg>

Kromě pomoci obcím, neziskovému sektoru, školám i místním podnikatelům a farmářům skrze granty a dotace vytváří MAS Podlipansko i vlastní projekty na podporu regionu – podporuje a plánuje dobrovolnictví, účastní se a spoluorganizuje čištění přírody či sázení stromů, informuje o dění v regionu a zajímavostech, zve na kulturní akce, vydává nepravidelný časopis či organizuje semináře pro širokou veřejnost.

Podlipansko je členem organizací Celostátní síť pro venkov, Asociace regionálních značek, Národní síť MAS České republiky a Platforma rozvoje NNO.

Region je také součástí **Turistické oblasti Kutnohorsko a Kolínsko**, což je organizace destinačního managementu založená na podporu rozvoje cestovního ruchu v severovýchodní části Středočeského kraje mezi řekami Labem a Sázavou. Za svůj cíl si spolek klade jednotnou propagaci celé oblasti Kutnohorsko a Kolínsko a zásadní zvýšení povědomí o turistické oblasti zejména mezi českými turisty a v příhraničních oblastech našich sousedů. Vizí spolku je dokázat propojit všechny důležité subjekty působící v cestovním ruchu a vytvořit kvalitní produkty pro návštěvníky turistické oblasti.

## A.7 Východiska pro návrhovou část

### A.7.1 SWOT analýza

**SWOT analýza** pomůže přehledně identifikovat silné i slabé stránky regionu, příležitosti rozvoje či budoucí hrozby. Ze SWOT analýzy se také vychází při stanovení návrhů opatření a dalšího zaměření Strategie rozvoje regionu.

Tabulka 23: SWOT analýza

Silné stránky	Slabé stránky
<ul style="list-style-type: none"><li>+ Atraktivní reliéf vhodný pro turistiku a rekreaci.</li><li>+ Dostupnost nákupů zboží a služeb v regionu (město Pečky, městys Plaňany, Kolín, Poděbrady aj.).</li><li>+ Růst počtu obyvatel, příchod mladých lidí do regionu.</li><li>+ Základní vybudovaná kapacita sociálních služeb.</li><li>+ Dobrá vybavenost základními službami.</li><li>+ Stabilní struktura místních škol a dopravní dostupnost.</li><li>+ Dostupná kapacita kulturních a sportovních zařízení.</li><li>+ Postupné zvyšování vzdělanosti obyvatel.</li><li>+ Neexistence většího průmyslového znečišťovatele ovzduší v regionu.</li><li>+ Dobrá kvalita ovzduší v regionu.</li><li>+ Třídění odpadů, finalizace a kapacity pro zpracování.</li></ul>	<ul style="list-style-type: none"><li>- Zatížení nákladní automobilovou dopravou (v části regionu).</li><li>- Špatný (lokálně) technický stav silnic III. tříd.</li><li>- Stárnutí populace ve vybraných obcích regionu.</li><li>- Nutná vyjížďka za zdravotní péčí (většina obcí).</li><li>- Pospolitost ve vybraných obcích regionu (klesá občanská soudružnost).</li></ul>
Příležitosti	Hrozby
<ul style="list-style-type: none"><li>✓ Podpora místního průmyslu.</li><li>✓ Nové rozvojové trendy - kreativní a kulturní průmysl, práce z domova.</li><li>✓ Potenciál vzorové obnovy venkova, rovnováha života.</li><li>✓ Dostupnost technologií (nová technická řešení) a rychlost technologické změny (inovace).</li><li>✓ Význam nestátních aktérů (komunita, pospolitost, nové investice)</li><li>✓ Rozvoj cestovního ruchu, včetně venkovské turistiky a cykloturistiky.</li><li>✓ Realizace společných projektů v rámci svazků či MAS.</li><li>✓ Dotační politika.</li></ul>	<ul style="list-style-type: none"><li>! Nevhodné nastavení operačních programů fondů EU vzhledem k potřebám regionu.</li><li>! Debata o výstavbě vysokorychlostní železnice (spory o trasu, zájmy různých subjektů).</li><li>! Roztříštění aktivit obcí mezi velké množství sdružení a spolků.</li><li>! Pokles počtu obyvatel přirozeným úbytkem, odchod mladých lidí z regionu.</li><li>! Zvyšující se nároky na zdravotní a sociální péči v obcích s vysokým indexem stáří.</li><li>! Zrušení lokální železnice 012.</li></ul>

## A.7.2 Strom problémů a cílů

Na základě zpracované analýzy byl zpracován **strom problémů a cílů**. Zpracovatel a projektový tým vycházel z výstupů analytické části a navazuje tak na strategii vyššího stupně a její logiku (Středočeského kraje).

Tabulka 24: Výstupy situační analýzy a modelového řešení SWOT

<b>Silné stránky/využití příležitostí</b>	<ul style="list-style-type: none"><li>+ Školství (existence MŠ, ZŠ včetně odpovídající infrastruktury), kultura (aktivní spolky) a volný čas.</li><li>+ Základní technická infrastruktura (kde je to technicky možné, buduje se) a služby (možnosti nakupování v malých obchodech).</li><li>+ Ekonomika a hospodaření města Pečky, městyse Plaňany a ostatních obcí (odpovědné hospodaření).</li><li>+ Dopravní obslužnost území.</li><li>+ Organizace a financování společných aktivit (aktivní spolky ve vybraných obcích, finanční příspěvky obcí na aktivity).</li><li>+ Externí potenciál financování rozvoje (možnosti dotačních titulů).</li><li>+ Doposud nízká nezaměstnanost.</li><li>+ Trendy vzdáleného prostředí (umožnění práce z domova, technologické možnosti – videokonference apod. – změna stylu práce u mladých lidí).</li><li>+ Územní struktura (nejsou výrazné kopce, příjemné prostředí) – volnočasové využití pro obyvatele</li></ul>
<b>Slabé stránky/omezení-eliminace</b>	<ul style="list-style-type: none"><li>- Hluk a prach z dopravy (kamionová doprava, zátěž pro místní komunikace, téma ve vybraných obcích).</li><li>- Menší občanská pospolitost ve vybraných obcích (menší zájem ze strany mladších ročníků o dění v obcích, pořádání akcí apod., soudružnost obcí stojí na úzké a stále stejné skupině obyvatel)</li><li>- Zdravotnictví (menší dostupnost služeb pro starší obyvatele obcí, centralizace do větších měst).</li><li>- Intenzivně obhospodařovaná krajina (negativní vliv na půdu, prostředí apod.).</li></ul>



# B

**NÁVRHOVÁ  
ČÁST**

## B Návrhová část

Návrhová část **Strategie rozvoje Dobrovolného svazku obcí Pečecký region** vytyčuje základní směry budoucího rozvoje území a umožňuje vedení komplexně identifikovat potenciál rozvoje vymezeného regionu ve střednědobém až dlouhodobém období.

**VIZE** - představuje dlouhodobý obraz o budoucnosti, o tom, jak se bude území měnit a zlepšovat.



**Prioritní oblast a cíle** - formulují tematickou oblast, na kterou se chce region svou činností soustředit, v rámci prioritní oblasti jsou stanoveny cíle.



**Aktivita** - rámcově formulovaná činnost, která bude v pravidelně aktualizovaném akčním plánu zpřesněna do podoby konkrétního společného projektu/činnosti



**Aktivity v akčním plánu**

---

### B.1 Vize

**Co je vize?** Vize určuje představu o budoucnosti rozvoje Dobrovolného svazku obcí Pečecký region, vyjadřuje, jak se bude region rozvíjet a měnit.

#### **Vize:**

- Obyvatelé mají dostupné základní veřejné služby v obci nebo v dopravně dostupné okolní obci.
- Je kladen důraz na intenzivní vnitřní a vnější vazby obyvatel.
- V regionu se koná široké spektrum kulturních, sportovních a volnočasových akcí za účasti místních obyvatel a obyvatel různých obcí.
- Je podporován potenciál k využívání moderních technologií při rozvoji obcí.

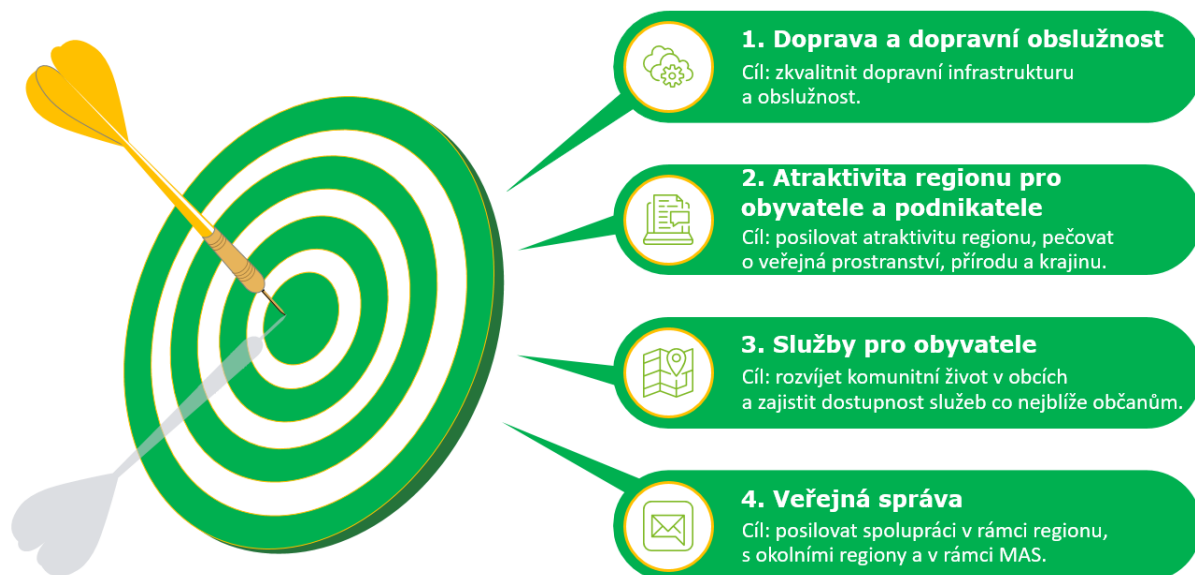
#### **Vize rozvoje svazku obcí jako organizace:**

- Svazek obcím účinně pomáhá při rozvoji a poskytuje jim užitečné informace.
- Svazek obcí úspěšně realizuje rozvojové projekty ve všech oblastech, kde je to vhodné a efektivní.

## B.2 Prioritní oblasti a cíle

Priority představují ucelené, tematicky orientované celky, které jsou konkrétněji rozpracovány do nižších hierarchických úrovní.

Obrázek 13: Prioritní oblasti a jejich cíle



## B.3 Opatření a rozvojové aktivity

### Prioritní oblast 1: Doprava a dopravní obslužnost

Budování a rekonstrukce **dopravní infrastruktury** (tedy dobrá dopravní dostupnost území a kvalitní komunikace) je jedním z nejdůležitějších předpokladů rozvoje obcí. Z oblasti výstavby a oprav místních komunikací je v posledních letech zřetelné, že většina obcí se každoročně snaží část komunikací opravovat a udržovat je ve stavu způsobilém k jízdě. Obce, město a městys také dle svých finančních možností postupně opravují obecní chodníky jak v obci, městě či městysi samotném, tak v místních částech. Projekty oprav veřejných prostranství a investic do chodníků pak často navazují i na budování nebo modernizaci technické infrastruktury (kanalizace, vodovod aj.). Prioritou je zlepšovat infrastrukturu v místech, kde dosud není, udržovat v dobrém stavu stávající chodníky a také zajistit dobrou světelnost podél komunikací, zejména v místech, kde dochází k častému přecházení vozovky.

#### Opatření 1.1: Zlepšení kvality silnic a místních komunikací

Kvalitní dopravní infrastruktura je klíčovým předpokladem pro život obyvatel (spojený s možnostmi dojížděky za prací, službami i do škol) i pro rozvoj podnikatelských aktivit. Vzhledem k dopravní poloze regionu i relativně vysoké dojížděce v rámci i mimo region je důležité, aby komunikace na jeho území byly v dostatečně dobrém stavu. Aktivně však mohou obce zlepšovat pouze stav místních komunikací, stav ostatních silnic mohou ovlivňovat pouze nepřímo.

Negativem z hlediska dopravy je i intenzita kamionové dopravy na území regionu, která na některých silnicích nebo úsecích způsobuje negativní dopravy na život obyvatel (hluk, prach, bezpečnost na silnicích). Samotné obce tak mohou společnou spoluprací hledat vhodná řešení

k eliminaci těchto negativních dopadů. Dalším významným typem dopravní infrastruktury jsou chodníky, které umožňují pohodlný a bezpečný pohyb chodců v obci.

#### Rozvojové aktivity opatření:

- *Společná podpora řešení kritických míst v dopravě.*
- *Společný postup proti hluku z dopravy, prachu a zvýšené intenzitě kamionové dopravy s výjimkou dopravní obslužnosti.*
- *Společný postup (směrem k KSÚS a kraji) při vyjednávání o zřízení dopravně-bezpečnostních prvků na silnicích, dopravní značení, radar a měřič rychlosti v obci, dopravní zrcadla, zpomalovací retardéry v obci či jiné bezpečnostní prvky).*
- *Podpora budování nových chodníků a údržba starých chodníků.*

### **Opatření 1.2: Dopravní obslužnost**

Nejen kvalitní dopravní infrastruktura, ale také dobrá dopravní dostupnost a obslužnost je důležitá pro život obyvatel spojený s možnostmi dojíždky za prací, službami i do škol. Region sice nemá sílu ani dostatek financí nastavit si optimální dopravní obslužnost, avšak může vyvíjet tlak na nadřazené orgány ke zlepšení situace.

#### Rozvojové aktivity opatření:

- *Společné vyjednávání s odpovědnými subjekty o zajištění vyhovující dopravní obslužnosti (prosazení dílčích potřeb jednotlivých obcí vyjednávací silou celého svazku obcí s cílem zajistit více spojů a častějších pravidelných zastávek autobusových a vlakových spojů).*
- *Zlepšování spojů dětí do škol a na mimoškolní aktivity (společné vyjednávání, koordinace, pořízení školního minibusu).*
- *Možnost posílení dopravy v obcích s malou dopravní obslužností pomocí mikrobusu nebo náhradní dopravy, která bude projíždět regionem a zastavovat v obcích na předem vymezených místech.*
- *Zachování vlaků na trati 012.*
- *Sdílená mobilita – alternativní pohony, elektro, využití pro obyvatele regionu apod.*

### **Opatření 1.3: Cyklo doprava do zaměstnání/ do školy**

Cílem aktivit je propojit místní části obcí a samotné obce regionu a zjednodušit dopravu mezi nimi. Bude se jednat o projekty/aktivity zaměřené na cyklostezky, cyklotrasy a dopravu do zaměstnání/školy.

#### Rozvojové aktivity opatření:

- *Budování cyklostezek, cyklotras na území regionu*
- *Navázání realizace cyklostezek a cyklotras na Koncepti rozvoje cyklistiky ve Středočeském kraji.*
- *Vytvoření koncepce cyklotras a cyklostezek v regionu.*

## **Opatření 1.4: Napojení obcí na silnice vyššího řádu**

Spolupráce obcí při realizaci aktivit směřující k lepšímu napojení místních komunikací na komunikace vyšších řádů. Opatření směřuje ke zkvalitnění místní infrastruktury především ve vazbě na zvyšování kvality života v obcích a z toho vyplývající zkvalitnění podnikatelského prostředí a umožnění efektivní mobility pracovních sil, dojíždky do škol a za službami.

### Rozvojové aktivity:

- *Společný postup při realizaci aktivit k lepšímu napojení na dálnici D11, silnici I/12, I/38 (kvalita místních komunikací, šířkové uspořádání, zkapacitnění).*
- *Společné usilování o rekonstrukci a modernizaci silniční sítě spojující jednotlivé členské obce a návaznost na strategické komunikace.*

## **Prioritní oblast 2 Atraktivita regionu po obyvatele a podnikatele**

Důležitým předpokladem pro spokojený život obyvatel regionu je dostatek pracovních příležitostí (jejich dostupnost) a dostupnost veškerých služeb.

Dostatečná nabídka komerčních služeb (včetně řemesel) i v menších obcích je nezbytnou součástí života místních obyvatel, kteří uspokojují svoji poptávku v místě bydliště a ne ve velkém městě. Takto je možné omezit dojíždku za službami i zvýšit zaměstnanost v dané obci.

Na druhé straně je třeba brát v úvahu tu skutečnost, že hlavní iniciativa a zodpovědnost za ekonomický rozvoj regionu je v rukou podnikatelské sféry a možnosti místních samospráv usměrňovat tento vývoj jsou zde omezenější. Proto i jakákoliv připravenost samospráv není zárukou úspěchu v této sféře.

Území regionu má vhodné přírodní podmínky. Šetrné hospodaření v této oblasti nadále povede k trvalému udržení stavu krajiny a k jejímu zachování i pro budoucí generace. Nejde jenom o lesní porosty, ale také o vodní zdroje a další přírodní atraktivity.

## **Opatření 2.1 Podpora lokální ekonomiky**

Rozvoj podnikání mohou obce ovlivňovat spíše nepřímo, např. formou pronájmu obecních prostor nebo jiným zvýhodněním podnikatelů (on-line katalog místních firem a organizací na webových stránkách).

Hospodářský rozvoj představuje základní cíl většiny regionálních rozvojových strategií a programů, jemuž je třeba podřídit další opatření a od něhož je dobré odvíjet i ostatní aktivity. Podpora rozvoje stávajících i potenciálních ekonomických aktivit při efektivním využití místních zdrojů vede k zajištění místní ekonomické prosperity, zaměstnanosti a odpovídající kupní síle obyvatel.

### Rozvojové aktivity opatření:

- *Podpora místních producentů a zpracovatelů, podpora provozoven maloobchodu a služeb zvyšujících vybavenost obcí např. formou pronájmu obecních prostor apod.*
- *Příprava nových lokalit určených pro podnikatelské využití, včetně výkupu a zcelování vhodných pozemků.*
- *Rozvoj služeb pro podnikatele, podpora vzdělávacích a poradenských aktivit pro podnikatele.*
- *Podpora rozvoje kongresového a incentívního turismu v regionu.*
- *Evidence opuštěných a nevyužívaných objektů (tzv. brownfields) a jejich nabídka potencionálním investorům nebo společné hledání řešení k jejich využití.*
- *Rozvoj spolupráce mezi podnikatelskými subjekty a subjekty veřejné správy (podpora zakládání mikropodniků a jejich rozvoje; podpora regionální produkce a různorodosti venkovské ekonomiky.*

## **Opatření 2.2: Zlepšování prostředí obcí, péče o zeleň a krajinu**

Příjemný vzhled obcí zvyšuje atraktivitu obcí pro obyvatele i návštěvníky, a také může motivovat obyvatele trávit více času přímo v obci (např. prostřednictvím kvalitní volnočasové infrastruktury). Opatření je dále definováno s cílem trvale udržitelného rozvoje regionu, který respektuje ochranu životního prostředí, zachování rázu krajiny a zároveň umožní ekonomický i sociální rozvoj v regionu. Zahrnuje ochranu životního prostředí, péči o krajinu a ekologickou energetiku. Realizaci vhodných aktivit lze podpořit biodiverzitu v krajině či zmírnit erozi.

Rozvojové aktivity opatření:

- *Podpora obnovitelných zdrojů energie, zelené ekonomiky, sluneční energie, SMART řešení apod. (i ve spolupráci se soukromými subjekty, bude podporováno v rámci dotačních titulů).*
- *Podpora budování sítí vysokorychlostního přístupu k internetu.*
- *Úpravy veřejných prostranství a pozemkové úpravy.*
- *Úpravy veřejné zeleně vč. pořízování techniky pro údržbu zeleně.*
- *Opravy, obnovy lesních a polních cest, pěší prostupnost krajinou.*
- *Revitalizace krajiny regionu a budování biokoridorů (koordinace návaznosti při výsadbě zeleně, tvorba interakčních prvků v krajině,...).*
- *Opravy a údržby rybníků, efektivní nakládání s vodou a vodními zdroji.*
- *Navázání aktivit na vypracovanou Adaptační strategii (MAS Podlipansko).*
- *Podpora osvětových akcí (černá skládka aj.).*

## **Opatření 2.3: Efektivní hospodaření s odpady**

V oblasti odpadů a nakládání s nimi je kromě udržení stávající nabídky služeb třeba zajistit jejich další vývoj, a to s ohledem na vývoj obcí, množství odpadů a na stále nové technologie v oblasti odpadového hospodářství. Nadále je žádoucí posilovat motivaci občanů ke třídění odpadů.

Rozvojové aktivity opatření:

- *Pořízování společné techniky na nakládání s odpady.*
- *Rozšíření separace odpadů, akcent na řešení biologicky rozložitelného komunálního odpadu.*
- *Spolupráce v oblasti likvidace a využití odpadů v regionu (podpora vybudování sběrného dvora ve vybraných obcích regionu).*
- *Budování kompostáren (společné řešení směrem ke komunitní kompostárně).*
- *Společné hledání možného řešení k vybudování kontejnerových bioplynků (spolupráce, koordinace řešení).*

## **Opatření 2.4: Podpora spolkového života**

V rámci regionu je pořádáno množství zavedených a osvědčených akcí, které mají nadobecní význam. Tyto akce navíc zvyšují atraktivitu regionu, a to jak u místních obyvatel, tak návštěvníků z území mimo region. Největšími hybateli sportovních a volnočasových aktivit jsou kromě obcí samotných zejména občanské spolky, které jsou aktivní téměř ve všech obcích regionu a stojí za širokou škálou aktivit. Spolky zaměřené na aktivní trávení volného času (především sportovní a kulturní aktivity) dlouhodobě usilují o zkvalitňování své činnosti. Rozvoj jejich činnosti formou modernizace či rozšíření zázemí, akcí pro veřejnost či zvyšování

odborných znalostí prokazatelně přispívá ke zvyšování jejich potenciálu zvyšovat kvalitu života obyvatel regionu.

#### Rozvojové aktivity:

- *Pořádání sportovních akcí a soutěží ve spolupráci se zájmovými spolky (např. hasičské závody, rybářské závody, závody v plavání,...).*
- *Podpora výstavby a údržby zařízení pro volnočasové aktivity.*
- *Pořádání kulturních a společenských akcí vycházejících z místních tradic a historie.*
- *Pořízení mobilních prvků pro sportovní aktivity a pro pořádání akcí.*
- *Sdílení stávajícího vybavení pro pořádání akcí.*

### Prioritní oblast 3 Služby pro obyvatele

Dobrá vybavenost obcí službami zvyšuje atraktivitu obcí pro obyvatele i potenciální návštěvníky, čímž mimo jiné snižuje riziko vyliďňování obcí. Pojem veřejné služby v sobě zahrnuje širokou škálu témat – zejména školství, zdravotnictví, sociální služby. Do komerčních služeb patří veškeré služby provozované místními podnikateli (obchod, kadeřnictví, řemesla atd.). Veřejné i komerční služby jsou obecně lépe dostupné ve větších obcích, v nichž se vyskytuje více příslušných zařízení. V souvislosti s tím jsou některé obce regionu vzhledem ke své velikosti poněkud znevýhodněny. Přesto však mohou realizovat řadu významných aktivit.

#### **Opatření 3.1 Podpora vzdělávání a vzdělávacích aktivit**

Důležité pro naplnění tohoto opatření jsou zejména investice do kapacit a modernizace vybavení škol všech stupňů, včetně speciálních, doplnění případných chybějících kapacit v mateřských a základních školách.

#### *Rozvojové aktivity:*

- *Budování a dovybavení stávajících komunitních center.*
- *Podpora spolupráce s žáky a rodiči na vzdělávání, podpora ze strany vedení škol, zvyšování úrovně vzdělávání, zavádění inovativních postupů a nových technologií ve vzdělávání.*
- *Vytvoření kvalitních podmínek pro zajištění předškolního a základního vzdělávání.*
- *Vytvoření podmínek pro zájmové kroužky, školní i mimoškolní výchovu.*
- *Vytvoření podmínek pro sportovní a kulturní rozvoj dětí a mládeže.*
- *Podpora a organizace příměstských táborů.*
- *Systémová podpora dobrovolníků.*

#### **Opatření 3.2 Rozvoj sociálních služeb**

V souvislosti s postupným stárnutím obyvatel v regionu se v současné době stává stále významnějším tématem dostupnost sociálních služeb. V dlouhodobém horizontu bude důležité řešit kapacity pobytových zařízení sociálních služeb, v současné době pak terénní a ambulantní sociální služby.

#### *Rozvojové aktivity:*

- *Zavedení senior taxi (senior minibusu) v obcích.*
- *Podpora terénních sociálních služeb.*
- *Zřizování bytů s pečovatelskou službou.*
- *Intenzivní zapojení do tvorby komunitních plánů sociálních služeb na úrovni ORP a vzájemná koordinace aktivit v sociální oblasti.*

- *Vybudování domova důchodců, domu s pečovatelskou službou ve vybraných obcích regionu.*

### **Opatření 3.3 Zachování dostupnosti služeb**

V menších obcích je problematické udržení veškerých služeb. V některých obcích je hůře dostupná lékařská péče, což souvisí jak s nízkým počtem ordinací (které ovšem není možné provozovat v nejmenších obcích), tak zejména s horší dopravní obslužností v rámci regionu i nízkým počtem spojů do blízkých obcí mimo region. Nejvýznamnějším centrem co do počtu a pestrosti služeb je pochopitelně město Pečky. I sociální služby na území regionu se dlouhodobě nacházejí na velmi dobré úrovni - z hlediska pestrosti a dostupnosti je zde zajištěna poměrně široká škála sociálních služeb.

Zajištění služeb vede ke zvýšení kvality života obyvatel regionu – dostupná zdravotní péče všem skupinám obyvatel a dalších služeb může omezit vyjížďku a také vylidňování celého území.

*Rozvojové aktivity:*

- *Udržování a rozvoj úrovně a stávající sítě zdravotnických i sociálních služeb.*
- *Optimalizace dopravních spojů.*
- *Pobídky pro rozšiřování sítě ordinací lékařů, např. formou pronájmu obecních prostor apod.*

## **Prioritní oblast 4 Veřejná správa**

Díky spolupráci mohou obce regionu dosáhnout tzv. synergických efektů. To znamená, že obce společně mohou dosáhnout významnějšího výstupu, než kdyby usilovaly o dosažení cíle samy, navíc mohou dosáhnout významných finančních úspor.

### **Opatření 4.1 Posílení spolupráce v rámci regionu**

Spolupráce všech subjektů v území, a to nejen obcí, výrazně přispívá k rozvoji území. Je třeba koordinovat aktivity a rozvíjet území jako celek. Za tímto účelem je třeba koordinovaně připravovat jednotlivé aktivity/projekty. Do rozvoje je možné zapojit širokou škálu subjektů – podnikatele, neziskové organizace, školy.

*Rozvojové aktivity:*

- *Poradentství (veřejné zakázky, nové zákony, řešení průkazu energetické náročnosti budov, apod.), dotační poradenství (studie, management), výběr stálého partnera pro veřejné zakázky apod.*
- *Budování bezpečnostních systémů pro ochranu majetku a zvýšení bezpečnosti obyvatel v obcích.*
- *Podpora a rozvoj IZS, HZS, zejména JPO obcí.*
- *Zlepšení komunikace mezi obcemi i dalšími subjekty v rámci regionu.*
- *Vzdělávací, informační a poradenská činnost pro členské obce (výjezdy pracovníků obecních úřadů a samospráv, setkání s poslanci a senátory, prezentace úspěšných projektů z jiných regionů).*
- *Realizace společných regionálních projektů.*
- *Organizace společných kulturních, sportovních a jiných akcí.*
- *Výměna zkušeností s okolními regiony a MAS.*
- *Inovace webového portálu, přívětivé webové stránky, spisová služba.*
- *Koordinace a spolupráce při řešení problematiky odchytu zatoulaných zvířat apod.*



## **Opatření 4.2 Rozvinutí spolupráce s dalšími subjekty**

Aktivní zapojení do činnosti MAS může vést k rozvoji jak v oblasti hospodářské (např. cestovní ruch), tak společenské. Tato spolupráce může být významným přínosem při řešení územně širších problémů. Důležitým předpokladem pro rozvinutí spolupráce je však vzájemná informovanost, nastavení způsobu komunikace, příprava projektů.

*Rozvojové aktivity:*

- *Společná propagace regionu (sdělovací prostředky), podpora prostřednictvím kulturních akcí apod.*
- *Pořádání společných kulturních a sportovních akcí.*
- *Příprava a realizace projektů, které je možné financovat ze zdrojů MAS.*
- *Spolupráce s jinými MAS.*

## **Opatření 4.3 Podpora cestovního ruchu**

Na území regionu existují zajímavá místa přírodního, kulturního i technického charakteru.

Do tohoto opatření patří zejména akce zaměřené na nové značení, umístování laviček a mobiliářů podél tras, budování a tvorbu nových turistických a naučných stezek.

Nezbytnou součástí je i kvalitní marketing, který by měl zajistit funkční komunikaci mezi různými subjekty, kterým jde o zvýšení návštěvnosti a kvality služeb. V kontextu regionu se rozumí především propagace regionu z hlediska atraktivity pro podnikatele a návštěvníky.

*Rozvojové aktivity:*

- *Rozšiřování sítě naučných, pěších, cyklo, inline a hiposteze o stezky nové (příprava/aktualizace místní sítě, výstavba/úpravy dle návrhu kraje, MAS, regionů).*
- *Údržba a opravy stávajících stezek a tras.*
- *Budování doprovodné infrastruktury podél stezek a tras.*
- *Podpora aktivit, podnikatelů a projektů vedoucích ke zvýšení návštěvnosti bez ohledu na počasí, podpora rozvoje ubytovacích kapacit apod.*
- *Rozvoj partnerství a koordinace aktivit s Turistickou oblastí Kutnohorsko a Kolínsko.*
- *Spolupráce s infocentry, psaní článků na webové stránky (kudyznudy.cz apod.).*

## B.4 Rozvojové aktivity plánované na roky 2021 – 2023

Kapitola představuje výčet hlavních rozvojových aktivit, které budou v rámci regionu řešeny v letech 2021 – 2023 (realizace aktivit bude pokračovat i po roce 2023).

### Rozvojové aktivity 2021 – 2023

Název aktivity/projektu	Důležitost	Termín realizace	Odhad nákladů na realizaci (v tis. Kč)	Zdroj financování
<b>Vzdělávání zástupců obcí a podpora sdílení dobré praxe</b>	Vysoká	2021 - 2023	100 - 200	Rozpočet/dotace
<i>Komentář: výměna zkušeností při přípravě projektů zaměřených na obnovu a rozvoj venkova s nadregionálním dosahem + odborné vzdělávání starostů související s jejich výkonem.</i>				
<b>Vybudování cyklostezky Pňov-Předhradí – Nová Ves I - Kolín</b>	Vysoká	2021 - 2023	Dle jednotlivých úseků	Rozpočet obcí, kraje/dotace
<i>Komentář: podpora vybudování cyklostezky.</i>				
<b>Vybudování cyklotras/cyklostezek – Tatce – Pečky; Tatce – Milčice</b>	Vysoká	2021 - 2023	Dle jednotlivých projektů	Rozpočet obcí, kraje/dotace
<i>Komentář: vybudování cyklostezek/cyklotras.</i>				
<b>Vybudování regionální cyklotrasy Kouřim – Plaňany – Cerhenice – Sokoleč – Velim – Poděbrady</b>	Vysoká	2021 - 2023	Dle jednotlivých úseků	Rozpočet obcí, kraje/dotace
<i>Komentář: podpora vybudování regionální cyklotrasy.</i>				
<b>Vybudování cyklostezky Hořátev – Nymburk</b>	Vysoká	2021 - 2023	Dle jednotlivých úseků	Rozpočet obcí, kraje/dotace
<i>Komentář: vybudování cyklostezky naplňující dopravně-bezpečnostní opatření z důvodu odklony dopravy ze silnice III. třídy.</i>				
<b>Vybudování cyklotrasy Výrovka – z Plaňan do Písta podél Výrovky</b>	Vysoká	2021 - 2023	Dle jednotlivých úseků	Rozpočet obcí, kraje/dotace
<i>Komentář: vybudování cyklotrasy - páteřní osa regionu.</i>				
<b>Vybudování cyklostezky Sadská – Hořátev – Nymburk</b>	Vysoká	2021 - 2023	Dle jednotlivých úseků	Rozpočet obcí, kraje/dotace
<i>Komentář: vybudování cyklostezky podél plánované modernizace železniční trati.</i>				
<b>Koncepce dopravní obslužnosti</b>	Vysoká	2021 - 2023	Dle jednotlivých projektů	Rozpočet obcí, kraje/dotace
<i>Komentář: řešení dopravní obslužnosti v rámci regionu/jednotlivých obcí.</i>				
<b>Revitalizace Výrovky</b>	Vysoká	2021 - 2023	Dle jednotlivých projektů	Rozpočet obcí, kraje/dotace
<i>Komentář: realizace projektu dle jednotlivých studií a dílčích projektů.</i>				

---

## B.5 Podpora realizace strategie regionu

Za **koordinaci** činností spojených se strategií rozvoje regionu a za sledování, vyhodnocování plnění a aktualizaci programu je zodpovědný **předseda**.

**Průběžná aktualizace programu se bude mimo jiné opírat o pravidelné každoroční shromáždění starostů**, aktivních občanů a případně zástupců organizací a právnických osob, které v regionu působí a mají zájem se podílet na rozvoji regionu. Toto setkání se uskuteční na podzim v termínu předcházejícími přípravě rozpočtu na následující rok. V úvodu setkání předseda zrekapituluje plnění programu rozvoje regionu v daném roce a navrhne hlavní změny a dle potřeby navrhne úpravy aktivit návrhové části.

Návrh aktualizace je diskutován na shromáždění starostů.

**Zhodnocení plnění strategie rozvoje regionu** obsahuje u jednotlivých aktivit následující informace:

- stav realizace: splněno / v realizaci dle plánu (využíváno zejména u víceletých aktivit) / v realizaci (ale později / dříve oproti plánu) / nerealizováno,
- dle potřeby komentář ke stavu realizace – zejména zdůvodnění, proč aktivita nebyla realizována dle plánu, dále i např. zkušenosti z realizace, které by mohly být využity.

*Stav realizace lze vyjádřit zbarvením v tabulce s přehledem aktivit (např. zelená = splněno, oranžová = v realizaci).*

**Aktualizace programu rozvoje regionu** probíhá obvykle 1 x ročně. Aktualizací se rozumí zejména:

- doplnění nových aktivit,
- zpřesnění/úprava stávajících aktivit (včetně úprav komentářů k aktivitám),
- odstranění aktivit, pokud jejich realizace již není relevantní.

Návrh aktualizace bude obsahovat přehled provedených změn. Na jeho základě bude vytvořena a zveřejněna aktuální podoba programu rozvoje regionu (v ní mohou být provedené změny zvýrazněny, např. podbarvením).

## Seznam použitých zkratk

Následující tabulka obsahuje základní zkratky, které jsou v tomto dokumentu používány.

Tabulka 25: Seznam zkratk

Zkratka	Význam
CZ-NACE	Klasifikace ekonomických činností
ČOV	Čistička odpadních vod
ČR	Česká republika
ČSÚ	Český statistický úřad
DSO	Dobrovolný svazek obcí
HZS	Hasičský záchranný systém
IZS	Integrovaný záchranný systém
JPO	Jednotka požární ochrany
KES	Koeficient ekologické stability
MAS	Místní akční skupina
MŠ	Mateřská škola
ORP	Obec s rozšířenou působností
ZŠ	Základní škola

## Seznam grafů, obrázků a tabulek

Graf 1: Vývoj počtu obyvatel regionu .....	10
Graf 2: Podíly jednotlivých ekonomických subjektů dle převažující činnosti (k 31. 12. 2020) 13	
Obrázek 1: Členové DSO Pečecký region v širším kontextu území .....	7
Obrázek 2: Letecký pohled na město Pečky – sídlo svazku je na radnici v Pečkách.....	8
Obrázek 3: Tvrz Hradenín (vlevo) a Sýpka .....	15
Obrázek 4: Zámek v Radimi (vlevo), Památník bitvy u Kolína a Bedřichova vyhlídka v pozadí .....	16
Obrázek 5: Interaktivní mapa .....	19
Obrázek 6: Silniční síť v regionu .....	21
Obrázek 7: Centrum odpadového hospodářství Radim a sběrný dvůr Pečky .....	23
Obrázek 8: Mateřská škola Velim a Nová Ves I .....	24
Obrázek 9: Budova základní školy Pečky a základní školy Plaňany .....	25
Obrázek 10: Senior Resort Pečky (vlevo) a Dům pro seniory (Hořátev) .....	27
Obrázek 11: Památné stromy v regionu .....	34
Obrázek 12: Mapka a členské obce MAS Podlipansko .....	38
Obrázek 13: Prioritní oblasti a jejich cíle .....	43
Tabulka 1: Souhrnné informace.....	7
Tabulka 2: Obecné informace.....	9
Tabulka 3: Počet obyvatel a index stáří .....	10
Tabulka 4: Vývoj podílu nezaměstnaných osob v obcích mezi roky 2015 a 2020 (%).....	11
Tabulka 5: Podnikatelské subjekty podle právní formy (31. 12. 2020).....	12
Tabulka 6: Ekonomické subjekty dle CZ-NACE (31. 12. 2020).....	13
Tabulka 7: Podnikatelské subjekty podle počtu zaměstnanců .....	14
Tabulka 8: Počet dokončených bytů v obcích regionu mezi lety 2014 a 2019.....	17
Tabulka 9: Počet obydlených a neobydlených bytů .....	18
Tabulka 10: Dopravní obslužnost.....	19
Tabulka 11: Úseky silnic.....	20
Tabulka 12: Přehled technické infrastruktury v obcích.....	22
Tabulka 13: Školství a vzdělání v regionu .....	25
Tabulka 14: Zdravotní zařízení v regionu .....	26
Tabulka 15: Sociální zařízení v regionu .....	28
Tabulka 16: Sportovní a volnočasová zařízení v regionu.....	30
Tabulka 17: Kulturní zařízení v regionu.....	30
Tabulka 18: Index kriminality a trestné činy v roce 2019 .....	31
Tabulka 19: Druhy pozemků (ha) .....	32
Tabulka 20: Koeficient ekologické stability .....	33
Tabulka 21: Hospodaření DSO (v tis.) .....	36
Tabulka 22: Bilanční situace obcí .....	37
Tabulka 23: SWOT analýza .....	39
Tabulka 24: Výstupy situační analýzy a modelového řešení SWOT .....	40
Tabulka 25: Seznam zkratk.....	52