



MINISTERSTVO
PRO MÍSTNÍ
ROZVOJ ČR

OBCEPRO
PROGRAM ROZVOJE OBCE

PROGRAM ROZVOJE OBCE BYNOVEC



NA OBDOBÍ LET
2017 - 2023

Schváleno zastupitelstvem obce, dne 30.1.2017, usnesením č. 9/1/2017.

Úvod

Základním plánovacím dokumentem obce, zakotveným v zákoně č. 128/2000 Sb., o obcích, je program rozvoje obce. Jde o hlavní nástroj řízení rozvoje obce. Smyslem tvorby bylo na základě popsání situace v obci, názoru občanů a formulovat představy o budoucnosti obce včetně navržení aktivit, které pomůžou tyto představy dosáhnout. Tento dokument byl vytvářen v první polovině roku 2016 na období let 2016–2023. Hlavním řešitelem za obec byl starosta Stanislav Nácar, další členové realizačního týmu byli místostarostka a členové zastupitelstva.

Do procesu tvorby PRO byla také zapojena veřejnost, která se formou dotazníkového šetření podílela na formování výsledné podoby tohoto dokumentu. Dále měli občané Kámena příležitost dokument připomínkovat v průběhu tvorby, pracovní verze byla zveřejněna na stránkách obce a bylo uskutečněno veřejné projednání strategie na zasedání zastupitelstva.

Dokument Program rozvoje obce Kámen na období let 2016–2023 byl zpracován díky projektu **„Elektronická metodická podpora tvorby rozvojových dokumentů obcí“** (CZ.1.04/4.1.00/62.00008), jehož nositelem bylo Ministerstvo pro místní rozvoj ČR.

Program rozvoje obce byl schválen na 1. zasedání zastupitelstva obce dne 30.1.2017, usnesením č. 9/1/2017.

A. ANALYTICKÁ ČÁST

A.1 Charakteristika obce

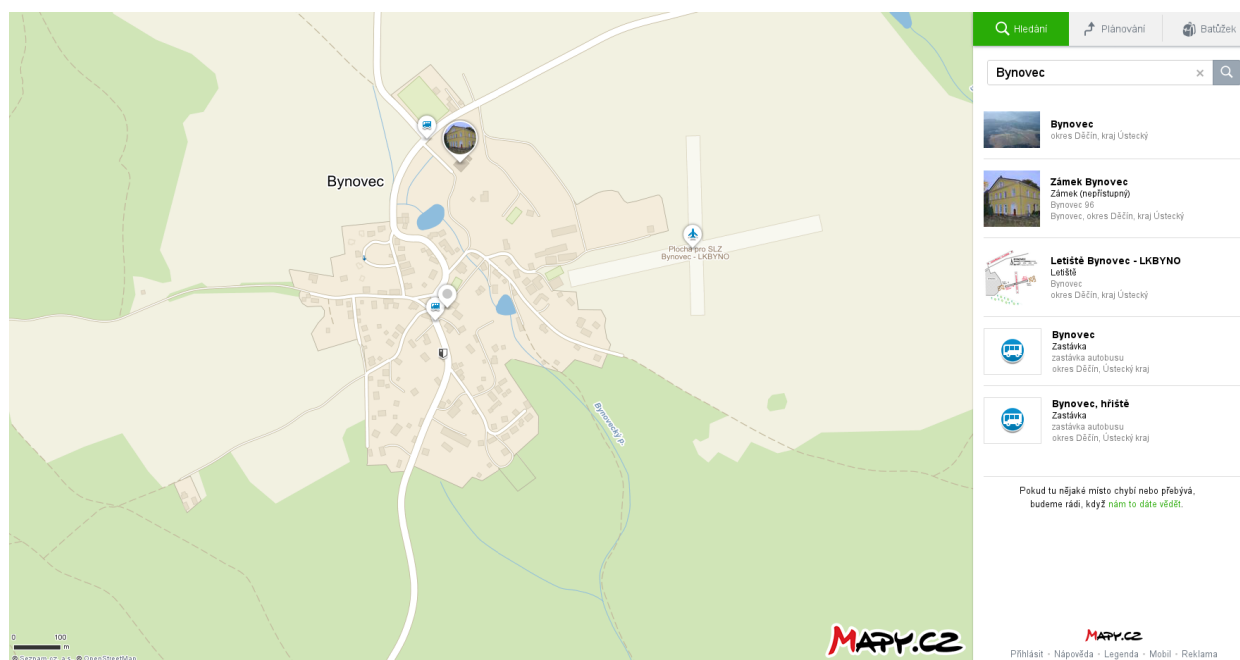
1. Území

Obec Bynovec leží severovýchodně od Děčína v nadmořských výškách 382,00 - 390 m n. m. v údolí Bynoveckého potoka. Celé území obce spadá do CHKO Labské pískovce, CHOPAV Severočeská křída a na východ od obce je přírodní rezervace Čabel. V obci se nachází tři vodní nádrže - rybníky.

Obec Bynovec je členem Svazku obcí Českého Švýcarska, Euroregionu Labe a SESO.

Obec leží v Severních Čechách v kraji Ústeckém a spadá do ORP Děčín.

Do nejbližšího města Děčín je to z obce 8 km a do krajského města Ústí nad Labem se dostanete po 33 km.




znakvlajka

status: [obec](#)
LAU 2 (obec): CZ0421 544647
kraj (NUTS 3): [Ústecký](#) (CZ042)
okres (LAU 1): [Děčín](#) (CZ0421)


obec s rozšířenou působností:	Děčín
pověřená obec:	
historická země:	Čechy
katastrální území:	<i>Bynovec</i>
katastrální výměra:	6,35 km²
počet obyvatel:	307 (1. 1. 2016 ^[1])
zeměpisné souřadnice:	50°49'15" s. š., 14°15'51" v. d.
nadmořská výška:	379 m n. m.
PSC:	407 14
zákl. sídelní jednotky:	1
části obce:	1
katastrální území:	1
adresa obecního úřadu:	Bynovec 29 405 02 Děčín 2
starosta / starostka:	Zdeňka Rolenčíková
Oficiální web: www.bynovec.cz E-mail: bynovec@volny.cz	

Historie

Bynovec je původně německá osada "Rodungssiedlung", jejíž založení by mělo připadat na období 13.století. Přibližně jako vznik ostatních vsí na vrchovině. Svědčí o tom jednak výhodná poloha obce na staré "české silnici", vedoucí z Děčína do Bautzenu, dále blízkost farní obce Arnoltice a rozloha (původně 12 statků) a již relativně rané pojmenování obce (v roce 1385).

Název "Binsdorf" je pravděpodobně odvozeno od křestního jména Albin (zkráceně Binz) a přiděleno  nejspíš podle zástupce majitele pozemků, který v obci působil. Dříve předpokládané spojení obecního názvu s jménem pána von Büнау ("Bünausdorf") je nesprávné, jelikož tento rod do oblasti děčínska dorazil až v 16. století a Bynovec nikdy neobsadil.

Bynovec spolu se zbytkem obcí vrchoviny patřil staršímu panstvu Schafersteinů. Při dělení statků, roku 1562, došlo k rozdělení, z něhož později vzešlo panství Bynovec a v té podobě roku 1612 bylo připojeno k panství Kamenice (Kamnitz), pozdějšímu vlastnictví rodu Kinských. Komplexní správu panství Bynovec dokazuje přítomnost polesného (r.1605), purkrabího (r.1622), případně obecního hejtmana (r. 1625). Krátce po zabavení panství v roce 1634 byla obec přiřčena polnímu maršálovi Johanu von Aldringen jako náhrada za jeho užitečné služby proti zaplacení 10 000 kop míšenských a postoupení statků Lipna Velikého a Tuchořic císaři. Ve vlastnictví rodu Clary-Aldringen zůstal Bynovec až do rozpadu zakladatelů panství. Podle Schlegelské kroniky města Benešov (z 16. století) Bynovec existoval již od roku 1385. Ovšem písemnosti z té doby nebyly dochovány.

Dle podkladů z roku 1713 bylo v Bynovci 11 hospodářů a 21 stavení (celkový počet domů tedy 32).  Obyvatelé se většinou živili nádeničinou, či tkaním látek. Zlepšení přineslo až sjednocení Claryjských majetků po celé vrchovině v roce 1700. Podobně jako výstavba zámku v letech 1703-1709. Od zámku byla tehdy vedena alej a to až ke 4 km vzdáleném Belvederu.

Roku 1790 vyhořela hlavní hospodářská budova. Již zmiňovaný pivovar (r. 1602) byl v provozu

až do roku 1910. Dle podkladů z roku 1756 byla produktivita pivovaru 1044 a 1/6 sudu - což je přibližně 2500 hl, v roce 1875 cca 2400 hl. V roce 1883 byl pivovar uzavřen. Na začátku 1.světové války sloužil už bývalý pivovar jako sladovna Claryjského pivovaru " Turn " v Teplicích .V roce 1846 byl zbořen zámek po té, co byl poškozen požárem. Na jeho místě byl vystavěn nový panský úřad, v kterém se roku 1850 usídlila Claryjská lesní správa a finanční úřad. Původně se Bynovečtí občané pohřbívali na hřbitově v Arnolticích. Roku 1893 byl založen hřbitov na okraji Bynovce.

Z Bynovce pocházejí :

Florian Ulrich (*1859,+1937 Wiemer) - královský komorní hudebník v Hanoveru

Florian Stelzig - houslista ve Vídeňské opeře

Začátek podrobné historie Bynovec

Osídlení okolních obcí proběhlo pravděpodobně okolo 13.stol. , kdy mladý král Václav II. nechává na svých královských statcích zbudovat středověký hrad Ostrý (původní název Šafrštejn) Markvartickým rodem. První zmínka o hradu je na pečeti z r. 1268. První člen rodu Markvarticů, který začal používat přízvisko z Michalovic. Během bezvlády po smrti Přemysla Otakara II. svévolně zabral rozsáhlý majetek. Ten mu byl Václavem II. odebrán, ale Jan se postupně stal panovníkovým oblíbencem, kterého odměňoval rozsáhlým majetkem a přidělil mu úřady při královském dvoře (královský purkrabí). Za vlády Václava II. Čechy i Morava začali hospodářsky prospívat. A aby České království prospívalo víc byla šlechtou i králem naplánovaná kolonizace území německými osadníky a bylo tak dosaženo většího výnosu ze svých pozemků. Také Jan z Michalovic vyčlenil území, která chtěl zalidnit. Němečtí kolonisté při kácení hvozdů přišli na lesní mýtinu , která se jim zdála příhodná a založili zde osadu. Tento málo úrodný kraj plný lesní zvěře a plodů se stal pro ně domovem.

První písemný dokument uvedený roku 1515 farářem Schleglem v kronice benešovského panství vznik osady Binsdorf přísluší k Děčínu a hradu Ostrému již roku 1385 později součást Benešovského panství . (Zapsáno v zemských listech)

Podrobnější zprávy o životě šlechty na Benešovském panství pochází z roku 1392, kdy majetek zpravuje Jan z Michalovic III.Finanční tíseň však Jana dohnala v roce 1407 prodat část panství s hradem Ostrý Hynku Berkovi z Dubé.17 března 1409 již na hradu Ostrý poroučí Berkův hejtman Zikmund.Hynek Berka v r.1410 své panství dělí mezi svých 5 synů. Berka byl Husitským odpůrcem a tak r. 1426 je Benešov dobit sirotčími vojsky Jana Roháče z Dubé.V roce 1450 se ujímá celého panství nový majitel Jan z Vartenberka (Warteberk.)

Vanterberkové byl český šlechtický rod (odnož prastarého rodu Markvarticů).Patřili ve14-15 stol. K nejvýznamnějším rodům Českého království.Jejich rod vykonával funkci nejvyššího číšníka kterýžto úřad byl Vanterbenkům svěřen dědičně.Jan z Vanterberka rok1464umírá a pozůstalost je dělena mezi syny.celé Benešovské panství získává syn Zikmund.Dochází zde roku 1482 k založení nejstarší cechovní zřízení - soukeníci(Benešov nad Ploučnicí).Objevuje se první zmínka o hrázděné tvrzi,která byla vybudována náhradou za zničený ostrý který ležel od roku 1445 v rozvalinách(Husiti).Roku 1511 je nucen Zikmund zadlužené panství prodat a tak se novým majitelem panství stává Mikuláš Trčka z České Lípy za 60 000 kop grošů.Zprvu chudý Husitský hejtman,který se za husitských bouří domáhá slušného majetku dne 24.července 1515 celé území kupuje za 70 000kop grošů Jan Salhausen z Žehleu v Sasku.30. září 1522 J. Salhausen rozděluje panství mezi své dva bratry Volfa a Frydrycha.Volf je vyplacen penězi a Frydrychovi připadají okolní obce.a mezi nimi i Arnoltice,Bynovec ,Labská Stráň a Růžová.Fridrich,tak jako jeho otec byl zapříspěhlým protestantem a během několika málo let se mu podařilo udělat ze všech svých podaných na celém svém panství protestanty.Dílem se mu to

pravděpodobně podařilo zápůjčkami, dílem pak postupného přinucení. Byl za to v Praze obžalován, uměl si však poradit a od poloviny 16. stol. byli občané našich obcí vyznání Evangelického a všechny kostely, mezi nimi i Arnoltický (starý původně dřevěný kostelík do roku 1756) byly obsazeny protest. Pastory. Podle Wittenberské záznamní knihy o vysvěcení evangelických duchovních, existuje záznam ze dne 4. září 1549, ve kterém se píše, že do Arnoltického kostela je dosazen první protestantský pastor Bonifacius Zschipchen z Pirny. Od roku 1557, kdy Arnoltice a ostatní obce přináleželi k Bynoveckému panství zde působil pastor Melcher. Po jeho odchodu neměly Arnoltice stálého pastora a tak po dobu čtyř roků zde četl Pastilu pastor Sebastian Griesbach. V r. 1562 je zde kazatelem Georg Hellewetter za jehož působení byla vytvořena matrika, která nesla nápis INDEX MATRICA copulat, batist, mortuor Arnsdorfensium 1562. Obsah této matriky tvořily záznamy vztahující se na svatbu, křest a smrt věřících. Na této matrice spolupracoval i jeho následovník Baltazar Ahnesorg, který v kostele působil od r. 1590 až do počátků náboženských protireformací r. 1623. Za jeho působení byly instalovány dva zvony. Na velkém zvonu se nalézal nápis AD POMPAS, AD SACRAS PRECES, AD FUNERA CIVES VOCE SUA CHRISTUS GUOS WOCAT I POOU WOCO. ANNO 1596. V českém překladu to přibližně znamená „Jako Kristus volám také já obyvatele k uctívání, Zojin o žné modlitbě a pohřbívání L. P. 1596. Výše uvedená Hellewetterova matrika zaznamenávala i nejzajímavější zprávy z této protestantské doby a stala se tak v době pozdější pramenem čerpání informací. Sám profesor A. Paudler z české Lípy v excurs. clubu uvádí, že se jedná o jednu z nejstarších, ale i nejzávažnějších matrik z dějin protestantismu v Severních Čechách. Zajímavostí je rovněž ta skutečnost, že podle záznamů v této matrice jako světci při svatbách nebo kmotři při narození jsou velmi často uváděni významní členové rodiny Salhausenů, čímž se tímto způsobem zcela jistě protestantská víra v okolních obcích upevnovala. Co se týká Labské Stráně v této knize byla uváděna jako Neudorf an der Elbleute, tj. Nová ves na Labské Stráni. Toliko ze zpráv českolipského badatele profesora A. Paudlera, který sám navrhoval pořízení opisu této vzácné knihy vzhledem k její důležitosti pro budoucí dějiny. Nestalo se tak a tento unikát se stal obětí velkého požáru Arnoltického kostela v ranních hodinách 1. listopadu 1906. Léta 1623-1624 bych nazvala dozíváním protestantismu. Nástupem nového majitele, který byl katolického vyznání musela se stát všechna města i osady opět katolické a to i za cenu násilí. Všichni protestantské kněží byli z Čech vypuzeni. Roku 1624 dne 23. ledna přišlo do Benešova – sídla to celého panství jeden a půl setniny jezdeckta o síle 624 mužů, kteří zde setrvali po pět čtvrtletí a jejich úkolem bylo přimět opět všechny podané na víru římskokatolickou. V letech 1627 a 1628 přišli katoličtí duchovní a s nimi i krutí světští komisaři z Dobřanského kláštera u Litoměřic, kteří všemi prostředky přinucovaly podané a to i pohrůzkou nejvyšších trestů, aby se do šesti neděl vyzpovídali a přijali pravou samospasitelnou víru katolickou. Světští komisaři byli nasazeni i na Bynovecký zámek, kde měli působit v rámci opětné katolizace na všechny podané z obcí Arnoltic, Labské Stráně, Růžové a Bynovce. Skutečnost však byla taková, že než by se někteří protestanti zřekli své víry a přijali novou katolickou, raději zde zanechali veškerý majetek a odešli do sousedního Saska. Opuštěné domy vykoupilo Bynovecké panství a volně s nimi nakládalo. Tak např. dům č. p. 45 v Arnolticích byl předán do správy šafáři až do r. 1945. Dům č. p. 51 byl přestavěn na myslivnu a tato shořela po zásahu bleskem 20. dubna 1906. Vznikají nové tvrze a dochází k rozšiřování poplužních dvorů. Do druhé poloviny 16. století sdílelo panství Bynovec osudy s panstvím Benešov nad Pl. Jehož bylo součástí. Po smrti Fridricha ze Salhausenu (1462) bylo provedeno dělení. Starší syn Jan získal polovinu dědictví, z něhož se časem vyvinulo panství Bynovec (dř. Bynsdorf). Nejdříve však pokračoval proces dalšího tříštění. V r. 1576 dědily po otci Janovi dva synové Volf a Antonín. Volfova část dědictví byla pak po jeho smrti 1589 dále rozdělena mezi syny Jana Abrahama a Volfa. Antonín naproti tomu držel svůj podíl až do roku 1612, kdy byl nucen vzdát se ho pro dluhy ve prospěch Jana z Vartenberga, který jej přiložil k České Kamenici. Roku 1614 se novým majitelem České Kamenice včetně Antonínova dílu stal Radslav Vchynský ze Vchynic a od roku 1616 jeho synovci, mezi nimi známí Vilém Vchynský. Po odstranění Valdštejna byl majetek Viléma ze Vchynic konfiskován a přidělen polnímu maršálkovi Janu Aldringenovi (za vlády Jana Aldrigena největší rozmach a rozkvět obce).

 (rodový znak)

Aldringen 1634 - 1666



(Jan Aldringen)

Šlechtický rod Aldringenů (Aldringer, Altringer) pocházel z Lotrinska, původně z německého a dnes francouzského města Thionville (Diedenhofen), které se nachází těsně u hranic s Lucemburskem.

Jeden z členů tohoto rodu Jan z Aldringenu se narodil 10. prosince 1588 v Thionvillu (Diedenhofen) v německém Lotrinsku. Jako páže doprovázel vznešeného pána po Itálii a Francii. Roku 1606, když dovršil šestnácti let vstoupil do vojenského pluku ve španělských službách, který zřizoval kníže z Brabançonu. V roce 1609 byl pluk knížete z Brabançonu rozpuštěn a Jan z Aldringenu vstoupil do nově zřizovaného pluku v milánském vévodství, který byl pod velením plukovníka Pankráce Gallase. Po třech letech v roce 1612 odchází z vojenské služby a stává se písařem u knížete-biskupa tridentského a brixenského, kardinála Madrucciho. Práce písaře Jana z Aldringenu neuspokojovala a tak jej touha po vojenské kariéře po dvou letech přivádí zpět do vojenské služby. Po vypuknutí českého stavovského povstání v roce 1618 bylo Janu z Aldringenu jako setníkovi svěřeno velení nad 300 německými žoldněři a byl poslán do Čech, kde hájil opevnění Zlaté cesty v habsburských službách. V roce 1620 se stal velitelem již dvou setnin německých žoldněřů. Od této doby začal Jan z Aldringenu závratně stoupat ve vojenské kariéře..

V roce 1622 byl arcivévodou Leopoldem Tyrolským povýšen na plukovníka a velel již 2000 vojákům, se kterými se zúčastnil obležení Heidelberka. V průběhu roku 1624 byl jmenován vojenským dvorním radou a generálním polním komisařem. O dva roky později v roce 1626 pod velením Albrechta z Valdštejna velel spolu s Jindřichem Šlikem několika císařským plukům při obraně předmostí u Dessavy proti hraběti Arnoštu z Mansfeldu. Jan z Aldringenu v té době patřil mezi mnoho nových tváří z nové generace plukovníků, jimiž Valdštejn oživil svůj důstojnický sbor.

Za dobré vojenské služby byl Jan z Aldringenu v roce 1627 povýšen od císaře Ferdinanda II. do panského stavu a o rok později 1628 získal český inkolát. V letech 1629 - 1630 byl Aldringen spolu s Gallasem velitelem valdštejnského sboru, který působil v Itálii. Roku 1630 se zúčastnil dobytí Mantovy a jako válečnou kořist si odtud odvezl poklad vévody mantovského i jeho vzácnou knihovnu. Ve válce o mantovské dědictví se císařský generál Jan Aldringen sblížil s císařským generálem Janem Matyášem Gallasem. Zatímco císařská vojska nelítostně plenila mantovskou krajinu, oba generálové (Aldringen 42 let a Gallas 46 let) si našli čas na idylické galantní dobrodružství s dceruškami hraběte de Arco. Ani válka, ani pokročilý věk nezaplašily romantické roztoužení těchto otrlých válečníků a epizoda skončila dvěma slavnými svatbami, k nimž poslal zástupce jak císař, tak sesazený generalissimus Albrecht z Valdštejna. Ještě v témže roce 1630 koupil Jan z Aldringenu od Volfa Ilburka ze Vřesovic zámek Nový hrad u Loun.

Dne 10. března 1632 byl Jan z Aldringenu povýšen císařem do stavu říšských hrabat a ještě téhož roku jej císař jmenuje polním maršálkem. V té době je již považován za nejvýznamnějšího příslušníka císařské generality. Ve vojenské hierarchii nad ním stál už jen císařský generalissimus vévoda Albrecht z Valdštejna.

Když však v následujících letech Valdštejnova sláva začala ohrožovat samotného císaře, využil císař služeb svých věrných generálů. Triumvirát Jana Aldringena, Jana Matyáše Gallase a Ottavia Piccolominiho se měl zasloužit o Valdštejnův pád a následně i smrt..

Dne 25. února 1634 byl po předchozí domluvě Jana Aldringena, Jana Matyáše Gallase a Ottavia Piccolominiho, císařskými důstojníky Walterem Butlerem, Johnem Gordonem, Walterem Leslieem a jejich vojáky v Chebu zavražděn Albrecht z Valdštejna a jeho nejvěrnější stoupenci Vilém Kinský ze Vchynic, Adam Erdmann Trčka z Lípy, Kristián Ilov a Dr. Jindřich Niemann.

Za tuto „věrnou službu“ císař Ferdinand II. daroval hraběti Janovi z Aldringenu již dne 4. května 1634 ze zkonfiskovaného majetku Viléma Kinského ze Vchynic panství Teplické a díl panství Benešova s Dolním zámkem, za tento dar měl polní maršálek Aldringen zaplatit 10.000 kop míšeňských a postoupit císaři statky Velké Lipno a Tuchořice. Darování zůstalo v platnosti i přes odpor Alžběty Trčkové, vdovy po hraběti Vilému Kinském.

Polní maršálek Jan hrabě z Aldringenu však svůj nový majetek nikdy nespátřil. Krátce po darování byl císařem pověřen novým úkolem, aby vytlačil švédské vojenské oddíly z krajin na středním Dunaji a z Horní Falce. Při obraně přechodu přes řeku Isaru u Landshutu proti Švédům bylo vojsko pod jeho velením dne 22.července 1634 po hrdinském odporu poraženo a sám Jan z Aldringenu byl za poněkud záhadných okolností v této bitvě zastřelen. Jan z Aldringenu byl muž velice udatný a na svou dobu neobyčejně vzdělaný, avšak úlisný, příkrý a sobecký.

Protože Jan z Aldringenu neměl žádné potomky, žena mu zemřela v březnu 1634 při porodu, tak po jeho smrti přešel veškerý majetek jako právoplatné dědictví na bratry Pavla (†1644), jenž byl biskupem v Tripoli a světící biskup štrasburský, Jana Marka (†1664), biskupa sekovského a sestry Zuzanu, Annu s dětmi po zemřelém manželu Janu Mikuláši Müllerovi z Ruppachu, Kateřinu ovdovělou Kohlovou a děti zemřelé sestry Barbory Gillesové.

Císař dědicům dne 22.března 1635 obnovil darování, které učinil polnímu maršálkovi Janu hraběti z Aldringenu, za dodržení veškerých již daných podmínek v předchozím roce 1634. Proto také jeho příbuzní dva statky Velké Lipno a Tuchoměřice na Žatecku zděděné, postoupili císaři a zaplatili navíc 10.000 tolarů, tak jak stanovili podmínky.

Po splnění dohody jim bylo císařem Ferdinandem II. přidáno ještě panství Benešovské, které bylo zapsáno dne 14.března 1636 do zemských desek. V zápise bylo Benešovské panství charakterizováno jako „město Benešov, co v něm Kinští měli, vsi Heřmanov, Oldřichov, Bynovec s pivovarem a sladovnou, také s poplužním dvorem, Růžová, Neudorf, Vysoká Lípa se dvorem, Mezná, Arnoltice, Nová Ves na Labi, Hřensko a Malé Březno.

2. Obyvatelstvo

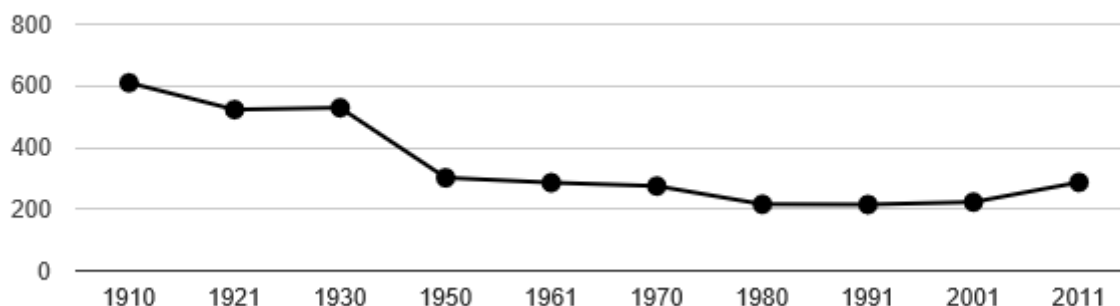
Obec Bynovec se sice řadí dle počtu obyvatel mezi malé obce ve srovnání s průměrnými obcemi ČR, ale trend demografického vývoje je v posledních deseti letech velmi příznivý.

Počet obyvatel obce je 320.

Statistické údaje

ZUJ:	544 647
Počet částí:	1
Katastrální výměra:	636,0 (ha)
Počet obyvatel:	290
Z toho v produkt.věku:	196
Průměrný věk:	38

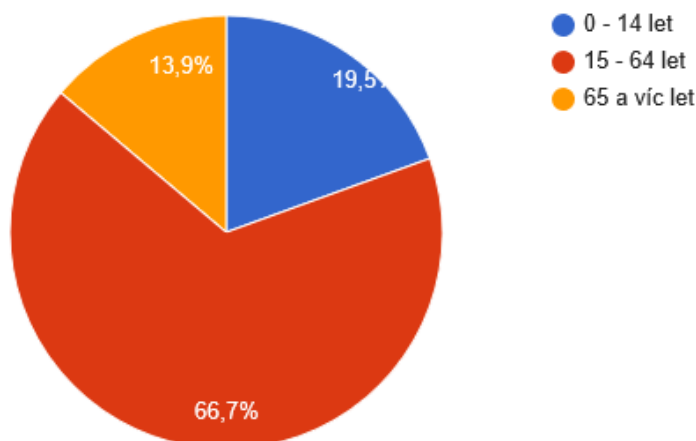
Dlouhodobý vývoj počtu obyvatel obce Bynovec od roku 1910



Zdroj: ČSÚ

Z grafu je patrné, že nejvíce obyvatel bylo v letech 1910 až 1930, pak vlivem odsunu obyvatel po válce se počet obyvatel na dlouhou dobu relativně stabilizoval. A od roku 2011 pozvolna stoupá a to zejména díky nové výstavbě domů.

Věková struktura obyvatel obce Bynovec v roce 2014



Zdroj: ČSÚ

V obci je výrazný podíl 66,7% obyvatel v produktivním věku. Pouze 13,9% tvoří lidé důchodového věku. A ještě více 19,5% obyvatel tvoří děti.

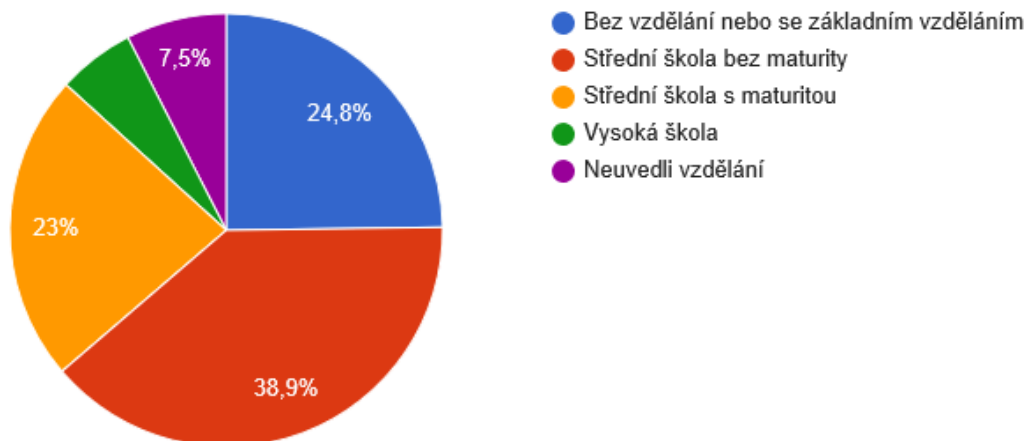
Změna počtu obyvatel a věkové poměry v obci Bynovec

--	--	--	--	--	--	--	--	--	--

Obec	Podíl obyvatel (2011)	Podíl obyvatel (2010)	Podíl obyvatel (2009)	Podíl obyvatel (2008)	Podíl obyvatel (2007)	Podíl obyvatel (2006)	Podíl obyvatel (2005)	Podíl obyvatel (2004)	Podíl obyvatel (2003)	Podíl obyvatel (2002)	Podíl obyvatel (2001)	Podíl obyvatel (2000)
Bynovec	100%	100%	100%	100%	100%	100%	100%	100%	100%	100%	100%	100%

Pramen: ČSÚ

Vzdělanostní struktura obyvatel obce Bynovec v roce 2011



Zdroj: ČSÚ

Sociální situace

V obci se nenacházejí žádné národnostní menšiny, sociálně slabí obyvatelé a neprojevují se v ní ani problémy s uživateli návykových látek.

Spolková činnost

V obci nefunguje žádný spolek ani sdružení.

Akce pořádané obcí

V obci se pravidelně konají pod vedením obecního úřadu pro obyvatele tyto akce: pálení čarodějnic, pohádkový les, Mikulášská besídka, sportovní dny, vepřové hody apod.

Informovanost o akcích

Občané jsou o všech akcích informováni prostřednictvím webových stránek obce, obecního zpravodaje a vývěsních tabulí.

3. Hospodářství

Ekonomická situace

V obci působí několik soukromých podnikatelů, kteří většinou nezaměstnávají žádné zaměstnance nebo minimální počet (1–2 zaměstnance) a živnost provozují v místě bydliště.

Většinu pozemků v katastru obce obhospodařuje soukromý zemědělec.

Pěstovanými plodinami jsou řepka olejka, kukuřice, obilí. Průmyslové podniky se v obci nenacházejí, pouze malé řemeslné dílny. V současné době probíhají v obci pozemkové úpravy. V budově ve vlastnictví obce funguje

pronajatá prodejna se smíšeným zbožím a provozovna kadeřnictví.

Obec nepatří mezi turistické cíle, tudíž zde cestovní ruch není významněji rozvíjen.

Obec vlastní budovu pohostinství a v nedávné době v této budově opravila kulturní sál. Ve vlastnictví obce je i budova

sportovního areálu, kde je provozováno fitness a příležitostný kiosek s občertvením.

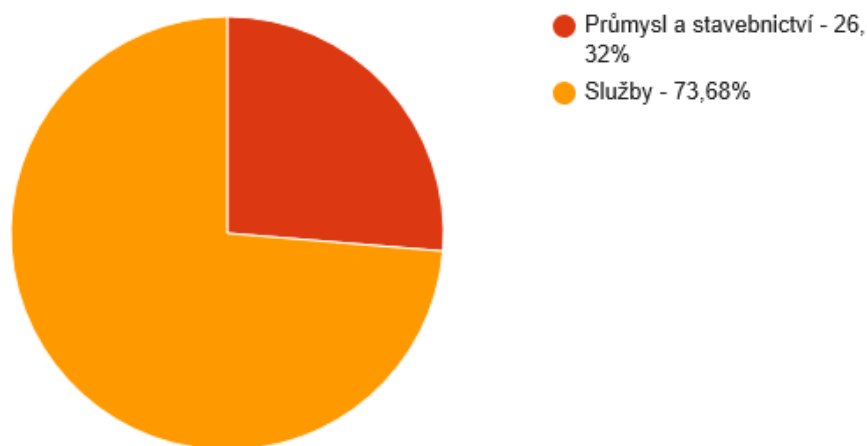
Prostory pro podnikání a podpora podnikání

Obec nemá využitelné pozemky pro podnikatelskou zástavbu, ani komerčně využitelné prostory.

Aktuálně podnikatelům nemůže nabídnout prostory ani ve stávající zástavbě, ani v územním plánu. Menší prostory pro drobnou výrobu a služby lze realizovat ve stávající i plánované výstavbě pro bydlení.

Ze strany podnikatelských subjektů doposud nevzešel podnět či zájem o navázání spolupráce či možnosti podpory ze strany obce.

Struktura podnikatelských subjektů podle odvětví v obci Bynovec v roce 2013



Zdroj: ČSÚ

Trh práce

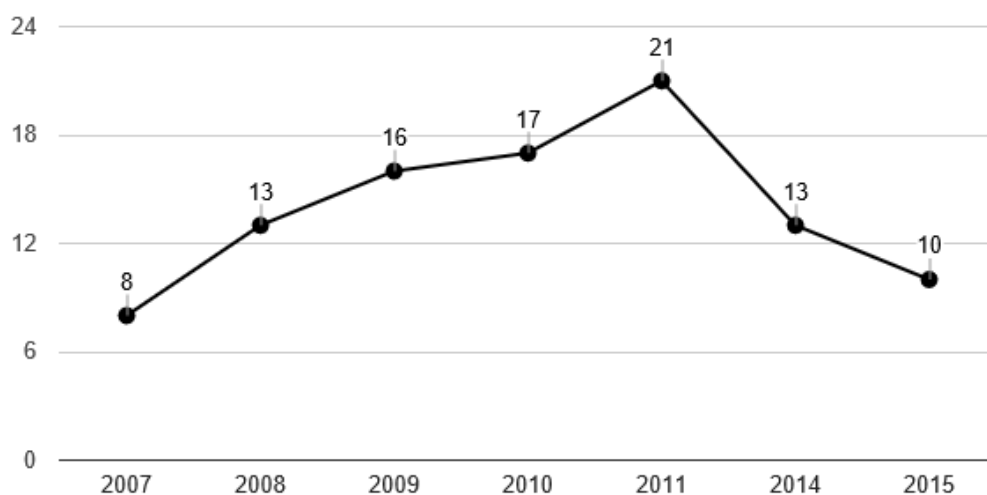
V červenci 2015 byla nezaměstnanost v obci 7,4 %, v červenci 2016 to už bylo jen 4,5 %. Za prací většina obyvatel dojíždí do Děčína nebo Ústí nad Labem.

Počet zaměstnaných obyvatel je 108.

Obec také vytváří různá opatření na podporu zaměstnanosti v obci. Například zaměstnává občany na provádění údržby obecních prostor v režimu veřejně prospěšných prací. Pod vedením zaměstnance obce vykonali mnoho záslužné práce.

Vývoj podílu nezaměstnaných osob

má v posledních letech klesající tendenci. Která se projevuje díky celkovému růstu trhu v okrese.



Zdroj: ČSÚ

4. Infrastruktura

Dopravní infrastruktura

Hlavní osou obce je silnice III. třídy 258 57, která se napojuje směrem přes Ludvíkovice na mezinárodní silniční síť I/13. Obec vlastní síť místních komunikací, které pravidelně udržuje. Většina místních komunikací je pokryta asfaltem. Nachází se zde dvě zastávky autobusů. Nájezd na nejbližší dálnici (D8) je vzdálený asi 65 km. Železnice neprochází územím obce a nejbližší železniční stanice se nachází v Děčíně (cca 10 km).

Parkoviště ani samostatně stojící garáže se v obci nenacházejí vzhledem k tomu, že parkování je zajištěno na vlastních pozemcích.

Zimní údržbu místních komunikací zajišťuje najatý zemědělec s traktorem a radlicí.

Dopravní obslužnost

Přímo obcí projíždějí autobusy, jejichž frekvence cca každou hodinu, je vyhovující jak ve všedních dnech, tak o víkendu.

Do Děčína (příslušné ORP) se občané dopraví přímými autobusovými spoji.

Do krajského města Ústí nad Labem se lze dopravit vlakem ze železniční stanice v Děčíně. Převážná doba je vyhovující (15 - 30 minut dle typu vlaku).

Technická infrastruktura

Obec není plynofikována, ani se o plynofikaci neuvažuje vzhledem k požadovaným nákladům. Objekty jsou vytápěny vlastními zařízeními na tuhá paliva, některé elektrickou energií.

V obci je vodovod ve vlastnictví SČVK Teplice. Kanalizace v obci není.

Nad územím obce prochází trasa radioreléového paprsku, územím mezinárodní telefonní kabel. Telefonizace z digitální telefonní ústředny v Arnolticích.

Odvedení a čištění odpadních vod

V Bynovci není vybudována kanalizační síť. Splaškové vody jsou likvidovány pomocí domovních čistíren odpadních vod,

bezodtokových jímek s odvozem splašků na ČOV Děčín, nebo septiků s doplněním o dočišťovací stupeň, případně jiným

způsobem, odpovídajícím stávajícímu technickému pokroku a aktuálně platným předpisům na úseku vodního hospodářství.

Srážkové vody z důvodu zpomalení odtoku z území jsou v maximální možné míře likvidovány přímo na pozemcích (akumulací, zálivkou, vsakováním).

5. Vybavenost obce

Bydlení

V obci se v roce 2017 nachází 106 budov s číslem popisným a 15 budov s číslem evidenčním (z nich 7 slouží

k individuální rekreaci) a 3 rozestavěné rodinné domy. Všechny domy je trvale obýváno 89. V posledních 10 letech bylo přiřazeno 18 čísel popisných nově postaveným rodinným domům. O výstavbu rodinných domů je v obci zájem. Probíhá spíše nekoordinovaným způsobem na soukromých pozemcích, které stavitelé buď již delší dobu vlastní, nebo se jim je podařilo odkoupit od původních majitelů.

Domovní a bytový fond v obci Bynovec dle SLDB 2011

Počet domů	87
Počet obydlených domů	80
Podíl obydlených domů	91,95%
Podíl obydlených domů v ČR	83,40%
Počet rodinných domů	71
Podíl rodinných domů	81,61%
Podíl rodinných domů v ČR	72,18%
Podíl bytových domácností vybavených počítačem a připojením na internet	58,06%
Podíl bytových domácností vybavených počítačem a připojením na internet v ČR	53,00%

Zdroj: ČSÚ

Vývoj bytové výstavby v obci Bynovec v období 2009 - 2015

	2009	2010	2011	2012	2013	2014	2015
Počet dokončených bytů	6	1	1	1	0	2	0
Počet dokončených bytů v přepočtu na 1000 obyvatel	21,28	3,53	3,38	3,37	0,00	6,60	0,00
Počet dokončených bytů v přepočtu na 1000 obyvatel v kraji	1,30	1,31	1,50	1,54	1,13	0,90	0,99
Počet dokončených bytů v přepočtu na 1000 obyvatel v ČR	3,68	3,48	2,76	2,75	2,40	2,27	2,38

Zdroj: ČSÚ

Školství a vzdělávání

Vzhledem k počtu dětí a blízkosti města se školskými zařízeními, obec nezřizuje mateřskou ani základní školu. V základních školách jsou v Ludvíkovicích a Děčíně děti umísťovány bez problémů, v

mateřských školách však není dostatek volných míst. Nejvíce navštěvované střední školy jsou v Děčíně a Ústí nad Labem.

Zdravotnictví

V obci se nenacházejí žádná zdravotnická zařízení. Nejbližší lékařská péče je zajištěna v Děčíně, kde jsou zastoupena téměř všechna potřebná zaměření. Jeden praktický lékař pro dospělé má ordinaci v Ludvíkovicích. Nejbližší nemocnice jsou v Děčíně a Ústí nad Labem. Záchranná služba splňuje legislativně stanovenou maximální dobu dojezdu 20 minut.

Sociální péče

V obci se nenacházejí žádná zařízení sociálních služeb, občané mohou využít zařízení v Děčíně, která však mají malou kapacitu. Obec nemá komunitní plán sociálních služeb.

Kultura

Kultura je soustředěna na sále obecního úřadu s kapacitou cca 100 lidí.

V okolních městech se nacházejí dostupná kulturní zařízení s pestrou nabídkou kulturních akcí.

V obci jsou 3 kulturní památky - dům č. p. 74, socha panny Marie Immaculaty a socha Boží muka.

V současnosti se v obci pořádá pravidelně několik významných kulturních a sportovních akcí: „Pálení čarodějnic, pohádkový les, Mikulášská besídka, sportovní dny, vepřové hody apod.“

Sport a tělovýchova

Obec je vybavena sportovní infrastrukturou, která odpovídá běžnému standardu této velikostní úrovně obce. Uprostřed obce se nachází areál s dětským hřištěm s herními prvky a multifunkčním hřištěm s asfaltovým povrchem, které je možné využívat ke hře fotbalu, nohejbalu a dalším kolektivním sportům.

Na okraji obce se nachází fotbalové hřiště se zázemím budovy sportovního areálu.

6. Životní prostředí

Složky životního prostředí

Nenacházejí se zde žádné složky životního prostředí, které jsou ohroženy znečištěním. Velkou hrozbou je eroze půdy z polí a přívalové deště, které shromáždí velké množství vody na obnažených polích. V posledních letech tyto přívalové deště ohrožují některé části obce. Je nutné se na tento problém zaměřit a udělat potřebná opatření spočívající ve vybudování ochranných průlehů a protipovodňových opatření na polích nad obcí. Dále je potřeba opravit všechny 3 rybníky, které jsou poničené po záplavách v roce 2016.

Ochrana životního prostředí

Do území obce zasahuje CHKO Labské pískovce.

Odpadové hospodářství

Svoz domovního odpadu je smluvně zajištěn firmou Technické služby Děčín, Marius Pedersen. Občané si rozhodují o tom, kolik popelnic budou u svých domů využívat a obci hradí částku 1100,- Kč za vývoz každé popelnice a rok. Svozové dny jsou určeny podle svozového plánu jednou za 14 dní.

V obci také probíhá recyklace vybraného odpadu – plasty (1 – 2 x za měsíc), sklo (4x za rok) a papír (dle potřeby). Dvakrát do roka (na jaře a na podzim) se v obci koná svoz nebezpečného a objemného odpadu.

Správní území obce Bynovec leží na území Chráněné krajinné oblasti Labské pískovce.

Krajinný prostor je harmonickou kulturní krajinou a s převládajícím zemědělským využitím, vazbou na cennější jádrová území CHKO a NP a jedinečnému prostoru v rámci širší krajiny, Labskému kaňonu.

Územní systém ekologické stability

Na území Bynovce se nacházejí následující prvky ÚSES:

funkční:

regionální biokoridory RBK 0012, RBK 549

lokální biokoridory část LBK 47; LBK 48; LBK 55; LBK 67; LBK 72, LBK83 a LBK 84

lokální biocentra LBC 16; LBC 17, LBC 33 a LBC 34

k založení:

lokální biokoridory část LBK 47

Objevují se zde i biotopy zalesněných skalních pískovcových stěn, roklí a v malé míře i

skalních měst. Významnou součástí jsou i přirozené vodoteče, a to jak v úzkých nivách a

lužními doprovody a často přirozenými loukami, tak ve skalnatých dnech zářezů

pískovcových roklí. Ojedinelé jsou rybníční biotopy. Krajinný ráz dotváří rozptýlená skupinová a liniová zeleň, travnaté sady, doprovodná zeleň podél silnic a cest i zeleň v obci.

KC CHKO Labské pískovce

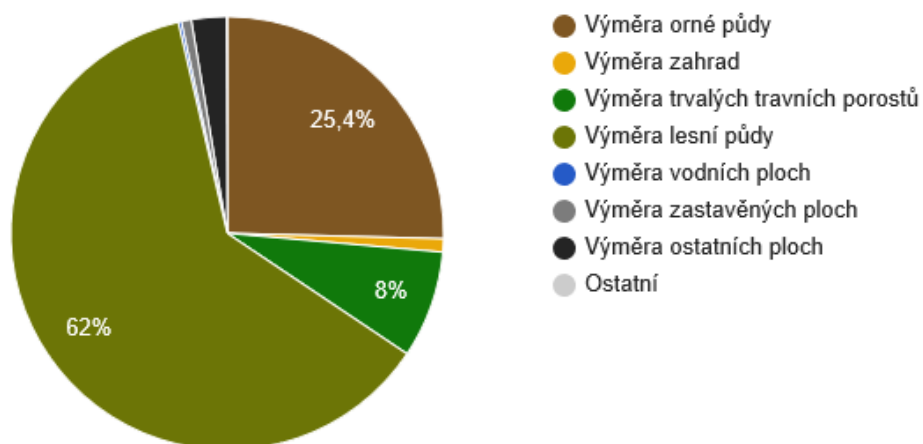
Jedná se o krajinu pískovcových skal, hlubokých roklí, soutěsek a kaňonů (Labe),

s vyváženým zastoupením lesních porostů, zemědělských pozemků (s výrazným podílem luk

a pastvin) a sídel; v jihovýchodní a východní části atypicky krajina zalesněných izolovaných

sopečných kuželů.

Struktura využití půdy



Zdroj: ČSÚ

Koeficient ekologické stability vyjadřuje poměr mezi přírodně stabilními plochami (jako jsou lesy, zahrady atd.) a plochami zastavěnými či intenzivně zemědělsky obdělávanými (tzv. nestabilními). Vyšší hodnota koeficientu obecně značí příznivější stav, hodnota vyšší než 1 znamená vyváženou (stabilní) krajinu. V obci Bynovec dosahuje koeficient hodnoty 2,48 .

Zdroj: ČSÚ

7. Správa obce

Obecní úřad a kompetence obce

Obec díky své malé velikosti tvoří pouze základní typ obce – obec I. stupně.

Všichni volení zástupci (7 zastupitelů) jsou neuvolnění. Obec zaměstnává dva stálé zaměstnance

na plný úvazek a nepravidelně na dobu určitou 1-4 pracovníky na úklid veřejných

prostranství. Obec nemá zřízeny žádné jiné organizace a pro jiné obce nevykonává žádné činnosti.

Hospodaření obce

V posledních pěti letech byly schválené rozpočty obce plánované jako vyrovnané, ale obec každý rok vytvořila přebytek. Přebytky jsou kumulovány na běžném účtu, a budou využívány na spolufinancování dotací v příštích letech pro rozvoj obce.

Rozdíly mezi příjmy a výdaji byly:

rok 2011: + 13 270,43 Kč,

rok 2012: + 629.245,98 Kč,

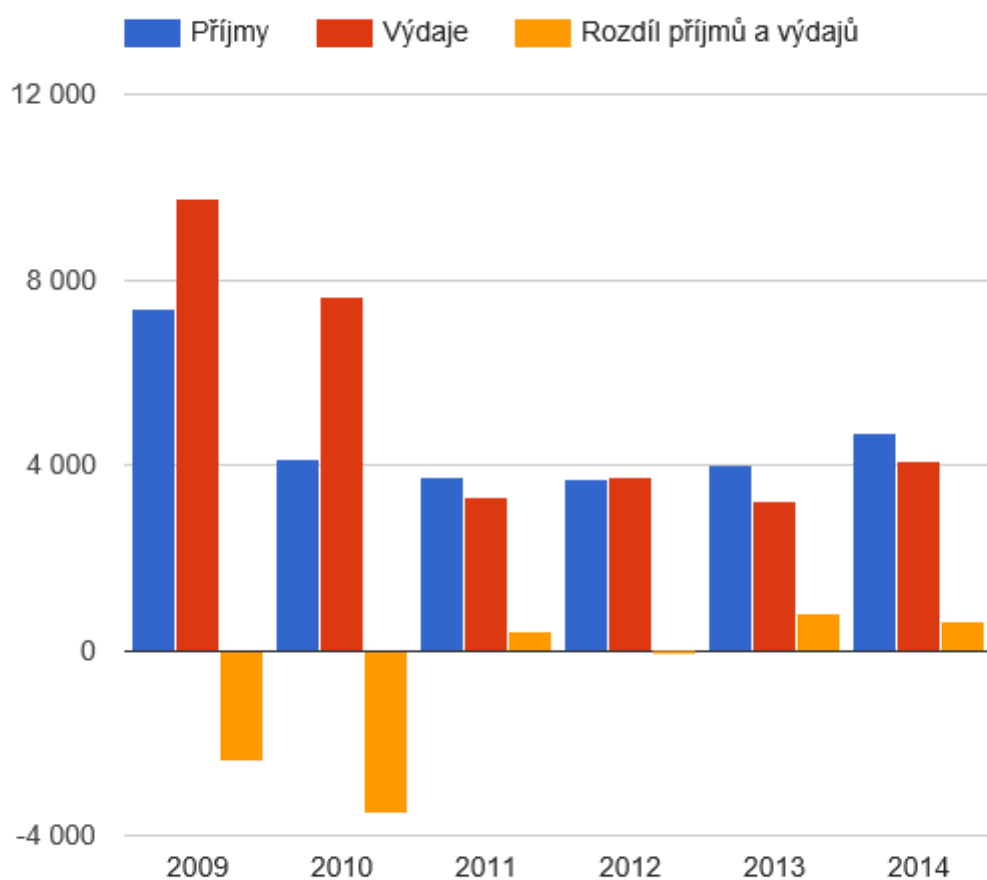
rok 2013: + 785.571,30 Kč,

rok 2014: + 218.592,95 Kč,

rok 2015: + 900.416,19 Kč.

Obec je dlouhodobě velmi aktivní při získávání dalších finančních zdrojů (zejména dotací) než jen těch, které jí dle rozpočtového určení daní každoročně přicházejí ze státního rozpočtu. Za posledních 10 let například získala 4 644 tis. Kč na dotacích od různých subjektů (Ministerstvo pro místní rozvoj, Ústecký kraj, Státní fond rozvoje bydlení, Úřad práce Děčín).

Vývoj rozpočtového hospodaření v obci Bynovec v letech 2009 - 2014 (v tis. Kč)



Zdroj: ČSÚ

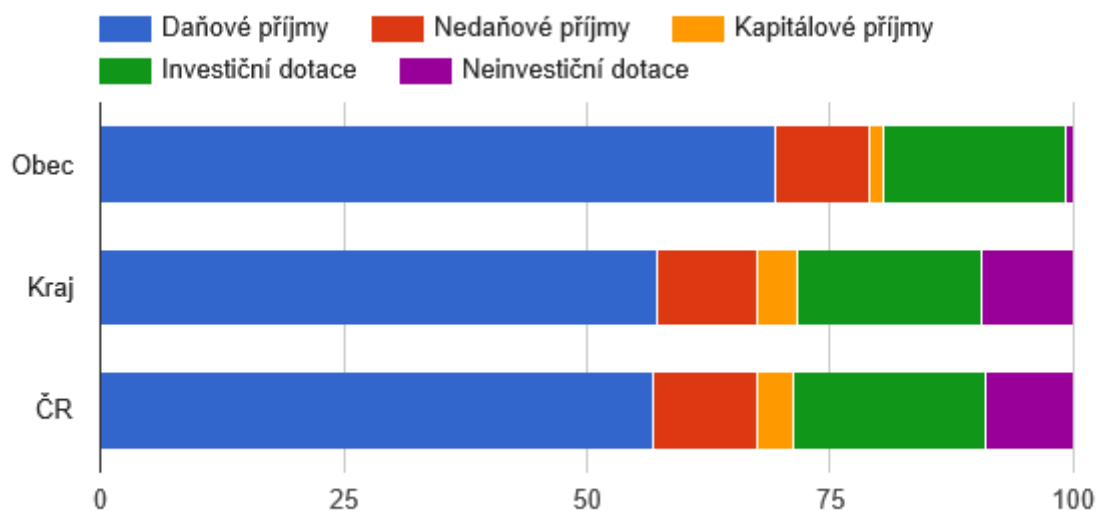
Vývoj rozpočtového hospodaření obce Bynovec v letech 2009 - 2014 (v tis. Kč)

	2009	2010	2011	2012	2013	2014
Daňové příjmy	5 920	2 564	2 465	2 179	3 032	2 962
Nedaňové příjmy	343	563	464	468	431	407
Kapitálové příjmy	3	8	0	280	13	88
Neinvestiční přijaté dotace	1 085	996	815	760	542	984
Investiční přijaté dotace	0	0	0	0	0	240
Příjmy	7 352	4 132	3 744	3 687	4 018	4 681
Běžné výdaje	6 484	7 483	3 298	3 748	3 226	3 667
Kapitálové výdaje	3 279	167	17	10	0	405

	2009	2010	2011	2012	2013	2014
Výdaje celkem	9 763	7 650	3 314	3 758	3 226	4 072
Saldo příjmů a výdajů	-2 411	-3 518	430	-71	792	609
Podíl kapitálových výdajů	33,59%	2,18%	0,50%	0,27%	0,00%	9,95%
Podíl běžných výdajů na celkových příjmech	88,19%	181,11%	88,07%	101,66%	80,29%	78,34%

Zdroj: ČSÚ

Srovnání struktury rozpočtových příjmů v období 2009 - 2014



Zdroj: ČSÚ

Při srovnání struktury rozpočtových příjmů v uvedeném období je zřejmé, že obec oproti kraji čerpá více méně neinvestičních dotací. A také má o dost nižší kapitálové příjmy. Rozdíl v ostatních příjmech již není tak markantní.

Budovy ve vlastnictví úřadu

Obec má ve vlastnictví budovy obecního úřadu, pohostinství a sportovního areálu.

V následujících letech obec plánuje provést zateplení budov OÚ a pohostinství a opravy fasád a snížit tak energetickou náročnost obou budov.

Bezpečnost

Prevence kriminality není v obci řešena. Přestupková komise v obci také není zřízena, tuto činnost pro obec vykonává město Děčín. Nejbližší hasičský záchranný sbor a oddělení policie se nachází v Děčíně. Obec zřizuje jednotku sdružení dobrovolných hasičů.

Vnější vztahy a vazby

Obec je členem MAS Český Sever, což je společnost, která sdružuje venkovské podnikatele, hospodáře, spolky a obce s cílem dosáhnout lepšího rozvoje venkova v kraji. Prostřednictvím této MAS mohou obec, podnikatelé, občanská sdružení a další subjekty získat dotace na své projekty.

Obec je také členem Svazku obcí Českého Švýcarska. Jeho cílem je podpora společných aktivit členských obcí. Velice úspěšnými akcemi pořádanými tímto Svazkem jsou sportovní hry pro děti, které se konají pravidelně každý rok v srpnu v některé z členských obcí, výlety lodí pro seniory a exkurze a poznávací zájezdy do jiných krajů, pro získávání informací, které by se daly využít pro rozvoj obcí sdružených ve

A.2 Východiska pro návrhovou část

Výsledky dotazníkového šetření.

V rámci šetření uspořádaného pro občany během prosince 2015 bylo shromážděno celkem 37

vyplněných dotazníků z rozdaných 80 ks. Děkujeme občanům, kteří byli ochotni se anketou zabývat a vyplnit dotazník. Ze shrnutí jejich názorů vyplývají následující závěry:

54 % účastníků ankety se žije v obci spíše dobře a vyloženě nespokojený nebyl žádný.

Nejvíce se jim **líbí** blízkost přírody, klidný život a příznivé životní prostředí.

Naopak nejvíce účastníkům se **nelíbí** nezájem lidí o obec a špatné vztahy mezi lidmi. Do kolonky jiné bylo nejvíce vyplňováno toto: omítka budovy OÚ, špatná komunikace vlevo od kapličky, vyšší provoz směrem k vodárně, málo nádob na tříděný odpad, slabá vánoční výzdoba.

Občanům v obci nejvíce **chybí** akce pro dospělé, ČOV, nádoby na bioodpad, stříška na zastávce směrem Arnoltice, vyhláška o omezení hluku, kroužky pro děti, školka, škola, zákaz pálení bioodpadu, lepší informovanost, zájem obce o názory občanů, informace o rozvoji a plánu obce, chodníky, špatné webové stránky, doktor, pošta, noční svícení, veřejné záchody, byty, akce jako např. babinec, lepší hospodský.

Zajímavé je hodnocení mezilidských vztahů, kdy 32% respondentů je považuje za docela dobré a 35% respondentů je považuje za ne moc dobré, až špatné.

Výsledky z hodnocení obce z hlediska níže uvedených podmínek (v dotazníku tabulka) :

Bydlení: 18x velmi spokojen, 17x spíše spokojen, 1x spíše nespokojen

Veřejná doprava : 18x velmi spok., 19x spíše spokojen, 1x nespokojen

Kultura a spol. život : 5x velmi spokoj., 11x spíše spokojen, 16x nespokojen

Sportovní vyžití : 4x velmi spokojen, 17x spíše spokojen, 8x nespokojen

Životní prostředí : 14x velmi spokojen, 18x spíše spokojen, 4x nespokojen

Péče obce o své prostředí : 10x velmi spokojen, 19x spíše spokojen, 7x nespokojen

Podmínky pro podnikání : 2x spíše spokojen, 3x nespokojen, 11x lhostejné

Rozvoj obce : 1x velmi spokojen, 8x spíše spokojen, 7x nespokojen

Informovanost o dění v obci : 6x velmi spokojen, 20x spíše spokojen, 10x nespokojen.

75% účastníků alespoň někdy sleduje informace odění v obci na webových stránkách.

78 % účastníků je ochotno se zapojit do rozvoje obce. A pro obec jsou ochotni udělat toto :

chodit na brigády, pomoc při akcích pro děti, podávat náměty a připomínky, podílet se na procesu přípravy vize a rozvoje obce, vést kroužek pro děti, poskytnou znalosti v oblasti pracovního práva.

Přednostní právo na přidělení finančních prostředků má dle názoru účastníků obce především rekonstrukce místních komunikací zejména k Tomanům, ČOV, kultura, odpočinková zóna kolem rybníka, lepší osvětlení, zeleň, chodníky, fasáda OÚ, parkoviště pro turisty, oprava OÚ a hospody, bio odpad, technika zimní údržby, zeleň, ekokotel na OÚ, byty.

Obec by dle respondentů měla žádat o dotace na :

oprava drobných sakrálních památek, koupě dataprojektoru, kanalizace, rozhledna, cyklostezky, komunikace, datová síť pro rychlejší internet, fasáda OÚ, rybník u Moravců, pergola na hřišti a veřejné WC.

Hlavní cíl by měl být zajistit opravu komunikace k Tomanům, opravu fasády OÚ a hospody a pergolu a veřejné WC na hřišti.

Ankety se zúčastnili zejména občané žijící v obci déle než 5 let - 83% respondentů.

Věková kategorie : 30-50 let - 51%

: 50-81 let - 49 %

Domácnost s dětmi : 35%

Domácnost bez dětí : 65%

SWOT analýza je dnes již standardní analytickou metodou regionálního rozvoje navazující na závěry plynoucí z profilu obce a analýzy veřejného a podnikatelského prostředí. Její podstatou je odhalení a současně vzájemné porovnávání vnitřních silných a slabých stránek a vnějších podmínek působících na obec. Jedná se o analýzu hlavních tendencí současného a budoucího vývoje obce.

Vnitřní analýza – tedy analýza silných a slabých stránek obce – zkoumá současný stav jednotlivých prvků obce. Zatímco vnější analýza zkoumá faktory působící na obec zvenčí a je směřována do budoucna. současně vzájemné porovnávání vnitřních silných a slabých stránek a vnějších podmínek působících na obec. Jedná se o analýzu hlavních tendencí současného a budoucího vývoje obce.

SWOT, což je zkratka z anglických slov:

S = STRENGTHS – silné stránky, přednosti, výhody: CO JE NA NÁS DOBRÉ

W = WEAKNESSES – slabé stránky, nedostatky, slabiny: ČÍM SE SAMI OHROŽUJEME

O = OPPORTUNITIES – příležitosti, možnosti: CO SE NÁM NABÍZÍ

T = THREATS – hrozby, nežádoucí ohrožení: CO BY NÁS MOHLO BLOKOVAT

Smysl SWOT analýzy spočívá v akceptování silných stránek a odstraňování (nebo alespoň omezování) stránek slabých, čímž se zvyšuje pravděpodobnost budoucí realizace příhodných možností, a naopak se omezuje dopad pojmenovaných hrozeb.

Výsledky SWOT analýzy slouží jako základ pro další analyzování obce, vymezení problémových oblastí, zaměření rozvojového plánu obce a zacílení záměrů akčního plánu.

SWOT analýza je klíčovým závěrem a jakýmsi shrnutím analytické části strategického plánu. Expertní návrh SWOT analýzy byl definován na základě podrobné situační analýzy a dále prodiskutován a upraven dle připomínek samosprávy obce.

SWOT analýza

Silné stránky

- **Blízkost přírody.**
- **Nízká míra nezaměstnanosti.**
- **Možnost sportovního vyžití v obci.**
- **Čisté životní prostředí.**
- **Kvalitní svoz komunálního a nebezpečného odpadu.**
- **Dobré podmínky pro kvalitní třídění odpadu.**
- **Lidský potenciál.**
- **Dobré autobusové spojení.**
- **Dostupné telekomunikace.**
- **Bezdrátový internet v obci.**
- **Kladné hospodaření obce.**
- **Nulová zadluženost.**

Slabé stránky

- **Špatné hráze rybníků.**
- **Špatný stav některých komunikací.**
- **Špatné omítky na budovách úřadu.**
- **Chybí zahradní technika pro lepší péči o zeleň.**
- **Relativně malé zapojení občanů do obecních procesů.**
- **Omezený lidský potenciál.**
- **Omezené možnosti podnikání.**
- **Málo společenských akcí.**
- **Neochota občanů se akcí účastnit.**
- **Málo chodníků.**
- **Nebezpečně rychlí průjezd vozidel obcí.**
- **Nižší kvalita čistoty vzduchu v topné sezóně.**
- **Omezené finanční zdroje.**

Příležitosti

- **Zájem o bydlení na venkově.**
- **Spolupráce s okolními obcemi.**
- **Zlepšení nabídky volnočasových aktivit.**
- **Citlivá péče o krajinu.**
- **Možnost získávání dotací z dotačních fondů.**
- **Vybudování kanalizace.**
- **Dobrá poloha v obalsti Českého Švýcarska pro rozvoj cestovního ruchu.**
- **Využití příhraniční polohy regionu.**
- **Omezení rychlosti v obci.**
- **Zlepšit info-systém obce.**
- **Zapojení obyvatel do organizace akcí.**

Hrozby

- **Omezené množství pracovních příležitostí.**
- **Nízký zájem občanů o obec.**
- **Omezené finanční možnosti.**
- **Limitovaná kapacita technické infrastruktury.**
- **Absence kanalizace a čistírny odpadních vod.**

- **Rostoucí automobilismus.**
- **Nedodržování rychlosti v obci.**

B. NÁVRHOVÁ ČÁST




B.1 Strategická vize

Dlouhodobá vize zachycuje představu o budoucnosti obce, jak se bude obec měnit a rozvíjet. Strategická vize obce je definována zejména na základě výsledků a závěrů předchozích bodů analytické části a také na základě jednání zastupitelstva. Naplnění vize bude dosaženo realizací tohoto Programu rozvoje obce a následně na něj navazujících dokumentů stejného charakteru.




Vize obce Bynovec

Bynovec je klidnou, ale dynamicky se rozvíjející obcí v zázemí dobře dostupného krajského města, která podporuje kulturní a sportovní vyžití občanů všech generací. Bynovec je obcí, která dbá o své přírodní a kulturní bohatství a zároveň poskytuje obyvatelům kvalitní technickou a občanskou vybavenost.

B.2 Cíle, opatření a aktivity

 Vysoká důležitost  Střední důležitost  Nízká důležitost

Cíl : „Opravy majetku obce.“

Opatření : „Oprava fasády na objektu č.p. 111.“	Od - do	Odpovědnost	Náklady (tis. Kč)	Zdroj financování
 „Oprava fasády.“	2018 - 2019	Starostka.	1000000	Vlastní + externí
„Oprava fasády.“	2017 - 2021	zastupitelstvo		
Opatření : „Oprava fasády na budově č.p. 29.“	Od - do	Odpovědnost	Náklady (tis. Kč)	Zdroj financování
 „Fasáda.“	2019 - 2019	zastupitelstvo		Vlastní + externí
Opatření : „Oprava střechy na budově č.p. 29.“	Od - do	Odpovědnost	Náklady (tis. Kč)	Zdroj financování
 „Střecha.“	2017 - 2019	Zastupitelstvo.		Vlastní + externí

Cíl : „Vybudování zpevněných komunikací.”

Opatření : „Pevný povrch komunikace na p.p.č. 766/2.”	Od - do	Odpovědnost	Náklady (tis. Kč)	Zdroj financování
— „Komunikace p.p.č. 766/2.”	2020 - 2021	Zastupitelstvo.		Vlastní + externí
Opatření : „Pevný povrch komunikace na p.p.č. 726.”	Od - do	Odpovědnost	Náklady (tis. Kč)	Zdroj financování
— „Komunikace p.p.č. 726.”	2021 - 2022	Zastupitelstvo.		Vlastní + externí

Cíl : „Opravy komunikací.”

Opatření : „Oprava komunikace na p.p.č. 731.”	Od - do	Odpovědnost	Náklady (tis. Kč)	Zdroj financování
— „Komunikace p.p.č. 731.”	2018 - 2020	Zastupitelstvo.		Vlastní + externí
Opatření : „Oprava komunikace na p.p.č. 765/1.”	Od - do	Odpovědnost	Náklady (tis. Kč)	Zdroj financování
— „Komunikace p.p.č. 765/1.”	2019 - 2020	Zastupitelstvo.		Vlastní + externí
Opatření : „Oprava komunikace na p.p.č. 189.”	Od - do	Odpovědnost	Náklady (tis. Kč)	Zdroj financování
— „Komunikace p.p.č. 189.”	2019 - 2023	Zastupitelstvo.		Vlastní + externí
Opatření : „Oprava komunikace na p.p.č. 724/4 a 757/1.”	Od - do	Odpovědnost	Náklady (tis. Kč)	Zdroj financování
— „Komunikace p.p.č. 724/4 a 757/1.”	2018 - 2020	Zastupitelstvo.		Vlastní + externí

Cíl : „Vybudování chodníků.”

Opatření : „Vybudování nového chodníku podél hlavní silnice na p.p.č. 760/1.” Chodník v úseku od budovy obecního úřadu č.p.29 k Novákovým (po pravé straně - směr Děčín.	Od - do	Odpovědnost	Náklady (tis. Kč)	Zdroj financování
🔺 „Chodník.”	2018 - 2020	Zastupitelstvo.		Vlastní + externí

Cíl : „Oprava rybníků.”

Opatření : „Oprava hráze rybníka na p.p.č. 116.” Vyčištění, vybudování hráze a regulace odtoku.	Od - do	Odpovědnost	Náklady (tis. Kč)	Zdroj financování
🔺 „Rybník p.p.č. 116.”	2019 - 2021	Zastupitelstvo.		Vlastní + externí
Opatření : „Oprava rybníka na p.p.č. 64.” Vyčištění a oprava hráze.	Od - do	Odpovědnost	Náklady (tis. Kč)	Zdroj financování
🔺 „Rybník p.p.č. 64.”	2018 - 2019	Zastupitelstvo.		Vlastní + externí
Opatření : „Oprava rybníka na p.p.č. 546/32.” Oprava hráze, odtok a vyčištění.	Od - do	Odpovědnost	Náklady (tis. Kč)	Zdroj financování

— „Rybník p.p.č. 546/32.”

2021 - 2023 Zastupitelstvo.

Vlastní +
externí

Cíl : „Zpracování projektu na přestavbu nebytových prostor v budově č.p. 110.”

Cíl : „Přestavba nebytových prostor v budově č.p. 110.”

Opatření : „Vybudování kulturního zázemí.”

Vybudování zasedací místnosti, knihovny, výstaviště, prostory pro činnost spolků, volební místnost atd.

Od - do

Odpovědnost

Náklady
(tis. Kč)

Zdroj
financování

— „Kulturní zázemí.”

2020 - 2023 Zastupitelstvo.

Vlastní +
externí

Cíl : „Rekonstrukce veřejného osvětlení.”

Opatření : „Zlepšení stavu a výměna lamp.”

Od - do

Odpovědnost

Náklady
(tis. Kč)

Zdroj
financování

— „Veřejné osvětlení.”

2019 - 2023 Zastupitelstvo.

Vlastní +
externí

Cíl : „Výstavba pergol na veřejných prostranstvích.”

Opatření : „Stavba pergoly na fotbalovém hřišti na p.p.č. 518/1.”

Od - do

Odpovědnost

Náklady
(tis. Kč)

Zdroj
financování

✓ „Pergola č. 1”

2022 - 2023 Zastupitelstvo.

Vlastní +
externí

Opatření : „Stavba pergoly u objektu č.p. 111. Na p.p.č. 11/1.”

Od - do

Odpovědnost

Náklady
(tis. Kč)

Zdroj
financování

✓ „Pergola č. 2”

2022 - 2023 Zastupitelstvo.

Vlastní +
externí

Opatření : „Stavba pergoly u dětského hřiště na p.p.č. 53/1.”

Od - do

Odpovědnost

Náklady
(tis. Kč)

Zdroj
financování

— „Pergola č. 3”

2019 - 2021 Zastupitelstvo.

Vlastní +
externí

Cíl : „Zahradní technika.”

Opatření : „Nákup multifunkčního stroje na čištění chodníků a úklid sněhu.”

Od - do

Odpovědnost

Náklady
(tis. Kč)

Zdroj
financování

— „Multifunkční stroj.”

2020 - 2021 Zastupitelstvo.

Vlastní +
externí

B.3 Podpora realizace programu

V rámci Programu rozvoje Obce Bynovec na roky 2016 - 2023 jsou definovány základní priority rozvoje obce pro období následujících 8 let. Jejich vlastní realizace je závislá na zdrojích financování. Zde je počítáno s kombinací zdrojů z Fondů Evropské unie – Operačních programů pro období 2014-2020, ze státního rozpočtu, krajského rozpočtu i z rozpočtu obce.

Je patrné, že objem finančních prostředků přesahuje několikanásobně možnosti obecního rozpočtu, proto je možné, že se nepodaří všechny priority v uvedeném období realizovat, a bude je nutné přesunout do následujícího období.

Hlavními prioritami obce v oblasti investic je jednoznačně vyřešení dopravní a technické infrastruktury. Pořadí priorit je možné upravit s ohledem na konkrétní dotační příležitosti.

Právě proto musí obec a její zástupci vyvinout maximální snahu být aktivní ve vyhledávání zdrojů financování a úspěšní při splnění podmínek jednotlivých dotačních programů.

Evaluace Programu rozvoje obce Bynovec 2016 - 2023

Aktualizace PRO se bude provádět dle potřeby, nejméně však jednou za rok. Zhodnocení naplňování provede starostka nebo jí pověřená osoba na základě prostudování stávajícího Programu rozvoje obce Bynovec a předložení návrhů na změnu zastupitelstvu obce. Z hlediska evaluace je nezbytné pravidelné monitorování a hodnocení realizace stanovených opatření a současně i souladu aktivit jiných subjektů s tímto materiálem.

Současně je nezbytné průběžně shromažďovat připomínky a podněty k aktualizaci Rozvojových aktivit PRO (např. doplňování konkrétních projektových záměrů nebo aktualizace stanovených opatření).

Zastupitelstvo obce by mělo minimálně jedenkrát ročně projednat zprávu o realizaci Programu rozvoje obce Bynovec a rozhodnout o jeho aktualizaci či doplnění.

Přehled případných programů ze kterých lze čerpat dotace.

Operační program

Doprava

Řídící orgán:

Ministerstvo dopravy

web: www.opd.cz

e-mail: info@opd.cz

alokace: 4,7 mld. EUR

Zaměření programu:

- Zajištění kvalitní

dopravní infrastruktury v

celé ČR

- Postupné vyrovnávání

kvality dopravní

sítě ČR v rámci EU

- Podpora ekologické

dopravy

- Podpora využívání

železniční a vodní

dopravy

Integrovaný regionální

operační program

Řídící orgán: Ministerstvo

pro místní rozvoj

web:

www.dotaceEU.cz/irop

e-mail: irop@mmr.cz

alokace: 4,6 mld. EUR

Zaměření programu:

- Vyvážený rozvoj území

v regionech soudržnosti

- Zkvalitnění

infrastruktury

- Zlepšení veřejných služeb a veřejné správy

- Zajištění udržitelného rozvoje v obcích, městech a regionech

Operační program

Životní prostředí

Řídící orgán:

Ministerstvo

životního prostředí

web: www.opzp.cz

e-mail:

dotazy@sfzp.cz

alokace: 2,6 mld.

EUR

Zaměření

programu:

- Ochrana a zajištění kvalitního prostředí

pro život obyvatel

ČR

- Podpora

efektivního

využívání zdrojů

- Eliminace

negativních

dopadů lidské

činnosti na životní
prostředí

- Zmírňování
dopadů
klimatických změn

Program rozvoje

venkova

Řídící orgán:

Ministerstvo zemědělství

web: www.eagri.cz

e-mail: info@mze.cz

alokace: 2,3 mld. EUR

Zaměření programu:

- Obnova, zachování a

zlepšení

ekosystémů závislých na

zemědělství

- Investice pro

konkurenceschopnost

a inovace zemědělských

podniků

- Podpora krajinné

infrastruktury

- Zvýšení

hospodářského rozvoje

ve venkovských

oblastech

Operační program

Zaměstnanost

Řídící orgán: Ministerstvo

práce

a sociálních věcí

web: www.esfcr.cz

e-mail: esf@mpsv.cz

alokace: 2,1 mld. EUR

Zaměření programu:

- Podpora zaměstnanosti

a rozvoj

lidských zdrojů

- Podpora rovných

příležitostí žen a mužů

- Sociální začleňování a

boj s chudobou

- Modernizace veřejné

správy

Operační program

Výzkum, vývoj a

vzdělávání

Řídící orgán:

Ministerstvo

školství

mládeže a

tělovýchovy

web: www.msmt.cz

e-mail:

opvvv@msmt.cz

alokace: 2,8 mld.

EUR

Zaměření

programu:

- Rozvoj lidských

zdrojů v oblasti

výzkumu a vývoje

- Udržitelný rozvoj

v sociálně soudržné

společnosti

- Podpora

kvalitního výzkumu

- Systémové

změny pro

zkvalitnění

vzdělávacího

systemu v ČR

Operační program

podnikání a inovace pro

konkurenceschopnost

Řídící orgán:

Ministerstvo průmyslu a

obchodu

web: www.mpo.cz

e-mail: info@mpo.cz

alokace: 4,33 mld. EUR

Zaměření programu:

- Konkurenceschopná

ekonomika

založená na znalostech a

inovacích

- Schopnost místních firem

prosazovat

se na světových trzích

- Vytváření pracovních

míst

v dlouhodobém horizontu

- Environmentální dimenze

hospodářského rozvoje

Interreg V-A

Česká republika -

Polsko

Řídící orgán:

Ministerstvo pro

místní rozvoj

web: www.cz-pl.eu

alokace: 0,226 mld.

EUR

Zaměření programu:

- Společné řízení rizik

- Rozvoj potenciálu

přírodních a

kulturních

zdrojů pro podporu

zaměstnanosti

- Vzdělání a

kvalifikace

- Spolupráce institucí

a komunit

Interreg V-A

Rakousko – Česká

republika

Řídící orgán: Úřad

vlády Dolního

Rakouska

web: www.at-cz.eu

alokace: 0,097 mld.

EUR

Zaměření programu:

- Posilování

výzkumu,

technologického

rozvoje a inovací

- Životní prostředí a

zdroje

- Rozvoj lidských

zdrojů

- Udržitelné sítě a

institucionální

spolupráce

Řídící orgán: Saské státní

ministerstvo

životního prostředí a

zemědělství

web: www.sn-cz2020.eu

alokace: 0,157 mld. EUR

Zaměření programu:

- Podpora adaptace na změnu klimatu

- Zachování a ochrana

životního prostředí

- Investice do vzdělávání

- Posilování institucionální

kapacity

veřejných orgánů

- Ochrana životního

prostředí a účinné

využívání zdrojů

Program přeshraniční

spolupráce Česká

republika -

Svobodný stát

Bavorsko

Cíl EÚS 2014–2020

Řídící orgán:

Bavorské státní

ministerstvo

hospodářství a médií,

energie

a technologie

web: www.by-cz.eu

alokace: 0,103 mld.

EUR

Zaměření programu:

- Posilování výzkumu,
technologického
rozvoje a inovací

- Investice do
vzdělávání

- Udržitelné sítě a
institucionální

spolupráce

Interreg V-A

Slovenská

republika - Česká

republika

Řídící orgán:

Ministerstvo

zemědělství

a rozvoje venkova

SR

web: www.sk-cz.eu

alokace: 0,09 mld.

EUR

Zaměření programu:

- Využívání

inovačního

potenciálu

- Kvalitní životní

prostředí

- Rozvoj místních

iniciativ

Přehled programů,

ze kterých lze čerpat

Poděkování

Poděkování patří všem občanům, kteří se na přípravě Programu rozvoje obce Bynovec aktivně podíleli, a dále zastupitelům obce za konstruktivní přístup při projednání tohoto, pro obec zásadního, materiálu.