




MINISTERSTVO
PRO MÍSTNÍ
ROZVOJ ČR

OBCEPRO
PROGRAM ROZVOJE OBCE

PROGRAM ROZVOJE OBCE BLAZICE



NA OBDOBÍ LET
2017 - 2022

Úvod

Program rozvoje obce je jedním ze základních plánovacích dokumentů sloužícímu mj. k řízení rozvoje obce. Náplní tohoto dokumentu je popis situace v obci Blazice, průzkum spokojenosti obyvatel, který probíhal ve druhé půlce roku 2016 a jehož výsledky jsou součástí dokumentu a jsou zde rovněž zakotveny rozvojové priority obce Blazice. Rozvojový dokument byl vytvářen ve první půli roku 2017 a je zpracován na období let 2017 - 2022.

Obec Blazice prozatím nezpracovala rozvojový dokument v takovémto rozsahu, který mapuje nejen historické souvislosti a současnou situaci v obci, ale především se opírá o výsledky z dotazníkového šetření, kdy se občané obce Blazice měli možnost vyjádřit k životním podmínkám a spokojenosti s životem v obci. Díky strukturovanému obsahu a logicky navazujícím celkům lze jednoduše definovat silné a slabé stránky, příležitosti a hrozby a jasně stanovit cíle a priority. Následná realizace opatření k plnění jednotlivých cílů bude jednodušší díky časové hierarchii.

A. ANALYTICKÁ ČÁST

A.1 Charakteristika obce

1. Území

Blazice jsou malou zemědělskou obcí, která se rozkládá na 3,77 km² severním směrem od Bystřice pod Hostýnem na rozhraní oblasti Hané a Záhoří. Zástavba v obci je soustředěna kolem silnice procházející obcí a spojující města Bystřici pod Hostýnem a Lipník nad Bečvou. Polohu obce znázorňuje následující mapa.

Obr. 1: Mapa s obcí Blazice



www.mapy.cz

Obec se rozkládá na levém břehu říčky Moštěnky a na soutoku potoka Libosvárka a Blazického potoka. Východně a jižně od obce se rozprostírá les. U obce byly objeveny pozůstatky pohanského pohřebiště. Dominantou obce je barokní kostel postavený v roce 1788. V Blazicích se křižují lokální značené cyklostezky.

První písemná zpráva o Blazicích pochází z roku 1358. Do roku 1406 byli majitelé obce Albert a Zdeněk ze Šternberka. V průběhu 15. a 16. století je obec v držení celé řady majitelů. Právně samostatnou obcí jsou Blazice od roku 1848 až do roku 1976, kdy byly podobně jako celá řada okolních vesnic integrovány k městu Bystřice pod Hostýnem. Počínaje rokem 1993 se znovu stávají Blazice z právního hlediska obcí. Obec je jediná tohoto jména v republice. Její jméno je odvozeno od jména Blažej, dříve se obec jmenovala Blažice. První písemná zmínka o obci je z roku 1358. První zmínka o obci je z roku 1358, ale podle archeologických průzkumů bylo území dnešní obce osídleno již dříve.

Obr. 2: Kostel Povýšení Svatého kříže



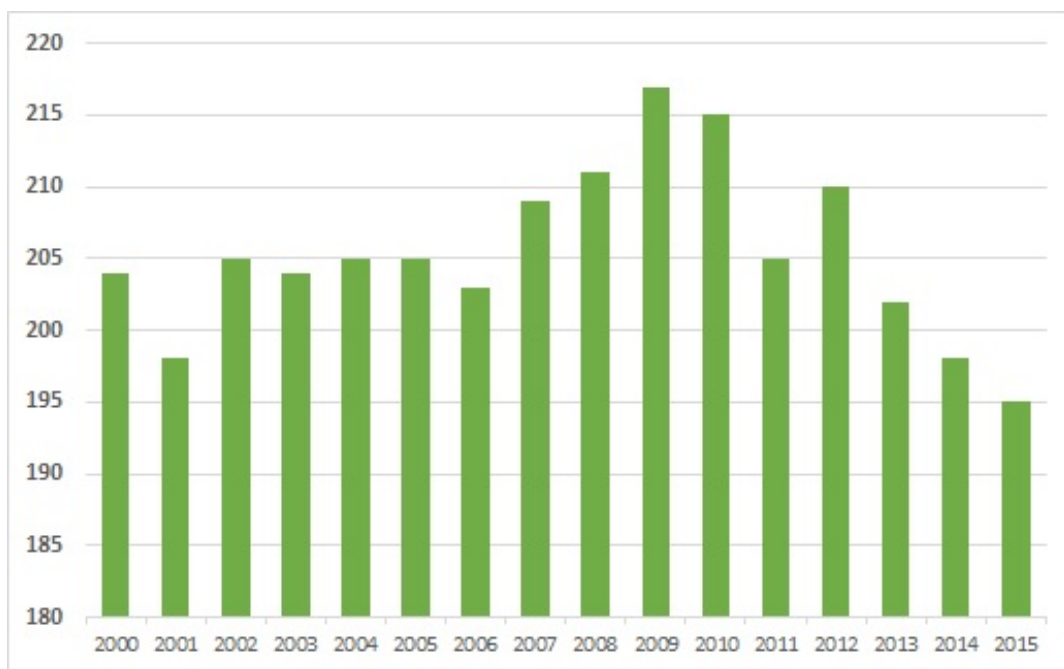
www.blazice.cz

2. Obyvatelstvo

Vývoj demografické situace

V obci Blazice žilo k 31. 12. 2016 celkem 190 obyvatel. Počet obyvatel v období let 2000 až 2015 kolísá v rozmezí 217 (rok 2009) až 190 (rok 2016) obyvatel s trvale hlášeným pobytem a od roku 2012 je tendence počtu obyvatel klesající. Toto je zapříčiněno mimo přirozeného úbytku především vystěhováním obyvatel do větších měst. Stabilizace či zvýšení počtu obyvatel je jedním z cílů plánovacího období.

Graf 1: Vývoj počtu obyvatel v letech 2000 - 2015



Zdroj: ČSÚ

Co se týká věkové struktury obyvatel, nejpočetnější skupinu tvoří obyvatelé v produktivním věku (15 - 64 let), pokud bychom věkovou strukturu obyvatel vyjádřili indexem stáří, který ukazuje poměr počtu obyvatel ve věku nad 65 let k obyvatelstvu ve věku 0 - 14 let, pak lze říci, že populace v obci Blazice stárne, avšak v porovnání s ORP Bystřice pod Hostýnem je index stáří na poměrně nízké úrovni.

Tab.1: Změna počtu obyvatel a věkové poměry v obci Blazice

Year	Number of Inhabitants	Age Ratio Index
2000	204	
2001	198	
2002	205	
2003	204	
2004	205	
2005	205	
2006	203	
2007	209	
2008	211	
2009	217	
2010	215	
2011	205	
2012	210	
2013	202	
2014	198	
2015	195	

Zdroj: ČSÚ

Vzdělanostní struktura

Podle výsledků ze Sčítání lidu, domů a bytů, které proběhlo v roce 2011, má vysokoškolské vzdělání 11,7 % obyvatel obce Blazice, kdežto počet obyvatel se základním vzděláním vč. neukončeného má 17,8 %. Ve srovnání s ORP Bystřice pod Hostýnem, kde je podíl vysokoškolsky vzdělaného obyvatelstva na úrovni 9,4 % vykazuje lehce nadprůměrné hodnoty, v porovnání s počtem obyvatelstva se základním vzděláním vč. neukončeného (necelých 18 %) se pak jedná o průměrnou hodnotu.

Prognóza vývoje počtu obyvatel

Lze předpokládat, že počet obyvatel v obci bude nadále mírně klesat či stagnovat, jejich počet se bude nadále pohybovat pod hranicí 200 obyvatel. Rovněž můžeme říci, že populace v obci bude nadále stárnout, jedná se jasný předpoklad jak na území ORP Bystřice pod Hostýnem, tak na území celé ČR. Počet obyvatel mohou do jisté míry ovlivnit migrační tendence, tzn. migrace obyvatel z měst a naopak.

3. Hospodářství

Ekonomická situace

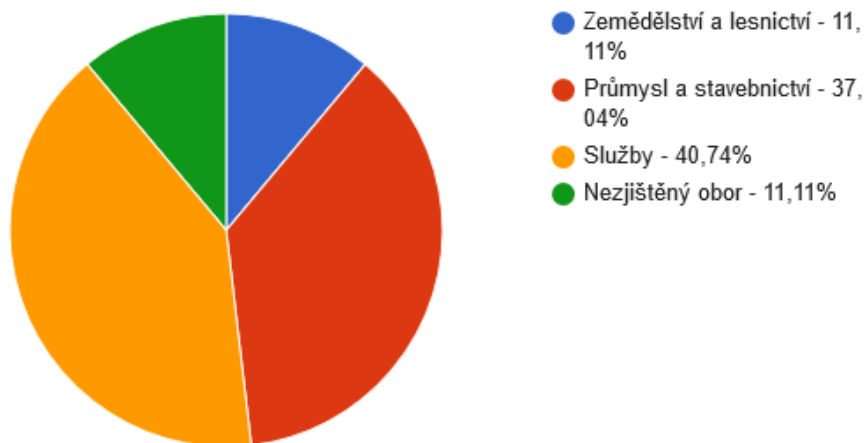
Podle údajů ze SLBD 2011 dojíždělo za prací 66 % ekonomicky aktivních obyvatel, nejvíce do spádového města Bystřice pod Hostýnem. Významnou část dojíždějících za prací tvoří skupina obyvatel vyjíždějících do jiného kraje (nedalekého Olomouckého kraje).

V rámci šetření SLBD 2011 vyplývá, že ekonomicky aktivních obyvatel bylo 86, což představuje 65 % z celkového počtu ekonomicky aktivních obyvatel. V obci se nenachází žádný velký ani střední podnik. Obec neplánuje vybudování průmyslové zóny.

Ekonomické subjekty v obci

Na území obce Blazice je celkem 24 podniků se zjištěnou ekonomickou aktivitou. Jedná se především o mikropodniky a osoby samostatně výdělečně činné. Nejvíce podnikatelských subjektů působí v oblasti zemědělství, lesnictví a rybářství - 4 subjekty, dále v oblasti průmyslové - 7 subjektů, ve stavebnictví - 3 subjekty, v oblasti velko a maloobchodu - 3.

Struktura podnikatelských subjektů podle odvětví v obci Blazice v roce 2013



Zdroj: ČSÚ

Trh práce

Míra nezaměstnanosti v obci Blazice k 31.12.2016 se pohybovala na úrovni 4,32 %, což je ve srovnání s mírou nezaměstnanosti v ORP Bystřice pod Hostýnem (5,91 %) podprůměrná hodnota. Obec Blazice je v porovnání s ostatními obcemi ORP Bystřice pod Hostýnem obcí s nejnižší mírou nezaměstnanosti.

Dlouhodobý vývoj míry nezaměstnanosti v obci Blazice kopíruje celorepublikový trend, kdy po výraznějším propadu v období ekonomické krize, se počet nezaměstnaných snižuje a nadále tento trend pokračuje.

Cestovní ruch

Obec Blazice se nachází mimo turisticky atraktivní lokality. Obec se ale rozkládá v atraktivním přírodním prostředí, které nahrává projíždkám na kole do nedaleké Bystřice pod Hostýnem a dalších přilehlých obcí. Ve středu obce byl v roce 1788 vystaven Kostel Povýšení sv. Kříže v pozdně barokním slohu. Jedná se o jednododní stavbu, uvnitř zaklenutou třemi poli tzv. pruské klenby, zakončenou pravoúhlým kněžištěm a sakristií, se čtyřhrannou průčelní věží. Nedaleko obce Blazice se nachází Svatý Hostýn s Bazilikou Nanebevzetí Panny Marie a vyhlášenou křížovou cestou Dušana Jurkoviče.

V obci se nenachází žádné ubytovací ani stravovací zařízení.

4. Infrastruktura

Technická infrastruktura

Obec Blazice je vybavena základní technickou infrastrukturou zajišťující napojení na pitnou vodu, elektřinu a celá obec je plynofikována.

Veřejné osvětlení doplnit

V obci Blazice je pokrytí internetovou sítí velmi dobré a každá domácnost má připojení zajištěno dle svého výběru poskytovatele připojení k síti. Těchto poskytovatelů je zde několik, nejvýznamnější je firma LAN servis s.r.o., která zajišťuje připojení pomocí optického kabelu o rychlosti až 1Gbit/s nebo firma RAAB COMPUTER, která zajišťuje především wi-fi připojení.

Dopravní infrastruktura a dopravní obslužnost

Obcí Blazice prochází silnice II. třídy č. 437 Troják - Chvalčov - Bystřice pod Hostýnem - Blazice - Lipník nad Bečvou o celkové délce 21,564 km. Nejbližší napojení na dálnici D1 se nachází u Hulína ve vzdálenosti cca 25 km od obce Blazice, či u Horních Moštěnovic ve vzdálenosti 18 km od obce. Na katastru obce se rovněž nachází silnice III. třídy vedoucí do obce Radkova Lhota.

V obci se nachází dvě plochy pro parkování - u kostela Povýšení sv. Kříže a u místní prodejny smíšeného zboží. Obyvatelé řeší parkování svých automobilů na soukromých pozemcích ve vjezdech u rodinných domů.

Co se týká dopravní obslužnosti, tak je do okolních obcí zajištěna autobusovými spoji. V obci se nachází tři autobusové zastávky "Blazice, mlýn"; "Blazice, rozcestí" a "Blazice, kostel". Počet autobusových spojů do Bystřice pod Hostýnem, Lipníku nad Bečvou či nedalekého města Přerov je dostačující.

Obcí neprochází žádná železniční trať. Nejbližší železniční zastávka je v Bystřici pod Hostýnem, kterou protíná trať č. 303 Valašské Meziříčí - Kojetín, nebo v Lipníku nad Bečvou, kudy prochází trať č. 270 Česká Třebová - Přerov - Kojetín.

5. Vybavenost obce

Bydlení

Zástavba v obci Blazice čítá celkem 73 domů, z toho se jedná o 61 obydlených domů resp. 60 rodinných domů. V obci se nenachází žádné obecní, družstevní ani bytové domy. Nenalezneme zde žádné ubytovací kapacity, ani sociální bydlení.

Obec Blazice byla kolem roku 2000 vyčleněna plocha k výstavbě rodinných domů. V současnosti jsou zde postaveny nové domy a předpokládá se, že výstavba zde bude nadále pokračovat.

Školství a vzdělávání

Děti jak předškolního věku, tak i školáci a studenti musí za vzděláváním dojíždět do okolních obcí. Nejčastěji do Bystřice pod Hostýnem, za středním vzděláváním pak do Holešova, Přerova či Kroměříže.

Na území ORP Bystřice pod Hostýnem se nachází celkem 8 mateřských škol. Nejbližší se nachází v místní části Bystřice pod Hostýnem v Rychlově, což jsou necelé 4 km od obce Blazice.

Děti ve věku 6 - 15 let dojíždějí do některé ze 3 základních škol nacházející se v Bystřici pod Hostýnem.

Zdravotní a sociální péče

V obci se nenachází ordinace praktického lékaře a za zdravotnickou péčí dojíždějí obyvatelé do Bystřice pod Hostýnem, Holešova nebo Přerova. V Bystřici pod Hostýnem se kromě ordinací praktických i odborných lékařů nachází také stanoviště rychlé záchranné služby, která je vzdálena od obce asi 5 km.

Pohotovostní lékařská služba se nachází rovněž v Bystřici pod Hostýnem, Přerově, či v Hranicích na Moravě.

Sociální péče

V obci se nenachází žádný ústav sociální péče. V nedaleké Bystřici pod Hostýnem se nachází Oblastní charita Bystřice pod Hostýnem, která poskytuje charitní pečovatelskou službu, zajišťuje denní stacionář pro seniory, osobní asistenční službu, charitní ošetrovatelskou službu a pastorační službu.

Kultura

Hlavním zařízením pro kulturní a společenské aktivity je společenská místnost u obecního úřadu. V případě příznivého letního počasí se kulturní a společenské akce odehrávají na výletišti za obecním úřadem.

V obci jsou již tradiční tyto akce: vodění medvěda, dětský karneval, Blazické kolo, Srpnová noc, rozsvěcování vánočního stromu a myslivecký ples.

Sport a volnočasové aktivity

V obci se nachází víceúčelové sportovní hřiště a dětské hřiště.

6. Životní prostředí

Stav životního prostředí

Koeficient ekologické stability vyjadřuje poměr mezi přírodně stabilními plochami (jako jsou lesy, zahrady atd.) a plochami zastavěnými či intenzivně zemědělsky obdělávanými (tzv. nestabilními). Vyšší hodnota koeficientu obecně značí příznivější stav, hodnota vyšší než 1 znamená vyváženou (stabilní) krajinu. V obci Blazice dosahuje koeficient hodnoty 0,28 .

Celková plocha území obce je 378,48 ha. Většinu orné půdy, která zabírá 86% z celkové zemědělské půdy, obhospodařuje zemědělská společnost Salix Morava nebo soukromí vlastníci.

V současné době nejsou definovány žádné problémy s životním prostředím, ani není výrazněji ohroženo. Na území obce se nevyskytuje žádná stará ekologická zátěž.

Druhy pozemků (ha)

	31. 12. 2015	31. 12. 2016
Celková výměra	378,48	378,48
Zemědělská půda	309,11	309,11
Orná půda	265,73	265,73
Chmelnice	-	-
Vinice	-	-
Zahrada	14,82	14,82
Ovocný sad	1,40	1,40
Trvalý travní porost	27,15	27,15
Nezemědělská půda	69,37	69,37
Lesní pozemek	33,21	33,21
Vodní plocha	6,06	6,06
Zastavěná plocha a nádvoří	5,61	5,61
Ostatní plocha	24,49	24,49

Zdroj: Český statistický úřad

Ochrana životního prostředí

Na území obce Blazice se nenachází žádné zákonem chráněné území, přírodní park ani přírodní rezervace. Obec je zapojena do systému tříděného odpadu, čímž se snaží efektivně chránit životní prostředí.

Ovzduší

Kvalita ovzduší na území obce je Českým hydrometeorologickým ústavem hodnocena jako velmi dobrá. Nenachází se zde žádný zdroj průmyslového znečištění. V zimních měsících jsou největším zdrojem znečištění ovzduší samotné domácnosti, které vytápějí fosilními palivy. V letních měsících může být kvalita ovzduší ovlivněna chemickými či organickými postřiky polí zemědělců, či pálení listí v podzimním období.

Péče o zeleň

Obec Blazice udržuje veřejná prostranství pravidelným sekáním trávy, péčí o stromy a součástí je i výsadba nových dřevin a stromů.

7. Správa obce

Správa obce

Obec Blazice vznikla podle zákona č. 367/1990 Sb., o obcích ve znění pozdějších předpisů dnem oddělení místní části Blazice od obce Bystřice pod Hostýnem dne 1. ledna 1993.

Činnost obce se řídí zákonem č. 128/2000 Sb., o obcích v platném znění.

Obec Blazice:

- je základním územním samosprávným společenstvím občanů a tvoří územní celek, který je vymezen hranicí území obce
- je veřejnoprávní korporací, má vlastní majetek a hospodaří podle vlastního rozpočtu
- vystupuje v právních vztazích svým jménem a nese odpovědnost z těchto vztahů vyplývající
- pečuje o všestranný rozvoj svého území a o potřeby svých občanů, při plnění svých úkolů chrání též veřejný zájem, vyjádřený v zákonech a jiných právních předpisech

Obec spravuje své záležitosti v samostatné působnosti. Řídí se zákony a právními předpisy (obecně závaznými vyhláškami) vydanými na základě příslušných zákonů. Obec vykonává státní správu v rozsahu stanoveném zákony v přenesené působnosti.

Obec zastupuje neuvolněný starosta, je spravována sedmičlenným zastupitelstvem. Obecní úřad poskytuje služby CZECHPOINTu.

Obecní úřad sídlí v samostatné budově, ve které se nachází restaurace a společenská místnost. O hospodaření obce se stará hospodářka, na dohody o porvedení práce zaměstnává obec sezónně tři pracovníky.

Úřední hodiny:

ST 17.00 - 19.00

Hospodaření obce

V roce 2016 hospodařila obec s kladným hospodářským výsledkem 500 667 Kč. V tomto roce obec obdržela dvě dotace, a sice na výkon státní správy ve výši 55 000 Kč a 35 000 Kč na volby do Senátu a

Zastupitelstev krajů.

Obec poskytla hmotný dar Mysliveckému sdružení Hrabina Blazice ve výši 5 000 Kč a finanční příspěvek Oblastní charitě Bystřice pod Hostýnem ve výši 20 000 Kč.

Vnější vztahy obce

Obec Blazice je členem sdružení obcí Podhostýnského mikroregionu a MAS Podhostýnska.

MAS Podhostýnska

Místní akční skupina Podhostýnska, z.s. (dále jen MAS Podhostýnska) sdružuje členy z území Mikroregionu Podhostýnsko, které tvoří obce: Bystřice pod Hostýnem (včetně místních částí Bílavsko, Hlinsko pod Hostýnem, Sovadina a Rychlov), dále obce Blazice, Brusné, Chomýž, Chvalčov, Jankovice, Komárno, Loukov (včetně místní části Libosváry), Mrlínek, Osíčko, Podhradní Lhota, Rajnochovice, Rusava, Slavkov pod Hostýnem, Vítonice, Držková a Hošťálková. Jedná se celkem o území 17 samosprávných obcí a 5 místních částí. Cílem MAS Podhostýnska je přispět k rozvoji mikroregionu Podhostýnsko. Dále pak výrazněji zainteresovat podnikatelský a neziskový sektor do aktivit mikroregionu.

Podhostýnský mikroregion

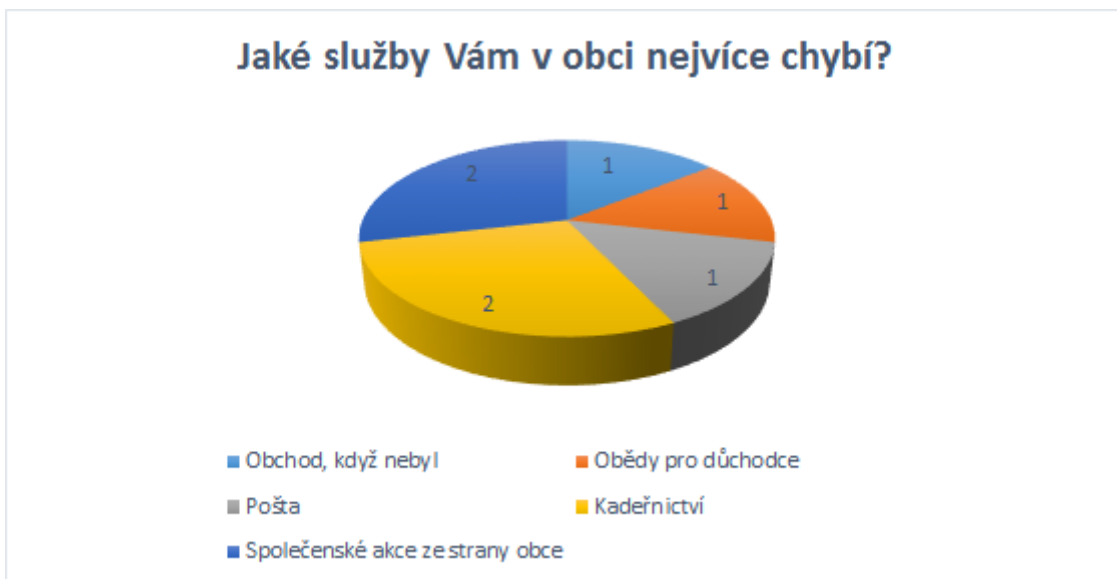
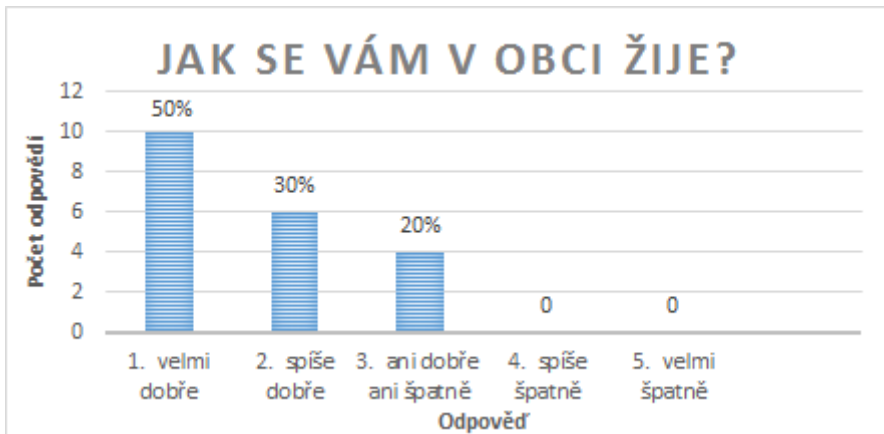
Podhostýnský mikroregion je svazkem 15 obcí, který se nachází v severní části Zlínského kraje v okolí Svatého Hostýna. Území je tvořeno z části podhůřím a z části velmi rázovitou kopcovitou částí Hostýnských vrchů, s jejich nejvyšším vrcholem Kelčským Javorníkem (865 m n. m.). Toto sdružení bylo založeno v roce 1999 s cílem koordinace postupu rozvoje území, zlepšování podmínek pro rozvoj turistického ruchu a propagace zdejší krajiny. Přirozeným centrem mikroregionu a zároveň obcí s rozšířenou působností je město Bystřice pod Hostýnem. Dalšími členy svazku jsou obce **Blazice, Brusné, Chomýž, Chvalčov, Jankovice, Komárno, Loukov, Mrlínek, Osíčko, Podhradní Lhota, Rajnochovice, Rusava, Slavkov pod Hostýnem a Vítonice**. Celková rozloha mikroregionu je 168,21 km².

A.2 Východiska pro návrhovou část

Dotazníkové šetření

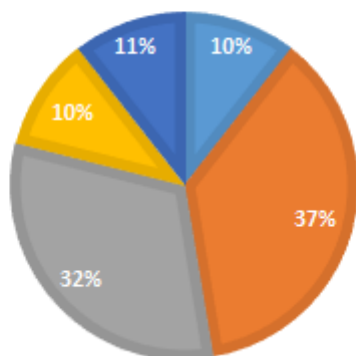
V závěru roku 2016 bylo v obci provedeno dotazníkové šetření. Dotazníky byly distribuovány do každé domácnosti. Návratnost vyplněných dotazníků činila 52 %.

Souhrn výsledků je zaznamenán v následujícím grafickém znázornění:

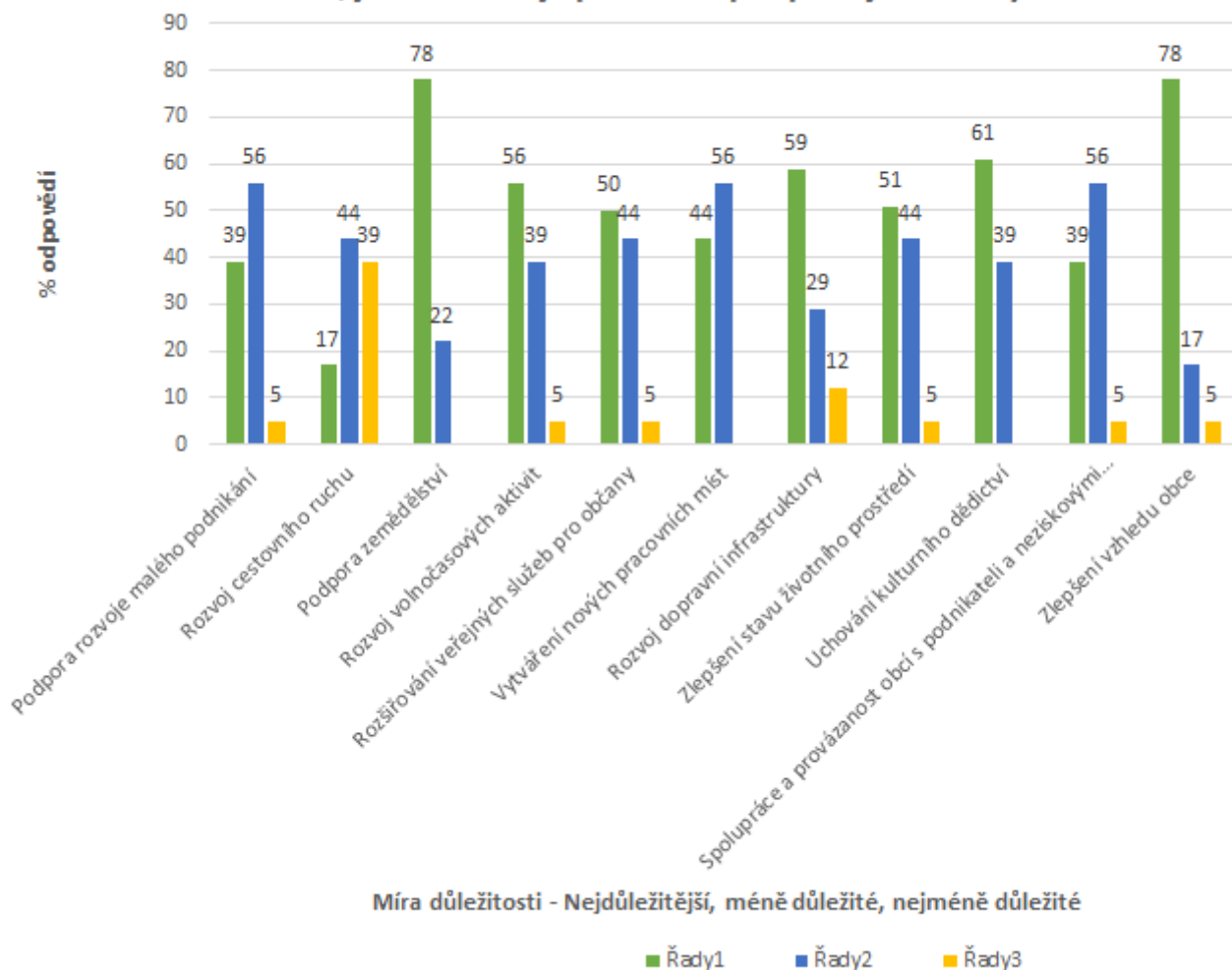


MEZILIDSKÉ VZTAHY V OBCI POVAŽUJETE ZA:

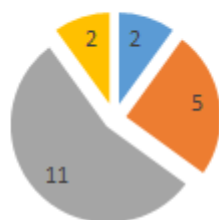
- 1. velmi dobré
- 2. docela dobré
- 3. ne moc dobré
- 4. špatné
- 5. nedovedu posoudit



Zhodnoťte, jak důležitá je podle Vás podpora jednotlivých oblastí

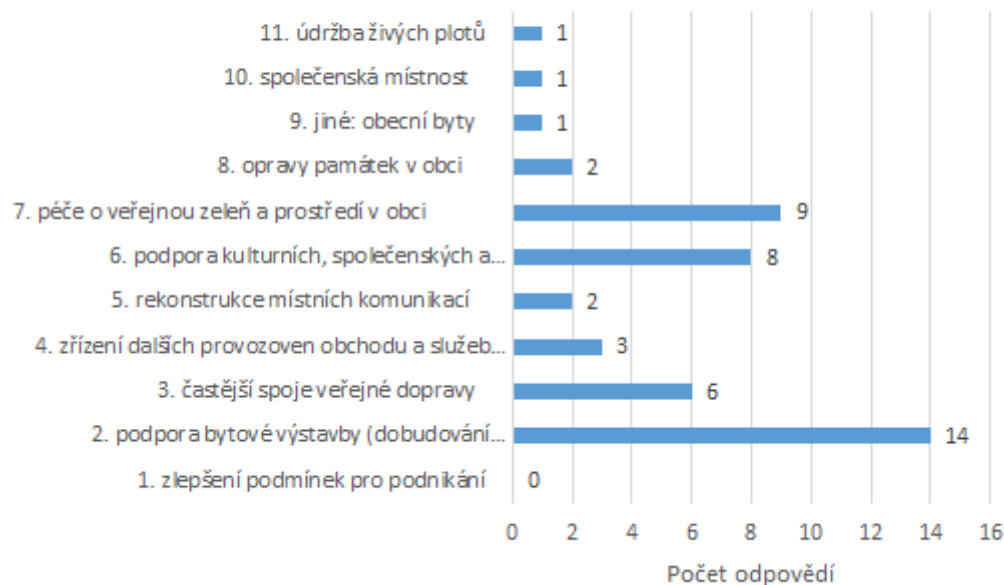


Jak by se měla obec dále rozvíjet?

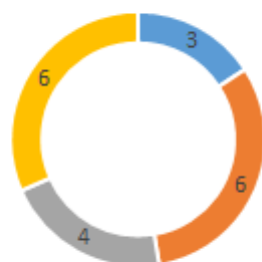


- 1. měla by zůstat přibližně stejně velká
- 2. měla by se postupně rozrůstat
- 3. měla by být využita celá kapacita ploch pro výstavbu domů
- 4. nedovedu posoudit

. Představte si, že můžete rozhodnout o využití obecních finančních prostředků. Na co byste je přednostně využil/a?

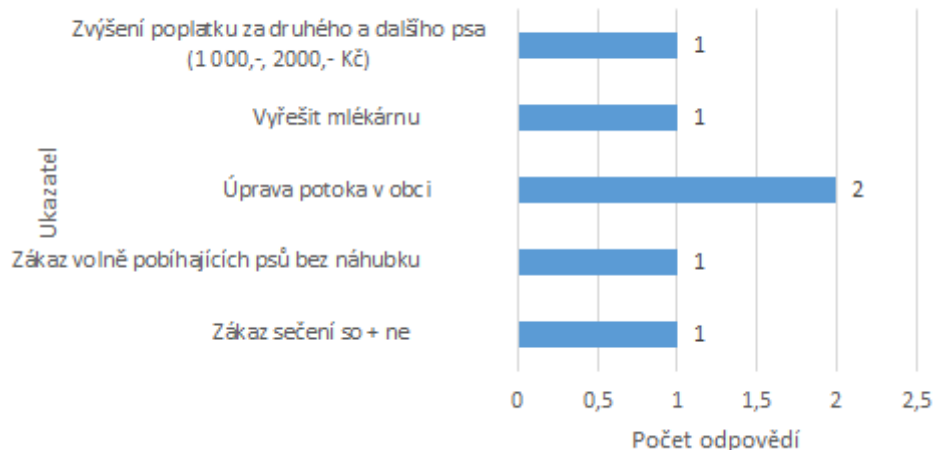


Sledujete informace o dění v obci na webových stránkách?



- 1. pravidelně (min. 1 x za týden)
- 2. občas (cca 1 za měsíc)
- 3. vůbec
- 4. nemám internet

Další náměty, připomínky:



SWOT analýza

Silné stránky

- Nulové sociální problémy, bezpečnost obyvatel
- Občanská soudržnost, dobré mezilidské vztahy
- Nízké ceny stavebních pozemků
- Blízká dostupnost přírody
- Kvalitní životní prostředí
- Dobrá výchozí poloha obce pro občany do spádových měst
- Podmínky pro klidný život

Slabé stránky

- Snižující se počet obyvatel migrací
- Periferní poloha z hlediska dopravy a údržby silnic

- Stárnutí obyvatelstva
- Nedostatek pracovních příležitostí v obci

Příležitosti

- Zachovalá příroda - zaměření obce na ekologii
- Rozvoj řemesel a agroturistiky
- Rozvoj kapacit pro individuální výstavbu
- Využití dotačních titulů pro financování rozvoje obce

Hrozby

- Odliv mladých obyvatel mimo obec
- Nedostatek kapacit k budování kapacit vhodných k podnikání
- Stárnutí obyvatelstva

B. NÁVRHOVÁ ČÁST

B.1 Strategická vize

Obec Blazice je klidným a harmonickým místem pro život v souladu s trendem udržitelného rozvoje, založena na sounáležitosti místních občanů a spolupráci spolků a drobných podnikatelů. Obec se soustřeďuje na udržování místních kvalitních podmínek pro život. Tendenčně se zaměřuje na rozrůstání obce a zvyšování životního standardu občanů v souladu s trvale udržitelným rozvojem. Je místem s dostupnou nabídkou služeb, dopravní obslužností a nízkou nezaměstnaností.

B.2 Cíle, opatření a aktivity



Vysoká důležitost



Střední důležitost



Nízká důležitost

Cíl : „Infrastruktura obce“

Opatření : „Dopravní infrastruktura“	Od - do	Odpovědnost	Náklady (tis. Kč)	Zdroj financování
„Rekonstrukce místních komunikací“	-			
„Rekonstrukce autobusových zastávek“	-			
„Rekonstrukce příjezdové cesty k nové zástavbě“	-			
„Úprava sítě cyklotras dle studie PMR“	-			

Opatření : „Technická infrastruktura“	Od - do	Odpovědnost	Náklady (tis. Kč)	Zdroj financování
„Údržba kanalizace“	-			
„Rekonstrukce veřejného osvětlení“	-			
„Modernizace rozhlasu“	-			
„Dobudování kanalizace v lokalitě "Pod hřbitovem"“	-			

Cíl : „Občanská vybavenost“

Opatření : „Revitalizace veřejných ploch“	Od - do	Odpovědnost	Náklady (tis. Kč)	Zdroj financování
„Postupná obnova hřišť“	-			
„Rekonstrukce hřbitovního areálu včetně hřbitovní zdi a parkovacích míst pro návštěvníky hřbitova“	-			
„Nalézt využití pro buovu bývalé základní školy“	-			

Opatření : „Správa majetku ve vlastnictví obce“	Od - do	Odpovědnost	Náklady (tis. Kč)	Zdroj financování
„Rozšíření společenské místnosti OÚ“	-			

Cíl : „Rozvoj kultury, sportu a společenského života“

Opatření : „Podpora místních spolků“	Od - do	Odpovědnost	Náklady (tis. Kč)	Zdroj financování
„Podpora spolupráce s dětmi“	-			

„Podpora a udržení stávajících kulturních a společenských akcí“	-
„Podpora nových společenských akcí“	-

Cíl : „Životní prostředí“

Opatření : „Podpora péče o životní prostředí“	Od - do	Odpovědnost	Náklady (tis. Kč)	Zdroj financování
„Vybudování rybníku“	-			
„Péče o zeleň v obci“	-			
„Péče o obecní les“	-			
„Péče a údržba o pozemky v majetku obce“	-			
Opatření : „Péče o krajinné prvky“	Od - do	Odpovědnost	Náklady (tis. Kč)	Zdroj financování
„Péče o doprovodné aleje polních cest“	-			
Opatření : „Podpora zemědělských aktivit“	Od - do	Odpovědnost	Náklady (tis. Kč)	Zdroj financování
„Podpora tradičního zemědělství a péče o krajinu“	-			

Cíl : „Podpora rozvoje služeb, podnikání a spolupráce“

Opatření : „Rozvoj v obci a okolí“	Od - do	Odpovědnost	Náklady (tis. Kč)	Zdroj financování
„Podpora vhodných podnikatelských aktivit v obci“	-			
„Spolupráce v rámci PMR“	-			
„Spolupráce v rámci MAS Podhostýnska“	-			

B.3 Podpora realizace programu

Odpovědnost za plnění

Zodpovědným orgánem Programu rozvoje obce Blazice na období 2017 - 2022 bude starosta, který bude zodpovídat za realizaci a aktualizaci programů.

Hodnocení aktivit

Hodnocení realizovaných aktiv programu bude probíhat vždy na konci kalendářního roku, kdy dojde k jeho zhodnocení. V první fázi hodnocení provede starosta obce, až poté předloží zastupitelstvu návrh k projednání.

Aktualizace dokumentu

Aktualizaci Programu rozvoje obce bude provádět rovněž starosta nebo jím pověřená osoba a to vždy na konci kalendářního roku. Pověřená osoba tuto aktualizaci provede na základě studia stávajícího programu a předložení návrhu na změnu PRO zastupitelstvu obce. Aktualizace celého dokumentu programu rozvoje obce proběhne nejpozději v roce 2022 formou doplnění dokumentu nebo komplexně zpracovaným novým dokumentem. Aktualizace programu rozvoje obce a jeho případné změny budou schváleny zastupitelstvem obce Blazice.

Financování realizace programu rozvoje obce

Jedním ze zdrojů financování rozvojových aktivit je rozpočet obce. Dalším nezanedbatelným zdrojem financování rozvojových aktivit v obci Blazice je možnost spolufinancování z veřejných zdrojů. Zde patří především dotace a granty, které jsou poskytovány na národní a krajské úrovni prostřednictvím ministerstev (MMR, MŽP, MZe, ZK).

Zpřístupnění dokumentu

Dokument Programu rozvoje obce Blazice bude přístupný na internetových stránkách obce a v listinné podobě uložen na obecním úřadě k nahlédnutí.

Monitoring a hodnocení programu

Pro optimální plnění rozvojových cílů obce je potřeba věnovat pozornost dílčích úspěchů a průběžně hodnotit plnění rozvojových aktivit. Program rozvoje obce bude každé dva roky vyhodnocován a rovněž bude sledováno plnění jednotlivých aktivit. Harmonogram finančních toků bude řešen průběžně v návaznosti na plnění jednotlivých aktivit.

