




MINISTERSTVO
PRO MÍSTNÍ
ROZVOJ ČR

OBCEPRO
PROGRAM ROZVOJE OBCE

PROGRAM ROZVOJE OBCE OTOVICE



NA OBDOBÍ LET
2016 - 2026

Schváleno zastupitelstvem obce dne 31.8.2016, usnesením číslo 27/2016.

Úvod

Tento plán rozvoje obce Otovice vznikl za účelem stanovení dlouhodobé koncepce rozvoje s ohledem na priority rozvoje. Součástí plánu je analýza stávající situace, která zahrnuje i výsledky dotazníkového šetření, které proběhlo mezi obyvateli obce a podnikatelskými subjekty. Závěrem analytické části je SWOT analýza. Následuje strategická část – definování strategické vize, určení základních strategických oblastí rozvoje, cílů v jednotlivých oblastech a způsobů, jak je naplnit.

Obec je situována v Broumovském výběžku, v těsné blízkosti města Broumov, v Královéhradeckém kraji. Otovice jsou součástí Dobrovolného svazku obcí Broumovsko. V rámci tohoto svazku je zpracovávána strategie rozvoje celého regionu, na jejíž východiska tento plán navazuje a svým vyzněním zapadá do celého rámce, zejména v oblasti aktivní politiky zvyšování zaměstnanosti, růstu cestovního ruchu apod. Obec od roku 2011 spadá do euroregionu Glacensis, ve kterém probíhá intenzivní příhraniční spolupráce na rozvoji, zlepšování kvality života obyvatel a lepších podmínkách pro cestovní ruch v tomto regionu.

Strategický plán rozvoje obce i koncepce celé oblasti Broumavska je v souladu se strategií rozvoje Královéhradeckého kraje. Vize Královéhradeckého kraje, tj. „Královéhradecký kraj – místo pro kvalitní život“, se promítá do cílů samotné obce a navazuje na ni. Výchozí podmínky, totiž rovnoměrný rozvoj měst a obcí, vysoká kvalita života obyvatel, posilování konkurenceschopnosti a vzdělanostní strukturu regionu, jsou integrovány do plánu rozvoje. Plán rozvoje obce Otovice je tak v souladu s nadřazenými strategiemi rozvoje.

A. ANALYTICKÁ ČÁST

A.1 Charakteristika obce

1. Území

	znak
	vlajka
status:	obec
LAU 2 (obec):	CZ0523 574317
kraj (NUTS 3):	Královéhradecký (CZ052)
okres (LAU 1):	Náchod (CZ0523)
obec s rozšířenou působností:	Broumov
pověřená obec:	
historická země:	Čechy
katastrální území:	Otovice u Broumova
katastrální výměra:	10,59 km ²
počet obyvatel:	363 (1. 1. 2014)
zeměpisné souřadnice:	50°33'26" s. š., 16°23'16" v. d.
nadmořská výška:	354 m n. m.
PSČ:	549 72
zákl. sídelní jednotky:	1
části obce:	1
katastrální území:	1
adresa obecního úřadu:	Otovice 196 54972 Otovice u Broumova
starosta / starostka:	Petr Novák
Oficiální web: www.obecotovice.cz E-mail: obec.otovice@tiscali.cz	

Vesnice Otovice spadá do okresu Náchod a náleží pod Královéhradecký kraj. Příslušnou obcí s rozšířenou působností je město Broumov. Obec Otovice se rozkládá asi dvacet pět kilometrů severovýchodně od Náchoda a šest kilometrů jihovýchodně od města Broumova. Obec geograficky a turisticky řadíme do Kladského pomezí. Území této menší vesnice trvale obývá asi 360 obyvatel. Obec je vzdálená přibližně 2 km od polských hranic. Správní území má celkovou rozlohu 1059 ha. Katastr obce se nachází v nadmořské výšce 354 m. n. m.


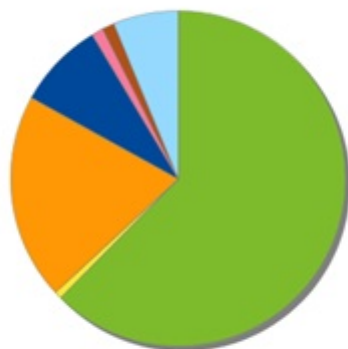


Obecná charakteristika

	31. 12. 2014
Katastrální plocha (ha)	1059,26
Počet katastrů	1
Počet částí obce	1
Nadmořská výška (m nad mořem)	354
První písemná zpráva (rok)	1300

Druhy pozemků (ha)

	31. 12. 2013	31. 12. 2014
Celková výměra	1 059,26	1 059,26
Zemědělská půda	879,45	879,45
Orná půda	661,10	661,10
Chmelnice	-	-
Vinice	-	-
Zahrada	7,34	7,34
Ovocný sad	-	-
Trvalý travní porost	211,01	211,01
Nezemědělská půda	179,81	179,81
Lesní pozemek	89,49	89,49
Vodní plocha	11,66	11,59
Zastavěná plocha a nádvoří	12,30	12,30
Ostatní plocha	66,36	66,43



Ochrana přírody, ochranná pásma

Celé území obce Otovice je součástí CHKO Broumovsko. Do části obce zasahuje národní přírodní rezervace Broumovské stěny.

Broumovský výběžek ve východních Čechách, ohraničený věncem hor Javořích, Stolových a Jestřebích, je malebná krajina s ostrůvky divoké přírody, známá především svými rozsáhlými skalními městy a unikátní církevní a lidovou architekturou. Staleté osídlení a hospodaření dalo vzniknout ekologicky a esteticky cenné oblasti, jedinečné v rámci celé naší země. Mozaika lesů a zemědělských pozemků, doplněná menšími sídly a liniemi stromořadí, remízky a drobnými stavbami, je protkaná sítí potoků a ozdobená skupinami skal a tajemnými skalními městy. Jako strážci se nad ní tyčí stolové hory Ostaš, Bor, Broumovské stěny a polská Hejšovina.

Adršpašsko-teplické skály a Broumovské stěny, první proslulé rozsáhlým skalním městem, druhé podivuhodnými skalními útvary, jsou nejcennějšími částmi zdejší přírody, kde na specifický pískovcový reliéf a s ním související inverzní klima jsou vázány vzácné druhy květeny a zvířeny. Zdaleka však nejsou jedinými přírodními klenoty v oblasti: na stovkách lokalit je zaznamenán výskyt vzácných a zranitelných druhů, rozmanitých biotopů a zajímavých výtvarů neživé přírody. Význam některých lokalit se odráží v jejich vyhlášení za maloplošná zvláště chráněná území a lokality soustavy Natura 2000.

Základní údaje

Rok vyhlášení:	1991
Rozloha:	410 km ²
Maloplošná zvláště chráněná území v CHKO:	2 národní přírodní rezervace, 1 národní přírodní památka, 3 přírodní rezervace, 5 přírodních památek
Jiné údaje:	V působnosti Správy CHKO Broumovsko je i národní přírodní památka Babiččino údolí. Na území CHKO Broumovsko je vyhlášeno 8 evropsky významných lokalit a ptačí oblast.



Území je rozděleno do čtyř zón ochrany přírody. Nejcennější je území I. zóny, která zahrnuje zejména přírodní ekosystémy pískovcových skalních oblastí i dochované zbytky přírodě blízkých lesů na těžko přístupných lokalitách a údolní nivy s větší biologickou rozmanitostí. Tvoří přibližně desetinu celkové plochy CHKO

II. zóna CHKO (zabírá 14% území CHKO) zahrnuje lesy s různou, někdy značně změněnou druhovou skladbou, od starších, kvalitních listnatých a smíšených porostů až po čistě jehličnaté monokultury. Porosty jsou většinou stejnověké. Na zemědělské půdě tvoří II. zónu polokulturní až kulturní travinné

porosty.

Největší část, více než tři čtvrtiny území zaujímají III. a IV. zóna. Jsou tvořeny zemědělskými pozemky a lesy s různou druhovou skladbou, vesměs jehličnaté, ale občas i velmi kvalitní smíšené a listnaté porosty menšího rozsahu, které nelze zahrnout do II. zóny a sídelními útvary. Lesy ve IV. zóně jsou menšího rozsahu, obklopené rozsáhlými plochami zemědělské půdy. IV. zóna je vymezena v prostoru Broumovské kotliny, nový návrh zonace počítá s jejím podstatným zmenšením. Nově by však měla zahrnout i některé sídelní útvary, které jsou nyní součástí III. zóny.

V r. 2004 byl veřejně projednán a schválen Plán péče o CHKO Broumovsko platný do r. 2013. Tento dokument je hlavním odborným podkladem pro rozhodování Správy CHKO. Jsou v něm stanoveny cíle ochrany přírody a nástroje k jejich dosažení.

Ke zlepšení stavu chráněného území využívá Správa dotační programy Ministerstva životního prostředí. Kosení luk, výsadby stromořadí a solitérních dřevin, zvyšování podílu buku a jedle v lesích, péče o památné stromy, ostraha hnízd sokola a opatření na ochranu obojživelníků při jarním tahu podporuje Program péče o krajinu. Zakládání nových vodních ploch a obnovu mokřadů a přírodního charakteru toků umožňuje Program revitalizace říčních systémů.


Živou pamětí krajiny jsou památné stromy. V CHKO požívá ochrany institutu památného stromu 20 výjimečných stromů. U každého je umístěn panel s informacemi o jeho druhu, rozměrech, stáří a ošetřování, někdy i pověst spojená se stromem.

Výskyt některých druhů rostlin, živočichů nebo přírodních stanovišť je v CHKO významný i z celoevropského hlediska. Ptačí oblast evropské soustavy chráněných území Natura 2000 byla vyhlášena v lednu 2005 pro ochranu sokola stěhovavého a výra velkého. Zahrnuje všechny významné pískovcové celky na Broumovsku, které jsou pro tyto druhy ideálním životním prostředím. Pro ochranu mihule potoční jsou na národní seznam evropsky významných lokalit zařazeny části toků Metuje a Dřevíče. Pro svůj výskyt vzácných biotopů byly na tento seznam zařazeny také Adršpašsko-Teplické skály, Broumovské stěny a dosud nechráněná lokalita Žaltman.

Národní přírodní rezervace Broumovské stěny

Národní přírodní rezervace Broumovské stěny (pol. Broumowskie Ściany) byla vyhlášena v roce 1959 na rozloze 638 ha k ochraně krajinářsky významného nesouměrného hřebtu (kuesta) Broumovských stěn s řadou skalních měst. Nalézá se asi 4 km západně od města Broumov v okrese Náchod.

Broumovské stěny z kvádrových pískovců středního turonu tvoří přirozenou hranici mezi Polickem a samotnou Broumovskou kotlinou. V závislosti na úklonu vrstev jsou svahy směrem do Polické pánve mírné, zato k severovýchodu do rovinaté Broumovské kotliny spadá hřeben stěnami.



Severní polovina Broumovských stěn se jeví jako jednoduchý a úzký asymetrický hřbet (typická kuesta), který od výrazného Honského Špičáku (652 m n. m.) přechází na jihovýchodě přes Strážnou horu (688 m n. m.) a Loučnou horu (647 m n. m.) do mírně ploché sníženiny u obce Slavný. V průběhu celého hřbetu jsou v nejvyšších částech kolmé a převislé skalní stěny, v některých partiích až 50 m vysoké (Strážní hora, Hvězda, Supí hnízdo aj.). Mírně ukloněné svahy k jihozápadu jsou členěné několika hlubokými a dlouhými skalními kaňony. Nejznámější z nich je Kovářova rokle. V blokových akumulacích se nacházejí pseudokrasové jeskyně, protékané podzemním tokem (suťové jeskyně). Podobný ráz mají i některé další dlouhé rokly (Hruškova, Hájkova apod.), které rovněž odvodňují jihozápadní svahy Broumovských stěn směrem na řeku Metuji.

I severovýchodní svahy jsou členěné skalními roklemi se stejně divokou modelací, ty však vzhledem k prudkým svahům tohoto úbočí mají jen krátký průběh. V jejich dnech, zahlcených mocnými blokovými sutěmi, se nacházejí podzemní systémy pseudokrasových suťových jeskyní, z nichž jeskyně "Pod Luciferem" je svou délkou 395 m nejdelší a nejrozsáhlejší jeskyní v Broumovských stěnách. Jižní polovina Broumovských stěn od obce Slavný až po sedlo Machovský kříž na jihovýchodě nabývá složitější morfologii. Vlivem zvětšené frekvence tektonických poruch má zde terén podobu rozsáhlých pískovcových strukturních plošin s výrazným uplatněním pseudokrasového reliéfu. Na jihovýchodě je to plošina Signálu (708 m n. m.), příkře spadající do údolí Židovky a k zdrojnicím Bělského potoka. Okraje i povrch plošiny jsou modelovány pestrými tvary selektivního zvětrávání pískovců i svahovými gravitačními pohyby a jsou rozčleněné roklemi a soutěskami i do menších skalních měst.

Plošina Božanovského Špičáku (773 m n. m.) je nejvyšší částí celých Broumovských stěn. Má rovněž velmi bohatou a pestrou pseudokrasovou modelaci s uplatněním selektivního zvětrávání a gravitačních procesů. Je také známa výskytem velkého počtu tzv. skalních hřibů, dále i skalních mís a různých typů škrapů.

Poslední strukturní plošinou Broumovských stěn je pískovcové plató mezi vrcholy Velké kupy (708 m n. m.) a Koruny (769 m n. m.). Plošina výrazně vystupuje příkrými a vysokými srázy nad plochou Broumovskou kotlinu, opět s pestrá pseudokrasová modelací.

Členitá morfologie především okrajů těchto strukturních plošin podmiňuje i početný výskyt podzemních prostor jeskynního až propastovitěho charakteru.

Česká část Stolových hor, která je zařazena v NPR Broumovské stěny, se nachází jihovýchodně od Machovského sedla. Geologicky a geomorfologicky je pokračováním Broumovských stěn. Polská část Stolových hor navazuje na Broumovské stěny a je součástí NP Stolové hory. Nejvyšším vrcholem polské části je Velká Hejšovina (Szczeliniec Wielki).

Nejzajímavější partie Broumovských stěn jsou zpřístupněné hustou sítí turistických značených cest a stezek, které umožňují poměrně pohodlný průchod jinak těžko prostupného terénu.

Četné vyhlídkové vrcholy (Hvězda, Supí koš, Koruna, Ruprechtický Špičák, Božanovský Špičák a další) poskytují výhledy nejen na blízký skalní terén a další okolí Policka a Broumova, ale i k dalekým

obzorům s charakteristickou konturou hřebenů Krkonoš, Sovích hor, Orlických a Bystřických hor a přes polskou Kladskou kotlinu až po vzdálený Králický Sněžník a Jeseníky.

Nejvíce navštěvovanou partií Broumovských stěn je Hvězda (671 m n. m.), která je i velkou křižovatkou turistických cest. Přitažlivostí tohoto místa je nejen výhled do Broumovské kotliny s pohraničními horami v pozadí, ale také známá barokní kaple, postavená v letech 1732–33 podle plánů K. I. Dientzenhofera a oblíbená turistická chata, postavená ve švýcarském slohu.

V těsné blízkosti Broumovských stěn u obce Suchý Důl mělo docházet v letech 1892-1895 k 23 zjevením Panny Marie Suchodolské tehdy čtrnáctileté Kristině Ringlové. Církevníky (dodnes) tyto události neuznala.

Rezervací prochází rozvodí mezi Severním mořem a Baltským mořem. Od října 2014 je Geopark Broumovsko kandidátským územím pro statut Národního geoparku.

Ochrana přírody zde podléhá a řídí se přísnými stanovenými pravidly, která samozřejmě výrazně ovlivňují další rozvoj obce, veškerou výstavbu a nové investiční záměry.

Historie

Otovice leží v severní části okresu Náchod v oblasti Broumovského výběžku, téměř na okraji vlivu nadřazených středisek osídlení. Poloha v pohraničním hornatém terénu stranou hlavních koncentračních os měla zásadní vliv na dosavadní rozvoj obce. Ves vznikla asi kolem roku 1253. Rozkládá se v délce 4 km podél řeky Stěnavy až na státní hranici s Polskou republikou. Původně zde byl jen dvůr, patřil k Velké Vsi. Postupným zabíráním krajiny břevnovským klášteřem docházelo k zakládání vesnic, tedy i Otovic. Název vesnice vznikl pravděpodobně kolem roku 1300 podle zakladatele Oty. Původními obyvateli vesnice byli Němci, kteří měli s klášteřem sjednané smlouvy o bezplatné užívání půdy po dobu 16 let. Nejprve však museli vymýtit lesy a zúrodnit půdu. V Otovicích se konala každoročně na svátek Jiřího tradiční pouť pod kostelem, který patřil obci Martínkovice. Tradiční zábavy se konaly v hostinci „Na písku“ pod kostelem. Hostinec postavil klášter v roce 1536. Již v roce 1560 ji odprodal opat Jan z Chotova do soukromých rukou. Na louce před hostincem se každoročně konaly ohromné poutě, Georgsfest, broumovským dialektem Jerchafest, nemající v celém kraji obdoby. Na poutě se sjížděli návštěvníci ze široka daleka a užívali si přes dvě stě atrakcí a stovky stánků, ve kterých se dalo koupit úplně všechno. Tradice se zachovala i po válce, ale s výstavbou zemědělského areálu vše zaniklo. V těchto místech stojí též morový sloup z roku 1639. Dnes se koná každoročně jen pouťová zábava a výstava drobného zvířectva v prostoru u kostela sv. Barbory v Otovicích. Kostel sv. Barbory byl postavený patrně podle plánů Kiliána Ignáce Dientzenhofera. Podle dochovaných záznamů bylo s jeho stavbou na místě původní dřevěné kaple započato v roce 1725, kostel byl vysvěcen v roce 1726 a o rok později i dokončen. Původní dřevěný kostelík, patřící protestantům byl v roce 1724 zbourán. Asi nejcennější památkou je v současné době uvnitř otovického kostela oltář v jižní střední kapli, který byl původně oltářem hlavním. Reliéfy z oltářních křídel a další plastiky byly uloženy v depozitáři a v broumovském muzeu. V muzeu najdete i pozdně gotický deskový obraz Ukřižování, který je původně z otovického kostela a je jedinečnou památkou svého druhu v celém regionu. Ve 30. letech byl u kostela zřízen památník padlých v 1. světové válce, jehož autorem je trutnovský sochař Emil Schwandtner. Na úplném konci Otovic po pravé straně řeky Stěnavy stojí barokní mlýn, zvaný Umlaufův, jehož nedochovaná mlýnice je datována rokem 1776, klenák nad sklepem nese dokonce letopočet 1772. V objektu se dochovaly i klenuté stropy a další původní architektonické prvky, především však jeho celkový ráz včetně reprezentativního loubí. Ostění a zárubně, ale i dekorace fasády jsou zhotoveny z červeného pískovce, pro Broumovsko typického. Mlýn je budovou s největším užitím červeného pískovce na Broumovsku. V nice nad římsou je osazena skvostná soška sv. Floriána, jež pyšně vévodí štítu obytné části mlýna. Budova i její majitelé jsou však od nepaměti

sužování častými povodněmi. V důsledku polohy při nízkých březích Stěnavy bývají povodněmi často zasaženy celé Otovice. Obec má i bohatou historii ve školství. První učitel se v obci objevil v roce 1788. Budova školy (dnešní OÚ) se začala stavět až v roce 1872, v roce 1873 byla vysvěcena a v roce 1874 se v ní začalo učit. V některých letech ji navštěvovalo až 100 dětí, škola byla dvoutřídní. Pár českých dětí dojíždělo, ale do české školy do Broumova. V budově školy byla umístěna obecní knihovna, knihovníka dělal učitel. I po válce byla škola dvoutřídní. V roce 1973 se začalo s rekonstrukcí budovy. Výuka nebyla již nikdy obnovena. V Otovicích bylo každoročně „na handlu“ několik českých dětí, hlavně z okolí Hronova a Náchoda. Německé děti byly pak zase v českých rodinách, aby se zdokonalily v českém jazyce. Dobrovolný spolek hasičů byl založen v roce 1879, ale až v roce 1939 obec zakoupila motorovou stříkačku. Kromě hasičů byl v obci myslivecký (střelecký) spolek, dívčí pěvecký spolek, smíšený pěvecký sbor, jazzová kapela, dechová kapela, sportovní spolek atletů a fotbalistů. Hřiště bylo na tom samém místě, jako je dnes. V obci se dokonce vyučovalo i hudbě. 5. 4. 1889 projel obcí první osobní vlak. Stalo se tak poté, co trať Meziměstí-Broumov byla prodloužena do Střední Stěnavy s připojením do Nové Rudy. Už tehdy zřídily Rakouské státní dráhy v obci dvě zastávky. Obec se proslavila i těžbou vápence. Vápenky vznikly v druhé polovině 18. století. Těžba postupně ustávala a teprve ve 30. letech 20. století byla opět obnovena. Byl postaven mlýn na mletí vápence a pece na pálení vápna. Vápno se vozilo po železnici až do kraje, a protože nebylo kvalitní (mělo šedou barvu), používala se k vápnění polí. Za protektorátu byl vývoz do Čech zakázán. Kvůli válce byl také nedostatek pracovních sil. A tak před koncem 2. světové války těžba ustala úplně a již se nikdy neobnovila. Po vzniku Československa žila ve vsi česká menšina, byli to převážně zaměstnanci celnice a finanční strážě. Obec byla dost bohatá, protože zde byla velmi úrodná půda. Svou roli sehrála i dráha, která přes Otovice pokračovala až do Klodska. Úředním jazykem byla němčina, ale písemnosti úřady vydávaly v češtině i němčině. České obyvatelstvo je v obci od roku 1945, kdy začalo osídlování pohraničí. V obci není žádný průmysl, převažuje zemědělská výroba. Vrch Hoprich býval slovanské hradiště. Zalesněn byl z velké části až po válce. Sráz nad řekou Stěnavou je erozní nárazový břeh, kde se nacházejí rostlinné zbytky z období permu, přesličky, plavuně a další zkameněliny. O tom, že se na Hoprichu pěstoval mimo jiné i chmel, svědčí jeho hojný výskyt do dnešních dnů, kdy se zde v době sklizně dá nasbírat i několik metrů chmelových šištic. Suťový terén poskytuje bohatou nabídku úkrytů zemním obratlovcům a bezobratlým živočichům. Osu větší části zastavěného území Otovic tvoří silnice II/302, spojující hraniční přechod, Otovice, Broumov a Meziměstí. Paralelně se silnicí II/302 prochází údolím řeky Stěnavy také železniční trať z Meziměstí a Broumova, která ve stanici Otovice - zastávka končí. V obci je vybudována pouze základní občanská vybavenost, která je soustředěna převážně do centra obce. Dominantou centra obce je kostel sv. Barbory. Zastavěné území obce je tvořeno z velké části lidovou architekturou, charakteristickou pro tuto oblast.

Významné osobnosti

- Hugo Scholz (1896 - 1967), redaktor Agrárních novin, vydavatel regionálních německých novin, povídkář, romanopisec.
- Franz Vaisser, sedlák, v l. 1925 - 29 člen pražského parlamentu.
- Dominik Prokop, (1890 - 1970), syn sedláka z Otovic, poslední benediktinský opat broumovského kláštera a po odsunu první opat v Rohru.

2. Obyvatelstvo

Demografická situace

K 31. 12. 2015 měla obec Otovice 349 obyvatel - 178 mužů, 171 žen. V tomto roce se v obci 2 děti narodily, 3 občané zemřeli, 14 se jich přistěhovalo a 14 odstěhovalo. Z průběhu uplynulých let je zřejmé, že se počet obyvatel v obci každým rokem snižuje. Z průzkumu za 8 let zpětně žije v obci o 33 obyvatel méně.

	2008	2009	2010	2011	2012	2013	2014	2015
Celkem	382	381	380	369	364	363	354	349
Ženy	193	194	193	181	179	180	176	171
Narození	3	2	2	3	2	4	2	2
Zemřelí	7	3	3	7	7	4	5	3
Přistěhovalí	12	7	9	3	11	6	8	14
Vystěhovalí	12	7	9	11	11	7	14	14
Děti	54	0	0	0	41	41	34	0
Produktivní věk	276	0	0	0	261	254	250	0
Senioři	52	0	0	0	62	68	70	0

Rozložení věkových skupin



Věkové skupiny rozložené v roce 2014:

Počet obyvatel celkem: 354

Počet obyvatel ve věku 0 - 14 let: 34

Počet obyvatel ve věku 15 - 64 let: 390

Počet obyvatel ve věku 65 a více let: 70

Vývoj počtu obyvatel

2006: 398
2007: 386
2008: 382
2009: 381
2010: 380
2011: 369
2012: 364
2013: 363
2014: 354



[údaje k 31. 12. uvedeného roku]

Obyvatelstvo dle nejvyššího dosaženého vzdělání

		Celkem	muži	ženy
Obyvatelstvo ve věku 15 a více let		311	162	149
z toho podle stupně vzdělání	bez vzdělání	-	-	-
	základní včetně neukončeného	66	28	38
	střední vč. vyučení (bez maturity)	165	108	57
	úplné střední (s maturitou)	57	19	38
	nástavbové studium	5	1	4
	vyšší odborné vzdělání	1	-	1
	vysokoškolské	9	1	8

Zdrojem údajů o vzdělanostní struktuře je Sčítání lidu z roku 2011. V obci Otovice ve věku od 15 let žije 53% obyvatel, kteří dosáhli středního vzdělání. Celkem 21% lidí má pouze základní nebo neukončené

vzdělání, 18% lidí ukončilo své vzdělání maturitní zkouškou, téměř 3% obyvatel je vysokoškolsky vzdělaná a 2 % obyvatel má nástavbové studium.

Sociální situace

Národnostní menšiny

V obci Otovice je zastoupena téměř 97% česká národnost. S národnostními menšinami obec žádný problém nemá.

Národnostní složení obce

Česká: 96.83%
Moravská: 0.26%
Slezská: 0.26%
Slovenská: 1.85%
Romská: 0.00%
Polská: 0.26%
Německá: 0.00%
Ruská: 0.26%
Ukrajinská: 0.00%
Vietnamská: 0.00%
Ostatní: 0.26%
Nezjištěno: 0.00%

(data uvedená k 31. 12. 2014)

V historii obce je statisticky prokázáno, že největším zastoupením v obci od roku 1885 byli občané německé národnosti. Původní obyvatelé byli většinou katolického vyznání, ale byli zde i protestanti, babtisté a několik jehovistů.

Statistika počtu obyvatel:

- v roce 1885: 1148 obyvatel německé národnosti
- v roce 1900: 1028 Němců, 2 Češi a 11 jiné národnosti, celkem zde žilo 1041 obyvatel
- v roce 1920: 979 Němců, 11 Čechů, 23 jiných, celkem 1013 obyvatel
- v roce 1930: 903 Němců, 29 Čechů, 24 jiných, celkem 956 obyvatel
- v roce 1939: 874 Němců, Češi a ostatní byli vystěhováni

Obec nemá problémy se sociálně vyloučenými lokalitami, s výskytem sociopatologických jevů, národnostními menšinami a ani se sociálně slabými obyvateli či skupinami obyvatel.

Spolková, osvětová a informační činnost

Obec je na spolky a kluby velmi bohatá. V současné době působí v obci celkem 7 spolků, které se v obci starají o velmi bohatý program.

- Barborky
- Klub důchodců
- Sbor dobrovolných hasičů
- Český svaz chovatelů
- Myslivecké sdružení
- TJ Sokol Otovice
- ZKO Otovice

Barborky z. s.

Barborky jsou spolek maminek, babiček a tet, které chtějí se svými potomky něco podnikat a zároveň se sejit s ostatními rodiči. Na každý měsíc mají naplánované akce v podobě vyrábění dekorací na velikonoce, vánoce nebo výrobky charakterizující daný měsíc. Pořádají výlety, maškarní plesy pro děti doplněné soutěžemi.



Klub důchodců

V únoru roku 1991 bylo založeno Sdružení důchodců české republiky v Otovicích s počtem 20 členů. Noví členové postupně přicházeli a odcházeli, takže v květnu 1992 bylo 42, v září 45, v roce 1995 50 členů.

V roce 1997 organizace měla 51 členů, postupně v roce 2005 39 členů a v roce 2010 42 členů. V tomto roce se na výroční schůzi odhlasovalo, že Klub důchodců vystoupí ze Sdružení důchodců české republiky a zůstane spolkem při OÚ Otovice. Vznikl tedy Klub důchodců Otovice při OÚ, jeho činnost řídí výbor. Hospodaření Klubu důchodců je zajišťováno z vlastních zdrojů, na činnost přispívá OÚ.

Program společných akcí pořádaných 4x za rok je zaměřen na tradice ročního období, často i s malou výstavkou, vzpomínky na mládí i dění. Sousedským povídkám se členové spolku snaží, aby nikdo nebyl sám. Každý rok spolek připravuje dvoudenní Tradiční pouťovou výstavu s pohoštěním pro členy i ostatní občany.

V rámci přeshraniční Česko - Polské spolupráce se účastní akcí Klubu seniorů v Tlumaczowie. Jejich členy lidé ze spolku zvou na akce pořádané v Otovicích. Již řadu let spolek navštěvuje v Ščinawce Sředniej soutěž Velikonoční a Vánoční stoly.

Z různých akcí jsou pořizovány fotografie, které jsou využívány do kroniky, nebo pořízení prezentací ke společnému zhlédnutí při akcích.

Členové Klubu důchodců se v hojném počtu účastní akcí pořádaných OÚ. Klub má nyní 33 členů.

Členové výboru Klubu důchodců společně se zástupcem OÚ v Otovicích navštěvují občany, kteří slaví významná životní výročí.

ZKO Otovice

Počátek činnosti ZKO Broumov (původně ZKO Otovice u Broumova) se datuje již k osmdesátým letům minulého století, kdy pod hlavičkou tehdejšího Svazarmu započal výcvik psů všech možných plemen a ras.

V porevolučním období, přesněji v roce 1990, byla skupina nadšenců a milovníků psů zastřešena ČKS, jenž je jejím patronem do dnešní doby. Ať však chod organizace řídil kdokoliv, jediné, co se změnilo, byl kmenový stav členů. Věkové spektrum členské základny je hodně rozmanité. Do spolku docházejí jak "náctiletí", tak i kynologové v důchodovém věku. Zastoupení psích miláčků je rovněž pestré. Spolek pracuje se dvěma družstvy - štěňata a dospělí. Plemenná skladba psů se oproti minulým letům výrazně změnila. Zatímco v minulosti převládali němečtí ovčáci, dnes tomu už tak není. V oblibě je několikanásobně předběhli labradorští retrívři, kteří, co do množství, suverénně kralují. Jediní ovšem nejsou. Majestátně se ve spolku blýská italské cane corso, rhodéský ridgeback, stafordšírský teriér, nepočítaně kříženců a v neposlední řadě třeba briard, elderteriér, či novofundlandský pes.

Výcvik je přizpůsoben potřebám psů a požadavkům jejich páníčků a paniček. Ve spolku je k vidění služební kynologie, sportovní i prvky agility. Posledně jmenovanou agility má spolek v úmyslu ještě více rozšířit. Co je však pro spolek nosné a směrodatné, je socializace všech psů, bez ohledu na stáří a rasu. Je to priorita, na kterou kladou největší důraz.

Činnost klubu není zanedbatelná. Pořádá vlastní klubové závody, u kterých si všichni užijí spousta legrace. Tím procvičují a ověřují schopnosti páníčků i jejich svěřenců. Vzájemnou a zdravou rivalitou směřují k jedinému. Lépe nahlédnout pod pokličku kynologické kuchyně a dokázat sobě i okolí, že pes není jen bezduché zvíře, ale i kamarád i pomocník v jedné osobě. Tímto ovšem aktivity spolku nekončí. V minulých letech jako každoročně pořádali dětské dny, ukázky pro školy a tábory i veřejná vystoupení. Největší poklonou se spolku staly oslavné články v Otovickém plátku a dokonce i v Náchodských novinách.

Výcvikový prostor a klubovna ZKO se nachází přibližně 3 km od Broumova, ve směru k hraničnímu přechodu s PLR, Otovice-Tlumačov. Je situován do prostoru mezi řekou Stěnavou a železniční tratí, v blízkosti dnes již zrušené vlakové stanice, Otovice - Zastávka.

Výcvik je z větší části směřován na poslušnost a ovladatelnost psa a jeho chování na veřejnosti. Prostor cvičiště je vybaven také překážkami, pro rozvoj obratnosti. Všichni členové se v rámci svých možností a schopnosti psa, mohou zúčastnit sportovních akcí, a zkoušek pořádaných ČKS a jednotlivými ZKO.



Informování o dění v obci

Informace o dění v obci jsou předávány tradičním způsobem pomocí vývěsných tabulí. Obec má své webové stránky, kde se lidé dočtou o potřebných informacích, ať už o dění v zastupitelstvu, dění v obci nebo zde mohou najít rozpis svozu komunálního odpadu. V obci také vychází Otovický zpravodaj, který je k nahlédnutí také na webových stránkách obce.

3. Hospodářství

Ekonomická situace

Hospodářská situace obce je velice ovlivněna hospodářskou situací regionu, která ovlivňuje trh práce, výši nezaměstnanosti apod.

V obci je evidováno celkem 80 podnikatelských subjektů, právnických nebo fyzických osob. U 43 z nich je evidována podnikatelská aktivita. Z toho počtu jsou 3 subjekty právnické. Největší zastoupenou skupinou z hlediska právní formy jsou živnostníci, tedy podnikající fyzické osoby, kterých je celkem 40 z aktivních 43 ekonomických subjektů. Zaměření dle ekonomických činností je poměrně různorodé, zastoupeno je zemědělství, lesnictví, velko a maloobchod, pohostinství a ubytování apod. Zajímavé je, že v obci je velice pestrá nabídka řemesel, od tesařství, pokrývačství, klempířství přes truhlářství až po zámečnictví a pěstování ekologické zeleniny a výrobu bio mléčných výrobků.

Z celkové výměry 1 059,28 ha, na které se obec rozprostírá, je malá část zastoupena v nezemědělské půdě (17% = 179,91 ha). Z této rozlohy tvoří většinu lesy (89,49 ha) a ostatní plochy (66,81 ha). Z celkové výměry zemědělské půdy (879,36 ha) tvoří většinu orná půda (661,10 ha), dále trvalý travní porost (210,93 ha) a zahrady (7,33 ha).

Podnikatelské subjekty podle právní formy

Období: 31. 12. 2015

	Registrované podniky	Podniky se zjištěnou aktivitou
Celkem	80	43
Fyzické osoby	71	40
Fyzické osoby podnikající dle živnostenského zákona	51	28
Fyzické osoby podnikající dle jiného než živnostenského zákona	7	3
Zemědělství podnikatelé	12	8
Právnícké osoby	9	3
Obchodní společnosti	2	1
akciové společnosti	.	.
Družstva	.	.

Podnikatelské subjekty podle převažující činnosti

Období: 31. 12. 2015

	Registrované podniky	Podniky se zjištěnou aktivitou
Celkem	80	43
A Zemědělství, lesnictví, rybářství	21	15
B-E Průmysl celkem	12	7
F Stavebnictví	10	5
G Velkoobchod a maloobchod; opravy a údržba motorových vozidel	11	4
H Doprava a skladování	5	3
I Ubytování, stravování a pohostinství	3	2
J Informační a komunikační činnosti	1	1
K Peněžnictví a pojišťovnictví	4	1
L Činnosti v oblasti nemovitostí	1	.
M Profesní, vědecké a technické činnosti	5	2
N Administrativní a podpůrné činnosti	.	.
O Veřejná správa a obrana; povinné sociální zabezpečení	2	1
P Vzdělávání	.	.
Q Zdravotní a sociální péče	1	1
R Kulturní, zábavní a rekreační činnosti	1	.
S Ostatní činnosti	3	1
X nezařazeno	.	.

Atraktivita cestovního ruchu - přírodní, kulturní, turistické cíle

Obec Otovice lidem nabízí zajímavá místa pro turistiku. Jedním z takových míst jsou dvě maloplošná chráněná území při řece Stěnavě - Hoprích a U zastávky. Obě území spadají do 1. zóny CHKO. Přímo v obci Otovice se nachází barokní vodní mlýn a dominantou centra obce je kostel sv. Barbory. Občerstvení lidé najdou v restauraci U Bartošů nebo v restauraci sídlící přímo v budově Obecního úřadu - La Sahula.

Trh práce

Ke 31.12.2014 žilo v Otovicích 71% ekonomicky aktivních obyvatel (ve věku 15-64 let), což představuje 250 z celkového počtu 354 obyvatel. Z dostupných pramenů a údajů Českého statistického úřadu provozuje aktivně živnost celkem 40 obyvatel. Jedná se o velice různorodou směs podnikatelských aktivit, od řemesel, přes obchod po působení v cestovním ruchu. Ostatní obyvatelstvo za prací dojíždí, z naprosté většiny do blízkého Broumova. Obec trpí stejně jako celý region vyšší mírou nezaměstnanosti a odlivem vzdělanější pracovní síly.

4. Infrastruktura

Zásobování pitnou vodou

V oblasti zásobování pitnou vodou je situace dobrá a nevyžaduje zásadních zásahů. V obci je 100% obyvatel napojených na centrální vodovod. Vodovod Teplice II - Broumov zásobí pitnou vodou obyvatele obcí Broumov, Benešov, Janovičky, Otovice, Rožmitál a Velká Ves z vodojemu 2x250 m³ Teplice n. M. na kótě 517,6 m n. m., který je plněn přes vodojem Teplice n. M. 3000 m³ na kótě 569,0 m n. m. (voda z vrtů VS - 5, VS - 13 a VS - 15). Trasa přivaděče Broumov končí v hlavním vodojemu pro Broumov a připojené obce - ve VDJ Spořilov - v ráji 2x 650 m³ na kótě 470,0 m n. m., z něj je voda dopravována do vodojemu Broumov 600 m³ na kótě 425,4 m n. m. a přes redukční ventil osazený v šachtě jsou zásobeni obyvatelé Broumova a dolní část Heřmánkovic včetně vodojemu Heřmánkovice 2x250 m³ na kótě 456,0 m n. m., Velká Ves, Otovice, Benešov vč. vodojemu Benešov 90 m³ na kótě 440,3 m n. m. a přečerpáním z tohoto vodojemu Janovičky a Rožmitál.

Čistění odpadních vod, kanalizační síť, ČOV, technický stav

Obec Otovice vlastní kanalizaci zatím nemá a o výstavbě neuvažuje. Domy v obci mají vlastní čističky. V okolních obcích se budují veřejné kanalizační sítě s napojením na broumovskou ČOV. Toto řešení však nejde provést mimo jiné i v Božanově a Šonově. Proto zastupitelstvo obce v roce 2015 rozhodlo o finanční podpoře 10.000 Kč. Finanční částka byla vyplacena stavebníkům s trvalým pobytem v Otovicích, kterým byla povolena vodoprávním úřadem stavba vodního díla, a to čistírny odpadních vod nebo biologického septiku s dočišťovacím zařízením (filtrem) nebo stávajícího biologického septiku, který bude doplněn o dočišťovací zařízení (filtr). Tato vodní díla slouží k přečištění odpadních vod z rodinných domů v katastrálním území Otovice u Broumova. Finanční podpora byla vyplacena stavebníkovi po předložení platného souhlasu s užíváním stavby vydaným Městským Úřadem Broumov, Odborem životního prostředí

(vodoprávním úřadem). Finanční podpora u bytových domů byla řešena individuálně zastupitelstvem obce na základě předložené žádosti. Finanční podpora měla motivovat vlastníky nemovitostí k rychlejšímu řešení čištění odpadních vod. Schválená finanční podpora byla jednotná bez ohledu na to, o jaký rozsah stavebních prací se bude jednat, zda půjde o stavbu kompletní ČOV nebo pouze o filtr. Důvodem je, že pokud stavebník v současnosti doplňuje septik pouze o filtr, musel někdy v minulosti investovat do septiku. Důležitý pro vyplacení podpory byl platný souhlas s užíváním stavby vydaný Městským úřadem Broumov, Odborem životního prostředí. Tímto souhlasem si vlastník zajistil, že čištění a vypouštění odpadních vod je prováděno v souladu s platnou legislativou. Finanční podpora byla vyplacena zpětně i stavebníkům, kteří stavbu provedli v předchozích letech.

Obec nemá na svém území zaveden plyn.

Zásobování teplem

Zásobování teplem a teplou vodou je řešeno převážně z lokálních zdrojů a z domovních kotelen na plyn, tuhá paliva nebo elektřinu.

Stav a kapacity ostatní technické infrastruktury (elektrická síť, síť pro internet)

Pokrytí technické infrastruktury je vzhledem k poloze obce Otovice velmi špatné. V obci ani v okolí obce není telefonní vysílač, signál na mobilní síť s výjimkou operátora Vodafone je hodně slabý. Hodně podobně na tom je i pokrytí internetem a televize.

Nakládání s odpady

Dobrovolný svazek obcí se dlouhodobě zabývá vylepšením systému svozu a třídění odpadů. Z tohoto důvodu budou v krátké době všechny sběrné nádoby (popelnice) v obci opatřeny etiketou s čárovým kódem, který se načte při každém obslužení nádoby. Díky tomu získá obec informace o nádobách a o jejich vyřízení. Po jejich vyhodnocení bude možné systém upravit. Obce Dobrovolného svazku obcí Broumovsko se takto připravují na skutečnost, že od roku 2024 nebude v ČR možné ukládat komunální odpad na skládky a do té doby by měl postupně stoupat i poplatek za skládkování. Spousta obcí bude nucena zvýšit poplatky za svoz odpadů, protože využitelné nevytříděné odpady bude třeba nějakým způsobem zpracovat či energeticky využít, což se negativně promítne do nákladů. Tomuto lze předejít lepším tříděním odpadů. Z průzkumů vyplývá, že tříditelných a využitelných odpadů je v komunálním odpadu až 80%. Většina obcí a měst vytrídí pouze 20% odpadů a zbylých 60% těchto odpadů skončí na skládce jako směsný odpad, za který obec a občané zbytečně platí. Proto bude třeba vylepšit stávající systém nakládání s odpady, zejména umožnit občanům, aby mohli lépe a pohodlněji třídit.

Svozový den je v obci čtvrtek 1 x za 14 dní. Poplatek za rok 2015 i 2016 je stejný, tj. ve výši 700 Kč na obyvatele trvale přihlášeného v obci Otovice. Obec poskytuje slevy za včasné zaplacení poplatku a to ve výši 300 Kč s datem zaplacení do konce dubna téhož roku. Děti do 6 let jsou od poplatku za svoz osvobozeny.

Komunální odpad se třídí na složky:

- a) biologické odpady rostlinného původu,
- b) papír
- c) plasty včetně PET lahví
- d) sklo
- e) kovy
- f) nebezpečné odpady
- g) objemný odpad
- h) směsný komunální odpad.

Shromažďování tříděného odpadu

Tříděný odpad je shromažďován do zvláštních sběrných nádob. Zvláštní sběrné nádoby jsou barevně odlišeny a označeny příslušnými nápisy:

1. papír - barva modrá
2. plasty, PET lahve - barva žlutá,
3. sklo - barevné sklo - barva zelená, čiré sklo - barva bílá
4. kovy - barva šedostříbrná, hnědá

Do zvláštních sběrných nádob je zakázáno ukládat jiné složky komunálních odpadů, než pro které jsou určeny.

Sběr a svoz nebezpečných složek komunálního odpadu je zajišťován minimálně dvakrát ročně jejich odebíráním na předem vyhlášených přechodných stanovištích přímo do zvláštních sběrných vozidel k tomuto sběru určených. Informace o sběru jsou zveřejňovány na výlepových plochách a v místním tisku.

Nebezpečné složky komunálního odpadu lze odevzdávat ve sběrném dvoře, který je umístěn v Heřmánkovicích, v objektu firmy Marius Pedersen.

Sběr a svoz objemného odpadu, kovů a biologických odpadů rostlinného původu je druh odpadu, který nemůže být vzhledem ke svým rozměrům umístěn do sběrných nádob. Sběr a svoz objemného odpadu je zajišťován dvakrát ročně jeho odebíráním na předem vyhlášených přechodných stanovištích přímo do zvláštních sběrných vozidel k tomuto účelu určených. Informace o sběru jsou zveřejňovány na výlepových plochách a v místním tisku. Kovy lze ukládat do kontejnerů umístěných na kontejnerových stanovištích. Sběr a svoz kovů je zajišťován navíc jejich odebíráním na předem vyhlášených přechodných stanovištích přímo do zvláštních sběrných nádob k tomuto účelu určených. Informace o sběru jsou zveřejňovány na výlepových plochách a v místním tisku. Biologické odpady rostlinného původu je možné odevzdávat v době od 1. dubna do 31. října běžného kalendářního roku do kontejneru v areálu obce Otovice u hasičské zbrojnice. Otvírací doba je zveřejněna na úřední desce. Navíc je možné biologické

odpady rostlinného původu odevzdávat do kompostárny společnosti EKO Broumovsko v Křinicích. Pro předcházení vzniku biologicky rozložitelného odpadu rostlinného původu je vhodné kompostování na vlastních pozemcích. Směsný komunální odpad se shromažďuje do sběrných nádob.

Pro účely této vyhlášky se sběrnými nádobami rozumějí

- a) typizované sběrné nádoby (popelnice) určené ke shromažďování směsného komunálního odpadu,
- b) odpadkové koše, které jsou umístěny na veřejných prostranstvích v obci, sloužící pro odkládání drobného směsného komunálního odpadu.

Stanoviště sběrných nádob je místo, kde jsou sběrné nádoby trvale nebo přechodně umístěny za účelem dalšího nakládání se směsným komunálním odpadem oprávněnou osobou. Stanoviště sběrných nádob jsou individuální nebo společná pro více uživatelů. Stavebním odpadem se rozumí stavební a demoliční odpad. Stavební odpad není odpadem komunálním. Stavební odpad lze použít, předat či odstranit pouze zákonem stanoveným způsobem. Pro odložení stavebního odpadu je možné například využít služeb firmy Marius Pedersen, a.s. za úplaty.

Dopravní infrastruktura

Osu větší části zastavěného území Otovic tvoří silnice II/302, spojující hraniční přechod, Otovice, Broumov a Meziměstí. Paralelně se silnicí II/302 prochází údolím řeky Stěnavy také železniční trať z Meziměstí a Broumova, která ve stanici Otovice - zastávka končí. V obci je vybudována pouze základní občanská vybavenost, která je soustředěna převážně do centra obce. Provoz na silnici II/302 je v současnosti zakázán pro nákladní dopravu. Přesto někteří dopravci tento zákaz nerespektují, což se negativně promítá do dopravní a hlukové zátěže obyvatel, včetně negativního vlivu na některé stavby. Momentálně probíhá jednání o jejím otevření pro nákladní dopravu. Komunikace v současné době není vybavena chodníky.

Železniční doprava

Dne 26. července roku 1876 projel obcí první osobní vlak. Stalo se tak poté, co byla prodloužena choceňsko-broumovská dráha z Broumova ke státní hranici v Otovicích. Mezinárodní doprava do Střední Stěnavy s připojením do Nové Rudy, byla zahájena až v roce 1889.

V průběhu času byla doprava přes hranice do polského Slezska přerušena a vlaky končily v otovické zastávce. Od 11. prosince 2005 končí osobní vlaky o 4 kilometry dříve, v Broumově, a do Otovic již vůbec žádné vlaky nejezdí. Na traťovém jízdním řádu tratě č. 026 byly obě opuštěné otovické zastávky uváděny do prosince 2010.

Na přelomu roku 2010 a 2011 se mluvilo o obnově železničního spojení mezi Broumovem a Tłumaczowem (PL).

Místní komunikace

Obec Otovice od hraničního přechodu na východě obce až po západní hranici obce u Broumova měří cca 4 km. O údržbu silnice v zimních měsících se stará obec sama, ale technický stav místní komunikace je špatný. Odstavování a parkování vozidel obyvatel je a bude i nadále řešeno v rámci vlastních pozemků či objektů.

Turistika a cyklotrasy

V blízkém okolí obce je celá síť cyklotras a cyklostezek.

- Mezinárodní cyklotrasa č. 4020 „Stolové hory“ (126 km) v trase Velké Poříčí – Kudowa-Zdrój – Polanica-Zdrój – Otovice – Broumov – Hynčice – Meziměstí – Mioszów – Adršpach – Hronov – Velké Poříčí
- Cyklotrasa č. 4002 „Javoří hory“ v trase Hynčice – Heřmánkovice – Janovičky – Šonov – Otovice – Božanov
- Cyklostezka z Broumova do Otovic k hraničnímu přechodu - Po slavnostním otevření broumovské části cyklostezky, které proběhlo v polovině prosince, byla 29. 12. 2014 otevřena otovická část cyklostezky. Společný projekt Města Broumov, Obce Otovice a Gminy Radków (PL) s názvem „Podpora cestovního ruchu v regionu Stolových hor a Broumovských stěn – 2. etapa“. Projekt byl finančně podpořen Evropskou unií - Evropským fondem pro regionální rozvoj a státním rozpočtem ČR z Operačního programu příhraniční spolupráce Česká republika – Polsko 2007 – 2013. Celkové náklady projektu dosáhly výše 5.800.000,- Kč.
- Od zastávky ČD vychází modrá turistická značka do Božanova a dále do Broumovských stěn.

Geopark Broumovsko

Otovice jsou kandidátským územím, kde by v roce 2016 mohl vzniknout národní geopark.

Geoturismus (angl. geotourism, též geologický cestovní ruch) je forma udržitelného cestovního ruchu založeného na poznávání vývoje Země. Právě Broumovsko je regionem, kde jsou k vidění téměř všechny z fenoménů, které charakterizují světové geoparky.

Heslo slovníku jakoby bylo psané autorem, který prošel křížem krážem právě Broumovsko: Obcházel opuštěné haldy uhelného dolování pod Jestřebími horami a na nich si představil **permskou krajinu močálů**. Prošel i dávný, dnes **zkamenělý les** předchůdců dnešních jehličnatých stromů. Zastavil se snad v **bizarní krajině odkališť** měděné rudy u Jívky, přeběhl na Vysoký kámen nad Stárkovem rozeklaný soutěskou **Trpasličí rokle**, všiml si jemného krasovění skály s **Pískovcovými sloupky u České Metuje** a trpasličí krajinu vyměnil za **obří skalní města** u Teplic a Adršpachu. Pod nohama měl jeden z největších **rezervoárů kvalitní pitné vody** u nás - Polickou křídovou pánev. Po spočinutí v krajině **stolových hor** a asymetrických kopců – **kuest** překonal tu největší z nich, Broumovské stěny, aby z jejich hřebene klesl strmě o stovky metrů do Broumovské kotliny. Kotlina s úrodnou červenozemí, dříve nazývaná také „Broumovská zemička“ je orámovaná dvojím typem hornin: Za prvním z nich je slyšet hukot **druhohorního moře**, které uložilo pískovce Stěn, při obratu na sever lze vidět **vulkány z prvohor**, po nichž tu zbyl tvrdý, červenavý kámen otevřený třeba v lomu u Rožmitálu. Je málo území, kde při tak krátkém putování je vidět na tolik výrazných stop geologické historie. I kamení, barva půdy, výchozy skal, či **nálezky zkamenělých organismů** Broumovska jsou svědky zajímavé dávné historie. Mnoho informací lze čerpat třeba při návštěvě expozic „geokoutků“ v Polici nad Metují a ve Vižňově, na

naučné stezce při kamenolomu Rožmitál nebo v Teplickém skalním městě. Malé informační tabulky jsou připraveny i jinde v terénu – např. u lokality Mořská transgrese nebo Pískovcové sloupky u České Metuje.

Co je geopark?

V regionu označeném jako **geopark** lze poznávat jevy související s geologickým utvářením daného území, které však mohou být současně využívány pro udržitelný rozvoj cestovního ruchu. Značka geoparku umožňuje prezentaci geologických hodnot území a současně rozvojem cestovního ruchu pomáhá rozvoji příslušného území.

Hlavními atraktivitami geoturismu jsou tzv. **geotopy**. To jsou místa nebo objekty, které mají regionální a národní význam pro geologické vědy a reprezentují krajinu a její geologickou historii. K interpretaci geologického dědictví se využívá populárně odborný výklad někdy spojený se službami geoprůvodce. Geopark zdůrazňuje i **fenomény geomorfologické, archeologické, ekologické a historické, kulturní a esteticky hodnotné prvky krajiny**. V této souvislosti nabízí CHKO Broumovsko unikátní kamenné statky lánových vsí a barokní církevní objekty.

Nová naučná stezka upozorňuje na geologické fenomény Broumovska. Na méně známé, ale atraktivní lokality krajiny Broumovského výběžku chce upozornit nový projekt Agentury pro rozvoj Broumovska – „Naučná stezka Broumovskem za příběhy Země. A bez kopání!“

Novou naučnou stezku tvoří čtyřicet informačních tabulek rozmístěných po celém Broumovsku – u Broumova, Meziměstí, Police nad Metují, České Metuje nebo Adršpachu a jinde. Jde například o lokality Hynčický lom, Heřmánkovické údolí, písňík v Bohdašíně nebo lom u Alpské Vísky v Meziměstí. Na každé tabulce se nachází základní textová informace o lokalitě s fenoménem zajímavým z hlediska geoturistiky a také QR kód, který například pomocí chytrého telefonu odkáže na podrobnější materiály umístěné na webových stránkách geopark.broumovsko.cz. Jde o lokality, které dosud nejsou v terénu doplněny žádnou jinou informací. Některé geologické fenomény patří k nejnavštěvovanějším přírodním lokalitám střední Evropy a jsou přísně chráněny. Projekt naučné stezky může přispět k rozptýlení návštěvnosti a rozšíření informovanosti veřejnosti o významu přírodního dědictví. Stezka popularizuje některé geologické fenomény Broumovska, které nejsou dosud s tímto regionem veřejností spojovány.

Díky podpoře Ministerstva životního prostředí se podařilo tento projekt rozšířit a v roce 2016 vzniká další tematická provázanost společnosti Agentury pro rozvoj Broumovska a Geoparku Broumovsko. Lektori environmentální výchovy APRB chystají od jara 2016 nové vzdělávací programy, zaměřené na geologii, které jsou určeny především školním kolektivům z mateřských, základních i středních škol s mezinárodním přesahem.

Některé přírodní lokality Broumovska





Dopravní obslužnost

Autobusová doprava funguje spíše v rámci místního významu, kdy zastávky dálkových linek jsou pouze v Broumově. Veškeré linky jsou provozovány v rámci IREDO Náchodsko a tyto zajišťují soukromí dopravci. Obcí denně projede 13 autobusových spojů směřujících z Broumova a 9 spojů z Otovic do Broumova.

Hromadnou dopravu obec nemá.

5. Vybavenost obce

Zdravotnictví

Za zdravotnickými službami musí obyvatelé dojíždět. Nejčastější a nejbližší je Broumov, kde jsou dostupné základní ordinace (v rámci polikliniky či soukromé ordinace lékařů) a pohotovosti, Nemocnice v Broumově je vybavena lůžky pro následnou péči a je tu oddělení interny. V Broumově (cca 5 min, 4 km)

je i výjezdové pracoviště Rychlé záchranné služby. Nejbližší nemocnice je v Náchodě.

Sociální péče

Specializované zařízení sociálních služeb v obci není. Sociální služby v obci Otovice jsou zajišťovány pomocí sítě sociálních služeb Broumova. Sociální služby pro seniory mohou využívat lidé, kteří dosáhli rozhodného věku pro přiznání starobního důchodu a zároveň se ocitli v situaci, kdy jsou odkázáni na pomoc jiné osoby. Město Broumov zřizuje v rámci centra sociálních služeb Naděje domov pro seniory, který poskytuje pobytové služby osobám, jejichž situace vyžaduje pravidelnou pomoc jiné osoby a pečovatelskou službu, jejíž pracovníci docházejí do domu s pečovatelskou službou a domácností potřebných osob. Centrum sociálních služeb Naděje působí i v jiných obcích broumovské kotliny. V Broumově také působí Klub seniorů, který jim umožňuje navázat nové kontakty, společně trávit volný čas, účastnit se přednášek, besed a jiných společenských akcí. Pečovatelská služba funguje i v Meziměstí a v Teplicích nad Metují. Sociálním službám musí být do budoucna věnována zvýšená pozornost. Ať už se jedná o pomoc seniorům, nepřizpůsobivým skupinám obyvatel se začleňováním do běžného života nebo pomoc rodinám a organizacím pro děti a mládež, všechny tyto aktivity jsou investicí do budoucnosti. Služby pro rodiny s dětmi a mládež se zaměřují zejména na sociální prevenci, pomoc v obtížných životních situacích a na volnočasové aktivity. Kromě domu dětí a mládeže Ulita funguje v Broumově nízkoprahové centrum pro děti a mládež pod záštitou o. s. Začít spolu. Jeho cílem je předcházet sociálním a zdravotním rizikům a pomáhat při řešení nepříznivých sociálních situací formou diskusí, skupinových aktivit, poradenství a organizovat volnočasové aktivity. Toto občanské sdružení se snaží poskytovat i finanční a sociální poradenství pro dospělé. Konkurencí o. s. Začít spolu je o. s. Romodrom, provozující Centrum pro rodinu s podobným sortimentem služeb. Obě tato centra se zaměřují především na místní početnou romskou komunitu. Třetím nízkoprahovým centrem je skupina Pevnost, provozovaná pod záštitou města Broumova, které na její činnost vypisuje každoročně granty. Skupina pracuje s dětmi s problémovým chováním v kolektivu, pro které organizuje různé volnočasové aktivity. V Broumově dále funguje Dětský domov, Psychologická poradna pro rodinu, manželství a mezilidské vztahy (jednou za 14 dní dojíždí psycholožka z Náchoda), speciální mateřská škola pro děti s vadami řeči, přípravný ročník prvního stupně Masarykovy základní školy Broumov pro děti se sociálním znevýhodněním a Základní škola Broumov, která plní funkci školy speciální a praktické.

Kultura a péče o památky a Sport

Obec Otovice i přesto, že nemá klasický kulturní dům, tak v pořádání akcí nezhálí. Pokud je potřeba, obyvatelé využívají sál v restauraci La Sahula, která je ve středu obce, v budově Obecního úřadu v Otovicích. Obyvatelé mají k dispozici i knihovnu.

V místě je nově vybudovaná cyklostezka s návazností na polské cyklostezky, skvělé podmínky k in - line bruslení. Lokalita je vhodná pro pěší turistiku. V blízkém okolí 5 - 20km se nachází pískovcové skály a skalní města - Broumovské stěny, Teplické skály, Adšpašské skály, Hejšovina, Ostaš.

Možnosti koupání: koupaliště Police nad Metují, koupaliště Meziměstí, aquapark Kudowa Zdroj, koupaliště Teplice nad Metují, koupaliště Náchod.

Blízká lyžařská střediska: Janovičky, Machov.

Turistické cíle v okolí: Broumovské stěny.

V okolí obce je kulturní využití výrazně lepší. V Broumově je krytá sportovní hala, v Martínkovicích a Božanově je moderní víceúčelové hřiště s umělým povrchem, v Meziměstí Areál zdraví s třemi bazény a dalšími hřišti pro malé sporty, atletické hřiště a fotbalové hřiště s umělým povrchem. Kino nebo divadlo má pouze Broumov a Teplice nad Metují. Obyvatelé obce mohou využívat pro kulturní vyžití zařízení v blízkém Broumově, zejména Městské divadlo, Muzeum, Klášter a další. Dalším místem pro blízký kulturní život je v nedalekém Meziměstí. Město Meziměstí má divadelní sál, ve kterém je stálá scéna Divadla J. K. Tyla. Divadelní sál je specifický tím, že je situován v nádražní budově, což mu dodává specifickou atmosféru. Kromě divadelních představení bývá využíván i k pořádání nejrůznějších společenských akcí, jako jsou plesy, karnevaly apod. Víceúčelový společenský sál je také součástí budovy WALZEL – sál je variabilní s kapacitou 300 lidí (po rozšíření o venkovní terasu až 500 lidí). V sále je také podium a bar na nápoje. Dalším místem pro kulturní setkání je v obci Heřmánkovice, kde se nachází Kulturní dům (pořádají zde plesy, zábavy, oslavy obce apod.). Aktivní je i Kulturní centrum Heřmánek, které pořádá nejrůznější besedy, výstavy, kreativní kurzy atd

Restaurace:

- U Bartošů – restaurace se nachází v blízkosti hraničního přechodu a otevřeno má každý den. Restaurace je nekuřácká s připojením na Wi-Fi, má vlastní parkoviště a v letních měsících je k dispozici terasa.
- La Sahula – je typicky venkovská nekuřácká restaurace, která se nachází ve středu obce, v budově Obecního úřadu vedle kostela. Restaurace je otevřena každý den.

Ubytování:

Apartmán Otovice - Apartmán nabízí ubytování pro 5 osob v celkem 2 pokojích. K dispozici jsou dva pokoje v podkroví, hala s kuchyňkou a koupelna. Přístup do podkroví je společnou chodbou. Majitel bydlí v objektu. Vybavená koupelna + WC.

Objekt je vytápěn ústředním topením. Objekt je dostupný autem po místní komunikaci. Parkování v oplocené zahradě u objektu. V objektu je možnost uschování kol a sportovního vybavení. Pokoje jsou nekuřácké. V podkroví jsou plovoucí podlahy. Vybavená kuchyňka v hale - mikrovlnná trouba, jednoplotýnkový vaříč, rychlovarná konvice, lednice, free Wi-Fi + Pc.

Kulturní památky

Kostel svaté Barbory

Kostel dal postavit opat broumovského kláštera Otmar Daniel Zinke, byl postavený patrně podle plánů Kiliána Ignáce Dientzenhofera. Loď kostela je oválného půdorysu se sedmi půlkruhovými kaplemi včetně kněžiště. Hlavní vchod je v plochém západním průčelí zakončeném trojbokým štítem. Nad vchodem je monogram opata Otmara Zinkeho s letopočtem 1726. Kostel nemá věž, pouze malý sanktusník. Interiér je členěn osmi pilastry bez patek. Strop je rovný. Kruchta má dřevěnou balustrádu. Podle dochovaných záznamů bylo s jeho stavbou na místě původní dřevěné kaple započato v roce 1725, kostel byl vysvěcen v roce 1726 a o rok později i dokončen. Původní dřevěný kostelík, patřící protestantům byl v roce 1724 zbourán. Asi nejcennější památkou je v současné době uvnitř otovického kostela oltář v jižní střední kapli, který byl původně oltářem hlavním. Reliéfy z oltářních křídel a další plastiky byly uloženy v depozitáři a v broumovském muzeu. V muzeu je i pozdně gotický deskový obraz Ukřižování, který je původně z otovického kostela a je jedinečnou památkou svého druhu v celém regionu. Ve 30. letech byl u kostela zřízen památník padlých v 1. světové válce, jehož autorem je trutnovský sochař Emil Schwandtner. Bohoslužby se konají první neděli v měsíci v 8.30.

Vodní mlýn

Na úplném konci Otovic po pravé straně řeky Stěnavy stojí barokní mlýn. V roce 1793, zvaný Umlaufův, jehož nedochovaná mlýnice je datována rokem 1776, klenák nad sklepem nese dokonce letopočet 1772. V objektu se dochovaly i klenuté stropy a další původní architektonické prvky, především však jeho celkový ráz včetně reprezentativního loubí. Ostění a zárubně, ale i dekorace fasády jsou zhotoveny z červeného pískovce, pro Broumovsko typického. Mlýn je budovou s největším užitím červeného pískovce na Broumovsku. V nise nad římsou je osazena skvostná soška sv. Floriána, jež pyšně vévodí štítu obytné části mlýna.

Budova "Na Písku" (u cesty do Martínkovic)

Drobné sakrální památky (dokumentace Collegia z r. 1999)

Zděné statky broumovského typu

Sport a tělovýchova

Pro využití volného času je v obci k dispozici sportovní hřiště.

Dostupnost sportovních zařízení v okolních obcích:

Martínkovice - Obec disponuje fotbalovým hřištěm se zázemím pro hráče a víceúčelovým sportovištěm.

Broumov - Sportovní areál „Emericha Ratha“ - nabízí fotbalové hřiště, basketbalové hřiště, volejbalový kurt, kurt pro beach volejbal, atletické závodiště a veškeré zázemí pro sportovce.

6. Životní prostředí

Stav životního prostředí

Obec Otovice leží na území Chráněné krajinné oblasti Broumovsko. Ochranu CHKO řídí Správa CHKO Broumovsko, pobočka Agentury ochrany přírody a krajiny. Posláním Správy CHKO je nalézání rovnováhy mezi přírodou, osídlením a hospodařením tak, aby byla podporována biodiverzita v území (bohatství biotopů a druhů a jejich vzájemné vazby) a umožněn jeho promyšlený rozvoj.

V praxi to znamená vliv na jakékoliv investiční a rozvojové projekty v obci. Obec musí při své činnosti brát ohled na pravidla ochrany CHKO, vyjednávat při plánování investičních projektů, tvorbě územního plánu, budoucí výstavby a její podoby apod. Vliv ochrany je patrný např. ve výsledné realizaci (jako v případě cyklostezky, kde musel být uzpůsoben povrch). Zásady ochrany životního prostředí, na něž musí brát město zřetel, jsou následující:

Základní ochranné podmínky chráněných krajinných oblastí (§ 26 zákona č. 114/1992 Sb.)

Na celém území chráněných krajinných oblastí je zakázáno

- zneškodňovat odpady mimo místa vyhrazená se souhlasem orgánu ochrany přírody
- tábořit a rozdělávat ohně mimo místa vyhrazená se souhlasem orgánu ochrany přírody
- vjíždět a setrvávat s motorovými vozidly a obytnými přívěsy mimo silnice a místní komunikace a místa vyhrazená se souhlasem orgánu ochrany přírody, kromě vjezdu a setrvávání vozidel orgánů státní správy, vozidel potřebných pro lesní a zemědělské hospodaření, obranu státu a ochranu státních hranic, požární ochranu a zdravotní a veterinární službu
- povolovat nebo uskutečňovat záměrné rozšiřování geograficky nepůvodních druhů rostlin a živočichů
- používat otrávených návnad při výkonu práva myslivosti
- stavět nové dálnice, sídelní útvary a plavební kanály
- pořádat automobilové a motocyklové soutěže
- provádět chemický posyp cest
- měnit dochované přírodní prostředí v rozporu s bližšími podmínkami ochrany chráněné krajinné oblasti

Na území první zóny chráněné krajinné oblasti je dále zakázáno

- umísťovat a povolovat nové stavby
- povolovat a měnit využití území
- měnit současnou skladbu a plochy kultur, nevyplývá-li změna z plánu péče o chráněnou krajinnou oblast
- hnojit pozemky, používat kejdu, silážní šťávy a ostatní tekuté odpady
- těžit nerosty a humolity

Na území první a druhé zóny chráněné krajinné oblasti je dále zakázáno

- hospodařit na pozemcích mimo zastavěná území obcí způsobem vyžadujícím intenzivní technologie, zejména prostředky a činnosti, které mohou způsobit podstatné změny v biologické rozmanitosti, struktuře a funkci ekosystémů anebo nevratně poškozovat půdní povrch, používat biocidy, měnit vodní režim či provádět terénní úpravy značného rozsahu
- zavádět intenzivní chovy zvířete, například obory, farmové chovy, bažantnice
- pořádat soutěže na jízdách kolech mimo silnice, místní komunikace a místa vyhrazená se souhlasem orgánu ochrany přírody

Zónování CHKO Broumovsko

Území chráněných krajinných oblastí se člení do tří nebo čtyř zón. Zóny slouží k bližšímu určení způsobu ochrany přírody a tedy i odpovídajícímu omezení hospodářského využívání. První zóna má nejprísnejší režim ochrany. Podrobnější režim zón ochrany přírody chráněných krajinných oblastí upravuje právní předpis, kterým se příslušná CHKO vyhláší. Vymezení a změny jednotlivých zón ochrany přírody stanoví Ministerstvo životního prostředí vyhláškou. Zonace CHKO Broumovsko je součástí Vyhlášky o zřízení CHKO č. 157/91 Sb. Podle ní se území CHKO člení do čtyř zón.

• Zastoupení zón v CHKO Broumovsko

Zóna Platná zonace (%) Návrh (%)

I.	8,5	10,5
II.	14	21,5
III.	61,5	64
IV.	16	4

- **První zóna**(přírodní, jádrová) o rozloze 35 km² zahrnuje nejcenější přírodní a přírodě blízké ekosystémy skalních oblastí (chráněné většinou ještě formou maloplošného zvláště chráněného území - národní přírodní rezervace, přírodní rezervace a přírodní památky) lesní porosty s přírodě blízkou druhovou skladbou a některé lokality druhově bohatých luk a mokřin . Pokrývá 8,5 % území. Veškerá činnost v I. zóně musí být podle zákona podřízena přísnému ochrannému režimu, je tu např. zakázána výstavba, změna vodního režimu, těžba nerostů aj. (viz § 26 zákona o ochraně přírody a krajiny). Území prvních zón zahrnuje nejcenější části území, zejména oblasti maloplošných chráněných území (Adršpašsko-teplické skály, Broumovské stěny, Ostaš, Kočičí skály, Křížový vrch a Borek) a další drobnější fragmenty přirozených společenstev v částech lesa s dochovanou přírodě blízkou druhovou skladbou (Lachovská Hejda, Dlouhý a Rohový vrch v Adršpachu, Pušvíza), popř. nejvýznamnější luční lokality s výskytem zvláště chráněných druhů (mokřadní louky v Řeřišném aj.).
- **Druhá zóna**(přírodě blízká ochranná) o rozloze 57,4 km² slouží jako ochranná zóna eliminující negativní vlivy okolního území na zónu první. Rozlohou tvoří 14 % území CHKO Broumovsko. Plocha II. zóny je tvořena převážně přírodě blízkými lesními společenstvy a vícedruhovými loukami, v současné době o výměře přibližně 270 ha. Ve II. zóně je zakázáno hospodařit způsobem vyžadujícím intenzivní technologie, které by mohly způsobit nevratné změny v biologické rozmanitosti a funkci ekosystémů a nebo nevratně poškozovat půdní povrch , používat biocidy, měnit vodní režim či provádět terénní úpravy. Dále je zakázáno zavádět intenzivní chovy zvířete (např. obory, farmové chovy a bažantnice) a pořádat soutěže na jízdách kolech mimo silnice, místní komunikace a místa vyhrazená se souhlasem Správy CHKO. Druhá zóna je vymezena jednak jako „náravníkové území“ v okolí prvních zón (úpatí Broumovských stěn, masív Ostaše), popř. tam, kde se dochovaly souvislejší celky lesa s vyšším zastoupením dřevin přirozené druhové skladby v územích s dalšími geomorfologickými jevy (Javoří hory, Machovský Bor, Kozínek, Stárkovské stráně, Maršovské údolí, Adršpašská Hejda, Verněřovická stráň apod.).
- **Třetí zóna**(kulturně - krajinná) je tvořena převážně monokulturními lesy a mozaikou luk, pastvin a polí s bohatou mimolesní zelení, s rozptýlenou zástavbou a malými sídly. III. zóna o rozloze 252 km² zaujímá 61,5 % území CHKO Broumovsko a nemá podle zákona žádné zvláštní ochranné podmínky (platí v ní základní ochranné podmínky pro CHKO). Třetí zóna zahrnuje zbylé části harmonicky utvářeného území včetně obcí a orné půdy. Jedná se často o území s významnými krajinářskými hodnotami, které však, až na malé enklávy, není tolik významné z hlediska zachování biodiverzity a zvláště chráněných druhů. Jedná se zejména o zbývající části Polické vrchoviny a hřeben Jestřebích hor.
- **Čtvrtá zóna** o rozloze 65,6 km² zaujímá 16 % území CHKO Broumovsko a tvoří ji souvisle zastavěná území měst a intenzivně obdělávaná orná půda v okolí Broumova. Do čtvrté zóny CHKO

Broumovsko byla zahrnuta území člověkem nejvíce pozměněná, kde jsou přírodní poměry zásadně negativně ovlivněny, zejména zástavbou a intenzivním zemědělstvím. Jedná se o velké souvislé bloky zemědělské půdy v Broumovské kotlině a aglomeraci města Broumova. I toto území je však z velké části významné z hlediska dochování tradičního krajinného rázu - unikátní skupina broumovských barokních kostelů, tradiční zástavba v obcích - broumovské zděné statky (např. vesnická památková rezervace v obci Křinice apod.).

Výhledově je počítáno s úpravou této prvotní zonace dané Vyhláškou o zřízení CHKO tak, aby byly více zohledněny jednak významné krajinářské hodnoty území, nově zjištěné lokality s vysokými přírodovědnými hodnotami, ale na druhou stranu i umožněn administrativně jednodušší rozvoj měst a obcí.



Mapa zonace CHKO Broumovsko byla schválena vyhláškou MŽP ČR č. 157/1991 Sb.

Ochrana životního prostředí

Jak již bylo zmíněno výše, obec leží v CHKO, což jí způsobuje problémy při plánování budoucího rozvoje. Zástupci CHKO zasahují do podoby i umístění budoucí výstavby rodinných domů v obci, a je proto třeba koordinovat a sladovat požadavky všech zastoupených stran tak, aby se obci podařilo realizovat rozvojové plány pokud možno v původní podobě.

7. Správa obce

Obecní úřad a kompetence obce

Obec Otovice (dále jen obec) má dlouholetou tradici a její činnost se řídí zákonem č. 128/2000 Sb. o obcích, v plném znění. Obec byla zřízena ze zákona č. 367/1990 sb. o obcích (obecní zřízení) jako územně

samosprávný orgán.

Obec:

- je základním územním samosprávným společenstvím občanů a tvoří územní celek, který je vymezen hranicí území obce

- je veřejnoprávní korporací, má vlastní majetek a hospodaří podle vlastního rozpočtu

- vystupuje v právních vztazích svým jménem a nese odpovědnost z těchto vztahů vyplývajících

- pečuje o všestranný rozvoj svého území a o potřeby svých občanů, při plnění svých úkolů chrání též veřejný zájem, vyjádřený v zákonech a jiných právních předpisech

Obec spravuje své záležitosti v samostatné působnosti. Přitom se řídí zákony a právními předpisy (obecně závaznými vyhláškami) vydanými na základě příslušných zákonů. Obec vykonává státní správu v rozsahu stanoveném zákony v přenesené působnosti. Přitom se řídí zákony, právními předpisy vydanými na základě zákonů, usneseními vlády a směrnicemi ústředních správních úřadů.

V současné době má obec 2 stálé zaměstnance. Pravidelně využívá i zaměstnance přidělené z Úřadu práce. Obec nemá žádnou organizaci zřízenou obcí.

Hospodaření a majetek obce

Obec dlouhodobě hospodaří s vyrovnaným rozpočtem, a vzhledem k velikosti svého rozpočtu pečlivě plánuje výdaje a investice. Z níže uvedené tabulky (hospodaření v letech 2011 až 2015, stav k 31. 12. 2015) je patrné, že záporný výsledek hospodaření má pouze při realizaci velkých investičních akcí. V roce 2014 došlo k výstavbě cyklostezky, kdy v dalším roce došlo k přijetí dotace z Evropské unie - Evropské fondy pro regionální rozvoj a státní rozpočet ČR.

Bilance rozpočtového hospodaření v posledních 5 letech

Rok	Příjmy v Kč	Výdaje v Kč	Výsledek v Kč
2011	4967476,97	3356618,55	1610858,42
2012	3987051,31	4601810,13	-614758,82
2013	6915517,37	5052522,67	1862994,7
2014	7836933,68	8876528,65	-1039594,97
2015	8000668,02	5755497,02	2245171

Získané nenárokové dotace v posledních 5 letech za rok 2011 - 2015

- Lesní technika - dvoukolový návěs
- Oprava požární zbrojnice
- Poradenství v lesnictví

- Pilíř s reliéfem čtrnácti svatých pomocníků
- Otovice – lepší místo pro život (oprava asfaltového povrchu, osvětlení, hrací prvky u bytovek)
- Stroje pro lesní hospodářství – naviják
- Cyklostezka
- Úroky z revolvingového úvěru na realizaci cyklostezky
- Úprava a úsporné opatření v budově OÚ (výměna oken a zateplení v 1. patře)
- Sociální zařízení OÚ
- Odkanalizování a čištění odpadních vod – centrální část
- Obnova a výchova lesních porostů

Finanční majetek obce k 31. 12. 2015

Celkový finanční majetek obce k datu 31. 12. 2015 činí 2.738.000,-

Nemovitý majetek obce, jeho stav a způsob využívání

Obec Otovice vlastní nemovitý majetek ve výši 8.253.963,-, Do tohoto majetku jsou zařazeny nemovitosti – budova mateřské školy, hasičská zbrojnice, dům obecního úřadu se sálem (hospoda a byt jsou nyní v pronájmu) a budova bývalé celnice. Dále do nemovitého majetku spadají stavební pozemky, lesní pozemky, zahrady, pastviny, louky, rybníky, zastavěná plocha a ostatní pozemky.

Bezpečnost

Obec má Plán činnosti orgánů obce při vzniku mimořádné události a povodňový plán.

Rizika živelných pohrom a jejich předcházení

Regionální hydrologický informační servis poskytuje aktuální informace o výšce hladiny na vybraných vodních tocích a dále informace o intenzitě srážek, teplotě a vlhkosti (pouze ve vybraných regionech). Informace jsou do systému přenášeny z hladinových čidel, srážkoměrů a meteorologických stanic umístěných ve sledovaných lokalitách. V přehledu hladinových čidel (mapa nebo seznam) lze jednoduše zjistit aktuální stav výšky hladiny na vybraném vodním toku resp. dosažení konkrétního stupně povodňové aktivity (barevné odlišení jednotlivých stupňů). Aktuální informace lze stejným způsobem zjistit i pro ostatní meteorologické veličiny. Informace lze zobrazit za určité volitelné období, data lze rovněž exportovat v tabulkovém formátu pro další využití. Odpovědné zástupce měst a obcí systém automaticky informuje o dosažení konkrétního stupně povodňové aktivity prostřednictvím SMS zpráv.

Stupně povodňové aktivity (SPA) vyjadřují míru povodňového nebezpečí. Jsou vázány na směrodatné limity, jimiž jsou zpravidla vodní stavy nebo průtoky v hlásných profilech na tocích, popřípadě na mezní nebo kritické hodnoty jiného jevu (denní úhrn srážek, hladina vody v nádrži, vznik ledových nápěchů a zácp, chod ledu, mezní nebo kritické hodnoty sledovaných jevů z hlediska bezpečnosti vodního díla apod.).

1. stupeň povodňové aktivity – bdělost – nastává při nebezpečí povodně a zaniká, pomínou-li příčiny

takového nebezpečí. Stav bdělosti nastává rovněž vydáním výstrahy ČHMÚ.

2. stupeň povodňové aktivity – pohotovost – vyhláší příslušný povodňový orgán, když nebezpečí povodně přerůstá v povodeň a v době povodně, když však ještě nedochází k větším rozlivům a škodám mimo koryto.
3. stupeň povodňové aktivity – ohrožení – vyhláší příslušný povodňový orgán v době povodně při bezprostředním nebezpečí nebo při vzniku větších škod, ohrožení majetku a životů v záplavovém území.

Povodí Labe se stará o koryto řeky, které hloubí a udržuje ho v čistotě.

Začlenění do integrovaného záchranného systému

Obec Otovice má vlastní integrovaný záchranný systém, kterým je jednotka Sboru dobrovolných hasičů.

Varování obyvatel před nebezpečím

Obec má 2 varovné systémy, pomocí kterých informují občany o živelných pohromách. Jedním z nich je varovný systém ochrany (rozhlas) a druhý varovný systém je infokanál (rozesílá varování pomocí sms zpráv), telefonicky, osobně.

Míra kriminality a prevence

Míra kriminality (podíl trestných činů na 1 000 obyvatel) - index kriminality na Broumovsku 17,1.

Obec doposud nevyužívala dotačních titulů pro prevenci kriminality z důvodu nízké úrovně trestné činnosti. Obec nemá přestupkovou komisi, přestupky za obec řeší Broumov, obec má sepsanou Veřejnoprávní smlouvu.

Vnější vztahy a vazby

Obec je aktivním členem Dobrovolného svazku obcí DSO Broumovsko, dále MAS (Místní akční skupiny Broumovsko). Ze zapojení do svazků obec profituje, dostává se tak k realizaci větších projektů, na které by sama neměla dostatek financí. Současně využívá synergického efektu propagace a společné komunikace a získávání nových návštěvníků oblasti. Prostřednictvím MAS Broumovsko i DSO Broumovsko také může čerpat dotační podporu na nejrůznější investiční a rozvojové projekty. Členství v místních sdruženích je velice důležité pro koordinaci a plánování rozvoje celé oblasti. Od roku 2011 je obec členem Euroregionu Glancensis.

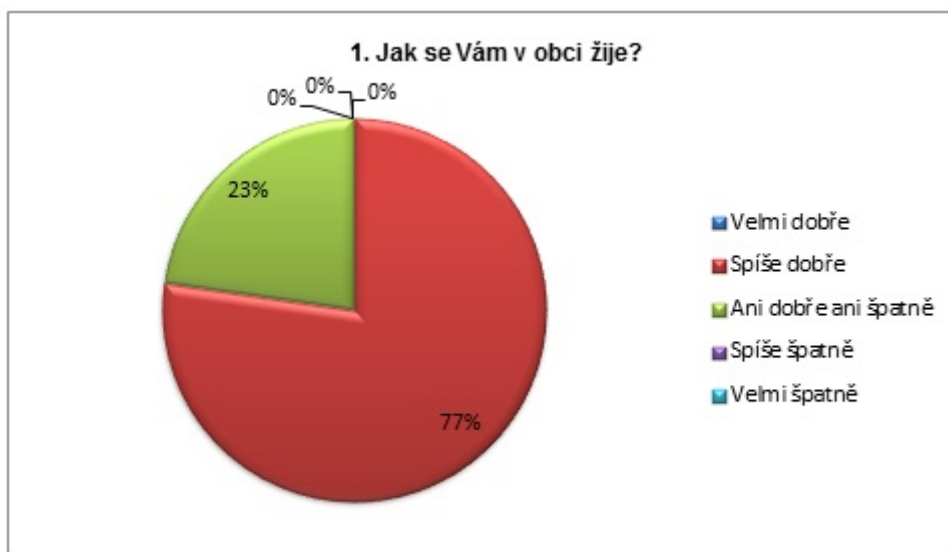
Dotazníkové šetření

Dotazníkové šetření bylo provedeno v rámci zpracování plánu rozvoje obce Otovice. V rámci šetření byli osloveni všichni obyvatelé města, včetně podnikatelských subjektů a zájmových skupin.

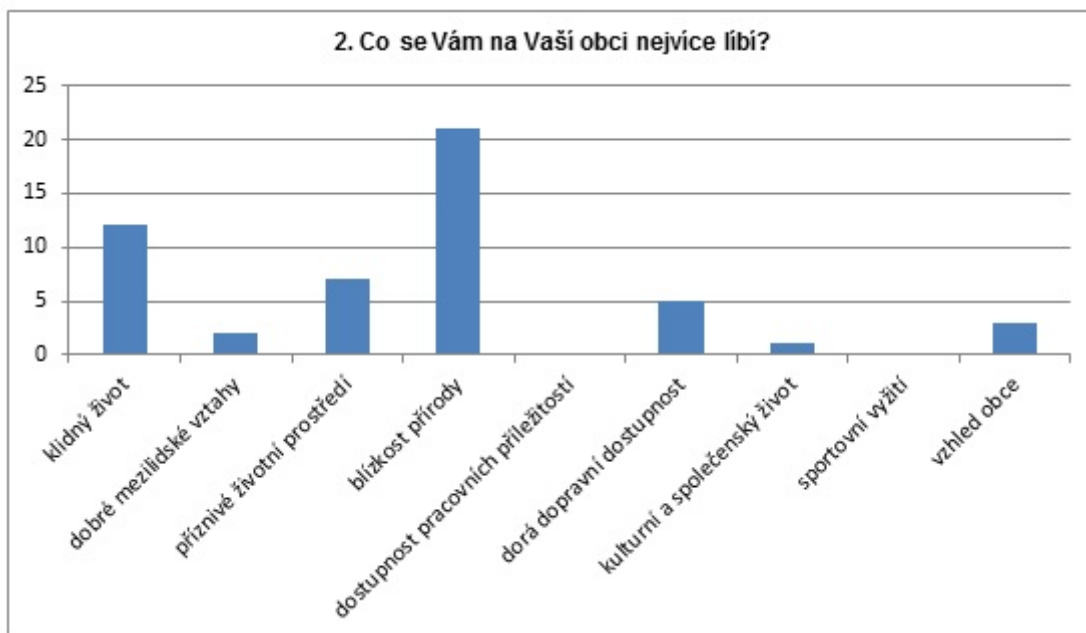
V současné době má obec 360 obyvatel. Dotazníky byly distribuovány mezi obyvatele prostřednictvím zpravodaje a přístupné na www stránkách obce. Celkem se vrátilo 22 dotazníků, což je představuje návratnost cca 6%. Obvykle představuje jeden dotazník stanovisko celé domácnosti, což při průměrném počtu 3 osob na domácnost představuje cca 18% obyvatel. Další 1 dotazník se vrátil od podnikatelského subjektu a 2 dotazníky vyplnily zájmové organizace. Návratnost není příliš vysoká, obyvatelé tak neprojevili velkou aktivitu a snahu zapojit se do plánování rozvoje obce. Z hlediska rozložení obyvatel musíme konstatovat, že zapojení mezi obyvateli ženského a mužského pohlaví, je vyvážené. Nejvíce vrácených dotazníků (36%) bylo od věkové skupiny 30 - 49 let, druhá větší skupina byla ve věkovém složení 50 - 64 let (27%). Celkem 23% vrácených dotazníků bylo vyplněno od lidí ve věku od 65 let a více.

V dotazníku byla zjišťována spokojenost se současným životem v obci, zohledněny byly různé oblasti života a dotazovaní měli identifikovat největší klady a zápory obce. Současně dostali možnost vyjádřit se k tomu, jaké služby jim v obci nejvíce chybí. Součástí dotazníku byl průzkum spokojenosti v oblasti společenského setkávání, určení investičních priorit a směr rozvoje obce, stejně jako zpětná vazba úřadu o účinnosti a efektivnosti www stránek jako informačního kanálu. Závěrečná část dotazníku je věnována demografickým údajům. Respondenti dostali také možnost napsat jakoukoliv připomínku, námět či vzkaz vedení obce.

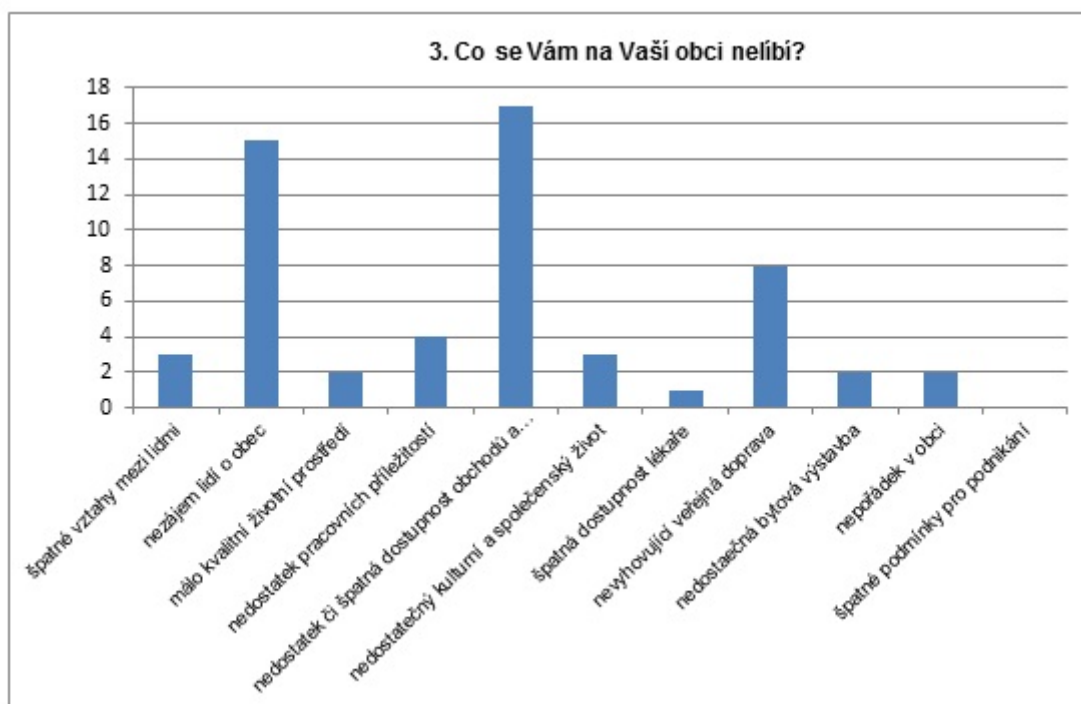
Dotazníkové šetření bude přílohou tohoto plánu rozvoje obce. Za pozitivní fakt lze považovat skutečnost, že obyvatelé obce Otovice jsou v obci většinou spokojeni díky krásné přírodě a klidnému životu. Z grafu vyplývá, že 77% obyvatelům se v obci žije dobře a 23% lidí odpovědělo, že se jim v obci nežije ani špatně, ani dobře. Nikdo neodpověděl, že by se mu v obci žilo špatně.



Panuje také velká shoda v názorech na životní prostředí, blízkost přírody, vzhled obce a její klid. Výsledky jsou odrazem geografického umístění obce v broumovském výběžku. Místní si cení blízkosti nádherné přírody, příznivého životního prostředí a klidného života, který jim poskytuje obec, umístěná v blízkosti většího města a zároveň ukrytá v údolí mezi horami.

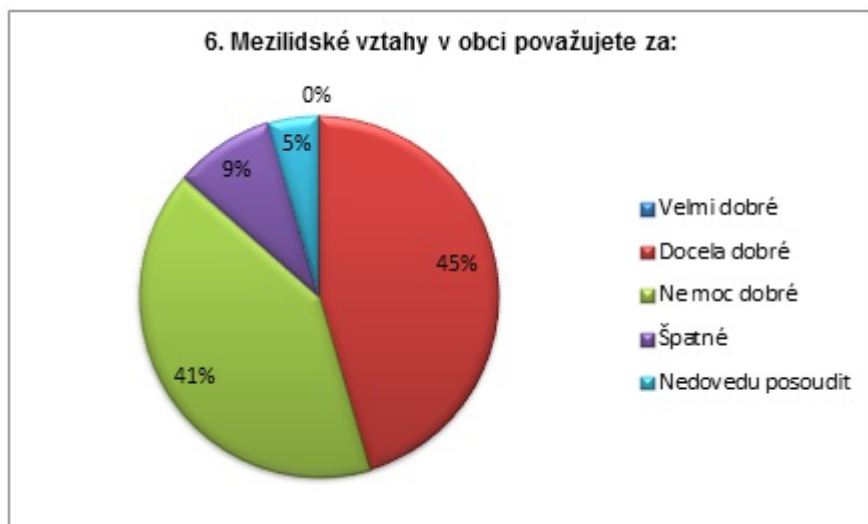


Z hlediska vnímaných nedostatků odráží výsledky dotazníkového šetření reálnou situaci v hospodářsky slabém regionu, který soustavně bojuje s vysokou nezaměstnaností, dojížděním za prací a útlumem tradičních hospodářských odvětví. Často zmiňovaným problémem je nezájem lidí o obec, což se ostatně ukázalo i v počtu vrátivších se dotazníků, a špatné vztahy mezi lidmi. Mezi největší problémy řadí obyvatelé na první místo nedostatek či špatnou dostupnost obchodů a služeb, což je vidět i na další otázce, kdy nejvíce postrádají právě obchod. Občané Otovic také vidí špatnou stránku ve veřejné dopravě.

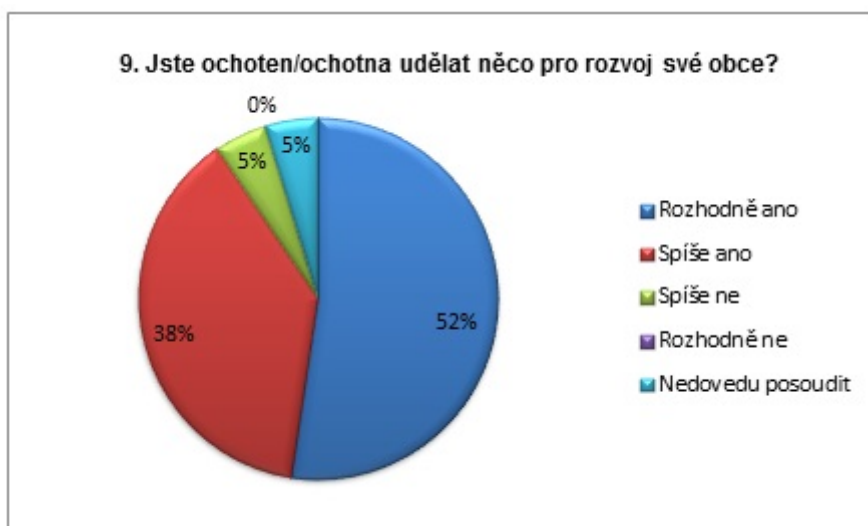


Poněkud překvapivé je špatné hodnocení nezájmu lidí o obec a špatné vztahy mezi lidmi – zároveň to ale může být odrazový můstek pro vedení obce a jednou z klíčových oblastí při plánování dalších aktivit a

rozvoje. Jen 5% lidí nechce nebo nedovede mezilidské vztahy posoudit.

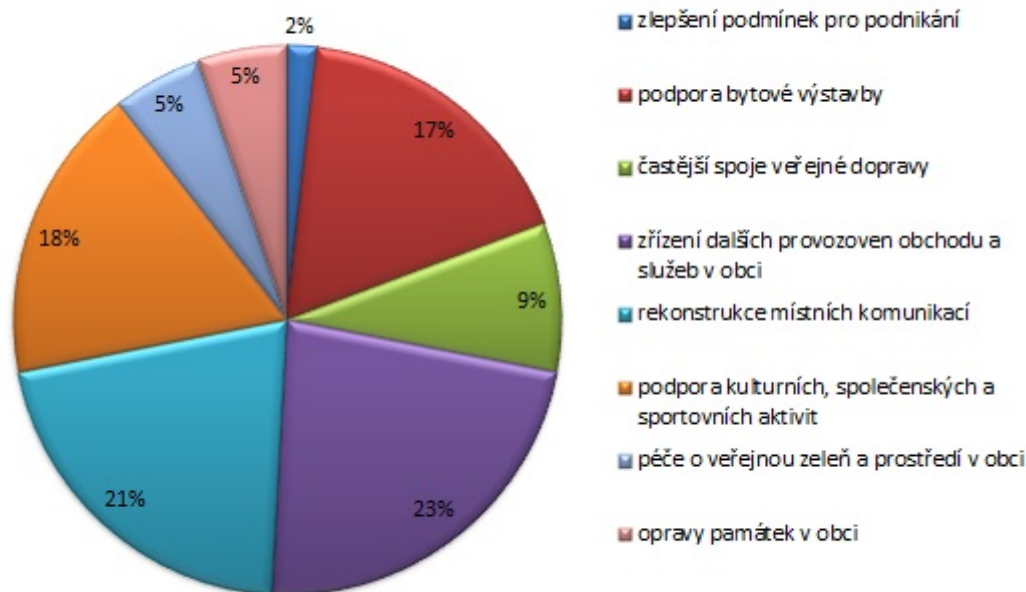


Jako dobrá zpráva pro zastupitelstvo je to, že většina lidí je ochotna pro obec něco udělat – pomoci s organizací společných akcí nebo sportovních soutěží, úklid v obci nebo poskytnout pomoc při jiných brigádách.



V oblasti rozdělování peněz v obci mají občané také poměrně jasno. Nejčastěji by obecní peníze použili na zřízení dalších provozoven obchodu a služeb v obci, dále pak na rekonstrukci místních komunikací, popř. na podporu kulturní a společenskou aktivitu.

11. Představte si, že můžete rozhodnout o využití obecních finančních prostředků. Na co byste je přednostně využil/a?



Dle vrácených dotazníků a odpovědí v námětech a připomínkách v koncové části dotazníku vyplývá, že nejvíce trápení mají obyvatelé obce Otovice s nákladní dopravou, která je přes jejich obec vpouštěna do nedalekého polského lomu. Dopravci nerespektují dopravní značení, jelikož průjezd obcí je pro ně levnější, než po silnici přes Náchod. Řidiči nákladních vozidel jezdí rychleji, než je v obci dovoleno a tím nejen že ničí silnici a okolí bytové výstavby, která se silnicí sousedí, ale i domy samotné. Většina domů je popraskaných, protože na takovou zátěž, kterou kamionová doprava nyní představuje, nejsou domy stavěné. Lidé by kvůli kamionové dopravě uvítali chodníky a obrubníky podél silnice a také častější nehlášené kontroly od Policie ČR.

Z 3 vrácených dotazníků od podnikatelských nebo zájmových skupin lze vyčíst, že organizace jsou počtem lidí stabilní. Od obce očekávají lepší komunikaci a finanční podporu. Vzhledem k zaměření podnikatelských subjektů a zájmových skupin, mohou nabídnout obci pomoc při pořádání akcí, pomoc v myslivosti nebo brigádnickou činnost.

A.2 Východiska pro návrhovou část

Východiska strategické části jsou ukotvena ve SWOT analýze. Jednou z nejsilnějších stránek obce je nepochybně její umístění uprostřed krásné přírody CHKO Broumovsko. Její poloha těsně u hranic jí dává možnosti pro efektivní rozvoj příhraniční spolupráce i rozvoj cestovního ruchu. Tomu napomáhá i poloha s napojením na síť cyklostezek. Výhodou jsou i pozemky a budovy ve vlastnictví obce, které mohou být použity pro další rozvoj. Dobrá je i dopravní dostupnost obce, končí zde železniční trať (v současné době nepoužívaná) z Broumova a vesnice sama je rozložena podél páteřní komunikace II. třídy č. II/302, která vede až na hraniční přechod.

Za největší slabiny obce lze považovat dlouhodobý pokles počtu obyvatel, obec vzhledem ke své velikosti, nenabízí vysokou úroveň občanské vybavenosti, za veškerými službami je třeba dojíždět do blízkého Broumova, v obci není škola, školka ani obchod. Obec je současně oslabena velikostí rozpočtu, díky čemuž musí rozvojové projekty pečlivě plánovat. Dalšími slabinami je velký vliv CHKO na budoucí rozvoj a výstavbu, vzhledem k vysokému počtu omezení a různých požadavků. Slabinou může být i silnice II. třídy, a to v případě, že bude zrušen zákaz nákladní dopravy – v takovém případě vzroste dopravní a hluková zátěž, stejně jako to bude mít negativní vliv na stavby v obci, které jsou historicky rozmístěné právě podél páteřní cesty. Negativně se nárůst dopravy promítne i do rozvoje obce – obec bude mít poměrně velký hendikep při získávání nových obyvatel a zároveň bude omezen rozvoj cestovního ruchu.

Pro budoucí rozvoj obce je důležité zvyšovat kvalitu života stávajících obyvatel, což pozitivně ovlivní i příchod nových, a to zejména v oblasti volnočasových aktivit, aktivního společenského a kulturního života a dalších službách, které posílí pospolitost obyvatel a zlepší vztahy mezi lidmi. Velkou příležitostí je rozvoj cestovního ruchu, který je v oblasti jedním z nejdůležitějších odvětví. Další rozvoj bude obec stavět na rozvoji cyklistiky i s ním spojených služeb a též může využít plánovaného geoparku, na který může navazovat.

Z hlediska hrozeb je největší hrozbou v současné době právě uvolnění silnice II/302 pro nákladní dopravu, což se negativně podepíše na kvalitě života v obci a pravděpodobně bude mít negativní dopad na stavby podél komunikace. Z dalších ohrožení považujeme za důležitou možnost odlivu obyvatel, právě v důsledku zhoršení kvality života vlivem zvýšení dopravy a hlučnosti. Budoucí rozvojové projekty mohou být ohroženy rozpočtovým omezením obce a jejich neprofinancováním či neefektivním čerpáním dotací.

SWOT analýza

Silné stránky

- Krásná příroda CHKO Broumovsko
- Hraniční přechod, díky kterému má obec dobré spojení s polskou stranou
- Obec vlastní nemovitosti vhodné k dalšímu rozvoji
- Aktivní vedení obce
- Obyvatelstvo ochotné se zapojit do plánování a pořádání akcí apod.
- Dobrá dostupnost do blízkého města, které zajišťuje většinu služeb
- Turistická infrastruktura - nová cyklostezka vhodná i pro in-line bruslení, napojená na síť mezinárodních cyklostezek

Slabé stránky

- Chybějící obchod, škola
- Postupné stárnutí a ubývání obyvatelstva.
- Velké zásahy CHKO do plánování dalšího rozvoje
- Omezený rozpočet obce
- Hospodářsky slabý region - vyšší míra nezaměstnanosti, odliv vzdělanější části obyvatel.
- Nedořešená dopravní situace - obcí prochází železnice a paralelně cesta II. třídy, u které se zvažuje uvolnění pro nákladní dopravu.

Příležitosti

- Rozvoj cestovního ruchu v rámci atraktivní oblasti Broumavska, využití zejména potenciálu plánovaného geoparku, hraničního přechodu a dobré přístupnosti i dobrého napojení na cyklostezky a cyklotrasy
- Znovuotevření železnice může zvýšit dostupnost obce a přinést růst cestovního ruchu
- Otevření silnice procházející obcí pro nákladní dopravu z hlediska vzniku nových podnikatelských příležitostí a rozvoje podnikání
- Využití potenciálu volných pozemků pro výstavbu nových rodinných domů
- Další možnosti pro volnočasové aktivity
- Zlepšení mezilidských vztahů v obci prostřednictvím posilování pospolitosti a aktivního kulturního a společenského života

Hrozby

- Další rozvoj činnosti blízkého kamenolomu může negativně ovlivnit životní prostředí.
- Železnice - znovuotevření železniční dopravy a spojení s polským kamenolomem může vést k poklesu cestovního ruchu
- Rozvodnění řeky a následné vylití z břehů
- Odliv obyvatel
- Neefektivní čerpání dotací
- Nefinancování rozvojových projektů z důvodu omezeného rozpočtu
- Otevření silnice procházející obcí pro nákladní dopravu z hlediska utlumení cestovního ruchu a negativní dopad na některé stavby v obci

B. NÁVRHOVÁ ČÁST

B.1 Strategická vize

"Otovice - místo s aktivním společenským životem a možnostmi pro trávení volného času."

Otovice jako místo pro příjemné žití v klidném prostředí uprostřed nádherné přírody, s dobrou dostupností většího centra.

Otovice jako cyklistický ráj s napojením na cyklostezky a cyklotrasy na Broumovsku i v Polsku.

Globální cíl:

Vytvářet podmínky pro spokojený život obyvatel prostřednictvím soustavného zvyšování kvality života.

B.2 Cíle, opatření a aktivity

 Vysoká důležitost  Střední důležitost  Nízká důležitost

Cíl : „Rozvoj obce”

Hlavním posláním tohoto strategického cíle je všestranný rozvoj obce, a to zejména v oblasti správy a péče o obecní majetek a veřejná prostranství, udržení stávajícího počtu obyvatel a získání nových obyvatel.

Opatření : „Péče o vzhled a majetek obce, výstavba a renovace”	Od - do	Odpovědnost	Náklady (tis. Kč)	Zdroj financování
„Výstavba chodníků a obrubníků podél silnice druhé třídy č. II/302”	-			
„Pozemkové úpravy (navrhované propojení Otovic s Božanovem a Šonovem, vytvoření biokoridoru apod.)”	-			
„Vybudování přírodní vodní plochy.”	-			
Opatření : „Udržení počtu obyvatel a získání nových obyvatel”	Od - do	Odpovědnost	Náklady (tis. Kč)	Zdroj financování

„Příprava a prodej pozemků pro výstavbu rodinných domů (5-10 nových domů).“ -

„Motivace k nastěhování - vytvoření systému motivačních pobídek pro nové obyvatele k zakoupení pozemku, výstavbě a nastěhování (např. odměna za zkolaudování a přihlášení se k trvalému pobytu, odpuštění poplatků pro první období apod.)“ -

Cíl : „Zvyšování kvality života obyvatel“

Vzhledem k tomu, že Otovice jsou malou obcí s omezenými možnostmi a absencí téměř všech prvků občanské vybavenosti, jejich prioritou je nabídnout občanům široké možnosti trávení volného času, aktivní společenský a kulturní život a posilování sounáležitosti tak, aby se jim v obci dobře žilo a neodcházeli jinam.

Opatření : „Udržování aktivního společenského a kulturního života“	Od - do	Odpovědnost	Náklady (tis. Kč)	Zdroj financování
„Podpora a udržení stávajících spolků a zájmové činnosti, aktivní podpora činnosti“	-			
„Udržení stávajících pořádaných akcí.“	-			
Opatření : „Nové možnosti pro trávení volného času“	Od - do	Odpovědnost	Náklady (tis. Kč)	Zdroj financování
„Výstavba zastřešeného sportoviště, které bude v zimním období sloužit jako kluziště. Kromě sportovních aktivit bude využíváno jako místo pro pořádání nejrůznějších akcí, kulturních, společenských i duchovních.“	-			
„Výstavba „Hřiště pro všechny generace““	-			
Opatření : „Služby pro občany“	Od - do	Odpovědnost	Náklady (tis. Kč)	Zdroj financování
„Zajištění služeb obchodu v obci, a to prostřednictvím motivace k provozování obchodu (s omezenou dobou, víkendově apod.) nebo iniciace pořádání pravidelných farmářských trhů.“	-			

Cíl : „Rozvoj cestovního ruchu“

Obec je situována v hospodářsky slabém regionu, který se dlouhodobě potýká s vyšší nezaměstnaností a úpadkem tradičních odvětví. Díky přírodnímu bohatství má obec velký turistický potenciál a cestovní ruch je jednou z nejdůležitějších oblastí.

Opatření : „Otovice - ráj cykloturistů - nové turistické atraktivity, zaměřené na cyklosturisty.“	Od - do	Odpovědnost	Náklady (tis. Kč)	Zdroj financování
„Využití budovy staré celnice, která bude plnit několik funkcí: ubytovací zařízení nabízející levné ubytování, jedna z dobíjecích stanic elektrokol, půjčovna pro elektrokola, kola, in-line brusle a další vybavení, opravna a servis.“	-			
„Vybudování další části cyklostezek a propojení do Šonova a Božanova“	-			
„Vybudování veřejného tábořiště, které bude určeno zejména cyklistům, eventuálně pěším turistům. V rámci tábořiště budou k dispozici přístřešky, grilovací a opékací prostor, sociální zařízení, eventuálně občerstvení.“ Tábořiště bude vybudováno za účelem nabídky jedno či dvoudenního přespání v oblasti.	-			
„Vybudování odpočinkových míst podle cyklostezky.“	-			
Opatření : „Nové atraktivity cestovního ruchu“	Od - do	Odpovědnost	Náklady (tis. Kč)	Zdroj financování
„Naučná stezka po Otovicích a okolí - stezka využije dnes tak atraktivních interaktivních prvků, které jsou velice populární mezi dospělými i dětmi. Stezka bude zahrnovat zajímavá místa geoparku, může vést podél řeky.“ Stezka nabídne svým návštěvníkům vzdělávací tabule, nejrůznější modely či zařízení, interaktivní hry.	-			
„Spolek ubytovatelů v obci Otovice: v rámci spolku se sdruží místní, kteří budou chtít pronajmávat místnost k ubytování v soukromí. Koordinovaně budou využívat internetových ubytovacích sítí k naplnění kapacity.“	-			

Současně budou pořádány vzdělávací akce, schůzky s výměnou a sdílením zkušeností apod.

Opatření : „Budování infrastruktury cestovního ruchu“

Od - do

Odpovědnost

Náklady
(tis. Kč)

Zdroj
financování

„Vybudování zázemí pro turisty a cykloturisty v obci. V budově bude sociální zařízení, kuchyňka pro vlastní vaření, společenská místnost a další potřebné zázemí. Budova může též nabídnout služby pro uživatele veřejného tábořiště (za poplatek sprcha apod.)“

Budova bude využívat značku „Přátelská cyklistům“.

-

Opatření : „Rozvoj cestovního ruchu a oblasti prostřednictvím projektů meziobecní a příhraniční spolupráce, DSO či MAS.“

Od - do

Odpovědnost

Náklady
(tis. Kč)

Zdroj
financování

„Využít synergie ve společné propagaci a komunikaci – infomateriály, mapy, internetové prezentace, oslovení v rámci veletrhů cestovního ruchu – k propagaci příhraničí, Broumovska a obce jako takové.“

„Využití sítě budovaných cyklostezek v oblasti a vytvořit podmínky pro využití trendů poslední doby – elektrokol. Elektrokola získávají čím dál větší popularitu a díky jejich nenáročnosti a délce dojezdu umožňují sportovní zážitek velice široké skupině.“

Vybudováním dostatečné sítě dobíjecích stanic si budou moci turisté prohlédnout za jediný den velice velkou oblast a povede to k větší známosti obce.

„Oblastní Karta hosta – v rámci regionu (nejenom Broumovsko, ale i polské příhraničí) vytvořit systém v duchu Karty hosta – pro návštěvníka slevy a výhody v celé oblasti, v rámci zapojených obcí i podnikatelů (slevy na vstupné, cestovné, zvýhodněné podm.“

Cílem je návštěvníkům ukázat vše, co region nabízí tak, aby z toho všechny obce profitovaly.

-

-

-

B.3 Podpora realizace programu

Za realizaci programu bude zodpovědný starosta/starostka obce, jež může dále dle svých kompetencí přiřazovat zodpovědnost za realizaci jednotlivých aktivit dalším zaměstnancům úřadu či členům zastupitelstva.

Na plán rozvoje obce navazuje Akční plán, který je jeho nedílnou součástí a bude zpracován vždy na dva roky. V akčním plánu budou určeny jednotlivé aktivity, které budou v následujícím období v přípravné či realizační fázi. Po uplynutí dvou let bude Akční plán zhodnocen a vytvořen Akční plán na další období. Do plánu rozvoje obce bude poté přidán komentář o průběžném plnění jednotlivých cílů, případně bude rozšířen o nové aktivity, které tak přibudou do zásobníku projektů.