



MINISTERSTVO  
PRO MÍSTNÍ  
ROZVOJ ČR

OBCEPRO  
PROGRAM ROZVOJE OBCE

# PROGRAM ROZVOJE OBCE PUSTOVĚTY



NA OBDOBÍ LET  
**2017 - 2023**

27.9. 2017

# Úvod

---

Dokument Program rozvoje obce Pustověty na období let 2017–2022 byl zpracován v rámci řešení projektu „Elektronická metodická podpora tvorby rozvojových dokumentů obcí“ (CZ.1.04/4.1.00/62.00008), jehož nositelem bylo Ministerstvo pro místní rozvoj ČR. Projekt byl financován z Operačního programu Lidské zdroje a zaměstnanost a ze státního rozpočtu České republiky.

Program rozvoje obce je střednědobý dokument, v němž jsou zakotveny rozvojové priority obce. Hierarchické uspořádání rozvojových aktivit dle důležitosti a časový plán napomůže snadnějšímu naplnění těchto aktivit.

Program rozvoje obce je rozdělen na dvě základní části, a to na část analytickou a návrhovou. Část analytická zachycuje stávající stav v obci. V analytické části jsou definovány tyto oblasti: území, obyvatelstvo, hospodářství, infrastruktura, vybavení obce, životní prostředí, správa obce. Dále je do první části zahrnuta SWOT analýza, která informuje o silných a slabých stránkách v obci. Na základě slabých stránek je vytvořena návrhová část. V návrhové části jsou definovány aktivity budoucího rozvoje.



# A. ANALYTICKÁ ČÁST

---

## A.1 Charakteristika obce

### 1. Území

#### ***Poloha obce***

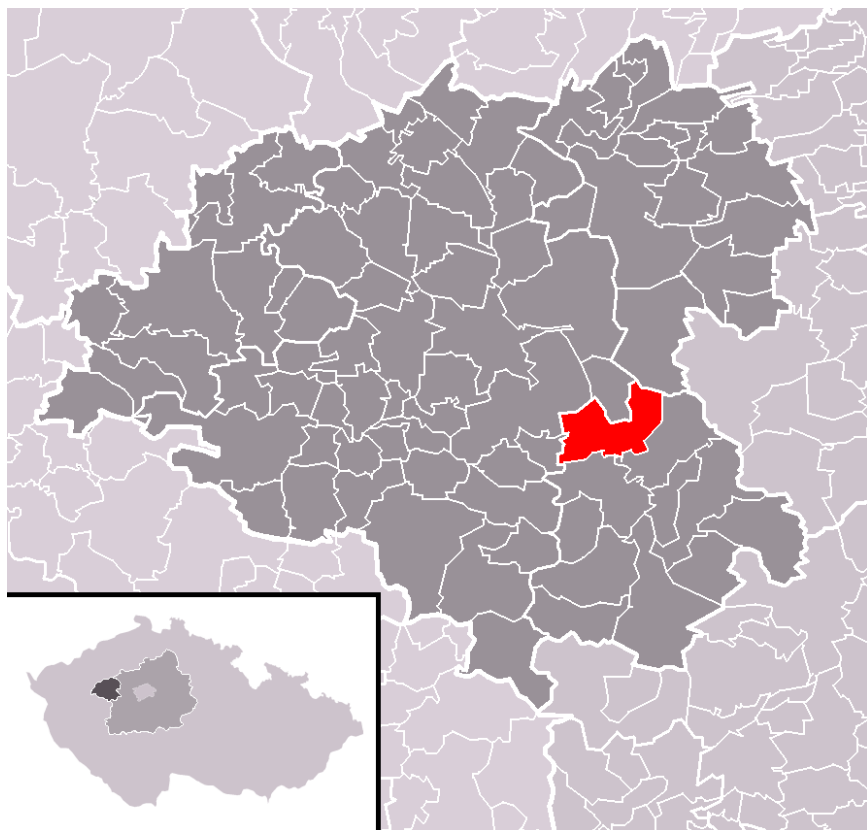
Pustověty se nachází ve Středočeském kraji, ve správním obvodu obce s rozšířenou působností Rakovník. Pověřenou obcí pro Pustověty je obec Křivoklát. Rakovník je pro obec nejdůležitějším centrem, od obce je vzdálen 13 km. Křivoklát je vzdálen cca 8 km.

Obec leží v údolí chráněné krajinné oblasti Křivoklátsko v blízkosti řeky Berounky. Obcí protéká Rakovnický potok a v blízkosti se také nachází křivoklátské lesy.

Obec Pustověty má pouze jedno katastrální území. Součástí obce jsou i samoty - hotel Kolonie, Dvůr Míče, kde jsou v současné době vybudovány penziony a hájovna na Marvanech. Leží v nadmořské výšce 300 m a celková plocha území je 1 464,35 ha. Z celkového území zaujímá orná půda 15,53%, největší plochu tvoří lesy, a to 72,75%. Počet obyvatel ke dni 1.1. 2017 je 138. Hustota zalidnění obce je 9,49 obyv./km<sup>2</sup>.

Obec je členem KaV Křivoklátsko a MAS Rakovnicko.

#### **Obrázek 1- Umístění obce Pustověty**



## **Historie obce**

Obec byla založena r. 1378, kdy byl postaven první manský dvůr na místě, kde se nyní nachází č. p. 9. V okolí však lidé žili již dříve, v okolních lesích pálili uhlíři dřevěné uhlí. V období let 999 - 1002 za vlády Boleslava III. (Ryšavého) byl v místech současné obce Velký rybník, který sloužil ke splavování dřeva od Doupna až po Berounku. V r. 1532 byla však hráz protržena povodní a na opravu již nebyli peníze. Dodnes je možno pod vsí vidět část hrázky. Dole pod hrází se nacházely železné hutě. V roce 1555 byl v obci 1 sedlák a 3 chalupníci, v dobách 30 ti leté války byla obec zcela opuštěná.

Postupně se však život do obce vracel a obec se rozvíjela do dnešní podoby. Přispěla k tomu i stavba trati Rakovník - Protivín, která byla postavena během dvou let. Povolení ke stavbě bylo vydáno 30. 4. 1874. Stavbu realizoval podnikatel Jan Muzika a spol. za příspěvek vlády ve výši 18 mil zl. Trať byla slavnostně dokončena 30. 4. 1876.

K rozvoji obce přispěl i p. Josef Hejda, který v r. 1850 postavil v obci mlýn (budova vedle Obecního úřadu). Náhon ke mlýnu vedl v místech, kde je nyní vedena cyklotrasa Rakovník - Křivoklát. Proto i název místního pohostinství Na chobotě nebo Na ostrově je z dob, kdy byl obklopen z jedné strany Rakovnickým potokem a z druhé náhonem ke mlýnu. V r. 1950 musel však mlýn ustoupit velkomlýnu v Čisté, a tak jako mnoho dalších v okolí, byl uzavřen a náhon zasypan.

V r. 1884 byla v Pustovětech postavena jednotřídní škola. V roce 1884 navštěvovalo školu 65 dětí (32 chlapců a 33 děvčat), prvním učitelem byl p. Antonín Šnobl. Ve škole se učilo až do r. 1975, kdy byla škola zavřena pro malý počet žáků. Obecní knihovna byla založena v r. 1930. V současné době je umístěna v budově OÚ.

23. 2. 1896 byl založen Sbor dobrovolných hasičů v Pustovětech. Ten v roce 1931 postavil pomník padlých hrdinů I. světové války, z obce zahynulo 15 mužů.

V r. 1974 bylo postaveno místními občany fotbalové hřiště. Na stavbě byly odpracovány stovky dobrovolných hodin mladými sportovci, kteří v tomtéž roce založili TJ Pustověty.

V současné době se v obci nachází pohostinství. Součástí obce jsou i samoty na Mičích, hotel Kolonie a dále je to hájovna na Marvanech. V obci se dále nachází strážní domek, včetně zastávky v Lašovicích, která patří do katastrálního území obce (trať Rakovník - Beroun).

Zdroj: <http://www.pustovety.cz>



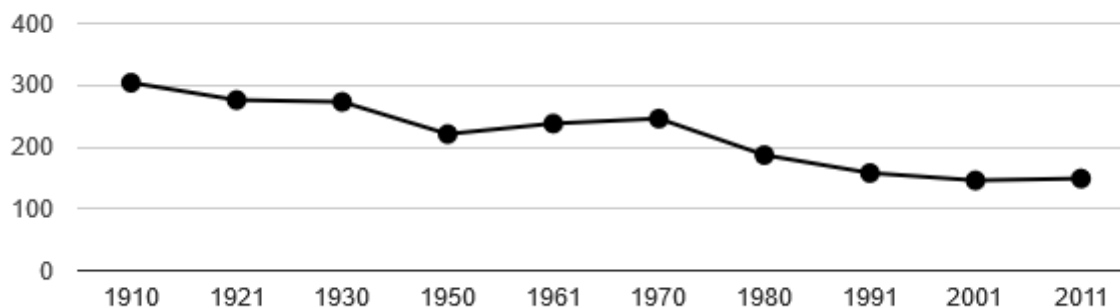
## Obrázek 2- Pustověty



## 2. Obyvatelstvo

Z dlouhodobějšího hlediska má počet obyvatel spíše kolísající charakter. V roce 1910 počet obyvatel dosahuje k hranici 300, v roce 1971 je počet obyvatel 237. V roce 2011 dochází k poklesu až na 154 obyvatel, což je od roku 1910 téměř o polovinu.

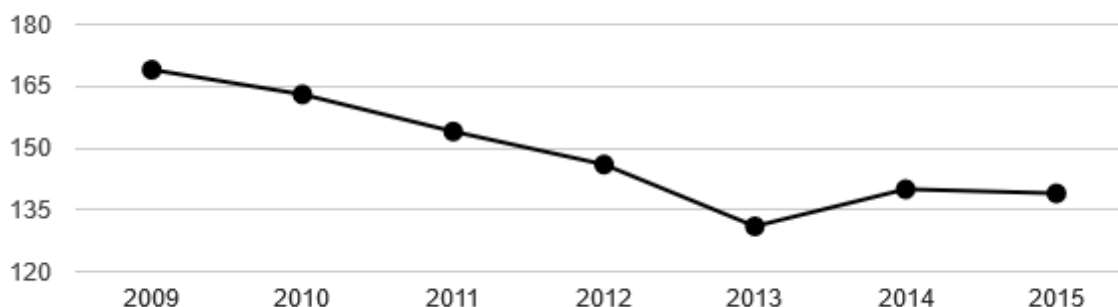
**Graf 1- Dlouhodobý vývoj počtu obyvatel obce Pustověty od roku 1910**



Zdroj: ČSÚ

V roce 2013 je v obci evidováno nejméně obyvatel v celé historii, a to 131. Od tohoto roku začíná docházet k mírnému růstu počtu obyvatel. K 1.1. 2017 je v obci evidováno 138 obyvatel.

**Graf 2- Vývoj počtu obyvatel obce Pustověty v letech 2003 - 2015**



Zdroj: ČSÚ

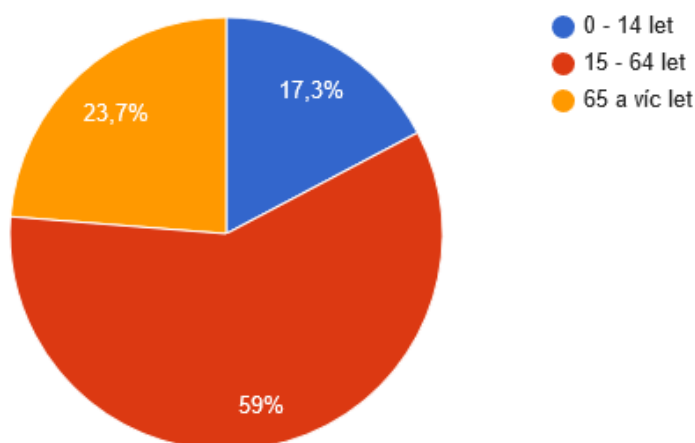
Podíl žen a mužů je v současnosti celkem vyrovnaný. V roce 2017 žije v obci více mužů (73) než žen, kterých je o 8 méně. Tento fakt vybočuje z demografické trendovosti, kdy se v obcích nachází větší počet žen.

**Tabulka 1- Rozložení dle pohlaví a věku (1.1.2017)**

Obec	Počet obyvatel celkem	Muži	Ženy	0-14	15-64	65+	Průměrný věk
Pustověty	138	73	65	25	81	32	44,0

V následujícím grafu lze vidět věkovou strukturu obyvatel v roce 2015. Největší věkovou skupinu tvoří obyvatelstvo v produktivním věku, tedy ve věkové skupině 15-64 let. Tato věková skupina tvoří celkem 59% z celého počtu v obci žijících. V předproduktivním věku (0-14 let) v obci žije 17,3% obyvatel. Ve věkové skupině 65+ je v obci evidováno 23,7% obyvatel.

**Graf 3- Věková struktura obyvatel obce Pustověty v roce 2015**



Zdroj: ČSÚ

V následujícím grafu je znázorněna vzdělanostní struktura obyvatel. Tyto údaje vychází z roku 2011, kdy proběhlo sčítání lidí, domů a bytů. Největší zastoupení má obyvatelstvo se středoškolským vzděláním bez maturity, které tvoří 47,5% z celkového počtu. Další početnou skupinu tvoří obyvatelstvo se středoškolským vzděláním s maturitou (22,5%) a obyvatelé bez vzdělání nebo se základním vzděláním (17,5%). Vysokoškolské vzdělání uvádí pouze 7,5% osob.

**Graf 4- Vzdělanostní struktura obyvatel obce Pustověty v roce 2011**



Zdroj: ČSÚ

V roce 2015 je v obci evidováno 5 přistěhovalých, ale také 5 vystěhovalých osob. V tomto roce jsou evidováni 2 zemřelí obyvatelé obce. Index stáří vyjadřuje poměr obyvatel ve věku 65+ a ve věku 0-14. Index stáří dosahuje v obci hodnoty 137,50.

**Tabulka 2- Změna počtu obyvatel a věkové poměry v obci Pustověty**

Počet obyvatel v roce 2014	Změna počtu obyvatel (2001-2011)	0-14 let (%)	65 a více let (%)	Index stáří	Změna podílu obyvatel 0-14 let (2003-2013)	Změna podílu obyvatel 65+ let (2003-2013)
Pustověty 139,00	97,99	17,27%	23,74%	137,50	82,23	72,80

Počet obyvatel v roce 2014	Změna počtu obyvatel (2001-2011)	0-14 let (%)	65 a více let (%)	Index stáří	Změna podílu obyvatel 0-14 let (2003-2013)	Změna podílu obyvatel 65+ let (2003-2013)
ORP PRAKOVNÍK 5 258,00	95,44	14,60%	17,25%	122,20	103,26	82,66
Okres PRAKOVNÍK 5 258,00	95,44	15,12%	18,47%	122,20	99,74	77,20
Středočeský kraj 326 876,00	87,07	17,05%	17,13%	100,48	89,44	82,78
ČR 10 553 843,00	98,02	15,39%	18,31%	119,01	99,01	76,11

Zdroj: ČSÚ

## Spolková činnost

### SDH Pustověty

V obci působí Sbor dobrovolných hasičů Pustověty, který se angažuje v různých kulturních akcích. S obcí spolupracuje na organizování dětského dne a rozloučení s prázdninami, kde je ukázka požární techniky. Touto cestou se sbor snaží zapojit děti, a tak obnovit dětské nebo dorostenské družstvo, které by obec reprezentovalo v hasičském sportu. Od roku 2011 je v obci každoročně pořádán hasičský bál. Dále



hasičský sbor spolupracuje s obcí na svozu železného odpadu.

### Historie Sboru dobrovolných hasičů Pustověty

Dne 23. února 1896 se sešli níže uvedení zakládající členové hasičského sboru v Pustovětech a složili zakládající částku k rukám pokladníka panu Antonínu Jiráskovi. Zakládajících členů bylo celkem 6 a každý z nich složil částku 5 zlatých. Ostatní členové přispěli do pokladny a celkem bylo vybráno 8 zlatých a 40 krejcarů.

Sdružení každoročně pořádalo hasičské plesy, jejichž výtěžek činil, kromě členských příspěvků, podstatnou část příjmů sdružení. Výdaji sdružení byly převážně hasičské výzbroje pro nové členy, příspěvky a pojištění pojišťovně Slavie, diety členům, kteří se účastnili sjezdu hasičů a veřejných cvičení, příspěvky župě Křivoklát, za hasičské knihy, věstníky, rozhledy, brožury, odznaky a podobně.

Během I. světové války sdružení nevykazovalo žádnou činnost.

Po válce sdružení obnovilo svoji činnost, počátkem roku 1921. Také vzrostl počet přispívajících členů, byla obnovena hasičská cvičení a hasičské plesy.

Z období 1932 až 1960 nejsou žádné spisy. V období druhé světové války bylo zakázáno vést jakékoliv záznamy a kroniky o této době. Po válce trvalo delší dobu, než se podařilo obnovit některá sdružení.

V roce 1964 měla Jednotka sboru dobrovolných hasičů celkem 42 členů. V 60. a 70. letech byla do činnosti hasičů zapojena mládež, která se s velkým nadšením účastnila hasičských soutěží, na kterých se velmi dobře umísťovala. Soutěžili nejen žáci, ale i dorost. Zúčastňovali se nejen okresních, ale i krajských soutěží. V roce 1963 se družstvo dorostenců umístilo na okresní soutěži na prvním místě a postoupili do krajského kola, které se konalo 30. června 1963 v Mělníku.

Zavřením národní školy v Pustovětech v roce 1975 ztratilo sdružení iniciativní velitele dětských a dorosteneckých družstev. Dojížděním dětí do školy do Rakovníka byl narušen bezprostřední kontakt dětí s obcí. Děti postupně odrostly a sboru se nepodařilo zapojit nové dětské členy, až bylo od dětských soutěží odstoupeno úplně.

## **Fotbalový klub TJ SOKOL PUSTOVĚTY**

Fotbalový klub TJ Sokol Pustověty byl založen v roce 1974. V současnosti hraje III. třídu okresního přeboru Rakovník.

### Historie Fotbalového klubu TJ Sokol Pustověty

V obci Pustověty se fotbal pravidelně hrál již od konce 50. let, kdy se pustovětský fotbalový tým rekreačně zúčastňoval různých turnajů. Již v té době mužstvo začalo pravidelně hrát v modrých dresech, v červených trenýrkách a v modrých štulpnách. Na začátku 70. let mnoho mladých pustovětských hráčů hrálo organizovaně za jiné kluby v okolí - 9 jich hrálo za Lašovice a 4 za Městečko - a proto vznikaly snahy o založení vlastní tělovýchovné jednoty. V roce 1974 tato snaha byla nakonec završena založením Tělovýchovné jednoty SSM Pustověty.

Zakládající výbor proběhl 16.6. 1974 na místním MNV. Tělovýchovná jednota měla k 15.7. 1974 registrováno 19 hráčů. Mimo jiné byly odhlasovány i klubové barvy modrá a červená.

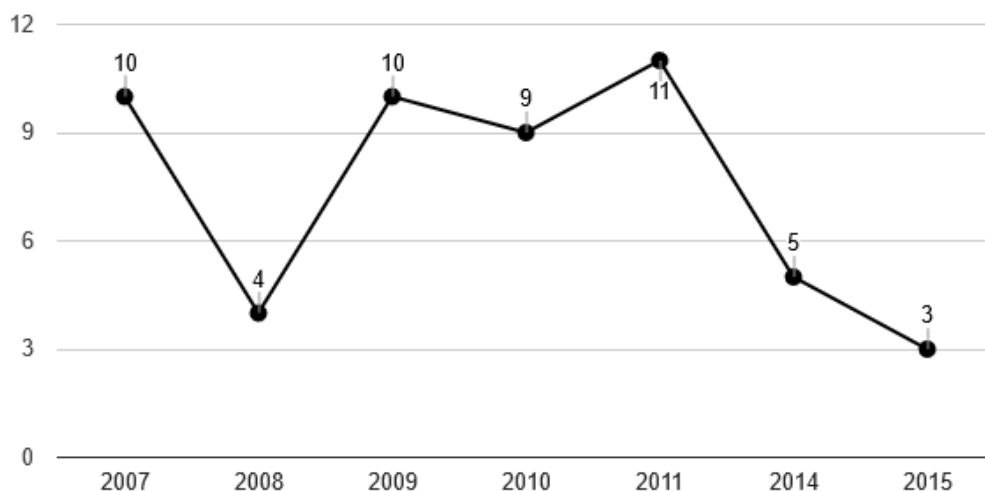
V dnešní době se fotbalový oddíl Sokol Pustověty pravidelně umísťuje na předních místech III. třídy a může se pochlubit jedním z nejkvalitnějších hřišť v okrese.

### 3. Hospodářství

Z grafu číslo 5 je patrné, že vývoj počtu nezaměstnaných osob má z dlouhodobějšího hlediska spíše klesající charakter. Zatímco v roce 2011 dosahoval počet 11 nezaměstnaných, v roce 2015 jsou evidováni pouze 3 osoby. Ke dni 26.7.2017 jsou evidováni na úřadu práce 2 nezaměstnaní.

Počet ekonomicky aktivních obyvatel je 65. Z tohoto počtu je zaměstnáno 57 osob. Počet osob vyjíždějících z obce za prací je 27 a naopak dojíždějících za prací do obce pouze 4 osoby.

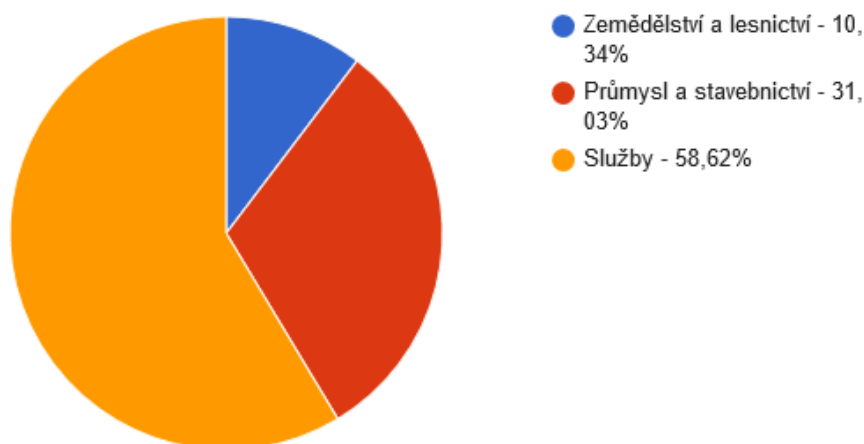
**Graf 5- Vývoj počtu nezaměstnaných osob**



Zdroj: ČSÚ

V obci působí nejvíce podnikatelských subjektů v oblasti služeb, celkem 58,62%. V průmyslu a stavebnictví působí v obci 31,03% podnikatelských subjektů. Také nejvíce osob je zaměstnáno v oblasti služeb, a to 26 osob. Ve stavebnictví působí 9 a v průmyslu 15 obyvatel. V zemědělství jsou zaměstnáni pouze 3 osoby.

**Graf 6- Struktura podnikatelských subjektů podle odvětví v obci Pustověty v roce 2013**



Zdroj: ČSÚ

V následující tabulce je znázorněna struktura zaměstnanosti v obci dle odvětví v roce 2011. Z tabulky je patrné, že obec kopíruje trendovost největší zaměstnanosti ve službách.

**Tabulka 3- Struktura zaměstnanosti v obci Pustověty podle odvětví v roce 2011 (%)**

	Zemědělství a lesnictví	Průmysl a stavebnictví	Služby
<b>Pustověty</b>	5,26%	42,11%	45,61%
<b>RAKOVNÍK</b>	4,56%	30,98%	54,54%
<b>Středočeský kraj</b>	2,85%	29,82%	55,52%
<b>ČR</b>	2,74%	32,23%	53,87%

Zdroj: ČSÚ

## Cestovní ruch

V současnosti je pro ekonomiku obce významný i cestovní ruch. Oblast má velký turistický potenciál. Na území CHKO se nachází středověké hrady Křivoklát, Točnick, Žebrák a Krakovec, zříceniny Týřov, Jenčov a Jivno a zámky Zbiroh, Lány a Nižbor. Také je pro oblast charakteristická rozsáhlá síť turistických tras a cyklotras.

- Hrad Křivoklát - národní kulturní památka, která tvoří bránu do regionu a místo, ze kterého mohou být směrováni turisté do dalších míst. Nádvoří hradu je využíváno pro pořádání návštěvnických atraktivních akcí pro veřejnost.



- Hrad Krakovec- Krakovec má spíše charakter gotického zámku než hradu. Na Krakovci se odehrávají básnická sympozia, divadelní představení, koncerty, bohoslužby i Husova pouť.



- Železniční muzeum Lužná u Rakovníka - jedná se o největší železniční muzeum v České republice, které se nachází v obci vzdálené pouhých šest kilometrů od Rakovníka. V areálu lze nalézt stručnou charakteristiku vývoje železnice a především výstavu lokomotiv.
- Hrad Točnick- Zřícenina hradu na Zámecké hoře (osídlené již v době Halštatské) na horním konci skalnatého žebra, na jehož dolním zakončení stojí hrad Žebrák.
- Hrad Žebrák- Zřejmě nejstarší šlechtický hrad se dvěma okrouhlými věžemi.
- Zámek Hořovice- V roce 2002 byl areál státního zámku Hořovice vyhlášen Národní kulturní památkou. Zámek spravuje Národní památkový ústav.
- Zámek Březnice- Původně gotická tvrz, která pochází z 12. století. Tvrz byla postavena při historické obchodní, tzv. „Zlaté stezce.“



- Zámek Nižbor- Hrad Nižbor se nad Berouňkou tyčí již od druhé poloviny třináctého století. Po roce 1601 byl hrad prodán z přímého majetku panovníka a noví majitelé (z rodu Šanovců) jej renesančně přestavěli. Ve čtvrtině 18. století došlo k poslední přestavbě, tentokrát barokní, a v této podobě známe zámek dodnes.

- Městská památková zóna Rakovník - kulturně-historický potenciál je soustředěn do centrální části města. Jeho součástí je rozlehlé náměstí v čele s chrámem svatého Bartoloměje a historickou zvonící, cisterciácký palác s Pražskou a Vysokou bránou. Město Rakovník též staví svůj rozvoj na světoznámé tradici pivovarnictví, a to ve spolupráci s Tradičním pivovarem Bakalář v Rakovníku. Z výhledového hlediska by městu jistě pomohlo zpřístupnění městského podzemí turistům.
- Hamousův statek Zbečno - hodnotná památka lidové architektury z 16. století.

### Obcí prochází dvě pěší trasy:

- **0040 Křivoklát - Rakovník**

Křivoklát, hrad (0039, 6053) - Velká Buková, rozhledna 3,5 - Kalubice 6,5 - Pustověty, ŽST 7,3 - Pustověty (1004) 7,5 - Lašovice, ŽST 9,5 - Rozcestí s modrou (1004) 10 - Dolní Chlum 12,5 - Papírna 15 - Rakovník, bazén 17,5 - Rakovník, náměstí (0046, 0047, 1074, 3084, 3100) 18.

- **1004 V Potocích - Kladno**

V Potocích (0001, 6031) - Gypsárna (6031) 1 - Malá Buková 3 - Pustověty (0040) 6,5 - Lašovice, ŽST 8,5 - Rozcestí s červenou (0040) 9 - Marvany hájovna, rozc. (6030) 10,5 - Pod Špičákem 12,5 - Myslivna Belšanka (0046) 15,5 - Krásná dolina (0046) 17 - Rozcestí s červenou (0046) 19 - Rozcestí se žlutou (6033) 22 - Řevničov, ŽST (3054, 6013, 6033) 23 - Pod Malým Louštínem (3105, 6013) 24,5 - Bucký rybník 28 - U rybníka Punčocha (6028) 31 - Červený rybník 34 - Mšec (6029) 36 - Pod Hájem 37,5 - U Martinic 39 - Drnek 41 - Hradečno 43 - Smečno 47 - Libušín 50 - Sv. Jakub 53 - Kladno-Rozdělov, rozc. 53,5.

### Cyklotrasy, které prochází územím:

Trasa	Délka
0046 Pustověty - Újezdec	15,9 km
0047 Pustověty - Děvín	5,7 km
303 Rakovník - Křivoklát - Hořovice (v úseku Rakovník - Rostoky Greenway Berounka - Střela)	48,8 km

## Ubytovací kapacity

### Hotel Kolonie

- 6 dvoulůžkových pokojů
- 2 jednolůžkové pokoje
- 1 čtyřlůžkový apartmán

### Služby:

- Restaurace (30 míst)
- Konferenční místnost (20 míst)
- Sauna
- Tenisový kurt
- Venkovní gril
- Půjčování horských kol
- Zprostředkování pozorování a lovu zvěře v Lánské oboře



## Hotel a Restaurace Dvůr Míče

- 2x - 1 lůžkový apartmán
- 1x - 2 lůžkový apartmán - bezbariérový
- 1x - 2 lůžkový apartmán se saunou a vanou
- 4x - 2 lůžkový apartmán
- 7x - 4 lůžkový apartmán - 2 oddělené ložnice
- 1x - 4 lůžkový apartmán- 1 ložnice

Služby:

- Restaurace (50 míst)
- Salonek (70 míst)

## Podnikatelské subjekty

Obec je atraktivní především pro drobné podnikatele.

- DVŮR MÍČE s.r.o. - hotel a restaurant - Pustověty č. p. 56
- TURISTICKÁ JÍZDÁRNA PUSTOVĚTY f.o. - jízda na koních - Pustověty č. p. 4
- PAVEL BOUŠKA f.o. - autodoprava TRUMF - Pustověty č. p. 24
- KOLONIE HOTEL f.o. - Pustověty č. p. 58
- KAREL FIKART f.o. - zámečnické a stav. práce - Pustověty č. p. 46
- VLADIMÍR RYBKA - zednické práce - Pustověty č. p. 36
- Čarovný mlýn - KAROLÍNA LEITNEROVÁ - výroba mýdel a kosmetiky - Pustověty č. p. 7

## 4. Infrastruktura

### Infrastruktura

Katastrálním územím obce prochází silnice II. třídy číslo 227, která je spojnicí mezi Rakovníkem a městysem Křivoklát. Na tuto silnici navazuje komunikace III. třídy číslo 2333, která vede do zastavěné části Pustovět. Komunikace III. třídy spojuje dvě silnice II. třídy, a to komunikaci číslo 227 a 233. Dále se v obci nachází místní komunikace. Nejbližší dálnicí je D6, která má trasu Praha- Nové Strašecí- Karlovy Vary- Cheb- státní hranice s Německem a je od Pustovět vzdálena 19 km.

### Veřejná doprava

Veřejná doprava je v Pustovětech zajištěna pouze železniční dopravou. V obci je železniční zastávka vlaku na trase Rakovník - Beroun.

### Dojezdové vzdálenosti

- Rakovník (13,3 km)
- Křivoklát (8 km)
- Nové Strašecí (18,8 km)
- Praha (cca 45 km)

## Technická infrastruktura

Obec má zřízený obecní vodovod. Tento vodovod byl vybudován v roce 2004. Z technické infrastruktury je v plánu vybudování kanalizační sítě.

## Odpady

Nakládání s odpady v obci upravuje obecně závazná vyhláška č. 1/2015 o stanovení systému shromažďování, sběru, přepravy, třídění, využívání a odstraňování komunálních odpadů a nakládání se stavebním odpadem na území obce Pustověty.

Komunální odpad se třídí na složky:

- a) Biologické odpady
- b) Papír
- c) Plasty včetně PET lahví
- d) Sklo
- e) Kovy
- f) Nebezpečné komunální odpady
- g) Objemný odpad
- h) Směsný komunální odpad
- i) Nápojové kartony

Občané ke třídění odpadu mohou využít celkem 3 stanoviště: U podjezdu ČD, U pohostinství Na Ostrově (v letních měsících) a sběrný dvůr. Ve sběrném dvoře mohou být umístěny pouze kovy a bioodpad. Svoz nebezpečného odpadu je obcí zajišťován dvakrát do roka, a to na podzim a na jaře. Také svoz velkoobjemového odpadu je obcí zajišťován minimálně dvakrát do roka.

## 5. Vybavenost obce

### Školství

V obci se nenachází mateřská ani základní škola. Mateřskou školu mohou děti navštěvovat v obcích: Městečko, Pavlíkov či v městě Rakovník. Žáci a studenti musí za vzděláním dojíždět, a to především do Pavlíkova, Křivokláta, Rakovníka.

### Zdravotnictví

V obci se nenachází žádné zdravotní středisko ani lékař. Občané mohou využít lékařskou péči v nemocnici Rakovník, která je pro ně nejdostupnější. Spádový lékař pro dospělé ordinuje v Křivokláta.

## Kultura a sport

### Sport

Víceúčelové hřiště bylo vybudováno z dotace FROM Středočeského kraje. Hřiště bylo oficiálně otevřeno 22.6.2012. Zřizovatelem je obec Pustověty. Návštěvníci mohou využít branky na minikopanou, sloupky na volejbal se sítí, sloupky na tenis se sítí, basketbalová konstrukce.

Dále je k dispozici fotbalové hřiště, kde se pravidelně odehrávají zápasy III. třídy. Toto fotbalové hřiště je domácím pro Fotbalový klub TJ Sokol Pustověty. Tento klub pravidelně pořádá nohejbalový turnaj a sedmiboj.

## Kultura

Obec má bohaté kulturní vyžití pro děti i dospělé. Pustověty pravidelně pořádají mikulášskou nadílku pro děti, mikulášské posezení pro seniory a rozsvícení Vánočního stromku. Od poloviny června do konce srpna jsou v obci pořádány country koncerty. Dále je zde pořádána posvícenská pouť i posvícenská zábava. Dětský den je pořádán ve spolupráci s SDH Pustověty.

Občanům je k dispozici kulturní dům, který prošel rekonstrukcí.

## Domovní a bytový fond

V roce 2017 je evidováno 73 domů. Z tabulky číslo 4 je patrné, že dochází k mírnému růstu výstavby domů. Obec má pro své obyvatele k dispozici i sociální byty, celkem 9 bytů.

**Tabulka 4- Domovní a bytový fond v obci Pustověty dle SLDB 2011**

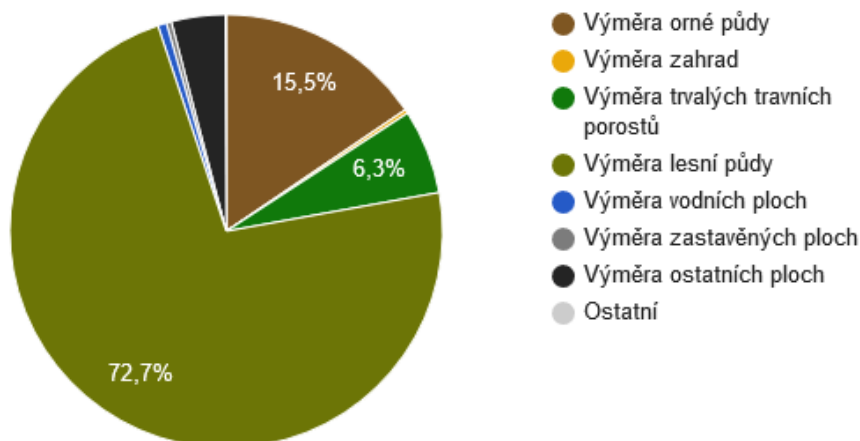
<b>Počet domů</b>	66
<b>Počet obydlených domů</b>	52
<b>Podíl obydlených domů</b>	78,79%
<b>Podíl obydlených domů v ČR</b>	83,40%
<b>Počet rodinných domů</b>	48
<b>Podíl rodinných domů</b>	72,73%
<b>Podíl rodinných domů v ČR</b>	72,18%
<b>Podíl bytových domácností vybavených počítačem a připojením na internet</b>	30,51%
<b>Podíl bytových domácností vybavených počítačem a připojením na internet v ČR</b>	53,00%

Zdroj: ČSÚ

## 6. Životní prostředí

Celková plocha území je 1 464,35 ha. Z grafu číslo 5 je patrné, že největší plochu zaujímá lesní půda, a to více jak 70% z celkové výměry. Další významnou část tvoří orná půda, která zaujímá 15,5%.

## Graf 7- Struktura využití půdy



Zdroj: ČSÚ

## CHKO Křivoklátsko

Chráněná krajinná oblast Křivoklátsko je chráněné území v Česku, které bylo vyhlášeno v roce 1978 na rozloze 628 km<sup>2</sup> za účelem ochrany původního krajinného vzhledu včetně mimořádně cenných přírodních lokalit. CHKO Křivoklátsko je svým potenciálem spojeno s rozvojem rekreace, turismu, a naopak určitým omezením pro výstavbu nových bytových domů.

Středem CHKO vede kaňonovité údolí řeky Berounky, odvodňující většinu území. Nejvyšším vrcholem je Těchovín (616 m) a nejnižším bodem Berounka při výtoku v Hýskově (217 m). Roku 1977 se Křivoklátsko pro svůj význam stalo biosférickou rezervací UNESCO, později i ptačí oblastí v rámci soustavy Natura 2000.

Na území CHKO se nachází středověké hrady Křivoklát, Točnick, Žebrák a Krakovec, zříceniny Týřov, Jenčov a Jivno a zámky Zbiroh, Lány a Nižbor.

Koeficient ekologické stability vyjadřuje poměr mezi přírodně stabilními plochami (jako jsou lesy, zahrady atd.) a plochami zastavěnými či intenzivně zemědělsky obdělávanými (tzv. nestabilními). Vyšší hodnota koeficientu obecně značí příznivější stav, hodnota vyšší než 1 znamená vyváženou (stabilní) krajinu. V obci Pustověty dosahuje koeficient hodnoty 4,02 .

Zdroj: ČSÚ

## 7. Správa obce

Nejvyšším orgánem obce je zastupitelstvo obce v čele se starostou. Zastupitelstvo je v obci voleno v komunálních volbách každé 4 roky. Do zastupitelstva je voleno 7 členů. Obec zřizuje finanční a kontrolní výbor.

V roce 2014 se voleb zúčastnilo 61,32 % oprávněných voličů.

Obec je členem Svazek měst a obcí Rakovnicka a MAS Rakovnicko.

**Tabulka 5- Obecné informace o obci**

Status	Obec
ZUJ	542288
Počet katastrálních území	1
Obec s rozšířenou působností	Rakovník
Obec s pověřeným úřadem	Křivoklát
IČO	00244287
Adresa obecního úřadu	Pustověty 62, 27 023 Pustověty
Webové stránky	<a href="http://www.pustovety.cz/">http://www.pustovety.cz/</a>
E-mail obce	obec.pustovety@seznam.cz

Z hlediska správy obce bude v následující části dokumentu popsán především vývoj rozpočtového hospodaření. Z tabulky číslo 6 je patrné, že v letech 2014 a 2012 jsou výdaje vyšší, než příjmy a dochází k zápornému saldu příjmů a výdajů. V roce 2015 dochází k přebytkovému hospodaření.

**Tabulka 6- Vývoj rozpočtového hospodaření obce Pustověty v letech 2009 - 2016 (v tis. Kč)**

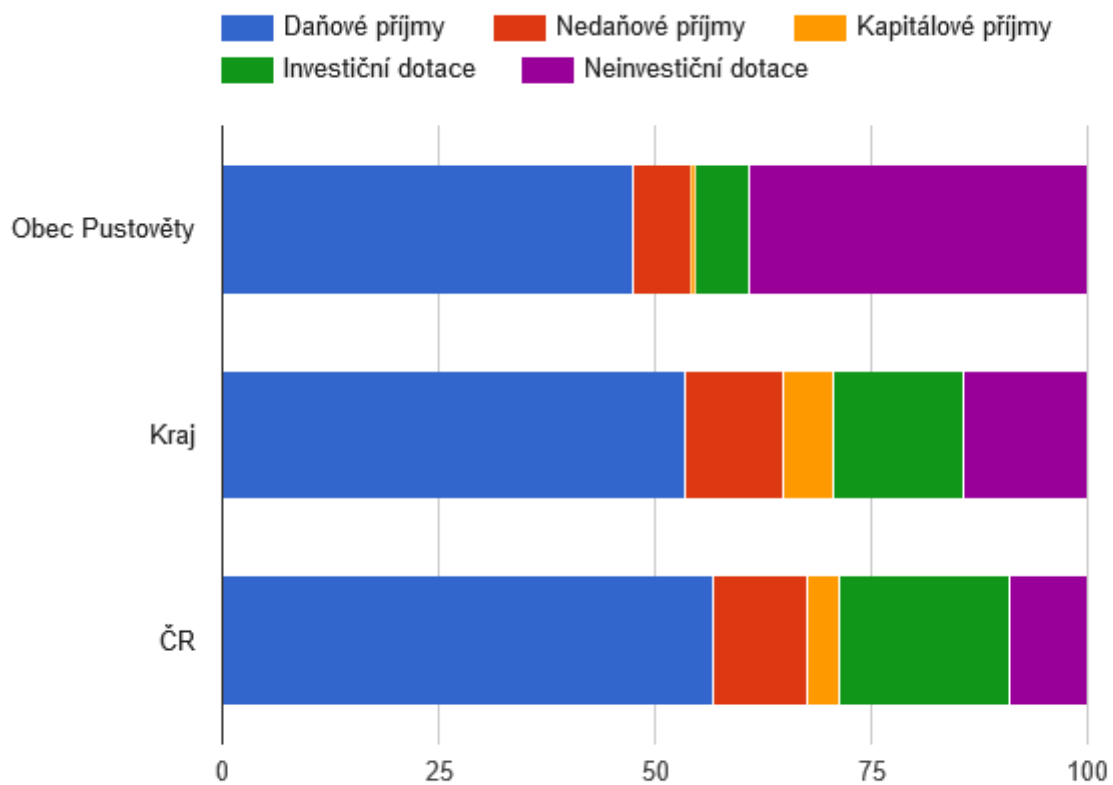
	2009	2010	2011	2012	2013	2014	2015	2016
<b>Daňové příjmy</b>	1 787	1 915	1 846	2 005	2 033	2 073	2 183	2 594
<b>Nedaňové příjmy</b>	212	216	262	310	293	314	368	477
<b>Kapitálové příjmy</b>	5	81	0	16	2	27	0	0
<b>Neinvestiční přijaté dotace</b>	210	434	97	204	279	301	142	169
<b>Investiční přijaté dotace</b>	0	0	2 890	2 849	941	2 934	2 402	6 142
<b>Příjmy</b>	2 214	2 646	5 094	5 385	3 549	5 649	5 095	9 382
<b>Běžné výdaje</b>	1 927	1 991	1 787	2 063	1 874	1 968	1 693	1 936
<b>Kapitálové výdaje</b>	51	60	2 937	4 434	378	5 004	2 692	8 846
<b>Výdaje celkem</b>	1 977	2 051	4 724	6 497	2 253	6 972	4 385	10 783
<b>Saldo příjmů a výdajů</b>	237	596	370	-1 112	1 296	-1 323	710	-1 401
<b>Podíl kapitálových výdajů</b>	2,57%	2,91%	62,17%	68,25%	16,80%	71,77%	61,39%	82,04%
<b>Podíl běžných výdajů na celkových příjmech</b>	87,00%	75,23%	35,08%	38,30%	52,82%	34,85%	33,22%	20,64%

Zdroj: ČSÚ

Největší položku z hlediska příjmů tvoří daňové příjmy a neinvestiční dotace.



**Graf 8- Srovnání struktury rozpočtových příjmů v období 2009 - 2014**



Zdroj: ČSÚ

## **A.2 Východiska pro návrhovou část**

### **SWOT analýza**

#### **Silné stránky**

- **Kvalitní životní prostředí**
- **Historický základ**
- **Kulturní vyžití**
- **Volnočasové aktivity**
- **Stravovací zařízení**
- **Silný potenciál cestovního ruchu**
- **Ubytovací kapacity**
- **Výhodná poloha vůči větším městům a jejich snadná dostupnost**

#### **Slabé stránky**

- **Pracovní příležitosti mimo obec**
- **Nedostatek pitné vody v obecním vrtu**
- **Chybějící kanalizační síť**

#### **Příležitosti**

- **Maximální využití dotačních titulů**
- **Zhodnocení majetku obce**
- **Zlepšení stavu technické infrastruktury**
- **Využití příležitostí cestovního ruchu pro rozvoj podnikání**

#### **Hrozby**

- **Nedostatek finančních prostředků**
- **nezájem lidí o obec**
- **Projektová nepřipravenost**
- **Nedostatek dotačních titulů**

## B. NÁVRHOVÁ ČÁST

### B.1 Strategická vize

Dlouhodobá vize zachycuje představu o budoucnosti obce Pustověty, tedy jakým směrem by se rozvoj obce měl vyvíjet. Nastihuje cílový stav, který by měl nastat po uplynutí dokumentu. Strategická vize je definována zejména na základě výstupů z předchozích částí, tedy z analytické části, dalších východisek (dotazníkového šetření) a jednání pracovních skupin. K naplnění vize je stanoveno několik cílů, které vyplývají ze SWOT analýzy a dále také vycházejí z jednání pracovních skupin.

**Obec Pustověty je příjemným a klidným místem pro život. Obec má kvalitní a trvale udržité životní prostředí. V obci je zajištěno kvalitní sportovní a kulturní vyžití, které zajišťuje soužití všech obyvatel. V obci se nachází sportovní vyžití s možností organizovaného i spontánního, podmínky pro soustavnou činnost spolků i pro příležitostné zájmové sportovní a kulturní akce.**

### B.2 Cíle, opatření a aktivity

🔺 Vysoká důležitost    — Střední důležitost    🟢 Nízká důležitost

#### Cíl : „Zlepšení stavu technické i dopravní infrastruktury“

Opatření : „Dopravní infrastruktura“	Od - do	Odpovědnost	Náklady (tis. Kč)	Zdroj financování
— „Místní komunikace od kraje obce na samotu Míče“ Úsek 1,9 km.	2017 - 2023	Obec	9000	Vlastní + externí
Opatření : „Technická infrastruktura“	Od - do	Odpovědnost	Náklady (tis. Kč)	Zdroj financování
🔺 „Vybudování kanalizační sítě“ Včetně vybudování vlastní čistírny odpadních vod. V rámci tohoto projektu dojde i k úpravě místních komunikací.	2018 - 2020	Obec	30000	Vlastní + externí
🔺 „Získání dalšího zdroje pitné vody“ Problém nedostatku pitné vody v obecním vrtu.	2017 - 2018	Obec	500	Vlastní + externí

#### Cíl : „Zajištění kvality života v obci a zlepšení vzhledu obce“

Opatření : „Životní prostředí“	Od - do	Odpovědnost	Náklady (tis. Kč)	Zdroj financování
— „Revitalizace zeleně“ Jedná se o revitalizace zeleně, koupě květníků a laviček. Na tuto aktivitu je zpracovaný projekt.	2017 - 2023	Obec	50	Vlastní + externí
Opatření : „Zhodnocení majetku obce“	Od - do	Odpovědnost	Náklady (tis. Kč)	Zdroj financování
— „Vybudování komunitních centra+ obecní byty“	2017 - 2019	Obec	15000	Vlastní + externí

Z domu bývalé školy vybudovat komunitní centrum. V této budově vybudovat i další obecní byty.

— „Zateplení budovy č.p. 53+ nová střecha”	2017 - 2023	Obec	1500	
— „Zateplení budovy OÚ+ nová střecha+ výměna tepelného média”	2017 - 2023	Obec	1800	
⬆ „Oprava opěrné zdi”	2017 - 2018	Obec	700	Vlastní + externí

Zpracovaná projektová dokumentace. Na tento projekt je i stavební povolení.

## **B.3 Podpora realizace programu**

Program rozvoje obce Pustověty na období 2017- 2023 definuje priority budoucího rozvoje obce.

### **Realizace PRO**

Za realizaci a naplnění Programu rozvoje obce je zodpovědné zastupitelstvo v čele se starostou. Zastupitelstvo koordinuje všechny aktivity, které povedou k naplnění dokumentu. Realizace je závislá na finančních prostředcích a to především z obecního rozpočtu, Fondů EU, ze státního rozpočtu a krajského rozpočtu.

### **Monitoring PRO**

Monitoring plnění dokumentu bude mít na starosti zastupitelstvo obce. Monitoring bude prováděn v rámci zasedání zastupitelstva jednou ročně. K monitoringu budou shromažďovány informace o průběhu jednotlivých aktivit. Sledovány budou aktivity, které byly naplánovány na daný rok. Dále bude sledována finanční připravenost naplánovaných projektů či vyhledávání a zajištění vhodných finančních zdrojů. Dále v rámci zastupitelstva budou projednávány změny dokumentu.

### **Aktualizace PRO**

Aktualizace probíhá na základě dané situace, ve které se obec právě nachází. Případné změny budou předloženy na zasedání zastupitelstva.

Dokument bude zveřejněn na internetových stránkách obce a zároveň bude k nahlédnutí, případně i k zapůjčení v listinné podobě na obecním úřadě Pustověty.

Dokument Program rozvoje obce Pustověty byl schválen zastupitelstvem dne: 27.9.2017