




MINISTERSTVO
PRO MÍSTNÍ
ROZVOJ ČR

OBCEPRO
PROGRAM ROZVOJE OBCE

PROGRAM ROZVOJE OBCE OSLOV



NA OBDOBÍ LET
2019 - 2028

Schváleno zastupitelstvem obce Oslov dne 28.11.2018 usnesením č. 41/2018

Úvod

1. ÚVOD

Strategický plán rozvoje obce Oslov je střednědobý dokument určující hlavní směry rozvoje obce. Podkladem pro jeho zpracování jsou koncepční materiály obce, projekty vypracované v předchozích letech a názory zastupitelů obce. Aktivity, podněty a náměty, obsažené v tomto dokumentu, budou jedním z podkladů při sestavování obecního rozpočtu, rozpočtového výhledu a budou sloužit jako podklad při dalším rozhodování zastupitelstva obce o rozvoji obce. Zpracovaný program je materiál otevřený, který je možno na základě dalších poznatků a postupem času opět doplňovat, či upřesňovat, aktualizovat, zejména s ohledem na aktuální finanční možnosti obce. Program stanoví jednotlivé oblasti úkolů pro obnovu a další rozvoj obce v rámci její architektonickourbanistické tvorby, sociálně ekonomického rozvoje a kulturně - společenského života. Smyslem programu je podnítit zájem občanů o péči a vzhled obce, jejího okolí a krajiny. Podporovat rozvoj kultury a sportu v obci. Zkvalitňovat stav občanské vybavenosti obce, nabídnout zájemcům rozvojové plochy pro bydlení a tím stabilizovat počet obyvatelstva.

Na vzniku strategie se podíleli:

František Hašek - starosta obce

Michal Kříž - místostarosta obce

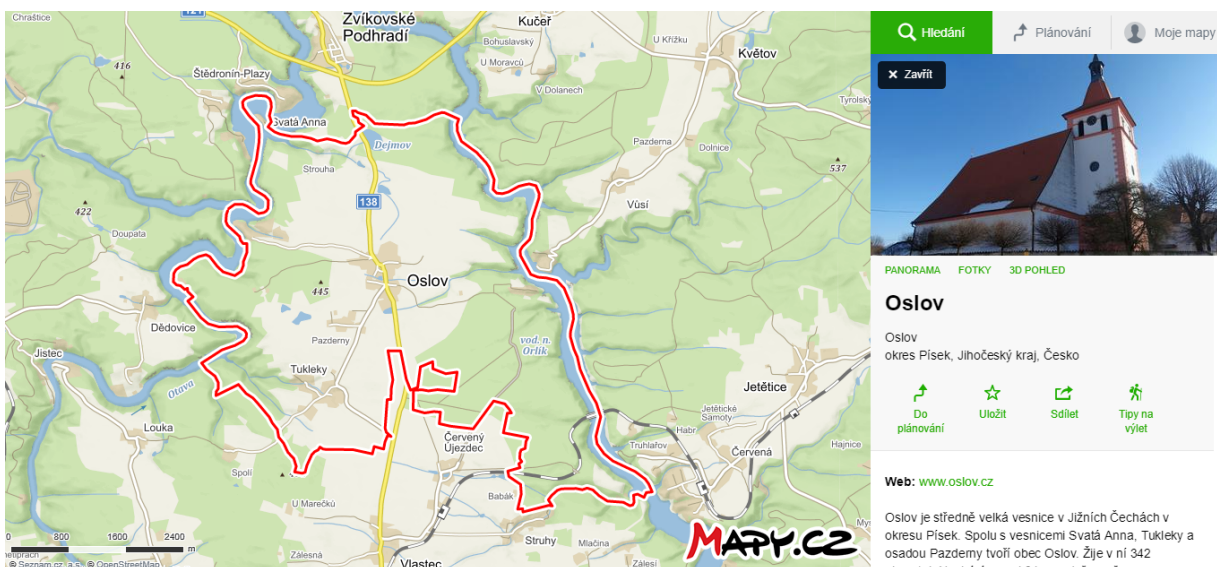
Zastupitelstvo obce

A. ANALYTICKÁ ČÁST

A.1 Charakteristika obce

1. Území

Obec Oslov je středně velká vesnice v jižních Čechách v okrese Písek. Nachází se asi 8 km vzdušnou čarou severovýchodně od okresního města Písku, na silnici II/138, vedoucí ze Záhoří na Zvíkovské Podhradí v nadmořské výšce 421 m n. mořem. Velikost katastrálního území je 1940,50 ha.



Struktura využití

Zdroj: ČSÚ

Koeficient ekologické stability vyjadřuje poměr mezi přírodně stabilními plochami (jako jsou lesy, zahrady atd.) a plochami zastavěnými či intenzivně zemědělsky obdělávanými (tzv. nestabilními). Vyšší hodnota koeficientu obecně značí příznivější stav, hodnota vyšší než 1 znamená vyváženou (stabilní) krajinu. V obci Oslov dosahuje koeficient hodnoty 1,49 .

Zdroj: ČSÚ

Obec s rozšířenou působností je Písek. Obec má dvě místní části Tukleky a Svatá Anna. Do správního obvodu patří také osada Pazderna.

Správní území obce Oslov je na východní a západní hranici obklopeno vodními plochami Orlické nádrže, nebo v této části spíše řekami Otavou a Vltavou, které se slévají nad Zvíkovským Podhradím. Toto území

je ohraničeno lesy a do vnitrozemí se rozprostírá krajina s ojedinělými přírodními krásami, které jsou vyhledávané návštěvníky, provozující turistiku a cykloturistiku. Jihozápadně od obce se nachází přírodní rezervace Výří skály u Oslova a na západ od obce další rezervace Krkavčina.

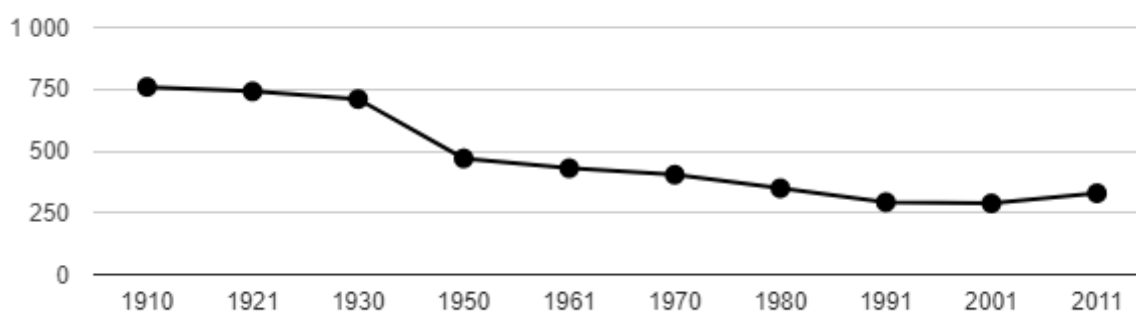
Základem obce včetně místních částí byly venkovské zemědělské usedlosti situované hlavně při průjezdové komunikaci. Statky jsou převážně dobře udržované, dříve necitlivě modernizované, v současné době však pečlivě rekonstruované. Na tuto původní zástavbu v centrální části navazuje k okrajům sídla nová zástavba klasických jednopodlažních rodinných domů s využitým podkrovím. Ve východní části jsou umístěny dva bytové domy. Do okrajových částí sídla jsou situovány plochy zemědělské výroby. Během vývoje obec expandovala mimo průjezdnou komunikaci nebo zcela volně do krajiny a proto součástí katastru obce je i několik samot nebo skupin domů. V obci je několik rybníků, protékajících potoků a umělých vodních ploch, které spolu vytvářejí krajinné prostředí lokality.

Podle místní kroniky, byla obec založena českým šlechticem Oslem. Původně biskupský statek, který biskup Daniel v roce 1167 daroval Doksanskému klášteru.

2. Obyvatelstvo

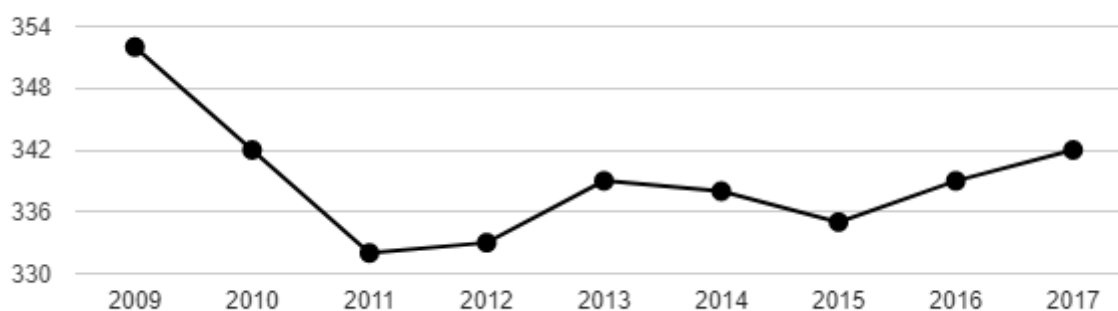
Počet obyvatel, vývoj

Dlouhodobý vývoj počtu obyvatel obce Oslov od roku 1910



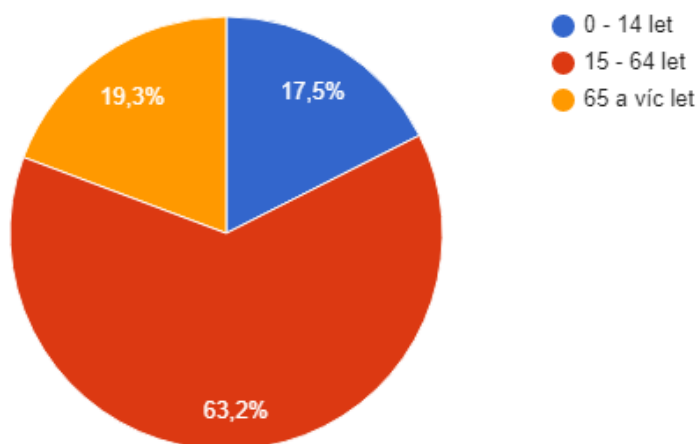
Zdroj: ČSÚ

Vývoj počtu obyvatel obce Oslov v letech 2003 - 2017



Zdroj: ČSÚ

Věková struktura obyvatel obce Oslov v roce 2017



Zdroj: ČSÚ

Počet obyvatel ve věku 15-59 muži 100,00

Počet obyvatel ve věku 15-59 ženy 92,00

Počet obyvatel ve věku 60-64 muži 9,00

Počet obyvatel ve věku 60-64 let ženy 15,00

Vzdělanostní struktura obyvatel obce Oslov v roce 2011



Zdroj: ČSÚ

V obci aktivně působí několik spolků.

Spolky v obci

Nejdéle působící jsou spolky dobrovolných hasičů Oslov, založen v roce 1886 a dobrovolných hasičů

Tukleky, založen v roce 1900, které zajišťují preventivní činnost a kontroly dodržování požárních předpisů, pomoc při hašení případných požárů či odstraňování škod po povodních, organizují společenské události a formou brigád pomáhají obecnímu úřadu. Dále je v obci fotbalový klub SK Oslov, myslivecký spolek Zvíkov soutok, P.R.S.O. Oslov, Fichtl klub Oslov

Akce pořádané v obci

V obci jsou udržovány místní tradice a svátky jako stavění májky, velikonoční řehtání a koledování, vánoční koncerty, pořádání plesů jednotlivých spolků a každoroční oslavy dětského dne. V posledních letech se podařilo zavést nové tradiční akce, jako dětský pochod pohádkovým lesem, pořádání nohejbalových turnajů, pořádání rybářských závodů a předvánoční popíjení punče. Mateřská škola pravidelně pořádá Masopustní průvod obcí a maškarní karneval pro nejmenší občany.



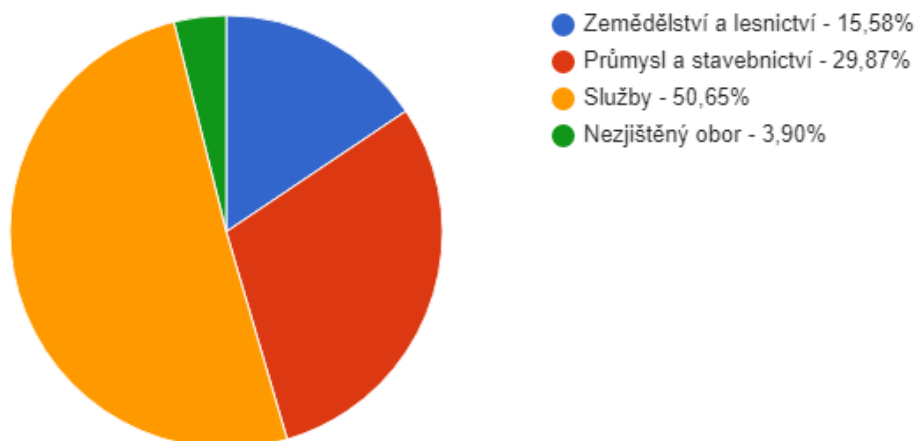
Informování občanů o dění v obci

Jako nejefektivnější způsob informování o dění v obci se dlouhodobě osvědčilo vyvěšování plakátů s pořádanými akcemi, ohlášeními atd. na vývěsní plochy. Proto také došlo v minulosti k jejich rozšíření tak, aby byly co nejlépe dostupné v obci Oslov i v obci Tukleky a Pazderna. Zvláště důležité zprávy jsou pak ještě vyhledávány obecním rozhlasem. Mladší generace a občané, kteří pravidelně pracují na PC jsou přihlášení na stránkách obce Oslov www.oslov.cz k odběru novinek, které jim chodí okamžitě po zveřejnění do jejich emailových schránek. V obci vychází občasník "Oslovský Zpravodaj" kde jsou plánované akce rovněž zveřejněny.

3. Hospodářství

Ekonomická situace

Struktura podnikatelských subjektů podle odvětví v obci Oslov v roce 2016



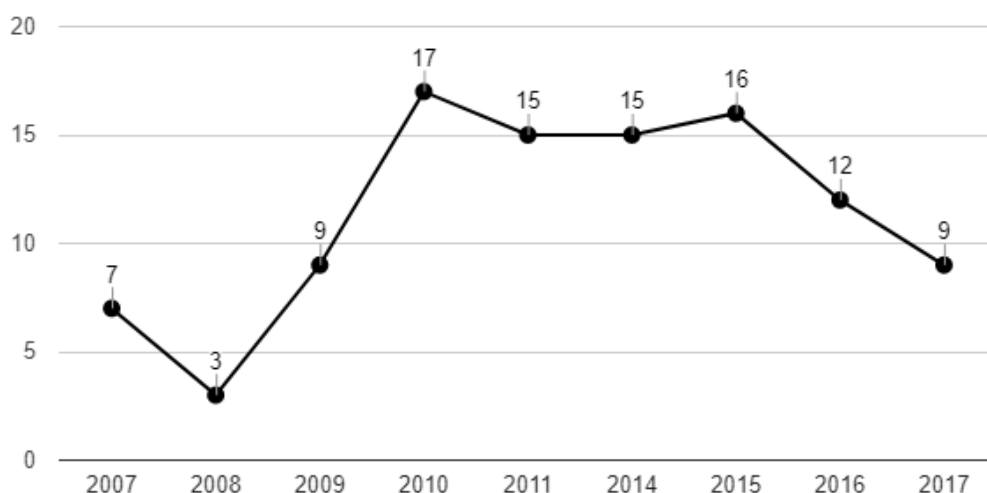
Zdroj: ČSÚ

Struktura podnikatelských subjektů podle velikosti v obci Oslov v roce 2016

Počet zaměstnanců	Kategorie	Absolutně	Relativně (%)
do 10	mikropodniky	10	57,14%
10-49	malé podniky	0	0,00%
50-249	střední podniky	0	0,00%
250 a více	velké podniky	0	-
nezjištěno	-	33	42,86%

Zdroj: ČSÚ

Vývoj počtu nezaměstnaných osob



Zdroj: ČSÚ

V obci je poměrně nízká nezaměstnanost, což je dáno dobrou dojezdovou vzdáleností do okresního města Písku, které nabízí nejvíce pracovních příležitostí a vzdělání. Většina obyvatel proto za prací a vzděláním dojíždí. Pracovních příležitostí jsou v omezené míře i v obci. Většina podnikatelských subjektů jsou drobní podnikatelé s minimálním počtem zaměstnanců a působící zejména v oblasti služeb, stavebnictví a zemědělství.

Obec aktivně spolupracuje s podnikatelskými subjekty. Pronajímá zemědělské pozemky, prostory k podnikání a skladování v budově obecního úřadu. Drobným živnostníkům je nabízena možnost účastnit se výběrových řízení na stavební práce a služby.

Služby

V obci dlouhodobě funguje prodejna se smýšeným zbožím, hostinec, pošta, kadeřnictví, pedikúra a mateřská škola. V soukromých objektech je možnost rekreačního ubytování.

Cestovní ruch

Obcí Oslov prochází "Sedláčková cyklostezka". Bohužel většina turistů a cyklistů směřuje na hrad Zvíkov, takže obcí pouze projíždí. Pouze minimum turistů zastaví v hostinci nebo prodejně s cílem se občerstvit. Přestože se na území obce Oslov a Tukleky nachází spousta turisticky zajímavých míst, je toto území nejvíce atraktivní pro sportovní rybáře pro snadný přístup k řece Otavě a Vltavě.

Turisticky zajímavá místa:



Kostel sv. Linharta v Oslově. Původně gotický jednolodní kostel s pravoúhlým presbytářem a mohutnou věží. Jako farní je uváděn roku 1353. Z gotické stavby se zachovala jižní část lodi, část presbytáře a věž. Kostel byl významně přestavěn a rozšířen roku 1778, opraven byl roku 1914. Ve věži druhotně osazen portál ze 13. století.



Boží muka Oslov. Barokní boží muka z první poloviny 17. století. Válcová boží muka, bíle nalíčená s čtyřbokou lucernou byla v roce 1996 přesunuta o 9 metrů strakonickým inženýrem Pavlem Pavlem.



Kaple sv. Anny. Pozdně gotická kaple byla vystavěna v letech 1545–1548 na místě poustevny tehdejších

majitelem zvíkovského panství, panem Jindřichem ze Švamberka, za cenu osmdesáti jedné kopy grošů. Obraz svěřice Anny nad oltářem je barokní, z první poloviny 18. století.



Obec Tukleky byly vyhlášeny v roce 1995 vesnickou památkovou zónou. Návesní kaple je zasvěcena Nesvětější torjici a byla postavena ve druhé polovině 19.století.

4. Infrastruktura

Technická infrastruktura obce

Vodovod

Obec Oslov a místní část sv. Anna jsou zásobovány pitnou vodou obecním vodovodem, ostatní místní části jsou zásobovány pitnou vodou ze soukromých studní.

Původní vodovod v obci byl vybudován v roce 1907, jako výtlačný, zásobený podzemní vodou. Prameniště bylo umístěno v jihozápadní části obce. Prameniště tvořilo celkem 5 studní z toho jedna sběrná u které byla vybudována čerpací stanice. Voda se čerpala do zemního vodojemu 125 m³. Tyto zdroje nevyhovovali svým množstvím ani kvalitou, proto se přistoupilo v roce 1969 k realizaci tří vrtů před rybníkem "Taška" směrem na Zvíkovské Podhradí. V současné době jsou vrty v prostoru "sv.Anna" odstaveny a celá obec je zásobena z vrtu HV-4, umístěného v blízkosti úpravny vody a původní sběrné studny nacházející se v blízkosti čerpací stanice.

Voda odpovídá hygienickým požadavkům podle Zákona č.258/2000 Sb., o ochraně veřejného zdraví Vyhlášky Ministerstva zdravotnictví č. 252/2004 Sb., kterou se stanoví požadavky na pitnou vodu a rozsah a četnost její kontroly.

Během let 2010 - 2018 bylo v obci Oslov kompletně vyměněno veškeré vodovodní potrubí včetně vybudování nové ATS.

ČOV a kanalizace

V letech 2014 - 2015 byla v obci Oslov nově vybudována splašková kanalizace a ČOV, na kterou jsou napojeny všechny nemovitosti v obci. Stará kanalizace se nadále využívá jako dešťová. Splašky ze

septiků v místních částech Tukleky, Pazderny a sv. Anna jsou vyváženy fekálním přívěsem a likvidovány na ČOV v Oslově.

Plynofikace, zásobování teplem

Do obce Oslov není zaveden plyn. Pouze řadová zástavba u hřiště čerpá plyn z nádrží, které jsou umístěny v těsné blízkosti zástavby a jsou doplňovány dle potřeby.

V obci není zavedeno centrální zásobování teplem. Každá nemovitost je vytápěna vlastním zdrojem.

Elektřina, internet

Na většině území je elektřina distribuována do domácností nadzemním vedením. Postupně dochází k instalaci nových kabelů nízkého napětí do země a demontáži sloupů a stávajícího nadzemního elektrického vedení.

Internet je zajišťován buď klasickým telefonním zemním kabelem, který je zaveden do všech nemovitostí ve všech obcích a provozuje ho společnost O2, nebo bezdrátovým pokrytím (wifi), který nabízí společnost Simelon.

Nakládání s odpady

Ve všech obcích funguje třídění a sběr odpadů. Každá nemovitost má k dispozici popelnici na komunální odpad, který je pravidelně vyvážen. Občané mají k dispozici 6 sběrných míst (hnízd) na tříděný odpad (plast, papír, sklo). Dále jsou rozmístěny 4 velkoobjemové kontejnery na bioodpad, 1 kontejner na větvě, které jsou dle potřeby vyváženy na kompostárnu v Tuklekách. Obec do budoucna plánuje vybudování sběrného dvora.

Dopravní infrastruktura

Celým katastrem a obcí samotnou prochází silnice II/138, která jednak umožňuje rychlé spojení do okresního města Písku, ale zároveň nepříznivě zatěžuje velkým provozem celou obec Oslov. Komunikace III/138 zajišťuje spojení mezi Oslovem a Tukleky. Oběmi obcemi prochází "Sedláčkova cyklostezka č.1225". Všechny výše uvedené komunikace prošly v předchozích letech rekonstrukcemi, takže jejich stav je dobrý. Místní komunikace ve správě obce jsou rozděleny do různých kategorií, dle svého významu. Obec se snaží, podle finančních možností, tyto komunikace opravovat a rekonstruovat. Je pravidelně prováděna letní a zimní údržba komunikací.

Dopravní obslužnost

Dopravní obslužnost zajišťuje společnost ČSAD Autobusy. Pravidelné linkové spoje zajišťují dopravu osob do zaměstnání nebo do školy a zpět. Proto jsou spoje navrženy podle pracovní doby většiny firem a školního vyučování. O víkendech a svátcích autobusová doprava nefunguje. Díky malému počtu spojů využívají převážně starší občané k dopravě osobní automobily.

5. Vybavenost obce

Zdravotníci a sociální péče

V obci není žádná lékařská ordinace. Nejbližší praktický lékař má ordinaci v obci Záhoří. Ostatní lékařské ordinace jsou v Písku na poliklinice, v nemocnici. Záchraná služba má stanoviště v Písku a Milevsku. Dojezdová doba z obou stanovišť je do 15 minut.

Občané mohou využívat celou řadu sociálních služeb, které nabízejí soukromé organizace sídlící většinou v Písku. Jedná se převážně o ošetrovatelské služby a rozvážku potravin pro seniory. Domovy pro seniory jsou v obci Záhoří a v Písku.

Kultura a péče o památky

Většina kulturních akcí se odehrává v místním soukromém hostinci u Hrachů, který má taneční sál s kapacitou cca 120 lidí. V letním období je pravidelně pořádáno několik akcí ve sportovním areálu a dětský den v ve skautském táboře "v Lísku". Kulturní akce pořádané obcí, nebo spolky, jsou velice oblíbené a hojně navštěvované. V letním období občané rádi navštěvují nedalekou obec Zvíkovské Podhradí, kde se nachází veřejné koupaliště a hrad Zvíkov. Místní kulturní památky bohužel nejsou moc navštěvované. Obec se snaží je pravidelně udržovat a opravovat.

Sport a tělovýchova

Obec podporuje sportovní a volnočasové aktivity. Občané mají k dispozici fotbalové hřiště, tenisový kurt, který byl v roce 2018 rekonstruován a nyní má multifunkční povrch pro veškeré míčové hry. V roce 2019 by obec chtěla stejným způsobem opravit i nohejbalový kurt. Volnočasové aktivity mládeže nejvíce podporuje SK Oslov, který se stará o mladé fotbalisty a pořádá sportovní turnaje.

6. Životní prostředí

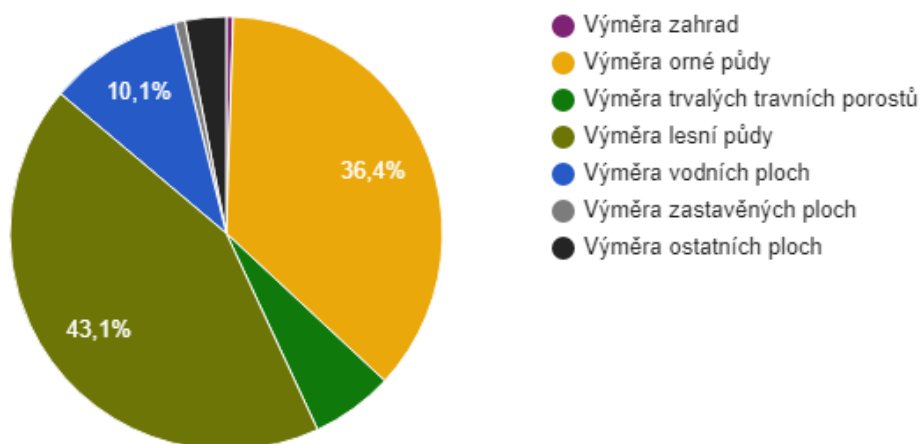
Stav životního prostředí

Katastr obce leží nedaleko soutoku Otavy a Vltavy. Z toho vyplývá i složení půdy na území obce

Z hydrologického hlediska je celá oblast odvodňována řekou Otavou, která v této části toku již tvoří přehradní nádrž Orlík. V rámci přehrady dochází k soutoku Otavy s Vltavou a ta později do Labe. Oblast tedy spadá do úmoří Severního moře.

Dle Qittovy klimatické klasifikace se území řadí do mírně teplé oblasti MT 11, pro kterou je charakteristické dlouhé, teplé a suché léto a zároveň krátká, mírně teplá a velmi suchá zima. V průměru zde spadne okolo 600 mm srážek za rok.

Struktura využití půdy v obci Oslov v roce 2017



Zdroj: ČSÚ

Katastrální území obce není zatíženo žádnými ekologickými zátěžemi nebo průmyslovou výrobou, proto je kvalita ovzduší a kvalita vody v potocích a rybnících vysoká. Největším zdrojem hluku a prachu je provoz na silnici II/138, který každoročně narůstá. Dříve byla obec zatížena v zimním období zápachem a kouřem z jednotlivých domovních kotlů. Tím jak dochází k výměně zdrojů tepla za moderní a ekologické, zápach a kouř postupně mizí.

Ochrana životního prostředí

Přírodní rezervace **Výří skály u Oslova** leží severozápadně od obce Tukleky, v okrese Písek, přibližně 2 km jihozápadně od obce Oslov. Důvodem ochrany jsou skalnaté ostrohy s reliktním borem, nacházející se na pravém břehu řeky Otavy respektive v části již spadající pod Orlickou přehradu. Svůj název získala díky zdejšímu hnízdění největší sovy obývající Česko – výra velkého (*Bubo bubo*). Ze stejného důvodu je také lokalita součástí ptačí oblasti Údolí Otavy a Vltavy. Kromě již zmíněné sovy se v oblasti vyskytuje ještě několik dalších zvláště chráněných druhů rostlin a živočichů.



Krkavčina je přírodní rezervace západně od obce Oslov v okrese Písek chráněná z důvodu přítomnosti reliktního boru s výskytem medvědice lékářské (*Arcylostaphylosis uva-ursi*). Oblast se nachází na pravém břehu řeky Otavy, kde řeka již tvoří vodní plochu Orlické přehrady. Zřízena byla Ministerstvem kultury ČRS již 31. května 1974. Chráněny jsou 110 až 200 let staré porosty blízké původnímu lesu rostoucí na těžko přístupných skalách čnicích nad řekou. Vyjma zmiňované hojné medvědice lékářské se zde ojediněle vyskytuje též měsíčnice vytrvalá (*Lunaria rediviva*) řadící se mezi vzácnější druhy vyžadující pozornost a řídce i jestřábník bledý.



7. Správa obce

Status	obec
LAU (obec)	CZ0314 549703
Kraj (NUTS 3)	Jihočeský (CZ031)
Okres (LAU 1)	Písek (CZ0314)
Obec s rozšířenou působností a pověřená obec	Písek
Historická země	Čechy
Katastrální výměra	19,37 km ²
Zeměpisné souřadnice	49°23'58" s. š., 14°12'43" v.

Hospodaření a majetek obce

Vývoj rozpočtového hospodaření obce Oslov v letech 2009 - 2016 (v tis. Kč)

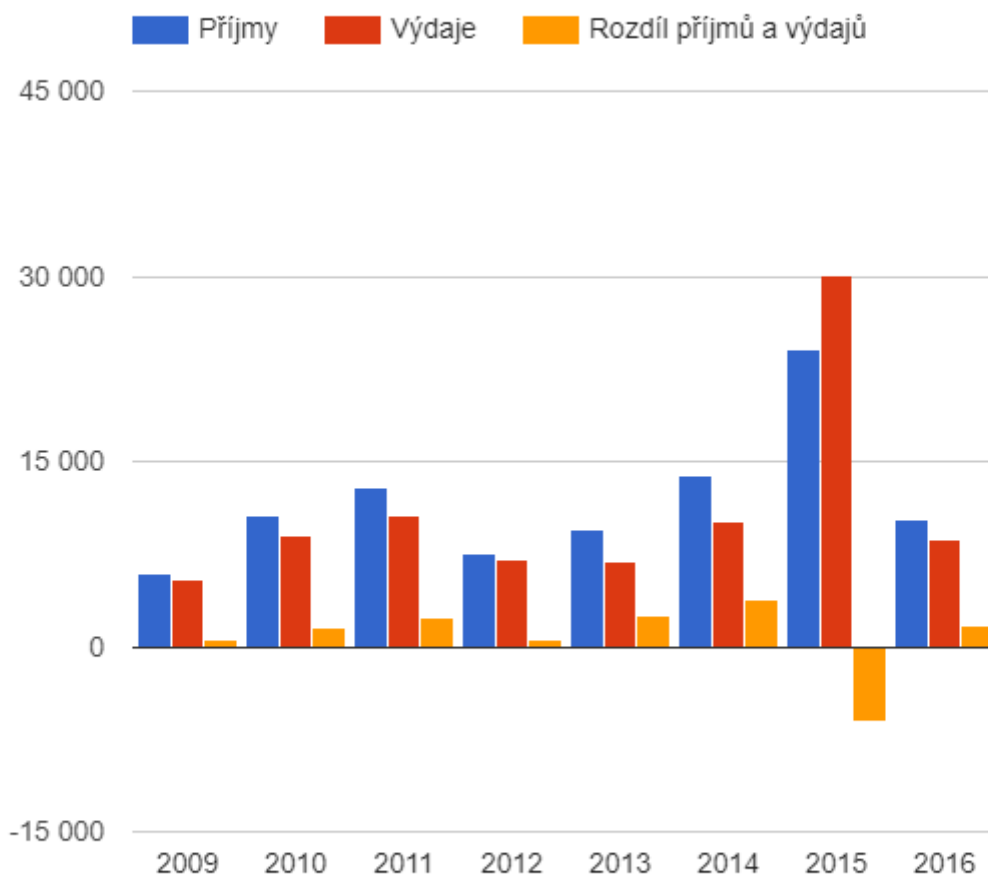
	2009	2010	2011	2012	2013	2014	2015	2016
Daňové příjmy	3 277	3 784	3 469	3 570	4 373	4 860	5 283	5 660
Nedaňové příjmy	1 779	2 942	3 165	2 884	3 702	5 311	4 902	3 658
Kapitálové příjmy	381	347	1 582	346	418	382	407	653
Neinvestiční přijaté dotace	494	3 537	4 107	566	676	401	439	338
Investiční přijaté dotace	0	0	600	192	262	2 989	13 013	0
Příjmy	5 932	10 610	12 922	7 557	9 430	13 942	24 043	10 308
Běžné výdaje	5 392	8 299	9 223	6 248	5 951	5 455	2 171	8 418
Kapitálové výdaje	12	748	1 398	806	898	4 730	27 956	200

	2009	2010	2011	2012	2013	2014	2015	2016
Výdaje celkem	5 404	9 047	10 621	7 054	6 849	10 185	30 127	8 618
Saldo příjmů a výdajů	528	1 563	2 301	503	2 582	3 758	-6 083	1 690
Podíl kapitálových výdajů	0,23%	8,26%	13,17%	11,43%	13,11%	46,44%	92,79%	2,32%
Podíl běžných výdajů na celkových příjmech	90,89%	78,22%	71,37%	82,68%	63,11%	39,13%	9,03%	81,67%

Zdroj: ČSÚ

Vývoj rozpočtového hospodaření v obci Oslov v letech 2009 - 2016 (v tis. Kč)

Obec je zřizovatelem Mateřské školy, která v této podobě funguje od roku 1981. Obec každoročně poskytuje provozní dotace na provoz tohoto zařízení.



Zdroj: ČSÚ

Bezpečnost

Pro řízení krizových situací má obec zpracované krizové plány, kde jsou uvedeny postupy v různých situacích a kontakty na integrované složky a další důležité osoby.

Největším rizikem na území obce jsou bleskové povodně, kdy dojde k přelití rybníků. Od roku 2001, kdy došlo k první bleskové povodni v obci Tukleky a Oslov, došlo k úpravě či výměně vypouštěcích zařízení rybníků, aby bylo možné s předstihem upustit hladiny rybníků a předejít tak záplavové vlně. Toto opatření se osvědčilo při několika dalších přívalových deštích.



Základem úspěchu je včasné informování od složek integrovaného systému, do kterého je obec zapojena. Varování obyvatel probíhá formou SMS zpráv, hlášení v obecním rozhlase a vyhlášením poplachu za pomoci sirény.

Další vážnou hrozbou jsou požáry. Obec má zřízeny dvě zásahové jednotky dobrovolných hasičů. Jsou zapojeny do integrovaného systému a informace o zásahu obdrží formou SMS zprávy od operačního důstojníka. Jednaka SDH Oslov je vybavena automobilovou cisternou CAS.



Obec každoročně vybavuje jednotky SDH materiálem, ochrannými pomůckami a pohonnými hmotami. Obec má každoročně ve svém rozpočtu finanční rezervu pro případné řešení krizových situací. Rovněž se pravidelně aktualizují povodňové a krizové komise a jejich kontaktní údaje.

Vnější vztahy a vazby

Obec je členem SORP (svazek obcí regionu Písecko) a DSO MVO (dobrovolný svazek obcí mezi Otavou a

Vltavou). Díky druhému svazku je obec zároveň i členem MAS Vodňanská ryba.

Podle stanov jednotlivých svazků a každoročním aktualizacím valných hromad, odvádí obec členské poplatky podle aktuálního počtu trvale žijících obyvatel. Díky SORP byla v roce 2011 zahájena a částečně financována projektová příprava stavby kanalizace a ČOV. Obec dále využívá tento svazek k získávání zaměstnanců z Úřadu Práce na veřejně prospěšné práce. Díky DSO MVO byly v předešlých letech úspěšně realizovány projekty na opravu cyklostezek a na obnovu obecních mobiliářů.

A.2 Východiska pro návrhovou část

Obec Oslov se snažila v předchozích letech postupovat podle schváleného rozvojového dokumentu. O čemž svědčí zrealizovaná výstavba nové splaškové kanalizace a ČOV, obnova vodovodu, opravy obecních nemovitostí a MŠ. V budově OÚ a MŠ byl vyměněn zdroj tepla za ekologičtější. Postupnou výměnou svítidel na veřejném osvětlení dochází ke snižování nákladů na elektrickou energii. Bohužel nedřelo se čerpat dotace na některé projekty zaměřené na obnovu a rekonstrukci rybníků a rekonstrukce veřejného prostranství.

Obec zpracovává nový územní plán, kde jsou již zahrnuty předpokládané projekty výstavby nebo rekonstrukce. Během 8 let probíhal sběr podnětů od občanů a organizací na potřeby dalšího rozvoje obce. Diskuse probíhali při veřejných schůzích, při projednávání návrhu územního plánu, ale i při osobním jednání na obecním úřadě. Celkem intenzivně probíhají jednání o směně či odkoupení pozemků, určených územním plánem k zástavbě, které jsou dnes v majetku soukromých osob.

SWOT analýza

Silné stránky

- Čisté ovzduší, krásná a členitá příroda
- Efektivní hospodaření obce
- Stabilní počet zaměstnanců obce
- Pravidelná údržba a obnova nemovitostí v majetku obce
- Zkušené velitelé při řízení krizových situací
- Obnova vybavení zásahových jednotek
- Rychlý zásah jednotek po celém území obce
- Předávání si zkušeností z ostatními členy dobrovolných svazků
- Čisté ovzduší
- Celoročně aktivní spolky
- Velká návštěvnost pořádaných kulturních a společenských akcí
- Krátká dojezdová vzdálenost za prací do Písku
- Na katastrálním území se nachází řada turisticky zajímavých cílů
- Nově vybudována splašková kanalizace a ČOV
- Nové potrubí vodovodu v celé obci
- Kvalitní pitná voda
- Atraktivní poloha obce pro klidné bydlení
- Pravidelné vyvážení a likvidace splašků z místních částí
- Rozšiřování sběrných míst na tříděný odpad, navyšování kapacity
- Kvalitní komunikace II. a III. třídy
- Dostatek kulturních akcí pořádaných obcí nebo spolky
- Kvalitní sportoviště

Slabé stránky

- Zvýšený provoz na silnici II/138
- Nezáměr občanů pracovat pro obec
- Málo financí na opravy nemovitostí
- Hrozba bleskových povodní
- Nezáměr mladších ročníků o aktivní pomoc v zásahových jednotkách
- Málo financí na obnovu techniky zásahových jednotek

- V posledním období špatné fungování dobrovolných svazků obcí
- Malý zájem mladé generace o sport
- Malý zájem občanů o dění v obci
- V letním období velký odběr pitné vody, zdroje na hranici možností
- Nízká výměra stavebních pozemků v majetku obce
- V okolí rybníků hrozba povodňových záplav
- Nezájem mladších generací být členy spolků a aktivně se zapojit do dění
- Málo pracovních příležitostí
- Turisté pouze obcí projíždějí a směřují na hrad Zvíkov
- Velké množství odpadků pocházející od cyklistů a rybářů
- Plýtvání pitnou vodou na zalévání a dopouštění bazénů
- Staré vodovodní potrubí mezi úpravnou vody a vodojemem
- Staré vodovodní potrubí mezi úpravnou vody a sv. Annou
- Chybí záložní zdroj pitné vody
- Nedostatek financí na obnovu místních komunikací
- O víkendech a svátcích nefungující autobusová doprava
- V obci není lékařská ordinace
- Chybí společenská místnost
- Šatny na hřišti jsou ve špatném stavu

Příležitosti

- Zlepšování funkce krajiny, udržování vody v krajině
- Podpora a zakládání spolků
- Podpora turistického ruchu
- Podpora aktivit podnikatelských subjektů
- Podpora výstavby rodinných domů
- Zajištění větší bezpečnosti okolo komunikace II/138
- Zlepšení průchodnosti krajiny obnovou polních a lesních cest
- Zatraktivnění veřejných prostranství, ozelenění
- Rozvoj infrastruktury pro cestovní ruch (občerstvení, ubytování)

Hrozby

- Škody na majetku při bleskových povodních
- Klimatické změny, sucha, nedostatek vody
- Nerealizované investice do rozvoje obce
- Odliv vzdělaných mladých lidí za lepšími příležitostmi do měst
- Nezájem turistů a tranzitní charakter obce

B. NÁVRHOVÁ ČÁST

B.1 Strategická vize

Strategická vize rozvoje obce Oslov je základní strategickou orientací deklarující, čeho chce obec realizací rozvojové strategie v daném časovém horizontu (do roku 2028) dosáhnout.

Stav naplnění ideálního cíle nemusí nastat, ovšem k jeho dosažení je směřováno plánované a vynaložené úsilí a prostředky. Vizí obce je především kvalitní život obyvatel, obec by měla být místem příjemným pro život, měla by být atraktivní pro bydlení a trávení volného času, obcí čistou, upravenou a s kvalitním přírodním prostředím. Vyvážený rozvoj bude směřovat do oblasti rozvoje bydlení, trávení volného času, zajištění technické infrastruktury a kvalitního životního prostředí

B.2 Cíle, opatření a aktivity



Vysoká důležitost



Střední důležitost



Nízká důležitost

Cíl : „Obnova veřejné zeleně, nová výsadba”

Cíl : „Oprava povrchu v uličce od školky k rybníku”

Cíl : „Výstavba chodníku z obce Oslov ke hřbitovu”

Cíl : „Otevřeně a srozumitelně komunikovat s veřejností a vstřícně poskytovat profesionální služby obecního úřadu.”

Cíl : „Dlouhodobě usilovat o stabilní územní rozvoj, hospodařit s přiměřenou úrovní zadlužeností a likviditou umožňující realizaci investic a řízení samosprávy”

Cíl : „Vybudování informačního systému pro občany”

Cíl : „Udržování tradic, zavedení nových akcí”

Cíl : „Výstavba místnosti pro společenské akce, zázemí spolků”

Cíl : „Rekonstrukce šaten na fotbalovém hřišti”

Cíl : „Podpora sociálních služeb”

Cíl : „Údržba a snižování energetické náročnosti obecních budov”

Cíl : „Podpora turistického ruchu”

Cíl : „Podpora drobných živnostníků, spolupráce se zemědělskými podniky”

Cíl : „Finanční podpora provozu MŠ, údržba a opravy budovy MŠ”

Cíl : „Údržba hřbitova, opravy pomníků obětí I. a II. sv. války”

Cíl : „Výstavba chodníků v obci Oslov”

Cíl : „Výstavba sběrného dvora”

Cíl : „Postupná rekonstrukce veřejného osvětlení”

Cíl : „Lepší využití budovy oú, částečná přestavba na byty”

Cíl : „Rekonstrukce dětských hřišť v Oslově a Tuklekách”

Cíl : „Finanční a materiální podpora spolků”

Cíl : „Obnova hasičské techniky”

Cíl : „Obnova komunální techniky”

Cíl : „Podpora výstavby rodinných domů”

Cíl : „Rekonstrukce návsi v Tuklekách”

Cíl : „Rozšíření a striktní vyžadování maximálního třídění odpadů”

Cíl : „Opravy a rekonstrukce rybníků z cílem udržet co nejvíce vody v krajině”

Cíl : „Hledání náhradních zdrojů pitné vody”

Cíl : „Opravy a rozšíření místních komunikací”

B.3 Podpora realizace programu

Za realizaci tohoto programu a plnění cílů v něm stanovených zodpovídá zastupitelstvo obce Oslov, které bude vyhodnocovat naplňování programu a v případě potřeby provede aktualizaci tohoto dokumentu. Během platnosti rozvojového dokumentu bude probíhat sběr podnětů od občanů na změny či případné rozšíření aktivit obce.