



MINISTERSTVO
PRO MÍSTNÍ
ROZVOJ ČR

OBCEPRO
PROGRAM ROZVOJE OBCE

PROGRAM ROZVOJE OBCE **VELKÉ CHVOJNO** NA OBDOBÍ LET **2019 - 2022**

Aktualizace Programu rozvoje byla schválena Zastupitelstvem obce na jednání dne
11.3.2020

Úvod

Základním plánovacím dokumentem obce, zakotveném v zákoně č. 128/200 Sb., o obcích, je program rozvoje obce. Jde o hlavní nástroj řízení obce. Smyslem tvorby bylo na základě popsání situace v obci, názorů občanů a diskuse pracovní skupiny formulovat představy o budoucnosti obce, včetně navržení aktivit, které pomůžou tyto představy dosáhnout. Tento dokument byl vytvářen na přelomu roku 2015/2016 na období 2016-2020. Hlavním řešitelem za obec byl starosta Václav Svoboda, další členové realizačního týmu byli místostarosta Ing. Josef Schmieder a členové zastupitelstva pan Martin Bílek, paní Irena Horáčková, Ing. Jaroslav Procházka, paní Hedvika Kešnerová, paní Ivana Šimáková a paní Lenka Horáčková.

Do procesu tvorby PRO byla také zapojena veřejnost, která se formou dotazníkového šetření podílela na formování výsledné podoby tohoto dokumentu. Dále měli občané Chvojenska příležitost dokument připomínkovat v průběhu tvorby, pracovní verze byla zveřejněna k připomínkování na stránkách obce a bylo uskutečněno veřejné projednání strategie na zasedání zastupitelstva.

Po komunálních volbách v roce 2018, došlo nově zvolené zastupitelstvo k závěru, že je nutné Program rozvoje obce aktualizovat, doplnit analytickou část a po projednání s občany komunitním způsobem ("Otevřená náves"), promítnout do dokumentu další body do návrhové části.

Tento záměr byl schválen na jednání zastupitelstva obce dne 17.4.2019 a koordinaci aktualizace byla pověřena Jiřina Bischoffiová.

Následně byla vytvořena pracovní skupina z aktivních občanů z jednotlivých místních částí obce:

Mgr. Iva Mudrová (Luční Chvojno), Alena Hanušová (Luční Chvojno), Ing. Jana Davidová (Mnichov), Markéta Vaňáčková (Ždár, místostarostka), Ing. Petr Krejčíč (Ždár),

Dokument Program rozvoje Obce Velké Chvojno na období 2017-2022 byl zpracován díky projektu "Elektronická metodická podpora tvorby rozvojových dokumentů obcí" (CZ.1.04/4.1.00/62.00008), jehož nositelem bylo ministerstvo pro místní rozvoj ČR.

Aktualizovaný Program rozvoje obce byl schválen zastupitelstvem obce dne 11.3.2020 usnesením č. 21

A. ANALYTICKÁ ČÁST

A.1 Charakteristika obce

1. Území

Tab.č.1 Základní údaje o obci Velké Chvojno

kód obce (ZUJ)	555223
celkový počet obyvatel (k 1.1.2019)	838
celková rozloha řešeného území (k 1.1.2019)	17,13 km²
Hustota zalidnění na 1 km²	49,67 obyvatel/km²
Nadmořská výška (m n. m.)	411 m n. m.
obec s rozšířenou působností	Ústí nad Labem
obec s pověřeným obecním úřadem	Libouchec
katastrální území (kód katastrálního území)	Arnultovice u Lučního Chvojna (688380) Luční Chvojno (688398) Malé Chvojno (778851) Mnichov u Lučního Chvojna(688401) Velké Chvojno (778869) Žďár u Velkého Chvojna (795160)

Zdroj: Data z Veřejné databáze ČSU, RIS

Poloha

Obec Velké Chvojno se nachází na území CHKO České středohoří, asi 15 km od Ústí nad Labem, 17 km od Děčína a 19 km od Teplic a necelé 4 km od nájezdu na dálnici D8. Leží v nadmořské výšce okolo 420m.n.m.. Samostatnost získala v roce 1998, přesto se může pochlubit bohatou historií. Spolupracuje s obcemi v Mikroregionu Labské skály. Je členem MAS Labské skály a Sdružení místních samospráv.

Obr.č.1 Mapa s jednotlivými místními částmi



Zdroj: ČÚZK

Tab.č. 2 Vymezení obce v územně-správním členění České republiky

Úroveň členění	Celek
NUTS II	Severozápad
NUTS III	Ústecký kraj
LAU 1 (NUTS IV - okres)	Ústí nad Labem (CZ0427)
LAU 2 (obec)	Velké Chvojno CZ0427 555223

Zdroj: ČSU

Má 6 místních částí - Arnultovice, Luční Chvojno, Malé Chvojno, Mnichov, Velké Chvojno a Ždár, ve kterých bylo k 1.1.2016 847 obyvatel. Stává se atraktivním místem pro pěší turistiku a cykloturistiku. Blízkost dálnice je předpokladem dalšího rozvoje obce.

Tab.č.3 Horninové prostředí a geologie

Výskyt ložisek nerostů	Ano - čedič, nefelinit
Výskyt dobývacích prostorů	Ano
Výskyt chráněných ložiskových území	Ne
Výskyt starých důlních děl	Ne
Výskyt poddolovaných území	Ano
Výskyt sesuvných území	Ano

Tab.č.4 Vodní režim

Zastavěné území v záplavovém území Q100	Ne
Zastavěné území v aktivním záplavovém území	Ne
Výskyt ochranných pásem vodních zdrojů	Ano
Výskyt chráněných oblastí přirozené akumulace vod	Ne
Zařazení mezi zranitelné oblasti	Ne

Historické souvislosti

VELKÉ CHVOJNO (Böhmisch Kahn, 1352, 424-425 m. n. m.). Ves založena patrně v průběhu 13. století. Připomínána je v roce 1352 jako farní ves v příslušenství hradu Krupka. V roce 1580 koupil od císaře Rudolfa II. rytířské sídlo a panský dvůr rod Adama Kölbla z Geisingu. Po jeho smrti v r. 1591 tady syn Rudolf postavil tvrz, přikoupil Malé Chvojno a potom jako samostatný statek celek prodal Václavu st. Kölblovi. Tomu však po Bílé hoře byl majetek i s obcí Malé Chvojno zkonfiskován a v roce 1623 odprodán Františkovi de Couriers (tvrz se zde uvádí již naposled), který ves připojil pod panství Krásný Les. Školu zde založil v roce 1717 hrabě Vratislav Mitrovský ze Schönwaldu. V r. 1842 (až na čp. 6, 7 a 8) vyhořelo zbývajících 34 stavení. Ve směru na ves Žďár stála při silnici vila - zámeček majitele statku E. Sommera. Od r. 1961 byla osadou obce Libouchec, v r. 1998 získala samostatnost a má části: Velké Chvojno, Mnichov, Malé Chvojno, Luční Chvojno, Žďár a Arnultovice. Farnost Velké Chvojno (zřízena v r. 1832 a patronem tady byl Otto hrabě Westphalen). Kostel sv. Martina byl postaven v r. 1713 stavitelem Petrem Versou z Litoměřic při silnici v horní části obce (z farního chrámu založeného patrně johanity a zmiňovaného v roce 1352, v místě dnešní farské zahrady se zachovalo jen presbytérium. Ostatní bylo zničeno velkým požárem dne 31. 8. 1842). V obdélné stavbě byl pravouhle situovaný závěr, severní sakristie a hranolová věž předstupující průčelí, v kterém tvořila mírnější střední rizalit. Půlkruhově zakončená okna byla umístěna ve vpadlých polích s lizénovými rámci, které členily i průčelí s nikami. V presbytáři byly dřevěné barokní plastiky Panny Marie a sv. Anny z počátku 18. století. Velký zvon byl datován r. 1508. Kostel ztratil faru v letech 1623-1832 a přestože mohl být opraven byl v r. 1977 zbytečně zbořen (jeho zdevastovaný stav v r. 1968 je zmiňován v písni Karla Kryla "Anděl"). Socha sv. Jana Nepomuckého barokní z r. 1748 stojí nedaleko tzv. bělidla (dnes vila Fleisner) za můstkem při hranici vsi Žďár u bývalého zámku ve směru na Velké Chvojno. Plastika má odstupňovaný hranolový sokl a byla restaurována v r. 1998 ak. sochařem Michaelem Bílkem z Petrovic.

ŽĎÁR (Saara, 1227, 400 m. n. m.) Slovanská okrouhlá vesnice, založená patrně na počátku 13. století. Je

zmiňována v roce 1227 na soutoku potoků Kočičího (Klíšský z Libouchce) a Slepíčího (Žďárský z Arnultovic), jako majetek kláštera sv. Jiří v Praze. V r. 1314 prodali Beneš a Václav z Vartenberka ves i ves Strážky Jindřichu z Pokratic. V roce 1367 ves výměnou panství, obdržel rod Henslínů z Turgau. Panský dvůr byl vykoupen v roce 1401 a připojen k panství Všebořice, kde zůstal až do r. 1848. V r. 1623 byl Kölblům zkonfiskován majetek, ale záhy byl vrácen zpět Ester Köbllové. Za třicetileté války byla ves v r. 1634 zcela vypálena Míšňany a v r. 1599 zde řádil mor. Panský dvůr byl v roce 1794 prodán na části lidem ze vsi a okolí. V roce 1960 byla připojena osada Knínice a od 1. 5. 1976 byly obě připojeny pod obec Velké Chvojno. Obě osady se staly částí obce Libouchec. V roce 1998 se stala po osamostatnění obce Velké Chvojno její součástí.

MALÉ CHVOJNO (Klein Kahn, 1546, 411-440 m. n. m.). Ves je zmiňována v r.1487. při potůčku protékajícím vsí směrem do Klíšského potoka. Leží podél staré Solné cesty vedoucí ve směru Žďárek-Žďár-Libouchec-německá hranice. V roce 1546 patřila částečně k panství Předlice, bratrů Adama a Vladislava Kölblů z Geisingu a částečně k panství Krupka. Hospodářský dvůr v horní části vsi přináležel k panství Krásný Les. V roce 1591 zde byla doložena i tvrz Rudolfa Köblba z Geisingu. V roce 1618 Prokop Dvořecký z Olbramovic prodal ves, díl vsi Dělouš, Kamenice a Roudné Václavu st. Štampachovi, ale tomu bylo v roce 1623 zboží zkonfiskováno a prodáno jeho manželce Barboře, rozené z Malešic, protože jako katolička slíbila vychovat svých 12 dětí v katolické víře. V konfiskačním protokolu z r. 1623 bylo uvedeno, že i Václavu st. Köblbovi z Geisingu byla část vsi zabavena spolu s tvrzí v Českém (Velkém) Chvojně. Ves získal František de Couriers a spojil ji s panstvím Krásný Les. (Tvrz zanikla beze stopy asi v 17. století). Důležitosti získala ves až po výstavbě dráhy Duchcovsko-Podmokelské, jež zde byla se spádovou železniční stanicí otevřena dne 2.10.1871. Od roku 1957 byla osadou a od r. 1998 je částí obce Velké Chvojno.

MNICHOV (München, 1544, 480 m.n.m.). Okrouhlá ves kolem křižovatky silnic na Čermnou a Luční Chvojno byla založena johanity, kteří od r. 1169 v okolí zakládali lesní vsi. Někdejší klášterní dvůr byl v místě čp. 2. V letech 1400-1848 náležela ves k panství Blansko, se kterým byla v roce 1544 připojena k Březnici. V roce 1961 byla osadou obce Luční Chvojno a od r. 1988 je částí obce Velké Chvojno.

LUČNÍ CHVOJNO (Deutsch-Kahn, 1384, 457 m. n. m.). Slovanská ves s řadovou zástavbou osmnácti statků kolem průjezdní komunikace. Uprostřed vsi je pravidelná návěs. Luční Chvojno bylo založeno patrně johanity, ale 1384 popsáno v rámci vartenberského majetku. V místě panského dvora byl postaven v roce 1387 pivovar, který byl v provozu až do roku 1924. Do r. 1848 náležela ves k fideikomisnímu panství děčínských Thunů. V r. 1921 byly ke vsi počítány i čtyři domy pod Kamennou horou. V roce 1949 byla přejmenována na Luční Chvojno. Od r. 1961 byla osadou obce Libouchec, od roku 1998 se stala částí obce Velké Chvojno. Na návsi byla obdélná barokní stavba Kaple sv. Antonína Paduánského z r.1767 s půlkruhovým závěrem. Na sedlové střeše byla umístěna nad závěrem polygonální dřevěná zvonice s cibulí. Kaple byla postavena na místě kostela, připomínaném v r. 1384 v seznamu ústeckého děkanátu. Boční stěny i se sakristií měly lizénové rámce a okna se šambránami byla půlkruhově zakončená. Průčelí bylo architektonicky doplněné o dvojici postranních edikul. Na levé straně byl umístěný epitaf s pamětní deskou padlým v 1. světové válce a napravo socha sv. Antonína Paduánského v bohatě řaseném rouchu a s dítětem na levé ruce. Nad pravouhlým portálem s uchy bylo ve vrcholovém klenáku vročení 1767 a mezi pilastry zdobenými akantovými hlavicemi bylo čtvercové okno se šambránou, které mělo nad horním břevnem umístěn letopočet 1923. Pilastry protažené do konkávně ohraničeného štítu měly korintské hlavice a mezi nimi byla umístěna dvojice nik s volským okem uprostřed. Nad pilastry, které přecházely v hranolové sloupky byly umístěny čučky koulí. Uprostřed vodorovného vrcholového zastřešení byl vztyčen na odstupněném soklu kříž. Při stavební úpravě návsi byla zchátralá kaple zbořena v letech 1973-74. Za obcí směrem na Arnultovice, byla raně barokní kaple Panny Marie ze 17. století. Obdélná výklenková stavba měla rovný závěr s nízkou sedlovou střechou. Nad půlkruhově završeným vchodem byl nízký trojúhelníkový štít. Strop byl sklenut valeně. Pro zanedbanou údržbu se objekt postupně rozpadl v roce 1978. Boží muka stála vedle kaple a byla

přemístěna do Týniště v roce 1970. Morový sloup stál vedle kaple, byl zničen při zemědělských pracích v 70. letech 20. století.

ARNULTOVICE (Arnsdorf, Komonín, 1352, 430-444 m. n. m.). Ves je příkladem lesní lánové vesnice, jejíž osídlení je doloženo koncem 12. století. V 15. stol. byla v držení pánů z Vartenberka na Blansku. Poslední držitelé panství byli Kolovratové. Farní úřad byl až do třicetileté války umístěn na horním konci vsi. Od roku 1652 přešel komendátní kostel k farnosti Skorotice, u níž je dodnes. Větrný mlýn na kraji obce postavil v r. 1845 Josef Schleitner. V roce 1961 byla osadou obce Luční Chvojno, od r. 1980 byla částí obce Libouchec a od roku 1998 je částí obce Velké Chvojno. Původně pozdně gotická stavba ve středu obce Kostel Všech Svatých, byla postavená na místě kostela zmiňovaného roku 1352. Trojboce uzavřené presbyterium z 16. století má nárožní opěráky a je sklenuté žebrovou síťovou klenbou s hvězdicovitým závěrem. Portál, vedoucí z kněžiště do sakristie, má rovný překlad s diamantovým řezem ve zkosených stranách. Plochostropá loď je obdélná a je členěná pilastry. Okna jsou obdélná a zakončená půlkruhově. V boční straně lodi je zazděn renesanční polokruhový pískovcový portál s diamantovým řezem ve zkosené hraně. Zděná kruchta je umístěna na západní straně. V jižní stěně kostela je u vchodu do sakristie vezděn znakový náhrobník Elizabeth, dcery Leopolda Kólbla z Geisingu, z roku 1584. Hranolová věž je vestavěná do západního průčelí. Střecha je sedlová. V roce 1798 byl kostel zbarokizován a zvětšen. Hlavní oltář pocházel z poloviny 18. století. Kazatelna pochází z poloviny 18. stol. a je zdobena rostlinným ornamentem. Vnější rekonstrukci kostela : provedla stavební firma Krovstav z Ústí n.L. v letech 1995-97. Interiér kostela je upravován pro kulturní potřeby obce s respektováním možnosti konat zde bohoslužby. Areál kostela je státem chráněnou kulturní památkou. Kostelní hřbitov byl funkčně zrušen v roce 1907, přenesen mezi obec a vrch Ostroh u obce Neznabohy a likvidován v roce 1965. V ohradní zdi dnešního kostela jsou umístěny dvě vstupní brány. Areál hřbitova je státem chráněná památka. Smírčí kříž stojí u ohradní zdi kostelního hřbitova vpravo od hlavní brány. Klínový kříž má malteziánské rozšíření ramen s vrypem vzhůru směřujícího kopí s tulejkou (2. pol. 16. stol.). Další smírčí kříž je vezděn vlevo od zadní branky ve hřbitovní zdi. Kamenný kříž s klínovou nohou má rovná ramena s vysekanými řeckými křížky na koncích vodorovného břevna. Objekty jsou státem chráněnou kulturní památkou.

2. Obyvatelstvo

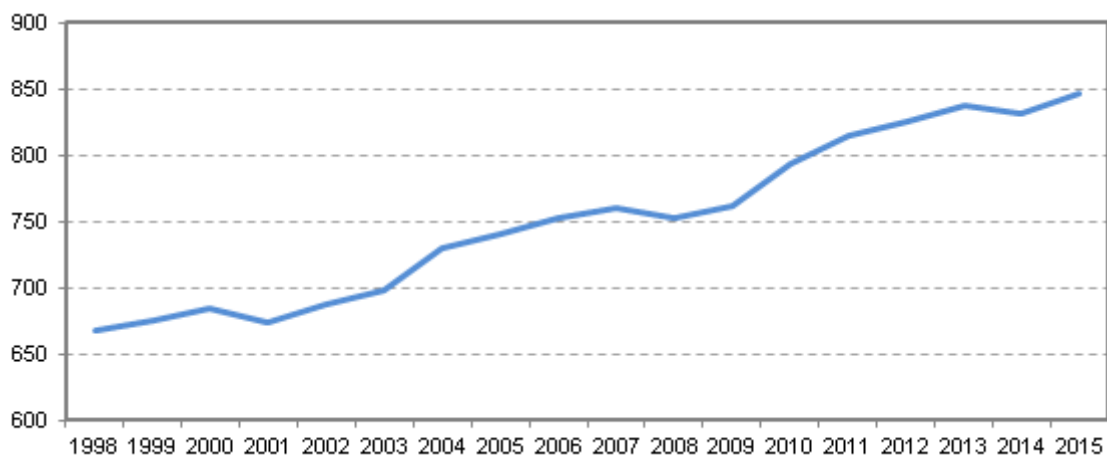
Velké Chvojno se podle počtu obyvatel řadí mezi středně velké obce. Současný trend demografického vývoje je příznivý. Do obce se stěhují mladí lidé, kteří v obci koupili či staví rodinný dům. Největší nárůst obyvatel nastal v roce 2009 po změně územního plánu a následném prodeji pozemků pro výstavbu rodinných domů.

Tab.č.5 Historický vývoj obyvatel a počtu domů

Obec, část obce	Počet obyvatel						
	1869	1880	1890	1900	1910	1921	1930
Velké Chvojno	1 379	1 258	1 234	1 169	1 156	1 148	1 234
v tom:							
Arnultovice	247	216	202	202	204	183	173
Luční Chvojno	264	258	205	212	189	182	190
Malé Chvojno	177	165	171	175	158	174	218
Mnichov	131	109	106	94	100	92	87
Velké Chvojno	307	282	297	267	277	293	292
Žďár	253	228	253	219	228	224	274
	Počet domů						
Velké Chvojno	241	247	250	246	244	245	258
v tom:							
Arnultovice	48	48	48	46	43	43	43
Luční Chvojno	46	46	46	44	42	41	43
Malé Chvojno	29	33	33	34	35	37	41
Mnichov	21	21	21	20	20	20	20
Velké Chvojno	50	50	52	53	54	53	53
Žďár	47	49	50	49	50	51	58
	Počet obyvatel						
Obec, část obce	1950	1961	1970	1980	1991	2001	2011
Velké Chvojno	809	627	669	660	558	662	738
v tom:							
Arnultovice	121	86	85	51	42	56	70
Luční Chvojno	135	98	103	113	96	107	147
Malé Chvojno	198	131	136	101	88	110	106
Mnichov	70	53	57	43	18	28	66
Velké Chvojno	170	175	201	307	281	322	294
Žďár	115	84	87	45	33	39	55
	Počet domů						
Velké Chvojno	241	143	139	129	147	147	175
v tom:							
Arnultovice	45	.	18	14	20	20	22
Luční Chvojno	35	58	21	22	25	23	31
Malé Chvojno	45	.	33	30	30	31	33
Mnichov	20	.	12	10	11	11	13
Velké Chvojno	49	67	39	41	45	48	53
Žďár	47	18	16	12	16	14	23

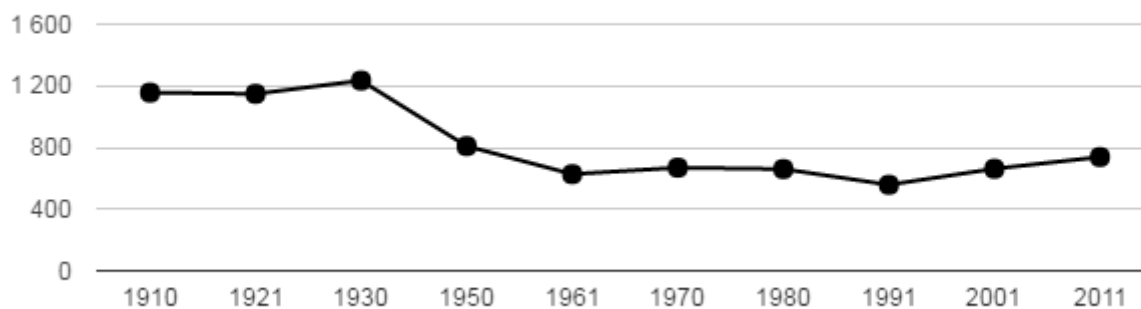
Zdroj: ČSU

Graf č.1 Srovnání počtu obyvatel od roku 1998



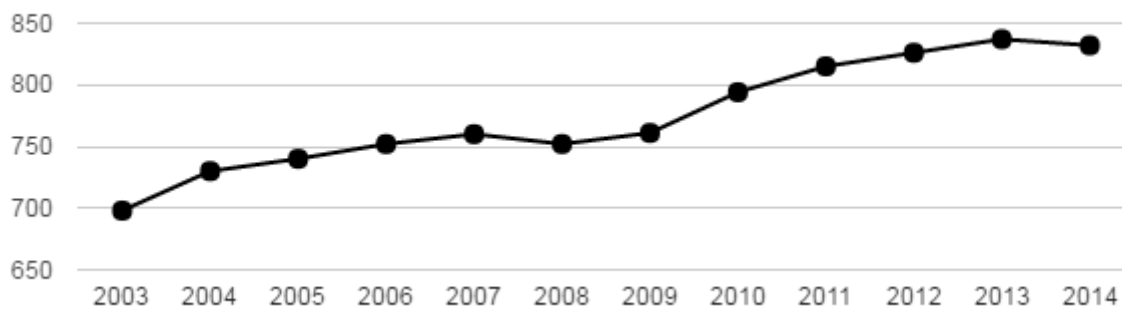
Zdroj: ČSU

Graf č.2 Dlouhodobý vývoj počtu obyvatel obce Velké Chvojno od roku 1910



Zdroj: ČSU

Graf č.3 Vývoj počtu obyvatel obce Velké Chvojno v letech 2003 - 2014



Zdroj: ČSU

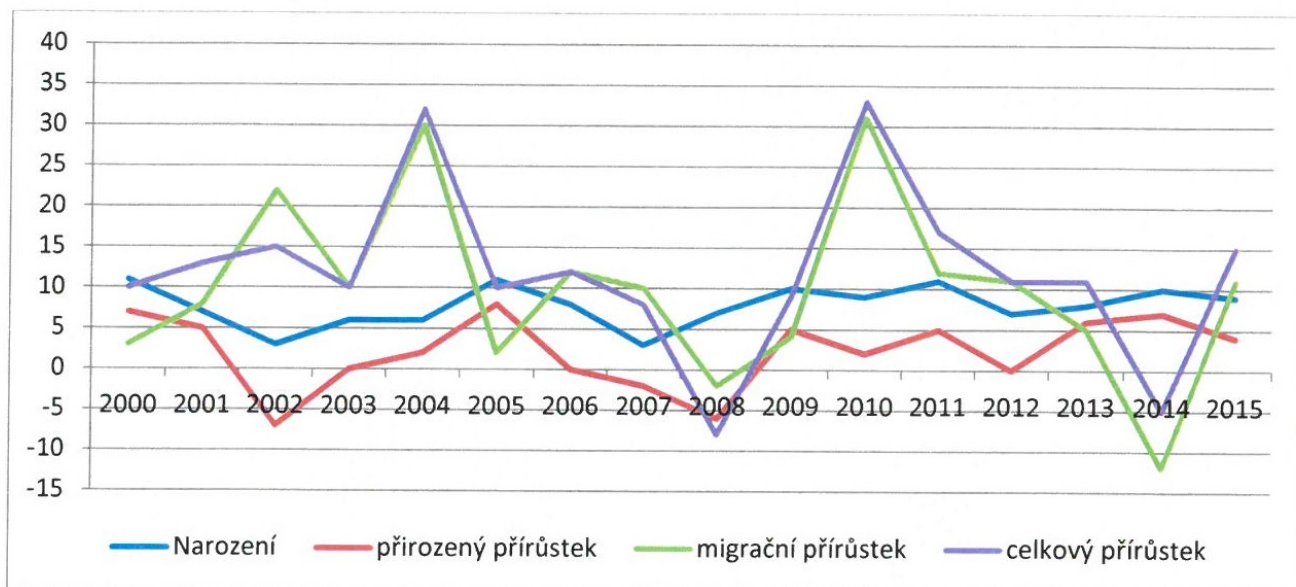
Tab.č.6 Obyvatelstvo podle pohlaví a podle ekonomické aktivity

Ekonomická aktivita	Obyvatelstvo celkem		v tom	
	abs.	%	muži	ženy
Obyvatelstvo celkem	738	100,0	403	335
Ekonomicky aktivní	330	44,7	183	147
v tom:				
zaměstnaní	284	38,5	159	125
v tom:				
zaměstnanci, zaměstnavatelé, samostatně činní, pomáhající	258	35,0	151	107
pracující studenti a učni	1	0,1	-	1
pracující důchodci	19	2,6	8	11
ženy na mateřské dovolené	6	0,8	-	6
nezaměstnaní	46	6,2	24	22
v tom:				
hledající první zaměstnání	6	0,8	5	1
ostatní nezaměstnaní	40	5,4	19	21
Ekonomicky neaktivní	290	39,3	131	159
v tom:				
nepracující důchodci	119	16,1	47	72
ostatní s vlastním zdrojem obživy	15	2,0	2	13
osoby v domácnosti, děti předškolního věku, ostatní závislé osoby	56	7,6	29	27
žáci, studenti, učni	100	13,6	53	47
Nezjištěno	118	16,0	89	29

Zdroj: ČSU

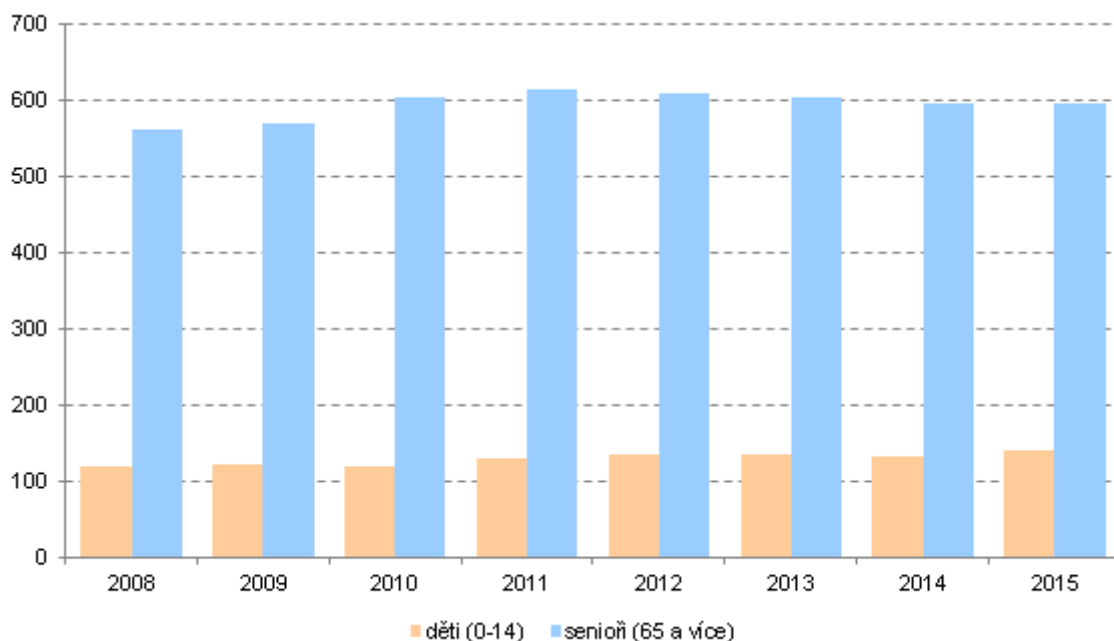
Z následujícího grafu je zřejmé, že přirozený a migrační přírůstek byl v obci velmi významný. Obec proto ve své rozvojové strategii významně zohledňuje potřeby svých občanů, především dětí a mládeže. V tabulce je vidět vývoj počtu dětí a počtu seniorů od roku 2008 do roku 2015.

Graf č.4 Graf přirozeného a migračního přírůstku



Zdroj: ČSU

Tab.č. 7 Vývoj počtu dětí a seniorů v obci Velké Chvojno



Zdroj: ČSU

Základní škola vyučuje žáky I. stupně ZŠ s kapacitou do 60 žáků, tj. 1. – 5. ročník s výukou anglického jazyka. Součástí ZŠ je knihovna s PC učebnou, a školní družina. Ve školní jídelně je zajišťováno stravování i pro MŠ. Počty žáků, kteří jsou v hlavních předmětech vyučování ve třech třídách, se pohybují kolem 30. Přednostně 1. ročník je vyučován (dle aktuálního počtu žáků) samostatně, společně pak v dalších dvou třídách (opět dle aktuálního počtu žáků ve školním roce a v jednotlivých ročnících) ostatní vyšší ročníky.

Mateřská škola Domeček Velké Chvojno je venkovská jednotřídní škola s kapacitou do 28 dětí s heterogenní skupinou smyslově, tělesně a duševně zdravých dětí ve věku zpravidla od tří do šesti (sedmi) let a čtyřmi zaměstnankyněmi – ředitelkou, kvalifikovanou učitelkou, nekvalifikovanou učitelkou na částečný pracovní úvazek a provozní zaměstnankyní, která se stará o úklid a výdejnu jídla.

V obci dominují především osoby vyučené a se středním odborným vzděláním s maturitou, dále pak osoby se základním vzděláním včetně neukončeného, .

Graf č.5 Vzdělanostní struktura obyvatel obce Velké Chvojno v roce 2011



Zdroj: ČSU

V obci se nenacházejí národnostní menšiny, sociálně slabí obyvatelé a nejsou tu ani problémy s užitvati návykových látek.

Spolková činnost je v obci zastoupena těmito spolky:

Tab.č.8 Spolky v obci

Fotbalový klub amatérů Velké Chvojno	IČ 44552955
SH ČMS - Sbor dobrovolných hasičů Velké Chvojno	IČ 63153807
Myslivecké sdružení Chvojenka, o.s.	IČ 44552203
Chvojensko z.s.	IČ 27027155

Mezi tradiční akce pořádané v obci spolky, kulturní komisí a spolkem pro občanské záležitosti patří zejména následující:

Pálení čarodějnic

Dětský den

Setkání seniorů
Mikulášská nadílka
Plesy, zábavy a diskotéky
Rybářské závody pro děti
Turnaje ve stolním tenisu
Vánoční zpívání v kostele
Rozsvícení vánočního stromu
Antonínské slavnosti
Branný závod hasičského dorostu
Divadelní představení
Autobusové zájezdy
Přednášky na různá témata
Vítání občánků
Taneční odpoledne

Jako základní zdroj informací pro občany o dění v obci, pořádaných kulturních, sportovních a dalších akcí jsou vývěsky ve všech místních částech, internetové stránky obce, úřední deska a informace, které jsou občanům doručované do poštovních schránek. Obecní informace ve formě zpravodaje jsou vydávány nepravidelně, podle potřeby.

3. Hospodářství

V obci v současné době funguje několik menších podnikajících firem. Jedná se o:

farma Velké Chvojno Ing. František Milec

Bioplynová stanice Velké chvojno

FYTOPELETY s.r.o

PROAGRO Nymburk a.s., provozovna Velké Chvojno

V obci funguje mnoho soukromých podnikatelů, kteří však nezaměstnávají žádné zaměstnance nebo minimální počet (1–2 zaměstnanci) a živnost provozují doma.

Tab.č. 9 Podnikatelské subjekty k 31. 12. ve vybraných letech

rok	2009	2010	2011	2012	2013	2014	2015	2016
Počet celkem	163	183	185	179	167	166	173	178

Zdroj: ČSU

Tab.č. 10 Živnostníci a drobní podnikatelé v místních částech

Arnultovice	13 podnikajících
Luční Chvojno	36 podnikajících
Malé Chvojno	28 podnikajících
Mnichov	12 podnikajících
Velké Chvojno	66 podnikajících
Žďár	20 podnikajících

Zdroj: ČSU

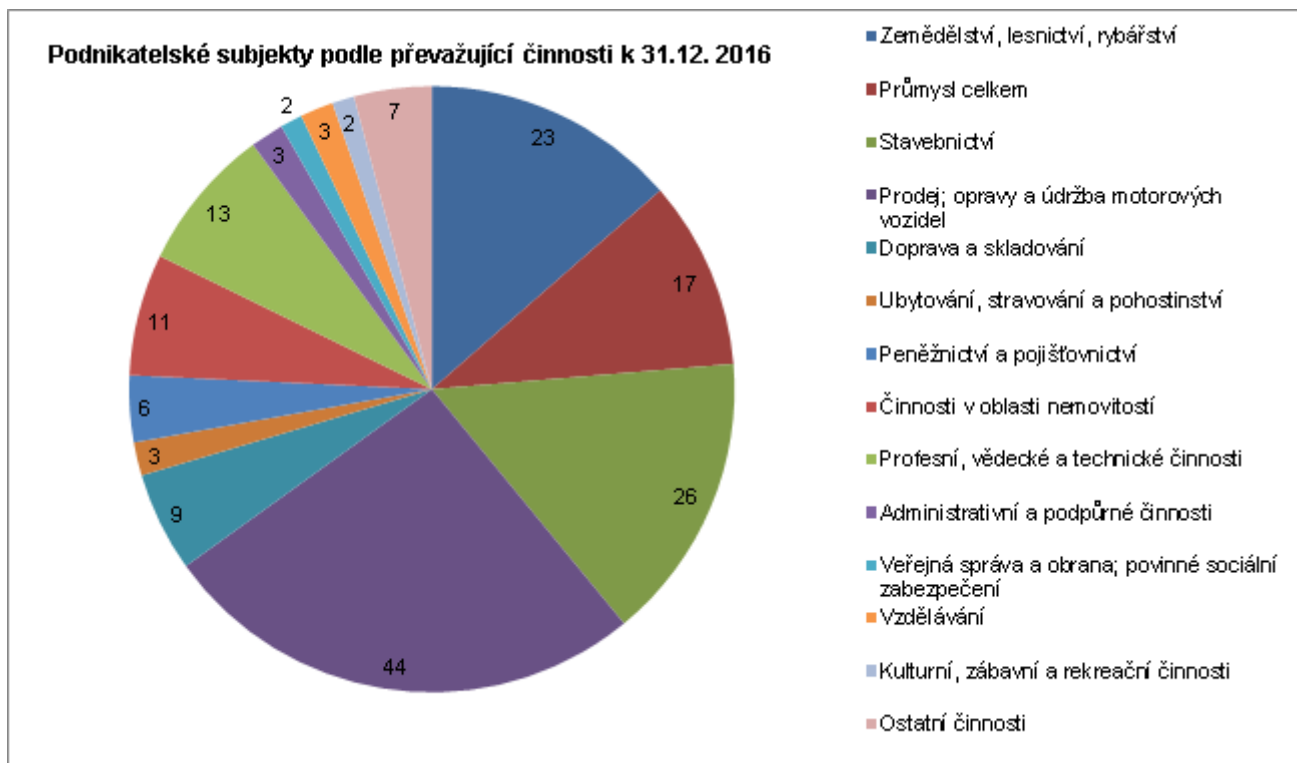
Tab.č.11 Podnikatelské subjekty podle převažující činnosti

Velké Chvojno		
Počet ekonomických subjektů	A Zemědělství, lesnictví, rybářství	23
	B Těžba a dobývání	.
	C Zpracovatelský průmysl	16
	D Výroba a rozvod elektřiny, plynu, tepla a klimatizovaného vzduchu	1
	E Zásobování vodou; činnosti související s odpadními vodami, odpady a sanacemi	.
	F Stavebnictví	26
	G Velkoobchod a maloobchod; opravy a údržba motorových vozidel	44
	H Doprava a skladování	9
	I Ubytování, stravování a pohostinství	3
	J Informační a komunikační činnosti	.
	K Peněžnictví a pojišťovnictví	6
	L Činnosti v oblasti nemovitostí	11
	M Profesní, vědecké a technické činnosti	13
	N Administrativní a podpůrné činnosti	3
	O Veřejná správa a obrana; povinné sociální zabezpečení	2
	P Vzdělávání	3
	Q Zdravotní a sociální péče	.
	R Kulturní, zábavní a rekreační činnosti	2
	S Ostatní činnosti	7
	T Činnosti domácností jako zaměstnavatelů; činnosti domácností produkujících blíže neurčené výrobky a služby pro vlastní potřebu	.
U Činnosti exteritoriálních organizací a orgánů	.	

Zdroj: ČSU

Data z předcházející tabulky převedená do grafu ukazují na zastoupení jednotlivých činností u podnikatelských subjektů v obci.

Graf č. 6 Podnikatelské subjekty podle převažující činnosti



Zdroj: ČSU

Obec nepatří mezi turistické cíle, tudíž zde cestovní ruch není významněji rozvíjen. Nenachází se zde žádné ubytovací zařízení, stravovací zařízení nebo turistické infocentrum.

Významnou bariérou v rozvoji podnikání je absence vymezení podnikatelských zón. Obec v současné době připravuje nový územní plán, ve kterém by se dalo pro podnikatele vytvořit patřičné zázemí.

V obci není evidováno žádné volné pracovní místo. V minulosti i v současné době zaměstnávala obec občany formou veřejně prospěšných prací. Obyvatelé obce dojíždějí za prací do okolních měst. Nejvíce do krajského města Ústí nad Labem, kam také je zajištěna pravidelná autobusová doprava. Další pracovní příležitosti jsou i v nově vznikajících průmyslových zónách, jako je například Nupharo Park, a.s. u Knínic.

Tab.č. 12 Počet nezaměstnaných 15-64 let

Obec	Kód obce	Okres	Kontaktní pracoviště	Uchazeči celkem	Dosažitelní uchazeči	Obyvatelé 15-64 let	PN (v %)
Velké Chvojno	555223	Ústí n. L.	KoP Ústí n. L.	34	34	597	5,70

Zdroj: ČSU

V obci jsou zajištěny tyto služby pro občany:

Pošta Partner

Potraviny

Pohostinství

Pojízdná prodejna masa a uzenin

Knihovna

Ordinace lékaře pro dospělé

Základní škola

Mateřská škola

Občanská vybavenost obce obyvatelům vesměs vyhovuje, nicméně uvítali by ještě provoz dětského lékaře, zajištění stravování pro seniory, rozšíření sportovišť pro děti do Žďáru, obchod v Lučném Chvojně, cvičení v Lučném Chvojně, masáže a kosmetiku, posilovnu a plynofikaci obce.

4. Infrastruktura

Obec je napájena vodovodním řádem z Ostrova. Část obyvatel využívá vlastní studny. Obec Velké Chvojno je odkanalizována a splašková voda je odvedena do čistírny odpadních vod, ostatní obce mají možnost vyvážet splaškovou vodu na tuto čistírnu odpadních vod ve Velkém Chvojně. V místních částech jsou dešťové vody odvedeny do vodotečí.

V obci Velké Chvojno je Bioplynová stanice, na její teplovod je napojen bytový dům č.45 a Kulturní dům. Obecní úřad, mateřská škola, ordinace doktora, knihovna a obecní domy č. 7, 13, 23, 26 a 27 jsou vytápěny kotelnou na pevná paliva. Základní škola má svojí vlastní kotelnu na pevná paliva. Obyvatelé využívají převážně kotle na pevná paliva, v menší míře akumulární elektrické topení a tepelná čerpadla.

Obec není plynofikována a ani se o plynofikaci neuvažuje vzhledem k vysokým pořizovacím nákladům.

V obci nabízejí své služby tři poskytovatelé internetu.

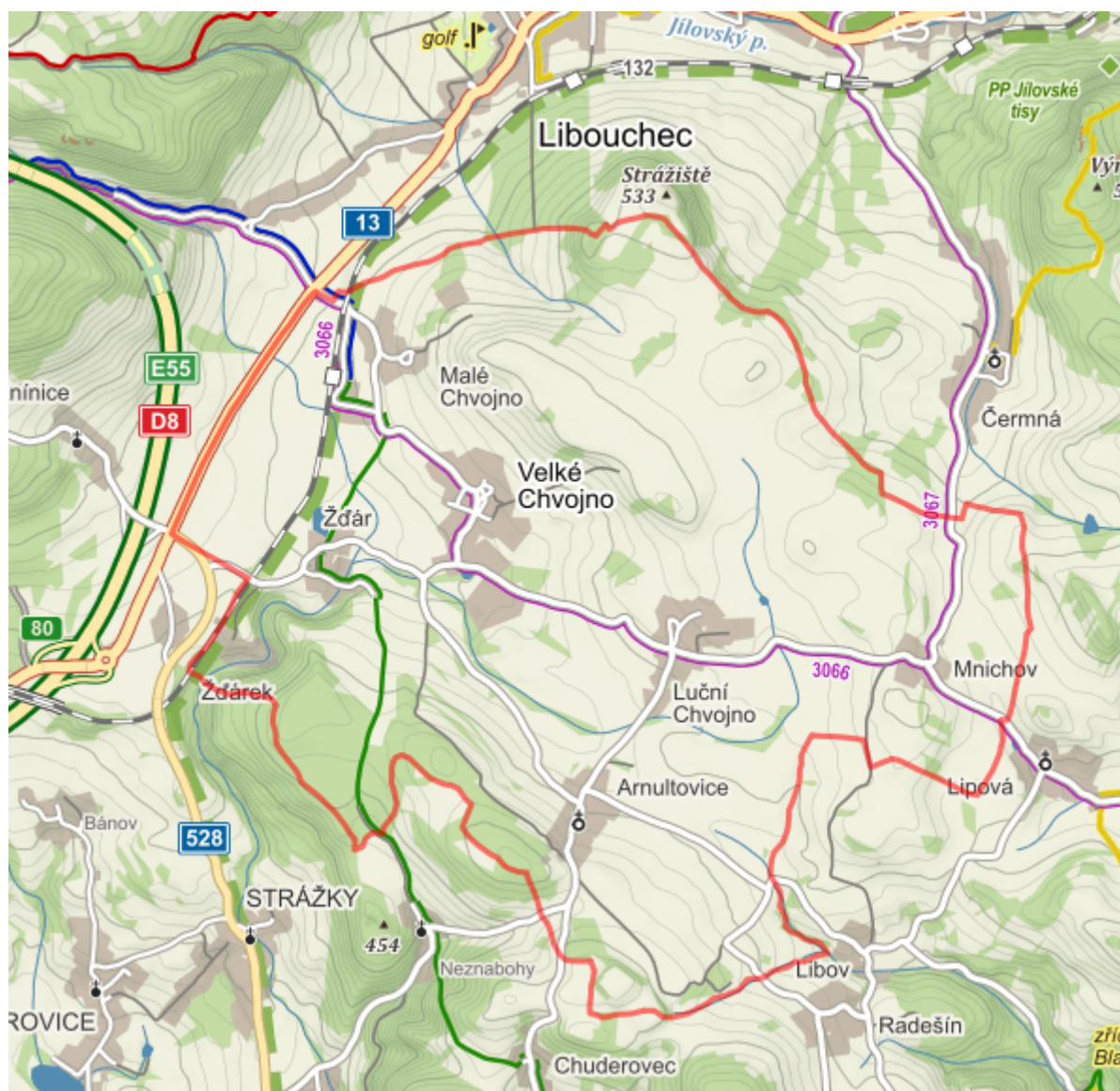
V obci Velké Chvojno je v provozu sběrný dvůr, do kterého mohou občané odevzdávat odpady, mimo nebezpečných. Nebezpečné odpady obec řeší mobilním svozem najaté svozné společnosti dvakrát do roka. Dále je prováděn jednou měsíčně odvoz vytríděných odpadů od domácností. V obci jsou kontejnerová stání na tříděný odpad, jsou v každé místní části i v osadě u obce Žďár. Zde je možno odevzdávat papír, plasty a sklo. V obci je také komunitní kompostárna na převzetí bioodpadu a na jeho další využití pro obecní účely, která je na hranici své kapacity.

Dopravní infrastruktura

Obec je pouhé dva km od dálnice D8, po hranici území obce vede silnice I.třídy I/13, obě jsou významné pro rychlé spojení s okolními městy s vyšší občanskou vybaveností, se spojením do Prahy a do Drážďan. Ostatní hlavní komunikace, které procházejí obcí jsou převážně kominukacemi III.třídy a jsou v majetku Ústeckého Kraje, o jejich stav a údržbu se stará Správa a údržba silnic Ústeckého kraje. V místních částech jsou ostatní komunikace ve vlastnictví obce, většina je pokryta asfaltem a obec provádí jejich

pravidelnou údržbu. V případě uzavírek a nehod je přes obec odkloněna doprava z E13, pak dochází k zatížení obce průjezdy vozidel a tím i k zatížení hlukem a splodinami. Dále jsou v obci obslužné komunikace pro příjezd techniky na pozemky podnikajících zemědělců, tyto jsou zároveň vhodné i pro cykloturistiku. Obcí procházejí značené turistické cesty, a cyklistické trasy:

Obr.č.2 Mapa cyklo a pěších tras



Zdroj: www.mapy.cz

V obci je špatný stav chodníků a některých místních komunikací.

Dopravní obslužnost

Obcí Malé Chvojno dříve projížděl vlak na trati Děčín hl.n. západní nádraží - Telnice. Tato trať je dnes mimo provoz, ještě v roce 2015 v letních měsících provozovatel zajišťoval dopravu o sobotách a nedělích. Do obce pravidelně zajíždí autobusová doprava Ústeckého kraje. Je to linka 592453 Libouchec-Velké Chvojno-Ústí n.L.-Malečov,Rýdeč, tato doprava dostatečně zabezpečuje dopravní obslužnost pro školáky, studenty i pro pracující občany jak směrem na Libouchec, tak dopravu do krajského města.

5. Vybavenost obce

Bydlení

V obci se nachází 181 budov s číslem popisným a 41 budov s číslem evidenčním, které slouží k individuální rekreaci a několik rozestavěných rodinných domů. V obci jsou bytové domy v majetku obce s celkem 61 bytovými jednotkami a jeden bytový dům v majetku společenství vlastníků. O výstavbu rodinných domů je v obci velký zájem. Snahou obce je v novém územním plánu rozšířit počet pozemků pro výstavbu rodinných domů. Bytový fond v majetku obce vykazuje potřeby (zateplení, rekonstrukce rozvodů vody - koupelny, rekonstrukce rozvodů elektřiny).

Zdravotnictví

V obci je zabezpečena služba praktického lékaře MUDr. Dupala z Libouchce, který má ve Velkém Chvojně ordinaci, kde dvakrát týdně ordinuje. Nemocní se mohou pravidelnou autobusovou linkou dostat k lékařům do Libouchce anebo do Ústí nad Labem. V Libouchci mají dále ordinace praktický lékař pro dospělé, zubař, gynekolog a Praktický lékař pro dospělé a mládež. V Ústí nad Labem jsou všechny ostatní lékařské služby. Je zde Krajská nemocnice, lékařská záchranná služba a i letecká záchranná služba. Snahou obce je zachovat ordinaci praktického lékaře v obci.

Sociální péče

V obci se nenachází žádné zařízení sociálních služeb. Pro občany obce tyto služby zajišťuje obec Libouchec, která má Komunitní plán sociálních služeb obce Libouchec, jeho spádového území a nejbližšího okolí a je schválen pro období 2016-2019 v Obci Libouchec. Podle tohoto plánu je v současné době 149 služeb v daném území, kde z toho je 75 organizací poskytuje služby formou ambulantní, 64 formou terénní a 54 formou pobytových služeb.

Kultura a péče o památky

V obci je obecní knihovna s internetem. Obecní knihovna Velké Chvojno je umístěna ve víceúčelové budově ve Velkém Chvojně. Podařilo se knihovnu zaregistrovat do národní sítě knihoven a vytvořit tak předpoklady pro její další činnost. K dispozici je pro čtenáře dvakrát v týdnu. V knihovně je možnost využít i počítače připojené na internet. Snahou je umožnit občanům využívat moderní komunikační technologie. Převážně tuto možnost využívá naše mládež. V obci se pořádají kulturní akce pro dospělé i pro děti a to dětský den, Mikulášská nadílka, branný závod hasičského dorostu, rybářské závody pro děti, divadelní představení, Antonínské slavnosti, vánoční zpívání v kostele, autobusové zájezdy, plesy, zábavy a diskotéky, taneční odpoledne, setkání seniorů a další.

Obec disponuje dvěma kulturními domy. Jeden se nachází v Lučním Chvojně, kde je třeba zateplení. KD je využíván převážně pro spolkovou činnost spolku Chvojensko, ale je taktéž využíván jako prostory k pronájmu pro občany k uspořádání soukromých oslav (svatby, rodinné oslavy apod). Kulturní dům ve Velkém Chvojně slouží jako zázemí pro kulturní a společenské aktivity. V přízemí KD je hostinec, který je pronajímán. K hostinci patří sociální zařízení, které je zastaralé a nedostatečné. V oddělené části přízemí KD ve Velkém Chvojně se nachází nevyužívaný prostor, který by bylo vhodné rekonstruovat na klubovnu pro činnost mladých hasičů, aktivit kulturní komise, a dalších spolků v obci. V patře KD se nachází společenský sál, u kterého chybí sociální zařízení (záchody). Celou budovu KD je třeba zateplit.

V obci jsou tři kulturní památky: Kostel Všech svatých v Arnultovicích je v majetku církve. Stavba

potřebuje investice do obnovy střechy a fasády. Socha sv. Jana Nepomuckého u Žďáru - pozemek na kterém socha stojí je v majetku místního zemědělce. Socha potřebuje restaurování. Socha sv. Antonína paduánského je v majetku obce a je umístěna v kostele Všech svatých v Arnultovicích. Socha potřebuje restaurování.

V území obce se nachází několik drobných sakrálních památek (kříže, Boží muka). O tyto památky pečuje spolek Chvojensko ve spolupráci s obcí.

Sport a tělovýchova

V obci je fotbalový klub, který byl založen v roce 1969 a v současné době má kolem 35 členů. Fotbalové hřiště je travnaté o rozměrech 64 x 96 m. Ke hřišti patří 6 stavebních buněk, které slouží jako šatny a umývárna. Toto zázemí je zcela nevyhovující pro sportovní klub i sportovní veřejnost. Obec počítá s investicí na stavbu nového zázemí - sportovních šaten, vč. sociálního zázemí. Na zdárný chod oddílu přispívá Obecní úřad ve Velkém Chvojně, ale značnou měrou také přispívají sami hráči a členové klubu. O správu a technické zázemí klubu se starají členové, současní i bývalí hráči Velkého Chvojna. FKA Velké Chvojno je účastníkem okresní soutěže. V současné době má fotbalový klub i přípravku pro začínající fotbalovou mládež.

V obci Velké Chvojno je mimo fotbalového hřiště ještě v areálu základní školy nové školní zábavné hřiště. V Lučním Chvojně, Mnichově a Malém Chvojně jsou oplocené areály, sloužící jako hřiště s vybavením pro nejmenší děti. Dvakrát do roka se v obci pořádá turnaj ve stolním tenisu. V Libouchci je sportovní hala a v Ústí nad Labem jsou sportovní zařízení pro zimní i letní sporty, také plavecká hala, koupaliště a další.

6. Životní prostředí

Stav životního prostředí

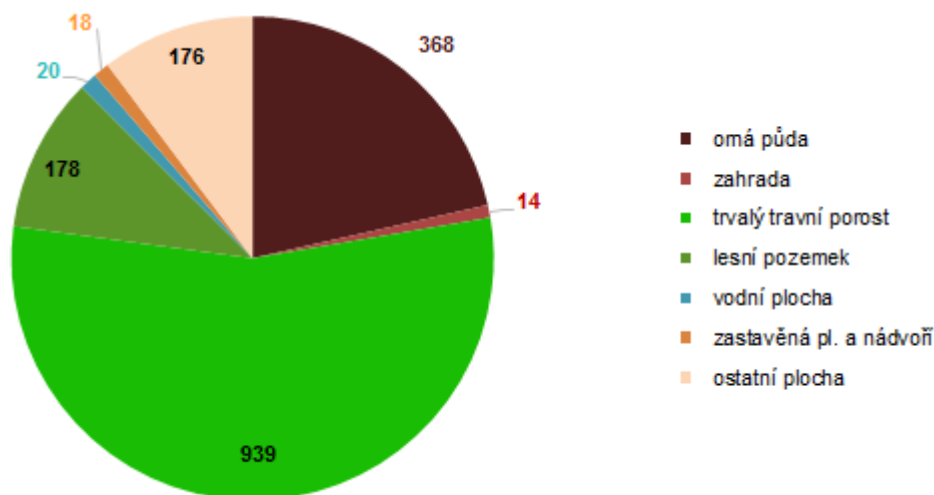
Obec Velké Chvojno se nachází na území CHKO České středohoří. Územím obce prochází územní systém ekologické stability a to dálkový migrační koridor a migračně významné území. Na území obce se mohou stát hrozbou eroze půdy z polí a přívalové deště na polích a loukách, které se svažují k zastavěné části obce a přímo na ní navazují. Jsou zde i zátopová území podle studie na Klíšském a Žďárském potoce.

Koeficient ekologické stability, který určuje poměr tzv. stabilních a nestabilních krajinotvorných prvků (ekosystémů) v řešené lokalitě, je ve Velkém Chvojně příznivý, za poslední období zde nedošlo k významným změnám.

Půdní fond

V grafu je vidět struktura využití jednotlivých pozemků

Graf č.7 Struktura využití pozemků



Zdroj: ČSU

Ochrana životního prostředí

Tab.č.13 Chráněná území na katastru obce

Zastavěné území v I. Zóně CHKO	Ne
NATURA 2000 - evropsky významná lokalita	Ne
NATURA 2000 - ptačí oblast	Ne
Národní přírodní památka	Ne
Přírodní rezervace	Ne
Přírodní památka	Ne
Památný strom	Arnultovická lípa, Lípa ve Žďáru
Krajinná památková zóna	Ne
Vesnická památková zóna	Ne
Nemovitá kulturní památka	Socha sv.J.Nepomuckého Socha sv, Antonína Paduánského Kostel Všech svatých v Arnultovicích

Zdroj: <http://drusop.nature.cz/>

Chráněná území se na katastru obce nevyskytují. V rámci řešení nového územního plánu se uvažuje o změně pozemků na pozemky pro výstavbu rodinných domů, rozšíření i na možné dovybavení místních částí o čistírny odpadních vod.

Zeleň v extravilánu:

V okolí obcí chvojenska jsou vhodné lokality pro výsadbu stromů (alejí, extenzivních sadů apod).

Zeleň v intravilánu:

V místních částech obce jsou veřejná prostranství, které je nutné udržovat a dovysazovat zeleň, případně parkové úpravy.

7. Správa obce

Obecní úřad a kompetence obce

Obec Velké Chvojno vznikla podle zákona č. 367/1990 Sb., o obcích ve znění pozdějších předpisů dnem voleb do obecního zastupitelstva v roce 1998. Obec vykonává svoje funkce podle zákona č. 128/2000 Sb., ve znění pozdějších předpisů.

Obecní úřad vykonává úkoly v samostatné působnosti obce, které mu uloží zastupitelstvo obce a další úkoly uložené zákonem o obcích a dalšími právními předpisy. Zastupitelstvo má 9 členů. V obci je 5 stálých zaměstnanců, starosta a místostarosta. Obec pro jiné obce nevykonává žádné činnosti. Obec je zřizovatelem Základní a Mateřské školy ve Velkém Chvojně a Jednotky Sboru dobrovolných hasičů. Obec provozuje Poštu Partner a tím zabezpečuje poštovní služby pro občany.

Tab.č.14 Pracovní doba úřadu

Pondělí	8.00-12.00	12.30-17.00	ÚD
Úterý	8.00-12.00	12.30-15.00	
Středa	8.00-12.00	12.30-17.00	ÚD
Čtvrtek	8.00-12.00	12.30-15.30	
Pátek	8.00-13.00	uzavřena pokladna	

Vykonává přenesenou působnost ve věcech, které stanoví zvláštní zákony

- Legalizace a vidimace (ověřování podpisu a listin)
- Evidence obyvatel
- Krizové řízení
- Poskytování informací
- Správa obce a administrativa
- Evidence a správa majetku
- Správní činnosti
- Odpadové hospodářství
- Archiv
- Bytové hospodářství
- Přestupky - Přestupková komise ÚMO Severní terasa na základě veřejnoprávní smlouvy

Hospodaření a majetek obce

Obec hospodaří doposud s vyrovnaným rozpočtem. Obec je dlouhodobě velmi aktivní při získávání dalších finančních zdrojů, zejména dotací. V následujícím grafu je vidět nárůst majetku obce.

Tab.č.15 Nárůst majetku obce

rok	2010	2011	2012	2013	2014	2015	2016
majetek (v milionech Kč)	53,785	69,273	73,428	72,62	100,058	119,428	120,999

Bezpečnost

Prevence kriminality není v obci řešena, obec spadá do obvodního oddělení Policie ČR Chlumec. Přestupková komise v obci není zřízena, přestupky řeší přestupková komise při ÚMO Severní Terasa na základě veřejnoprávní smlouvy. V obci dochází minimálně k rušení veřejného pořádku.

V obci je hasičská zbrojnice, která však nevyhovuje standardům a je zde zřízena Jednotka SDHO v režimu JPO-V, která je součástí integrovaného záchranného systému.

Vnější vztahy a vazby

Obec je členem Mikroregionu Labské skály, což je dobrovolný svazek obcí za účelem zajišťování spolupráce, koordinace aktivit jednotlivých zakladatelských obcí, poskytování pomoci a podpory účastněným obcím. Dále je členem MAS Labské skály, která sdružuje venkovské podnikatele, hospodáře, spolky, a obce s cílem dosáhnout lepšího rozvoje venkova prostřednictvím dotací na své projekty.

Obec Velké Chvojno nemá žádnou partnerskou obec v ČR, ani v zahraničí.

A.2 Východiska pro návrhovou část

Na základě SWOT analýzy vyplynuly hlavní aktivity, kterými by se měla obec Velké Chvojno v budoucích letech zabývat. Obec provedla dotazníkové šetření, jehož cílem bylo získat většinový pohled obyvatel na život v obci. Dotazníky byly rozneseny do domovních schránek na jaře roku 2016. Z rozdaných dotazníků se jich vrátilo 68. Odpovědi respondentů jsou zpracovány v analytické části a ve SWOT analýze. Celkově se občané stavěli k hodnocení kladně a se zájmem. Vyhodnocení dotazníků je v příloze tohoto PRO.

Aktualizace Plánu rozvoje probíhala v období 2019 a byla schválena v březnu 2020. Podkladem pro aktualizaci, bylo jednání s občany, prověření jejich požadavků a návrhů. Jejich sběr probíhal prostřednictvím pracovní skupiny, ve které byli zastoupeni občané z každé místní části.

Silné stránky – Obec se profiluje jako atraktivní lokalita zejména pro bydlení. Velký důraz je kladen na kvalitní životní prostředí. Nedílnou součástí dobrého jména obce je jak pravidelná údržba místních komunikací, tak dostatečné zasíťování technickou infrastrukturou. V neposlední řadě je pro obec důležité vyrovnané hospodaření obce s finančními prostředky.

Slabé stránky – problémem obce Velké Chvojno je neatraktivita turistická, absence památek a na to navazující zázemí pro turistický ruch. Dále chybějící zázemí pro seniory. Je proto nutné těmto faktorům v návrhové části věnovat dostatečnou pozornost.

Možnosti – Další potenciál v rozvoji obce je spatřován zejména v souvislosti s přílivem nových obyvatel. Naděje je také spatřována v zapojení více obyvatel do akcí pořádaných obcí. Je zřejmé, že tyto příležitosti posílí kvalitu života v obci, která patří mezi její silné stránky. Zlepšit kvalitu života obyvatel v obci by pomohlo i rozšíření služeb obyvatelům obce. Přínosem pro obec by také mohl být rozvoj stávajících podnikatelských aktivit v obci.

Hrozby – Největší hrozby jsou spatřovány ve změnách klimatu, v přibývajících živelných projevech a dále ve změnách lidského potenciálu. Zejména se zhoršením ekonomických podmínek obyvatel – zejména narůstajícím počtem obyvatel v poproduktivním věku. Dále obava z odchodu podnikatelských subjektů v obci.

SWOT analýza

Silné stránky

- **Existence schváleného Územního plánu**
- **Ordinace praktického lékaře v obci**
- **Kulturní památky na území obce a drobné památky místního významu**
- **Kulturní domy ve Velkém a Lučním Chvojně.**
- **Aktivity na péči o kulturní dědictví - drobné památky spolku Chvojensko**
- **Dostatek lokalit k výsadbě stromů v extravilánu**
- **Dobrá stav inženýrských sítí**
- **Dlouhodobé zvyšování počtu obyvatel**
- **Dobrá dopravní dostupnost**
- **Příprava nového územního plánu**
- **Kvalitní školní a předškolní zázemí**
- **Zaměření aktivit na děti i seniory**

- Zázemí pro kulturní i sportovní akce
- Pracovní příležitosti v sousedním krajském městě
- Dostupnost služeb v obci
- Chráněná krajinná oblast České středohoří
- Zavedené třídění odpadů
- Zavedený sběrný dvůr a obecní kompostárna
- Zavedený kulturní život a akce v obci
- Vypracovaný povodňový plán

Slabé stránky

- Bytový fond obce potřebuje investice do zateplení a údržby.
- Nepořádek kolem nádob na tříděný odpad
- Nedostatek zastavitelných ploch pro bydlení
- Stav kulturních památek není vyhovující, je potřeba investic do jejich udržování
- Nevhovující zázemí pro sportovní klub a volnočasové aktivity - potřeba stavby nových sportovních kabin.
- Nedostatečné sociální zařízení v KD Velké Chvojno, potřeba investic do kulturních domů
- Potřeba vybudování a dovybavení prostor k setkávání a spolkové činnosti
- Naplněná kapacita obecní kompostárny
- Chybějící kanalizace pro místní části, Luční Chvojno, Arnultovice, Ždár a Malé Chvojno
- Nevhovující stav místních komunikací.
- Nevhovující zázemí pro jednotku SDH
- Absence kanalizace místních částí (mimo Velkého Chvojna)
- Malé stacionární zdroje znečištění, hlavně lokální topeniště
- Vyšší nezaměstnanost
- Téměř žádná nabídka pracovních příležitostí v obci
- Nedostatek volných pozemků pro výstavbu rodinných domů
- Malá informovanost o aktivitách místních podnikatelů
- Chybějící plynofikace obce
- Častý výskyt černých skládek
- Nedodržování povolené rychlosti
- Malá kapacita parkovacích ploch
- Potřeba dovybavit místní části dětskými hřišti
- Absence domova pro seniory
- Špatný stav a nedostačující počet chodníků
- Vysoká prašnost při průjezdech nákladních aut a zemědělské techniky
- Absence prevence kriminality

Příležitosti

- Rozvoj aktivit stávajících podnikatelských subjektů v obci
- Prohloubení meziobecní spolupráce
- Rozvoj celého regionu prostřednictvím působení Mikroregionu a MAS
- Rekonstrukce stávajících chodníků a vybudování nových chodníků, tak aby byly přizpůsobeny osobám s omezenou schopností pohybu
- Zachování školství v obci
- Účelné využití dotací z národních i evropských zdrojů
- Zatraktivnění obce z hlediska cestovního ruchu
- Provedení komplexních pozemkových úprav
- Propagace cyklotras a turistických cest vedoucích obcí

Hrozby

- **Nevhodný způsob obdělávání půdy způsobující erozi půdy**
- **Zvyšující se výskyt negativních jevů počasí (povodně, vichřice...)**
- **Zvyšující se administrativní podklady pro získávání dotací**
- **Nevhodně nastavená sociální a rodinná politika státu**
- **Odchod stávajících podnikatelských subjektů z obce**

B. NÁVRHOVÁ ČÁST




B.1 Strategická vize

Dlouhodobá vize zachycuje představu o tom, jak se bude obec ve dlouhodobém horizontu měnit a zlepšovat. Strategická vize obce je definována zejména na základě výsledků a závěrů předchozích bodů analytické části a také na základě jednání pracovní skupiny. Naplnění vize bude dosaženo realizací tohoto Programu rozvoje obce a následně na něj navazujících dokumentů stejného charakteru.

Vize obce Velké Chvojno








Obec Velké Chvojno je klidným místem pro bydlení v zázemí krajského města. Je obcí, která svým občanům nabízí kvalitní život vyplývající z vyváženého rozvoje infrastruktury, občanské vybavenosti, životního prostředí, bezpečnosti v obci a sociálního prostředí. Obec si klade dále za cíl podporovat sportovní, volnočasové a odpočinkové aktivity svých občanů. Obec při svém rozvoji bude dbát na to, aby rozvoj byl v souladu s přírodou a ekologickými požadavky doby.

B.2 Cíle, opatření a aktivity

 Vysoká důležitost  Střední důležitost  Nízká důležitost

Cíl : „Kvalitnější život v obci“

Cílem je zlepšení života v obci, včetně infrastruktury (komunikace, chodníky, budovy v majetku obce, bytový fond, rozšíření, rekonstrukce VO, vybudování a rekonstrukce zázemí pro pořádání kulturních akcí, zázemí pro spolkovou činnost, rekonstrukce, vybudování zázemí pro sport a volnočasové aktivity). Zlepšení vzhledu obcí (péče o památky, rozvoj cestovního ruchu - naučné stezky, info tabule)

Opatření : „Rozšířit počet pozemků pro výstavbu rodinných domů,“	Od - do	Odpovědnost	Náklady (tis. Kč)	Zdroj financování
 „Územní plán“	2017 - 2020	Obec		Vlastní + externí
 „Dokončit pozemkové úpravy“	2018 - 2022			Vlastní
Opatření : „Údržba a modernizace občanské vybavenosti obce“	Od - do	Odpovědnost	Náklady (tis. Kč)	Zdroj financování
 „Vybudování, údržba a dovybavení dětských hřišť“	2017 - 2022	Obec	2000	Vlastní + externí
 „Oprava Kulturního domu ve Velkém Chvojně“	2017 - 2018		1000	Vlastní
 „Rozšíření zázemí pro kulturní a spolkové aktivity“	2020 - 2022		2000	Vlastní + externí
 „Oprava a zateplení kulturního domu v Lučním Chvojně“	2019 - 2022	1600		Vlastní + externí
Opatření : „Podmínky pro rozvoj sportovních a kulturních aktivit“	Od - do	Odpovědnost	Náklady (tis. Kč)	Zdroj financování
 „Rozšíření sportovního zázemí multifunkční hřiště“	2017 - 2022		3000	Vlastní + externí

⬆️ „Podpora stávajících aktivit a jejich rozšíření“	2017 - 2022			Vlastní
⬆️ „Podpora místních spolků“	2017 - 2022			Vlastní
— „Vybudování zázemí pro sportovní aktivity - nové kabiny“	-		5000	Vlastní + externí
Opatření : „Podpora péče o životní prostředí“	Od - do	Odpovědnost	Náklady (tis. Kč)	Zdroj financování
— „Údržba travnatých ploch“	2017 - 2022			Vlastní
— „Zeleň jako nástroj proti půdní a vodní erozi“	2017 - 2022			Vlastní + externí
⬆️ „V novém územním plánu připravit pozemky pro ČOV“	2018 - 2022			Vlastní + externí
Opatření : „Podpora sociálně-zdravotních služeb“	Od - do	Odpovědnost	Náklady (tis. Kč)	Zdroj financování
⬆️ „Vybudovat domov pro seniory“	2019 - 2020			Vlastní + externí
— „Zvýšení osvěty a informovanosti o sociálních službách a jejich možnostech“	2017 - 2022			Vlastní
Opatření : „Zachování školství v obci“	Od - do	Odpovědnost	Náklady (tis. Kč)	Zdroj financování
⬆️ „Možnost dovybavení a údržby mateřské a základní školy“	2018 - 2022		1000	Vlastní + externí
„Investice do budovy základní školy, včetně vybavení pro kvalitnější výuku“	2019 - 2022		1500	Vlastní + externí
Opatření : „Zkvalitnění bytového fondu“	Od - do	Odpovědnost	Náklady (tis. Kč)	Zdroj financování
⬆️ „zateplení bytových domů“	2020 - 2022		6000	Vlastní + externí
Opatření : „Péče o památky v území obce“	Od - do	Odpovědnost	Náklady (tis. Kč)	Zdroj financování
— „Péče o kulturní památky na území obce“	2017 - 2022			Externí
— „Péče o drobné sakrální památky a památníky“	2017 - 2022		100	Vlastní + externí

Cíl : „Bezpečnější život v obci“

Zaměření tohoto cíle je na zvýšení bezpečnosti v obci. (vybudování chodníků a jejich rekonstrukce chodníků, opravy a vybudování místních komunikací, zkvalitnění zázemí pro činnosti hasičské jednotky obce, prevence kriminality a negativních jevů).

Opatření : „Zlepšení dopravní infrastruktury a bezpečnosti“	Od - do	Odpovědnost	Náklady (tis. Kč)	Zdroj financování
— „Opravy a údržba místních komunikací“	2017 - 2022		2000	Vlastní + externí
⬆️ „Vybudování nové komunikace do osady“	2017 - 2018			Vlastní
— „Obnova turistické cesty do Žďáru“	2017 - 2018			Vlastní
⬆️ „vybudování chodníků přizpůsobených osobám s omezenou schopností pohybu“	2019 - 2022		5000	Vlastní + externí
— „Rozšíření veřejného osvětlení“	2017 - 2022		1000	Vlastní
— „Údržba a vybudování parkovacích ploch“	2017 - 2022		1000	Vlastní

Cíl : „Zdravější život v obci“

Cílem je zlepšení životního prostředí v obci (Projekty pro snížení emisí, podpora výměny zdrojů znečištění - kotlíky, energetické úspory, zvýšení podílu zeleně - rekonstrukce veřejných prostranství, výsadby stromů (alejí, extenzivních sadů a pod. v intravilánu i extravilánu obce). Zvýšení třídění odpadů, prevence tvorby odpadů, úklid krajiny - akce Uklidíme,

Opatření : „Zlepšení třídění odpadu“	Od - do	Odpovědnost	Náklady (tis. Kč)	Zdroj financování
— „Průběžné doplňování košů a zvyšování počtu kontejnerů“	2017 - 2022			Vlastní + externí
⬆ „Osvětová činnost a zapojení veřejnosti - omezování vzniku odpadů“	2017 - 2022		100	Vlastní
Opatření : „Obnova veřejných prostranství“	Od - do	Odpovědnost	Náklady (tis. Kč)	Zdroj financování
— „Podpora výsadby zeleně“	2017 - 2022		1000	Vlastní
— „Rekonstrukce parku v Lučním Chvojně“	2017 - 2018			Vlastní
⬆ „Pořízení biokompostérů pro domácnosti v obci“	2020 - 2022		1000	Vlastní + externí
⬆ „Podpora kotlíkových dotací kotlíkové půjčky“	2020 - 2022		1000	Externí

B.3 Podpora realizace programu

Realizace strategie

Pro úspěšnou realizaci Programu rozvoje obce Velké Chvojno je důležité se do budoucna zaměřit především na efektivní spolupráci jednotlivých aktérů, a to konkrétně obce, spolků, občanů i subjektů vně obce. Na základě tohoto programu bude obec Velké Chvojno postupně realizovat všechny prakticky a finančně realizovatelné záměry, a to se zohledněním určených priorit k jednotlivým záměrům. Před realizací budou jednotlivé projekty konkretizovány, ať už z hlediska projekčního, vyžaduje-li to daný záměr, tak z hlediska finančního a časového.

Zajištění řízení a naplňování Programu rozvoje obce Velké Chvojno

Zajišťování naplňování programu bude mít na starosti zastupitelstvo obce v čele se starostou Václavem Svobodou. Zastupitelstvo koordinuje všechny činnosti spojené s administrativní podstatou činností spojenou s naplňováním a aktualizací programu. Zodpovídá za dodržení harmonogramu vyhodnocování a monitoring. Zodpovídá za zpřístupnění dokumentů a vypořádání připomínek a podnětů, které se v průběhu platnosti programu vyskytnou. Zodpovídá za přípravu aktualizací, souhrnů, zpráv a dalších podkladů v návaznosti na využití programu. Podílí se na zajištění dodržování harmonogramu a přípravě podkladů pro vyhodnocování. Zajišťuje sběr podkladů pro monitoring programu.

Zpřístupnění dokumentu

Dokument včetně jeho aktualizací bude zveřejněn na internetových stránkách obce a zároveň bude k nahlédnutí, případně i k zapůjčení v listinné podobě na obecním úřadě.

Monitoring a hodnocení plnění programu

Plnění strategie bude kontrolováno minimálně každé dva roky, kdy bude vyhodnoceno, do jaké míry byly naplánované záměry skutečně realizovány, či z jakých důvodů případně realizovány být nemohly. Současně budou případně přehodnoceny jednotlivé záměry z hlediska možnosti a potřeby jejich realizace a bude také zkontrolováno nastavení priorit záměrů.

Přehodnocení mohou předcházet doplňující dotazníková šetření, které zaktualizují názor veřejnosti na jednotlivé aspekty života v obci a vyhodnotí dosavadní plnění strategie a budou sloužit jako zpětná vazba pro vyhodnocení, zda se řešené aspekty života v obci zlepšily či nikoli.

Přílohy

1. [vyhodnocení dotazníků PRO 2016.xlsx](http://www.obcepro.cz/attachments/documents/324babe90c13b0ce37f4e93ec57563c949b.xlsx)
(www.obcepro.cz/attachments/documents/324babe90c13b0ce37f4e93ec57563c949b.xlsx)
2. [vyhodnocení dotazníku v grafech.docx](http://www.obcepro.cz/attachments/documents/324b258f36d0af7cf3d87ad92fb84146fe9.docx)
(www.obcepro.cz/attachments/documents/324b258f36d0af7cf3d87ad92fb84146fe9.docx)