



MINISTERSTVO  
PRO MÍSTNÍ  
ROZVOJ ČR

OBCEPRO  
PROGRAM ROZVOJE OBCE

**PROGRAM ROZVOJE OBCE  
KAMENIČKY  
NA OBDOBÍ LET  
2019 - 2024**

# Úvod

---

## ÚVOD

Dokument Program rozvoje obce Kameničky na období let 2019–2024 byl zpracován na základě požadavku zpracování komplexního rozvojového dokumentu pro:

- návrh rozvojových projektů obce a jejich zařazení do časové a místní posloupnosti realizace,
- koordinaci záměrů obyvatelstva a zastupitelstva obce,
- přípravu rozpočtů obce na jednotlivé roky a pro zpracování požadovaných rozpočtových výhledů.

Zpracování dokumentu probíhalo od začátku roku 2019 do poloviny tohoto roku. Program rozvoje obce je dokumentem, v němž jsou zakotveny rozvojové priority dané obce. Zejména v malých obcích bývá běžné, že představitelé obce sice určité priority vnímají, ale pouze v myšlenkové rovině; nejsou uvedeny písemně, tzn. přístupné všem. Přitom teprve až písemná podoba struktury cílů a priorit napomůže k jejich snadnějšímu naplnění – jednak je stanovena hierarchie jednotlivých priorit (které priority jsou důležitější než jiné) a časový plán jejich naplnění, jednak jsou v dokumentu definovány realizační podmínky (konkrétní činnosti, odpovědný subjekt, využitelné zdroje financí apod.). Program rozvoje tak přispívá k tomu, aby obec efektivněji využívala finanční prostředky z vlastního rozpočtu i dostupné dotace.

Program rozvoje obce (dále nejčastěji jen PRO) obsahuje dvě základní části – část analytickou, zaměřenou na zachycení stávajícího stavu, a část návrhovou, shrnující zvolené budoucí cíle a možné cesty k jejich dosažení. Do formulace obou těchto částí byla zahrnuta i veřejnost – celý proces tvorby dokumentu byl předmětem projednání pracovní skupiny sestavené ad hoc; mimo to měli všichni obyvatelé obce možnost zapojit se do dotazníkového šetření a také se k dokumentu vyjádřit v rámci jeho veřejného projednání.

Program rozvoje obce tedy představuje hlavní problémy a předpoklady obce a také stanovuje možná řešení. Je podkladem pro rozhodování orgánů obce v záležitostech budoucího rozvoje obce a v neposlední řadě zvyšuje šance získat finanční prostředky z vnějších zdrojů (dotací apod.). Dokument Program rozvoje obce Kameničky na období let 2019–2024 byl zpracován díky projektu „Elektronická metodická podpora tvorby rozvojových dokumentů obcí“ (CZ.1.04/4.1.00/62.00008), jehož nositelem bylo Ministerstvo pro místní rozvoj ČR.

# A. ANALYTICKÁ ČÁST

---

## A.1 Charakteristika obce

### 1. Území

#### Obec Kameničky

Obec Kameničky se nachází v okrese Chrudim v Pardubickém kraji. Obec leží v nadmořské výšce 625 m v pramenné oblasti řeky Chrudimky, která je páteřním tokem celého mikroregionu Hlinecko. Jedná se o typickou malebnou horskou obec. Jádrem Českomoravské vrchoviny je vyrovnanou kulturní krajinou s mnoha přírodními, krajinářskými a památkovými hodnotami. Pro ochranu přírody a krajiny byla v roce 1970 vyhlášena na ploše 715 km<sup>2</sup> Chráněná krajinná oblast Žďárské vrchy. Osídlení plochého úvalu Chrudimky doplňují další horské obce a osady s názvy Jeníkov, Dědová, Chlumětín, Filipov a Ovčín.

Svou rázovitostí, charakterem a malebností obec Kameničky lákala různé umělce, ať už šlo o básníky, spisovatele a malíře. Nejvíce obec proslavil impresionistický malíř krajin Antonín Slavíček a spisovatel románů Karel Václav Rais, o kterých se budeme zmiňovat v další části.

Obcí protéká řeka Chrudimka. Její tok zde působí velmi romanticky a inspiroval celou řadu umělců. Kameničky mají ve znaku obce pramen řeky a modrý hrot.

Význam a původ názvu obce je problematičtější k vysvětlení. Existuje více variant, ze kterých se mohl název obce vyvinout. V různých pramenech se projevoval vliv německého jazyka i chyby při přepisu - Kameniczka, Kamentzky, Kameniczky. Roku 1392 se píše o Kamenici, od roku 1485 do roku 1624 se píše o Rejchlově Kamenici. Jeden výklad názvu osady je spjat s řekou Chrudimkou, která nedaleko pramení a jméno osady naznačuje ráz okolní krajiny. Jiný výklad říká, že název pochází od malých skalek a rozválených kamenů. Trochu jiné zdůvodnění jména Kameničky prý pochází od "kamenička", což je výraz pro brusinky, které tu hojně rostly. Sama obec na svých propagačních materiálech používá tvrzení, že název obce vznikl z názvu řeky Kamenice, která protékala kamenitými neúrodnými poli tohoto kraje. Možných vysvětlení je tedy více.

*Zdroj: [www.hlinecko.cz](http://www.hlinecko.cz)*

Obec Kameničky leží na zeměpisných souřadnicích 15° 58' 30" E , 49° 44' 9" N. K obci patří ještě přilehlá část Filipov, nacházející se asi 2 km na severovýchod od Kameniček a část Ovčín, vzdálená o další necelý kilometr. Kameničky spadají pod obec s rozšířenou působností Hlinsko, které se nachází od obce ve vzdálenosti 6,7 km. Nejbližší větší města nedaleko Kameniček jsou město Svratka vzdálená 6,3 km a město Ždírec nad Doubravou, který už se nachází ve větší vzdálenosti od obce, a to 17,5 km. Mezi obce, které se nacházejí nedaleko Kameniček, patří už výše zmíněný Jeníkov, Chlumětín, Dědová, Svratouch, Hamry a jiné.

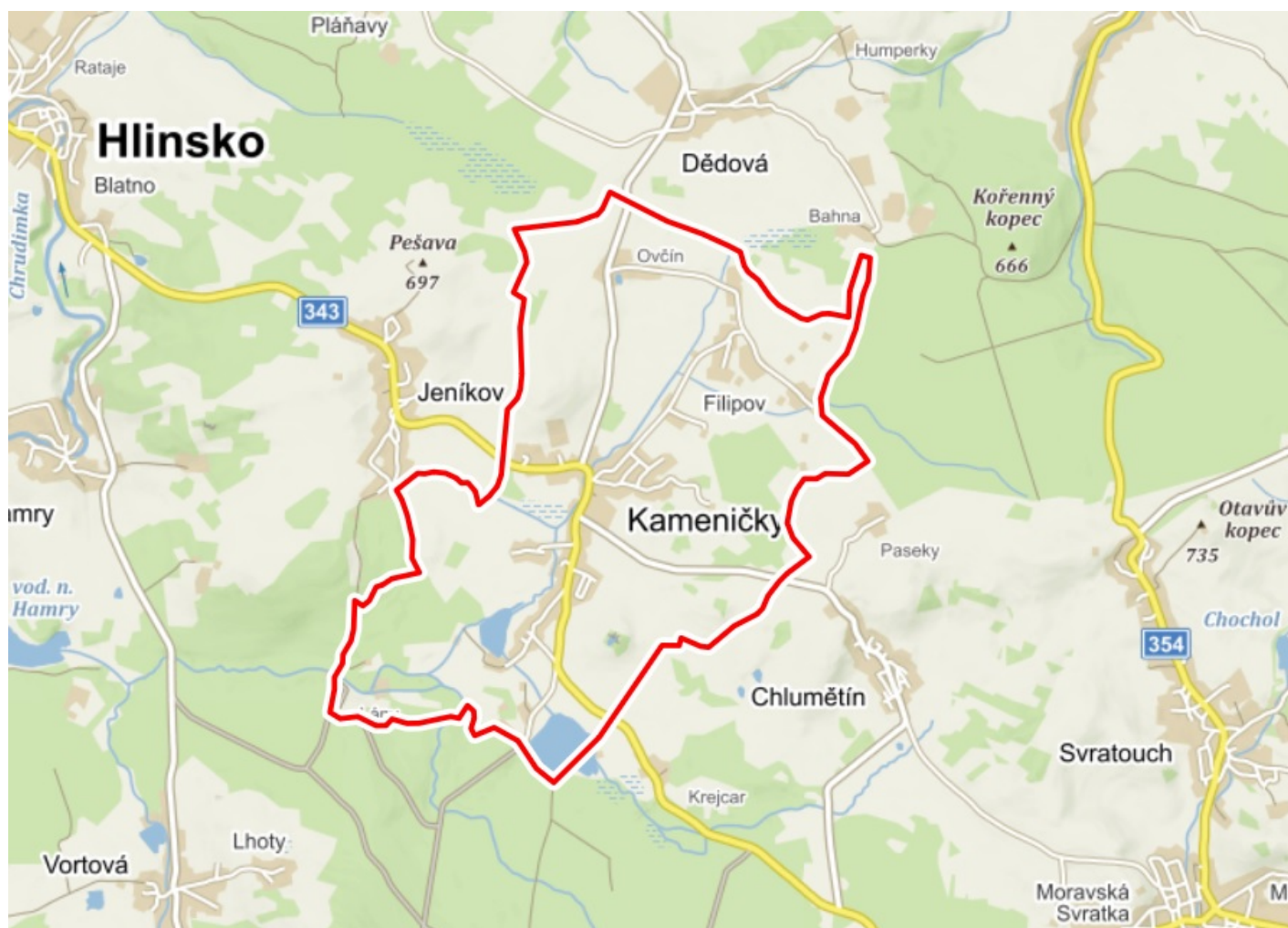
V roce 2001 se Kameničky staly Vesnicí roku České republiky. Obci dodává malebný ráz i několik speciálních staveb například roubené chalupy a domy s přilehlými usedlostmi z let okolo roku 1809.

**Celková plocha:** 782 ha

**Nadmořská výška:** 625 m. n. m.

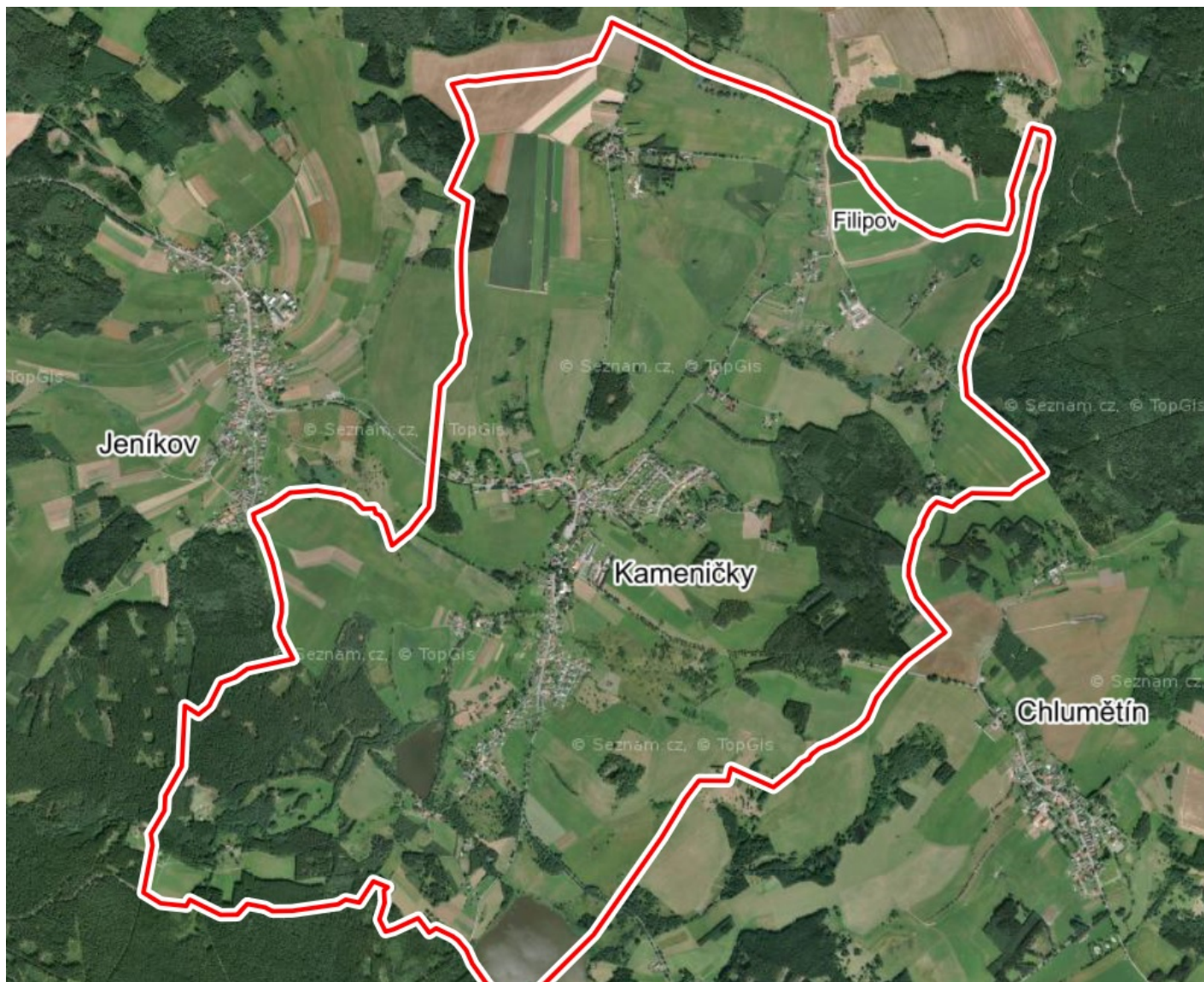
**Počet obyvatel:** 794 obyvatel

**Hustota zalidnění obce:** 100,69 obyv./km<sup>2</sup>.



Zdroj: mapa obce Kameničky z [www.mapy.cz](http://www.mapy.cz)



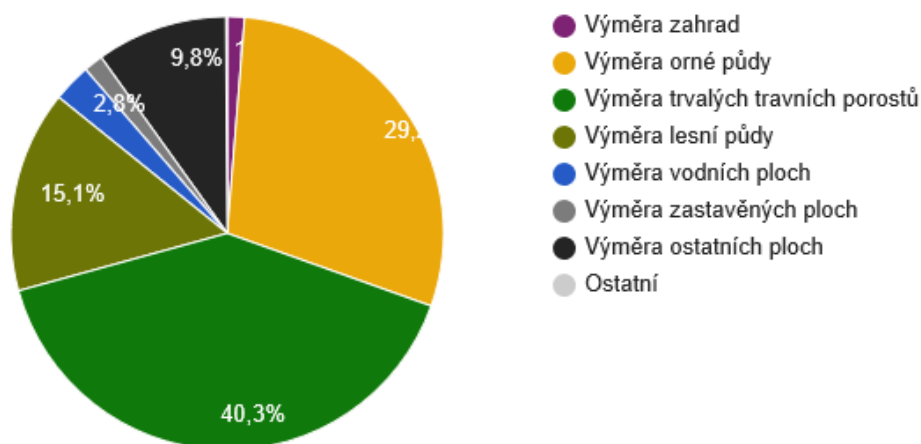


Zdroj: satelitní mapa obce Kameničky z [www.google.maps.cz](http://www.google.maps.cz)

### **Struktura využití půdy v obci Kameničky v roce 2017**

Koeficient ekologické stability vyjadřuje poměr mezi přírodně stabilními plochami (jako jsou lesy, zahrady atd.) a plochami zastavěnými či intenzivně zemědělsky obdělávanými (tzv. nestabilními). Vyšší hodnota koeficientu obecně značí příznivější stav, hodnota vyšší než 1 znamená vyváženou (stabilní) krajinu. V obci Kameničky dosahuje koeficient hodnoty 1,47 .

Největší výměru v podílu celkové výměry půdy zaujímá zemědělská půda 554,29 ha, hned za ní je orná půda s 228,20 ha. Méně zastoupena je výměra lesní půdy 117,94 ha a vodních ploch 22,26 ha. Celkový pohled na procentuální výměru ploch můžeme vidět níže v uvedeném grafu.



Zdroj: ČSÚ

## Vodní toky

Obec Kameničky se nachází na území s hojně se vyskytující vodní plochou. Mezi vodní plochy náležící ke Kameničkám patří řeka Chrudimka, Filipovský pramen, vodní plocha Groš a Krejcar.

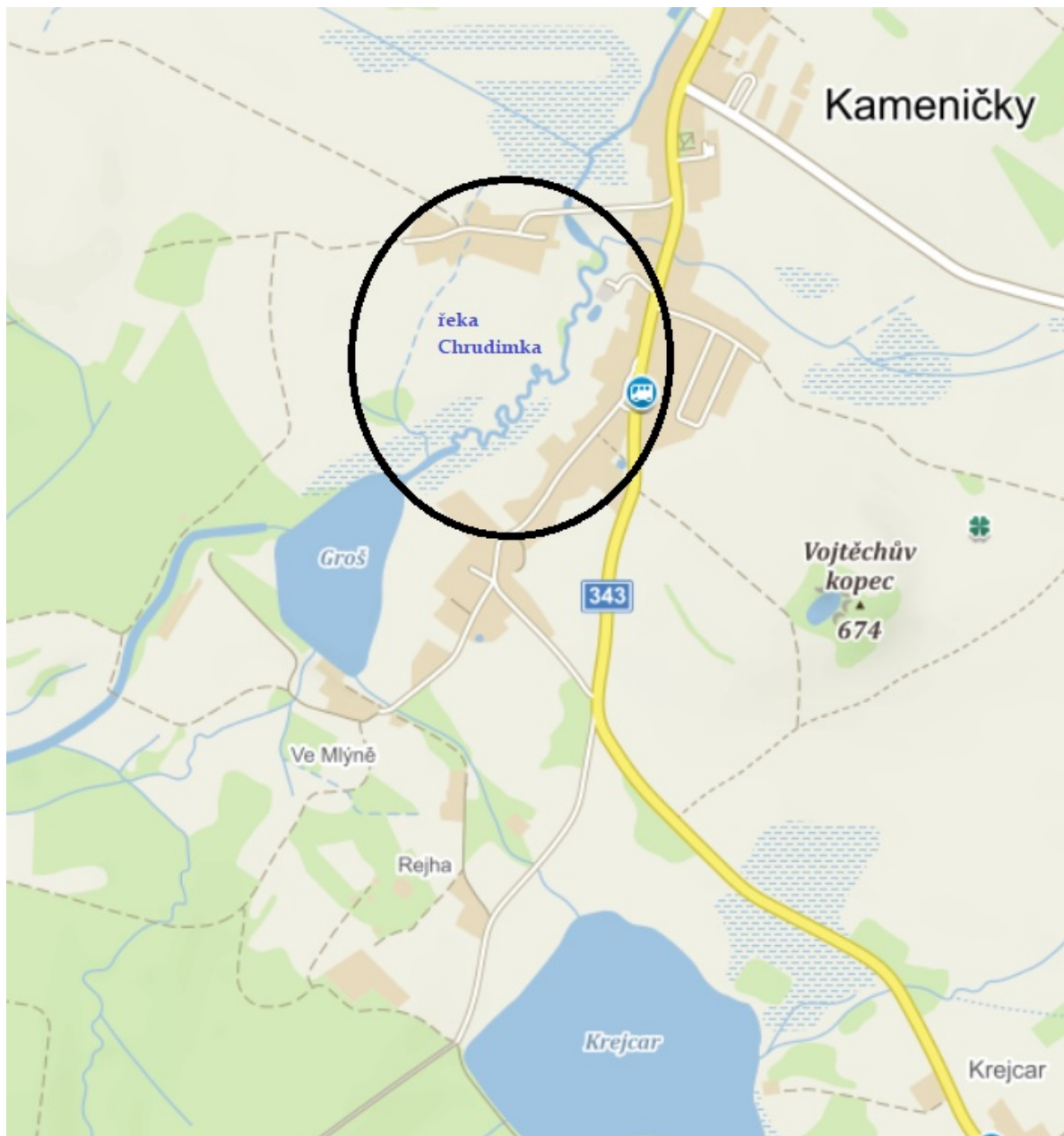
## Řeka Chrudimka

Chrudimka je řeka s délkou vodního toku 106 km a plochou povodí 867 km<sup>2</sup>. Jde o největší řeku ryze Pardubického kraje. Chrudimka pramení nad obcí Kameničky v krajinné oblasti Železné hory a ústí v Pardubicích v levostranném přítoku Labe. Tato řeka protéká přes dva horské celky, Českomoravskou vrchovinu a Železné hory.

Rozsáhlé prameniště s několika vodními prameny řeky se nachází v geomorfologickém okrsku Kameničská vrchovina a s rozvodnicí na vyvýšeninách železnohorského hřbetu s vrcholy Pešava, Dědovský kopec a další. Severozápadně od vrcholu leží hlavní pramenná zdrojnice řeky a v nadmořské výšce zhruba 705 m její nejvýše položený pramen s názvem Filipovský pramen. Pramen leží na okraji lesní lokality nad částí obce Kameničky Filipovem, a podle něj také získal svůj název. Filipovský pramen podzemní vody vyvěrá na katastrálním území obce Krouna.

Od roku 1978 je prameniště řeky v oblasti Kameniček součástí chráněné oblasti přirozené akumulace vod (CHOPAV) s názvem Žďárské vrchy s více zdrojnicemi a jejich prameny. CHOPAV je ve smyslu nařízení vlády ČR č. 40/1978 Sb. vymezeno shodně s Chráněnou krajinnou oblastí Žďárské vrchy.

Řeka Chrudimka vytváří v oblasti obce Kameničky i dalších míst kudy protéká, romantická zákoutí a také jednu zvláštnost, pro milovníky kuriozit. Chrudimka zde vytváří dva protisměrné soutoky nebo-li tzv. pirátství vodních toků, kdy pod Sečí načepovala vodu původně tekoucí do Doubravy.



Zdroj: mapa krajiny z [www.mapy.cz](http://www.mapy.cz)





Zdroj: mapa řek z [www.upload.wikimedia.org](http://www.upload.wikimedia.org)

### **Rybník Krejcar**

Jde o největší rybník na katastrálním území obce, nachází se asi 1 km od obce Kameničky. Rybník leží v údolní nivě Chlumětínského potoka, který se pod rybníkem vlévá do Chrudimky. Krejcar se nachází při jižním úpatí Vojtěchova kopce. V okolí rybníka jsou zachovány vlhké a rašelinné louky s četnými výskyty chráněných a ohrožených druhů rostlin a živočichů. Z historie rybníka můžeme uvést, že nedaleko od něj prý stával mlýn. Ve středověku se na tomto území nacházel systém rybníků. Rybník Krejcar se v té době nazýval "Starý". Do současnosti se dochovaly zbytky jeho dřívější - původní hráze. Krejcar má rozlohu 13 ha a hloubku max. 2 m. Je využíván jako chovný rybník pro ryby a v létě k rekreačnímu koupání pro obyvatele obce a okolí.





*Zdroj: [www.google.com](http://www.google.com) obrázky*

### **Rybník Groš**

V jihozápadní části Kameniček na řece Chrudimce je vybudován průtočný rybník Groš. Rybník je napájen nejenom řekou Chrudimkou, ale také bezpečnostním přelivem rybníku Krejcar. Povodňové průtoky jsou kapacitním bezpečnostním přelivem převáděny do řeky Chrudimky. Vzhledem ke konfiguraci terénu a objemu zadržované vody nehrozí extrémní průtoky, které by ohrožovaly zástavbu. Rybník má rozlohu 2,5 ha, je to druhý největší rybník v katastrálním území obce hned po rybníku Krejcar. Na rybníku jsou často pořádány závody rybářů v lovení ryb.



Zdroj: [www.google.com](http://www.google.com) obrázky

### **Přírodní rezervace Volákův kopec**

Jde o nejnvýše položené místo celého Chrudimska. Soutokem bystřin mezi Filipovem a Kameničkami, zhruba 500 m nad monitorovací stanicí povrchových vod (PLA 338) Českého hydrometeorologického ústavu v říčním 104,2 km v profilu Chrudimky, vzniká průtokem vydatnější potok. V průtoku Kameničkami přibírá vodu z dalších zdrojnic řeky. Z Jeníkovského potoku s pramenem pod vrcholem Pešavy a levostranného přítoku bezejmenné vodoteče, vznikají odvádějící vodou mokřady a vlhká luka s názvem Volákův kopec. Jde o přírodní rezervaci na území obce Kameničky. Původně se tento malebný kopec nazýval Vojtěchův kopec, ale v malířské tradici je nazýván Volákovým především díky malíři A. Slavíčkovi.

Jde o přírodní rezervaci chráněnou od 1.12.1990, a to především z toho důvodu, že se zde vyskytuje tetřevka a oblast patří k botanické lokalitě. Místo se nachází v nadmořské výšce 630 - 685 m a zaujímá rozlohu 87,65 ha. Celá rezervace se nachází na Kameničské vrchovině. Na vrcholu kopce je zatopený žulový lom po těžbě kamene. Nachází se zde podloží území s biotitickou rulou a migmatity svrateckého krystalinika a písčité sedimenty s jílovitými vložkami křídového cenomanu. Okolí jezírka je zalesněné, obyvatelé ho využívají k odpočinku a v létě ke koupání a k procházkám.






Zdroj: [www.google.com](http://www.google.com) obrázky

Na tomto místě se daří především vlhkomilným a rašeliništním druhům rostlin. Mezi vzácnou flóru, kterou zde můžeme obdivovat, patří například prstnatec májový, suchopýrek alpský, zábělník bahenní, klikva bahenní aj. Na místech rašelinných luk se vyskytuje i chráněná masožravá rostlina rosnatka. V okolí Volákova kopce si krajina zachovala svůj původní ráz. Střídají se tu skupiny bříz a jeřábů.



Suchopýrek alpský

Zdroj: [www.biolib.cz](http://www.biolib.cz)



Klikva bahenní

Zdroj: [www.bohemiaorientalis.cz](http://www.bohemiaorientalis.cz)

Z fauny je zde největší vzácností tetřívka obecná, který se zde ale už vyskytuje pouze na jednom místě a jde o zbytkovou populaci. Toto místo obývají různé druhy bezobratlých, dále obojživelníci zastoupeni skokanem hnědým, ropuchou obecnou a různými druhy ptactva a savců jako např. lasice kolčava a občas sem také zavítá za potravou netopýr ušatý.

Na tomto území také probíhaly výzkumy a nyní pokračuje vědecký výzkum ekologicky vhodného obhospodařování luk pramenné oblasti navazující na dřívější projekty, jako byl „Projekt Kameničky“, zpracovaný v rámci mezinárodního programu UNESCO „Člověk a biosféra“. Přírodní rezervace je

zpřístupněna naučnou vlastivědnou stezkou Krajem Chrudimky.

Zdejší kraj se proslavil nejen díky obrazům impresionisty Antonína Slavíčka, ale také díky natáčení české pohádky Lotrando a Zubejda.

### **Historické souvislosti**

První zmínka, která se o obci Kameničky dá dohledat, pochází z roku 1350 a týká se zdejší farnosti. Vesnice Kameničky měla v dávných dobách výsadu vlastní rychty. Od starodávna osada, stejně jako většina území v okolí, náležela do panství pod hradem Rychmburk. Podle památných knih se na dnešním území obce dříve nacházel městys s farním kostelem, s názvem Soukenná Kamenička. Nejspíše po třicetileté válce byla osada zpusťována, obyvatelstvo uteklo do přilehlých osad a krajina ležela ladem a zpustla. Po nějaké době bylo místo osídleno znovu, a to obyvateli Lán, kteří sem přišli až po založení železné hutě. V návesním rybníku se dokonce našly i pozůstatky domů a kordy. Po roce 1753, kdy obec získal Filip Kinský, došlo v tomto kraji k hospodářskému rozkvětu. Zakládaly se nové dvorce a ovčiny. Z panského ovčína založeného ve druhé polovině 18. století vznikla osada Ovčín. Nákladem Filipa Kinského bylo postaveno také několik církevních staveb, ať už jde o kostel či sochy svatých. Historickou obživou dřívějšího obyvatelstva byla především výroba železa, tkalcovství a podhorské zemědělství. Škola se zde připomíná již v polovině 18. století, roku 1873 byla postavena nová jednopatrová školní budova. Koncem 19. století měla obec přes 1200 obyvatel a 190 stavení.



*Zdroj: [www.google.com](http://www.google.com) obrázky*



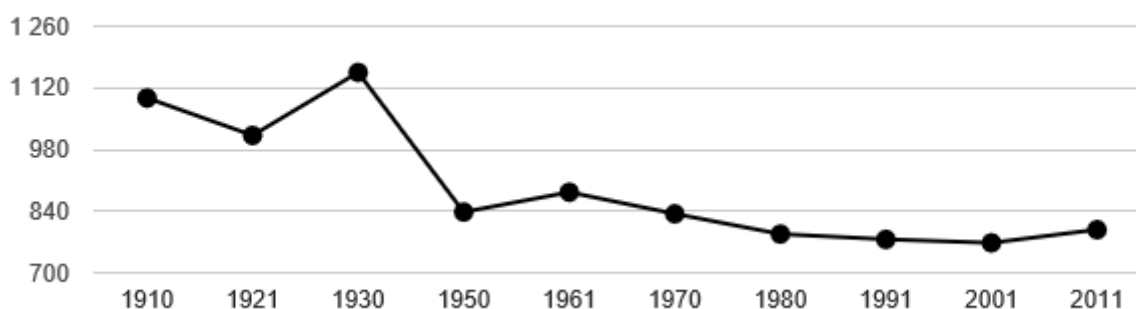
## 2. Obyvatelstvo

### Obyvatelstvo

Podle všech informací, které se dají zjistit na Českém statistickém úřadu, je poslední údaj o počtu obyvatel obce Kameničky 788, a to z roku 2017. Podle pohlaví je stav v obci téměř vyrovnaný, mužů zde žilo v roce 2017 391 a žen o pouhých 6 více. Podle aktuálních informací z obce má nyní obec 794 obyvatel. Podle grafů níže vidíme, jak se postupně snižoval a v dnešní době nadále snižuje počet obyvatel v obci, což může částečně souviset s tím, že se lidé stěhují více do měst, než aby zůstávali na vesnicích. Co se týká víry jsou obyvatelé, kteří uvedli své vyznání při sčítání lidu v roce 2011, převážně katolíci. V přibližně stejném množství obyvatelé své náboženství neuvedli vůbec. Počet sňatků a rozvodů v obci je téměř vyrovnaný, jde průměrně o 4 sňatky do roka a 5 rozvodů, ale tato otázka je více individuální. Běžný trend v ČR je takový, že roste počet sňatků, ale také každoročně roste počet rozvodů. Jako nejčastěji uvedenou národnost při sčítání lidu občané uvedli českou národnost, velice malé množství obyvatel uvedlo také národnost moravskou, slovenskou, romskou a ukrajinskou, ale šlo pouze o jednotlivce.

### Dlouhodobý vývoj počtu obyvatel obce Kameničky od roku 1910

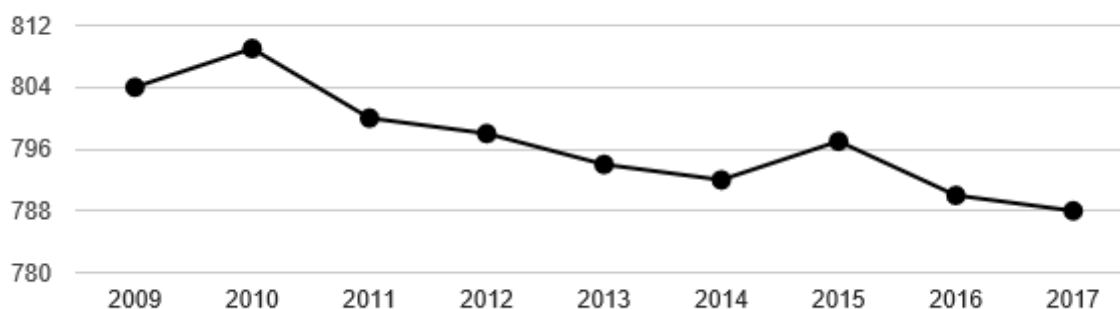
Podle grafu níže je patrné, že se počet žijících obyvatel v obci Kameničky z historického hlediska drží od roku 1980 v podobné výši. Před rokem 2011 došlo k mírnému nárůstu obyvatel.



Zdroj: ČSÚ

### Vývoj počtu obyvatel obce Kameničky v letech 2003 - 2017

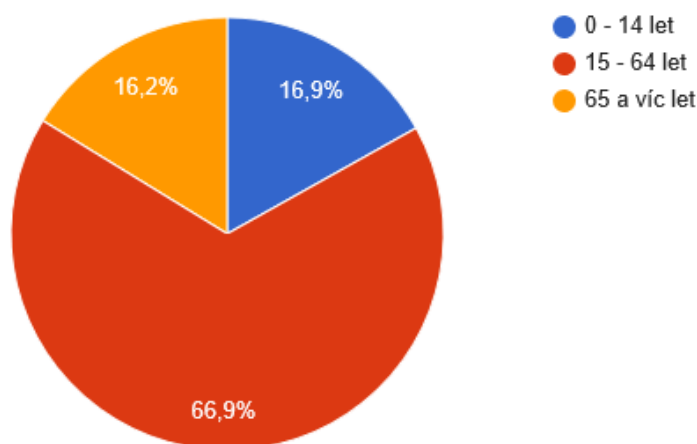
Graf níže nám ukazuje vývoj počtu obyvatel v nedávné minulosti. Na grafu je jasně patrné, že po roce 2015 dochází k postupnému pomalému úbytku obyvatel obce. Stejně jako tomu je v dalších obcích v celé České republice, dochází k tomu, že se většina obyvatel, především mladých, stěhuje z obcí a vesnic do měst, kde mají především více pracovních příležitostí. Tím dochází k tomu, že se počet obyvatel obcí postupně snižuje. Tento negativní trend také potvrzuje počet vystěhovalých obyvatel obce v počtu 16 osob.



Zdroj: ČSÚ

### Věková struktura obyvatel obce Kameničky v roce 2017

Průměrný věk obyvatel se pohybuje okolo 40 let. Téměř totožnou hodnotu průměrného věku si obyvatelé obce drží už několik let za sebou. Podle poznatků ČSÚ od roku 2013, kdy průměrný věk obyvatel obce byl 39,4 let, se postupně pomalu zvyšuje až k aktuálnímu věku 40 let. Nejvíce obyvatel, jak je z koláčového grafu patrné, je v produktivním věku. Počet obyvatel, kteří mají více než 65 let je téměř vyrovnaný počtu dětí do 14 let žijících v obci. Tento trend je opět podobný jako v dalších obcích naší země. Počet mužských obyvatel ve věku 15-59 je 248, kdežto počet žen ve stejném věku je 226.



Zdroj: ČSÚ

### Změna počtu obyvatel a věkové poměry v obci Kameničky

Obec	2009	2010	2011	2012	2013	2014	2015	2016	2017
Kameničky	804	812	796	794	788	786	794	784	782
Hlinsko									
Okres									
Česká republika									

V tabulce výše můžeme porovnat počty obyvatel ve srovnání s Hlinskem, což je pro obec Kameničky obec s rozšířenou působností a také můžeme vidět srovnání s přilehlým krajem, okresem a s celou Českou republikou. Tabulka nám ukazuje, jak se mění skladba obyvatel v letech z hlediska stáří.

Zdroj: ČSÚ

## Vzdělanostní struktura obyvatel obce Kameničky v roce 2011

Na grafu, který nám popisuje vzdělání obyvatel, můžeme vidět, že největší počet občanů má ukončenou střední školu bez maturity, tedy vzdělání ukončeno získáním výučního listu. Další nejpočetnější skupinou jsou obyvatelé bez vzdělání nebo se základním vzděláním, kde jsou nejčastěji děti školou povinné, které zatím pokračují ve studiu a jejich docházka není dosud ukončena. Vzhledem k menšímu počtu obyvatel v obci Kameničky se dá vzdělanostní struktura považovat za průměrnou.

Tyto údaje se s časem proměňují, jak roste touha lidí po kvalitním, vyšším vzdělání a lepší práci. Aktuální informace za roky 2017, 2018, 2019 budeme ale vědět až po sečtení všech informací po dalším sčítání lidu.

Se vzdělaností úzce souvisí také zaměstnání a ekonomická aktivita. V obci Kameničky je přibližně 406 osob neaktivních, kam zahrnujeme nejenom obyvatele v důchodovém věku, ale také žáky a studenty škol, kteří zatím nejsou zaměstnáni. Mezi ekonomicky aktivní řadíme osoby, které jsou buď zaměstnány nebo působí na živnostenský list, těchto aktivně pracujících lidí žije v obci Kameničky 382, kde o něco větší číslo tvoří pracující muži, což je logické, když vezmeme v potaz, že většinou jsou na mateřské dovolené ženy v produktivním věku.



Zdroj: ČSÚ

## 3. Hospodářství

### Hospodářství

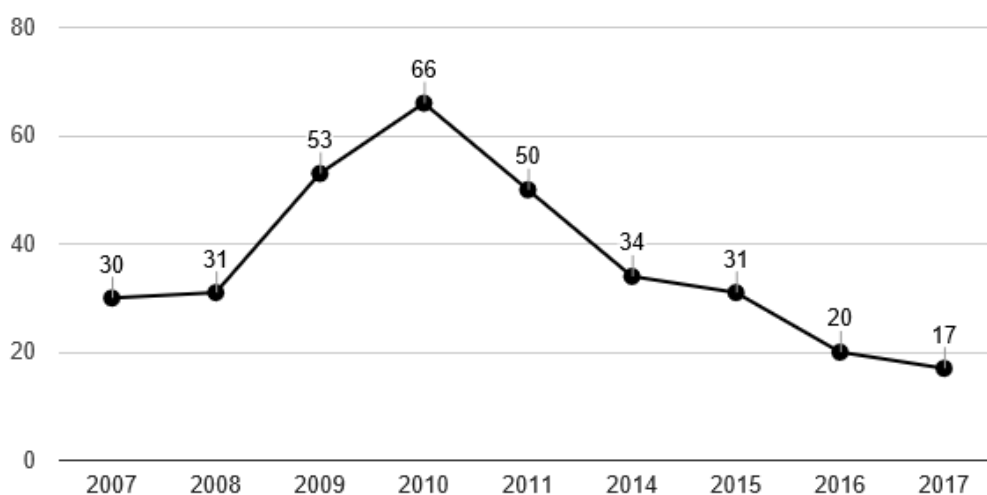
Obec Kameničky patří mezi menší obce s menším počtem obyvatel, z čehož vyplývá, že tato obec nebude bohatá na velké či střední podniky. V obci se ale i přes to nacházejí nějaké podniky a několik desítek podnikatelských subjektů, ať už jde o stavební, distributorské, kovoobraběčské a jiné firmy s dalším zaměřením.

Ekonomická situace v obci je průměrná. Jak je dále z grafů patrné, nezaměstnanost má klesající průběh. Větší podíl je obyvatel, kteří vyjíždí z obce za prací než těch, kteří by byli zaměstnáni přímo v obci. Vyjíždějících obyvatel je ze 788 osob 150 pracujících. Naopak do obce dojíždí za prací pouze 23 lidí (údaj z roku 2017).

### Vývoj počtu nezaměstnaných osob

Stejně jako celkový trend v ČR, tak i v obci Kameničky se počet nezaměstnaných osob snižuje, protože v dnešní době je trh práce doopravdy bohatý na nové pozice a firmy hojně poptávají pracovníky, kterých se jim nedostává. Podle grafu níže můžeme vidět postupný trend ve snižujícím se počtu nezaměstnaných. Počet zaměstnaných osob se tedy mění každým dnem s rostoucí poptávkou na nové zaměstnance. V době, kdy probíhalo sčítání a sbírání dat, bylo v obci 17 nezaměstnaných osob.

Velkým problémem mohou být dlouhodobě nezaměstnaní obyvatelé, kteří se mohou cítit sociálně vyloučení, a návrat do zaměstnání se pro ně může stát složitým. Jak je výše uvedeno, v dnešní době klesá počet nezaměstnaných, ale i tak se nějakí nezaměstnaní obyvatelé najdou. Čím déle je nezaměstnaný bez práce, tím menší má naději nalézt novou práci. Je pravdou, že ne všichni nezaměstnaní nechtějí pracovat. Vedle těch, kterým se pracovat nechce, jsou dlouhodobě nezaměstnanými např. občané předdůchodového věku, občané s nízkou kvalifikací, občané s nějakými zdravotními problémy či absolventi s čerstvě ukončenou školou bez praxe a bez zkušeností.



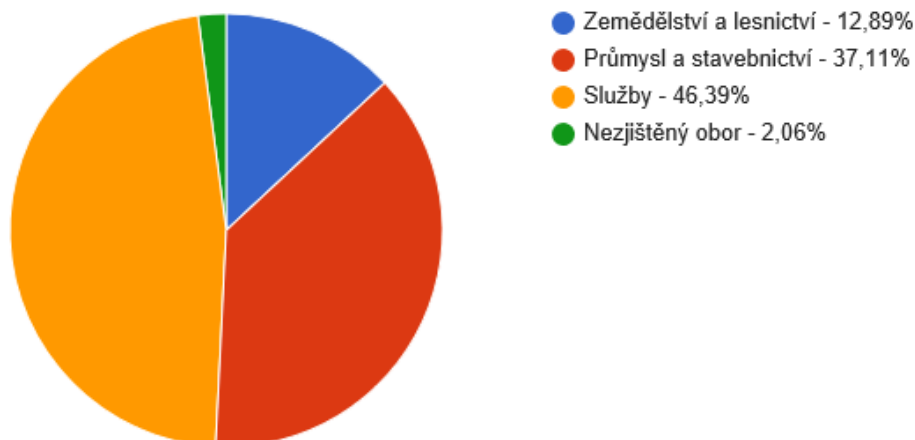
Zdroj: ČSÚ

### Struktura podnikatelských subjektů podle odvětví v obci Kameničky v roce 2016

Z grafu níže je patrná struktura podnikatelských subjektů v obci. Podle grafu níže je patrné, že nejvíce firem podniká ve službách, celých 46,39%, což je například masér, nehtové studio a jiné. Další nejpočetnější odvětví podnikatelských subjektů se nachází v průmyslu a stavebnictví celých 37,11%. Na třetí pozici se drží zemědělství a lesnictví s necelými 13%. V obci je možné využít například tyto firmy: autocentrum, plynoservis, truhlářství, klempířství a pokrývačství, chovatelské potřeby, tesařské potřeby,



inženýrské práce, kožešnictví, službu znaleckých posudků, pečovatelské služby, kadeřnictví, masáže, pedikúru, pohostinství, ubytování a další.



Zdroj: ČSÚ

#### Struktura zaměstnanosti v obci Kameničky podle odvětví v roce 2011 (%)

V tabulce níže můžeme vidět srovnání obce Kameničky nejenom ve srovnání s nejbližším větším městem, jakým je ORP Hlinsko, ale také v celkovém pojetí s Pardubickým krajem i celou republikou v otázce zaměstnanosti v odvětví. Ve srovnání se zbytkem republiky je v Kameničkách zaměstnáno více obyvatel v zemědělství a lesnictví, a to především proto, že v obci chybí průmyslové firmy. Z toho důvodu je větší podíl lidí zaměstnaných v zemědělství. V Kameničkách jde především o chov ovcí a skotu a také o údržbu trvalých travních porostů. Ve srovnání s Hlinskem sice procentuálně zaostává v průmyslu, ale ve srovnání s celou republikou je na tom obec mnohem lépe. Co se týká služeb, jsou na tom Kameničky lépe než Hlinsko, a to možná z toho důvodu, že je obec velmi dobře občansky vybavena a může zde být menší poplatek za pronájem komerčních prostor. Můžeme zde navštívit lékaře, pečovatelský dům, obchod s potravinami a různé služby jmenované výše.

	Zemědělství a lesnictví	Průmysl a stavebnictví	Služby
<b>Kameničky</b>	4,44%	40,53%	42,31%
<b>HLINSKO</b>	4,26%	44,16%	38,90%
<b>Pardubický kraj</b>	3,92%	37,32%	48,01%
<b>ČR</b>	2,74%	32,23%	53,87%

Zdroj: ČSÚ

## 4. Infrastruktura

### Infrastruktura

## **Technická infrastruktura**

Technická infrastruktura určuje kvalitu území, ale udává i potřebné informace pro podnikatelské záměry. Zdokonalováním technického stavu inženýrských sítí se výrazně zvyšuje komfort života obyvatel na území. Naopak nedostatky v technické infrastruktuře kvalitu života obyvatel významně omezují. Vzhledem k tomu, že obec Kameničky není moc velká, jsou zde služby umístěny kousek od sebe. Obec je na tom v tomto ohledu celkem dobře.

Obec Kameničky má vytvořen Územní plán obce, a to z října 2017. Územní plán byl vytvořen v souladu s požadavky kraje i obce. Cílem vytvoření Územního plánu je chránit a rozvíjet přírodní, civilizační a kulturní hodnoty území, včetně urbanistického, architektonického a archeologického dědictví.

## **Zemní plyn**

Obec je plně plynofikována.

## **Kanalizace**

Obec je vybavena kanalizačním systémem a čističkou odpadních vod. Do přilehlých částí Filipova a Ovčín je potřeba kanalizaci ještě zavést.

## **Zásobárna pitné vody**

V obci je zaveden veřejný vodovod z vlastního zdroje. Je v plánu rozšířit vodovod také do části Filipov, kde je nyní řešen individuálně.

V roce 2018 v obci probíhal hydrogeologický průzkum s vrty. V letošním roce 2019 by měla být také posílena vodárenská soustava napojením vrtu KAM-2 na vodojem.

## **Elektrická energie**

Obec je plně elektrifikována.

## **Veřejná hromadná doprava**

Na území Kameniček funguje hromadná autobusová doprava s několika zastávkami v obci i v části Filipov. Autobusové spojení do Hlinska je podporováno několikrát za den. V dopravní špičce jde o spoje každou hodinu, v některých úsecích dne je doprava na tomto spojení méně častá, což je problematické pro pracující obyvatele, kteří dojíždí do práce a z práce brzy ráno a později večer. Spojení do Svratky je autobusovou dopravou také podporováno, ale už je méně časté. V obci není možnost využít vlakovou dopravu.

## **Nakládání s odpady**

Obec svým občanům nabízí možnost odvozu bioodpadu rostlinného původu. V obci jsou přistaveny kontejnery a tento bioodpad je jednou týdně svážen Technickými službami Hlinsko, s.r.o. Obec podporuje třídění odpadů v obci, ať už informací na svých webových stránkách, tak přistavením kontejnerů na různý odpad k jeho třídění. Obyvatelé mohou využít kontejner na použité šatstvo a v průběhu letošního roku 2019 by měl být pro občany přistaven i kontejner na elektro odpad. V obci tedy probíhá pravidelný svoz veškerého odpadu, který je podporován Technickými službami Hlinsko s.r.o. a tato služba je hrazena z rozpočtu obce.

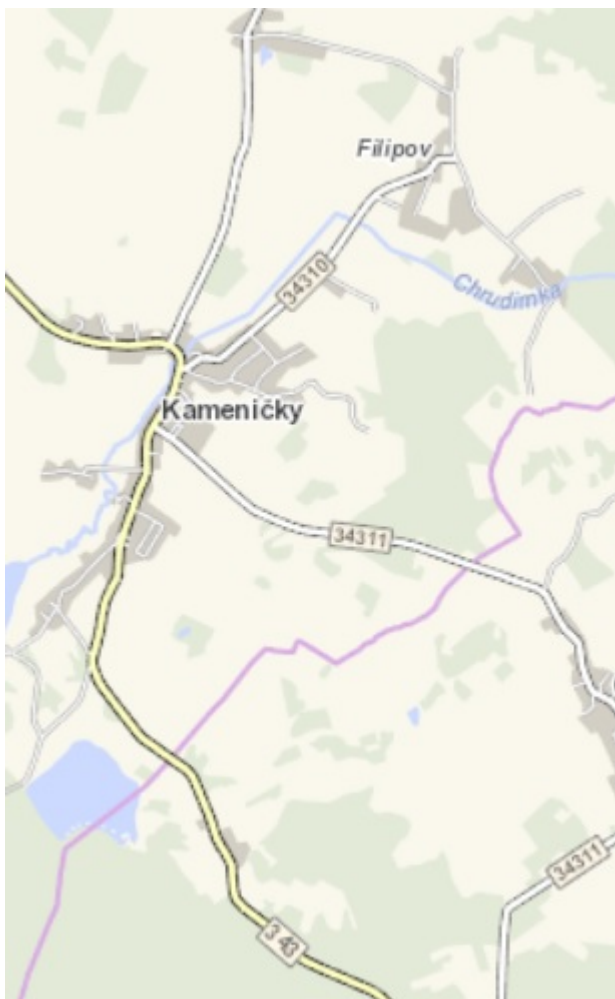
V obci také probíhá pravidelný svoz železa a větví. Dvakrát do roka je také prováděn svoz nebezpečného

odpadu, který je oznámen občanům dopředu.

## Dopravní infrastruktura

Obec Kameničky se nachází na silniční síti tvořenou silnicemi II/343 (Hlinsko – Svatka) a silnicemi III/3439 (Kameničky – Dědová), III/34310 (Kameničky – Filipov) a III/34311 (Kameničky – Chlumětín).

Zástupci obce se každým rokem snaží zlepšovat kvalitu místních komunikací v obci. V roce 2018 bylo provedeno několik oprav těchto komunikací.



Zdroj: výřez mapy ŘSD ČR z [www.rds.cz](http://www.rds.cz)

## 5. Vybavenost obce

### Vybavenost obce

Obec Kameničky není nijak malá vesnička, nejde ale ani o velkou obec. Kameničky jsou velice dobře vybaveny z pohledu občanské vybavenosti. Celkový počet domů v obci podle sčítání lidu z roku 2011, je 271 domů a obydlených je 191. Tento údaj je v dnešní době už ale jiný. V obci je k dispozici pobočka pošty, která zde pracuje 5 krát v týdnu v různých časových intervalech. V obci jsou k dispozici pohostinská a restaurační zařízení. Ubytování turistů je možné pouze v chatách a pronajímaných rekreačních domech.

## Domovní a bytový fond v obci Kameničky dle SLDB 2011

V tabulce níže můžeme vidět celkový počet domů ve srovnání s celou republikou, také můžeme vidět, jak je na tom obec nebo spíše rodinné domy s připojením k internetu z procentuálního hlediska. Údaj pochází z roku 2011.

<b>Počet domů</b>	271
<b>Počet obydlených domů</b>	191
<b>Podíl obydlených domů</b>	70,48%
<b>Podíl obydlených domů v ČR</b>	83,40%
<b>Počet rodinných domů</b>	184
<b>Podíl rodinných domů</b>	67,90%
<b>Podíl rodinných domů v ČR</b>	72,18%
<b>Podíl bytových domácností vybavených počítačem a připojením na internet</b>	56,68%
<b>Podíl bytových domácností vybavených počítačem a připojením na internet v ČR</b>	53,00%

Zdroj: ČSÚ

## Vývoj bytové výstavby v obci Kameničky v období 2009 - 2015

Tato tabulka nám ukazuje situaci s vystavěnými či dokončenými byty. V obci Kameničky dochází k pomalému rozvoji, co se týká výstavby bytových domů. Ve srovnání s dřívějšími lety má výstavba zvyšující se tendenci. Tato situace je zapříčiněna tím, že se obec snaží připravovat nové pozemky a parcely k výstavbě rodinných domů, došlo ke zhotovení Územního plánu obce a celkově se zástupci obce snaží o celkový rozvoj Kameniček.

	2009	2010	2011	2012	2013	2014	2015
<b>Počet dokončených bytů</b>	1	6	3	8	2	1	3
<b>Počet dokončených bytů v přepočtu na 1000 obyvatel v kraji</b>	3,11	3,16	2,46	2,48	1,98	1,93	2,12
<b>Počet dokončených bytů v přepočtu na 1000 obyvatel v ČR</b>	3,68	3,48	2,76	2,75	2,40	2,27	2,38

Zdroj: ČSÚ

## Školství a vzdělání

Zmínky o škole jsou zde známy již v polovině 18. století, kdy byla roku 1873 postavena nová jednopatrová školní budova. V dnešní době v obci funguje mateřská škola i základní škola od 1.- 9. stupně povinné školní docházky. Škola je vybavena školní družinou a jídelnou. Mezi lety 2001-2007 došlo k dovybavení příslušenství školy a k mnohým rekonstrukcím. ZŠ a MŠ se hojně zapojuje do všelijakých soutěží a akcí konaných pro své svěřence. Nyní školu i školku navštěvuje dohromady 150 žáků z obce a přilehlého okolí.

## Zdravotnictví



V obci Kameničky mají občané k dispozici praktického lékaře, a to 1 krát za 14 dní. Dětského lékaře a službu stomatologů občané v obci k dispozici nemají, musí za ním dojíždět do Hlinska. V obci je také k dispozici pečovatelská terénní služba. Tato služba poskytuje osobám ve věku od 40 let, jež mají sníženou soběstačnost z důvodu věku, chronického onemocnění nebo zdravotního postižení, pomoc při každodenních úkonech a povinnostech. V pečovatelském domě je 5 bytů. V obci jsou nabízeny také služby maséra.

### **Kulturní vyžití**

V obci si zakládají na konání kulturních akcí a celkově na kulturním vyžití svých občanů. Jsou zde hojně pořádané výstavy nejenom obrazů ale i fotografií. Často zde také účinkují umělci s hudebním vystoupením a koncerty nejenom vážné hudby. V obci také probíhají společné akce pro obyvatele, ať už jde o káčení máje, dětské karnevaly, dětské dny, společné zpívání, představení divadelního ochotnického kroužku a další.

### **Sport a volnočasové aktivity**

V obci jsou aktivní různé sportovní celky, ať už jde o Sbor dobrovolných hasičů, Orel, Skaut či FK Kameničky. Občané i návštěvníci obce mohou volně využít ke sportovnímu vyžití hřiště, dětské hřiště a venkovní posilovnu. Pravidelně tady také probíhají pohybové aktivity pro zájemce, jde např. o pilates. Často jsou zde také pořádány různé turnaje v nějaké sportovní disciplíně, ať už jde o stolní tenis, hokej či jiný sport, a to často s charitativním podtextem.

Kolem Kameniček je také zbudována naučná stezka s názvem Krajem Chrudimky, při jejímž projetí návštěvníci zavítají do přírodních i kulturně zajímavých míst. Stezka je dlouhá 82 km a je na ní 31 zastavení s informačními tabulemi. Stezka začíná na místě, kde vyvěrá pramen řeky Chrudimky na povrch (Filipovský pramen) a končí ve městě Chrudim.

V obci lze také využít k projíždkám na kole či inline bruslích místní cyklostezku. V roce 2018 zde bylo instalováno osvětlení pro větší bezpečnost cyklistů a chodců za zhoršené viditelnosti.

### **Farnost a kostel**

V obci se nachází kostel Nejsvětější Trojice, v roce 1763 byl původně dřevěný kostel zbořen, poté vystavěn v letech 1764-1766 nový. V roce 1830 byla ke kostelu přistavěna věž. V letech 1945-1950 byl kostel opravován do dnešní barokní podoby. V kostele probíhají pravidelné bohoslužby, které jsou hojně navštěvované.



Zdroj: [www.atlasceska.cz](http://www.atlasceska.cz) obrázky

Ke kostelu patří také neorenesanční fara z roku 1855. S pobytem Antonína Slavíčka v Kameničkách a jeho návraty do milované obce je spojena právě tato fara. Tady dnes najdeme **Galerii Antonína Slavíčka**. Vévodí jí originální divadelní opona, kterou malíř vytvořil pro místní ochotníky. Galerie je otevřená během prázdninových měsíců. V budově fary je umístěna také farní a místní knihovna, která je k dispozici občanům obce.

V obci se také nachází místní hřbitov. Pohřbívá se zde od počátku 20. století, dříve se hřbitov nacházel u kostela a pohřbívalo se tam. Zde můžeme najít hroby lidí, kteří jsou nějakým způsobem spjati s malířem Slavíčkem či spisovatelem Raisem, například malíři J. Sodomka, J. Dvořák či Karel Wagner. Také zde můžeme najít hroby jugoslávských partyzánů, jako je například Džuro Malienčevič.

Za zdí kostela je pro místní obyvatele a samozřejmě i pro návštěvníky vystavěna Křížová cesta. Z žulových podstavců a kovových výkovek s reliéfem křížové cesty, je vytvořena Kalvárie, kterou si sami občané vybrali při veřejné schůzce a diskuzi. Je tak za kostelem vytvořen pěkný prostor pro procházky a trávení volného času a relaxaci. Autorem cesty je umělecký kovář Pavel Tasovský.

V Kameničkách sídlí Nadace sv. Františka z Assisi, a to v domě po zemřelém faráři. Tato nadace si klade za cíl pomáhat potřebným. Nadace byla založena k trvalé službě veřejně prospěšnému účelu, kterým je materiální, finanční a morální podpora osob, nacházejících se v krajní nouzi, ochrana nenarozeného života a propagace nekonzumního způsobu života podle křesťanských ideálů svatého Františka z Assisi. Proto jsou členové všech orgánů Nadace zavázáni vykonávat tuto službu nezištně a bezplatně.

## Sakrální stavby Kameniček a okolí

Poblíž kostela se nachází několik soch, které jsou zapsány v seznamu kulturních nemovitých památek. Jde o sochu sv. Floriána z roku 1779, sochu sv. Jana Nepomuckého z roku 1723 a kamenný kříž s reliéfem Madony. Tyto sochy dříve tvořily jeden celek, dnes jsou rozděleny na jednotlivá díla.

K obci Kameničky patří také část Filipov, kde můžeme najít další sakrální památky menšího významu. Jde o kamenný kříž a kapličku zasvěcenou Nanebevzetí Panny Marie.



Zdroj: [www.google.cz](http://www.google.cz) obrázky

## Památníky obce

Na území obce Kameničky se nachází 2 busty a jeden památník. Jedna busta je věnována Karlu Václavu Raisovi, který napsal román s dějem zasazeným do obce Kameničky. Svým dílem sem přilákal i malíře Antonína Slavíčka, který má bustu kousek od něj u místní fary. Jsou to dvě nejvýznamější osoby, díky nimž se dostala obec do povědomí zbytku republiky.



Zdroj: [www.pardubice.rozhlas.cz](http://www.pardubice.rozhlas.cz) obrázky

Na území obce se také nachází pomník obětem I. světové války. K pomníku byla později přemístěna památní deska obětem II. sv. války, a to v roce 1999. Předtím byla deska součástí památníku, který tvořil velký neopracovaný balvan umístěný v roce 1985 na návsi. Památník byl odhalen ku příležitosti 40. výročí osvobození ČSSR Sovětskou armádou, jako projev úcty obětem II. světové války a partyzánského hnutí v obci Kameničky.





Zdroj: google.cz obrázky

V okolí obce je možné relaxovat na vyhrazených a upravených vyhlídkových a odpočinkových místech za obcí.


## Proslavení obce

Obec se do povědomí zbytku republiky dostala především díky dvěma umělcům, spisovateli Karlu Václavu Raisovi a malíři Antonínu Slavíčkovi, jak už je zdůrazněno výše.

## Karel Václav Rais

Je jedním z představitelů českého literárního realismu a tvůrců tzv. venkovské prózy. Svým dílem navazoval na B. Němcovou, Nerudu, Háľka a Světlou. Spoluzaložil a posléze i spoluredigoval beletristický časopis Zvon. Jeho román "Západ" je zasazen do obce Kameničky i s místními obyvateli. Na hřbitově lze nalézt i hroby postav tohoto románu, jako je hrob učeného pana faráře Parduse - Kalouse. Některé postavy vystupující v románu "Západ" jsou osoby, se kterými se K.V. Rais setkal při svém pobytu a práci v Kameničkách. Západ působil mohutně na své čtenáře. Dokladem je především Mistr Antonín Slavíček, kterého přivedl do Kameniček právě Rais svým Západem. Na ZŠ Kameničky je umístěna památní deska tomuto spisovateli a básníkovi. Raisovo dílo má i dnes velký význam. Tento autor je stále živý a žádoucí našemu národu a plně zasluhuje upřímné vzpomínky. Další Raisova díla, která vznikla v tomto kraji jsou "Listy z české kroniky", "První květy", "Doma", "České pohádky o Kristu Pánu", "Obrázky od nás", "Vzkazy

vlastenecké", "Obrázky veršem", "Z vlasařských pamětí", "Školác", "Pro číslo", "Poslední radosti", "Matka a děti", "Špačci", "Pinkavův svátek" a "Smrt na samotě".



Zdroj: [www.cs.wikipedia.org](http://www.cs.wikipedia.org)

## Antonín Slavíček

Český impresionistický malíř, představitel vrcholného českého umění kolem roku 1900, který vyšel z odkazu náladového realismu, ale již roku 1898 začal tvořit obrazy barevnou skvrnou, která vyvolává dojem pohybu a víření. Byl mistrem v zachycení světla a stínu. Na úpatí Volákova kopce stojí tzv. Volákův statek. A. Slavíček žil se svou rodinou v domku - výměnkářském stavení na Volákově gruntu. Zde vznikl slavný obraz "U nás v Kameničkách". Domek chtěl malíř později koupit, ale finanční situace mu to neumožnila. Na domku byla dne 18. 6. 1961 odhalena pamětní deska, kterou navrhl a zhotovil Josef Příbyl z Hlinska. Právě na jeho výměnku se Antonín Slavíček v roce 1903 ubytoval a po následující roky sem přijížděl i s celou rodinou. Pohled do krajiny, směrem od statku, zachytil A. Slavíček na mnoha svých obrazech. Na počátku minulého století si tento kout malíř zamiloval. Přečetl si prý román K. V. Raise „Západ“, který vypráví příběhy z Kameniček, a líbil se mu natolik, že spisovatele poprosil, aby mu v Kameničkách sehnal ubytování. A. Slavíček pak během několika let v Kameničkách namaloval na 70 obrazů, mezi nejznámější patří "U nás v Kameničkách" a "Volákův kopec". Na návštěvu za Slavíčkem do Kameniček dojížděli i další umělci. Většinou se scházeli v malé hospůdce zvané "V malé chýši", kde postupně vznikala malá malířská kolonie. Mezi Slavíčkovi přátelé, přijíždějící do Kameniček, patřil např. Bohuslav Dvořák, Otakar Nejedlý, Angelo Zeyer, Herbert Masaryk a další.





Zdroj: [www.cs.wikipedia.org](http://www.cs.wikipedia.org), [www.zpc-galerie.cz](http://www.zpc-galerie.cz) obrázky

## Rodáci z Kameniček

### Jaroslav Sodomka

Jaroslav Sodomka je rodákem z Kameniček, zde se narodil a také v roce 1975 zemřel. Pocházel z rodiny pošťáka z Kameniček, měl rád hudbu a hrál na hudební nástroje. Vyučil se elektrikářem, ale celý život ho lákalo malířství, kterému se po vystudování Akademie výtvarných umění i věnoval pod vedením profesora Otakara Nejedlého. Spřátelil se také s malířem Karlem Wagnerem. Jako malíř neměl rád manýrismus ani přílišné experimentování. Maloval především svůj rodný kraj, který předával obdivovatelům obrazů prostřednictvím velké hloubky a pokory svých děl. Maloval především okolní krajinu, stromy, rybník Krejcar a další krajinu přiléhající k obci Kameničky.



Zdroj: [www.antikpj.cz](http://www.antikpj.cz) obrázky

## Josef Dvořák

Mezi další rodáky Kameniček patří Josef Dvořák, který se také narodil v Kameničkách, pracoval v textilní továrně v Hlinsku, kde tvořil návrhy na koberce. V té době si ho všiml v Kameničkách A. Slavíček a Josef Dvořák se stal jeho žákem. Pod jeho vedením se vrozený talent J. Dvořáka rozvíjel a vzniklo tak několik krásných obrazů. Svůj talent přenesl také Josef Dvořák na svoji dceru Annu Dvořákovou, která se také po vystudování Akademie výtvarných umění v Praze věnovala malbě.

## 6. Životní prostředí

### Životní prostředí

Obec Kameničky se nachází v krásném kraji s drsnějším prostředím na Kameničské vrchovině. Je to kraj bříz, jeřábů a zvlněného reliéfu. Je to prostředí se značnými smrkovými lesy, které jsou střídány loukami a poli. Obcí a jejím okolím protéká řeka Chrudimka, dále se mezi vodní toky v tomto kraji řadí rybník Krejcar a Groš. Prameniště řeky Chrudimky v Kameničkách je od roku 1978 součástí chráněné oblasti při akumulaci vod CHOPAV Žďárské vrchy. Na území obce Kameničky se nachází regionální biocentrum 900 Kameničky, regionální biokoridory RK 1363 Blatno – Kameničky a RK 880 Kameničky – Čachnov. Místní biocentra a místní biokoridory jsou funkční. V minulosti zde byly vedeny výzkumy. Nyní zde probíhá vědecký ekologický výzkum využitelnosti a obhospodaření luk. Nedaleko obce se nachází přírodní rezervace Volákův kopec, tato rezervace byla vyhlášena 1.12.1990, a to především díky botanické lokalitě a výskytu tetřívka. V okolí obce Kameničky je pro zájemce připravena naučná stezka Krajem Chrudimky s různými zastávkami a informačními tabulemi, kde jsou uvedeny zajímavosti o zdejší kraji.

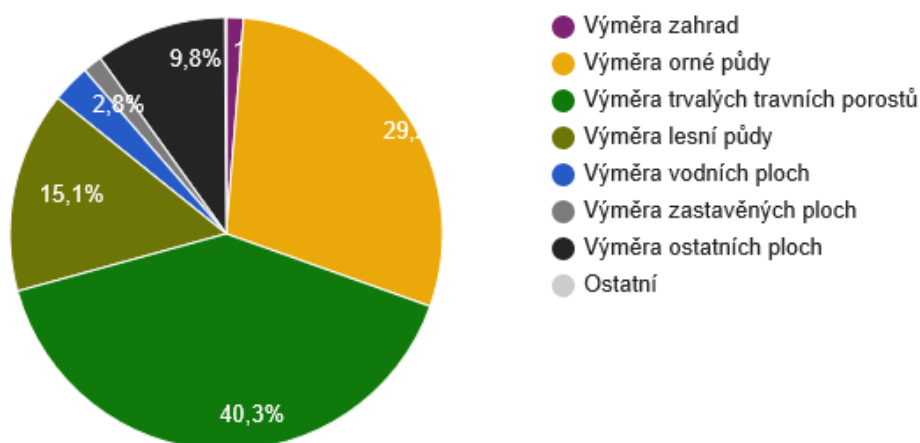
Koeficient ekologické stability vyjadřuje poměr mezi přírodně stabilními plochami (jako jsou lesy, zahrady atd.) a plochami zastavěnými či intenzivně zemědělsky obdělávanými (tzv. nestabilními). Vyšší hodnota koeficientu obecně značí příznivější stav, hodnota vyšší než 1 znamená vyváženou (stabilní) krajinu. V obci Kameničky dosahuje koeficient hodnoty 1,47. Tato hodnota vypovídá o tom, že je ekologická

stabilita téměř stabilní.

Zdroj: ČSÚ

### Struktura využití půdy v obci Kameničky v roce 2017

Graf níže nám ukazuje, že největší procento půdy je využíváno jako travnaté trvalé porosty. Další nejpočetnější skupina z hlediska procent je orná půda, která zaujímá 29,16% plochy území. Třetí největší skupinou tvoří lesy s 15,07% plochy.



Zdroj: ČSÚ

## 7. Správa obce

### Správa obce

#### Úřad obce a kompetence obce

Obec je vedena starostou, popřípadě místostarostou a dále také zastupitelstvem. Zastupitelstvo je základní orgán, jehož úkolem je samostatně spravovat obec. Všechny ostatní orgány obce jsou od zastupitelstva odvozeny. Zastupitelstvo obce Kameničky má 9 členů. Obec má zřízený finanční a kontrolní výbor. Každý tento výbor má 3 členy.

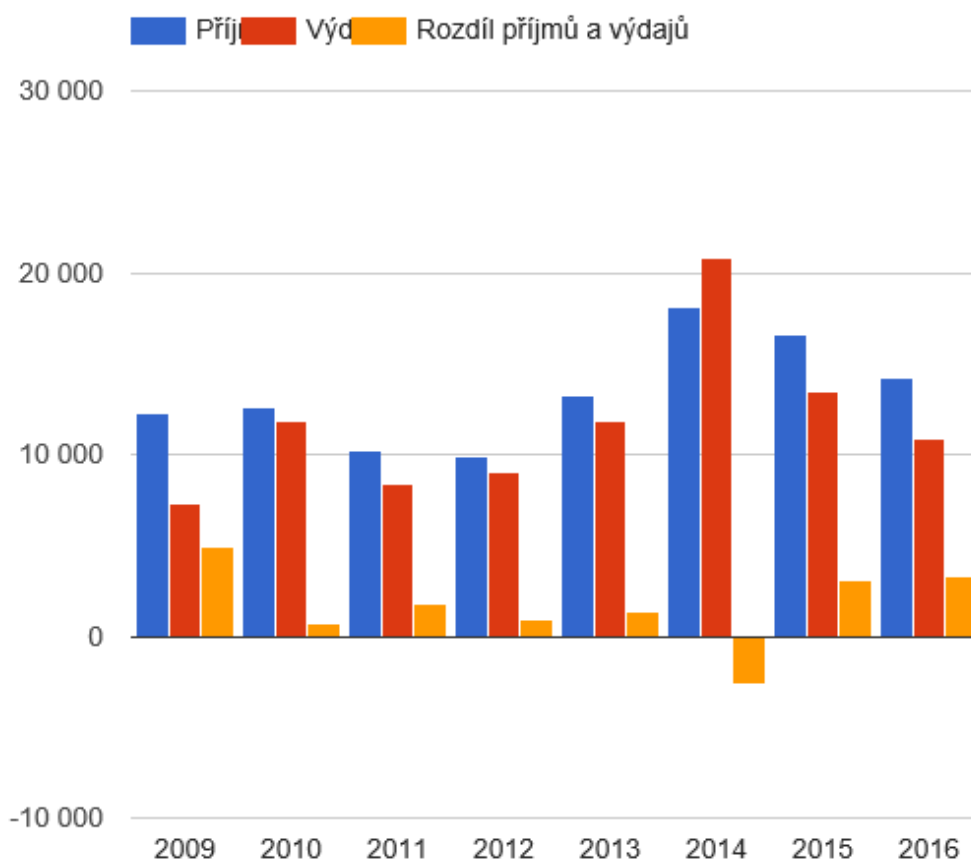
Obec má dvakrát do týdne na obecním úřadě úřední dny, kdy mohou občané přijít řešit své potřeby či problémy v obci. Obec Kameničky má také vytvořen Krizový plán obce dostupný na webu obce.

Obec Kameničky zřídila příspěvkovou organizaci Základní a mateřskou školu Kameničky.



## Vývoj rozpočtového hospodaření v obci Kameničky v letech 2009 - 2016 (v tis. Kč)

Graf níže nám ukazuje hospodaření obce v letech 2009-2016 z pohledu příjmů, výdajů a jejich celkového rozdílu. Na grafu můžeme vidět, že v poslední době má obec kladná čísla v rozdílech v příjmech a výdajích, což je samozřejmě lepší, než kdyby obec pracovala s deficitem. Bohužel, teď nemáme přesné informace za rok 2018, pouze informace, které můžeme najít v rozpočtech obce.



Zdroj: ČSÚ

## Vývoj rozpočtového hospodaření obce Kameničky v letech 2009 - 2016 (v tis. Kč)

V tabulce níže můžeme vidět hospodaření obce v letech od roku 2009 do 2016. Za rok 2016 obec obdržela státní i krajské dotace. V roce 2016 šlo o neinvestiční přijaté dotace ve výši 1 024,70 tis. Kč. Investiční přijaté dotace činily 250,00 tis. Kč. Zástupci obce se každým rokem snaží o získání různých dotací, díky kterým se dá zvelebovat obec a vybavení spolků. Obec také sama poskytuje spolkům působícím v obci podporu na různé programy, pomůcky, příslušenství a akce. Na webu obce si mohou zájemci stáhnout formuláře a požádat o podporu obec. V roce 2018 bylo takto spolkům poskytnuto 89 815Kč na výpravy a lyžařská soustředění, katechetické pomůcky, výměnu střídaček či pomůcky pro představení divadla a další. Tímto způsobem se obec snaží pomáhat v rozvoji nejenom spolkům, ale i

jednotlivcům - členům spolků v jejich realizaci, vývoji a růstu. Za obec jsou žádány také dotace z Pardubického kraje. V roce 2018 obec například žádala v programu Podpora kulturních aktivit na rok 2018 na koncerty v kostele a výstavy výtvarného umění v obci.

	2009	2010	2011	2012	2013	2014	2015	2016
<b>Daňové příjmy</b>	5 800	5 979	6 129	6 066	8 308	8 816	9 267	10 398
<b>Nedaňové příjmy</b>	1 966	3 230	2 179	2 354	2 404	2 215	2 248	2 516
<b>Kapitálové příjmy</b>	1 261	876	5	3	2	75	11	0
<b>Neinvestiční přijaté dotace</b>	1 065	1 990	1 791	1 396	2 465	2 277	2 201	1 025
<b>Investiční přijaté dotace</b>	2 129	527	113	100	50	4 769	2 829	250
<b>Příjmy</b>	12 221	12 602	10 216	9 919	13 229	18 152	16 557	14 189
<b>Běžné výdaje</b>	6 878	10 167	7 445	8 512	11 438	9 909	11 185	10 396
<b>Kapitálové výdaje</b>	430	1 684	972	492	447	10 893	2 276	459
<b>Výdaje celkem</b>	7 308	11 851	8 418	9 003	11 884	20 802	13 461	10 855
<b>Saldo příjmů a výdajů</b>	4 913	751	1 798	915	1 345	-2 650	3 096	3 333
<b>Podíl kapitálových výdajů</b>	5,88%	14,21%	11,55%	5,46%	3,76%	52,36%	16,91%	4,23%
<b>Podíl běžných výdajů na celkových příjmech</b>	56,28%	80,68%	72,88%	85,81%	86,46%	54,59%	67,55%	73,27%

Zdroj: ČSÚ

## Komunikace s občany

Obec pravidelně vydává obecní zpravodaj, jak už v tištěné, tak v elektronické podobě, ten je dostupný na internetových stránkách obce. Všechny další a potřebné informace občané mohou hledat na webu obce [www.obec-kamenicky.cz](http://www.obec-kamenicky.cz). Všechny informace týkající se obce, občané mohou najít také na úřední desce, jak fyzicky vyvěšené před obecním úřadem, tak na internetových stránkách. Se zaměstnanci obce mohou občané navázat kontakt všemi možnými způsoby, ať už jde o osobní kontakt přímo na OÚ, telefonicky, emailem či datovou schránkou obce, jde pouze o to, co komu vyhovuje a jak je na tom občan časově. Občané mají možnost se dostat na internet v místní knihovně a obecní úřad jim nabízí služby kopírování a tisku. Dále jsou také občané informováni místním rozhlasem o pořádání akcí a aktuálních důležitých událostech.

# A.2 Východiska pro návrhovou část

## A.2 Východiska pro návrhovou část


V následující části jsou blíže hodnoceny silné a slabé stránky obce Kameničky. K tomuto hodnocení bylo použito dotazníkového šetření, kterého se zúčastnili občané obce, podnikatelské subjekty a zájmová sdružení. Tato část a poznatky jsou základem pro budoucí rozvoj obce.

### Dotazníkové šetření veřejnosti

V rámci zpracování PRO bylo provedeno dotazníkové šetření mezi všemi obyvateli obce. Každý dům dostal do poštovní schránky dotazníky a mohl se tedy svobodně rozhodnout, jak a na co odpoví či se vůbec do dotazníkového šetření zapojí. Celkem se vrátilo 205 ks dotazníků, což představuje zhruba 25,8 % obyvatel s přepočtem na aktuální počet obyvatel. Návratnost dotazníků je tak velmi dobrá ve srovnání s počtem všech obyvatel a ve srovnání s dalšími obcemi. V dotaznících občané také děkovali za možnost vyjádřit se ke stavu obce a jejímu budoucímu rozvoji.

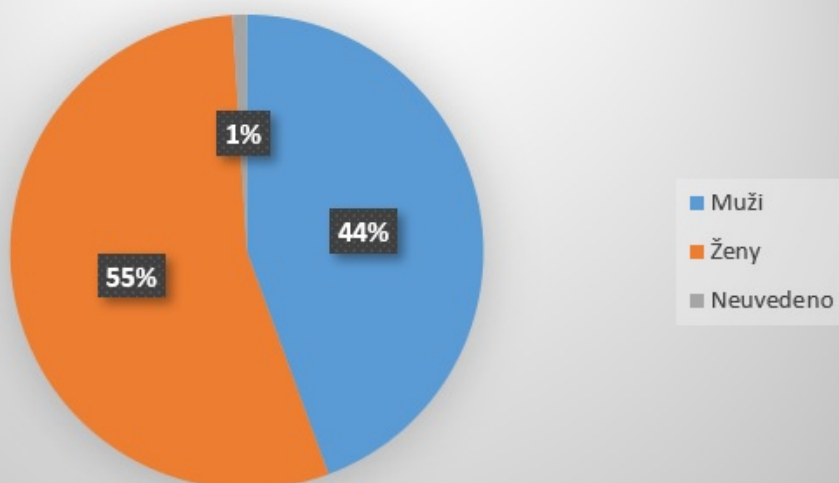
Podle pohlaví bylo odpovídáno přibližně na poloviny stejně muži i ženy. Nejvíce odpovídali občané ve věkové rovině 65 a více let, což můžeme vidět v grafech níže.

Dotazník byl zaměřen na problémy v obci i na to, aby se občané mohli v otevřených otázkách přímo vyjádřit k dané otázce, problému nebo navrhnout možná řešení.



V grafu níže vidíme rozdělení hlasujících podle pohlaví.

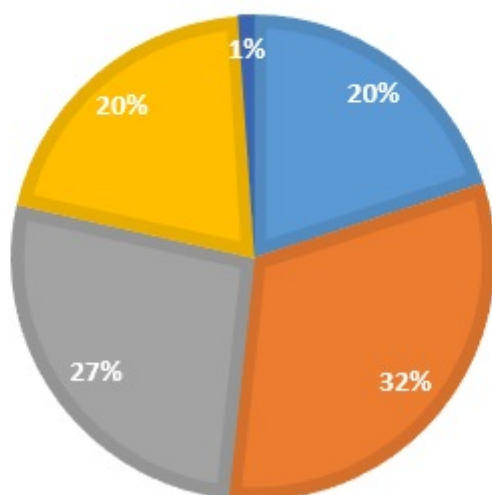
## Pohlaví respondentů



Jak můžeme vidět v dalším grafu, nejvíce odpovídali lidé v produktivním věku. Celkově byly všechny skupiny obyvatel zastoupeny v přibližně stejné výši.

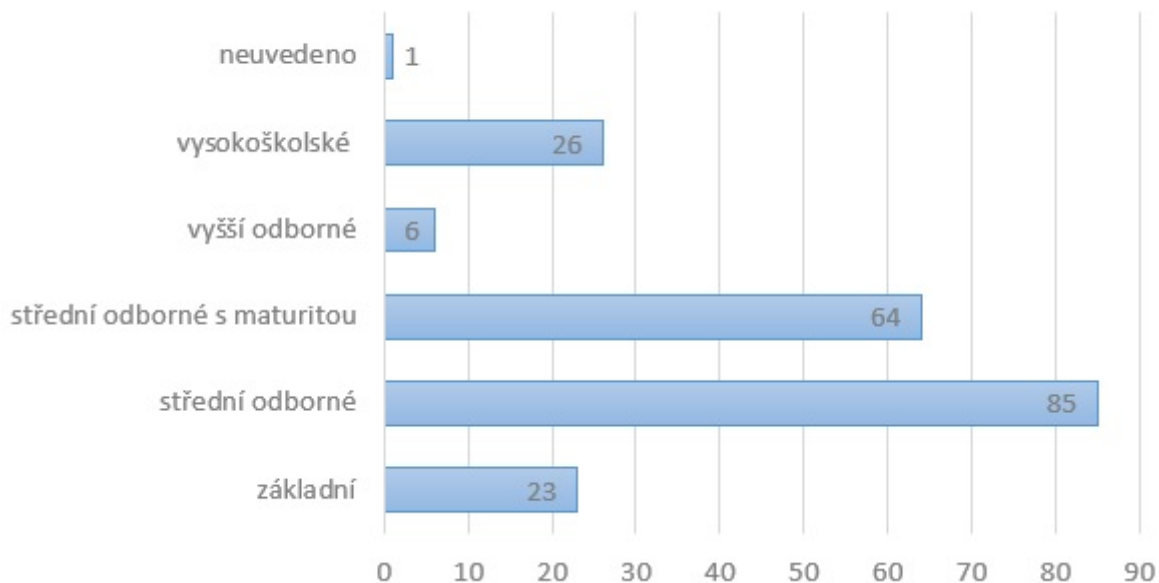
## VĚK RESPONDENTŮ

■ 15-29 let ■ 30-49 let ■ 50-64 let ■ 65 - víc ■ neuvedeno



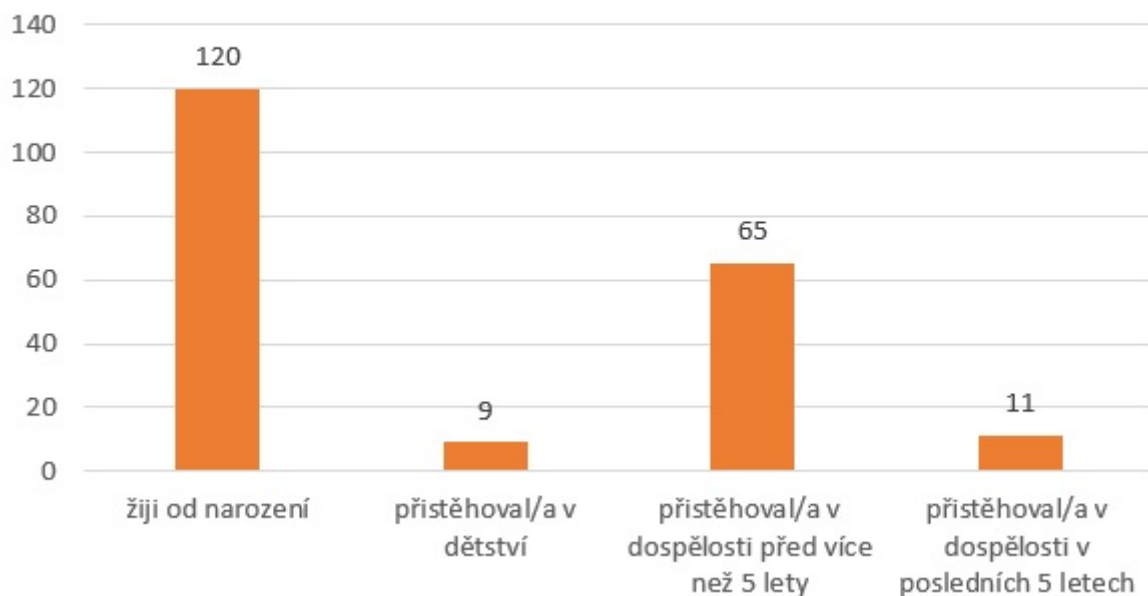
Otázka vzdělání není v našem dotazníkovém řešení zásadní, ani nijak relevantní, jde pouze o informační charakter grafu. Rozdělení respondentů podle vzdělání je uvedeno v grafu níže.

## Vzdělání respondentů



Co už je pro naši věc zásadní je to, jak dlouho občané žijí v obci. Zda se do obce přistěhovali v dospělosti či jsou zde rodáci od narození a žijí zde dlouhodobě. Přesná čísla respondentů jsou uvedena níže. Z grafu je patrné, že nejvíce respondentů žije v obci od narození. Druhá nejpočetnější skupina jsou obyvatelé, kteří se do obce přistěhovali v dospělosti před více než 5 lety.

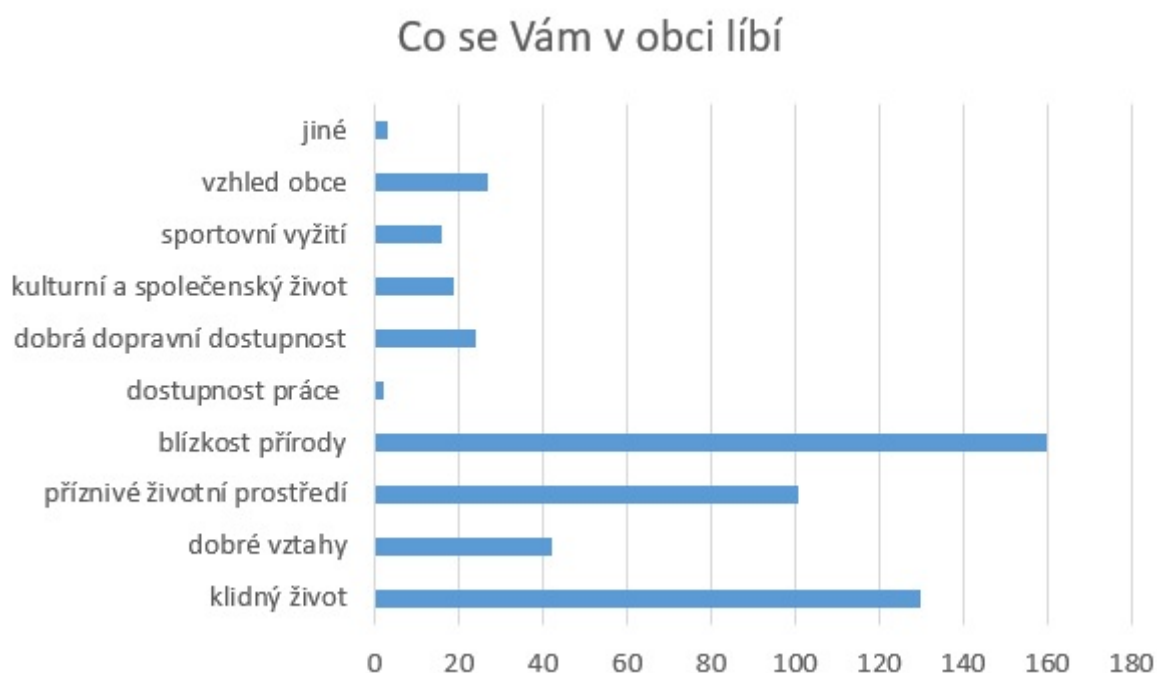
## Žijí v obci



Graf níže se zaměřuje na shrnutí odpovědí na otázku "Jak jste spokojeni s obcí, jako s místem pro život?". Nejvíce respondentů odpovědělo, že jsou s obcí spíše spokojeni. Velmi spokojeno je s obcí 58 obyvatel z celkových 205 respondentů, což představuje 28,3% všech hlasujících.



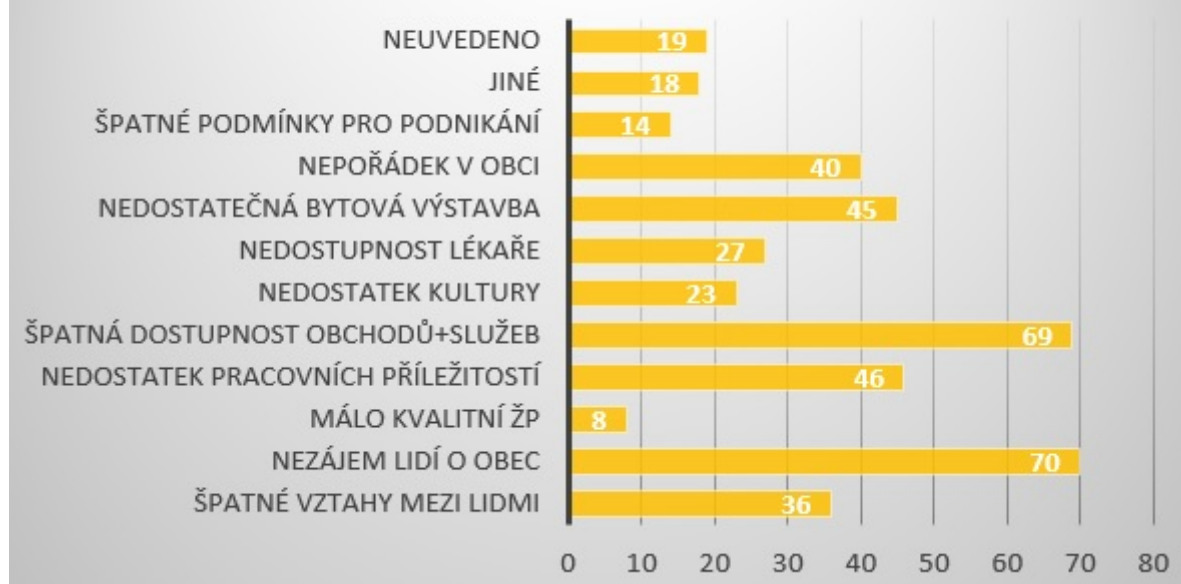
V další otázce nás zajímalo, co se obyvatelům v obci Kameničky nejvíce líbí. Každý respondent mohl vybrat až 3 odpovědi. Pokud byly zaznačeny více jak 3 odpovědi, brali jsme v potaz pouze 3 první. V grafu níže tedy můžeme vidět, že jsou občané obce nejvíce spokojeni a nejvíce se jim líbí v obci blízkost přírody, klidný život a příznivé životní podmínky v místě bydliště. V odrážce "jiné" obyvatelé jmenovali rodinu, školku s kroužky a veřejné WC.



V další otázce nás zajímalo, co se naopak občanům v obci líbí nejméně. Na tuto odpověď mohli občané dát až 3 odpovědi. V grafu níže jsou uvedeny nejčastější odpovědi, co se občanům nelíbí. V odrážce "jiné" jsou uvedeny možnosti jako nekvalitní silnice a kanalizace ve Filipově, ubytování cizinců, dům hrůzy na mostě a jiné. Mezi odpovědi, které psali sami občané a nebyly uvedeny ve výčtu možností se nejčastěji vyskytovaly tyto odpovědi: nepořádek u kontejnerů, psí exkrementy, volně pobíhající psi, špatné víkendové spoje, sekání trávy v neděli, nepodpora sportovních klubů a další.



## Nelíbí se v obci



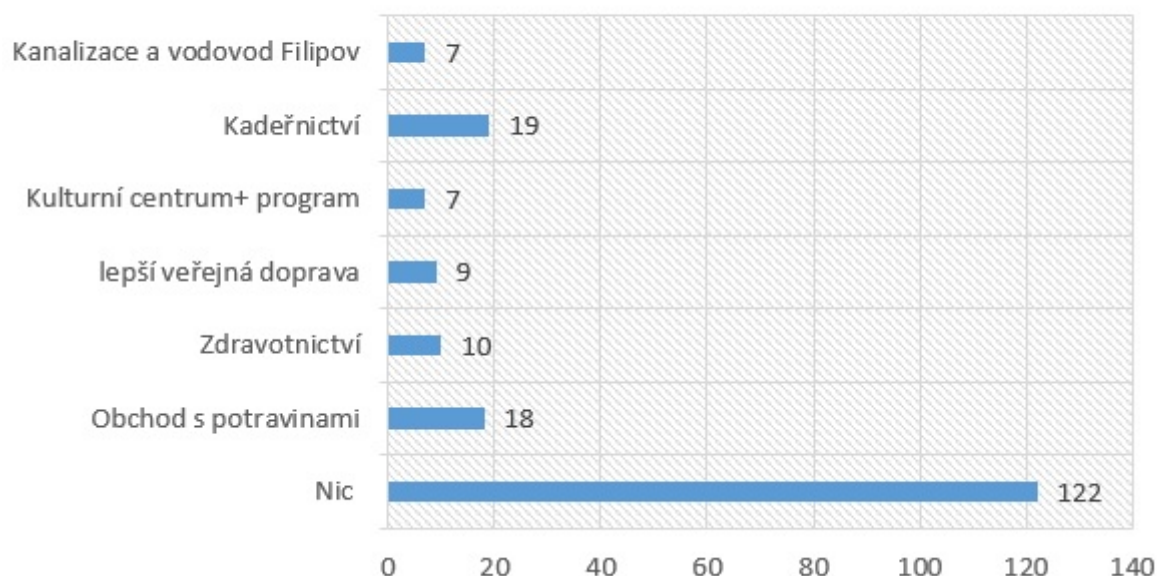
Je potřeba si také uvědomit, že ne vše mohou zástupci obce ovlivnit, ale i přes to jsou dotazníky uloženy na obci a její zástupci mají možnost se k nim vracet a operativně s nimi pracovat.

Ne všechny otázky z uvedeného dotazníku jsou zásadní pro vytvoření rozvojového plánu obce. Proto některé odpovědi nejsou zpracovány do grafů a není k nim uveden komentář, jsou to spíše informativní dotazy pro zástupce obce Kameničky.

Mezi otevřené otázky, kam mohli občané napsat všechny své poznatky k tématu, patřila otázka 9, 17 a 18.

**V otázce číslo 9:** Jaké služby Vám v obci nejvíce chybí? se většina obyvatel vyslovila v tom smyslu, že jim nechybí v obci nic. Další možné návrhy, co by bylo dobré v obci zřídit, vidíme níže v grafu. V grafu jsou uvedeny častější odpovědi, mezi odpovědi s 1-5 hlasy patřily tyto možnosti: ordinace zubaře, sběrný dvůr, sportoviště, sauna a masáž, kroužky pro děti, úklid silnic + chodníků, kontejnery na bioodpad, častější vyvážení kontejnerů, masna, obecní internet, restaurace, bankomat, benzinka a jiné.

## Co nejvíce chybí v obci



V **otázce číslo 17** se občané vyjadřovali k tomu, co by obec měla podniknout se zakoupenou budovou bývalé truhlárny p. Myšky. Občané se na některých možnostech shodli, ale bylo navrhováno také mnoho originálních, avšak také realizovatelných projektů. V této otázce mohli občané napsat několik možností, proto nebudeme uvádět ani procentuální ani jiný graf, ale uvedeme nejčastější možnosti. Na otázku neodpovědělo 54 hlasujících z celkového počtu 205 dotazníků.

Odpovědi s počtem do 5 hlasujících, byly uvedeny tyto varianty: čajovna, penzion, kavárna, muzeum zaniklých řemesel, kulturní centrum, informační centrum s občerstvením, půjčovna náradí, knihovna, bezbariérový obecní úřad, hospoda, klub seniorů, obchod, ordinace, obecní garáž, bezbariérová volební místnost, zverimex, kino, bazén, posilovna, chráněná dílna či pekárna.

Odpovědi s počtem do 10 hlasujících, byly uváděny tyto možnosti: turistická ubytovna, pečovatelský dům, hasičská zbrojnice - zázemí pro hasiče, technické zázemí pro OÚ, dům služeb či prostor nabídnout k podnikání k vytvoření nových pracovních míst pro místní občany.

Mezi čtyři nejčastěji jmenované možnosti k využití bývalé truhlárny se probojovaly tyto možnosti viz. dále v článku. Často byly také doplněny komentářem, že tyto prostory v obci jsou potřebné a zcela v obci chybí. Nejčastěji by si zde lidé přáli nechat vybudovat startovací byty pro mladé lidi a rodiny (35 hlasů), klubovnu pro spolky i pro samotné občany (35 hlasů), společenskou místnost se zábavními prvky, s upraveným prostředím pro setkávání obyvatel všech věkových kategorií od malých dětí, přes teenagery až po seniory (27 hlasů) a jako poslední nejčastěji jmenovanou možnost byla uváděna galerie (21 hlasů).

Je potřeba se také zamyslet nad tím, že ne všechny možnosti jsou v silách obce k realizaci, například, co se týče komerčních prostor jako je pekárna, kavárna a podobně, je potřeba investor či podnikatel, který by se do tohoto businessu pustil.

**Otázce číslo 18** byla především vložena kvůli tomu, aby zástupci obce měli možnost zpětné vazby od obyvatel, co mají na srdci, co jim nevyhovuje, co by bylo potřeba změnit a pod. Šlo také o otevřenou otázku, kde se občané mohli rozepsat. Tato otázka také není zpracována do grafu, protože každá odpověď byla specifická a bylo uvedeno velké množství rozličných námětů k nápravě. Celkem 95 obyvatel se k této otázce nevyjádřilo a ponechalo uvedené pole prázdné. Zbýlých 110 hlasujících uvedlo

náměty k nápravě, kdy šlo především o opravu komunikace v části Filipov, vybudování kanalizace a vodovodu ve Filipově, doplnění různých kontejnerů na speciální odpad, obnovení tradičních akcí jako jsou například kácení máje, plesy a pod. V této otázce byla také obec nabádána k tomu, aby se zapojovala do dotačních programů a takto získané prostředky využila pro rozvoj obce. Často se v odpovědích objevovala nespokojenost obyvatel s rozvojem místní části Filipov. Obyvatelé by byli rádi, kdyby se s Filipovem také počítalo s vybudováním vodovodu, kanalizace, cyklostezky aj. Dále občané požadují doplnění cvičebních prostředků a vybavení pro školu, sokolovnu a zbylé spolky a také celkově lepší podporu funkce místních spolků. Občané se také vyslovili k nedostatkům spojených s kontejnery u obecního úřadu a kontejnery celkově. Je ale potřeba se také zamyslet nad tím, jak se chovají i sami někteří občané v této otázce. Není v silách obce 24 hodin denně uklízet po neukázněných a nepořádných občanech. Obyvatelé se také vyjadřovali k části Ovčín, že by uvítali značku Ovčina kvůli lepší orientaci cizinců, turistů i záchranných složek, stejně tak vylepšení silnice, autobusových zastávek a podobně. Občané také v dotaznících požadují vylepšení nedostatků v DPS - vlastní schránky, výměna oken, nové osvětlení a pod.

Celkově je na zvážení nejen obce, ale i jejich obyvatel, co vše je v silách obce změnit. Občanům nevyhovuje zdejší obchod s nedostačující otevírací dobou, špatná veřejná doprava a nenavazující spoje, stejně jako chybějící přechody pro chodce - v těchto případech má obec pouze možnost poukázat na problém, ne však ho vyřešit, protože tyto věci nejsou v kompetenci obce.

Co ale zástupci obce ovlivnit mohou, tak to jsou jmenované možnosti v dotazníku, například vylepšení zdejšího zpravodaje o zajímavé a potřebné informace, konání akcí pro občany ať už tradiční nebo nějaké nové nápady jako výstavy obrazů, besedy, přednášky, pozvat do obce odborníky na různé věci a podobně. Stejně tak může obec nechat instalovat stojany s pytlíky na psí exkrementy či zavést vyhlášku o úklidu těchto fekálií vlastníkem čtyřnohých mazlíčků. Tato otázka byla v dotaznících také hojně zmiňována.

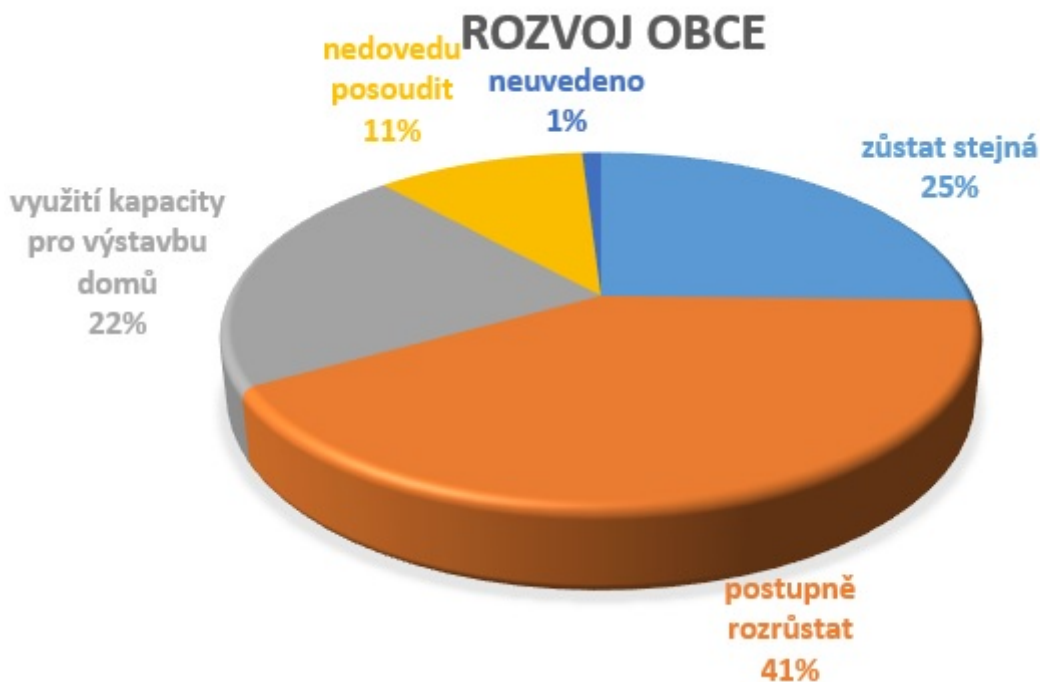
V této otázce se také občané pochvalně vyjadřovali o snaze obce něco zjistit prostřednictvím dotazníků, dále chválili činnost ochotnického spolku Mučidla a přáli jim další pěkná představení a nadšení pro věc.

Všechny odevzdané dotazníky jsou uloženy na obci a zástupci obce s nimi mají možnost pracovat a postupně se zaměřovat na řešení palčivých otázek v obci.

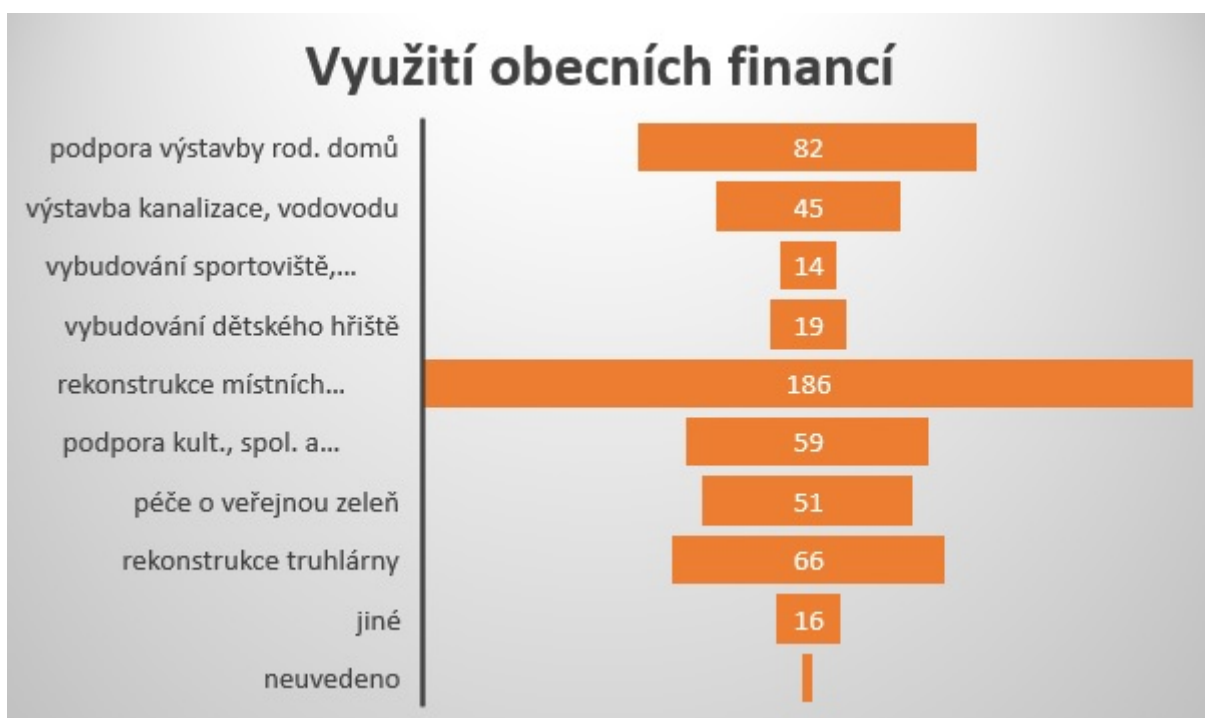
V dalších otázkách obec zajímalo, zda občané navštěvují webové stránky obce a zda by byli ochotni pomoci při rozvoji obce. Ohledně aktivního přístupu k webovým stránkám se vyjádřila většina respondentů. 21% dotázaných chodí na web obce pravidelně, 44% občanů občas a 19,5% občanů na internetové stránky obce nechodí vůbec. 14% hlasujících uvedlo, že nemá internetové připojení doma k dispozici.

Ohledně ochoty udělat něco pro rozvoj obce se až na 3 hlasující vyjádřili všichni respondenti. 25% hlasujících občanů odpovědělo, že jsou rozhodně ochotni něco udělat. 43% uvedlo, že spíše ano a 25% tuto otázku nedovede posoudit. Mezi nápady, kterými by občané pomohli k rozvoji obce, nejčastěji uváděli tyto možnosti: pomoc při realizaci a organizaci společenských akcí, pracovní pomoc, pomoc s nápady či dobrovolnická činnost a jiné.

Co je naopak pro vytvoření rozvojového plánu důležité, je otázka číslo 15, která zněla: Jak by se měla obec dále rozvíjet? Výsledky hlasování jsou zobrazeny v níže uvedeném grafu.



Další důležité poznatky získala obec z **otázky číslo 16**, kde nás zajímalo, jak by se občané rozhodli a využili obecní finanční prostředky. V otázce respondenti mohli vybrat maximálně 3 odpovědi či napsat svou vlastní možnost. Pouze ve třech případech nebylo odpovězeno, jinak všichni hlasující využili možnost se k tomuto tématu vyjádřit. Jejich odpovědi jsou zpracovány do grafu níže. V možnosti "jiné" občané uváděli především tyto varianty: startovací byty, radar, podpora spolků, stojany se sáčky a koše na psí exkrementy, rozvoj Filipova - kanalizace, vodovod a vylepšení současné situace, výměna oken na DPS, hasičské auto či vytvoření místa na zadržování vody v obci. Nejčastější možnost, která získala zdaleka nejvíce hlasů ve srovnání s dalšími možnostmi, byla taková, že by finanční prostředky využili na rekonstrukci místních komunikací jak v obci Kameničky, tak především v částech Filipova a Ovčín.



Dotazníkové šetření pro Rozvojový plán obce Kameničky inspiroval také žáky 9. třídy Základní školy Kameničky ke svému vlastnímu šetření. Výsledky jejich odpovědí a snahy jsou popsány níže. Bohužel u uvedených informací nejsou uvedena čísla nebo nějaké hodnoty, tudíž bude zhodnocení námětů provedeno slovně. Co by žáci uvítali, aby bylo v obci vybudováno, vyslovili se v tom smyslu, že by bylo vhodné vybudovat nástěnky u OÚ, zastřešenou zastávku u školy, hřiště u OÚ a volné louky k procházkám. Žáci se také vyslovili k nedostatkům obce, co jim v obci chybí. Nebudeme zde uvádět všechny možnosti, protože zástupci obce obdrželi kompletní šetření žáků a mají možnost s ním dále pracovat. Co by mohla obec ovlivnit a co žákům vadí či chybí - málo odpadkových košů, krosová dráha, málo tradic a kulturních akcí v sokolovně, znečištění řeky pod mostem a také znečištění Krejcaru. Žáci by uvítali, kdyby byla dokončena místní silnice, bylo vylepšeno osvětlení na cyklostezce a byla vybudována odpočívadla a více laviček na dětských hřištích a u cyklostezky. Dále žáci na obec zaslali hodnocení svého vlastního průzkumu mezi občany v obci. Výsledek je k nahlédnutí u zástupců obce.

## **SWOT analýza**

### **Silné stránky**

- **Vedení obce**
- **Komunikace s občany**
- **Kulturní a společenské vyžití**
- **Dobrá občanská vybavenost**
- **Dostupnost obce**
- **Vodovod a plyn**
- **Podmínky pro zemědělskou výrobu**
- **Rozložení obyvatelstva**
- **Demografická situace**
- **Poloha obce**
- **Obyvatelstvo**
- **Dobrý rozpočet**

### **Slabé stránky**

- **Veřejná doprava**
- **Nezaměstnanost v místě bydliště**
- **Trvalí obyvatelé**

### **Příležitosti**

- **Rozvoj obce**
- **Hromadná doprava**
- **Dotace**
- **Sport a kultura**
- **Turistika**



## **Hrozby**

- **Nedostatek financí**

## B. NÁVRHOVÁ ČÁST

### B.1 Strategická vize

#### Strategická vize




##### Vize

Obec Kameničky je příjemným a bezpečným místem pro život, i přes problémy vznikající s chybějící občanskou vybaveností. Zástupci obce dělají vše pro to, aby občanům vynahradili vše, co by jim mohlo v obci chybět. Kameničky mají několik vizí, kterými by chtěli přispět k rozvoji svého území a k tomu, aby se občané této obce zde cítili lépe a žilo se jim zde spokojeně. Vypracovali několik nápadů a návrhů, které se dotýkají většiny oblastí života jejich obyvatel. Ať už se jedná o zlepšení prostředí v obci, rekonstrukci komunikace a rozšíření kulturního vyžití.






### B.2 Cíle, opatření a aktivity

 Vysoká důležitost     Střední důležitost     Nízká důležitost

#### Cíl : „Kvalitní infrastruktura“

Opatření : „Rekonstrukce komunikací a přilehlých ploch“	Od - do	Odpovědnost	Náklady (tis. Kč)	Zdroj financování
 „Rekonstrukce chodníků“	2022 - 2024		3000	Vlastní + externí
 „Oprava místních komunikací a mostů“ průběžně	2019 - 2024		5000	Vlastní + externí
 „Vybudování infrastruktury pro turistiku“ průběžně	2019 - 2024		1000	Vlastní + externí

#### Cíl : „Dobré životní podmínky“

Opatření : „Rekonstrukce nevyhovujících prostor v obci“	Od - do	Odpovědnost	Náklady (tis. Kč)	Zdroj financování
 „Oprava bytového domu ve Filipově“	2019 - 2022		3000	Vlastní + externí
 „Údržba obecních budov“ průběžně	2019 - 2024		2500	Vlastní + externí
 „Údržba sokolovny“ průběžně	2019 - 2024		300	Vlastní
 „Vybudování centra obce“	2019 - 2024		1500	Vlastní + externí
 „Vybudování komunitního domu“	2019 - 2024		15000	Vlastní + externí

<b>Opatření : „Vybudování nových prostor pro ZŠ“</b>	<b>Od - do</b>	<b>Odpovědnost</b>	<b>Náklady (tis. Kč)</b>	<b>Zdroj financování</b>
✔ „Výstavba školní tělocvičny“	2024 - 2024		8000	Vlastní + externí
— „Vybudování prostor pro školní družinu“	2019 - 2024		2000	Vlastní + externí
⬆ „Odizolování čelní a boční zdi ZŠ“	2019 - 2024		200	Vlastní
— „Učebna informatiky“	2019 - 2022		2000	Vlastní + externí
— „Údržba budovy ZŠ“ průběžně	2019 - 2024		1000	Vlastní
<b>Opatření : „Zbudování nových prostor pro výstavbu“</b>	<b>Od - do</b>	<b>Odpovědnost</b>	<b>Náklady (tis. Kč)</b>	<b>Zdroj financování</b>
⬆ „Stavební parcely pro výstavbu RD“	2019 - 2024		15000	Vlastní + externí
<b>Opatření : „Zvelebení prostoru pro děti“</b>	<b>Od - do</b>	<b>Odpovědnost</b>	<b>Náklady (tis. Kč)</b>	<b>Zdroj financování</b>
— „Vybudování dětského hřiště“	2019 - 2021		500	Vlastní + externí
— „Údržba dětských hřišť“ průběžně	2019 - 2024		200	Vlastní
— „Rekonstrukce dětského hřiště MŠ“	2020 - 2024		1000	Vlastní + externí
<b>Opatření : „Zlepšení obranyschopnosti obce“</b>	<b>Od - do</b>	<b>Odpovědnost</b>	<b>Náklady (tis. Kč)</b>	<b>Zdroj financování</b>
— „Výstavba hasičské zbrojnice“	2022 - 2024		5000	Vlastní + externí
⬆ „Nákup zásahového vozidla pro JSDH“	2019 - 2022		1000	Vlastní + externí
— „Nákup potřeb a vybavení pro JSDH“	2019 - 2024		500	Vlastní + externí
<b>Opatření : „Podpora sociálních služeb v obci“</b>	<b>Od - do</b>	<b>Odpovědnost</b>	<b>Náklady (tis. Kč)</b>	<b>Zdroj financování</b>
— „Koupě automobilu pro sociální službu“	2020 - 2021		1000	Vlastní + externí

## Cíl : „Vzhled obce“

<b>Opatření : „Rekonstrukce osvětlení“</b>	<b>Od - do</b>	<b>Odpovědnost</b>	<b>Náklady (tis. Kč)</b>	<b>Zdroj financování</b>
— „Rekonstrukce veřejného osvětlení“	2019 - 2020		500	Vlastní + externí
✔ „Doplnění dopravního značení a osvětlení u přechodů“	2019 - 2020		200	Vlastní + externí
<b>Opatření : „Rekonstrukce nebytových prostor“</b>	<b>Od - do</b>	<b>Odpovědnost</b>	<b>Náklady (tis. Kč)</b>	<b>Zdroj financování</b>
— „Rekonstrukce objektu bývalé truhlárny“	2019 - 2024		15000	Vlastní + externí
⬆ „Výstavba garáže pro techniku OÚ“	2019 - 2021		1500	Vlastní
✔ „Vybudování zázemí pro údržbu a opravu techniky OÚ“	2019 - 2021		500	Vlastní

## Cíl : „Technická infrastruktura“

Opatření : „Vodovod“	Od - do	Odpovědnost	Náklady (tis. Kč)	Zdroj financování
⬆ „Vodovod Filipov“	2019 - 2024		15000	Vlastní + externí
— „Nápojení rezervního zdroje pitné vody“	2019 - 2020		2000	Vlastní + externí
Opatření : „Kanalizace“	Od - do	Odpovědnost	Náklady (tis. Kč)	Zdroj financování
⬆ „Kanalizace Filipov“	2019 - 2024		20000	Vlastní + externí
Opatření : „Čistička odpadních vod“	Od - do	Odpovědnost	Náklady (tis. Kč)	Zdroj financování
⬆ „Intenzifikace technologie ČOV“	2019 - 2024		11000	Vlastní + externí
Opatření : „Zlepšení protipovodňové ochrany“	Od - do	Odpovědnost	Náklady (tis. Kč)	Zdroj financování
— „Údržba suchých poldrů“	2019 - 2021		5000	Vlastní + externí
Opatření : „Odpadové hospodářství“	Od - do	Odpovědnost	Náklady (tis. Kč)	Zdroj financování
⬆ „Nákup nádob na komunální, tříděný odpad a bioodpad“ průběžně	2019 - 2024		300	Vlastní + externí
⬆ „Pohledové odclonění kontejnerů na tříděný odpad“ průběžně	2019 - 2024		100	Vlastní

## Cíl : „Kulturní akce v obci“

Opatření : „Podpora spolků obce“	Od - do	Odpovědnost	Náklady (tis. Kč)	Zdroj financování
⬆ „Podpora činnosti všech spolků“	2019 - 2024		1000	Vlastní + externí
— „Nákup vycházkových uniforem pro SDH“	2019 - 2021		100	Vlastní + externí
— „Provoz místní knihovny“	2019 - 2021		300	Vlastní
Opatření : „Podpora kulturních a společenských aktivit“	Od - do	Odpovědnost	Náklady (tis. Kč)	Zdroj financování
— „Výstavy výtvarného umění“	2019 - 2021		500	Vlastní + externí
— „Pořádání koncertů, divadelních představení a společenských akcí“	2019 - 2024		500	Vlastní + externí
— „Zájezdy na divadelní představení“ průběžně dle potřeby	2019 - 2022		200	Vlastní

## Cíl : „Zeleň a životní prostředí“

Opatření : „Péče o zeleň a veřejné prostory“	Od - do	Odpovědnost	Náklady (tis. Kč)	Zdroj financování
— „Vybudování sběrného místa na třídění odpadu“	2019 - 2020		2000	Vlastní + externí



— „Výstavba autobusových zastávek“	2019 - 2024	250	Vlastní + externí
— „Údržba požárních nádrží“ průběžně	2019 - 2024	2000	Vlastní + externí
— „Údržba hřiště s umělým povrchem“ průběžně	2019 - 2024	500	Vlastní + externí
— „Údržba veřejných prostranství“ průběžně	2019 - 2024	300	Vlastní + externí
— „Údržba veřejné zeleně“ průběžně	2019 - 2024	500	Vlastní + externí
— „Hospodaření v lesních porostech“ průběžně	2019 - 2024	300	Vlastní + externí

## Cíl : „Kulturní a regionální památky“

Opatření : „Zvelebování prostor obce a památek“	Od - do	Odpovědnost	Náklady (tis. Kč)	Zdroj financování
— „Realizace projektu "Křížová cesta"“	2019 - 2020		1000	Vlastní + externí
— „Nákup laviček pro obec“ průběžně dle potřeby	2019 - 2023		200	Vlastní
— „Výstavní prostory pro galerii“	2020 - 2023		2500	Vlastní + externí

## **B.3 Podpora realizace programu**

### **Podpora realizace programu**

Program rozvoje obce Kameničky na období 2019 - 2024 definuje priority budoucího rozvoje této obce.

### **Realizace PRO**

Za realizaci a naplnění Programu rozvoje obce je zodpovědné zastupitelstvo v čele se starostou. Zastupitelstvo koordinuje všechny aktivity, které povedou k naplnění dokumentu. Realizace je závislá na finančních prostředcích, a to především z obecního rozpočtu, Fondů EU, ze státního rozpočtu a krajského rozpočtu v podobě možných příspěvků a dotací.

### **Monitoring PRO**

Monitoring plnění dokumentu bude mít na starosti zastupitelstvo obce. Monitoring bude prováděn v rámci zasedání zastupitelstva jednou ročně. K monitoringu budou shromažďovány informace o průběhu jednotlivých aktivit. Sledovány budou aktivity, které byly naplánovány na daný rok. Dále bude sledována finanční připravenost naplánovaných projektů či vyhledávání a zajištění vhodných finančních zdrojů. Dále v rámci zastupitelstva budou projednávány změny dokumentu.

### **Aktualizace PRO**

Aktualizace probíhá na základě dané situace, ve které se obec právě nachází. Případné změny budou předloženy na zasedání zastupitelstva. Dokument bude zveřejněn na internetových stránkách obce a zároveň bude k nahlédnutí, případně i k zapůjčení v listinné podobě na obecním úřadě Kameničky.