



MINISTERSTVO
PRO MÍSTNÍ
ROZVOJ ČR

OBCEPRO
PROGRAM ROZVOJE OBCE

PROGRAM ROZVOJE OBCE KORNO



NA OBDOBÍ LET
2019 - 2029

Schváleno zastupitelstvem obce dne 12.8.2019

Úvod

Program rozvoje obce Korno lze považovat za jakýsi strategický koncepční dokument, který pomáhá charakterizovat prioritní oblasti potřeb, které obec má a v nichž se může a především chce rozvíjet. Stanovení těchto prioritních oblastí je dáno zejména demografickou, environmentální, sociální a ekonomickou analýzou dané obce. Toto analytické zhodnocení obce se nachází v úvodní části tohoto dokumentu. Na konci analytické části jsou stanoveny slabé a silné stránky obce, dle nichž lze stanovit, v čem je možné obec dále rozvíjet. Lze dle toho také vyvodit jak využít potenciálu, jež doposud má a také jsou v této části vymezeny příležitosti k rozvoji a hrozby, jež by tomu mohly bránit.

Po analytické části následuje část návrhová, kde je uvedena vize. Ta říká, jak by měla obec vypadat v časovém horizontu 10 -20 let. Dále následuje formulace cílů, opatření a aktivit, jež by měly přispět ke splnění vymezených prioritních oblastí.

Dokument Program rozvoje obce Korno na období let 2019–2029 byl zpracován v rámci řešení projektu "Elektronická metodická podpora tvorby rozvojových dokumentů obcí" (CZ.1.04/4.1.00/62.00008), jehož nositelem bylo Ministerstvo pro místní rozvoj ČR. Projekt byl financován z Operačního programu Lidské zdroje a zaměstnanost a ze státního rozpočtu České republiky. Představitelům obce byla poskytnuta metodická podpora jako pilotním obcím projektu, které byly vybrány za účelem praktického ověření jednoho ze vzniklých produktů projektu – metodiky tvorby programu rozvoje obce.

A. ANALYTICKÁ ČÁST

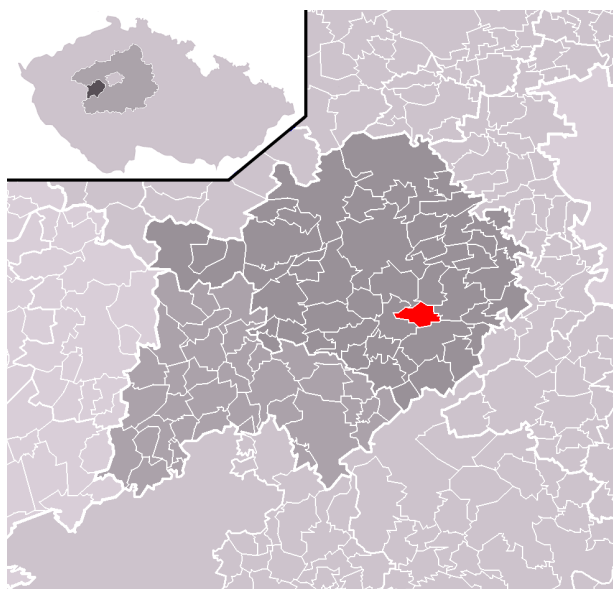
A.1 Charakteristika obce

1. Území

Obec Korno

Korno je malá obec ve středních Čechách, 7 km jihovýchodně od Berouna. Rozkládá se na jižním svahu nevýrazného návrší v nadmořské výšce 345-375 m (střed 350 m). Rozloha obecního katastru je 5,18 km² a k 1.1.2019 zde bylo evidováno 118 obyvatel. Korno spadá do obvodu pošty v Litni.

Vzdálenost od hlavního města je cca 30 km.



Obec se nachází v CHKO Český kras a jádro obce je památkově chráněno.

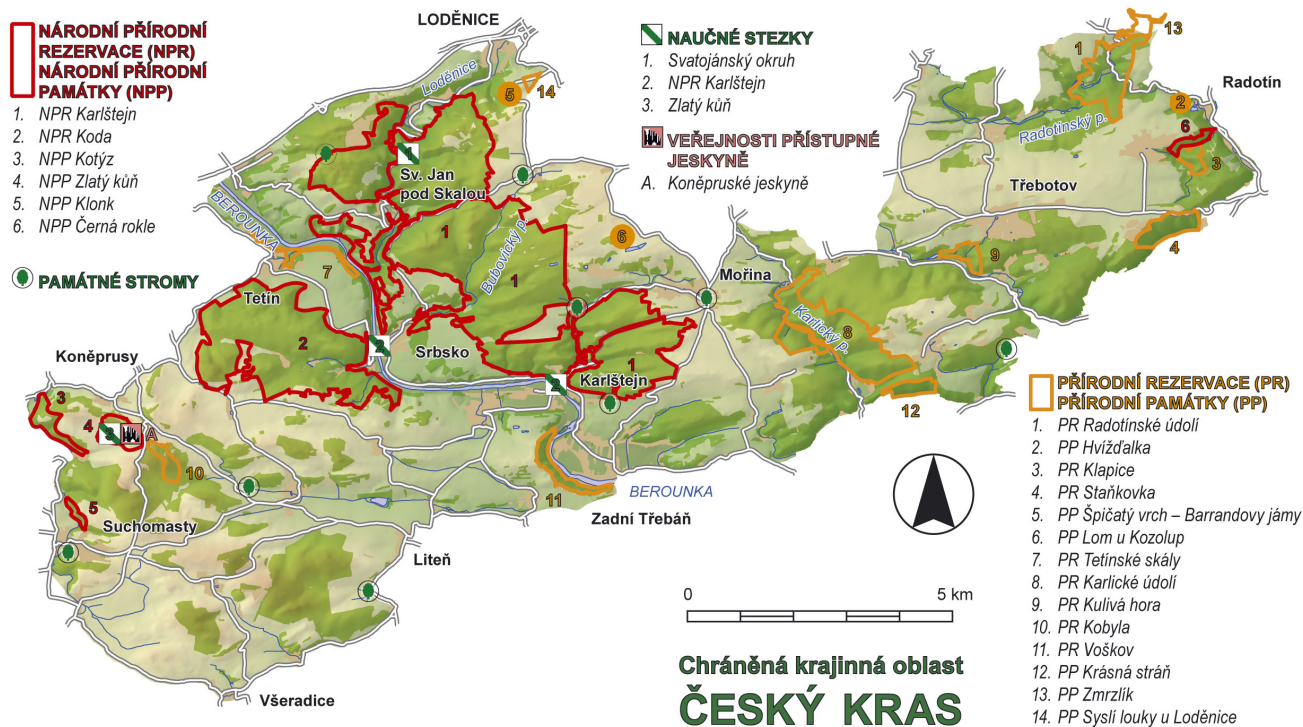
Na území obce se nachází spodní pramen, který zde také vyvěrá.

CHKO Český Kras

Chráněná krajinná oblast Český kras byla vyhlášena v roce 1972 na rozloze 128 km² k ochraně nejcennější části barrandienské pánve. Nachází se ve Středočeském kraji mezi Prahou (Radotínem) a Berounem.

Jde o území tvořené převážně prvohorními usazeninami (vápenci, břidlicemi) silurského a devonského stáří s četnými krasovými jevy včetně jeskyní patřících k největším v Čechách.

V oblasti se vyskytuje cenná teplomilná fauna i flóra, rovněž se zde nalézá velké množství cenných geologických profilů a světově významných nalezišť zkamenělin. Lesní společenstva dubových hájů s velmi bohatě rozvinutým bylinným patrem si mnohde zachovala svůj přirozený ráz. V nejhodnotnějších oblastech byla vyhlášena maloplošná zvláště chráněná území, ze kterých rozlohou největší je Národní přírodní rezervace Karlštejn (1546 ha).



Historie obce

Nejstarší zmínka o jistém Předvojovi z Korna („Prziedwoy de Korna“) se datuje kolem roku 1360. V horní části obce stávala pravděpodobně již od 14. století tvrz, poprvé výslovně zmíněná roku 1540 již jako pustá. Tvrziště archeologicky zkoumal Václav Krolmus v 50. letech 19. století, poslední zbytky zmizely při výstavbě rodinných domů po roce 1980. Jinak je však Korno velmi zachovalou a malebně působící vsí, mající status vesnické památkové zóny.

Původ názvu obce

Původ názvu obce stejně jako přesné datum jejího vzniku není pro nedostatek písemných pramenů znám.

V kronice liteňské fary z roku 1841 se nad názvem naší obce zamýšlí tehdejší farář Johann Gruber: Odkud to jméno neb ten název Korno pochází, nevím, myslím ale, že německé slovo KORN, prý česky též rež nebo žito zní, tomu hrádku té tvrze jméno KORNO dalo, protože královská sejkpa na raž nebo žito, neb KORN zde byla, odkud se to žito do mlýna klučického dodávalo, a pak mouka do hradu Karlova odvážela pro ty, kteří na hradě přebývali. Ač zní toto vysvětlení na první pohled přijatelně, je zde zásadní rozpor, který ho prakticky vylučuje. Tvrz s obcí by totiž musela vzniknout až po založení královského hradu Karlštejna, tedy po roce 1348. V té době však již Korno s největší pravděpodobností existovalo. Zámecké účty Karlštejna za období let 1423-1434 navíc ukazují, že zásobování hradu obilovinami či jinými potravinami bylo směřováno ze zcela jiných obcí než z Korna.

Přesnější objasnění vzniku názvu obce nepodali ve svých dílech ani dva největší čeští znalci v tomto oboru. Profesor Antonín Profous ve své práci uvádí: KORNO - toto místní jméno povstalo zpodstatněním neutra neurčitého přídavného jména KORbNO, korní či korný (příklad z roku 1569: peníze za korný dříví). Obdobně také profesor Vladimír Šmilauer předpokládá, že základní věcnou kategorií původu jména naší obce byla část rostlin, a sice kůra. Oba však tento původ jména obce shodně označili za nepotvrzenou domněnku.

Profesor Profous později tuto svou domněnku opustil a přiklonil se ke třetí teorii, která název Korno vysvětluje jako keltský výraz pro strážní osadu u brodu (corn), která je umístěna na skalním návrší. Tuto

možnost vzniku názvu podporuje i fakt, že Berounsko je keltskými památkami v místních názvech přímo poseto.

Další verzi vzniku názvu obce vyslovil ve svých archeologických zápiscích český vlastenecký kněz a archeolog Václav Krolmus (1790-1861), když naši obec označil jako GORNA, tedy horní, na kopci stojící. Podobným směrem se ubírá i úvaha profesora Stockého, pracovníka Státního archeologického ústavu v Praze, který po 2. světové válce prováděl na Korně průzkum. Domnívá se, že název obce pochází z latinského cornus - roh či něco čelního, vyčnívajícího.

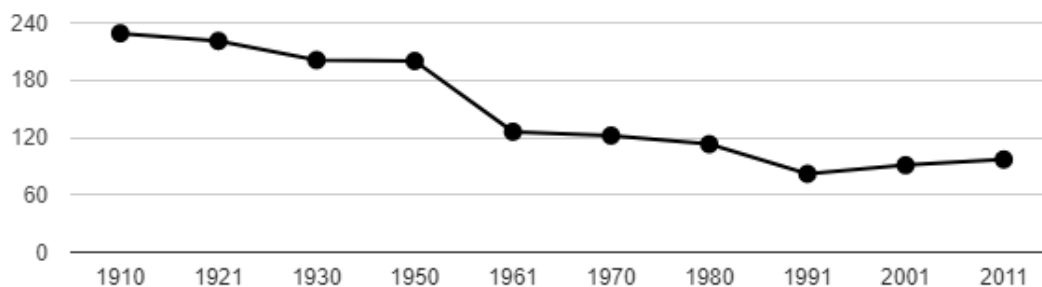
Tolik některé názory na původ jména obce, které se podařilo nalézt v písemných pramenech. Jejich rozdílnost však nedává jednoznačnou odpověď na otázku vzniku jména obce.

2. Obyvatelstvo

Demografická situace

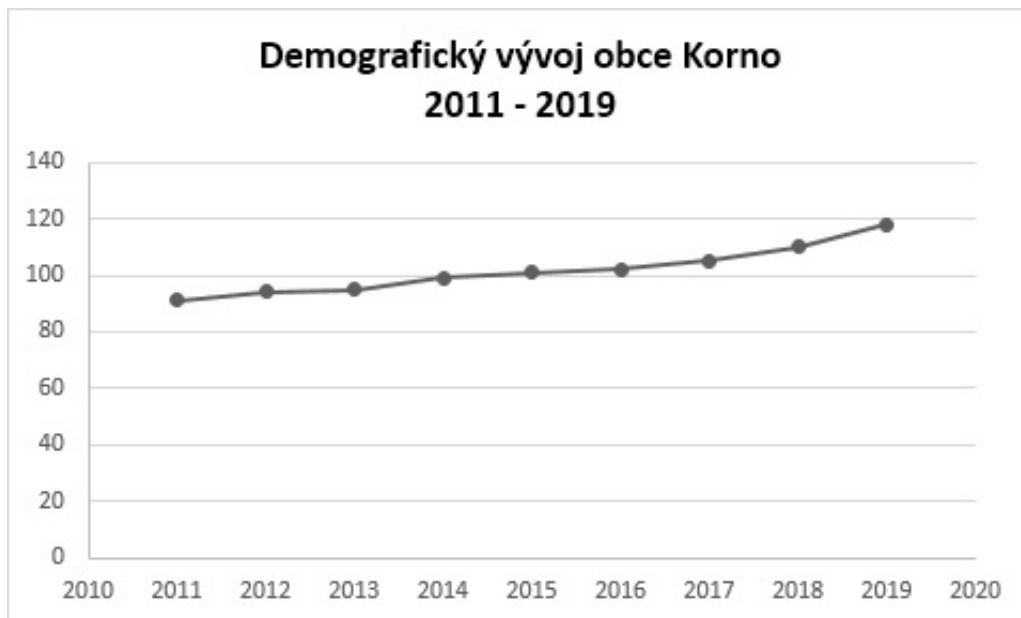
Z historického hlediska je počet obyvatel obce oproti roku 1910 výrazně nižší. Největší pokles počtu obyvatel byl viditelný mezi roky 1950 - 1960 a poté dále zvolna až do 90. let 20. století klesal. Na grafu níže je vidět jak se počet obyvatel vyvíjel do r. 2011.

Dlouhodobý vývoj počtu obyvatel obce Korno od roku 1910



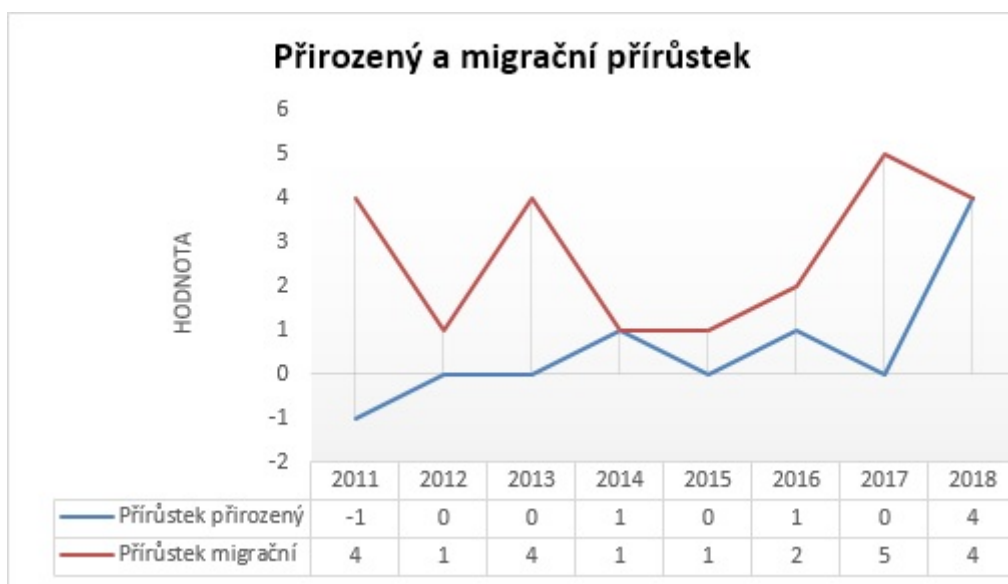
Zdroj: ČSÚ

Od roku 2011 až do současnosti je vidět postupný nárůst.



Přirozený přírůstek/úbytek, migrační saldo

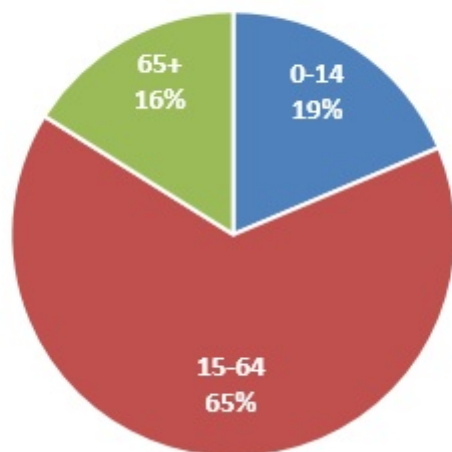
Dle hodnot pod grafem níže je zřejmé, že v posledních letech nebyl zaznamenán až takový přírůstek přirozený, jako přírůstek migrační. Lidé se pomalu začínají do obce stěhovat. Důvodem zvýšené atraktivity bydlení v obci je obnovený zájem o bydlení na venkově, relativní blízkost menších (Liteň) i větších (Beroun) měst s dobrou občanskou vybaveností a dostupné dojíždění i do Prahy.



Věkové složení obyvatel

Největší věkovou skupinou, která obec Korno obývá, jsou obyvatelé ve věku 15-64 let, což je obyvatelstvo v produktivním, praceschopném věku. Naopak nejmenší skupinou jsou senioři starší 65 let. Senioři v obci žijí spokojeným životem bez potřeby speciální péče či zařízení.

Věkové složení obyvatelstva k 31.12.2018



Sociální situace

V obci není zaznamenán výskyt sociálně slabých obyvatel, menšin či jakýchkoli sociopatologických jevů. Není proto nutné tuto problematiku v současné době řešit ani provádět příslušná opatření.

Spolková a informační činnost

V obci je zřízen myslivecký spolek. Vznik tohoto spolku se datuje přibližně k roku 1990. Členové spolku jsou staršího věku a není proto jisté, zda bude činnost tohoto spolku do let budoucích pokračovat.

Akce pořádané v obci

Vedení obce se každoročně snaží obohacovat místní kulturní a společenský život různými akcemi.

Během roku se v obci koná:

- lampionový průvod
- Dětský den
- pálení čarodejnic
- Mikuláš
- rozsvícení vánočního stromku

Informování občanů o dění v obci

Jelikož se jedná o poměrně malou obec, občané jsou o dění v obci informováni především prostřednictvím úřední desky, kolem které denně chodí. Dalším zdrojem informací je pak obec web.

3. Hospodářství

Ekonomická situace

Charakter ekonomických aktivit

Vzhledem k velikosti obce lze předpokládat, že se zde nebude nacházet sídlo velkých společností.

Jediným velkým podnikatelským subjektem v obci je společnost Korno motorsport - závody rallye.

Podnikatelské subjekty podle právní formy v obci Korno k 31.12.2018	Registrované podniky	Podniky se zjištěnou aktivitou
Celkem	21	14
Fyzické osoby	17	11
Fyzické osoby podnikající dle živnostenského zákona	9	4
Fyzické osoby podnikající dle jiného než živnostenského zákona	-	-
Zemědělství podnikatelé	8	7
Právní osoby	4	3
Obchodní společnosti	1	1
akciové společnosti	-	-
Družstva	-	-

Charakter zemědělské výroby

V obci se nachází několik zemědělských podnikatelů. Jejich činnost je zaměřena jak na rostlinnou, tak také na živočišnou výrobu. Obec některým zemědělcům pronajímá plochy pro jejich činnost.

Služby

V obci se nenachází žádný druh služeb, jako např. obchod, kadeřnictví, opravy vozidel apod. Obyvatelé za veškerými službami musí dojíždět.

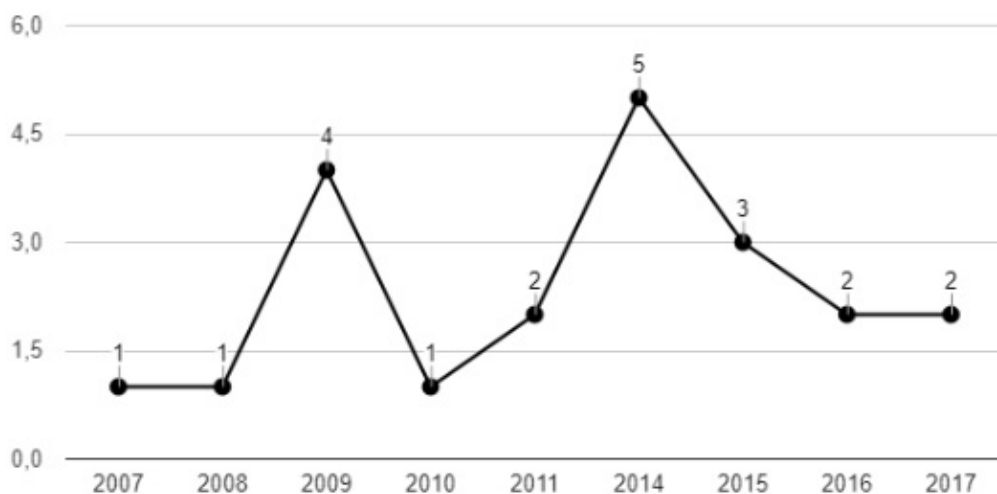
Trh práce

Obyvatelstva v aktivním věku je v obci Korno zhruba 65%. Tito ekonomicky aktivní občané za práci dojíždí nejčastěji do nedalekého Berouna, případně i do Prahy.

Nezaměstnanost

Kromě let 2009 a 2014 se počet nezaměstnaných v obci pohybuje na velmi nízké hodnotě. A i přes celkový nárůst obyvatel v obci v posledních letech se hodnota snižuje, popř. zůstává stejná - viz. graf níže.

Vývoj počtu nezaměstnaných osob



Zdroj: ČSÚ

4. Infrastruktura

Technická infrastruktura

Zásobování pitnou vodou, vodovod, technický stav, kapacita, kvalita vody

V obci se nenachází vodovodní řád. Zásobování domácností pitnou vodou je zajištěno ze studní na pozemcích majitelů. Obec do budoucna neplánuje vybudování vodovodu.

Čistění odpadních vod, kanalizační síť, ČOV, technický stav

V obci není v současné době zajištěna ani kanalizační síť. Občané disponují jímkami, které jsou pravidelně vyváženy či DČOV.

Velkým záměrem vedení obce je však vybudování splaškové kanalizace a oprava kanalizace dešťové, což je považováno za záměr s vysokou prioritou.

Plynofikace

Obec není plynofikována a ani není zavedení plynofikace zvažováno.

Zásobování teplem

Občané si topení v zimních měsících zajišťují sami. Topí především tuhými palivy, což v topné sezoně způsobuje mírné znečištění ovzduší.

Stav a kapacity ostatní technické infrastruktury

elektrická síť je v obci ze 70. let minulého století a její stav je v současné době vyhovující. Pokrytí internetovým připojením je v obci také dostačující.

Odpadové hospodářství

V obci je pravidelně svážen jak komunální, tak tříděný odpad. Svoz komunálního odpadu zajišťuje

společnost AVE CZ odpadové hospodářství s.r.o. a probíhá 1x týdně v zimě a 1x/14 dní.

Z pohledu tříděného odpadu je v obci tříděn: plast, sklo, papír, plech. Tyto druhy tříděného odpadu jsou vyváženy s týdenní až dvoutýdenní frekvencí a svoz zajišťuje společnost RUMPOLD, s.r.o.

Dopravní infrastruktura

Čísla a kategorie komunikací procházejících obcí

Obcí prochází pouze jedna hlavní silnice č. 11617, na kterou dále navazují místní silnice. Hlavní silnice je majetkem Středočeského kraje. Stále na území obce, u velkého rybníka, se dělí na silnici 11617 a 11618. Od rozdělení je silnice 11617 v dobrém stavu, avšak silnice 11618 ve stavu špatném.

Vzdálenost obce od nájezdu na dálnici / rychlostní komunikaci

Obec je cca 9 km vzdálena od nájezdu na dálnici E50. Evropská silnice E50 je třetí nejdelší evropská silnice 1. třídy, dlouhá kolem 6000 kilometrů. Spojuje námořní přístav Brest ve Francii u Atlantiku s ruskou Machačkalou na pobřeží Kaspického moře. V Česku tvoří hlavní západovýchodní silniční osu (dálnice D5, většina dálnice D1).

Železniční doprava

Na území obce se nachází zastávka pro železniční dopravu. Nejbližší zastávka je v Karlštejně (městys).

Dopravní zátěž obce

Obec je v těsné blízkosti Golf Resortu Karlštejn, který je hojně navštěvován a návštěvníci projíždí právě přes obec Korno. Není to však zatěžující tak, jako nákladní doprava, která jezdí do obce Tetín, která je cca 7 km. V obci Tetín sídlí společnost Johnny sevis, která se zabývá mobilními WC, a sanitární technikou a jejíž nákladní automobily projíždí přes Korno. Z důvodu frekvence průjezdů těchto vozidel se sice postupně zhoršuje kvalita vozovky na hlavní silnici procházející obcí, avšak hlavním problémem je zde jejich rychlost. Bylo by zde potřeba zajistit bezpečnostní opatření na snížení rychlosti projíždějících vozidel.

Cyklostezky a cyklotrasy

- Cesta napříč (nejen) Amerikou

Místní komunikace

Technický stav, údržba a zimní údržba

Stav místních komunikací je v dobrém stavu. Na údržbu, především v zimních měsících, je pak smluvně zajištěn pracovník.

Dopravní obslužnost

Obcí projíždí linka C17, jejímž zřizovatelem je ARRIVA Střední Čechy. Frekvence spojů je v současné době dostačující.

5. Vybavenost obce

Zdravotnictví

V obci Korno se lékař nenachází. Obyvatelé dojíždí nejčastěji do Litně, kde je obvodní lékař a zubní lékař. Dále dojíždí také do Berouna. Nejbližší a nejvíce využívanou nemocnicí je nemocnice v Hořovicích a dále potom Praha Motol, kam jezdí lidé i na pohotovost.

Školství

Z pohledu předškolní výchovy musely doposud děti chodit do spádové mateřské školy v Litni. Nastává zde však problém v podobě nedostatečné kapacity této MŠ, a proto musí vedení obce zajišťovat umístění dětí v dalších okolních obcích.

Základní školu navštěvují děti také v obci Liteň.

Kultura a péče o památky

V obci se nachází hned několik kulturních památek:

- 2x kaplička
- 2x křížek
- památník padlých za I. světové války

Všechny výše vypsané památky jsou díky snaze obce v dobrém stavu.

Kulturní zařízení či turistické cíle, u kterých by byla evidována návštěvnost, se v obci nenachází.

Přírodní zajímavosti

- Vyhlídka Brdlak
- Tomáškův lom

Kulturní život v obci

Jak již bylo řečeno v kapitole 2 Obyvatelstvo vedení obce se snaží obohacovat zdejší kulturní život různými akcemi. Pokud situace a počasí dovolí, akce jsou pořádány venku.

Obec disponuje budovou, která slouží jako kulturní a společenský dům. Tato budova je vhodná pro pořádání veškerých obecních akcí které nemohou být pořádány venku a dále jsou tyto prostory také pronajímány za úplatu osobám, které si zde mohou pořádat oslavy, svatby, apod.

Sport a tělovýchova

V obci se nachází multifunkční hřiště, které nabízí širokou škálu míčových sportů - fotbal, nohejbal, házená, basketbal, volejbal, tenis.

Toto hřiště je také využíváno k tenisovým lekcím, které zde pravidelně dětem poskytuje zkušený lektor.

6. Životní prostředí

Stav životního prostředí

Stav životního prostředí je v obci vyhovující. Obec má zhoršené ovzduší pouze v topné sezoně. Není zaznamenáno, že projíždějící nákladní doprava způsobuje výrazně znečištění.

V obci není nutnost realizovat protipovodňová ani protierozní opatření.

Ochrana životního prostředí

Chráněná území

Jak již bylo zmíněno, obec se nachází v CHKO Český kras.

Při realizaci rozvojových záměrů se vedení obce vždy setkalo se střetem s ochranou přírody. Obec se vždy snaží své záměry řešit tak, aby dopad na ŽP a přírodu byl co nejmenší.

7. Správa obce

Obecní úřad

Obec s rozšířenou působností	Beroun
Pověřený obecní úřad	Beroun
Pracoviště finančního úřadu	Beroun
Katastrální pracoviště	Beroun
Matriční úřad	Liteň

Obecní úřad v obci Korno poskytuje služby CzechPoint.

Vedení obce se skládá ze starosty, místostarosty a další 5 zastupitelů. Na OÚ fungují dva výbory - kontrolní a finanční. Každý z výborů má 3 členy.

Organizace zřizované obcí, jejich hlavní aktivity

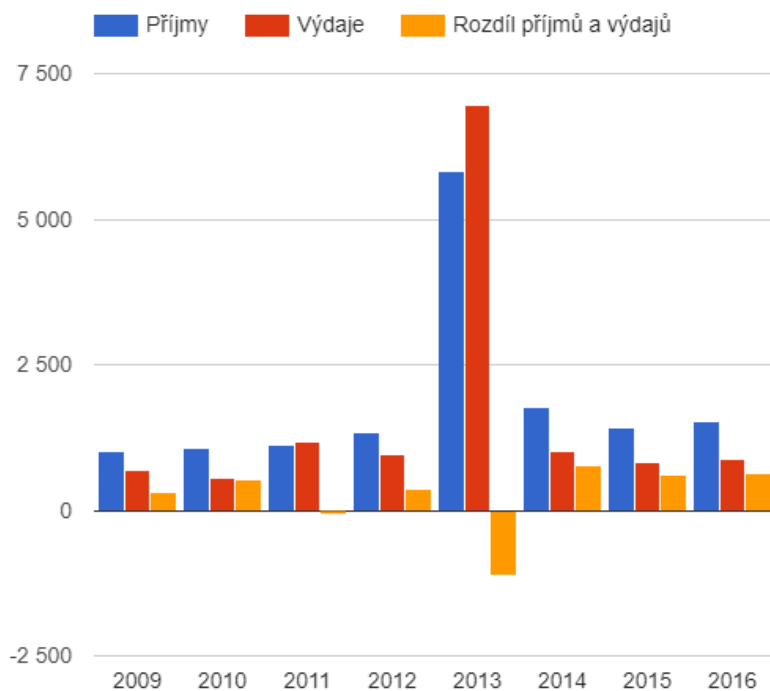
Obec má zřízenou 1 příspěvkovou organizaci: Sport - kultura - Korno. Činností této organizace je organizace je správa sportovních zařízení v obci, pořádání a organizace sportovních a kulturních akcí.

Hospodaření a majetek obce

Dle grafu níže je viditelné, že se vedení obce snaží se svými finanční prostředky hospodařit vhodným způsobem tak, aby nevznikal schodek. Jediný rokem, kde jsou vidět záporné hodnoty je rok 2013, kdy byl tento rozdíl způsoben financováním rekonstrukce kulturního zařízení.

Od tohoto roku se však rozpočet pohybuje opět v kladných číslech. Dle dostupných dat z ČSÚ (graf) jsou údaje pouze do r. 2016. Dle interní dokumentace OÚ Korno lze s jistotou tvrdit, že se vedení obce i nadále daří udržovat rozpočet kladný.

Vývoj rozpočtového hospodaření v obci Korno v letech 2009 - 2016 (v tis. Kč)



Zdroj: ČSÚ

Získané nenárokové dotace v posledních 5 letech

V letech 2017 - 2018 získala obec dotaci na rekonstrukci vodní nádrže rybníka Korno.

Obec hospodaří s vyrovnaným rozpočtem a hospodárně tak, aby mohla v dalších letech financovat další větší investiční akce.

Nemovitý majetek obce, jeho stav a způsob využívání

V majetku obce je budova obecního úřadu, společenský dům a budova bývalé hasičárny. Budova OÚ by nutně potřebovala rekonstrukci, konkrétně je pak nutná oprava a výměna krovu a střešní krytiny, dále oprava fasády, výměna elektroinstalace a oprava/výměna oken.

Budova bývalé hasičárny je v současné době v horším stavu a je zcela nevyužívaná. Je zde potenciál do budoucna tuto budovu zrekonstruovat a využívat ji k různým účelům, jako např. - klubovna, dětský klub, společenská místnost, apod.

Bezpečnost

Řízení krizových situací (povodňový plán)

Obec má zpracován povodňový plán, a to z důvodu bleskových záplav v případě přívalových dešťů.

Začlenění do integrovaného záchranného systému

V případě krizových událostí do obce Korno dojíždí a zasahují hasičské jednotky z Berouna, Karlštejna či Řevnice a také SDH Liteň.

Varování obyvatel před nebezpečím

I přes skutečnost, že se v obci nenachází rozhlas, panují v obci dobré sousedské vztahy a všichni se zde znají. V případě živelních pohrom či jiných rizik se vždy občané kontaktují navzájem.

Vnější vztahy a vazby

Obec Korno je členem Místní akční skupiny Karlštejnsko, z.ú.

A.2 Východiska pro návrhovou část

SWOT analýza

Silné stránky

- Demografický růst
- Nízká míra nezaměstnanosti
- Vyrovnaný rozpočet

Slabé stránky

- Absence kanalizace, ČOV
- Nedostatečná kapacita zařízení pro předškolní výchovu ve spádové obci

Příležitosti

- Oprava budov v majetku obce
- Vybudování kanalizační sítě
- Obnova obecní studánky + revitalizace okolí
- Vyřešení problému s kapacitami předškolních vzdělávacích zařízení
- Péče o rybníky na území obce
- Údržba krajiny v okolí centra obce
- Revitalizace zeleně

Hrozby

- Nevhodné dotační možnosti
- Nedostatečné finanční prostředky obce na realizaci záměrů

B. NÁVRHOVÁ ČÁST

B.1 Strategická vize

B.2 Cíle, opatření a aktivity

🔺 Vysoká důležitost — Střední důležitost 🟢 Nízká důležitost

Cíl : „Zlepšení stavu majetku ve vlastnictví obce”

Opatření : „Budova OÚ”	Od - do	Odpovědnost	Náklady (tis. Kč)	Zdroj financování
🔺 „Kompletní rekonstrukce budovy obecního úřadu”	2019 - 2021	obec	5000000	Vlastní + externí
Opatření : „Budova bývalé hasičské zbrojnice”	Od - do	Odpovědnost	Náklady (tis. Kč)	Zdroj financování
— „Oprava budovy bývalé hasičské zbrojnice” + uzpůsobení pro konání společenských akcí, zájmových aktivit	2020 - 2029	obec		Vlastní + externí
Opatření : „Střecha společenského domu”	Od - do	Odpovědnost	Náklady (tis. Kč)	Zdroj financování
— „Zateplení stropu společenského domu”	2021 - 2029	obec		Vlastní + externí

Cíl : „Technická infrastruktura”

Opatření : „Vybudování kanalizační sítě”	Od - do	Odpovědnost	Náklady (tis. Kč)	Zdroj financování
🔺 „Vybudování splaškové kanalizace”	2019 - 2021	obec	15000000	Vlastní + externí
🔺 „Oprava dešťové kanalizace”	2019 - 2029	obec		Vlastní + externí

Cíl : „Příroda a vodní plochy v obci”

Opatření : „Zlepšení stavu obecní studánky”	Od - do	Odpovědnost	Náklady (tis. Kč)	Zdroj financování
— „Obnova obecní studánky” + pořízení mobiliáře (lavičky, odpadkové koše, apod.)	2019 - 2029	obec		Vlastní + externí
Opatření : „Údržba rybníků”	Od - do	Odpovědnost	Náklady (tis. Kč)	Zdroj financování
— „Zlepšení stavu obecních rybníků a tůň” rybníky - velký, malý, U Krupné	2019 - 2029	obec		Vlastní + externí
Opatření : „Lepší stav krajiny v okolí centra obce, na okraji obce”	Od - do	Odpovědnost	Náklady (tis. Kč)	Zdroj financování
— „Údržba cest a přilehlé zeleně”	2019 - 2029	obec		Vlastní + externí

Cíl : „Zeleň v obci”

Opatření : „Péče o zeleň v centru obce”	Od - do	Odpovědnost	Náklady (tis. Kč)	Zdroj financování
<ul style="list-style-type: none"> — „Revitalizace zeleně v centru obce” stromy, keře - výsadba či údržba stávajících 	2019 - 2029	obec		Vlastní + externí

Cíl : „Zlepšení situace v oblasti školství”

Opatření : „Předškolní vzdělávání”	Od - do	Odpovědnost	Náklady (tis. Kč)	Zdroj financování
<ul style="list-style-type: none"> ⬆ „Vyřešení problému s nedostatečnými kapacitami MŠ ve spádové obci” 	2019 - 2025	obec		Vlastní

B.3 Podpora realizace programu

Realizace programu rozvoje obce

Za zajištění realizace programu rozvoje je zodpovědný starosta, místostarosta a zastupitelstvo. Zastupitelstvo, starosta, místostarosta obce koordinují všechny činnosti a aktivity, které povedou k naplnění Programu rozvoje obce. Úspěšnost realizace PRO a naplnění jednotlivých cílů závisí také na efektivní spolupráci všech aktérů, kterými je samotná obec, spolky, občané a subjekty v obci.

Zajišťování a naplňování programu rozvoje obce Korno

Zajištění naplnění programu bude mít na starosti zastupitelstvo, v čele se starostou obce.

Monitoring plnění Programu rozvoje obce

Sledování bude probíhat prostřednictvím projednání plnění realizace PRO, které bude předneseno na zastupitelstvu obce vždy k 31.12. Za projednání plnění je zodpovědný starosta obce, který zajišťuje sběr dat potřebný pro monitoring a hodnocení plnění. Hodnocení plnění probíhá na zastupitelstvu obce. Je sledováno zejména:

- naplňování aktivit, které byly na daný rok naplánovány, jejich realizace, či případná nerealizace a důvod proč nebyly realizovány
- projednání změn PRO
- schvalování aktualizace

Spolu s těmito aktivitami bude prováděno i přehodnocování jednotlivých záměrů z hlediska jejich možnosti a potřebnosti jejich realizace a bude také zkontrolováno nastavení priorit záměrů.

Projednání plnění PRO bude zaneseno v posledním zápisu ze zastupitelstva obce daného roku.

Aktualizace PRO

Program rozvoje obce je nutno průběžně upravovat a aktualizovat jeho části. Dílčí revize budou probíhat v případě potřeby - úpravy stávajících aktivit, zařazení nových či vyřazení neaktuálních. Podkladem pro tyto revize mohou být např. výstupy z monitoringu či zápisy z jednání zastupitelstva. Aktualizace budou vždy schváleny zastupitelstvem obce.

Zpřístupnění dokumentu

Dokument bude zveřejněn na internetových stránkách obce a zároveň bude k nahlédnutí, případně i k zapůjčení v listinné podobě na obecním úřadě.