




MINISTERSTVO  
PRO MÍSTNÍ  
ROZVOJ ČR

OBCEPRO  
PROGRAM ROZVOJE OBCE

# PROGRAM ROZVOJE MĚSTYSE KŘIVOKLÁT



NA OBDOBÍ LET  
**2020 - 2027**

Schváleno zastupitelstvem městysu dne 3. května 2021.

# Úvod

---

Program rozvoje obce (dále jen PRO) je dlouhodobý programový dokument vytyčující vize a záměry obce minimálně na období uvedené v záhlaví tohoto dokumentu. Neomezuje se na jedno volební období, ale formuluje dlouhodobou strategii rozvoje území obce a jejího fungování. Je podkladem pro územní plánování a rozvojové aktivity a pro efektivní využívání finančních prostředků, jak z vlastního rozpočtu, tak z vypsaných dotačních titulů. Slouží představitelům obce jako podklad pro koncepční plánování rozvoje obce.

PRO vzniká na základě styku správy obce s veřejností, podnikateli v regionu, majiteli pozemků, zástupců místních zájmových spolků a odborníky v daných oborech. Tím umožňuje zastupitelstvu rozhodovat v širším koncepčním rámci a koordinovat aktivity a zájmy různých subjektů působících v obci.

PRO je zpracován dle metodiky garantované MMR ČR. Nastoluje rovnováhu mezi tím, co občané chtějí a tím, co je dosažitelné. Vychází ze sociálně ekonomické analýzy současného stavu (viz Analytická část), ze SWOT analýzy obce (silné a slabé stránky, příležitosti a hrozby).

PRO není neměnný, každoročně by mělo zastupitelstvo posoudit aktuálnost tohoto dokumentu a jeho plnění, provést případné úpravy dle aktuálního vývoje. Na PRO by měly navazovat roční plány akcí k jeho realizaci dle možností obce.

OBSAH:

<b>A. ANALYTICKÁ ČÁST</b>	strana
A.1 Charakteristika městyse	
1. Území .....	3
2. Obyvatelstvo .....	5
3. Hospodářství.....	9
4. Infrastruktura .....	10
5. Vybavenost městysu .....	11
6. Životní prostředí .....	13
7. Správa městysu .....	14
A.2 Východiska pro návrhovou část	
Dotazníkové šetření veřejnosti.....	18
SWOT analýza .....	28
<b>B. NÁVRHOVÁ ČÁST</b>	
B.1 Strategická vize .....	30
B.2 Cíle, opatření, aktivity .....	31
B.3 Podpora realizace programu .....	36

# A. ANALYTICKÁ ČÁST

## A.1 Charakteristika městyse

### 1. Území

Městys Křivoklát se nachází ve Středočeském kraji v okrese Rakovník. Rozsah zástavby se výškově pohybuje mezi 240 až 360 m n. m. Městys tvoří 3 části - Křivoklát, Častonice a Písky, o celkové rozloze 6,5 km<sup>2</sup>, z toho téměř 2/3 pokrývají lesy, pouze okolo Častonice je krajina otevřená a zemědělsky obhospodářovaná. Městys je součástí památkové zóny státního hradu Křivoklát a je centrem Chráněné krajinné oblasti Křivoklátsko a biosférické rezervace UNESCO Křivoklátsko. V samotné obci a jejím nejbližším okolí se nachází řada kulturních i přírodních památek a pozoruhodností.



Křivoklát vznikl v roce 1892 sloučením vsí Budy v podhradí a vsí Amalín nad hradem. Ves Budy vznikla ve 14. až 15. stol., z této doby se dochoval dodnes pouze podzámecký mlýn. V 16. stol. vznikl nad hradem hospodářský dvůr a ves Čamrdoves, později přejmenovaná na Amalín. Ve stejné době zřejmě vznikla i ves Častonice, tehdy tvořená jen zemědělskou usedlostí. V části Písky, kde původně stála jen hájovna a myslivna, je dnes areál lesnické školy. Nezanedbatelnou součástí jsou i chatové oblasti ve svazích nad řekou Berouňkou.

První zmínky o osídlení jsou z 11. stol., kdy zde bylo opevněné přemyslovské hradiště, nacházející se v blízkosti dnešní dominanty obce - hradu Křivoklát. Hrad stál zcela jistě již za vlády Václava I. a později byl rozšířen přibližně do dnešní podoby za vlády Přemysla Otakara II. Důležitým mezníkem pro hospodářský rozvoj zdejšího kraje byl vznik rozsáhlého Křivoklátského panství v polovině 13. stol. rozkládajícího se



mezi Berounem a Rakovníkem (v té době byla tato města založena). Jistý úpadek panství nastal po husitské době.



Dalším významným mezníkem byl prodej křivoklátského panství hraběti Arnoštovi z Valdštejna v polovině 17. stol. Za Valdštejnů byla dále rozvíjena všechna hospodářská odvětví na panství - těžba dříví, hamry, výroba dřevěného uhlí, zpracování železné rudy a další. Vznikaly řemeslnické cechy a díky hospodářskému růstu došlo i k většímu zalidnění Křivoklátska. Vnučka Arnošta z Valdštejna se provdala za knížete Josefa Viléma Fürstenberka, přikoupila některé statky a značně tak zvětšila křivoklátské panství. Za Fürstenberků Křivoklátsko dále rozkvétalo, byly zmodernizovány komunikace, postaveny nové moderní hutě v Nižboru, zvelebováno bylo lesní hospodářství, vystavěny nové obce a koněspřežná dráha. V důsledku hospodářského rozvoje pokračoval růst počtu obyvatel na panství. Zrušení roboty v roce 1848 na zdejší obyvatele nijak nedolehlo, protože praktiky roboty již na křivoklátském panství nebyly dávno používány. K částečnému hospodářskému úpadku fürstenberského panství došlo až koncem 19. stol., zejména po velké povodni v roce 1872, která zničila hutě v Nižboru a válcovny v Roztokách. Nerušeně dál prosperovaly dvory a lesní hospodářství. Podporou kraji byla stavba železnice Rakovník - Protivín, a po jejím dostavění i rozvoj turistického ruchu, který byl podporován tehdejším vlasteneckým nadšením.

Křivoklátské panství zůstalo v majetku Fürstenberků až do převratu po první světové válce, kdy hrad Křivoklát s rozsáhlými lesy a některými dvory převzal pod svou správu československý stát. Mezi světovými válkami bylo v Křivoklátě evidováno na 80 živností, fungoval zde pivovar, velkostatek státní správy, bylo zde více jak 10 obchodů a Sokol provozoval biograf v nově postavené sokolovně.

V dnešních dnech je Křivoklát, jako obecně většina malých obcí, poznamenána vznikem nákupních center a středisky služeb ve městech a následným úpadkem místních provozoven. Na Křivoklátě nyní sídlí NPÚ -

správa Státního hradu Křivoklát, Lesy ČR - lesní správa Křivoklát, Základní škola a Mateřská škola Křivoklát, Lesnická škola a SOU Písky, Úřad městysu Křivoklát, dva obchody, několik restaurací s ubytováním, sportovní areál TJ Sokol a četní drobní živnostníci s max. několika zaměstnanci, nebo spolupracujícími osobami. V sousední obci Roztoky sídlí firma Permon. Řada občanů dojíždí za prací do měst - nejčastěji do Rakovníka, Berouna, Kladna a také do Prahy.

## 2. Obyvatelstvo


### Demografická situace

Evidovaný počet obyvatel městysu Křivoklát ke dni 14. 8. 2020 je 677. K většímu úbytku obyvatel došlo v 70. letech min. stol. Od roku 2005 se počet obyvatel prakticky nemění a zůstává v rozmezí 670 - 690 občanů. V letním období přibývají obyvatelé chatových oblastí u řeky Berounky.



Zdroj dat: ČSÚ

Vývoj populace městysu Křivoklát prakticky kopíruje celorepubliková data s přírůstkem necelé 1% od roku 2005. O něco lépe je na tom celý okres Rakovník s přírůstkem 6% a ještě lépe je na tom mikroregion Křivoklátsko, který můžeme definovat dle územní působnosti pověřeného úřadu Křivoklát, který má za stejnou dobu přírůstek obyvatel 11% a nyní evidovaný počet občanů 4 297.

 Zdroj dat: ČSÚ

Přestože je Křivoklát poměrně atraktivní lokalitou pro bydlení, jedním z důvodů, který brání dalšímu růstu počtu obyvatel, jsou omezené možnosti další zástavby. Téměř 2/3 katastru Křivoklátu pokrývají lesy, platí zde omezení CHKO a památkové zóny hradu Křivoklát. Městys nevlastní vhodné pozemky.

Věkové rozložení obyvatel městysu Křivoklát je v posledních letech stabilní a neliší se příliš od celorepublikových dat. V delším horizontu lze předpokládat stárnutí populace s důsledky po roce 2030.

 Zdroje dat: Evidence obyvatel městysu Křivoklát

### Spolková činnost a komunitní život v obci

**TJ Sokol Křivoklát** - rozvoj tělovýchovy a sportu, založeno 1907, nyní má cca 40 členů, vlastní sportovní areál Kolečko s volejbalovými a tenisovými kurty a ubytovacím a stravovacím zázemím. Dále vlastní Sokolovnu, kde se konají sportovní a kulturní akce. V TJ působí oddíly stolního tenisu, odbíjené, tenisu, badmintonu a atletiky. Každoročně, už více než 40 let, se koná Lesní běh Malá Křivoklátská zařazený do krajského poháru v přespolním běhu mládeže a Poháru běžců Kladenska a Rakovnicka. Dále jsou pořádány pravidelné turnaje v odbíjené, tenisu a stolním tenisu, nově též taneční kurzy, šerm a judo.

**SDH ČMS - Sbor dobrovolných hasičů Křivoklát** - pobočný spolek v dnešní právní formě vznikl v roce 1995, původní spolek byl založen v roce 1879, v loňském roce tak dobrovolní hasiči oslavili 140. výročí od svého založení. Posláním je účinná ochrana života a zdraví občanů a majetku před požáry a poskytování pomoci při živelných pohromách a jiných událostech. SDH pořádá soutěže v hasičském sportu.



**ČSV ZO Křivoklát** - pobočný spolek Českého svazu včelařů zahrnující oblast Křivoklát, Roztoky, Velká Buková, Nezabudice, Branov, Týřovice a Skryje. Nyní má cca 60 členů, posláním je péče o zachování a rozvoj populací včely medonosné a dalších opylovatelů rostlin, ochrana životního prostředí, přírody a krajiny. První včelařská organizace byla na Křivoklátě založena před více než 100 lety. Samotné včelařství má na křivoklátském panství tradici již po staletí.

**ČRS MO Křivoklát** - pobočný spolek rybářského svazu, věnuje se rybářství, ochraně přírody a životního prostředí, výchově dětí a mládeže, zarybňování rybářských revírů (Berounka 5 a Rakovnický potok). Původní rybářský spolek byl založen na Křivoklátě roku 1922.

**Děti Křivoklátska** - zapsaný spolek založen roku 2000, posláním je podpora využití volného času mládeže na Křivoklátsku se zaměřením na vzdělání, kulturu a sport pro děti, mládež i dospělé, rozvíjení talentu, obnovu a udržení regionálních kulturních slavností, rozvoj kulturního a historického povědomí obyvatel regionu a rozvoj tradičních řemesel. Pravidelně se koná Dětský maskarní karneval, společné plavání a bruslení dětí a rodičů, koncert žáků hudební školy, vodácký výlet, soutěžní den pro děti - tzv. křivoklátský "Boyard", adventní jarmark s kulturním vystoupením, lidové slavnosti, tradice a hudební akce, četné výlety a tvořivé podvečery pro dospělé, nepravidelně taneční kurzy pro mládež a dospělé a řada dalších aktivit. Spolek se podílel výtvarně, finančně a prací na výstavbě dětského hřiště na Amalíně.





**Česká lesnická společnost Křivoklát** - pobočný spolek založen roku 2000, posláním je zajištění růstu odborné úrovně a vzdělávání svých členů a dalších zájemců, vývoj v lesnictví, práce s mládeží, zejména formou lesní pedagogiky, ochrana přírody a krajiny. ČLS Křivoklát je spoluzakladatelem Lesnického parku Křivoklátsko zahrnující území 17 000 ha, který byl v roce 2017 zařazen do Mezinárodní sítě modelových lesů, čímž se mu dostalo mezinárodního uznání.

**Spolek Křivonet** - zapsaný spolek založen 2005, posláním je podpora využívání internetu a informačních technologií, především výstavba a provoz počítačové sítě pro vzájemnou komunikaci členů a propojení do dalších sítí, zejména internetu, podpora veřejně prospěšné činnosti a kultury.

**Náš Křivoklát** - zapsaný spolek založen roku 2017, posláním je podpora alternativních projektů v městysu Křivoklát, se zaměřením na vodovod, kanalizaci, čištění odpadních vod, rozvoj turistického ruchu a infrastruktury, podpora územního plánování v městysu Křivoklát, vzdělávání, propagace, ochrana životního prostředí a chráněných zájmů přírody a krajiny, propagace regionu a městysu Křivoklát. Spolek vydává nepravidelně vlastní noviny a pořádá besedy s občany.

**Kulturní spolek Křivoklát** - zapsaný spolek založen roku 2019, posláním je pořádání kulturních a sportovních akcí a setkání občanů, sportovní a kulturní výchova dětí a mládeže. Pořádá Den dětí, MDŽ, adventní a další akce.

**Český svaz ochránců přírody - ZO Křivoklát** - pobočný spolek vznikl v roce 1979 jako jedna z nejstarších ZO ČSOP. Sdružuje zájemce o přírodu a její ochranu se vztahem k CHKO Křivoklátsko a Křivoklátským lesům. Posláním je ochrana a obnova přírodního dědictví, ekologická výchova a podpora trvale udržitelného života. V současné době realizuje několik managementových opatření v okolí Křivoklátska, zejména pastvu louky na Jiráskově vrchu a péči o naučnou stezku v PR Brdatka.

**Křivoklátská Hudci** - zapsaný spolek založený v roce 1996. Posláním je podpora a aktivní účast na rozvoji místní kultury. Věnuje se především sborovému zpěvu lidových písní českých, moravských, ale i jiných národů. Působí především v regionu Křivoklátska.

**Myslivecký spolek Eustach Křivoklát** - zapsaný spolek vznikl v roce 1993. Sdružuje osoby se zájmem



o myslivost. Pronajímá si honitbu od Honebního společenstva Křivoklát, které sdružuje všechny vlastníky honebních pozemků na k.ú. Křivoklát a Městečko.

**Křivoklátsko, obecně prospěšná společnost** - zřízena koncem 90. let Městysem Křivoklát a Ing. Tomášem Kažmierským za účelem provozování informačního střediska ochrany přírody a zajišťování environmentální výchovy a vzdělávání. Křivoklátsko, o.p.s. vykonává pro AOPK ČR - Správu CHKO Křivoklátsko výchovně vzdělávací aktivity v oblasti ochrany přírody a krajiny, provozuje turistické informační středisko a slouží jako tzv. Dům přírody CHKO Křivoklátsko.

### Informovanost občanů o dění v obci

Městys je vydavatelem Křivoklátských novin (reg. MKČR E10831), spravuje své internetové stránky a má fyzickou úřední desku u obchodu COOP v části Amalín. Noviny vychází zpravidla 6x do roka, informují občany o aktuálním dění v obci, o výsledcích jednání zastupitelstva, jsou zde publikovány články ze spolkové činnosti a komunitního života v obci a názory občanů v rubrice "Čtenáři nám píší". Internetové stránky obsahují všechny povinné informace vč. Úřední desky, e-Podatelnu a další potřebné a užitečné informace a odkazy pro občany. V obci je místní rozhlas, který není funkční. O termínech důležitých akcí jsou občané informováni pomocí SMS zpráv, pokud poskytnou pro tento účel městysu své telefonní číslo.

### Sociální situace

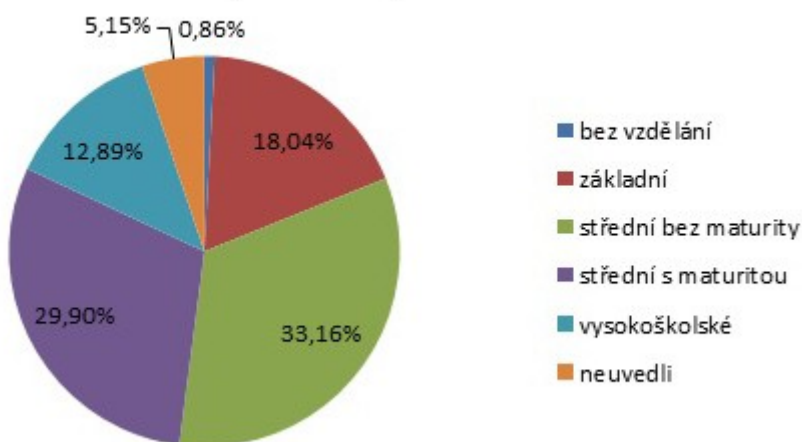
V městysu ani okolí nejsou žádné vyloučené lokality. Nežijí zde žádní občané se sníženou schopností zapojení se do společnosti nebo s problémy přizpůsobení.

Nezaměstnanost se udržuje na nízké úrovni, počet uchazečů o zaměstnání tvoří přibližně 3,5% občanů aktivního věku (19-65 let). Celkově to je 2,1% obyvatel, průměrná hodnota okresu Rakovník je 2,4%, shodně s celým SČK (údaj k 30.4.2019).

V městysu je omezené množství pracovních příležitostí. Sídli zde NPÚ - správa Státního hradu Křivoklát, Lesy ČR - lesní správa Křivoklát. Jediná větší firma v okolí je Permon v obci Roztoky. Řada občanů za prací dojíždí do vzdálenějších měst.

Úroveň vzdělanosti obyvatel městysu je na průměrné úrovni ČR. Mezi obcemi srovnatelné velikosti je to úroveň nadprůměrná. Okres Rakovník je v rámci SČK v úrovni vzdělání na prvních místech spolu s okresem Černošice.

Vzdělanost obyvatel městysu - data roku 2011



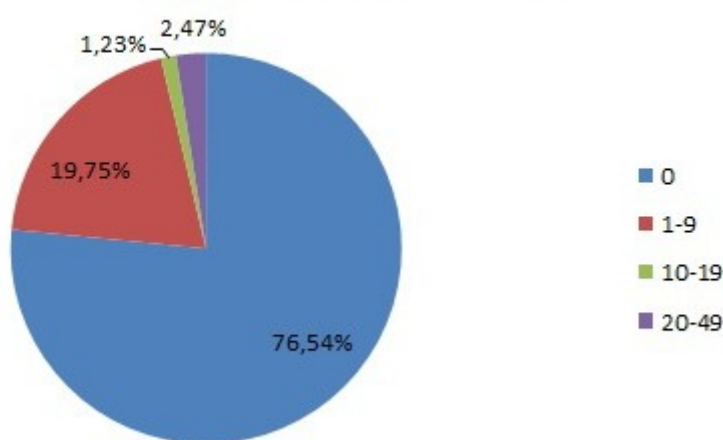
Zdroj dat: ČSÚ

### 3. Hospodářství

V městysu není žádný větší podnik, který by zaměstnával více než 50 zaměstnanců. Největší zaměstnavatelé v městysu jsou státní podnik Lesy ČR - Lesní správa Křivoklát a ZŠ a MŠ Křivoklát a NPÚ - správa hradu Křivoklát. V městysu dále působí drobní živnostníci a zemědělci, převážně bez zaměstnanců. Jediný větší podnik v blízkém dosahu je Permon v sousední obci Roztoky.

Díky přítomnosti hradu, který je národní kulturní památkou mimořádného významu pro cestovní ruch, je v městysu v provozu 8 stravovacích a 5 ubytovacích zařízení a několik privátních poskytovatelů ubytování. Celkem se jedná o cca 70 pokojů a 220 lůžek. V centru obce je parkoviště s restaurací a sociálním zařízením s dostatečnou kapacitou parkovacích míst pro běžný provoz. V případě pořádání větších akcí na hradě je zajišťována regulace dopravy a parkování na přilehlých komunikacích.

Rozdělení podniků podle počtu zaměstnanců



Zdroj dat: ČSÚ

Velká část ekonomicky aktivních občanů dojíždí za prací mimo místní region do Rakovníka (15 km), Berouna (25 km), Kladno (35 km) a také do Prahy (60 km).

### 4. Infrastruktura

#### Technická infrastruktura

**Vodovod** - městys Křivoklát je zásoben vodou z místního vodovodu. Původní vodovod byl vybudován v první polovině 18. stol., do dnešní podoby byl rekonstruován na přelomu 19. a 20. stol. Původně sloužil pro potřeby hradu a pivovaru, postupně byl rozšiřován pro obec. Počet přípojek je 111, zbytek obyvatel je zásoben vodou z domovních a obecních studen. Celkový počet čp. na Křivoklátě je 286.

Voda je přiváděna z pramenišť gravitačně. Hlavním zdrojem je zářez na Požárské louce, ležící na katastru obce Městečko. Původní litinový přivaděč již dosluhuje, má délku přibližně 7 km. V části Požáry-Písky byla provedena výměna původního potrubí. Je plánováno vyměnit i zbývající části v areálu lesnické školy (v současnosti je zpracováván projekt obchvatu) a dále i v úseku Písky-Křivoklát, který je obtížně dostupný pro stavební techniku. Vodojem má více než dostatečnou kapacitu (sloužil dříve jako nárazová zásoba vody pro varnu pivovaru).

V současnosti je vodní zdroj pro potřeby městysu nedostatečný a možnosti zvýšení vydatnosti jsou

problematické, nehledě na kvalitu zdroje ovlivněného zemědělskou činností v jeho okolí. Na podzim 2019 byl rozebrán, vyčištěn a opraven jímací systém prameniště na Požárské louce (předtím proběhlo naposledy v 70. letech min. stol.). Přítok do vodojemu se výrazně zvýšil, přesto v letních měsících, kdy je v provozu hrad a obecně vyšší spotřeba vody, se městys neobejde bez dovozu vody. Městys Křivoklát vstoupil v roce 2015 do svazku obcí s názvem Vodohospodářské sdružení obcí západních Čech (dále jen VSOZČ), v rámci kterého nyní 100 obcí spravuje společně své vodovodní a kanalizační sítě s cílem zcelování vodohospodářské infrastruktury pro efektivnější správu a hospodaření a zachování únosných cen vodného a stočného. V současnosti VSOZČ připravuje v městysu zahájení stavby vodovodu, na který se připojí všichni zájemci, a výstavbu nového zásobního řadu ze zdroje v obci Městečko. Je již vybrán zhotovitel a poskytnuta dotace MZeČR.

**Kanalizace** - splašková kanalizace byla vybudována koncem 90. let pouze pro hrad a parkoviště, později byly připojeny další dvě nemovitosti. Ostatní splaškové vody jsou jímány v žumpách a vyváženy na ČOV Roztoky. V roce 2017 VSOZČ vybuďovalo společnou ČOV pro Křivoklát a Městečko v místě původní kořenové ČOV vybudované v 90. letech, která dosloužila, a zpracovalo projekt tlakové kanalizace pro obě obce. Způsob odkanalizování byl zahrnut v roce 2016 do Plánu rozvoje vodovodů a kanalizací SČK. Tlaková kanalizace v městysu nemá v současnosti platné stavební povolení, bylo zrušeno na základě odvolání části občanů. V současnosti probíhá výstavba tlakové kanalizace v obci Městečko, po jejím dokončení a připojení na společnou ČOV by mělo být možné vyvážet křivoklátské žumpy na ČOV Křivoklát.

**Ostatní** - v regionu se bohužel neuvažuje o plynofikaci, nemovitosti jsou vytápěny převážně pevnými palivy, částečně tepelnými čerpadly. Veřejné osvětlení je ve vlastnictví ČEZ. Internetové připojení provozuje spolek Křivonet. Pokrytí signálu všech mobilních operátorů je dobré. V městysu jsou dva rybníky, jejich revitalizace přichází v úvahu po dobudování splaškové kanalizace a vodovodu.

## Dopravní infrastruktura

Městys leží na železniční trati č. 174 spojující Beroun a Rakovník. Vlakové spojení do obou měst je dobré, do Rakovníka necelých 20 min a do Berouna 35 min. Navazuje vlakové a autobusové spojení do Prahy. Od prosince 2019 se stalo Rakovnicko a Křivoklátsko součástí PID (Pražské integrované dopravy), to přineslo nejen výhodnější tarify, ale i zlepšení dopravního spojení. Především z Rakovníka do Prahy, kde přibýly rychlíkové spoje. V Křivoklátě přibýly autobusové linky č. 577 na trase Rakovník-Nezabudice, č. 579 na trase Branov-Nezabudice a č. 555 na trase Roztoky-Kladno. Nové jízdní řády jsou lépe propojeny s vlakovými spoji.

Městysem prochází silnice II. třídy č. 227 spojující Roztoky a Žatec přes Rakovník, silnice č. 201 spojující Hřebečnický a Jeneč přes Zbečno a silnice č. 236 spojující Zdice a Slaný přes Lány. Tyto komunikace udržuje Krajská správa silnic SČK. Problematický je úsek ulice hradní (II/201 a II/236), kde je povrch z kostek, což v zimních měsících komplikuje sjízdnost. Silnice se směrem ze svahu dolů na několika místech postupně propadá. Krajská správa silnic byla na problém upozorňována, ale zřejmě vyčkává na havarijní stav. Ostatní silnice jsou místní komunikace ve správě městyse. Povrchy nejsou v dobrém stavu, oprava komunikací má smysl až po dokončení stavby vodovodu a kanalizace.

Pěší cesty jsou slabinou obce, je zde několik kritických míst. Velmi frekventovaná je hradní ulice, kde se zejména v létě pohybuje směrem k hradu a od hradu velké množství osob a není zde dostatek prostoru pro zřízení chodníku, ani silnici nelze uzavřít pro automobily. Dalším kritickým místem je cesta z Bud směrem ke křivoklátské škole. V místě pod železničním viaduktem je velice úzký profil, kde se obtížně vyhýbají auta, nemluvě o nebezpečí pro chodce. Téměř všichni rodiče vozí své děti do školy svými auty, pokud nevyužívají autobus. Ve špatném technickém stavu je lávka k nádraží, v havarijním stavu je pilíř na straně Bud, zábranou byla lávka zúžena pro nižší zatížení. Zcela uzavřena pro pěší je lávka za úřadem směrem ke Kolečku. Na obě lávky je v současnosti zpracováván projekt.



Křivoklátem prochází cykloturistická trasa KO8 a cyklostezka č. 303, která je jedním z úseků dálkové trasy "Po stopách českých králů". Součástí cyklostezky je i lávka u sportovního areálu Kolečko, o kterou se v současnosti nikdo nestará, neboť jí nemá nikdo v majetku. Městys zadal technické posouzení lávky a zvažuje její převzetí do vlastnictví a správy. Lávka je i součástí každoročního běhu Malá Křivoklátská pořádaného TJ Sokol, který je zařazen do krajského poháru přespolních běhů. Křivoklátem a okolím prochází několik značených cest KČT, je zde několik značených místních okruhů, naučná stezka Brdatka, Paraplíčko a Dendrologická naučná stezka.

## 5. Vybavenost městyse

### Zdravotnictví a služby

V městyse mají ordinaci 2 praktičtí lékaři a 1 zubař. Pediatr a odborní lékaři jsou v Rakovníku vzdáleném cca 14 km. V Rakovníku je okresní Masarykova nemocnice, kde je i porodnice. V městyse jsou 2 obchody se smíšeným zbožím, železářství, pošta, 5 restaurací, hospůdka a 2 kiosky s občerstvením.

Městys je zřizovatelem Základní školy a Mateřské školy Křivoklát se spádovou oblastí pro okolní region. MŠ navštěvuje přibližně 30 dětí a ZŠ přibližně 170 žáků. V budově MŠ je místní knihovna. Městys provozuje v centrální části obce parkoviště sloužící k regulaci dopravy. Je vybaveno kioskem občerstvení a veřejnými záchody (provozováno nájemcem). Na Amalíně je požární zbrojnice Sboru dobrovolných hasičů Křivoklát. Ve vlastnictví městyse je budova úřadu čp. 93, kde se nachází 2 byty, dále objekt bydlení čp. 92 se 3 byty a čp. 115 s 6 byty a ordinací lékaře. Městys má vlastní hřbitov.

V parku na Amalíně městys vybudoval ve spolupráci se spolkem Děti Křivoklátska dětské hřiště s názvem "Pojďte si hrát na náš hrad" ve tvaru trojbokého hradiště inspirované hradem Křivoklát. V lese nad Amalínem se nachází Rekreačně naučný areál Lesů ČR. V městyse se nachází Informační a vzdělávací středisko CHKO, na jehož provoz městys přispívá, dále Informační středisko Lesů ČR.

V prostorách hradu Křivoklát plánuje Policie ČR zřídit své kontaktní místo. Nejbližší služebna policie ČR je v sousední obci Roztoky. V Roztokách je také stanoviště rychlé záchranné služby.

### Kulturně historické památky

Na území městyse se nachází tyto kulturní památky:

- hrad Křivoklát pocházející z 12. stol., jeden z nejstarších a nejvýznamnějších středověkých hradů českých knížat a králů, je zapsán na seznamu národních kulturních památek ČR, tvoří architektonicky i historicky unikátní stavební celek,
- Kaplička Svaté Trojice stojící nad bývalým hradním příkopem u pivovarských sklepů, malá trojboká kaplička pocházející z přelomu 17. a 18. stol., opravená v roce 2008,
- usedlost Častonice čp. 1, vzácně dochovaný areál zemědělské (původně manské) usedlosti,
- pomník Karla Egona II. z Fürstenbergu naproti hradu na tzv. Nových cestách,
- pomník obětem první a druhé světové války, u začátku příjezdové cesty k hradu, odhalený v roce 1931,
- gotický kostel sv. Petra na Amalíně z roku 1522, barokně rozšířen roku 1728 a novogoticky dostavěn 1885,

- Podzámecký mlýn čp. 88 v části Budy ze 14. až 15. stol., v interiéru dochovány součásti technického vybavení mlýna, dnes je v soukromém vlastnictví a slouží k bydlení,
- Kaplička Panny Marie u silničního mostu v Budech,
- socha sv. Jana Nepomuckého, barokní kamenný světecký sloup z doby kolem roku 1700, stojí na zídce u hradní ulice,
- socha sv. Jana Nepomuckého v zahradě Mateřské školy,
- Kaplička sv. Eustacha u silnice z Křivoklátku na Písky, jednoduchá barokní zděná stavba z roku 1697,
- tradiční roubené chalupy Křivoklát čp. 35 a 38, Častonice čp. 222 a 223, dochované historické jádro Častonice - shluk chalup, v Křivoklátě několik monumentálních budov ve stylu moderního klasicismu (pošta, hotel), naproti obecnímu úřadu secesní vila čp. 100 a funkcionalistická vila č. 156, Mateřská škola v neorenesančním stylu a Základní škola ve stylu ranného funkcionalismu.

## **Kultura, sport a tělovýchova**

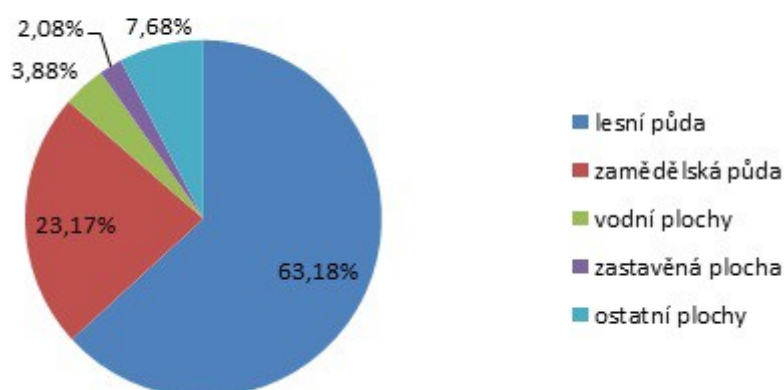
V městysu působí TJ Sokol Křivoklát, který má ve vlastnictví sokolovnu postavenou v roce 1924 a sportovní areál Kolečko od roku 1907, dnes vybavený tenisovými a volejbalovými kurty, ubytovnou a restauračním zázemím. V současnosti existují oddíly stolního tenisu, odbíjené, tenisu, badmintonu a atletiky. Sokol každoročně pořádá Lesní běh Malá Křivoklátská a množství dalších soutěží a pohárů. Na Kolečku se pořádají další kulturní a hudební akce, v Sokolovně se pořádají plesy, maškarní bál pro děti a apod.

## **6. Životní prostředí**

Městys se nachází v biosferické rezervaci UNESCO Křivoklátsko a je centrem Chráněné krajinné oblasti Křivoklátsko. Okolní lesy jsou součástí Lesnického parku Křivoklátsko, založeného místní pobočkou Lesnické společnosti ČR, Lesy ČR s.p. a knížetem Jerome Colloredo Manssfeldem. Je zde dále několik přírodně významných chráněných lokalit - Ptačí oblast Křivoklátsko, Přírodní rezervace Na Babě, PR Brdatka, v obci je několik památných stromů. Celkově je zde nadprůměrné zastoupení lokalit se zvýšenou přírodní hodnotou.

Celková plocha městyse je 642 ha. Přibližně 2/3 zabírají lesy a 1/4 zemědělská půda včetně zahrad a sadů.

## Struktura využití půdy



Zdroj dat: ČSÚ

## Nakládání s odpady

Městys má uzavřenu smlouvu o pravidelném vyvážení odpadů se společností Marius Pedersen. Občané mají popelnice na směsný odpad a na několika místech v obci jsou umístěna "hnízda" s kontejnery na papír, plast, sklo, nápojové kartony a kuchyňské oleje a tuky. Přibude kontejner na kovy. Kontejnery na velkoobjemový odpad jsou přistaveny 2x do roka. Je zřízeno sběrné místo, kam lze uložit kov a bioodpad po předchozí domluvě na úřadu městysu.

Od roku 2021 bude zaveden systém D2D, který spočívá ve třídění u každé nemovitosti - ke směsnému odpadu přibude popelnice na plast, papír a bio. Na "hnízdech" zůstanou jen kontejnery na sklo, kov, nápojové kartony a oleje. Pro chataře bude sloužit sběrné místo. Cílem je zvýšit podíl třídění a tím přispět ochraně životního prostředí a zároveň celkově zlevnit likvidaci odpadu a v neposlední řadě udržet větší pořádek v obci. Do budoucna bude nadále sílit tlak na třídění, jak je patrné ze závazné části Plánu odpadového hospodářství SČK, vycházejícího z příslušných směrnic EU. K dosažení stanovených cílů bude sloužit silná finanční motivace - likvidace netříděného odpadu se mnohonásobně podraží, postupně budou růst poplatky obcím, na jejichž území se skládky netříděného odpadu nachází.

## Emise

Většina nemovitostí je vytápěna pevnými palivy s dopadem na kvalitu ovzduší. Situace v zimě není dobrá především v části Budy, kde v zimních měsících ve slunečním stínu zůstávají emise dlouho v přízemních vrstvách. V letních měsících jsou to pak emise z automobilového provozu kolem parkoviště v centrální části obce. Řešením by mohlo být hledání vhodného pozemku pro parkování mimo centrum obce a osvěta ohledně systému vytápění nemovitostí obnovitelnými zdroji ve spolupráci se SČK.



## 7. Správa městyse

### Obecní úřad a kompetence obce

Úřad městyse sídlí v budově č.p. 93 v části Budy. Je pověřeným obecním úřadem, vykonává v přenesené působnosti státní správu s územním vymezením obcí Branov, Karlova Ves, Křivoklát Městečko, Nezabudice, Pustověty, Račice, Roztoky, Sýkořice, Velká Buková a Zbečno v rozsahu stavební úřad a evidence obyvatel.

Zastupitelstvo městyse má 7 členů, obec má zřízen kontrolní a finanční výbor. Zastupitelé se schází zpravidla jednou měsíčně na veřejném zasedání zastupitelstva. Městys je členem svazku obcí Vodohospodářské sdružení obcí západních Čech (VSOZČ), členem svazku obcí Kanalizace a voda Křivoklátsko, členem Svazu měst a obcí a členem Sdružení místních samospráv.

### Přehled hospodaření v letech 2010 až 2019 (v tis. Kč)

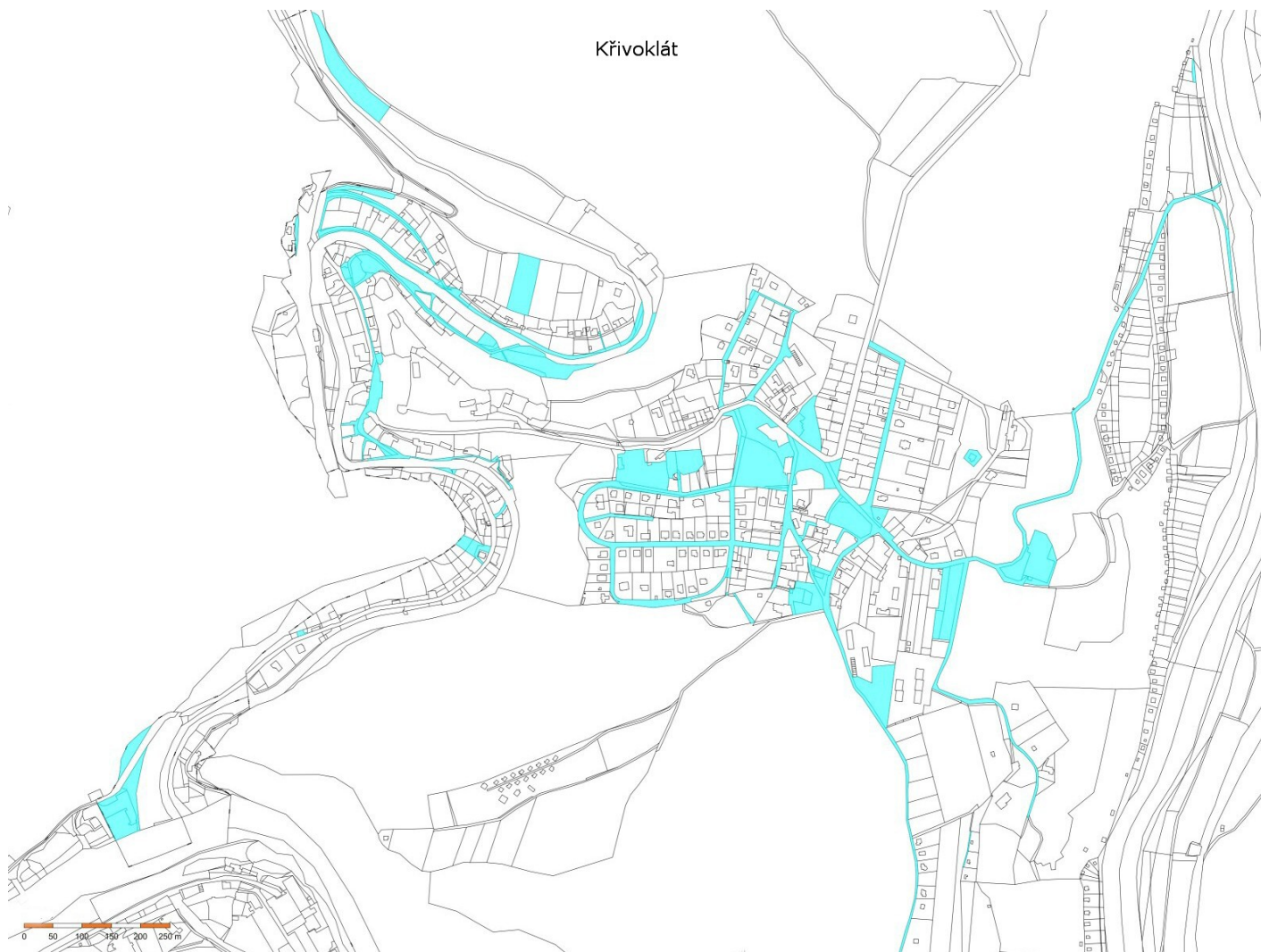


Zdroj dat: Účetní závěrky městyse a ČSÚ

V posledních 10 letech bylo naspořeno téměř 25 mil. Kč. Městys čekají v nejbližší době nezbytné velké investice - nákup nového hasičského auta a úpravy požární zbrojnice, opravy lávek, opravy v ZŠ a MŠ a především výstavba vodovodu a kanalizace. Díky členství ve svazku obcí VSOZČ, který je investorem vodovodní a kanalizační infrastruktury, bude finanční zatížení z tohoto titulu mnohem nižší a pro rozpočet městyse zvládnutelné.

### Pozemky ve vlastnictví městyse

# Křivoklát







## A.2 Východiska pro návrhovou část

### Dotazníkové šetření veřejnosti

Bylo provedeno dotazníkové šetření veřejnosti, kterého se zúčastnili obyvatelé městysu starší 16 let. Toto šetření je základem pro budoucí rozvoj městysu. Občané se mohli svobodně vyjádřit k tomu, co by v obci chtěli změnit, co jim v obci chybí, jak se jim celkově v městysu žije, co se jim zde líbí, nebo naopak nelíbí, jak by využili obecní finanční prostředky a jaké mají případně náměty a připomínky k budoucímu rozvoji. Výstupy dotazníkového šetření byly použity k doplnění SWOT analýzy (silné a slabé stránky, příležitosti a hrozby), která byla prvotně vytvořena na základě analytické části PRO.

Dotazníky byly mezi obyvatele rozeslány v papírové formě. Na vyplnění dotazníku dostali občané přibližně 3 týdny, aby se každý mohl svobodně rozhodnout, zda se chce do dotazníkového šetření zapojit či nikoliv a měl čas si své odpovědi v klidu rozmyslet. Vrátilo se celkem 104 dotazníků z 544 rozeslaných, procentuálně tedy odpovídalo 19,1% obyvatel. To není špatný výsledek, v jiných obcích to bývá, dle našeho zjištění, okolo 10%. Do počtu nejsou zahrnuty 3 anonymní dotazníky. Je pravda, že pro statistické zpracování nejsou osobní údaje důležité, je to ale způsob jak ověřit, že respondent je obyvatelem městysu a každý má právo vyjádřit se k záležitostem obce svým jménem, aby jeho názor byl brán vážně. Každému obyvatele, který více rozvedl své náměty a připomínky, tak můžeme odpovědět a případně jej kontaktovat k možné spolupráci.

### I. RESPONDENTI

Pro potřeby širšího rozhledu byla v první části dotazníku zjišťována věková struktura respondentů, vzdělání, jak dlouho v městysu žijí a v jakém typu domácnosti.

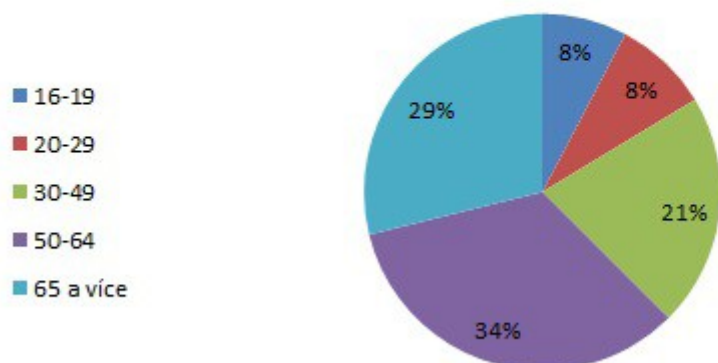
#### I.1.

Mezi respondenty byli zastoupeni prakticky rovným dílem muži i ženy, žen bylo jen o 4 více. Nejmenší procentuální účast byla bohužel u osob v aktivním věku 20 až 49 let. Nejvyšší procentuální účast byla u nejméně početné skupiny obyvatel ve věku 16 až 19 let, odpovídala jich více než polovina.



V následujícím grafu je věkové rozložení respondentů. Jak můžeme vidět, obyvatelé ve věku od 50 let výše tvoří celkem téměř 2/3 respondentů.

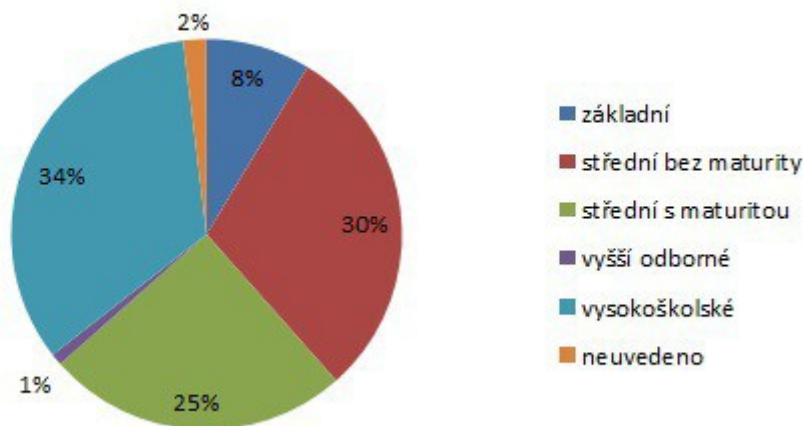
Věkové rozložení respondentů



## I. 2.

Struktura respondentů dle dosaženého vzdělání je uvedena v dalším grafu. Nejčastější odpovědí bylo vysokoškolské vzdělání. Dva respondenti vzdělání neuvedli.

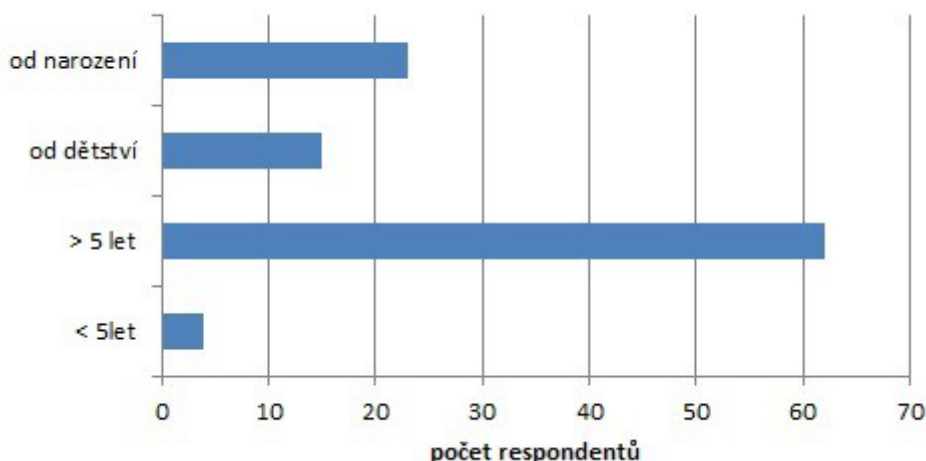
**Struktura respondentů dle dosaženého vzdělání**



## I.3.

Pro dotazníkové šetření a pro plán rozvoje městyse je důležité, jak dlouho respondenti v obci žijí. Tato otázka nám může ukázat, zda jde o dlouhodobý pohled na vývoj a život městyse či naopak pohled nezatížený minulostí a vazbami na region. Z grafu níže je vidět, že největší skupina respondentů, celých 60%, se do obce přistěhovala v dospělosti a žije zde minimálně 5 roků. Respondentů, kteří se zde narodili nebo žijí od dětství je více než třetina. Trvalé bydliště v městyse uvedlo 59% respondentů a občasně bydliště 5%. Tento údaj neuvedlo 37% respondentů, ale lze předpokládat, že tu jsou trvale hlášeni a údaj jen neuvedli.

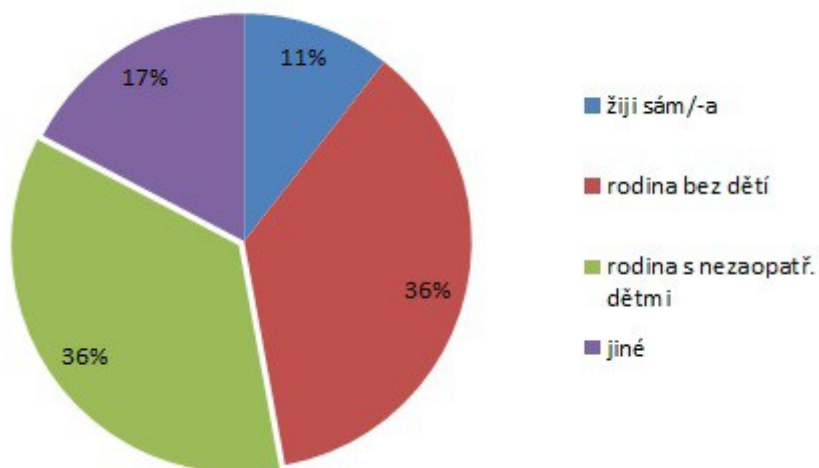
**V obci žijí**



## I.4.

Dále bylo v dotazníku šetřeno, v jakém typu domácnosti respondenti žijí, neboť tento ukazatel také významně ovlivňuje potřeby respondentů. Více než třetina respondentů žije v rodině s nezaopatřenými dětmi.

## Domácnost respondentů



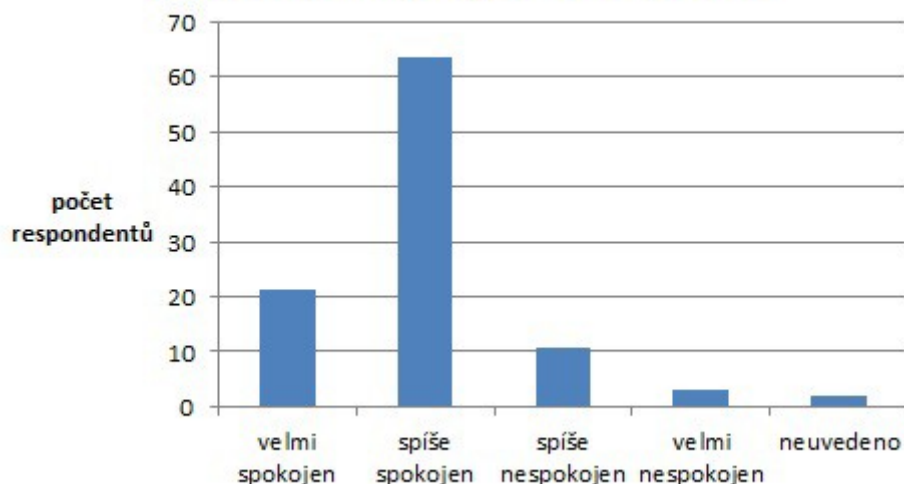
## II. PRŮZKUM

Další otázky a grafy již patří již do druhé části dotazníku, tedy samotného průzkumu.

### II.1.

V úvodní otázce obyvatelé odpovídali na to, jak jsou spokojeni s městysem Křivoklát jako místem pro život. Naprostá většina občanů uvedla odpověď buď „velmi spokojen“, nebo „spíše spokojen“, celkově to bylo 88% respondentů.

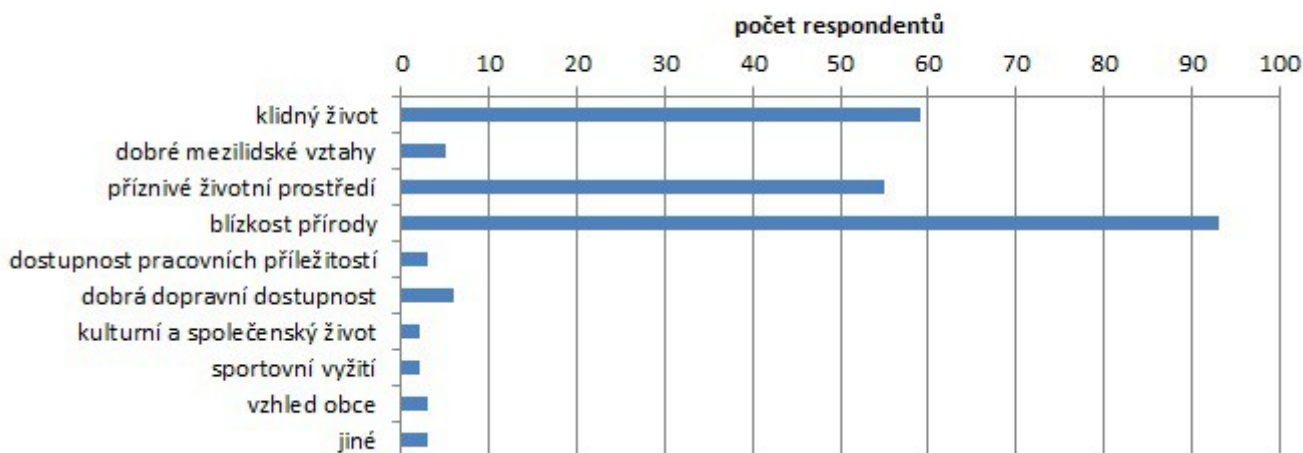
### Spokojenost s městysem jako místem pro život



### II.2.

Další otázka směřovala na to, co se obyvatelům v městyse Křivoklát nejvíce líbí. Respondenti si mohli vybrat nejvýše 3 možnosti. Jednoznačně dominovaly tři odpovědi – klidný život, příznivé životní prostředí a blízkost přírody. Poslední jmenovanou odpověď uvedlo 93 respondentů (89%). Je tedy vidět, že obyvatelé Křivoklátu si nejvíce váží přírody, která jej obklopuje. U možnosti „jiné“ uvedli dva respondenti, že se jim zde líbí hrad a jeden respondent uvedl, že se mu zde nelíbí nic.

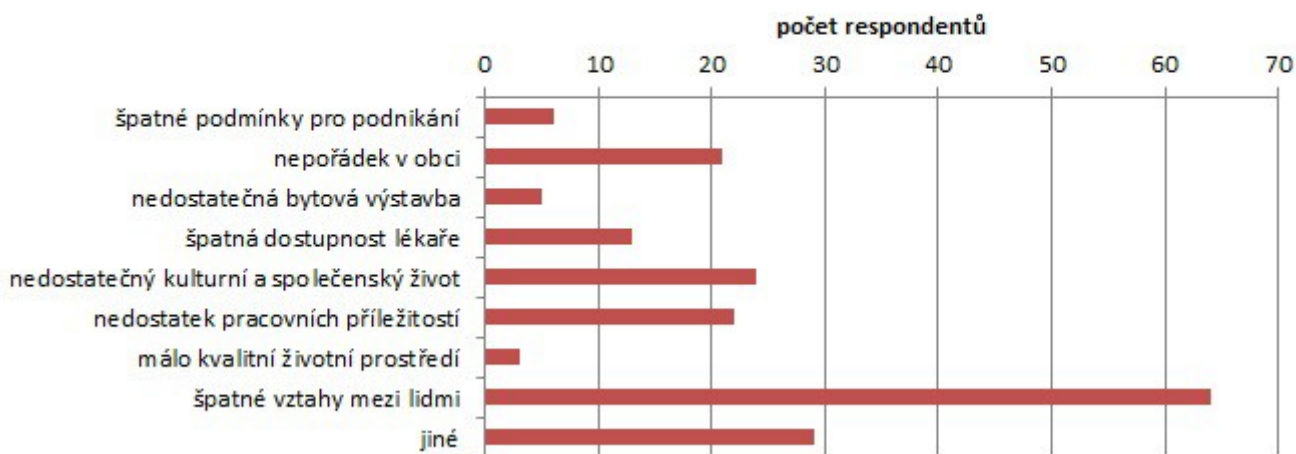
### Nejvíce se líbí v obci



### II.3.

Ve třetí otázce obyvatelé odpovídali na to, co se jim naopak v městysu nelíbí. Opět mohli zvolit nejvýše 3 možnosti. Bohužel se ukazuje, že nejpalcivější otázka jsou špatné mezilidské vztahy. Problémem je i nepořádek v obci, nedostatek pracovních příležitostí a nedostatečný kulturní a společenský život. Obyvatelům též chybí dostupnost odborných lékařů, především dětského. V možnosti "jiné" obyvatelé uvedli nejčastěji chybějící kanalizaci a vodovod a stav místních komunikací. Několik respondentů uvedlo také nezvládnutý turistický ruch – především nekázeň při parkování a způsobený nepořádek. Mezi připomínkami se objevila i kritika třídění odpadů, nevhledné části obce (Budy), stav lávek a stav rybníka.

### Nelíbí se v obci

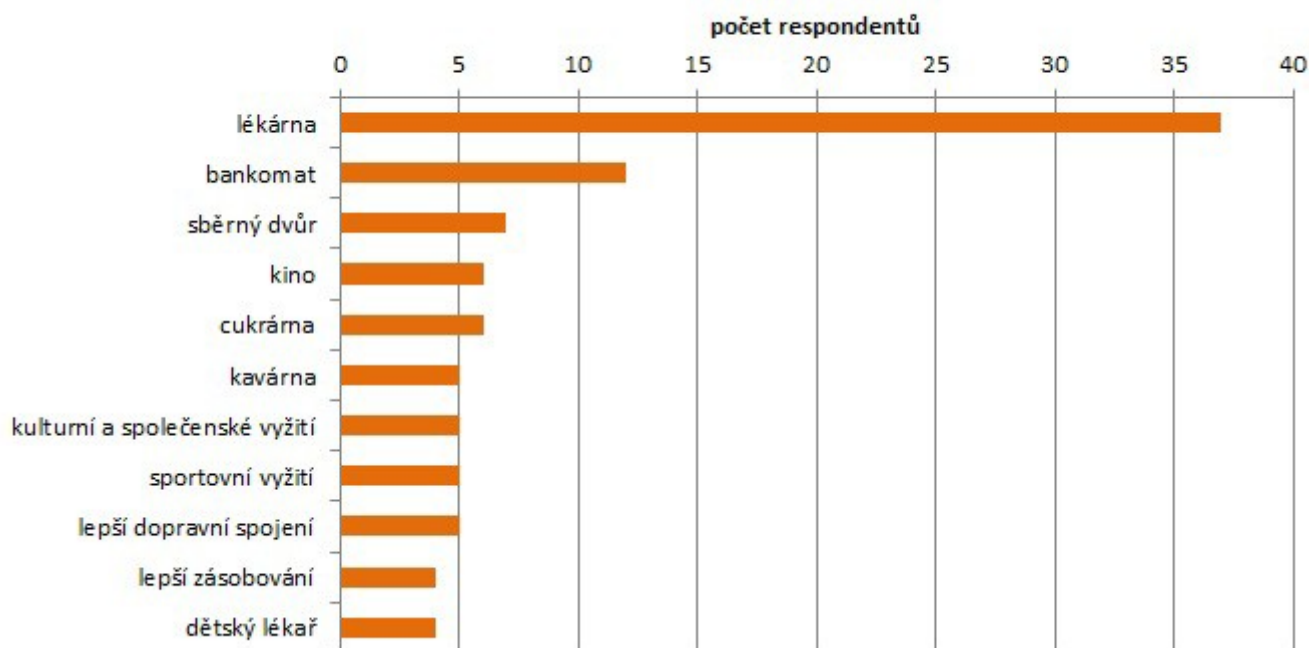


### II.4.

Čtvrtá otázka byla zaměřena na služby, které občanům v městysu Křivoklát nejvíce chybí. Jednalo se o otevřenou otázku, kde odpověď respondenti vyjadřovali slovně. Odpovědělo 64% respondentů. Nejčastější odpovědi jsou uvedeny v grafu níže. Zcela jednoznačně dominuje lékárna, která v městysu ještě před několika lety fungovala vedle praktického lékaře, a obyvatelé byli na její existenci zvyklí. Provozovatel lékárny uzavřel, a bohužel se nenašel další zájemce o pokračování. Častá odpověď je také chybějící bankomat. Ten byl dříve umístěn na parkovišti, provozovatel se jej rozhodl zrušit kvůli nízké rentabilitě. Byl ochoten pokračovat jen v případě poměrně vysoké dotace od městysu.



## V obci chybí



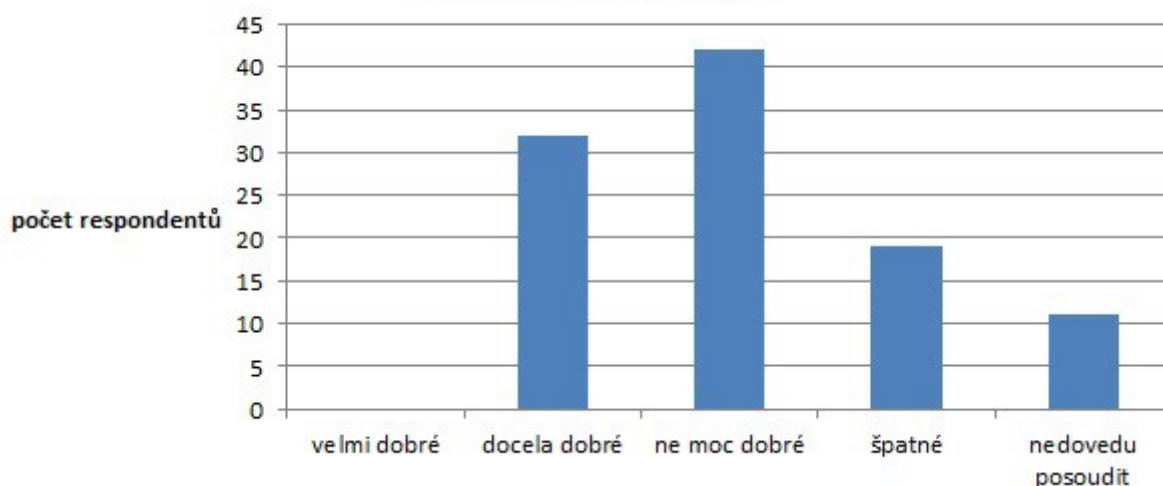
Křivoklát nemá zřízen klasický sběrný dvůr, jen sběrné místo, jehož služeb je možno využít po telefonické domluvě. Od ledna 2021 se předpokládá zavedení otevíracích hodin. Kino fungovalo dříve v sokolovně, nyní TJ Sokol promítání pomalu opět rozbíhá. U dopravního spojení chybí každodenní přímý spoj do Prahy. Mimo služby zařazené v grafu jsou v odpovědích uvedeny jedním nebo dvěma hlasy další služby a vybavení, které zde občanům chybí. Jsou to řemesla, řeznictví, zelenina, textil a restaurace přijatelná pro místní obyvatele (nyní zaměřené spíše na turisty). Z vybavenosti to je fotbalové hřiště, fitness, rychlý internet, WC u hřiště na Amalíně, WC a čekárna na nádraží (je majetkem ČD), přechody pro chodce a snížená rychlost v obci (připravuje se umístění radaru na příjezdu od Lán). Z komunitního života v obci chybí lepší spolupráce obce a farnosti, spolupráce hradu a obce, mateřské centrum (do roku 2018 fungoval klub Želvička s náplní mateřského centra, provoz byl přerušen pro malý zájem ze strany matek a momentálně nejsou ani vhodné prostory), kroužky pro děti a další vzdělávání pro dospělé. Jeden respondent také uvedl, že mu v městysu nechybí vůbec nic.

Je nutno podotknout, že ne všechno může ovlivnit obec, například to, zda v obci funguje nebo nefunguje nějaký obchod či služba, záleží v první řadě na tom, jestli je někdo ochoten službu poskytovat a otevřít si zde provozovnu. Obec samozřejmě v takovém případě může poskytnout nějaké úlevy či výhody na udržení služby v obci, ale ne vždy je to možné a efektivní.

### II.5.

Další dvě otázky směřovaly na hodnocení mezilidských vztahů v obci, a zda obyvatelé mají dostatečnou možnost společenských kontaktů. V dnešní uspěchané době je také potřeba se stýkat s dalšími lidmi a udržovat společenský kontakt. Lidská sounáležitost je základním kamenem možného budoucího rozvoje, rozdělená společnost se ubírá vpřed jen velmi obtížně. Je důležité upozornit, že se jedná o otázky, na které je odpověď velmi individuální. Každý ji bude řešit podle sebe a jistě to bude ovlivněno tím, v jakém vztahu je se svými sousedy, zda s nimi vychází či nikoliv, kolik má přátel zde v obci atd. Je tedy potřeba tuto otázku brát s určitou rezervou. Dobře patrné to je u první otázky na úroveň mezilidských vztahů - v Častonících jsou hodnoceny výrazně lépe, než v samotném Křivoklátu. Jak je patrné z prvního grafu níže, nejčastější odpovědí bylo, že mezilidské vztahy v obci lidé nepovažují za moc dobré. Takto odpovědělo 42 respondentů ze 104. Za špatné považuje mezilidské vztahy 18 respondentů. Naopak za docela dobré je považuje 31 respondentů.

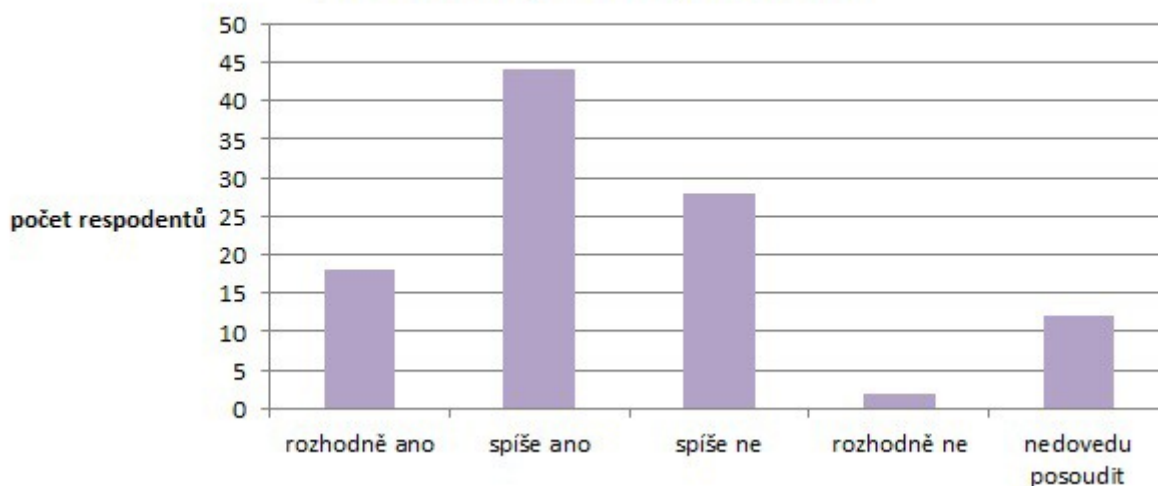
### Mezilidské vztahy v městysu



### II.6.

Co se týká dostatečné možnosti společenských kontaktů, převládají kladné odpovědi. Společenským kontaktem bylo myšleno především setkávání v obci při různě zaměřených veřejných akcích, ale odpovědi jsou také nepochybně ovlivněny individuálními osobními kontakty každého jednotlivce.

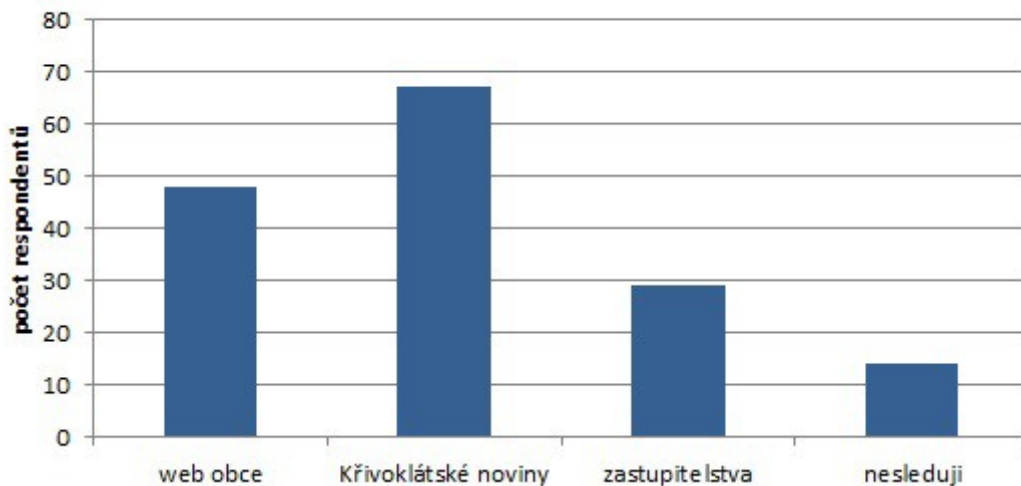
### Máte dostatek společenských kontaktů?



### II.7.

Dále nás zajímalo, zda občané sledují dění v obci a jaké informační kanály používají. Potěšující je, že obyvatelé dění v obci převážně sledují a často uvedli více možností. Přebývá čtení Křivoklátských novin, často spojené se souběžným sledováním webových stránek obce. Občané se účastní i veřejných jednání zastupitelstva, někteří pravidelně, někteří podle programu, pokud se jich nějakým způsobem týká. Poměrně dost občanů čte zápisy z jednání zastupitelstva uveřejněné na webových stránkách obce. Mimo uvedené možnosti, ze kterých si mohli respondenti vybrat, velké množství respondentů oceňuje zasílání informací pomocí SMS zpráv. Někteří občané by si přáli zprovoznit nyní nefunkční obecní rozhlas.

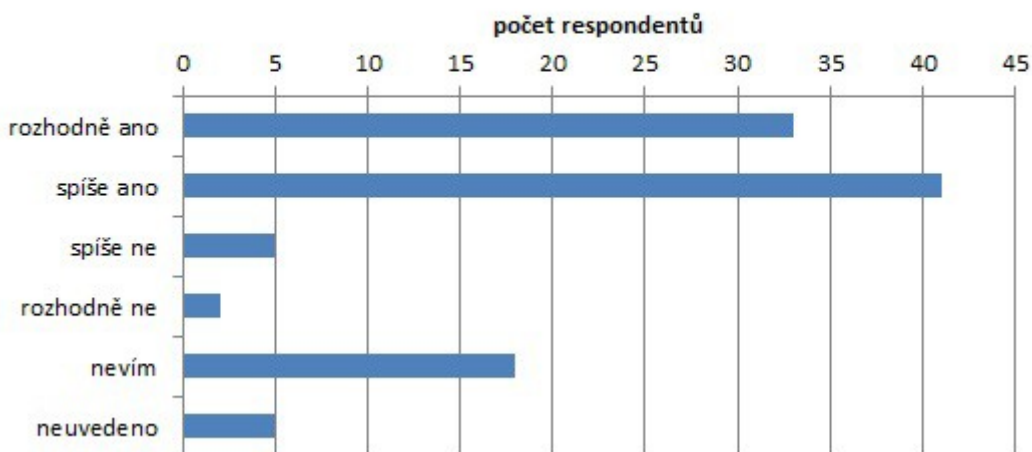
### Sledování dění v obci



#### II.8.

Zajímalo nás také, jaký postoj mají obyvatelé k pomoci samotné obci, tedy zda jsou obyvatelé ochotni něco pro obec udělat. V naprosté většině převažovala kladná odpověď, tedy „rozhodně ano“, nebo „spíše ano“, celkem kladnou odpověď uvedlo 71% respondentů. V možnosti vyjádřit se, jak by občané chtěli pomoci, figurovaly např. tyto odpovědi (seřazené dle četnosti výskytu): brigáda, organizace kulturních, společenských a sportovních akcí, cokoli, úklid obce, údržba zeleně, práce dle vlastní profese, ochrana životního prostředí, sociální a zdravotní služby, samospráva, zvelebování obce, dotace, atd. Jeden občan uvedl, že je ochoten obci pomoci kandidaturou do zastupitelstva a jeden občan uvedl, že v případě mobilizace ponese hrdě vlajku městyse v první linii.

### Ochota něco udělat pro obec

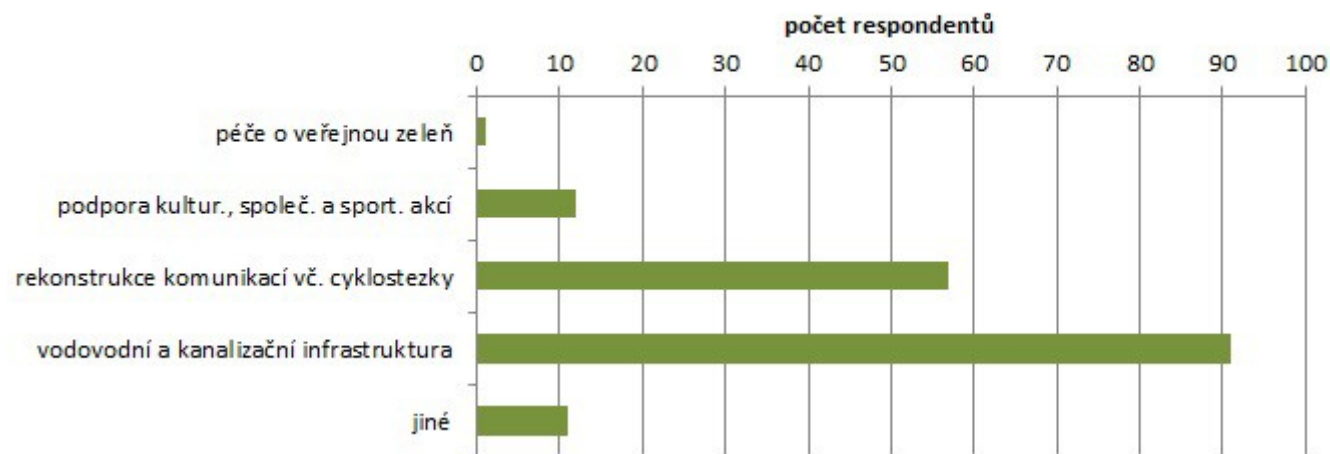


#### II.9.

Jako devátá byla položena jedna ze zásadních otázek, a sice jak by finanční prostředky obce využili obyvatelé Křivoklátku, k čemu by je použili a co by podle nich bylo potřeba řešit prioritně. Respondenti mohli vybírat max. 2 odpovědi. K této otázce se vyjádřili všichni, nikdo odpověď nevynechal. Dle očekávání nejvíce respondentů by za obecní finance nechalo vybudovat prioritně kanalizaci a dobudovat vodovod a zajistit bezproblémové zásobování pitnou vodou. Tuto možnost uvedlo 88% respondentů. Následovala rekonstrukce komunikací s podporou 55% a podpora kulturních, společenských a sportovních akcí s podporou 12%. V možnosti "jiné" mohli občané jmenovat to, co v uvedených možnostech nenalezli. Tuto možnost využilo 11% respondentů a uvedli tyto možnosti: vybudování

chodníků, pěší cesta ke škole, oprava lávky k nádraží (již je zpracován projekt), "pořádné" parkoviště, plynofikace (bohužel se s ní nepočítá a obec to prozatím ani nemůže ovlivnit), sběrný dvůr, veřejné sportoviště (je zde sportoviště TJ Sokol), lepší vybavení školy a družiny, řešit zanedbaný stav domů v Budech („vzhled jako po válce“), investovat do majetku obce, který bude generovat zisk (bez bližšího určení).

### Využití finančních prostředků městysu



## II.10.

V poslední otázce mohli respondenti uvést své náměty, připomínky a osobní vize rozvoje městysu. V otázce nebyly uvedeny žádné návodné možnosti, respondenti se vyjadřovali volně k tomu, co mají na srdci, co by si v obci přáli, co je dle jejich názoru opomíjeno, co by se dalo dělat lépe apod. Této možnosti využila přibližně polovina respondentů, polovina se nevyjádřila. Nejvíce připomínek a námětů se dle předpokladu týkalo technické a dopravní infrastruktury. Jeden respondent to výstižně shrnul takto: "Základní infrastruktura pro bezpečný a slušný život." Dále se obyvatelé vyjadřovali ke vzhledu obce (jak zeleně, tak i zástavby), společenskému životu, vzdělávání, nakládání s odpady, parkovišti a turistickému ruchu a dalším oblastem.

### Dopravní infrastruktura

Hojně uváděným námětem je oprava místních komunikací. Nejčastější bylo zajištění bezpečné cesty pro pěší od pošty ke škole a na Amalín a obecně dovybavení obce chodníky. Dalším častým požadavkem je oprava lávek (v současnosti se dokončují projekty) a oprava místních komunikací (má smysl po dobudování kanalizace a vodovodu). Dalším častým požadavkem je solení nesjízdných silnic v zimním období (je zde vázáno povolením CHKO). Mezi náměty se dále objevilo zpevnění svahu nad hradní ulicí kvůli padajícím kamením, také zřízení pěší cesty v tomto svahu nad silnicí (pozemek správy hradu NPÚ), úprava nevzhledné cesty k nádraží, zákaz těžké nákladní dopravy v obci a snížení povolené rychlosti, zpevnění parkoviště u prodejny COOP. Obyvatelé upozorňovali na neprůchodné cesty „Pod kuchyněmi“ (o zprůchodnění cesty bylo jednáno se správou hradu), neprůchodnou spodní cestu pod Fürstenberkem a špatný stav cyklostezky. Starším občanům chybí autobusové spojení do Rakovníka nebo případný odvoz k lékaři. Vyskytl se také požadavek na úpravu cesty u kulatého dvora (pozemek nepatří obci, je v soukromém vlastnictví).

### Technická infrastruktura

V návaznosti na odpovědi předchozích otázek šetření uvedli někteří respondenti doplňující poznámky k vodovodní a kanalizační infrastruktuře. Byl to vlastní zdroj pitné vody, gravitační kanalizace a přesunutí ČOV do místa za sportovní areál Kolečko. Byly uvedeny i návrhy související s životním prostředím -



opatření pro sběr dešťové vody a provádění kontrol jímek u nemovitostí. Vyskytl se požadavek lepšího osvětlení obce, nebo návrh na odkoupení osvětlení od ČEZ.

## **Turistický ruch**

Nejčastěji je zmiňována nedostatečná kapacita parkoviště. Mezi návrhy je zřízení parkoviště mimo obec, na stávajícím parkovišti upravit povrch a zavést závorový systém (závorový systém je již ve výhledovém plánu obce a je také tipován pozemek pro druhé parkoviště mimo centrum). Několikrát byla zmíněna lepší spolupráce obce a správy hradu NPÚ. Není ojedinělý názor, že hrad využívá zdarma infrastrukturu obce a přítomnost hradu je tak pro obec spíše jen přítěží. Ve dvou případech bylo obci vytknuto, že neprovozuje parkoviště zcela ve své režii, objevil se také požadavek na non-stop provoz WC na parkovišti. Dále pak byly mezi náměty péče o vycházkové trasy (ne vše je v majetku a kompetenci obce), podpora zachování informačního střediska v Budech a zlepšení jeho služeb, podpora podnikání v oblasti turistického ruchu.

## **Vzhled obce a veřejná zeleň**

Častým námětem je revitalizace rybníka – vyčištění a oprava hráze (také námět znovu vysázet topoly u rybníka), dále úprava zeleně jako takové – odstranění náletových dřevin, prořezání starých stromů a výsadba nových. Dále bylo uvedeno vysázení ovocných alejí na cestě do Častonice, u Polínek a na Požáry, úprava parku, dětského hřiště, umístění květinových záhonů a obecně výzdoba obce, nahrazení stávajících asphaltových chodníků žulovými. Také návrh na využívání služeb architekta pro koncepci estetického rozvoje obce. Nelíbí se nádraží (majetek ČD) a podobně obchod na Amalíně (majetek COOP), což lze vyjádřit slovy jednoho z respondentů: „udržovat genius locci a neničit historický duch“, respondent tím měl ovšem na mysli i současnou novou výstavbu vč. různých nepovolených staveb. Dvakrát se objevil požadavek na dovybavení obce odpadkovými koši vč. sáčků pro psy.

## **Vzdělávání**

Nejvíce námětů, připomínek a požadavků se týkalo ZŠ. Je to především údržba školy a obnova vybavení, ale i zlepšení informovanosti rodičů ze strany školy a zlepšení celkové situace ve škole, aby neodcházeli kvalitní učitelé, rozšíření školní družiny. Dále obyvatelům chybí kroužky pro děti.

## **Kulturní a společenský život a sport**

Někteří obyvatelé uvedli, že jim chybí více akcí pro děti, společenských akcí a kulturního vyžití, vyžití pro seniory, vyžití pro náctileté a sportovní akce. Vše bez bližšího určení, až na jednoho občana, který si přeje letní kino. Dlužno dodat, že v době provádění dotazníkového šetření následkem epidemie koronaviru společenský život všude prakticky ustal.

## **Bytová a jiná výstavba**

Obyvatelé projevili v několika případech zájem o bytovou výstavbu nebo prodej parcel pro výstavbu RD. Chybí domov seniorů, nebo pečovatelský dům, popř. držení rezervního bytu v majetku obce pro občany v nouzi. Je potřebná údržba bytového fondu ve vlastnictví obce. Byl uveden i návrh na koupi „Obecního domu“ (zřejmě s úmyslem zřídit komunitní centrum). Vyskytl se i návrh podpory opravy nebo prodeje zchátralých domů především v Budech. Je nutno dodat, že obec v současnosti nevlastní žádné vhodné pozemky pro bytovou výstavbu.

## **Nakládání s odpady**

Ojediněle se ještě vyskytly požadavky na zřízení sběrného dvora, obyvatelé to již uváděli v části dotazníku „co jim v obci chybí“, a dále zlepšení třídění odpadů (od roku 2021 bude zaveden systém D2D

a stanoveny otvírací hodiny na sběrném místě).

## **Obecné**

Jednotlivě se vyskytly další podněty - pokutování přestupků (doprava, parkování, šetření vodou, nepovolené stavby), více využívat poradce, právníky a architekty (dotace, financování, dopravní infrastruktura, architektura), napravit devastované vztahy a morální hodnoty v obci tak, aby nebyly překážkou dalšího rozvoje městyse.

## **SWOT analýza**

### **Silné stránky**

- **Blízkost přírody**  
(vyplynulo z dotazníkového šetření obyvatel)
- **Vybavenost obce**  
Vcelku adekvátní občanská vybavenost - mateřská a základní škola, praktický lékař, kulturní sál v sokolovně a sportoviště, knihovna, obchod smíšeným zbožím, železářství, papírnictví a pošta.
- **Přímé napojení na železniční dopravu**  
Obcí prochází železniční trať č. 174 Beroun - Rakovník. Veřejná doprava je zajištěna autobusovými i vlakovými spoji s dostatečnou frekvencí.
- **Zájem obyvatel o dění v obci**  
(vyplynulo z dotazníkového šetření obyvatel) Občané povětšinou sledují dění v obci a pozitivně reagují na případnou osobní pomoc obci.
- **Atraktivní turistická oblast**  
Hrad Křivoklát a řada dalších kulturních památek v okolí, údolí řeky Berounky, biosferická rezervace UNESCO Křivoklátsko, Chráněná krajinná oblast Křivoklátsko, Lesnický park Křivoklát v rozsahu 17 000 ha, Informační a vzdělávací středisko LČR se stálou expozicí Les kolem nás a venkovním Rekreačně naučným areálem.
- **Příznivé životní prostředí a klidný život**  
(vyplynulo z dotazníkového šetření obyvatel)
- **Spokojenost obyvatel s městysem jako místem pro život**

(vyplynulo z dotazníkovém šetření obyvatel)

- **Komunitní život v obci**

V místě působí řada spolků, TJ Sokol disponuje sportovním areálem a Sokolovnou, sídlí zde SDH, ČSV, ČRS a Lesnická společnost.

## Slabé stránky

- **Celkově méně příznivé hodnocení stavu ovzduší**

Ovlivněno systémem vytápění nemovitostí v zimním období a automobilovým provozem navázaným na cestovní ruch v letním období.

- **Nákladní doprava**

Průjezd těžké nákladní dopravy obytným územím obce.

- **Vybavenost obce**

(vyplynulo z dotazníkového šetření obyvatel) V obci nejvíce obyvatelům chybí lékárna, bankomat, dětský lékař a další odborní lékaři, ...

- **Špatné vztahy mezi lidmi**

(vyplynulo z dotazníkového šetření obyvatel)

- **Nedostatečný kulturní a společenský život**

(vyplynulo z dotazníkového šetření obyvatel)

- **Kapacita parkovacích míst**

Pro konání větších akcí na hradě nemá parkoviště dostatečnou kapacitu, je řešeno regulací parkování na přilehlých místních komunikacích.

- **Stav silnic**

Bude řešeno po dokončení stavby vodovodu a kanalizace

- **Technická infrastruktura**

Nedostačná vydatnost současných zdrojů pitné vody, splašková kanalizace pouze pro hrad a parkoviště. V regionu není plánována plynofikace.

- **Omezená nabídka pracovních příležitostí**

Omezená nabídka v místě, dojíždění za prací.

- **Omezené možnosti nové zástavby**

Značná část území zabírá lesní půda, jsou zde omezení pro chráněné krajinné oblasti vyplývající ze zákona o ochraně přírody a krajiny a další omezení památkové zóny. Městys nevládní pozemky vhodné pro bytovou výstavbu.

## Příležitosti

- **Systém odpadového hospodářství D2D**

Od roku 2021 obec přejde na systém D2D s cílem zvýšit podíl třídění odpadu a přispět tím k ochraně životního prostředí, zároveň zlevnit likvidaci odpadu a udržet větší pořádek v obci.

- **Vybudování záchytného parkoviště**

Parkoviště mimo centrum obce by odlehčilo provozu uvnitř obce.

- **Vybudování technické infrastruktury**

Městys je členem svazku obcí Vodohospodářské sdružení obcí západních Čech, který je investorem připravované výstavby kanalizace a vodovodu vč. zásobního řadu z nového zdroje pitné vody.

- **Turistický ruch**

Příjem z turismu, nabídka služeb. Další rozvoj podmíněn dobudováním technické infrastruktury.

## Hrozby

- **Úbytek žáků ZŠ a MŠ**

V současnosti má škola dostatek žáků, aby mohl být pokryt vzdělávací program ze státního rozpočtu a nemusela být výuka dotována z rozpočtu obce.

- **Odliv mladých lidí do měst**

Bez motivace mladých lidí zůstat dojde k rychlému stárnutí populace. Ovlivněno i omezenými možnostmi další nové zástavby.

- **Sucho**

Omezené možnosti navýšení vydatnosti současných zdrojů pitné vody.

- **Povodně**

Rozvodnění Berounky a Rakovnického potoka - týká se části Budy



## B. NÁVRHOVÁ ČÁST

---

### B.1 Strategická vize

Zvelebení obce s důrazem na kvalitu bydlení a využití potenciálu turistické atraktivity městysu.

Kvalitu bydlení ovlivňuje na prvním místě dobudování kompletní infrastruktury - především zajištění dostatku kvalitní pitné vody a výstavba splaškové kanalizace, dále moderní a kvalitní prostředí pro vzdělávání dětí a mládeže a dostupnost dalších služeb. Kvalitní infrastruktura je předpokladem pro rozvoj bydlení a turismu.


Jako důležité se jeví tyto cíle:

- 1) zavedení systému D2D odpadového hospodářství,
- 2) vybudování nového vodovodního řadu a zásobního řadu z Městečka, pokračování v rekonstrukci vodovodního přivaděče ze stávajících zdrojů,
- 3) vybudování splaškové kanalizace,
- 4) opravy místních komunikací - lávky k nádraží, za úřadem a ke Kolečku, povrchy místních komunikací, doplnění dopravního značení, zbudování chybějících chodníků pro pěší, řešení situace na Hradní ulici - současný pěší a automobilový provoz a cesty pro pěší z Bud směrem k ZŠ,
- 5) řešení cyklotras vedoucích přes Křivoklát (cykloturista je z hlediska ekologie vítán) - vyznačení a příp. i dobudování objízdných tras k cestám určených pro pěší a zanesení těchto tras do cyklomap, informační tabule, koordinovat vedení cyklotras v rámci regionu, dle finančních možností převzetí do péče lávek na cyklotrase v katastru městysu, které nemají majitele a nejsou udržovány,
- 6) zajištění kvalitního a moderního prostředí pro vzdělávání: ZŠ - především vybavení kuchyně, oprava podlah a povrchů stěn ve třídách, oprava vnějších parapetů, řešení vlhkosti stěn v suterénu, údržba kotelny a další, dále dle možností umístění fotovoltaiky na střechu tělocvičny pro ohřev vody, obnova inventáře ve třídách, MŠ - především nové vybavení kuchyně, rekonstrukce systému vytápění, znovuvybudování dětského hřiště,
- 7) nákup nového cisternového auta hasičů a odpovídající rozšíření hasičské zbrojnice,
- 8) zpevnění povrchů stávajícího parkoviště a zavedení závorového systému, snaha o získání dalších parkovacích ploch pokud možno mimo centrum obce (záchytné parkoviště) v rozumné pochozí vzdálenosti od hradu,
- 9) rekonstrukce obecních bytů, dílčí úpravy Územního plánu podporující výstavbu objektů pro bydlení,
- 10) údržba a obnova obecní zeleně a revitalizace rybníků,
- 11) osvěta ohledně životního prostředí, motivace k přechodu na systém vytápění obnovitelnými zdroji a snížení emisí za podpory dotačních programů SČK,
- 12) pokusit se navázat partnerské vztahy s kulturně a historicky blízkými obcemi a městy v ČR i zahraničí.

## B.2 Cíle, opatření a aktivity



 Vysoká důležitost

 Střední důležitost

 Nízká důležitost




### Cíl : „Vyzbrojení SDH“

Je podepsána smlouva na dodávku nové CAS pro SDH. Staré cisternové auto již dosluhuje a další údržba již nedává smysl. Pro nové auto je nutné rozšířit hasičskou zbrojnici. SDH nemá žádné menší auto pro výjezdy k polomům a podobným zásahům.

<b>Opatření : „CAS“</b> Nákup nového cisternového hasičského auta.	Od - do	Odpovědnost	Náklady (tis. Kč)	Zdroj financování
 „Nákup nového hasičského auta.“ Přiděleny dotace v úhrnné výši 3,5 mil. Kč, dofinancování z rozpočtu obce. Proběhlo výběrové řízení na nákup CAS, vybrán zhotovitel, předpokládaný termín dodání léto 2021.	2020 - 2021	starosta	7200	Vlastní + externí
<b>Opatření : „Požární zbrojnice“</b> Přístavba a rekonstrukce - současné stání nevyhovuje předpisům pro novou CAS.	Od - do	Odpovědnost	Náklady (tis. Kč)	Zdroj financování
 „Rozšíření požární zbrojnice“ Nebyla přiznána dotace. Rozšíření zbrojnice v redukované podobě pro splnění požadavků pro umístění nové CAS.	2020 - 2021	starosta	1500	Vlastní

### Cíl : „Systém D2D“

V současnosti připravován přechod svozu odpadu na systém D2D. Hlavním důvodem je zvýšit podíl tříděného odpadu a vyhnout se tak výraznému zdražování svozu netříděného odpadu. Na základě sběru dat v prvním roce D2D bude provedena optimalizace nádob na odpad a nastavení cenové politiky motivující občany ke třídění odpadu a snížení objemu směsného odpadu.

<b>Opatření : „Přechod na systém D2D“</b> Popelnice na tříděný odpad u každé nemovitosti - plast, papír, směsný a příp. bio. Na komunálních "hnízdech" pouze kov, oleje, sklo a tetrapack. Chataři budou mít k dispozici sběrné místo.	Od - do	Odpovědnost	Náklady (tis. Kč)	Zdroj financování
 „Přechod na systém D2D“ Návoz popelnic dle požadavků na podzim 2020. Spuštění systému 1.1.2021.	2020 - 2021	starosta	0	Vlastní
<b>Opatření : „Sběrné místo“</b> Na stávajícím sběrném místě u ČOV zřídit pravidelnou službu. Zejména v neděli odpoledne pro chatáře, kteří nebudou mít po zavedení systému D2D na návsi přistaveny kontejnery.	Od - do	Odpovědnost	Náklady (tis. Kč)	Zdroj financování
 „Stanovení otevíracích hodin na sběrném místě spolu se spuštěním systému D2D.“	2020 - 2021	Starosta	0	Vlastní
 „Terénní úpravy a doplnění kontejnerů na tříděný a směsný odpad.“	2020 - 2020	starosta	20	Vlastní

### Cíl : „Vodovod“

Na stávajícím vodovodním řadu je připojeno pouze 111 přípojek, zbylé nemovitosti čerpají vodu z vlastních, popř. obecních studen. Hlavním zdrojem pitné vody je jímací systém v zářezu na Požárech. Cílem je výstavba vodovodu pro celou obec a výstavba zásobního řadu z nových zdrojů v Městečku jako alternativního zdroje pitné vody.

<b>Opatření : „Obecní vodovod“</b> Stavba obecního vodovodu v rámci členství ve svazku obcí VSOZČ, který je investorem páteřního řadu. Částečné využití stávajícího vodovodu, předpoklad připojení všech 286 čp. nemovitostí. Městys je investorem přípojek na veřejné části.	Od - do	Odpovědnost	Náklady (tis. Kč)	Zdroj financování

⬆️ „Výstavba obecního vodovodu s přípojkami na "zelený pás".“	2020 - 2021	starosta	37000	Externí
⬆️ „Přípojky vodovodu na veřejné části.“	2021 - 2021	starosta	4000	Vlastní
<b>Opatření : „Zásobní vodovodní řad“</b> Výstavba zásobního vodovodního řadu z nových zdrojů pitné vody v Městečku v rámci členství ve svazku obcí VSOZČ, který je investorem.	<b>Od - do</b>	<b>Odpovědnost</b>	<b>Náklady (tis. Kč)</b>	<b>Zdroj financování</b>
⬆️ „Výstavba zásobního vodovodního řadu.“	2020 - 2021	starosta	3500	Externí
<b>Opatření : „Přeložka vodovodu Písky“</b> Přeložka stávajícího vedení vodovodu mimo areál SLŠ Písky. Je zadáno zpracování projektu.	<b>Od - do</b>	<b>Odpovědnost</b>	<b>Náklady (tis. Kč)</b>	<b>Zdroj financování</b>
⬆️ „Přeložka vodovodu Písky - projekt a realizace.“	2020 - 2021	starosta	1500	Vlastní

## Cíl : „Kanalizace“

Vybudována kanalizace pouze pro hrad, parkoviště a 2 rodinné domy, zbylé nemovitosti vyváží jímky. Cílem je zbudování tlakové kanalizace pro celou obec.

<b>Opatření : „Výstavba splaškové kanalizace.“</b> Získání stavebního povolení a výstavba splaškové tlakové kanalizace v rámci členství ve svazku obcí VSOZČ, který je hlavním investorem.	<b>Od - do</b>	<b>Odpovědnost</b>	<b>Náklady (tis. Kč)</b>	<b>Zdroj financování</b>
⬆️ „Výstavba obecní kanalizace s přípojkami na zelený pás.“	2021 - 2022	starosta	40000	Externí
⬆️ „Přípojky kanalizace na veřejných částech.“	2022 - 2022	starosta	7000	Vlastní
⬆️ „Nádrže domovních čerpacích stanic.“	2022 - 2022	starosta	3000	Vlastní

## Cíl : „Základní škola“

Dosluhující spotřebiče v kuchyni, nevyhovující parapety u oken tělocvičny a římsy kolem školy, propadlé parkety ve 4 třídách a sborovně, některé vnitřní stěny ve špatném stavu, potřebné posouzení a rekonstrukce kotelny, vlhkost stěn v suterénu, nevyhovující začištění oken po výměně, drobné vady fasády, potřeba obnovy inventáře tříd ...

<b>Opatření : „Opravy ZŠ - stavební část“</b> Oprava podlah ve sborovně a 4 třídách, nové oplechování parapetů oken tělocvičny a říms, vnitřní svislé povrchy ve třídách, dokončení začištění oken po výměně.	<b>Od - do</b>	<b>Odpovědnost</b>	<b>Náklady (tis. Kč)</b>	<b>Zdroj financování</b>
— „Odstranění PVC a starých parket, položení nové podlahové krytiny.“	2020 - 2022	starosta	300	Vlastní
— „Dokončení a oprava začištění části oken po výměně.“	2021 - 2022	starosta	200	Vlastní
⬆️ „Výměna oplechování parapetů oken tělocvičny a říms okolo budovy školy.“	2020 - 2020	starosta	30	Vlastní
✅ „Oprava stěn v některých třídách a sborovně.“	2021 - 2022	starosta	160	Vlastní
<b>Opatření : „Vybavení kuchyně“</b> Obnova a údržba vybavení	<b>Od - do</b>	<b>Odpovědnost</b>	<b>Náklady (tis. Kč)</b>	<b>Zdroj financování</b>
⬆️ „Pořízení nové elektrické pánve.“	2020 - 2020	starosta	150	Vlastní
⬆️ „Oprava ploten sporáků a další drobná údržba.“	2021 - 2021	starosta	60	Vlastní
<b>Opatření : „Rekonstrukce kotelny“</b> Technické posouzení a dílčí rekonstrukce kotelny	<b>Od - do</b>	<b>Odpovědnost</b>	<b>Náklady (tis. Kč)</b>	<b>Zdroj financování</b>
— „Rekonstrukce kotelny na základě technického posouzení.“	2022 - 2022	starosta	500	Vlastní

<b>Opatření : „Ohřev vody“</b> Alternativní ohřev vody fotovoltaickými články	Od - do	Odpovědnost	Náklady (tis. Kč)	Zdroj financování
✔ „Umístění fotovoltaických článků na střechu tělocvičny.“	2021 - 2021	starosta	350	Vlastní + externí
<b>Opatření : „Vybavení tříd“</b> Obnova inventáře - nábytek a tabule	Od - do	Odpovědnost	Náklady (tis. Kč)	Zdroj financování
— „Nákup nového nábytku a tabulí.“	2021 - 2021	ředitel ZŠ/MŠ	130	Vlastní

## Cíl : „Mateřská škola“

Kompletně celé vybavení kuchyně opotřebené a zastaralé vč. elektroinstalace, nevyhovující systém vytápění, chybí dětské hřiště na zahradě MŠ (původní nevyhovující demontováno).

<b>Opatření : „Vybavení kuchyně“</b> Kompletní obměna dosluhujícího vybavení.	Od - do	Odpovědnost	Náklady (tis. Kč)	Zdroj financování
— „Nové vybavení kuchyně.“	2021 - 2021	starosta	750	Vlastní + externí
<b>Opatření : „Vytápění“</b> Rekonstrukce systému vytápění.	Od - do	Odpovědnost	Náklady (tis. Kč)	Zdroj financování
— „Modernizace systému vytápění - tepelné čerpadlo?“	2022 - 2022	starosta	350	Vlastní + externí
<b>Opatření : „Hřiště“</b> Vybudování nového hřiště jako náhrady za odstraněné hřiště, které dosloužilo.	Od - do	Odpovědnost	Náklady (tis. Kč)	Zdroj financování
⬆ „Vybudování hřiště na zahradě MŠ - osazení herními prvky.“	2021 - 2021	starosta	300	Vlastní + externí
<b>Opatření : „Opravy MŠ - stavební část“</b> Oprava propadlé podlahy.	Od - do	Odpovědnost	Náklady (tis. Kč)	Zdroj financování
⬆ „Oprava podlahy.“	2021 - 2021	starosta	60	Vlastní
<b>Opatření : „Vybavení tříd“</b> Obnova inventáře - nábytek.	Od - do	Odpovědnost	Náklady (tis. Kč)	Zdroj financování
— „Nákup nového nábytku.“	2021 - 2021	ředitel ZŠ/MŠ	30	Vlastní

## Cíl : „Místní komunikace“

Lávky v dezolátním stavu, chybí bezpečnostní prvky, špatné povrchy cest, na mnoha místech chybí chodníky pro pěší.

<b>Opatření : „Lávky“</b> Městys vlastní lávku k nádraží nyní s omezeným provozem a lávku za úřadem ke Kolečku, která je pro havarijní stav zcela uzavřena.	Od - do	Odpovědnost	Náklady (tis. Kč)	Zdroj financování
⬆ „Generální oprava lávky k nádraží.“ Alternativně lze opravit jen pilíř na straně Bud za cca 500 tis. Kč.	2021 - 2021	starosta	2500	Vlastní + externí
⬆ „Výměna lávky za úřadem vč. opravy přístupových prvků.“	2021 - 2021	starosta	1500	Vlastní + externí
<b>Opatření : „Bezpečnost provozu“</b> Radar pro měření rychlosti na příjezdu na Lánské ulici, dopravní značení.	Od - do	Odpovědnost	Náklady (tis. Kč)	Zdroj financování
⬆ „Osazení radaru na příjezdu do městysu na ulici Lánská.“	2020 - 2020	starosta	70	Vlastní
— „Doplnění a přesuny dopravního značení.“	2020 - 2021	starosta	0	Vlastní

<b>Opatření : „Opravy místních komunikací“</b> Opravy povrchů místních komunikací a doplnění chodníků po dokončení kanalizace a vodovodu.	Od - do	Odpovědnost	Náklady (tis. Kč)	Zdroj financování
— „Oprava povrchů místních komunikací.“ Má smysl až po vybudování vodovodu a kanalizace.	2023 - 2024	starosta	2500	Vlastní + externí
<b>Opatření : „Pěší cesta Budy &lt;-&gt; ZŠ“</b> Chodník zbudován jen v krátkém úseku, na zbylé trase pohyb pěších ve frekventované a úzké silnici č. II/227.	Od - do	Odpovědnost	Náklady (tis. Kč)	Zdroj financování
⬆️ „Zadání studie řešení pěší cesty Budy <-> ZŠ.“ Podmínkou je proveditelnost z hlediska finančních možností obce.	2021 - 2022	starosta	100	Vlastní

## Cíl : „Obecní byty“

Městys má ve vlastnictví 3 nemovitosti s byty, v čp. 92 a 115 je nutná výměna oken, výměna střešní krytiny a okapů, v čp. 115 jsou byty ve špatném technickém stavu - především rozvody sítí.

<b>Opatření : „Rekonstrukce čp. 92“</b> Je žádoucí výměna oken ve všech 3 bytech a rekonstrukce rozvodů sítí ve 2 bytech.	Od - do	Odpovědnost	Náklady (tis. Kč)	Zdroj financování
— „Výměna oken 10 ks.“	2022 - 2022	starosta	200	Vlastní
— „Výměna střešní krytiny + okapy.“	2023 - 2023	starosta	700	Vlastní
<b>Opatření : „Rekonstrukce čp. 115“</b>	Od - do	Odpovědnost	Náklady (tis. Kč)	Zdroj financování
— „Rekonstrukce 4 bytů.“	2021 - 2023	starosta	1000	Vlastní
— „Výměna oken.“	2021 - 2023	starosta	500	Vlastní
⬆️ „Výměna okapů a zajištění účinné likvidace dešťové vody na pozemku.“	2021 - 2021	starosta	50	Vlastní
— „Výměna střešní krytiny.“	2025 - 2025	starosta	1000	Vlastní

## Cíl : „Parkoviště“

Provoz na parkovišti zajišťuje smluvní subjekt. Část povrchů je tvořena panely, část šterkem. Okolí parkoviště je místy zarostlé a nevzhledné.

<b>Opatření : „Závorový systém“</b> Úpravy stávajícího parkoviště v centru obce.	Od - do	Odpovědnost	Náklady (tis. Kč)	Zdroj financování
✔️ „Instalování závorového systému a odpovídající terénní úpravy.“	2026 - 2026	starosta	2000	Vlastní
<b>Opatření : „Záchytné parkoviště“</b> Vytipování místa a výstavba záchytného parkoviště mimo centrum obce s rozumnou pochozí vzdáleností k hradu.	Od - do	Odpovědnost	Náklady (tis. Kč)	Zdroj financování
✔️ „Zadání studie umístění nového záchytného parkoviště.“ Podmínkou je realizovatelnost s ohledem na omezení platných v CHKO Křivoklátsko.	2021 - 2022	starosta	100	Vlastní

## Cíl : „Hřbitov“

Poškozené zdivo oplocení a přerostlé dřeviny narušující zdivo.

<b>Opatření : „Oprava zdí“</b>	Od - do	Odpovědnost	Náklady (tis. Kč)	Zdroj financování
— „Oprava zdiva okolo hřbitova a vykácení přerostlých dřevin.“	2021 - 2021	starosta	125	Vlastní



## Cíl : „Životní prostředí“

Údržba zeleně v obci, parku a revitalizace rybníků.

<b>Opatření : „Obecní zeleň“</b> Údržba zeleně a dle potřeby postupná obnova.	<b>Od - do</b>	<b>Odpovědnost</b>	<b>Náklady (tis. Kč)</b>	<b>Zdroj financování</b>
— „Prořez suchých stromů, odstranění náletů, postupně nová výsadba.“	2020 - 2026	starosta	500	Vlastní
<b>Opatření : „Revitalizace rybníků“</b> Vyčištění a oprava hrází. Má smysl až po vybudování kanalizace.	<b>Od - do</b>	<b>Odpovědnost</b>	<b>Náklady (tis. Kč)</b>	<b>Zdroj financování</b>
— „Vyčištění rybníků a oprava hrází, výsadba stromů.“	2026 - 2026	starosta	2000	Vlastní + externí

## Zásobník aktivit

— „Parkoviště u hřbitova.”	-	0	Vlastní
Umístění pravděpodobně po pravé straně silnice (lesní pozemek). Dále možno zřídit parčík v trojúhelníku mezi silnicí a hřbitovem (obecní pozemek). Případně doplnit veřejné osvětlení.			
— „Parkoviště u pečovatelského domu (čp.115).”	-	0	
Možné varianty: 1) příčné stání s využitím zahrady čp.115, 2) podélné stání bez zásahu do zahrady, 3) příčné nebo podélné stání naproti na lesním pozemku.			
— „Parkoviště u dětského hřiště.”	-	0	
Rozšíření parkoviště naproti IS LČR směrem k dětskému hřišti.			
⬆ „Dílčí změny Územního plánu.”	-	starosta	200
Snížení stanovené minimální výměry stavebních pozemků u některých zastavitelných ploch. Rozvolnění zástavby k okraji obce řešit úpravou procenta zastavitelnosti ploch. Případně další vhodné úpravy pro podporu bytové výstavby. Dále případně zapracovat do ÚP studie proveditelnosti pěších cest a záchytného parkoviště (viz Cíle "Místní komunikace" a "Parkoviště").			
— „Křižovatka u IS LČR.”	-	0	
Opatření ke zvýšení bezpečnosti při napojení na silnici II. třídy směrem od Sokolí - zelený pruh na parkovišti naproti IS LČR zamezující stání aut přímo u silnice, kde brání výhledu, na levé straně odkopat břeh.			
— „Chodníky pro pěší na Amalíně.”	-	0	
Vybudování dalších chodníků a celkově řešit situaci pro pěší na Amalíně.			
— „Silnice na Sokolí.”	-	0	
Rozšíření původní provizorní panelové silnice. Předpokladem realizace je dokončení vodovodu a kanalizace.			

## **B.3 Podpora realizace programu**

### **Realizace Programu rozvoje městyse**

Za zajištění programu rozvoje obce je zodpovědný starosta, místostarosta a zastupitelstvo, kteří také koordinují všechny činnosti a aktivity, které povedou k naplnění tohoto strategického dokumentu.

### **Monitoring plnění**

Sledování bude probíhat prostřednictvím Zprávy o plnění za kalendářní rok, která bude zveřejněna nejpozději do 28. 2. následujícího roku na zastupitelstvu obce. Za zpracování samotné Zprávy o plnění je zodpovědný místostarosta, který je také zodpovědný za zajištění sběru dat, potřebných pro monitoring a hodnocení plnění. Zpráva o plnění reflektuje i aktuální situaci a náměty a připomínky, které se do té doby vyskytnou. Hodnocení plnění probíhá na zastupitelstvu.

### **Aktualizace**

Za aktualizaci dokumentu je zodpovědný starosta a místostarosta městyse. Aktualizace probíhá jednou ročně na základě Zprávy o plnění za předchozí rok po projednání a schválení zastupitelstvem. Za přípravu aktualizací, podkladů pro ně a souhrnů, jež budou sloužit k vyhodnocování programu zodpovídá místostarosta.

### **Zpřístupnění dokumentu**

Dokument bude přístupný v elektronické podobě na webových stránkách městyse Křivoklát, a také v listinné formě k nahlédnutí na úřadu městyse na adrese Křivoklát 93.