



MINISTERSTVO  
PRO MÍSTNÍ  
ROZVOJ ČR

OBCEPRO  
PROGRAM ROZVOJE OBCE

# PROGRAM ROZVOJE OBCE JANSKÁ



NA OBDOBÍ LET  
**2021 - 2027**

# Úvod

---

Existuje minimálně 5 dobrých důvodů, proč mít pro svou obec zpracován Program rozvoje obce.

1. Získáte koncepční dokument shrnující představu dlouhodobého rozvoje obce (5-15 let), který přesahuje jedno volební období.

To vám umožní pracovat s relativně dlouhodobou vizí rozvoje obce. Pokud je vize stanovena dobře, tak je pak jen na zastupitelích, jakou cestou se k té vizi vydají, jaké zvolí prostředky, jakou sousledností kroků, co bude větší a co menší prioritou. Důležitý je cíl. A proto je klíčové, aby se s rozvojovým dokumentem ztotožnilo co nejvíce stávajících zastupitelů obce, co nejvíce občanů obce i těch, kteří v obci podnikají, či se sem jezdí pravidelně rekreovat. To je základním předpokladem pro všeobecnou akceptaci rozvojové vize obce.

2. Získáte návod, jak propojit územní a strategické plánování a podklad pro zadání územního plánu obce.

Ano, občas se nadává na to, kolik papíru je popsáno a jak málo je vykonáno. Ale za to nemohou ony "papíry", za to si můžeme my sami. Jen jen na nás, jak dobře a efektivně dokážeme "vyzobat" potřebné informace a znalosti ze stávajících strategických dokumentů a následně je propojit s rozvojovým dokumentem obce. A nejde jen o územně plánovací dokumentaci, ale také o rozvojové dokumenty mikroregionu, dobrovolného svazku obcí, místní akční skupiny, destinačního managementu, plánů péče zvláště chráněných území, strategický dokumentů kraje i státu.

3. Získáte podklad pro odůvodnění grantových žádostí včetně žádostí o dotace (evropské, státní a krajské), jednotlivé záměry obsažené v programu rozvoje obce.

Toto je již realitou, v několika dotačních titulech je rozvojový dokument povinnou přílohou, či je nutné se v žádosti odkázat na fakt, že předkládaná žádost o dotaci má oporu v platném rozvojovém dokumentu. Má to i další význam, obce pak "neskákají" po každé dotační příležitosti, která se namane. Jejich rozvoj tak neřídí ruka dotační ale vlastní rozvojový dokument. A samozřejmě je fajn, když se maximum rozvojových záměrů potká s dotačními možnostmi kraje, státu, či evropských dotačních programů.

4. Získáte podklad pro sestavování rozpočtového výhledu obce.

Pokud jsou v rozvojovém dokumentu správně nastaveny priority jednotlivých aktivit, pokud je realisticky nastaven harmonogram jejich realizace a pokud je finanční odhad náročnosti jednotlivých akcí proveden správně, tak lze investiční stránku rozpočtového výhledu velmi snadno odvodit ze samotného dokumentu. Je to přidaná hodnota kvalitně zpracovaného dokumentu.

5. Prostřednictvím účasti veřejnosti při přípravě PRO získáte názory, potřeby a podporu veřejnosti a zainteresovaných skupin pro dlouhodobější plány vedení obce.

Občané a vedení obce musí táhnout za jeden provaz, mít podobný pohled na směřování a rozvoj obce. Musí se shodnout na vizi toho, jak by jejich obec měla vypadat za deset, dvacet či padesát let. Pak se lze samozřejmě přít, jakou cestou se vydat, ale cíl bude stále stejný. A to je pro koncepční a efektivní práci

zastupitelů a vedení obce to nejdůležitější.

Přejeme tedy obci Janská a jejím obyvatelům, ať je tento dokument právě tou částí mozaiky v řízení obce, která vytýčí všeobecně akceptovanou rozvojovou vizi. A přejeme, ať se jí daří postupnými promyšlenými kroky naplňovat!

Za MAS Český sever

Ing. Mgr. Marek Hartych

Zpracovatel Programu rozvoje obce Janská



# A. ANALYTICKÁ ČÁST

---

## A.1 Charakteristika obce

### 1. Území

#### 1. Území

Umístění obce v rámci ČR, kraje, ORP

Janská je obec v Ústeckém kraji, v okrese Děčín, na jižním okraji Národního parku České Švýcarsko v CHKO Labské pískovce. Janská (dříve Johnsbach, Jonsbach) se rozprostírá v údolí řeky Kamenice podél komunikace III. třídy 25860 z České Kamenice přes Janskou a Srbskou Kamenici do Růžové.

Janská je součástí ORP Děčín, s pověřeným úřadem v České Kamenici. Z České Kamenice se vyčlenila jako samostatná obec k 1.1.1993.

Katastr a části obce, velikost území obce: Janská nemá místní části, je tvořena jedním katastrálním územím.

Celková plocha území obce 536,45 ha

Počet obyvatel 208 počet

Nadmořská výška: nejvyšším bodem je vrch Strážišť se 469 m n. m., nejnižším pak tok řeky Kamenice s přibližně 225 m.n.m.

Části obce: Janská nemá části obce

Katastrální území: 1 (Janská)

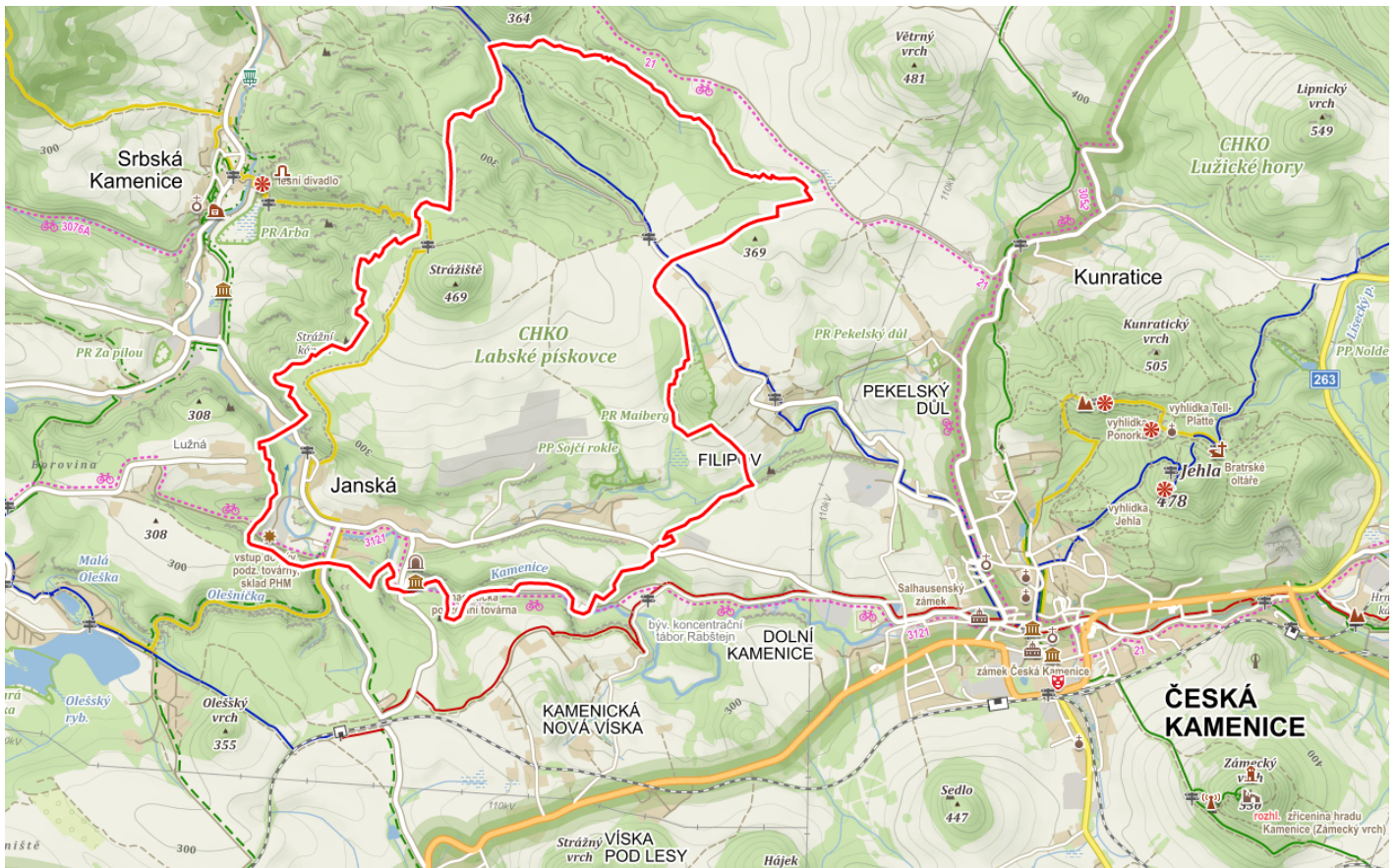
Vzdálenosti do spádových sídel (obec s pověřeným úřadem, ORP, kraj)

Janská - Česká Kamenice (pověřený úřad): 4 km

Janská - Děčín (ORP): 15 km

Janská - Děčín (okres): 15 km

Janská- Ústí nad Labem (kraj): 39 km



## 2. Obyvatelstvo

### 2. Obyvatelstvo

Demografická situace Počet obyvatel, vývoj

### Počet a věkové složení obyvatel k 31. 12. podle obcí<sup>1</sup>

Období: 31. prosinec 2019

Území: SO ORP Děčín

	Počet obyvatel celkem	v tom podle pohlaví		v tom ve věku (let)			Průměrný věk
		muži	ženy	0-14	15-64	65 a více	
<b>SO ORP Děčín</b>	76 842	38 034	38 808	12 387	48 093	16 362	42,7
v tom obce:							
Arnoltice	407	208	199	60	276	71	42,6
Benešov nad Ploučnicí	3 682	1 858	1 824	602	2 251	829	42,7
Bynovec	337	175	162	78	206	53	37,8
Česká Kamenice	5 235	2 617	2 618	796	3 299	1 140	43,5
Děčín	48 594	23 646	24 948	7 879	30 135	10 580	42,8
Dobkovice	652	346	306	99	420	133	42,1
Dobrná	435	244	191	71	278	86	41,1
Dolní Habartice	600	308	292	100	389	111	42,5
Františkov nad Ploučnicí	382	191	191	54	253	75	43,6
Heřmanov	499	266	233	81	318	100	41,7
Horní Habartice	415	212	203	64	244	107	44,8
Hřensko	291	163	128	39	204	48	41,7
Huntířov	802	420	382	134	544	124	40,4
Janov	357	166	191	42	196	119	49,0
Janská	208	104	104	34	139	35	40,3
Jetřichovice	389	203	186	38	250	101	47,1
Jílové	5 162	2 567	2 595	829	3 306	1 027	42,1
Kámen	252	131	121	49	159	44	38,9
Kunratice	254	122	132	47	154	53	40,9
Kytlice	493	270	223	59	296	138	47,7
Labská Stráň	220	114	106	32	137	51	43,5
Ludvíkovice	942	484	458	165	586	191	41,5
Malá Veleň	439	225	214	61	299	79	43,3
Malšovice	922	463	459	141	632	149	40,5
Markvartice	694	352	342	121	449	124	40,6
Merboltice	208	108	100	39	138	31	40,3
Růžová	558	294	264	97	363	98	41,8
Srbská Kamenice	259	129	130	49	147	63	43,2
Starý Šachov	207	110	97	32	136	39	40,7

Kód: DEM03a/10

<sup>1</sup> SO ORP - správní obvod obce s rozšířenou působností

Celkový počet obyvatel ke dni 31.12.2019 byl 208 osob. Obec tak společně se Starým Šachovem (207) a Merbolticemi (208) patří k nejmenším sídlům v ORP Děčín. Obec má stejný počet žen jako počet mužů-104:104. Věková struktura obyvatel je dělena na děti 0-14 let, dospělí 15-64 let a senioři 65 a více let,

v podílu 16,35 % x 66,83 % x 16,82 % k celkovému počtu obyvatel.

Průměrný věk obyvatelstva je 40,3 let, nepatří ani k nejnižším (Bynovec 37,8 let) ani nejvyšším (Janov 49 let) v rámci ORP Děčín.

Z historického pohledu obce Janská mělo nejvíce obyvatel dle sčítání v roce 1880 s 557 obyvateli, k výraznému propadu došlo po odsunu Němců (propad na 189 obyvatel v roce 1950). Z tohoto demografického "šoku" se už obe nepamatovala, dosídlení obyvateli z jiných regionů nebylo úspěšné. I dnes tak má obec cca 37 % z maximálního sčítaného počtu obyvatel

### Počet obyvatel podle výsledků sčítání od roku 1869 v obcích a jejich částech vybraného SO ORP

přepočten na územní strukturu 2016

Počet obyvatel<sup>1</sup>

Území: SO ORP Děčín

Obec, část obce <sup>2</sup>	Sčítání v roce													
	1869	1880	1890	1900	1910	1921	1930	1950	1961	1970	1980	1991	2001	2011
<b>Janská</b>	<b>424</b>	<b>557</b>	<b>534</b>	<b>452</b>	<b>445</b>	<b>466</b>	<b>516</b>	<b>189</b>	<b>266</b>	<b>243</b>	<b>267</b>	<b>203</b>	<b>198</b>	<b>192</b>
<i>Janská</i>	424	557	534	452	445	466	516	189	266	243	267	203	198	192
<b>Jetřichovice</b>	<b>2 163</b>	<b>2 078</b>	<b>1 969</b>	<b>1 802</b>	<b>1 669</b>	<b>1 420</b>	<b>1 490</b>	<b>610</b>	<b>485</b>	<b>447</b>	<b>355</b>	<b>306</b>	<b>374</b>	<b>376</b>
<i>Jetřichovice</i>	580	614	593	524	500	438	452	355	192	182	183	153	194	172
<i>Rynartice</i>	487	406	355	344	301	226	251	63	55	32	23	18	33	44
<i>Všemily</i>	558	529	510	438	387	358	372	89	113	114	59	61	59	64
<i>Vysoká Lípa</i>	538	529	511	496	481	398	415	103	125	119	90	74	88	96
<b>Jílové</b>	<b>4 002</b>	<b>4 120</b>	<b>4 535</b>	<b>4 590</b>	<b>4 947</b>	<b>4 570</b>	<b>5 558</b>	<b>3 935</b>	<b>4 036</b>	<b>3 803</b>	<b>4 920</b>	<b>5 195</b>	<b>5 259</b>	<b>4 941</b>
<i>Jílové</i>	1 202	1 189	1 311	1 417	1 531	1 404	1 760	1 318	1 317	1 179	1 021	953	1 006	1 035
<i>Kámenec</i>	305	393	483	435	468	369	464	296	300	278	231	191	203	220
<i>Kamenná</i>	717	738	748	747	818	763	1 044	977	967	919	2 264	2 858	2 699	2 381
<i>Martiněves</i>	647	615	730	769	818	798	953	696	774	821	891	770	879	890
<i>Modrá</i>	589	646	766	730	813	797	884	519	560	490	435	382	425	345
<i>Sněžník</i>	542	539	497	492	499	439	453	129	118	116	78	41	47	70

Dalším zajímavým údajem je počet domů a jejich vývoj. Výstavba kulminovala v 30. letech minulého století (90 domů). Následně počet klesal až do konce století (39 domů v roce 2001). V poslední letech dochází k pozvolnému vzestupu stavební činnosti (51 domů v roce 2011). Propad je tedy o něco menší než u počtu obyvatel, oproti maximu z roku 1930 má dnes obec 57 % domů.

### Počet domů podle výsledků sčítání od roku 1869 v obcích a jejich částech vybraného SO ORP

přepočten na územní strukturu 2016

Počet domů<sup>1</sup>

Území: SO ORP Děčín

Obec, část obce <sup>2</sup>	Sčítání v roce													
	1869	1880	1890	1900	1910	1921	1930	1950	1961	1970	1980	1991	2001	2011
<b>Janská</b>	<b>78</b>	<b>84</b>	<b>83</b>	<b>84</b>	<b>83</b>	<b>84</b>	<b>90</b>	<b>79</b>	<b>43</b>	<b>44</b>	<b>43</b>	<b>44</b>	<b>39</b>	<b>51</b>
<i>Janská</i>	78	84	83	84	83	84	90	79	43	44	43	44	39	51
<b>Jetřichovice</b>	<b>378</b>	<b>407</b>	<b>402</b>	<b>409</b>	<b>407</b>	<b>401</b>	<b>400</b>	<b>346</b>	<b>127</b>	<b>131</b>	<b>106</b>	<b>326</b>	<b>267</b>	<b>268</b>
<i>Jetřichovice</i>	111	118	115	117	118	118	118	110	92	55	51	106	96	94
<i>Rynartice</i>	80	83	79	80	84	80	81	67	.	9	9	72	51	47
<i>Všemily</i>	94	100	97	102	97	95	94	76	.	30	18	71	51	51
<i>Vysoká Lípa</i>	93	106	111	110	108	108	107	93	35	37	28	77	69	76
<b>Jílové</b>	<b>597</b>	<b>683</b>	<b>716</b>	<b>746</b>	<b>773</b>	<b>808</b>	<b>967</b>	<b>1 046</b>	<b>832</b>	<b>817</b>	<b>767</b>	<b>872</b>	<b>891</b>	<b>954</b>
<i>Jílové</i>	173	189	205	219	231	242	292	295	605	224	209	214	223	247
<i>Kámenec</i>	47	71	73	73	73	73	91	89	.	76	67	77	78	81
<i>Kamenná</i>	107	123	127	130	129	136	186	237	.	222	215	256	246	260
<i>Martiněves</i>	84	97	104	108	112	118	150	167	.	142	144	134	154	164
<i>Modrá</i>	88	100	104	111	124	137	140	144	193	116	110	114	115	120
<i>Sněžník</i>	98	103	103	105	104	102	108	114	34	37	22	77	75	82

### Přirozený přírůstek / úbytek, migrační saldo

V rámci vývoje počtu osob ve městě je zde patrný přírůstek obyvatel. Tento jev je za posledních 5 let trvalého rázu a od roku

2015 přibýlo v obci 21 osob. Nicméně tomuto růstu předcházelo období poklesu obyvatel. Zatímco počet obyvatel ve věku 65 a více let se téměř nemění (0,2 %), dochází k nárůstu obyvatel v kategorii do 14 let (3,5 %). To je pozitivní jev vypovídající o spokojenosti a kvalitě život zdejších obyvatel v produktivním věku.

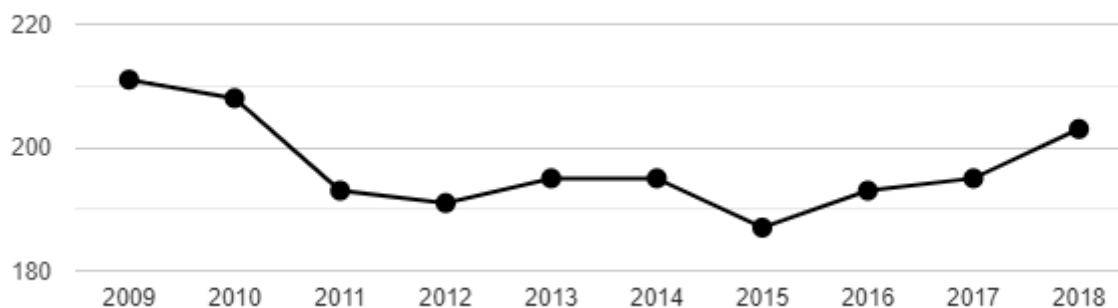


## Vybrané ukazatele pro územně analytické podklady za obec

Území: Janská (okres Děčín)

	2015	2016	2017	2018	2019
1 Počet obyvatel	187	193	195	203	208
1 Přirozený přírůstek	-1	-	-	1	3
1 Saldo migrace	-7	6	2	7	2
2 Podíl obyvatel ve věku 0 - 14 let na celkovém počtu obyvatel (%)	12,8	15,5	14,9	16,3	16,3
2 Počet obyvatel ve věku 0 - 14 let	24	30	29	33	34
3 Podíl obyvatel ve věku 65 a více let na celkovém počtu obyvatel (%)	16,6	16,6	16,4	14,8	16,8
3 Počet obyvatel ve věku 65 a více let	31	32	32	30	35

### Vývoj počtu obyvatel obce Janská v letech 2003 - 2018



Zdroj: ČSÚ

Podíl nezaměstnaných obyvatel vykazuje jistou fluktuaci, nicméně tren ukazuje na snižování počtu nezaměstnaných osob. V posledním zjišťovaném roce výrazně převládal počet osob krátkodobě nezaměstnaných (do 12 měsíců), 8 z celkových 9 evidovaných.

8 Podíl nezaměstnaných osob dosažitelných (%)	8,4	10,6	9,9	6,7	6,4
8 Počet uchazečů o zaměstnání v evidenci úřadu práce - dosažitelní	12	14	13	9	9
8 Počet uchazečů o zaměstnání v evidenci úřadu práce	12	15	14	11	9
8 Počet uchazečů v evidenci úřadu práce - absolventů	-	-	-	-	-
8 Počet uchazečů v evidenci úřadu práce nad 12 měsíců	6	4	5	4	1

### Vzdělanostní struktura obyvatelstva

Uvedený graf se vztahuje k datu ukončení posledního sčítání lidu, domů a bytů, tedy k 26.3.2011. Z grafu vyplývá, že k uvedenému datu převažovali v obci obyvatelé se středním vzděláním včetně vyučení (bez maturity) 50,9 % z celkového počtu obyvatel starších 15-ti let. Další nejpočetnější skupinou pak byli obyvatelé se základním vzděláním včetně neukončeného - celkem 26,1 % z celkového počtu obyvatel starších 15-ti let.

## Vzdělanostní struktura obyvatel obce Janská v roce 2011



Zdroj: ČSÚ

Dalšími zásadními údaji ze sčítání obyvatel 2011 jsou data státní chpříslušností. Z tabulky vyplývá, že se v rámci sčítání nikdo nepřihlásil k jinému státnímu občanství než českému.

### Vlastní tabulka z VDB

Nejnovější data

		Janská (okres Děčín)
Počet cizinců	celkem	.
Počet cizinců	ženy	.
Počet cizinců	země EU (bez ČR)	.
	z toho	Slovensko
		Polsko
	ostatní země	.
	z toho	Ukrajina
		Vietnam
		Ruská federace
		.

Obdobně u národnostní menšin se z tehdejších 192 obyvatel přihlásilo k české 105 obyvatel, jeden ke slovenské a jeden k německé. 85 respondentů národnost neuvedlo.

Počet obyvatel s obvyklým pobytem	celkem		192
	národnost		105
		česká	-
		moravská	-
		slezská	-
		slovenská	1
		polská	-
		německá	1
		romská	-
		maďarská	-
		ukrajinská	-
		ruská	-
		rusínská	.
		bulharská	.
		rumunská	.
		řecká	.
		vietnamská	-
		albánská	.
		chorvatská	.
		srbská	.
		běloruská	.
		čínská	.
		moldavská	.
		mongolská	.
		židovská	.
		česká a romská neuvedeno	85

## Spolková, osvětová a informační činnost

**Ve městě je evidováno 6 spolků, náplň činností je různá. Důležitý je především Spolek Rabštej, který zpřístupnil část podzemních štol a nyní zde provozuje expozici dokumentující historii tajemného Rabštejna.**

ARES - přehled vybraných ekonomických subjektů

IČO	Obchodní firma Místo podnikání
26550199	MATOUŠ Janská Janská 65
27053261	O.S. Rozum pro Janskou Janská 103
22738487	Rabštejnské údolí o.s. Janská 1
26556511	Českokamenický vlašček o.s. Janská 1
22692643	VÍČÍ ranč z.s. Janská 15
26585481	Spolek Rabštejn Janská 74

## Akce pořádané v obci

Každoročně je v obci několik akcí pořádaných obcí. Nejznámější akcí je Janské Vajíčko - sportovní den zakončený posezením u hudby s občerstvením. Obec dále provozuje letní kino, pořádá mikulášskou besídku pro děti. Obec Janská pořádá každou třetí sobotu v měsíci farmářské a bleší trhy včetně doprovodného programu a zábavy.

## Informování občanů o dění ve městě

Základem pro informování občanů ve městě je webový portál obce Janská . Na tomto portálu město zveřejňuje všechny důležité informace pro občany, spolky i firmy. Dalším médiem pro informace občanům slouží vývěska na budově obecního úřadu.

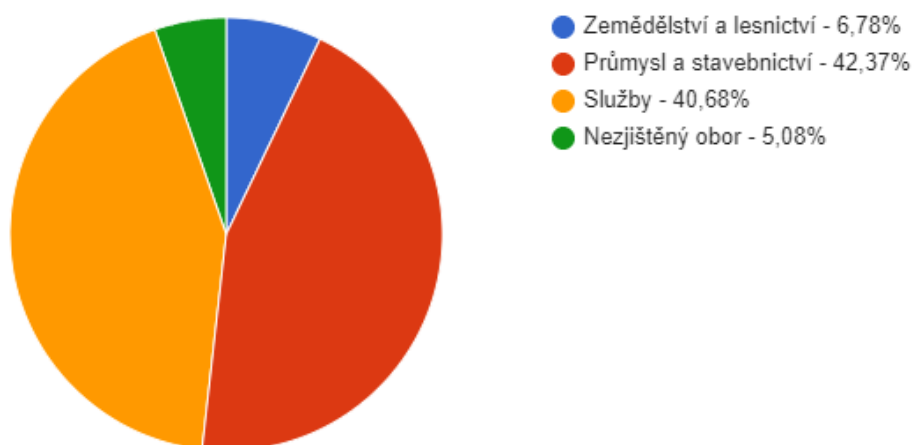
### 3. Hospodářství

#### 3. Hospodářství

Ekonomická situace

V obci bylo k 31.12.2019 evidováno 59 ekonomických subjektů. Nejvíce (43) s právní formou Fyzická osoba podnikající dle živnostenského zákona nezapsaná v obchodním rejstříku. Dále (5) Společnost s ručením omezeným a (3) Zemědělský podnikatel - fyzická osoba nezapsaná v obchodním rejstříku.

#### Struktura podnikatelských subjektů podle odvětví v obci Janská v roce 2018



Zdroj: ČSÚ

#### Struktura podnikatelských subjektů podle velikosti v obci Janská v roce 2018

Data k velikostem podniků nejsou příliš průkazná, minimálně 6 subjektů spadá do kategorie mikropodniků.

Počet zaměstnanců	Kategorie	Absolutně	Relativně (%)
do 10	mikropodniky	6	28,81%
10-49	malé podniky	0	0,00%
50-249	střední podniky	0	0,00%

Počet zaměstnanců	Kategorie	Absolutně	Relativně (%)
250 a více	velké podniky	0	-
nezjištěno	-	42	71,19%

Zdroj: ČSÚ

### Struktura zaměstnanosti v obci Janská podle odvětví v roce 2011 (%)

Z hlediska odvětvové zaměstnanosti je výrazně nad celostátním průměr zaměstnanost v sektoru zemědělství a lesnictví. To je dáno přítomností drůbežárny v obci (Středisko drůbežárna Janská, PROAGRO Nymburk a.s.), která je i největším zaměstnavatelem místních obyvatel. Zhruba na celostátním průměru (ale nad průměrem ORP Děčín) je zaměstnanost v sektoru průmysl a stavebnictví. Výrazně pod všemi průměry je pak zaměstnanost v sektoru služeb. To mimo jiné svědčí o nevyužití potenciálu pro cestovní ruch v blízkosti atraktivního území Národního parku České Švýcarsko. V obci také není žádný obchod či restaurační zařízení.

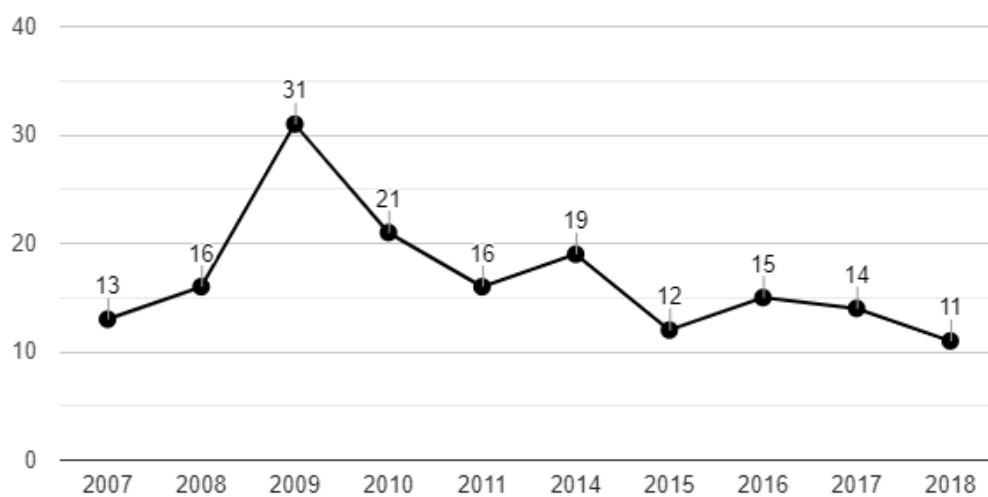
	Zemědělství a lesnictví	Průmysl a stavebnictví	Služby
Janská	10,84%	32,53%	37,35%
DĚČÍN	1,48%	29,83%	54,33%
Ústecký kraj	1,84%	33,98%	50,46%
ČR	2,74%	32,23%	53,87%

Zdroj: ČSÚ

### Trh práce

Míra nezaměstnanosti na konci roku 2019 dosahovala 6,4 %. Z grafu je zřejmá souvislá tendence snižování míry nezaměstnanosti od roku 2009, kdy bylo v Janské evidováno 31 nezaměstnaných k 11 osobám v roce 2018.

### Vývoj počtu nezaměstnaných osob



Zdroj: ČSÚ

## 4. Infrastruktura

### 4. Technická infrastruktura

V Janské je zřízen vodovod, nicméně není na něj napojeno 100 % obyvatelstva. Čeká se na přivaděč, který by tuto situaci pomohl vyřešit. Lidé závislí na nvlastních zdrojích (studny) mají v posledních letech s vysycháním zdrojů v letních měsících.

Pro kanalizaci se zpracovává studie, počítá s decentralizovaným model čištěním odpadních vod ve 3 ČOV. Stávající objekty jsou vybaveny septiky s přepadem, novostavby mají DČOV. Probíhá monitoring "čeneného" vypouštění do Kamenice ze strany orgánů ochrany přírody a krajiny.

Stávající veřejné osvětlení není dostatečné, plánuje se jeho rozšíření a modernizace (výměna za energeticky efektivnější zdroj světla).

Odpady v obci sváží firma AVE CZ odpadové hospodářství s.r.o. Obec doplácí na svoz a likvidaci cca 200.000 Kč ročně. Dvakrát ročně je realizován svoz nebezpečného odpadu. Sběrný dvůr zřízen není, byť by se "hodil".

Protipovodňová opatření vybudována nejsou, ani se neplánují. A to přesto, že dochází k bleskovým povodním na drobném přítoku Kamenice, na Bílém potoce (Bystřička). Mimo intravilán jsou vhodné plochy pro vybudování protipovodňového opatření.

Špatné je pokrytím mobilním signálem operátorů, vysokorychlostní internet zaveden není.

Komunikace jsou udržovány na vysoké úrovni, byť jejich stav není zcela uspokojivý. Napojení na silnici I/13 je limitováno výškou mostu pod železniční tratí.

V obci nejsou vybudovány chodníky. Částečně i z důvodu problematického umístění, kdy na páteřní komunikaci naléhá přímo koryto řeky Kamenice.

V havarijním stavu je pak mostek na Olešniče.

## 5. Vybavenost obce

### 5. obce

V obci bylo k posledním sčítání registrováno 51 domů, z toho 39 obydlých. 28 domů slouží k rodinnému bydlení.

#### Domovní a bytový fond v obci Janská dle SLDB 2011

<b>Počet domů</b>	51
<b>Počet obydlých domů</b>	39
<b>Podíl obydlých domů</b>	76,47%
<b>Podíl obydlých domů v ČR</b>	83,40%
<b>Počet rodinných domů</b>	28
<b>Podíl rodinných domů</b>	54,90%
<b>Podíl rodinných domů v ČR</b>	72,18%
<b>Podíl bytových domácností vybavených počítačem a připojením na internet</b>	45,71%
<b>Podíl bytových domácností vybavených počítačem a připojením na internet v ČR</b>	53,00%

Zdroj: ČSÚ

Tempo bytové výstavby je nízké, s výjimkou roku 2016 výrazně zaostává za krajským i celostátním průměrem. Obec není vlastníkem bytových jednotek.

#### Vývoj bytové výstavby v obci Janská v období 2009 - 2018

	2009	2010	2011	2012	2013	2014	2015	2016	2017	2018
<b>Počet dokončených bytů</b>	0	0	0	0	0	1	0	2	0	1
<b>Počet dokončených bytů v přepočtu na 1000 obyvatel v kraji</b>	1,30	1,31	1,50	1,54	1,13	0,90	0,99	0,95	1,23	1,39
<b>Počet dokončených bytů v přepočtu na 1000 obyvatel v ČR</b>	3,68	3,48	2,76	2,75	2,40	2,27	2,38	2,58	2,69	3,18

Zdroj: ČSÚ

V obci není pošta, služebna policie. Není kde k dispozici zdravotnické zařízení, nejsou obcí provozovány sociální služby.

Pro školství je spádovou obcí blízká Česká Kamenice. Zde jsou mateřské školy, základní škola, gymnázium. Bohatá vybavenost v oblasti školských zařízení je také v blízkém Děčíně.



V budově obecního úřadu je funkční společenský sál. Obec provozuje letní kino.

V obci není prodejna ani restaurační zařízení, při pořádání akcí je obcí provozováno rychlé občerstvení.

V obci je jeden poskytovatel ubytovacích služeb.,

VB obci je muzeum s expozicí, jde o bývalou podzemní továrnu Rabštejn, která je hlavní atraktivitou obce.

Obec má v úmyslu vybudovat naučnou stezku okolím obce s tematikou historie území.

Obec má zpracovanou projektovou dokumentaci na vybudování rybníka. V jeho blízkosti by chtěla zřídit parkovací plochu pro obytné vozy a karavany (Stellplatz) s odpovídajícím zázemím.

Obec plánuje investovat do rozvoje sportovních ploch.

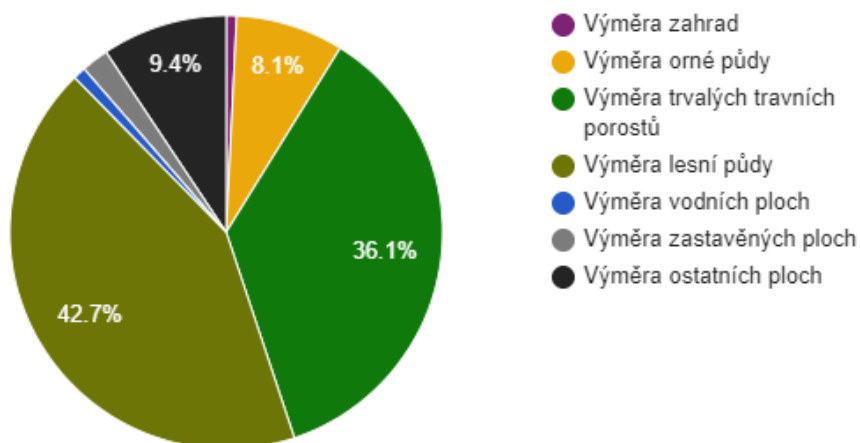
## 6. Životní prostředí

### 6. Životní prostředí

Obec má vysoký koeficient ekologické stability, který je dán tím, že téměř 80 % území tvoří lesní půda a trvalé travní porosty s extenzivní zemědělskou výrobou (pastva/seč). Koeficient ekologické stability vyjadřuje poměr mezi přírodně stabilními plochami (jako jsou lesy, zahrady atd.) a plochami zastavěnými či intenzivně zemědělsky obdělávanými (tzv. nestabilními). Vyšší hodnota koeficientu obecně značí příznivější stav, hodnota vyšší než 1 znamená vyváženou (stabilní) krajinu. V obci Janská dosahuje koeficient hodnoty 4,14 .

Zdroj: ČSÚ

### Struktura využití půdy v obci Janská v roce 2018



Zdroj: ČSÚ

Území obce leží v CHKO Labské pískovce, v těsné blízkosti Národního parku České Švýcarsko. Ze zákona č. 114/1992 Sb. vyplývají základní ochranné podmínky definované § 26 takto:

(1) Na celém území chráněných krajinných oblastí je zakázáno

a) zneškodňovat odpady mimo místa vyhrazená se souhlasem orgánu ochrany přírody,

b) tábořit a rozdělávat ohně mimo místa vyhrazená se souhlasem orgánu ochrany přírody,

c) vjíždět a setrvávat s motorovými vozidly a obytnými přívěsy mimo silnice a místní komunikace a místa vyhrazená se souhlasem orgánu ochrany přírody, kromě vjezdu a setrvávání vozidel orgánů státní správy, vozidel potřebných pro lesní a zemědělské hospodaření, obranu státu a ochranu státních hranic, požární ochranu a zdravotní a veterinární službu,

d) povolovat nebo uskutečňovat záměrné rozšiřování geograficky nepůvodních druhů rostlin a živočichů,

- e) používat otrávených návnad při výkonu práva myslivosti,
- f) stavět nové dálnice, sídelní útvary a plavební kanály,
- g) pořádat automobilové a motocyklové soutěže,
- h) provádět chemický posyp cest,
- i) měnit dochované přírodní prostředí v rozporu s bližšími podmínkami ochrany chráněné krajinné oblasti.

Tato omezení musí strpět jak obec, tak každý obyvatel, návštěvník, či ten, kdo se svou činností do takového území vstupuje (typicky zemědělec, myslivec, podnikatel, developer).

Obec Jánská leží v území Natura 2000, konkrétně v Ptačí oblasti Labské pískovce.

Území obce protéká řeka Kamenice. Ta zde má jeden pravobokký přítok (Bílý potok) a jeden levobokký přítok (Olešnička).

Kamenice je pak sama o sobě Evropsky významnou lokalitou Horní Kamenice, tedy je opět součástí sítě Natura 2000.

## **7. Správa obce**

### **7. Správa obce**

Obec má neuvolněného starostu. Přesto jsou občané spokojeni se správou obce a s jejím rozvojem.

Oceňují především klid (v protikladu k obcím s expanzivním cestovním ruchem). Z tohoto důvodu jsou i velmi ostražití a obezřetní ke snahám více těžit z výhodné polohy na okraji NP ČŠ.

Obec pořádá řadu akcí pro místní i přespolní. Oblíbeným a hojně navštěvovaným je pravidelný bleší trh. Velmi populární je také Janské Vajíčko. Jde o zábavné odpoledne pro širokou veřejnost. Sportovní a soutěžní disciplíny pro děti i dospělé. Hodnotné ceny. Atrakce pro děti zdarma. Losování vstupenek.

Přes léto je v provozu letní kino, v zimě je pro děti nachystána mikulášská besídka.

## A.2 Východiska pro návrhovou část

### SWOT analýza

#### Silné stránky

- území CHKO
- atraktivní tok Kamenice (EVL Horní Kamenice)
- spokojenost s řízením obce
- spokojenost s drobnými investicemi
- zajištění kulturního a společenského vyžití
- v území CHKO Labské pískovce
- dostupnost dalších míst a měst inddividuální, autobusovou i železniční dopravou  
želeniční z České Kamenice autobusová s přestupem v České Kamenici
- spokojenost lidí z kliným charakterem obce
- spokojenost s řízením obce
- vyvážená zaměstnanost v průmyslu a ve službách
- nadprůměrná zaměstnanost v zemědělství a lesnictví
- blízkost území Národního parku České Švýcarsko
- kvalitní údržba komunikací
- blízkost napojení na komunikaci I/13
- letní kino
- muzeum Rabštejn

#### Slabé stránky

- pouliční osvětlení
- obchod
- pošta
- nedostatečná péče o zeleň
- nexistence kanalizace a ČOV
- neuvolněný starosta
- zázemí pro CR - ubytování, stravování, parkování
- sportoviště/hřiště/work-out
- horší dostupnost kamiónovou dopravou
- stranou hlavních tahů (železnice, silnice I. třídy)
- vylidňování dle údajů k 2011
- 3\4 obyvatel bez maturity
- chybí větší zaměstnavatelé
- nedostatek lidí pro náročnější profese
- chybí kanalizace, místy i vodovod
- chybí chodníky
- nedostatečná kapacita parkovišť
- slabý signál mobilních operátorů

#### Příležitosti

- **Cestovní ruch**  
Poskytování služeb v CR: turistika, sportovní vyžití, naučná stezka, koupání, ubytování
- **Podnikání**  
podpora zakládání malých průmyslových podniků

- **Občanská vybavenost**

Budování zázemí a prvků občanské vybavenosti pro stávající i nové obyvatele

- **Mobilní signál**

Jednání s mobilními operátory, zavedení vysokorychlostního internetu kabelem.

- **Zintenzivnění řízení obce**

Vytvoření postu uvolněného starosty

## **Hrozby**

- **Omezování rozvojových aktivit**

Zpřísnění ochrany (rozšíření území NP) – limitace rozvojových aktivit

- **Omezování veřejné dopravy**

Omezování či rušení spojů, zdražování veřejné dopravy

- **Kolize zájmů obce a obyvatel**

Rozvoj CR může narazit na odpor místních obyvatel

- **Pokles příjmů obce**




Pokles příjmů obce z RUD na údržbu a investice, na pořádání kulturních a společenských akcí

## B. NÁVRHOVÁ ČÁST



### B.1 Strategická vize

Obec Janská využívá potenciálu regionu Českého Švýcarska pro rozvoj udržitelného cestovního ruchu, který není v rozporu se zájmy místních obyvatel na klidný život.

### B.2 Cíle, opatření a aktivity

 Vysoká důležitost    Střední důležitost    Nízká důležitost

#### Cíl : „Dobudování základní infrastruktury obce“

Opatření : „Zásobování pitnou vodou“	Od - do	Odpovědnost	Náklady (tis. Kč)	Zdroj financování
 „Vodovod“	2026 - 2027	starosta	1000000	Vlastní + externí
Opatření : „Nakládání s odpadními vodami“	Od - do	Odpovědnost	Náklady (tis. Kč)	Zdroj financování
 „Koncepte odkanalizování obce Janská“ jedná se o výstavbu kanalizace a ČOV	2028 - 2029	starosta	47000000	Vlastní + externí
Opatření : „Bezpečnost pěších“	Od - do	Odpovědnost	Náklady (tis. Kč)	Zdroj financování
 „Investice do chodníků“	2024 - 2025	starosta	1000000	Vlastní + externí
 „Modernizace a rozšíření veřejného osvětlení“	2024 - 2025	starosta	400000	Vlastní + externí

#### Cíl : „Investice do občanské vybavenosti“

Opatření : „Vybavenost pro sport a volný čas“	Od - do	Odpovědnost	Náklady (tis. Kč)	Zdroj financování
 „Investice do sportoviště/hřiště/work-out parku“	2021 - 2022	starosta	500000	Vlastní + externí
Opatření : „Podpora podnikatelů pro základní služby“	Od - do	Odpovědnost	Náklady (tis. Kč)	Zdroj financování
 „Podpora podnikatelských aktivit v oblasti služeb (obchod, stravování)“	2022 - 2024	starosta	300000	Vlastní
Opatření : „Investice do nevyužitých pozemků v intravilánu“	Od - do	Odpovědnost	Náklady (tis. Kč)	Zdroj financování
 „Tvorba míst veřejné zeleně“	2021 - 2030	starosta	1000000	Vlastní

#### Cíl : „Podpora udržitelného cestovního ruchu“

Opatření : „Investice do nových turistických cílů“	Od - do	Odpovědnost	Náklady (tis. Kč)	Zdroj financování
--	---------	-------------	-------------------	-------------------

— „Vybudování naučné stezky“	2023 - 2024	starosta	500000	Vlastní + externí
⬆ „Vybudování rekreační vodní plochy“	2022 - 2023	starosta	3800000	Vlastní + externí

**Opatření : „Investice do infrastruktury pro CR“**

	Od - do	Odpovědnost	Náklady (tis. Kč)	Zdroj financování
✓ „Stellplatz - stání pro karavany a obytné vozy“	2024 - 2025	starosta	1000000	Vlastní + externí
✓ „Investice do záchytného parkoviště v areálu Rabštejna“	2025 - 2026	starosta	1000000	Vlastní + externí



## Zásobník aktivit

✓ „Multifunkční hřiště“	2025 - 2026	starosta	1 500 000	Vlastní + externí
-------------------------	-------------	----------	-----------	----------------------

## **B.3 Podpora realizace programu**