




MINISTERSTVO
PRO MÍSTNÍ
ROZVOJ ČR

OBCEPRO
PROGRAM ROZVOJE OBCE

PROGRAM ROZVOJE OBCE BYNOVEC



NA OBDOBÍ LET
2017 - 2023

Aktualizace Programu obce Bynovec byla schválena dne 28. 4. 2021 v rámci veřejného jednání Zastupitelstva obce Bynovec - Usnesení č. 16/4/2021.

Úvod

Základním plánovacím dokumentem obce, zakotveným v zákoně č. 128/2000 Sb., o obcích, je program rozvoje obce. Jde o hlavní nástroj řízení rozvoje obce. Smyslem tvorby bylo na základě popsání situace v obci, názoru občanů a formulovat představy o budoucnosti obce včetně navržení aktivit, které pomůžou tyto představy dosáhnout. Dokument byl vytvářen v první polovině roku 2016 na období let 2017–2023.

Aktualizace analytické části dokumentu probíhala v průběhu roku 2020 a hlavním řešitelem za obec byla (bývalá) starostka obce paní Petruše Zahradníková. Aktualizace návrhové části dokumentu probíhala v období únor až duben 2021 a hlavním řešitelem za obec byl stávající starosta obce pan Bc. Jan Pavliš.

Aktualizace dokumentu byla provedena v rámci realizace projektu: **Strategické řízení v obcích DSO České Švýcarsko, reg. č. projektu: CZ.03.4.74/0.0/0.0/17_080/0009976.**

A. ANALYTICKÁ ČÁST

A.1 Charakteristika obce

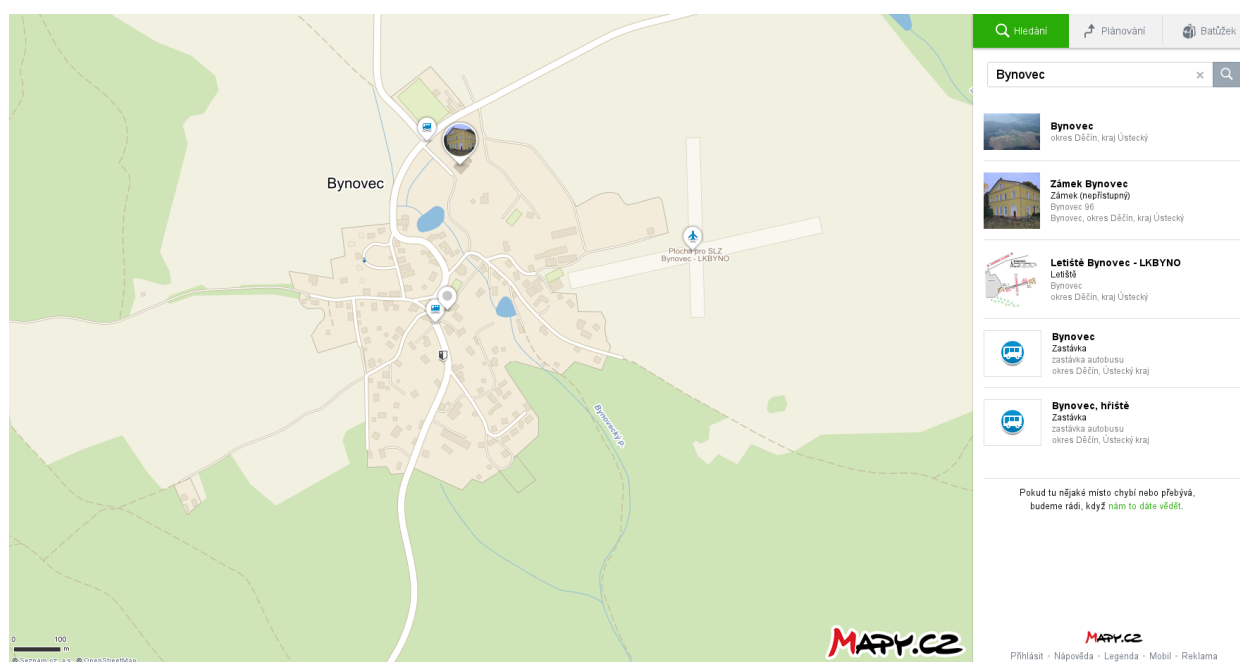
1. Území

Obec Bynovec leží severovýchodně od Děčína v nadmořských výškách 382,00 - 390 m n. m. v údolí Bynoveckého potoka. Celé území obce spadá do CHKO Labské pískovce, CHOPAV Severočeská křída a na východ od obce je přírodní rezervace Čabel. V obci se nachází tři vodní nádrže - rybníky.

Obec Bynovec je členem Svazku obcí Českého Švýcarska, Euroregionu Labe a SESO.

Obec leží v Severních Čechách v kraji Ústeckém a spadá do ORP Děčín.

Do nejbližšího města Děčín je to z obce 8 km a do krajského města Ústí nad Labem se dostanete po 33 km.



znakvlajka

status:

[obec](#)

[LAU 2 \(obec\)](#):

CZ0421 544647

kraj (NUTS 3):	Ústecký (CZ042)
okres (LAU 1):	Děčín (CZ0421)
obec s rozšířenou působností:	Děčín
pověřená obec:	
historická země:	Čechy
katastrální území:	<i>Bynovec</i>
katastrální výměra:	6,35 km²
počet obyvatel:	339 (1. 1. 2019)
zeměpisné souřadnice:	50°49'15" s. š., 14°15'51" v. d.
nadmořská výška:	379 m n. m.
PSČ:	407 14
zákl. sídelní jednotky:	1
části obce:	1
katastrální území:	1
adresa obecního úřadu:	Bynovec 29 405 02 Děčín 2
starosta / starostka:	Zdeňka Rolencíková

Oficiální web: www.bynovec.cz

E-mail: bynovec@volny.cz

Historie

Bynovec je původně německá osada "Rodungssiedlung", jejíž založení by mělo připadat na období 13.století. Přibližně jako vznik ostatních vsí na vrchovině. Svědčí o tom jednak výhodná poloha obce na staré "české silnici", vedoucí z Děčína do Bautzenu, dále blízkost farní obce Arnoltice a rozloha (původně 12 statků) a již relativně rané pojmenování obce (v roce 1385).

Název "Binsdorf" je pravděpodobně odvozeno od křestního jména Albin (zkráceně Binz) a přiděleno nejspíš podle zástupce majitele pozemků, který v obci působil. Dříve předpokládané spojení obecního názvu s jménem pána von Büнау ("Bünausdorf") je nesprávné, jelikož tento rod do oblasti děčínska dorazil až v 16. století a Bynovec nikdy neobsadil.

Bynovec spolu se zbytkem obcí vrchoviny patřil staršímu panstvu Schafersteinů. Při dělení statků, roku 1562, došlo k rozdělení, z něhož později vzešlo panství Bynovec a v té podobě roku 1612 bylo připojeno k panství Kamenice (Kamnitz), pozdějšímu vlastnictví rodu Kinských. Komplexní správu panství Bynovec dokazuje přítomnost polesného (r.1605), purkrabího (r.1622), případně obecního hejtmana (r. 1625). Krátce po zabavení panství v roce 1634 byla obec přiřčena polnímu maršálovi Johanu von Aldringen jako náhrada za jeho užitečné služby proti zaplacení 10 000 kop míšenských a postoupení statků Lipna Velikého a Tuchořic císaři. Ve vlastnictví rodu Clary-Aldringen zůstal Bynovec až do rozpadu zakladatelů panství. Podle Schlegelské kroniky města Benešov (z 16. století) Bynovec existoval již od roku 1385. Ovšem písemnosti z té doby nebyly dochovány.

Dle podkladů z roku 1713 bylo v Bynovci 11 hospodářů a 21 stavení (celkový počet domů tedy 32). Obyvatelé se většinou živili nádeničinou, či tkaním látek. Zlepšení přineslo až sjednocení Claryjských majetků po celé vrchovině v roce 1700. Podobně jako výstavba zámku v letech 1703-1709. Od zámku byla tehdy vedena alej a to až ke 4 km vzdáleném Belvederu.

Roku 1790 vyhořela hlavní hospodářská budova. Již zmiňovaný pivovar (r. 1602) byl v provozu až do roku 1910. Dle podkladů z roku 1756 byla produktivita pivovaru 1044 a 1/6 sudu - což je přibližně 2500 hl, v roce 1875 cca 2400 hl. V roce 1883 byl pivovar uzavřen. Na začátku 1.světové války sloužil už bývalý pivovar jako sladovna Claryjského pivovaru " Turn " v Teplicích .V roce 1846 byl zbořen zámek po té, co byl poškozen požárem. Na jeho místě byl vystavěn nový panský úřad, v kterém se roku 1850 usídlila Claryjská lesní správa a finanční úřad. Původně se Bynovečtí občané pohřbívali na hřbitově v Arnolticích. Roku 1893 byl založen hřbitov na okraji Bynovce.

Z Bynovce pocházejí :

Florian Ulrich (*1859,+1937 Wiemer) - královský komorní hudebník v Hanoveru

Florian Stelzig - houslista ve Vídeňské opeře

Začátek podrobné historie Bynovec

Osídlení okolních obcí proběhlo pravděpodobně okolo 13.stol. , kdy mladý král Václav II. nechává na svých královských statcích zbudovat středověký hrad Ostrý (původní název Šafrštejn) Markvartickým rodem. První zmínka o hradu je na pečeti z r. 1268. První člen rodu Markvarticů, který začal používat přízvisko z Michalovic. Během bezvlády po smrti Přemysla Otakara II. svévolně zabral rozsáhlý majetek. Ten mu byl Václavem II. odebrán, ale Jan se postupně stal panovníkovým oblíbencem, kterého odměňoval rozsáhlým majetkem a přidělil mu úřady při královském dvoře (královský purkrabí). Za vlády Václava II. Čechy i Morava začali hospodářsky prospívat. A aby České království prospívalo víc byla šlechtou i králem naplánovaná kolonizace území německými osadníky a bylo tak dosaženo většího výnosu ze svých pozemků. Také Jan z Michalovic vyčlenil území, která chtěl zalidnit. Němečtí kolonisté při kácení hvozdu přišli na lesní mýtinu , která se jim zdála příhodná a založili zde osadu. Tento málo úrodný kraj plný lesní zvěře a plodů se stal pro ně domovem.

První písemný dokument uvedený roku 1515 farářem Schleglem v kronice benešovského panství vznik osady Binsdorf přísluší k Děčínu a hradu Ostrému již roku 1385 později součást Benešovského panství . (Zapsáno v zemských listech)

Podrobnější zprávy o životě šlechty na Benešovském panství pochází z roku 1392, kdy majetek zpravuje Jan z Michalovic III.Finanční tíseň však Jana dohnala v roce 1407 prodat část panství s hradem Ostrý Hynku Berkovi z Dubé.17 března 1409 již na hradu Ostrý poroučí Berkův hejtman Zikmund.Hynek Berka v r.1410 své panství dělí mezi svých 5 synů. Berka byl Husitským odpůrcem a tak r. 1426 je Benešov dobit sirotčími vojsky Jana Roháče z Dubé.V roce 1450 se ujímá celého panství nový majitel Jan z Vartenberka (Warteberk.)

Vanterberkové byl český šlechtický rod (odnož prastarého rodu Markvarticů).Patřili ve14-15 stol. K nejvýznamnějším rodům Českého království.Jejich rod vykonával funkci nejvyššího číšníka kterýžto úřad byl Vanterbenkům svěřen dědičně.Jan z Vanterberka roku1464umírá a pozůstalost je dělena mezi syny.celé Benešovské panství získává syn Zikmund.Dochází zde roku 1482 k založení nejstarší cechovní zřízení - soukeníci(Benešov nad Ploučnicí).Objevuje se první zmínka o hrázděné tvrzi,která byla vybudována náhradou za zničený ostrý který ležel od roku 1445 v rozvalinách(Husiti).Roku 1511 je nucen Zikmund zadlužené panství prodat a tak se novým majitelem panství stává Mikuláš Trčka z České Lípy za 60 000 kop grošů.Zprvu chudý Husitský hejtman,který se za husitských bouří domáhá slušného majetku dne 24.července 1515 celé území kupuje za 70 000kop grošů Jan Salhausen z Žehleu v Sasku.30. září 1522 J. Salhausen rozděluje panství mezi své dva bratry Volfa a Frydrycha.Volf je vyplacen penězi a Frydrychovi připadají okolní obce.a mezi nimi i Arnoltice,Bynovec ,Labská Stráň a Růžová.Fridrich,tak jako jeho otec byl zapříspěhlým protestantem a během několika málo let se mu

podarilo udělat ze všech svých podaných na celém svém panství protestanty. Dílem se mu to pravděpodobně podařilo zápůjčkami, dílem pak postupného přinucení. Byl za to v Praze obžalován, uměl si však poradit a od poloviny 16. stol. byli občané našich obcí vyznání Evangelického a všechny kostely, mezi nimi i Arnoltický (starý původně dřevěný kostelík do roku 1756) byly obsazeny protest. Pastory. Podle Wittenberské záznamní knihy o vysvěcení evangelických duchovních, existuje záznam ze dne 4. září 1549, ve kterém se píše, že do Arnoltického kostela je dosazen první protestantský pastor Bonifacius Zschipchen z Pirny. Od roku 1557, kdy Arnoltice a ostatní obce přináleželi k Bynoveckému panství zde působil pastor Melcher. Po jeho odchodu neměly Arnoltice stálého pastora a tak po dobu čtyř roků zde četl Pastilu pastor Sebastian Griesbach. V r. 1562 je zde kazatelem Georg Hellewetter za jehož působení byla vytvořena matrika, která nesla nápis INDEX MATRICA copulat, batist, mortuor Arnsdorfensium 1562. Obsah této matriky tvořily záznamy vztahující se na svatbu, křest a smrt věřících. Na této matrice spolupracoval i jeho následovník Baltazar Ahnesorg, který v kostele působil od r. 1590 až do počátků náboženských protireformací r. 1623. Za jeho působení byly instalovány dva zvony. Na velkém zvonu se nalézal nápis AD POMPAS, AD SACRAS PRECES, AD FUNERA CIVIS VOCE SUA CHRISTUS GUOS WOCAT I POOU WOCO. ANNO 1596. V českém překladu to přibližně znamená „Jako Kristus volám také já obyvatele k uctívání, Zojin o žné modlitbě a pohřbívání L. P. 1596. Výše uvedená Hellewetterova matrika zaznamenávala i nejzajímavější zprávy z této protestantské doby a stala se tak v době pozdější pramenem čerpání informací. Sám profesor A. Paudler z české Lípy v excurs. klubu uvádí, že se jedná o jednu z nejstarších, ale i nejvzácnějších matrik z dějin protestantismu v Severních Čechách. Zajímavostí je rovněž ta skutečnost, že podle záznamů v této matrice jako světci při svatbách nebo kmotři při narození jsou velmi často uváděni významní členové rodiny Salhausenů, čímž se tímto způsobem zcela jistě protestantská víra v okolních obcích upevnovala. Co se týká Labské Stráně v této knize byla uváděna jako Neudorf an der Elbleute, tj. Nová ves na Labské Stráni. Toliko ze zpráv českolipského badatele profesora A. Paudlera, který sám navrhoval pořízení opisu této vzácné knihy vzhledem k její důležitosti pro budoucí dějiny. Nestalo se tak a tento unikát se stal obětí velkého požáru Arnoltického kostela v ranních hodinách 1. listopadu 1906. Léta 1623-1624 bych nazvala dozívání protestantismu. Nástupem nového majitele, který byl katolického vyznání musela se stát všechna města i osady opět katolické a to i za cenu násilí. Všichni protestantští kněží byli z Čech vypuzeni. Roku 1624 dne 23. ledna přišlo do Benešova – sídla to celého panství jeden a půl setniny jezdeckta o síle 624 mužů, kteří zde setrvali po pět čtvrtletí a jejich úkolem bylo přimět opět všechny podané na víru římskokatolickou. V letech 1627 a 1628 přišli katoličtí duchovní a s nimi i krutí světští komisaři z Dobřanského kláštera u Litoměřic, kteří všemi prostředky přinucovaly podané a to i pohrůzkou nejvyšších trestů, aby se do šesti neděl vyzpovídali a přijali pravou samospasitelnou víru katolickou. Světští komisaři byli nasazeni i na Bynovecký zámek, kde měli působit v rámci opětné katolizace na všechny podané z obcí Arnoltic, Labské Stráně, Růžové a Bynovce. Skutečnost však byla taková, že než by se někteří protestanti zřekli své víry a přijali novou katolickou, raději zde zanechali veškerý majetek a odešli do sousedního Saska. Opuštěné domy vykoupilo Bynovecké panství a volně s nimi nakládalo. Tak např. dům č. p. 45 v Arnolticích byl předán do správy šafáři až do r. 1945. Dům č. p. 51 byl přestavěn na myslivnu a tato shořela po zásahu bleskem 20. dubna 1906. Vznikají nové tvrze a dochází k rozšiřování poplužních dvorů. Do druhé poloviny 16. století sdílelo panství Bynovec osudy s panstvím Benešov nad Pl. Jehož bylo součástí. Po smrti Fridricha ze Salhausenu (1462) bylo provedeno dělení. Starší syn Jan získal polovinu dědictví, z něhož se časem vyvinulo panství Bynovec (dř. Bynsdorf). Nejdříve však pokračoval proces dalšího tříštění. V r. 1576 dědily po otci Janovi dva synové Volf a Antonín. Volfova část dědictví byla pak po jeho smrti 1589 dále rozdělena mezi syny Jana Abrahama a Volfa. Antonín naproti tomu držel svůj podíl až do roku 1612, kdy byl nucen vzdát se ho pro dluhy ve prospěch Jana z Vartenberga, který jej přiložil k České Kamenici. Roku 1614 se novým majitelem České Kamenice včetně Antonínova dílu stal Radslav Vchynský ze Vchynic a od roku 1616 jeho synovci, mezi nimi známí Vilém Vchynský. Po odstranění Valdštejna byl majetek Viléma ze Vchynic konfiskován a přidělen polnímu maršálkovi Janu Aldringenovi (za vlády Jana Aldrigena největší rozmach a rozkvět obce).

✖ (rodový znak)

Aldringen 1634 - 1666



(Jan Aldringen)

Šlechtický rod Aldringenů (Aldringer, Altringer) pocházel z Lotrinska, původně z německého a dnes francouzského města Thionville (Diedenhofen), které se nachází těsně u hranic s Lucemburskem.

Jeden z členů tohoto rodu Jan z Aldringenu se narodil 10. prosince 1588 v Thionvillu (Diedenhofen) v německém Lotrinsku. Jako páže doprovázel vznešeného pána po Itálii a Francii. Roku 1606, když dovršil šestnácti let vstoupil do vojenského pluku ve španělských službách, který zřizoval kníže z Brabançonu. V roce 1609 byl pluk knížete z Brabançonu rozpuštěn a Jan z Aldringenu vstoupil do nově zřizovaného pluku v milánském vévodství, který byl pod velením plukovníka Pankráce Gallase. Po třech letech v roce 1612 odchází z vojenské služby a stává se písařem u knížete-biskupa tridentského a brixenského, kardinála Madrucciho. Práce písaře Jana z Aldringenu neuspokojovala a tak jej touha po vojenské kariéře po dvou letech přivádí zpět do vojenské služby. Po vypuknutí českého stavovského povstání v roce 1618 bylo Janu z Aldringenu jako setníkovi svěřeno velení nad 300 německými žoldnéři a byl poslán do Čech, kde hájil opevnění Zlaté cesty v habsburských službách. V roce 1620 se stal velitelem již dvou setnin německých žoldnéřů. Od této doby začal Jan z Aldringenu závratně stoupat ve vojenské kariéře..

V roce 1622 byl arcivévodou Leopoldem Tyrolským povýšen na plukovníka a velel již 2000 vojákům, se kterými se zúčastnil obležení Heidelberka. V průběhu roku 1624 byl jmenován vojenským dvorním radou a generálním polním komisařem. O dva roky později v roce 1626 pod velením Albrechta z Valdštejna velel spolu s Jindřichem Šlikem několika císařským plukům při obraně předmostí u Dessavy proti hraběti Arnoštu z Mansfeldu. Jan z Aldringenu v té době patřil mezi mnoho nových tváří z nové generace plukovníků, jimiž Valdštejn oživil svůj důstojnický sbor.

Za dobré vojenské služby byl Jan z Aldringenu v roce 1627 povýšen od císaře Ferdinanda II. do panského stavu a o rok později 1628 získal český inkolát. V letech 1629 - 1630 byl Aldringen spolu s Gallasem velitelem valdštejnského sboru, který působil v Itálii. Roku 1630 se zúčastnil dobytí Mantovy a jako válečnou kořist si odtud odvezl poklad vévody mantovského i jeho vzácnou knihovnu. Ve válce o mantovské dědictví se císařský generál Jan Aldringen sblížil s císařským generálem Janem Matyášem Gallasem. Zatímco císařská vojska nelítostně plenila mantovskou krajinu, oba generálové (Aldringen 42 let a Gallas 46 let) si našli čas na idylické galantní dobrodružství s dceruškami hraběte de Arco. Ani válka, ani pokročilý věk nezaplašily romantické roztoužení těchto otrlých válečníků a epizoda skončila dvěma slavnými svatbami, k nimž poslal zástupce jak císař, tak sesazený generalissimus Albrecht z Valdštejna. Ještě v témže roce 1630 koupil Jan z Aldringenu od Volfa Ilburka ze Vřesovic zámek Nový hrad u Loun.

Dne 10.března 1632 byl Jan z Aldringenu povýšen císařem do stavu říšských hrabat a ještě téhož roku jej císař jmenuje polním maršálkem. V té době je již považován za nejvýznamnějšího příslušníka císařské generality. Ve vojenské hierarchii nad ním stál už jen císařský generalissimus vévoda Albrecht z Valdštejna.

Když však v následujících letech Valdštejnova sláva začala ohrožovat samotného císaře, využil císař služeb svých věrných generálů. Triumvirát Jana Aldringena, Jana Matyáše Gallase a Ottavia Piccolominiho se měl zasloužit o Valdštejnův pád a následně i smrt..

Dne 25.února 1634 byl po předchozí domluvě Jana Aldringena, Jana Matyáše Gallase a Ottavia Piccolominiho, císařskými důstojníky Walterem Butlerem, Johnem Gordonem, Walterem Leslieem a jejich vojáky v Chebu zavražděn Albrecht z Valdštejna a jeho nejvěrnější stoupenci Vilém Kinský ze Vchynic, Adam Erdmann Trčka z Lípy, Kristián Ilov a Dr. Jindřich Niemann.

Za tuto „věrnou službu“ císař Ferdinand II. daroval hraběti Janovi z Aldringenu již dne 4.května 1634 ze zkonfiskovaného majetku Viléma Kinského ze Vchynic panství Teplické a díl panství Benešova s Dolním zámekem, za tento dar měl polní maršálek Aldringen zaplatit 10.000 kop míšeňských a postoupit císaři statky Velké Lipno a Tuchořice. Darování zůstalo v platnosti i přes odpor Alžběty Trčkové, vdovy po hraběti Vilému Kinském.

Polní maršálek Jan hrabě z Aldringenu však svůj nový majetek nikdy nespatriil. Krátce po darování byl

císařem pověřen novým úkolem, aby vytlačil švédské vojenské oddíly z krajin na středním Dunaji a z Horní Falce. Při obraně přechodu přes řeku Isaru u Landshutu proti Švédům bylo vojsko pod jeho velením dne 22.července 1634 po hrdinském odporu poraženo a sám Jan z Aldringenu byl za poněkud záhadných okolností v této bitvě zastřelen. Jan z Aldringenu byl muž velice udatný a na svou dobu neobyčejně vzdělaný, avšak úlisný, příkrý a sobecký.

Protože Jan z Aldringenu neměl žádné potomky, žena mu zemřela v březnu 1634 při porodu, tak po jeho smrti přešel veškerý majetek jako právoplatné dědictví na bratry Pavla (†1644), jenž byl biskupem v Tripoli a světící biskup štrasburský, Jana Marka (†1664), biskupa sekovského a sestry Zuzanu, Annu s dětmi po zemřelém manželu Janu Mikuláši Müllerovi z Ruppachu, Kateřinu ovdovělou Kohlovou a děti zemřelé sestry Barbory Gillesové.

Císař dědicům dne 22.března 1635 obnovil darování, které učinil polnímu maršálkovi Janu hraběti z Aldringenu, za dodržení veškerých již daných podmínek v předchozím roce 1634. Proto také jeho příbuzní dva statky Velké Lipno a Tuchoměřice na Žatecku zděděné, postoupili císaři a zaplatili navíc 10.000 tolarů, tak jak stanovili podmínky.

Po splnění dohody jim bylo císařem Ferdinandem II. přidáno ještě panství Benešovské, které bylo zapsáno dne 14.března 1636 do zemských desek. V zápise bylo Benešovské panství charakterizováno jako „město Benešov, co v něm Kinští měli, vsi Heřmanov, Oldřichov, Bynovec s pivovarem a sladovnou, také s poplužním dvorem, Růžová, Neudorf, Vysoká Lípa se dvorem, Mezná, Arnoltice, Nová Ves na Labi, Hřensko a Malé Březno.

2. Obyvatelstvo

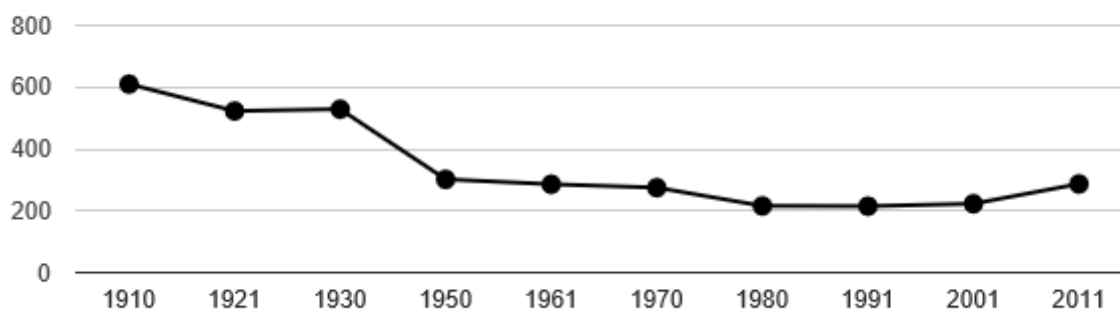
Obec Bynovec se sice řadí dle počtu obyvatel mezi malé obce ve srovnání s průměrnými obcemi ČR, ale trend demografického vývoje je v posledních deseti letech velmi příznivý.

Počet obyvatel 339,00 počet

Statistické údaje

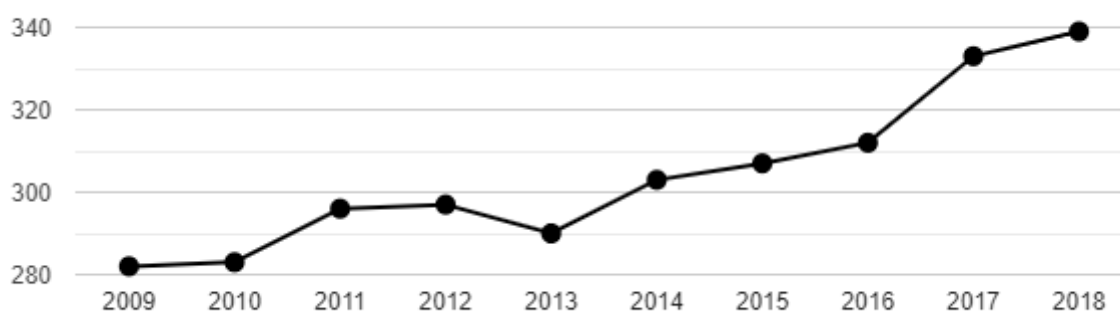
ZUJ:	544 647
Počet částí:	1
Katastrální výměra:	636,0 (ha)
Počet obyvatel:	339
Z toho v produkt.věku:	195
Průměrný věk:	38,3

Dlouhodobý vývoj počtu obyvatel obce Bynovec od roku 1910



Zdroj: ČSÚ

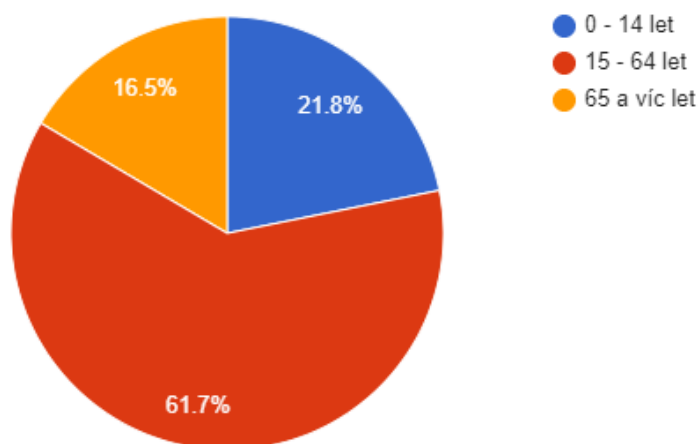
Vývoj počtu obyvatel obce Bynovec v letech 2003 - 2018



Zdroj: ČSÚ

Z grafu je patrné, že nejvíce obyvatel bylo v letech 1910 až 1930, pak vlivem odsunu obyvatel po válce se počet obyvatel na dlouhou dobu relativně stabilizoval. A od roku 2011 pozvolna stoupá a to zejména díky nové výstavbě domů. Trend z prvního grafu je dále umocněn následujícím růstem obyvatel. Za posledních 10 let se tak zvýšil zhruba o 21 %.

Věková struktura obyvatel obce Bynovec v roce 2018



Zdroj: ČSÚ

V obci je výrazný podíl 61,7% obyvatel v produktivním věku. Pouze 16,5 % tvoří lidé důchodového věku. A konečně 21,8 % obyvatel tvoří děti.

Pohyb obyvatel v obci Bynovec v roce 2018

	Míra porodnosti	Míra úmrtnosti	Přirozený přírůstek v přepočtu na 1000 obyvatel	Míra imigrace	Míra emigrace	Saldo migrace	Meziroční změna počtu obyvatel
Bynovec	18‰	18‰	18‰	24‰	24‰	0‰	18‰
ORP DĚČÍN	9‰	9‰	-2‰	22‰	26‰	-4‰	-6‰
Okres Děčín	9‰	9‰	-3‰	27‰	28‰	-1‰	-4‰
Ústecký kraj	10‰	10‰	-2‰	32‰	31‰	1‰	-0‰
ČR	11‰	11‰	0‰	29‰	25‰	4‰	4‰

Zdroj: ČSÚ

Vzdělanostní struktura obyvatel obce Bynovec v roce 2011



Zdroj: ČSÚ

Zhruba 63 % obyvatel spadá do kategorie bez vzdělání - vzdělání bez maturity. Naopak vysokoškolské vzdělání má téměř 6 % obyvatel

Sociální situace

V obci se nenacházejí žádné národnostní menšiny, sociálně slabí obyvatelé a neprojevují se v ní ani problémy s uživateli návykových látek.

Spolková činnost

V obci jsou registrovány dva spolky - Podkova Bynovec, z.s. a Fotbal klub Bynovec, z.s.

Akce pořádané obcí

V obci se pravidelně konají pod vedením obecního úřadu pro obyvatele tyto akce: Bynovecké lanohry, pálení čarodějnic,

pohádkový les, drakiáda, Mikulášská besídka, vánoční jarmark sportovní dny, vepřové hody apod. Ze soukromé iniciativy se pořádají turnaje v malé kopané.

Informovanost o akcích

Občané jsou o všech akcích informováni prostřednictvím webových stránek obce, obecního zpravodaje a vývěsních tabulí.

3. Hospodářství

Ekonomická situace

V obci působí několik soukromých podnikatelů, kteří většinou nezaměstnávají žádné zaměstnance nebo minimální počet (1-2 zaměstnance) a živnost provozují v místě bydliště.

Většinu pozemků v katastru obce obhospodařují dva soukromí zemědělci.

Pěstovanými plodinami jsou řepka olejka, kukuřice, dále se spásají trvalé travní porosty. Průmyslové podniky se v obci nenacházejí, s výjimkou firmy Kafka K+ (kartonové obaly), pouze malé řemeslné dílny. V budově ve vlastnictví obce funguje

pronajatá prodejna se smíšeným zbožím a provozovna kadeřnictví.

Obec nepatří mezi turistické cíle, tudíž zde cestovní ruch není významněji rozvíjen.

Obec vlastní budovu pohostinství a v této budově opravila kulturní sál. Ve vlastnictví obce je i budova sportovního areálu, objekt je využíván místním fotbalovým klubem.

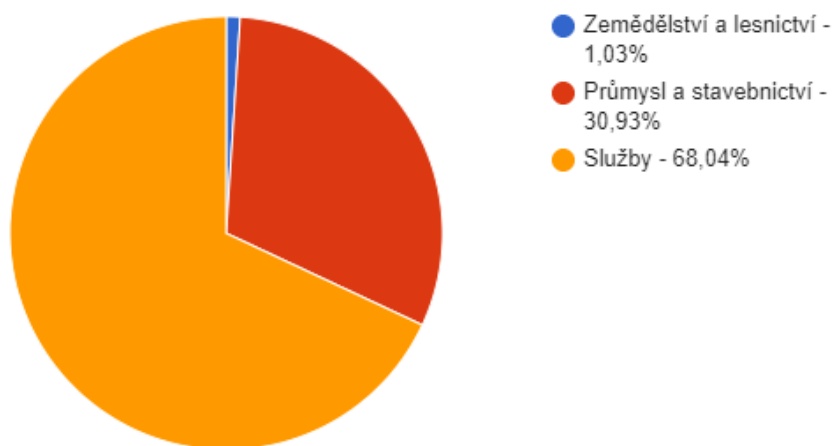
Prostory pro podnikání a podpora podnikání

Obec nemá využitelné pozemky pro podnikatelskou zástavbu, ani komerčně využitelné prostory.

Aktuálně podnikatelům nemůže nabídnout prostory ani ve stávající zástavbě, ani v územním plánu. Menší prostory pro drobnou výrobu a služby lze realizovat ve stávající i plánované výstavbě pro bydlení.

Ze strany podnikatelských subjektů doposud nevzešel podnět či zájem o navázání spolupráce či možnosti podpory ze strany obce.

Struktura podnikatelských subjektů podle odvětví v obci Bynovec v roce 2018



Zdroj: ČSÚ

Struktura podnikatelských subjektů podle velikosti v obci Bynovec v roce 2018

Počet zaměstnanců	Kategorie	Absolutně	Relativně (%)
do 10	mikropodniky	9	40,21%
10-49	malé podniky	3	3,09%
50-249	střední podniky	1	1,03%
250 a více	velké podniky	0	-
nezjištěno	-	54	55,67%

Zdroj: ČSÚ

Struktura zaměstnanosti v obci Bynovec podle odvětví v roce 2011 (%)

	Zemědělství a lesnictví	Průmysl a stavebnictví	Služby
Bynovec	0,93%	30,56%	53,70%
DĚČÍN	1,48%	29,83%	54,33%
Ústecký kraj	1,84%	33,98%	50,46%
ČR	2,74%	32,23%	53,87%

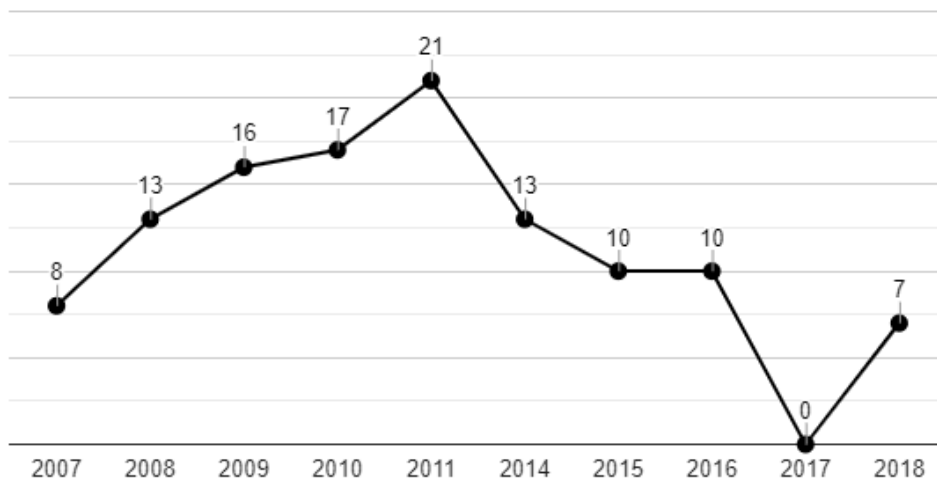
Zdroj: ČSÚ

Trh práce

V červenci 2019 byla nezaměstnanost v obci 2,91 %, tj. 7 osob. Za prací většina obyvatel dojíždí do Děčína nebo Ústí nad Labem.

Vývoj podílu nezaměstnaných osob

Vývoj má v posledních letech klesající tendenci. Která se projevuje díky celkovému růstu trhu v okrese.



Zdroj: ČSÚ

Obec také vytváří různá opatření na podporu zaměstnanosti v obci. Například zaměstnává občany na provádění údržby obecních prostor v režimu veřejně prospěšných prací.

4. Infrastruktura

Dopravní infrastruktura

Hlavní osou obce je silnice III. třídy 258 57, která se napojuje směrem přes Ludvíkovice na mezinárodní silniční síť I/13. Obec vlastní síť místních komunikací, které pravidelně udržuje. Většina místních komunikací je pokryta asfaltem. Nachází se zde dvě zastávky autobusů. Nájezd na nejbližší dálnici (D8) je vzdálený asi 65 km. Železnice neprochází územím obce a nejbližší železniční stanice se nachází v Děčíně (cca 10 km).

Parkoviště ani samostatně stojící garáže se v obci nenacházejí vzhledem k tomu, že parkování je zajištěno na vlastních pozemcích.

Zimní údržbu místních komunikací zajišťuje najatý živnostník (Arnoltice) s traktorem a radlicí.

Dopravní obslužnost

Přímo obcí projíždějí autobusy, jejichž frekvence cca každou hodinu, je vyhovující jak ve všedních dnech, tak o víkendu.

Do Děčina (příslušné ORP) se občané dopraví přímými autobusovými spoji.

Do krajského města Ústí nad Labem se lze dopravit vlakem ze železniční stanice v Děčíně. Převážná doba je vyhovující (15 - 30 minut dle typu vlaku).

Technická infrastruktura

Obec není plynofikována, ani se o plynofikaci neuvažuje vzhledem k požadovaným nákladům. Objekty jsou vytápěny vlastními zařízeními na tuhá paliva, některé elektrickou energií.

V obci je vodovod ve vlastnictví SČVK Teplice. Kanalizace v obci není.

Nad územím obce prochází trasa radioreléového paprsku, územím mezinárodní telefonní kabel. Telefonizace z digitální telefonní ústředny v Arnolticích.

Odvedení a čištění odpadních vod

V Bynovci není vybudována kanalizační síť. Splaškové vody jsou likvidovány pomocí domovních čistíren odpadních vod, bezodtokových jímek s odvozem splašků na ČOV Děčín, nebo septiků s doplněním o dočišťovací stupeň, případně jiným způsobem, odpovídajícím stávajícímu technickému pokroku a aktuálně platným předpisům na úseku vodního hospodářství.

Srážkové vody z důvodu zpomalení odtoku z území jsou v maximální možné míře likvidovány přímo na pozemcích (akumulací, zálivkou, vsakováním).

5. Vybavenost obce

Bydlení

V obci se v roce 2017 nachází 106 budov s číslem popisným a 15 budov s číslem evidenčním (z nich 7 slouží

k individuální rekreaci) a 3 rozestavěné rodinné domy. Všech domů je trvale obýváno 89. V posledních 10 letech bylo přiřazeno 18 čísel popisných nově postaveným rodinným domům. O výstavbu rodinných domů je v obci zájem. Probíhá spíše nekoordinovaným způsobem na soukromých pozemcích, které stavitelé buď již delší dobu vlastní, nebo se jim je podařilo odkoupit od původních majitelů.

Domovní a bytový fond v obci Bynovec dle SLDB 2011

Počet domů	87
Počet obydlených domů	80
Podíl obydlených domů	91,95%
Podíl obydlených domů v ČR	83,40%
Počet rodinných domů	71
Podíl rodinných domů	81,61%
Podíl rodinných domů v ČR	72,18%
Podíl bytových domácností vybavených počítačem a připojením na internet	58,06%
Podíl bytových domácností vybavených počítačem a připojením na internet v ČR	53,00%

Zdroj: ČSÚ

Vývoj bytové výstavby v obci Bynovec v období 2009 - 2018

	2009	2010	2011	2012	2013	2014	2015	2016	2017	2018
Počet dokončených bytů	6	1	1	1	0	2	0	2	3	2
Počet dokončených bytů v přepočtu na 1000 obyvatel v kraji	1,30	1,31	1,50	1,54	1,13	0,90	0,99	0,95	1,23	1,39
Počet dokončených bytů v přepočtu na 1000 obyvatel v ČR	3,68	3,48	2,76	2,75	2,40	2,27	2,38	2,58	2,69	3,18

Zdroj: ČSÚ

Školství a vzdělávání

Vzhledem k počtu dětí a blízkosti města se školskými zařízeními, obec nezřizuje mateřskou ani základní školu. V základních školách jsou v Ludvíkovicích a Děčíně děti umísťovány bez problémů, v mateřských školách však není dostatek volných míst. Nejvíce navštěvované střední školy jsou v Děčíně a Ústí nad Labem.

Zdravotnictví

V obci se nenacházejí žádná zdravotnická zařízení. Nejbližší lékařská péče je zajištěna v Děčíně, kde jsou zastoupena téměř všechna potřebná zaměření. Jeden praktický lékař pro dospělé má ordinaci v Ludvíkovicích. Nejbližší nemocnice jsou v Děčíně a Ústí nad Labem. Záchraná služba splňuje legislativně stanovenou maximální dobu dojezdu 20 minut.

Zdravotnická zařízení v obci Bynovec v roce 2018

Počet ordinací praktického lékaře	
Počet ordinací praktického lékaře pro děti a dorost	
Počet ordinací stomatologa	
Počet ordinací gynekologa	
Počet ordinací specialisty	
Počet nemocnic	
Počet lůžek v nemocnicích	
Počet lékáren	

Zdroj: ČSÚ

Sociální péče

V obci se nenacházejí žádná zařízení sociálních služeb, občané mohou využít zařízení v Děčíně, která však mají malou kapacitu. Obec nemá komunitní plán sociálních služeb.

Vybraná zařízení sociálních služeb v obci Bynovec a jejich kapacita v roce 2018

	Počet	Kapacita
Domovy pro seniory		
Domovy pro osoby se zdravotním postižením		

Zdroj: ČSÚ

Kultura

Kultura je soustředěna na sále obecního úřadu s kapacitou cca 100 lidí.

V okolních městech se nacházejí dostupná kulturní zařízení s pestrou nabídkou kulturních akcí.

V obci jsou 3 kulturní památky - dům č. p. 74, socha panny Marie Immaculaty a socha Boží muka.

V současnosti se v obci pořádá pravidelně několik významných kulturních a sportovních akcí: „Pálení čarodějnic, pohádkový les, Mikulášská besídka, sportovní dny, vepřové hody apod.“

Sport a tělovýchova

Obec je vybavena sportovní infrastrukturou, která odpovídá běžnému standardu této velikostní úrovně obce. Uprostřed obce se nachází areál s dětským hřištěm s herními prvky a multifunkčním hřištěm s asfaltovým povrchem, které je možné využívat ke hře fotbalu, nohejbalu a dalším kolektivním sportům.

Na okraji obce se nachází fotbalové hřiště se zázemím budovy sportovního areálu.

6. Životní prostředí

Složky životního prostředí

Nenacházejí se zde žádné složky životního prostředí, které jsou ohroženy znečištěním. Velkou

hrozbou je eroze půdy z polí a přívalové deště, které shromáždí velké množství vody na

obnažených polích. V posledních letech tyto přívalové deště ohrožují některé části obce. Tento problém se řeší v rámci pozemkových úprav, jsou vyprojektovány jsou opatření spočívající ve vybudování ochranných průleहů a protipovodňových opatření na polích nad obcí. Dále je potřeba opravit všechny 3 rybníky, které jsou poničené po záplavách v roce 2016. Vyřize se stavební povolení na první z nich.

Ochrana životního prostředí

Do území obce zasahuje CHKO Labské pískovce.

Odpadové hospodářství

Svoz domovního odpadu je smluvně zajištěn firmou Technické služby Děčín, Marius Pedersen. Občané si rozhodují o tom, kolik popelnic budou u svých domů využívat a obci hradí částku 1100,- Kč za vývoz každé popelnice a rok. Svozové dny jsou určeny podle svozového plánu jednou za 14 dní.

V obci také probíhá recyklace vybraného odpadu – plasty, sklo a papír (2 x za měsíc). Dvakrát do roka (na jaře a na podzim) se v obci koná svoz nebezpečného a objemného odpadu.

Správní území obce Bynovec leží na území Chráněné krajinné oblasti Labské pískovce.

Krajinný prostor je harmonickou kulturní krajinou a s převládajícím zemědělským využitím, vazbou na cennější jádrová území CHKO a NP a jedinečnému prostoru v rámci širší krajiny, Labskému kaňonu.

Územní systém ekologické stability

Na území Bynovce se nacházejí následující prvky ÚSES:

funkční:

regionální biokoridory RBK 0012, RBK 549

lokální biokoridory část LBK 47; LBK 48; LBK 55; LBK 67; LBK 72, LBK83 a LBK 84

lokální biocentra LBC 16; LBC 17, LBC 33 a LBC 34

k založení:

lokální biokoridory část LBK 47

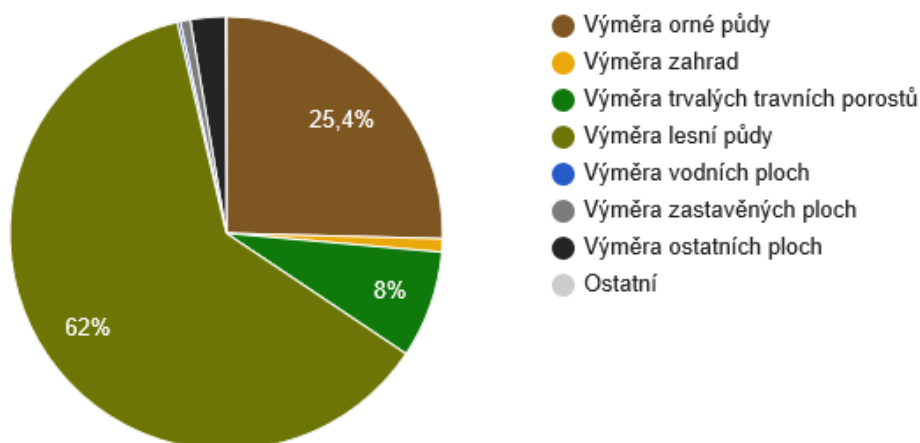
Objevují se zde i biotopy zalesněných skalních pískovcových stěn, roklí a v malé míře i skalních měst. Významnou součástí jsou i přirozené vodoteče, a to jak v úzkých nivách a lužními doprovody a často přirozenými loukami, tak ve skalnatých dnech zářezů

pískovcových roklí. Ojedinelé jsou rybníční biotopy. Krajinný ráz dotváří rozptýlená skupinová a liniová zeleň, travnaté sady, doprovodná zeleň podél silnic a cest i zeleň v obci.

KC CHKO Labské pískovce

Jedná se o krajinu pískovcových skal, hlubokých roklí, soutěsek a kaňonů (Labe), s vyváženým zastoupením lesních porostů, zemědělských pozemků (s výrazným podílem luk a pastvin) a sídel; v jihovýchodní a východní části atypicky krajina zalesněných izolovaných sopečných kuželů.

Struktura využití půdy



Zdroj: ČSÚ

Koeficient ekologické stability vyjadřuje poměr mezi přírodně stabilními plochami (jako jsou lesy, zahrady atd.) a plochami zastavěnými či intenzivně zemědělsky obdělávanými (tzv. nestabilními). Vyšší hodnota koeficientu obecně značí příznivější stav, hodnota vyšší než 1 znamená vyváženou (stabilní) krajinu

7. Správa obce

Obecní úřad a kompetence obce

Obec díky své malé velikosti tvoří pouze základní typ obce – obec I. stupně.

Všichni volení zástupci (7 zastupitelů) jsou neuvolnění. Obec zaměstnává dva stálé zaměstnance na plný úvazek a nepravidelně na dobu určitou 1-4 pracovníky na úklid veřejných

prostranství. Obec nemá zřízeny žádné jiné organizace a pro jiné obce nevykonává žádné činnosti.

Obec zřizuje organizační služku Sbor dobrovolných hasičů, ty vykonávají službu pro obce Kámen a Ludvíkovice.

Hospodaření obce

V posledních pěti letech byly schválené rozpočty obce plánované jako vyrovnané, ale obec každý rok vytvořila přebytek. Přebytky jsou kumulovány na běžném účtu, a budou využívány na spolufinancování dotací v příštích letech pro rozvoj obce.

Rozdíly mezi příjmy a výdaji byly:

rok 2011: + 13 270,43 Kč,

rok 2012: + 629.245,98 Kč,

rok 2013: + 785.571,30 Kč,

rok 2014: + 218.592,95 Kč,

rok 2015: + 900.416,19 Kč.

Obec je dlouhodobě velmi aktivní při získávání dalších finančních zdrojů (zejména dotací) než jen těch, které jí dle rozpočtového určení daní každoročně přicházejí ze státního rozpočtu. Za posledních 10 let například získala 4 644 tis. Kč na dotacích od různých subjektů (Ministerstvo pro místní rozvoj, Ústecký kraj, Státní fond rozvoje bydlení, Úřad práce Děčín).

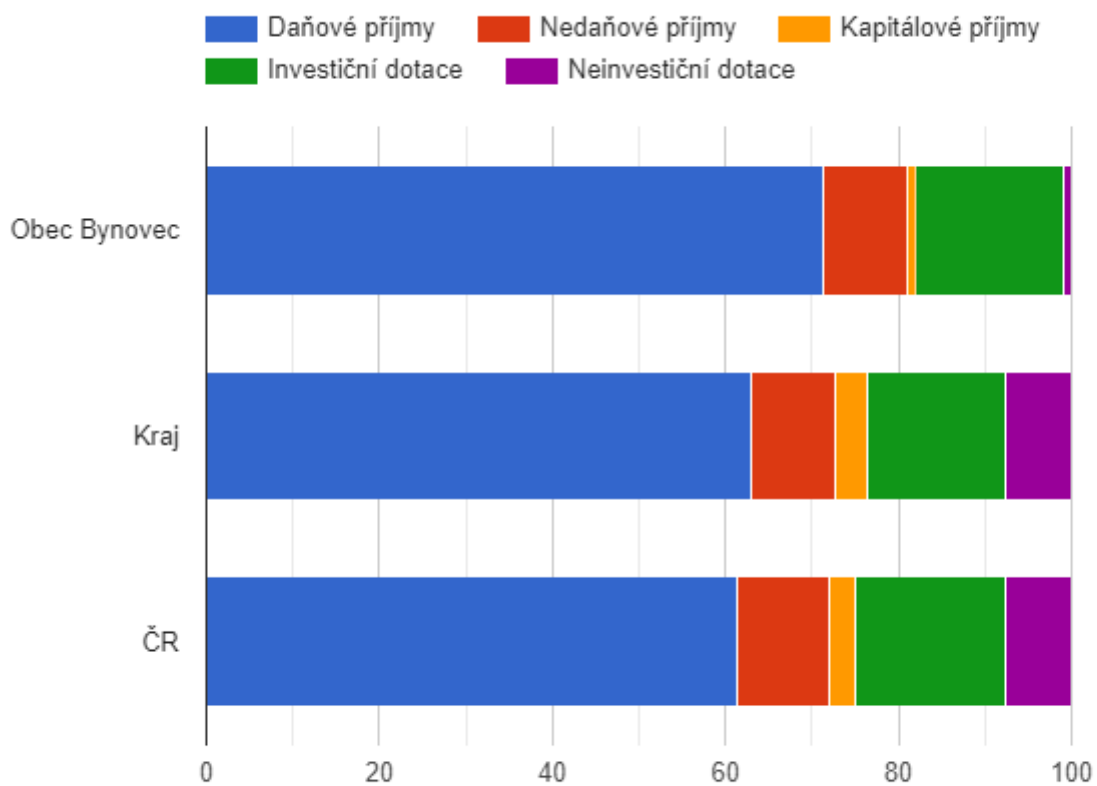
Vývoj rozpočtového hospodaření obce Bynovec v letech 2009 - 2018 (v tis. Kč)

	2009	2010	2011	2012	2013	2014	2015	2016	2017	2018
Daňové příjmy	5 920	2 564	2 465	2 179	3 032	2 962	3 287	3 936	3 754	4 361
Nedaňové příjmy	343	563	464	468	431	407	577	486	442	430
Kapitálové příjmy	3	8	0	280	13	88	14	9	29	56
Neinvestiční přijaté dotace	1 085	996	815	760	542	984	1 127	531	859	609
Investiční přijaté dotace	0	0	0	0	0	240	87	87	0	0
Příjmy	7 352	4 132	3 744	3 687	4 018	4 681	5 091	5 049	5 083	5 457

	2009	2010	2011	2012	2013	2014	2015	2016	2017	2018
Běžné výdaje	6 484	7 483	3 298	3 748	3 226	3 667	4 459	3 137	4 407	5 353
Kapitálové výdaje	3 279	167	17	10	0	405	73	302	19	1 105
Výdaje celkem	9 763	7 650	3 314	3 758	3 226	4 072	4 532	3 440	4 425	6 457
Saldo příjmů a výdajů	-2 411	-3 518	430	-71	792	609	559	1 609	658	-1 001
Podíl kapitálových výdajů	33,59%	2,18%	0,50%	0,27%	0,00%	9,95%	1,60%	8,79%	0,42%	17,10%
Podíl běžných výdajů na celkových příjmech	88,19%	181,11%	88,07%	101,66%	80,29%	78,34%	87,59%	62,14%	86,69%	98,10%

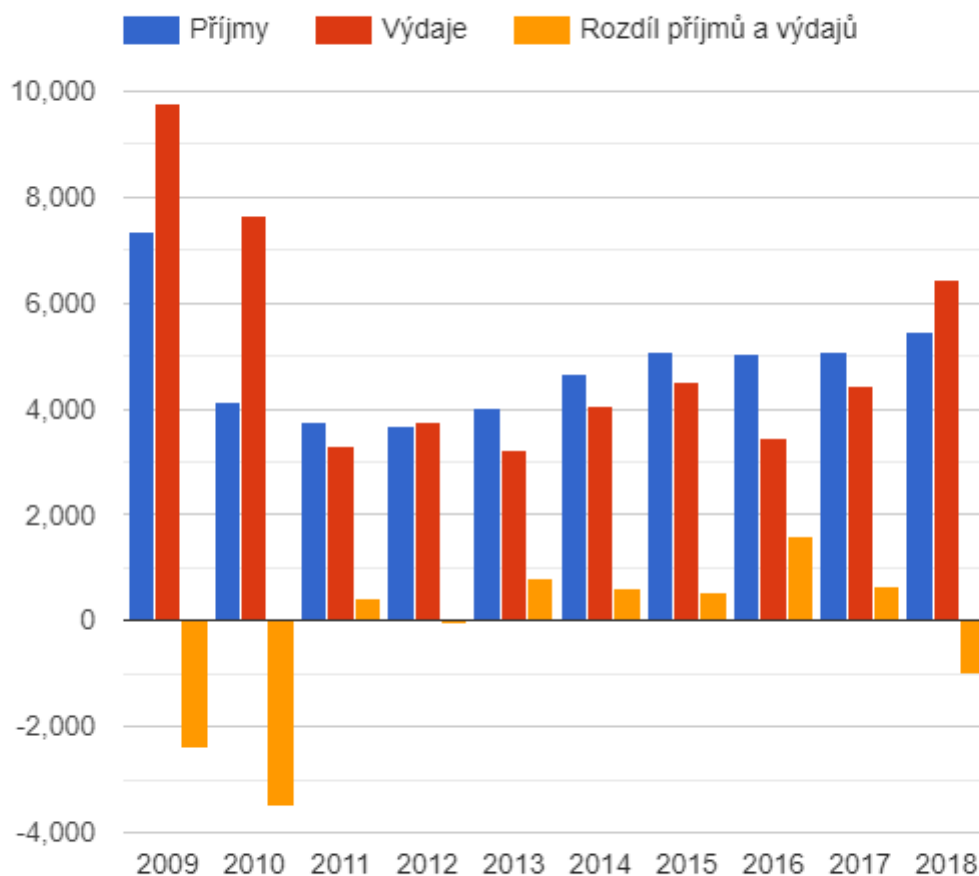
Zdroj: ČSÚ

Srovnání struktury rozpočtových příjmů v období 2009 - 2018



Zdroj: ČSÚ

Vývoj rozpočtového hospodaření v obci Bynovec v letech 2009 - 2018 (v tis. Kč)



Zdroj: ČSÚ

Při srovnání struktury rozpočtových příjmů v uvedeném období je zřejmé, že obec oproti kraji čerpá více méně neinvestičních dotací zároveň však výrazně více daňových příjmů. A také má o dost nižší kapitálové příjmy. Rozdíl v ostatních příjmech již není tak markantní.

Ve struktuře výdajů a příjmů lze vysledovat růstový trend. Z delší časové perspektivy je rozpočet obce v zásadě vyrovnaný.

Budovy ve vlastnictví úřadu

Obec má ve vlastnictví budovy obecního úřadu, pohostinství a sportovního areálu.

Obec zateplila budovu OÚ včetně opravy fasády a plánuje zateplit budovu pohostinství a fasády a dále tak snižovat

energetickou náročnost budov obce.

Bezpečnost

Prevence kriminality není v obci řešena. Přestupková komise v obci také není zřízena, tuto činnost pro obec vykonává město Děčín. Nejbližší hasičský záchranný sbor a oddělení policie se nachází v Děčíně.

Obec zřizuje jednotku sdružení dobrovolných hasičů.

Vnější vztahy a vazby

Obec je členem MAS Český Sever, což je společnost, která sdružuje venkovské podnikatele, hospodáře, spolky a obce s cílem dosáhnout lepšího rozvoje venkova v kraji. Prostřednictvím této MAS mohou obec, podnikatelé, občanská sdružení a další subjekty získat dotace na své projekty.

Obec je také členem Svazku obcí Českého Švýcarska. Jeho cílem je podpora společných aktivit členských obcí. Velice úspěšnými akcemi pořádanými tímto Svazkem jsou sportovní hry pro děti, které se konají pravidelně každý rok v srpnu v některé z členských obcí, výlety lodí pro seniory a exkurze a poznávací zájezdy do jiných krajů, pro získávání informací, které by se daly využít pro rozvoj obcí sdružených ve

Obec je členem Euroregionu Labe a Severočeského sdružení obcí.

A.2 Východiska pro návrhovou část

SWOT analýza je dnes již standardní analytickou metodou regionálního rozvoje navazující na závěry plynoucí z profilu obce a analýzy veřejného a podnikatelského prostředí. Její podstatou je odhalení a současně vzájemné porovnávání vnitřních silných a slabých stránek a vnějších podmínek působících na obec. Jedná se o analýzu hlavních tendencí současného a budoucího vývoje obce.

Vnitřní analýza – tedy analýza silných a slabých stránek obce – zkoumá současný stav jednotlivých prvků obce. Zatímco vnější analýza zkoumá faktory působící na obec zvenčí a je směřována do budoucna. současně vzájemné porovnávání vnitřních silných a slabých stránek a vnějších podmínek působících na obec. Jedná se o analýzu hlavních tendencí současného a budoucího vývoje obce.

SWOT, což je zkratka z anglických slov:

S = STRENGTHS – silné stránky, přednosti, výhody: CO JE NA NÁS DOBRÉ

W = WEAKNESSES – slabé stránky, nedostatky, slabiny: ČÍM SE SAMI OHROŽUJEME

O = OPPORTUNITIES – příležitosti, možnosti: CO SE NÁM NABÍZÍ

T = THREATS – hrozby, nežádoucí ohrožení: CO BY NÁS MOHLO BLOKOVAT

Smysl SWOT analýzy spočívá v akceptování silných stránek a odstraňování (nebo alespoň omezování) stránek slabých, čímž se zvyšuje pravděpodobnost budoucí realizace příhodných možností, a naopak se omezuje dopad pojmenovaných hrozeb.

Výsledky SWOT analýzy slouží jako základ pro další analyzování obce, vymezení problémových oblastí, zaměření rozvojového plánu obce a zacílení záměrů akčního plánu.

SWOT analýza je klíčovým závěrem a jakýmsi shrnutím analytické části strategického plánu. Expertní návrh SWOT analýzy byl definován na základě podrobné situační analýzy a dále prodiskutován a upraven dle připomínek samosprávy obce.

Při prvotním zpracování Programu rozvoje obce bylo v roce 2015 provedeno dotazníkové šetření mezi občany obce. Veškeré výstupy byly zapracovány do první publikované verze Programu rozvoje obce Bynovec na období let 2017 - 2023.

SWOT analýza

Silné stránky

- **Členství v Dobrovolném svazku obcí České Švýcarsko**
- **Nadprůměrné daňové příjmy**
- **Blízkost velkého města - Děčín**
- **Více jak 60% obyvatel v produktivním věku**
- **Stoupající trend vývoje počtu obyvatel**
- **Existence velkých podniků v obci**
- **Existence vodovodu**
- **Autobusové spojení**
- **Zajištěný svoz tříděného odpadu**
- **Poloha na okraji Národního parku České Švýcarsko**
- **Obchod s potravinami**
- **Kulturní sál**
- **Dětské hřiště**
- **Multifunkční hřiště**
- **Obec se nachází v území CHKO Labské pískovce**
- **V blízkosti Národního parku České Švýcarsko**

- **Vysoká hodnota ekologické stability krajiny**

Slabé stránky

- **Eroze půdy**
- **Přívalové deště a srážky**
- **Absence kanalizace**
- **Podprůměrné příjmy z neinvestičních dotací**
- **Všichni členové zastupitelstva obce jsou neuvolnění**
- **Aktuální kůrovcová kalamita**
- **Absence plynofikace**
- **Obec se nachází mimo hlavní trasy**
- **Absence železničního spojení**
- **Velké procento obyvatel bez maturity, či jen se základním vzděláním**
- **Nedostatek objektů a pozemků pro podnikání ve vlastnictví obce**
- **Nedostatečné odkanalizování obce**
- **Absence železničního spojení**
- **Nedostatek/absence parkovacích ploch**
- **Absence lékařské péče v obci**
- **Absence sociálních služeb v obci**
- **V obci není zřízena MŠ ani ZŠ**

Příležitosti

- **Spolupráce s okolními obcemi**
- **Omezení rychlosti v obci**
- **Zlepšit info-systém obce**
- **Zapojení obyvatel do organizace akcí**
- **Využití příhraniční polohy regionu**
- **Zájem o bydlení na venkově**
- **Zlepšení nabídky volnočasových aktivit**
- **Citlivá péče o krajinu**
- **Možnost získávání dotací z dotačních zdrojů**
- **Vybudování kanalizace**
- **Dobrá poloha v oblasti Českého Švýcarsko pro rozvoj cestovního ruchu**

Hrozby

- **Nedodržování rychlosti v obci**
- **Nízký zájem občanů o dění v obci**
- **Omezené finanční možnosti**
- **Limitovaná kapacita technické infrastruktury**
- **Omezené množství pracovních příležitostí**
- **Absence kanalizace a čistírny odpadních vod**
- **Nárůst automobilové dopravy**

B. NÁVRHOVÁ ČÁST

B.1 Strategická vize

Dlouhodobá vize zachycuje představu o budoucnosti obce, jak se bude obec měnit a rozvíjet. Strategická vize obce je definována zejména na základě výsledků a závěrů předchozích bodů analytické části a také na základě jednání zastupitelstva. Naplnění vize bude dosaženo realizací tohoto Programu rozvoje obce a následně na něj navazujících dokumentů stejného charakteru.

Vize obce Bynovec

Bynovec je klidnou, ale dynamicky se rozvíjející obcí v zázemí dobře dostupného krajského města, která podporuje kulturní a sportovní vyžití občanů všech generací. Bynovec je obcí, která dbá o své přírodní a kulturní bohatství a zároveň poskytuje obyvatelům kvalitní technickou a občanskou vybavenost.

B.2 Cíle, opatření a aktivity



Vysoká důležitost



Střední důležitost



Nízká důležitost

Cíl : „Opravy majetku obce”

Opatření : „Budova č.p. 111 - Oprava fasády + dešťové svody + řešení BOZ”	Od - do	Odpovědnost	Náklady (tis. Kč)	Zdroj financování
<p>— „Oprava fasády + dešťové svody + řešení BOZ na č.p. 111” Aktivita dosud nebyla zrealizována, byla prodloužena lhůta pro realizaci. Jedná se o Hospodu a kulturní sál (WC, kuchyňka, šatna a vstup).</p>	2017 - 2023	Zastupitelstvo	2000	Vlastní + externí
Opatření : „Oprava fasády na budově č.p. 29”	Od - do	Odpovědnost	Náklady (tis. Kč)	Zdroj financování
<p>— „Oprava fasády” Aktivita již byla zrealizována.</p>	2019 - 2019	Zastupitelstvo		Vlastní + externí
Opatření : „Oprava střechy na budově č.p. 29”	Od - do	Odpovědnost	Náklady (tis. Kč)	Zdroj financování
<p>⬆️ „Střecha” Aktivita již byla zrealizována.</p>	2017 - 2019	Zastupitelstvo		Vlastní + externí

Cíl : „Vybudování zpevněných komunikací”

Opatření : „Pevný povrch komunikace na p.p.č. 766/2”	Od - do	Odpovědnost	Náklady (tis. Kč)	Zdroj financování
<p>— „Komunikace p.p.č. 766/2” Toto parcelní číslo dnes již neexistuje - nejspíše došlo k přečíslování v důsledku digitalizace a obnovy operátu katastru - akce nebude realizována.</p>	2020 - 2021	Zastupitelstvo		Vlastní + externí
Opatření : „Pevný povrch komunikace na p.p.č. 726”	Od - do	Odpovědnost	Náklady (tis. Kč)	Zdroj financování

— „Komunikace p.p.č. 726”
Akce již byla zrealizována.

2021 - 2022 Zastupitelstvo

Vlastní +
externí

Cíl : „Opravy komunikací”

Opatření : „Oprava komunikace na p.p.č. 731”	Od - do	Odpovědnost	Náklady (tis. Kč)	Zdroj financování
— „Komunikace p.p.č. 731” Toto parcelní číslo již neexistuje - nejspíše došlo k přečíslování v důsledku digitalizace a obnovy operátu katastru - akce nebude realizována.	2018 - 2020	Zastupitelstvo		Vlastní + externí
Opatření : „Oprava komunikace na p.p.č 765/1”	Od - do	Odpovědnost	Náklady (tis. Kč)	Zdroj financování
— „Komunikace 765/1” Akce se bude realizovat v následujících dvou letech - 2021-2022.	2019 - 2022	Zastupitelstvo		Vlastní + externí
Opatření : „Oprava komunikace na p.p.č. 189”	Od - do	Odpovědnost	Náklady (tis. Kč)	Zdroj financování
— „Komunikace p.p.č. 189” Akce se bude realizovat v následujících třech letech - 2021-2023.	2019 - 2023	Zastupitelstvo		Vlastní + externí
— „Komunikace p.p.č. 189 - 2. část - Od Znamínků k Malým” Jedná se o opravy případné nové povrchy.	2021 - 2023	Zastupitelstvo		Vlastní + externí
— „Komunikace p.p.č 189 - 1. část - Od Andrejkovičů ke Znamínkům” Jedná se o opravy případně nové povrchy.	2021 - 2023	Zastupitelstvo		Vlastní + externí
Opatření : „Oprava komunikace na p.p.č. 724/4 a757/1”	Od - do	Odpovědnost	Náklady (tis. Kč)	Zdroj financování
— „Komunikace p.p.č. 724/4 a 757/1” Akce se bude realizovat v následujících dvou letech - 2021-2022.	2018 - 2022	Zastupitelstvo		Vlastní + externí
Opatření : „Oprava komunikace na p.p.č. 743; 1000”	Od - do	Odpovědnost	Náklady (tis. Kč)	Zdroj financování
— „Komunikace p.p.č. 743; 1000 - Od statku ke Kurusům” Jedná se o opravy případně nové povrchy.	2021 - 2023	Zastupitelstvo	0	Vlastní + externí
Opatření : „Oprava komunikace na p.p.č. 727/1”	Od - do	Odpovědnost	Náklady (tis. Kč)	Zdroj financování
— „Komunikace p.p.č. 727/1 - Od zastávky k Fantům” Jedná se o opravy případně nové povrchy.	2021 - 2023	Zastupitelstvo		Vlastní + externí
Opatření : „Oprava komunikace na p.p.č. 768/1”	Od - do	Odpovědnost	Náklady (tis. Kč)	Zdroj financování
— „Komunikace p.p.č. 768/1 - Před Neumanovými” Jedná se o opravy případně nové povrchy.	2021 - 2023	Zastupitelstvo		Vlastní + externí

Cíl : „Vybudování chodníků”

Opatření : „Vybudování nového chodníku podél hlavní silnice na p.p.č. 760/1”	Od - do	Odpovědnost	Náklady (tis. Kč)	Zdroj financování
🚧 „Chodník před OÚ na p.p.č. 760/1”	2018 - 2023	Zastupitelstvo		Vlastní + externí

Chodník v úseku od budovy obecního úřadu č.p. 29 k Novákovým (po pravé straně - směr Děčín). Akce se bude realizovat v následujících třech letech - 2021-2023.

Opatření : „Napojení stávajícího chodníku až k Hödlerům p.p.č. 68”	Od - do	Odpovědnost	Náklady (tis. Kč)	Zdroj financování
--------------------------------------------------------------------	---------	-------------	-------------------	-------------------

— „Napojení stávajícího chodníku až k Hödlerům na p.p.č. 68”	2021 - 2023	Zastupitelstvo		Vlastní + externí
--------------------------------------------------------------	-------------	----------------	--	-------------------

Opatření : „Chodník před bývalou školou č.p. 110 na p.p.č. 54/1; 724/4”	Od - do	Odpovědnost	Náklady (tis. Kč)	Zdroj financování
-------------------------------------------------------------------------	---------	-------------	-------------------	-------------------

— „Chodník před bývalou školou č.p. 110 na p.p.č. 54/1; 724/4”	2021 - 2023	Zastupitelstvo		Vlastní + externí
----------------------------------------------------------------	-------------	----------------	--	-------------------

Opatření : „Chodník proti kapliče, křižovatka na p.p.č. 724/1,3; 765/1”	Od - do	Odpovědnost	Náklady (tis. Kč)	Zdroj financování
-------------------------------------------------------------------------	---------	-------------	-------------------	-------------------

— „Chodník proti kapliče, křižovatka na p.p.č. 724/1,3; 765/1”	2021 - 2023	Zastupitelstvo		Vlastní + externí
----------------------------------------------------------------	-------------	----------------	--	-------------------

Cíl : „Oprava rybníků”

Opatření : „Oprava hráze rybníka na p.p.č. 116”	Od - do	Odpovědnost	Náklady (tis. Kč)	Zdroj financování
-------------------------------------------------	---------	-------------	-------------------	-------------------

⬆️ „Rybník p.p.č. 116” Vyčištění, vybudování hráze a regulace odtoku. Akce se bude realizovat v následujících letech.	2019 - 2023	Zastupitelstvo		Vlastní + externí
--------------------------------------------------------------------------------------------------------------------------	-------------	----------------	--	-------------------

Opatření : „Oprava rybníka na p.p.č. 64”	Od - do	Odpovědnost	Náklady (tis. Kč)	Zdroj financování
------------------------------------------	---------	-------------	-------------------	-------------------

⬆️ „Rybník p.p.č. 64” Vyčištění a oprava hráze. Akce se bude realizovat v následujících letech.	2018 - 2023	Zastupitelstvo		Vlastní + externí
----------------------------------------------------------------------------------------------------	-------------	----------------	--	-------------------

Opatření : „Oprava rybníka na p.p.č. 546/32”	Od - do	Odpovědnost	Náklady (tis. Kč)	Zdroj financování
----------------------------------------------	---------	-------------	-------------------	-------------------

— „Rybník p.p.č. 546/32” Oprava hráze, odtok a vyčištění. Akce se bude realizovat v následujících letech.	2021 - 2024	Zastupitelstvo		Vlastní + externí
--------------------------------------------------------------------------------------------------------------	-------------	----------------	--	-------------------

Cíl : „Zpracování projektu na přestavbu nebytových prostor v budově č.p. 110”

Cíl : „Přestavba nebytových prostor v budově č.p. 110”

Opatření : „Vybudování kulturního zázemí”	Od - do	Odpovědnost	Náklady (tis. Kč)	Zdroj financování
-------------------------------------------	---------	-------------	-------------------	-------------------

— „Kulturní zázemí” Vybudování zasedací místnosti, knihovny, výstaviště, prostory pro činnost spolků, volební místnost atd. Objekt není ve vlastnictví obce. Pravděpodobně se jedná o chybu a záměnu za objekt č.p. 111 - hostinec se sálem. Ale tam by nebylo možné navrhované prostory vybudovat. Pravděpodobně se jednalo o záměr před odprodejem budovy do soukromého vlastnictví.	2020 - 2023	Zastupitelstvo		Vlastní + externí
-------------------------------------------------------------------------------------------------------------------------------------------------------------------------------------------------------------------------------------------------------------------------------------------------------------------------------------------------------------------------------------------	-------------	----------------	--	-------------------

Cíl : „Rekonstrukce veřejného osvětlení”

Opatření : „Zlepšení stavu a výměna lamp”	Od - do	Odpovědnost	Náklady (tis. Kč)	Zdroj financování
-------------------------------------------	---------	-------------	-------------------	-------------------

— „Veřejné osvětlení“	2019 - 2023	Zastupitelstvo		Vlastní + externí
Realizace částečně provedena - výměna žárovek za úsporné. Aktivita zůstává pro další realizace - obec plánuje kompletní výměnu osvětlení, vybudování nových sloupů a bodů. Aktivita bude realizována v následujících letech.				

Cíl : „Výstavba pergol na veřejných prostranstvích“

Opatření : „Stavba pergoly na fotbalovém hřišti na p.p.č. 518/1“	Od - do	Odpovědnost	Náklady (tis. Kč)	Zdroj financování
✓ „Pergola č. 1“ Aktivita již byla zrealizována.	2020 - 2023	Zastupitelstvo		Vlastní + externí
Opatření : „Stavba pergoly u objektu č.p. 111 na p.p.č. 11/1“	Od - do	Odpovědnost	Náklady (tis. Kč)	Zdroj financování
✓ „Pergola č. 2“ Aktivita již byla zrealizována.	2020 - 2023	Zastupitelstvo		Vlastní + externí
Opatření : „Stavba pergoly u dětského hřiště na p.p.č. 53/1“	Od - do	Odpovědnost	Náklady (tis. Kč)	Zdroj financování
— „Pergola č. 3“ Aktivita bude zrealizována v následujících letech.	2020 - 2023	Zastupitelstvo		Vlastní + externí

Cíl : „Zahradní technika“

Opatření : „Nákup multifunkčního stroje na čištění chodníků a úklid sněhu“	Od - do	Odpovědnost	Náklady (tis. Kč)	Zdroj financování
— „Multifunkční stroj“ Aktivita bude realizována v následujících letech.	2020 - 2023	Zastupitelstvo		Vlastní + externí

Cíl : „Péče o památky a rozvoj cestovního ruchu v obci“

Opatření : „Oprava kapličky“	Od - do	Odpovědnost	Náklady (tis. Kč)	Zdroj financování
— „Oprava kapličky“ Jedná se o opravu hydroizolace, střechy, fasády, oken a dveří.	2021 - 2023	Zastupitelstvo		Vlastní + externí
Opatření : „Obnova památek v obci“	Od - do	Odpovědnost	Náklady (tis. Kč)	Zdroj financování
— „Obnova památek v obci“ Jedná se o zajištění trvalé obnovy památek v obci.	2021 - 2023	Zastupitelstvo		Vlastní + externí
Opatření : „Výroba a instalace informačních panelů na podporu turismu v obci“	Od - do	Odpovědnost	Náklady (tis. Kč)	Zdroj financování
— „Výroba a instalace informačních panelů na podporu turismu v obci“ Podpora a rozvoj cestovního ruchu v obci.	2021 - 2023	Zastupitelstvo		Vlastní + externí
Opatření : „Vybudování naučné stezky okolím obce“	Od - do	Odpovědnost	Náklady (tis. Kč)	Zdroj financování
— „Vybudování naučné stezky okolím obce“ Podpora a rozvoj cestovního ruchu v obci.	2021 - 2023	Zastupitelstvo		Vlastní + externí

Cíl : „Podpora sportu v obci”

Opatření : „Obnova herních prvků a povrchů na dětském hřišti a sportovišti na p.p.č. 54/1”	Od - do	Odpovědnost	Náklady (tis. Kč)	Zdroj financování
— „Obnova herních prvků a povrchů na dětském hřišti a sportovišti na p.p.č. 54/1”	2021 - 2023	Zastupitelstvo		Vlastní + externí
Opatření : „Vybudování sportoviště a zázemí pro sport u fotbalového hřiště na p.p.č. 518/1 a 927”	Od - do	Odpovědnost	Náklady (tis. Kč)	Zdroj financování
— „Vybudování sportoviště a zázemí pro sport u fotbalového hřiště na p.p.č. 518/1 a 927”	2021 - 2023	Zastupitelstvo		Vlastní + externí
Opatření : „Modernizace fotbalového hřiště na p.p.č. 518/1”	Od - do	Odpovědnost	Náklady (tis. Kč)	Zdroj financování
— „Modernizace fotbalového hřiště na p.p.č. 518/1” Obnova trávníků, nová ochranná síť, zábradlí, lavičky.	2021 - 2023	Zastupitelstvo		Vlastní + externí

B.3 Podpora realizace programu

V rámci Programu rozvoje Obce Bynovec na roky 2017 - 2023 jsou definovány základní priority rozvoje obce pro 7 leté období. Jejich vlastní realizace je závislá na zdrojích financování. Zde je počítáno s kombinací zdrojů z Fondů Evropské unie – Operačních programů pro období 2014-2020, případně 2021+, ze státního rozpočtu, krajského rozpočtu i z rozpočtu obce.

Je patrné, že objem finančních prostředků přesahuje několikanásobně možnosti obecního rozpočtu, proto je možné, že se nepodaří všechny priority v uvedeném období realizovat, a bude je nutné přesunout do následujícího období.

Hlavními prioritami obce v oblasti investic je jednoznačně vyřešení dopravní a technické infrastruktury. Pořadí priorit je možné upravit s ohledem na konkrétní dotační příležitosti. Právě proto musí obec a její zástupci vyvinout maximální snahu být aktivní ve vyhledávání zdrojů financování a úspěšní při splnění podmínek jednotlivých dotačních programů.

Evaluace Programu rozvoje obce Bynovec 2017 - 2023

Aktualizace PRO se bude provádět dle potřeby, nejméně však jednou za rok. Zhodnocení naplňování provede starosta nebo jím pověřená osoba na základě prostudování stávajícího Programu rozvoje obce Bynovec a předložení návrhů na změnu zastupitelstvu obce. Z hlediska evaluace je nezbytné pravidelné monitorování a hodnocení realizace stanovených opatření a současně i souladu aktivit jiných subjektů s tímto materiálem.

Současně je nezbytné průběžně shromažďovat připomínky a podněty k aktualizaci Rozvojových aktivit PRO (např. doplňování konkrétních projektových záměrů nebo aktualizace stanovených opatření). Zastupitelstvo obce by mělo minimálně jedenkrát ročně projednat zprávu o realizaci Programu rozvoje obce Bynovec a rozhodnout o jeho aktualizaci či doplnění.

Poděkování

Poděkování patří všem představitelům obce a občanům, kteří se na aktualizaci Programu rozvoje obce Bynovec aktivně podíleli, zejména panu starostovi a paní místostarostce za konstruktivní přístup při projednání tohoto, pro obec zásadního, materiálu.

Seznam použitých zkratek