




MINISTERSTVO  
PRO MÍSTNÍ  
ROZVOJ ČR

OBCEPRO  
PROGRAM ROZVOJE OBCE

# PROGRAM ROZVOJE MĚSTA HOŠTKA



NA OBDOBÍ LET  
**2021 - 2024**

Tento dokument byl vypracován Radou města a schválen Zastupitelstvem města Hoštky  
dne 29.3.2021, na zasedání č. 12/2021, usnesením č. 5.2.

# Úvod

---

**Program rozvoje obce (dále také PRO) je základní dokument města, v němž jsou zakotveny hlavní rozvojové priority.** Slouží k převedení plánů představitelů obce na její budoucnost do podoby přístupné všem občanům. PRO napomáhá efektivnímu využití vlastních finančních prostředků obce a zvyšuje možnosti využití dostupných dotací. Zapojením občanů do tvorby PRO umožňuje směřování rozvoje obce v souladu s jejich představami. Klíčovým procesem řízení rozvoje je plánování. Základním plánovacím dokumentem obce, zakotveným v zákoně č. 128/2000 Sb., o obcích, je Program rozvoje obce (PRO). Jde o hlavní nástroj řízení rozvoje obce. Na základě poznání situace v obcích, názorů a potřeb občanů, podnikatelů, zájmových organizací a dalších subjektů v obci formuluje představy o budoucnosti obce spolu s činnostmi vedoucími k jejich naplnění. Program rozvoje obce se zpracovává na období 4 -10 let. Dlouhodobý pohled na rozvoj obce je formulován ve strategické vizi pro období 10-20 let.

Program rozvoje má za úkol následující:

- naplňovat vizi všech společenství a postupně realizovat dlouhodobé cíle
- koordinovat aktivity a zájmy různých subjektů působících ve městě
- prezentovat zaměření a činnost města finančním institucím, podnikatelům a ostatním možným partnerům
- lépe prosazovat a chránit veřejný zájem
- rozhodovat v zastupitelstvu v širším koncepčním rámci
- kvalifikovaně formulovat následné koncepční dokumenty
- stanovit priority investičního programu

**Program rozvoje vychází z analýzy současného stavu, tj. zhodnocení silných a slabých stránek města a jeho rozvojových příležitostí, jakož i identifikace příležitostí a existujících rizik.**

**PRO dává přehled, jak se bude obec v nejbližší i vzdálenější budoucnosti rozvíjet, stanovuje cíle, priority a časové plány akcí. Je určen pro širokou veřejnost, spoluobčany našich obcí a zároveň pro všechny, kdo by chtěli v našem městě a jeho místních částech žít, nebo podnikat.**

Než přistoupíme k analytické části PRO, tak ještě krátce nahlédneme do vzdálené i blízké historie Hořtky.

## Stručný přehled historie

První písemná zmínka o městečku Hořtka pochází z roku 1266 a bylo založeno za panování Přemysla Otakara II. Až do 60. let 14. století jej vlastnil Mikuláš Srša a jeho potomci. Za jejich správy se městečko značně rozrostlo, vznikl zde gotický chrám, zasvěcený sv. Otmarovi, a městský špitál, Hořtka již měla také některá privilegia.

V roce 2014 došlo k významnému objevu, kdy byla v zakládacích listinách kláštera Kladruby u Stříbra nalezena zmínka o místní části Hořtky, Kochovicích. Tato zmínka je z roku 1115, kdy byly Kochovice darovány založenému klášteru.

Dalšími majiteli městečka se stali pražští biskupové. Za nich získali roku 1406 hoštečtí měšťané právo svobodně vládnout svými statky. Následující roky však pro městečko nebyly příliš šťastné - v zemi propukly husitské války, během nichž zdejší krajinou procházelo Žižkovo vojsko, a Hořtka byla při tomto tažení znatelně poškozena. Poté se spolu s Roudnickým panstvím dostala do světských rukou. Život zde pak plynul v poklidu dál. Obyvatelé městečka se živili převážně zemědělstvím - na zdejších úrodných polích a stráních se pěstovalo obilí, ovoce, chmel a vinná réva. Významným druhem obživy byla také těžba opukového kamene. Každý týden se zde konaly trhy obilní, na vlnu a dobytek, v provozu byly také

lázně. Na konci 16. století nastal v městečku velký hospodářský a správní rozvoj, spojený s privilegiem, uděleným císařem Rudolfem II. v roce 1577. V této době zde byla papírna, důležitým příjmem bylo pro městečko také vybírání mýtného na Labi. Význam Hoštky neustále rostl, dokladem toho je, že měla také hrdelní právo! Popravy se zde konaly až do roku 1730, popraviště stálo na Karlovce, což je návrší, ležící severovýchodně od obce.

V první polovině 17. století se Čechami prohnala třicetiletá válka, která pro mnoho obcí znamenala zkázu. Nevyhnula se ani Hoštce, která byla v jejím průběhu opět poškozena a její rozvoj se tak přerušil. Naštěstí však jenom na čas, a v druhé polovině 17. století zde dochází k opětovnému a vůbec největšímu hospodářskému a populačnímu rozvoji. Tato doba byla v Hoštce také obdobím upevňování cechů a řemesel. Také zde byl přestavěn chrám sv. Otmara a v roce 1762 byla dokončena výstavba barokního kostela Nanebevzetí Panny Marie. Kromě něj tu již od roku 1737 také stál na paměť velkého požáru barokní sloup Nejsvětější Trojice.

V Hoštce žili vedle sebe obyvatelé jak české, tak německé národnosti. To vedlo ke vzniku dvojího školství - v roce 1821 zde byla postavena německá škola. V této době tu žilo na 2300 lidí. **Dne 11. 11. 1853 byla Hoštka povýšena na město.**

Poklidný a prosperující život, který pak Hoštka vedla, ukončila až první světová válka. Zpočátku lidé sice věřili, že konflikt bude krátký a vítězný, tato představa se však velice brzy rozplynula a záhy přišla první válečná opatření. Obyvatelé začali trpět nedostatkem, byly zavedeny potravinové lístky, město sužovaly také povinné odvody obilí, různých výrobků a naturálií pro potřeby armády, navíc začala přicházet oznámení o padlých... Situace se postupem času stále zhoršovala. Konec války proto všichni lidé přivítali s velkou úlevou. Ani konec válečného konfliktu však ještě neměl znamenat klid. Po válce padla monarchie a v Evropě se začaly utvářet nové hranice států. O mnohé části nově vzniklého Československa se bojovalo, protože Němci v pohraničí vyhlásili čtyři provincie s hlavním městem ve Vídni. Rovněž v Hoštce došlo ke střetu Němců s Čechy přicházejícími ze Štětí a byli zde také mrtví a ranění. Češi, kterých zde byla výrazná menšina, se však postupně přeci jen začali prosazovat, důkazem toho je opětovné zřízení české menšinové školy v roce 1919. Život se po I. světové válce pomalu vrátil do starých kolejí, a pak v poklidu plynul až do třicátých let.

V této době se ve městě, stejně jako v celém státě, opět začaly horšit česko-německé vztahy. Po „Mnichovu“ v letech 1938–39 velká část českého obyvatelstva Hoštku opustila. Brzy nato vypukla druhá světová válka. Ke konci války projížděly Hoštkou vlaky s transporty vězňů. Z vagonu byli vyhozeni 2 mrtví vězni a zastřelena mladá dívka. Tyto oběti jsou pohřbeny na místním hřbitově. O hrob obětí válek pečuje město a je pietním místem.

Na konci války se Češi velice rychle zaktivizovali a již 6. 5. 1945 byl v Hoštce ustanoven Revoluční národní výbor. Hoštka byla osvobozena polskou armádou 9. 5. 1945 a revoluční národní výbor převzal Radnici.

Před válkou a v průběhu války uprchlo před nacistickým útlakem ze Sudet do vnitrozemí mnoho českých rodin a uprchlí Češi se vraceli po válce zpět. První poválečné volby se konaly 26. 5. 1945. Jako v celé zemi, i zde následoval odsun německého obyvatelstva. Tím se stalo, že byla Hoštka téměř vylidněna. Podle pamětníků nezůstalo v Hoštce více než asi 18 rodin. Na dosídlení po odsunutém německém obyvatelstvu přišlo mnoho jednotlivců i celých rodin z různých oblastí a různých národností. Z těchto časů není k dispozici kronika, protože se část zápisů vůbec nedochovala a Hoštka neměla v období 1945–1966 kronikáře.

Po roce 1948, s nástupem komunistického režimu, byli postupně zlikvidováni řemeslníci, živnostníci i soukromá hospodářství. V Lindově dvoře vznikl Státní statek, který vůbec neprosperoval. Pod nátlakem došlo k založení JZD. Lidé se museli novým poměrům přizpůsobit, jinak by se vystavili tvrdým postihům.

Začátky společného hospodaření byly těžké, ještě v r. 1965 jsou zaznamenány výnosy obilí okolo 3 tun na 1 ha a průměrná denní dojivost 5,5 litru. Postupně se stav zlepšoval a životní úroveň se zvýšila. To se projevilo výstavbou nových domků a vybavením domácností. Také se rozvíjel kulturní a společenský život a vznikaly různé zájmové svazy – tělovýchovná jednota Sokol, hasiči, zahrádkáři, chovatelé, myslivci, Svaz žen, Svaz mládeže, Červený kříž, Svazarm a velice činní byli i členové divadelního spolku Klicpera.

Rok 1968 život v obci ve větší míře nenarušil. Většina lidí se připojila k protestům proti okupaci, byly roznášeny letáky, proběhla protestní podpisová akce, po celé obci se objevily plakáty. Dokonce Rada MNV odhlasovala rezoluci na podporu Dubčeka. Toto vzepětí kopírovalo situaci celého národa a také stejným způsobem skončilo.

Pokračovala další výstavba v obci, v r. 1972 byla zahájena výstavba 3 bytových domů v Kochovicích. Do roku 1980 měla základní škola dvě od sebe vzdálené budovy, kdy jedna byla postavena v roce 1926 a druhá ke konci 19. století. Také mateřské školky byly umístěny na různých místech i v místních částech. Výstavba nové základní a mateřské školy včetně školní družiny s rovnou střechou probíhala v letech 1977–1980. V r. 1982 byla také zahájena výstavba vodovodu a kanalizace. Panelové domy byly dokončeny v r. 1984. Následovala výstavba zdravotního střediska (1983–1988), nákupního střediska (1986–1988). JZD postavilo pro své členy v r. 1987 v Hrotovické ulici 6 rodinných domků.

Ve staré zástavbě však mnohé neudržované domy zchátraly. Střed Hoštky byl postupně devastován a některé stavby nabyly demoličního rázu. Celkový vzhled obce byl proto na konci roku 1989 velmi neutěšený.

## **Rozvoj města po roce 1989**

Po roce 1989 bylo zvoleno nové zastupitelstvo v čele se starostkou paní Annou Podpěrovou a vývoj v obci doznal dramatického obratu. Hlavní úsilí bylo věnováno na konsolidaci a obnovu otevřené občanské společnosti a života v obci. V prvním období byla věnována pozornost stavební obnově zejména historického náměstí a eliminaci škod na životním prostředí. Bylo zrušeno několik černých skládek. Velká skládka ve Velešicích, neodpovídající zákonným předpisům, byla asanována a zalesněna.

Jako důležité téma byl řešen vodohospodářský problém Hoštecka prosazením komplexního revitalizačního programu. V jeho rámci byl dokončen rozvod pitné vody a kanalizační sítě, byla vybudována retenční nádrž u Velešic a přivedena závlahová voda k Obrtce. Na základě četných odborných posudků se podařilo prosadit pro malešovskou vodárnu optimalizaci čerpání vody. Lesní závod spolu se spol. Lesoprojekt připravily zdarma projekt na zalesnění okolí obce.

Dalším významným projektem byla plynofikace obce v letech 1992-94. Skutečnost, že trasa tranzitního plynovodu prochází přes katastr obce, příznivě ovlivnila rozhodnutí o proveditelnosti plynofikace. To přispělo ke zkvalitnění života obyvatel, odstranění exhalací z lokálních topidel a tím ke zkvalitnění životního prostředí.

V souvislosti s výkopovými pracemi bylo vyřešeno a provedeno uložení i dalších inženýrských sítí, takže každý občan získal možnost připojení pevné telefonní linky a kabelové televize. Částečně byl nadzemní rozvod elektrické energie uložen do země a byla opravena větší část místních komunikací a chodníků.

Nemalé finanční částky se věnovaly na obnovu historických objektů a památek. Především to byl kostel sv. Otmara, barokní kaple Nanebevzetí Panny Marie a barokní sloup Nejsvětější Trojice. Důkladné rekonstrukce se dočkala plocha náměstí Svobody a fasády historických domů na náměstí Svobody a v Litoměřické ulici. Bylo upraveno bývalé náměstí Josefa II. (bývalý Kaiser-platz), kaple sv. Antonína ve Velešicích. Na náměstí Svobody na místě staré obecní studny byla nově umístěna kašna se sochou sv. Jana Nepomuckého, která byla sejmuta ze starého kamenného mostku na Malé náměstí. Umělecké dílo

Astroláb bylo umístěno v parku před školou.

Budovy ve vlastnictví obce byly průběžně opravovány a rekonstruovány za pomoci státní podpory. Tak byla například přebudována bývalá škola na dispozičně hodnotné byty, kdy obec za pomoci státu vybudovala ze zcela zdevastované obecní budovy Dům s pečovatelskou službou s 11 byty zvláštního určení pro seniory a hendikepované občany.

V oblasti odpadového hospodářství byl na soukromém pozemku vybudován skládkový dvůr.

Velkým a pro život města důležitým projektem bylo přebudování staré již také značně zdevastované Sokolovny na moderní Areál sportu, volného času a rekreace s tenisovými kurty, bowlingem a možností provozování dalších sportovních i společenských aktivit. Projekt byl s využitím dotace realizován nákladem 15 mil. Kč v roce 2003.

Rozvoji podnikání je věnována velká pozornost. Snahou orgánů Městského úřadu i zastupitelstva je zajistit přicházejícím podnikatelům výhodné startovací podmínky a stejně tak podporovat podnikatele již existující.

Téměř všechny rozvojové projekty byly financovány s pomocí dotací z nejrůznějších zdrojů. Díky cílevědomé práci dlouholeté starostky paní Anny Podpěrové získala Hoštka na realizaci projektů finanční zdroje značně přesahující částku 100 mil. Kč.

V roce 1998 byla základní a mateřská škola s problémovou rovnou střechou pokryta střechou sedlovou.

Následovala příprava osmnácti pozemků pro individuální výstavbu v ulici Kolonka v roce 1999 a v roce 2001 se stěhovali první stavebníci. V roce 2002 se začalo s přípravou pozemků Pod křížkem, kde vyrostlo 43 rodinných domů. Ve stejné lokalitě byl postaven s dotací MMR v roce 2004 bytový dům s deseti startovacími byty. V roce 2005 postavil Český červený kříž z mezinárodních finančních darů bytový dům s osmi byty pro občany postižené povodní v roce 2002 a to na základě připravenosti města k výstavbě. ČČK postavený dům následně daroval městu. Také město postavilo bytový dům s dotací v ulici Litoměřická se sedmi byty také pro občany postižené povodní. V roce 2005 zahájena II. etapa příprav pozemků v ulici Kolonka, kde bylo postaveno dalších 15 rodinných domů.

Jako ocenění úspěšné dlouhodobé práce a vynikajících výsledků získala obec v roce 1998 zelenou stuhu, v roce 2002 zlatou stuhu (1. místo) a v roce 2006 modrou stuhu v soutěži Vesnice roku Ústeckého kraje.

**V roce 2006 byl obci Hoštka navrácen statut města**, o který přišla po 2. světové válce úřednickým rozhodnutím v době, kdy byly ustanovovány místní národní výbory.

V roce 2008 byla zateplena budova školy, vyměněna okna a zrekonstruována kotelna. Rozběhla se příprava rekonstrukce ČOV se záměrem dalšího rozvoje bydlení a odkanalizování místních částí Malešov a Velešice stejně jako nový Územní plán města, který byl dokončen a zastupitelstvem schválen v roce 2020. Byly zrekonstruovány dva bytové domy na náměstí Svobody a to čp. 208 v roce 2008 a čp. 1 v letech 2009/2010.

Všechna opatření do obnovy a výstavby bytového fondu po roce 1989 vedla k postupnému zvýšení počtu obyvatel o 1/3 z počtu 1187 v roce 1991 na dnešních 1750 obyvatel.

Veškeré snahy města, soukromých vlastníků nemovitostí (až na výjimky) a zde podnikajících společností směřovaly po roce 1989 ke zlepšení neutěšeného stavu socialismem zdevastovaných budov a celkového vzhledu městečka a místních částí a ke zlepšení kvality života místních obyvatel a návštěvníků. Největší zásluhu na dynamickém rozvoji Hoštky od roku 1989 až do roku 2010. V roce 2006 zvolen starostou Ing. Miloš Gruber. Paní Anna Podpěrová, která byla ústřední postavou porevolučních změn a rozvoje města,

byla ve volebním období 2006 - 2010 místostarostkou města. Zastupitelstvo města Hoštky v roce 2012 udělilo paní Anně Podpěrové čestné občanství města Hoštky za dlouholeté zásluhy o rozvoj města.

Vedení města (starosta Ing. Ivo Perna), vzešlé z komunálních voleb v roce 2010 řešilo menší, ale neméně důležité problémy a usilovalo o dobudování sítě místních komunikací, zejména propojovacích chodníků a schodišť. V ohrožených lokalitách bylo provedeno odvodnění komunikací. Úpravy směřovaly ke zvýšení bezpečnosti uživatelů. Z dotace byl pořízen zametací stroj pro snadný úklid komunikací a snížení prašnosti. Byla vybudována dětská hřiště v Kochovicích a další v areálu ZŠ. Proběhla připravená rekonstrukce školní kuchyně a tělocvičny ZŠ. Byly upraveny další plochy pro umístění kontejnerů na tříděný odpad. Pokračovala péče o vysazené lesní plochy. Veškeré tyto akce přispěly ke zpříjemnění života všech věkových kategorií obyvatel.

Po podzimních volbách v r. 2014 se zcela vyměnilo vedení města a starostou byl zvolen pan Milan Konfršt. Nové vedení města začalo připravovat nový Program rozvoje obce do roku 2020. S plněním připravovaných opatření se však začalo již v roce 2015, který se nesl v duchu příprav na oslavy výročí 750 a 900 let od prvních doložených písemných záznamů o Hoštce a Kochovicích. Mezi nejvýznamnější akce od roku 2015 patřily např. výstavba nového mostku přes Obrtku náhradou za již dosluhující, výstavba nového skládkového dvora, radnice dostala novou fasádu a po celé obci probíhaly větší a menší opravy a úpravy v souvislosti s přípravou oslav. Dále rozšíření kapacity mateřské školy na 75 dětí, rekonstrukce učeben fyziky, chemie, jazyků a vybudování dílen pracovního vyučování, přemístění a rozšíření kapacity školní družiny v základní škole na 100 míst, vybudování garáží zásahových vozidel Sboru dobrovolných hasičů Hoštka - Malešov, rekonstrukce fotbalového hřiště s drenážemi a automatickým zavlažováním hlavní hrací plochy, závlahou a osvětlením tréninkového hřiště, stavbou nového oplocení, kamerového systému a celkové revitalizace areálu. Město Hoštka vlastní 94 obecních bytů a celou řadu nebytových prostor. Město se stará o svůj majetek a do údržby, zateplení, rekonstrukce bytových domů a bytů bylo od roku 2015 investováno 26 mil. Kč a z toho téměř 10 mil. Kč přes akce naplánované v PRO. Město prodalo v roce 2020 devět pozemků pro individuální výstavbu a připravuje pozemky pro výstavbu dalších 32 rodinných domů. Po komunálních volbách v roce 2018 byl starostou zvolen opět pan Milan Konfršt. Rada města, kde se obměnil místostarosta a jeden člen rady, pokračovala nezměněným úsilím v naplňování všech sedmi hlavních cílů PRO. Vedení města se mimo jiné od roku 2015 usilovně věnovalo péči a rozvoji životního prostředí. Probíhalo vysazování stromů na volných prostranstvích, obnova lesů a náhrada pokácených stromů, zadržování vody v krajině, obnova stromové aleje k vlakovému nádraží sedmnácti vzrostlými stromy různých druhů, výsadba stromořadí k vyhlídce v Malešově. Zastupitelstvo města schválilo nový Územní plán v roce 2020. Velká pozornost byla věnována odpadům (nový sběrný dvůr) a propagaci a osvětě jejich třídění již od základní školy a třídění odpadů se zlepšilo více než pětinasobně. Město Hoštka se díky velmi dobrému třídění odpadů umístilo v krajské soutěži Skleněná popelnice v roce 2017 a 2019 vždy na druhém místě. Vedení města se také snaží předcházet vzniku odpadů, především biologicky rozložitelných. Za využití dotace MŽP bylo ve dvou etapách nakoupeno pro domácnosti a jejich zahrady celkem 430 kompostérů, 4 kontejnery pro sběr textilu a velký mobilní štěpkovač. Prostrředí, ve kterém žijeme, se úzce dotýká nás všech a musíme mu věnovat velký díl pozornosti.

**Podrobný výčet realizovaných opatření najdete v hodnotící zprávě Plánu rozvoje města Hoštky za období let 2016 - 2020 v samostatném dokumentu na [www.hostka.cz](http://www.hostka.cz) v záložce Program rozvoje města.**

**Hlavním úkolem tohoto dokumentu je zajištění dalšího udržitelného rozvoje města Hoštky, Kochovic, Malešova a Velešic a uspokojování potřeb jejich obyvatel. Snahou zastupitelstva města je, aby naše obce byly i nadále pohledným, dobrým a žádaným místem pro život.**

# A. ANALYTICKÁ ČÁST

## A.1 Charakteristika města

### 1. Území

#### Geografická poloha území

Území města Hoštky a jeho místních částí Kochovic, Malešova a Velešic se rozkládá v Ústeckém kraji, v jihovýchodní části bývalého okresu Litoměřice, mezi městy Štětí, Litoměřice a Roudnice nad Labem, v bezprostřední blízkosti pravého břehu řeky Labe, do které zasahuje katastrálním územím Hoštka. Tak jako celý litoměřický okres i území našeho města patří svým charakterem mezi zemědělské oblasti s vysokým podílem zemědělské půdy a nízkým procentem zalesnění bez výrazného vertikálního členění. Územím města protéká potok Obrtka a západně od Malešova Úštěcký potok.



**Počet obyvatel 1 751,00**

**Celková plocha území obce 1 880,21 ha**

**Výměra orné půdy 1 362,05 ha**

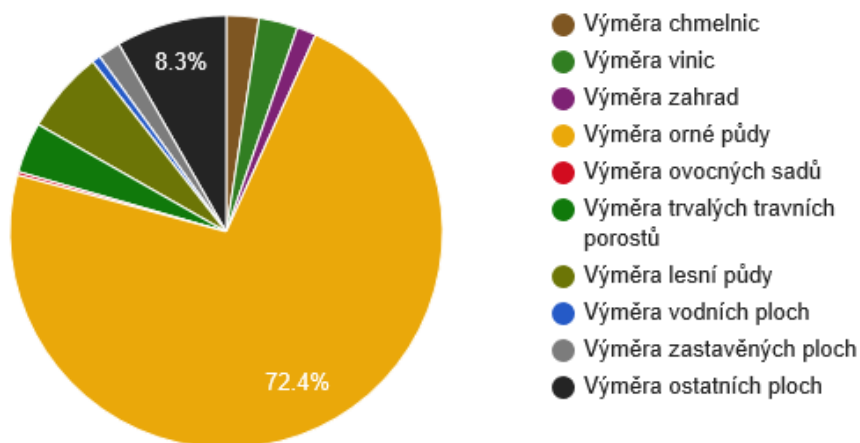
**Výměra lesní půdy 115,65 ha**

**Hustota zalidnění obce je 93,02 obyv./km<sup>2</sup>.**

**Orná půda zaujímá 72,44% plochy, lesy tvoří 6,15% plochy.**

**Struktura využití půdy v obci Hoštka v roce 2018**

**Nadmořská výška: Hoštka a Kochovice 184 m, Malešov 230 m a Velešice 190m n.m.**



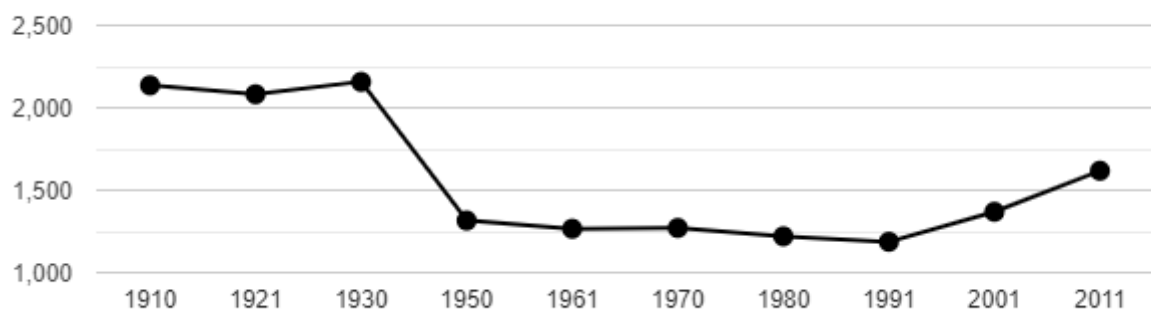
**Zdroj: ČSÚ**

## **2. Obyvatelstvo**

Vývoj počtu obyvatel zřetelně zobrazuje odliv obyvatelstva z pohraničí následkem odchodu českých obyvatel po podepsání mnichovského diktátu a následně po poválečného odsunu občanů německé národnosti. Po návratu části původních českých obyvatel a dosídlení novými rodinami následoval pozvolný a trvalý úbytek obyvatel až na 1187 obyvatel v roce 1991 v důsledku kolektivizace zemědělství, které bylo doprovázeno dlouhodobým zanedbáváním a úpadkem venkovských sídel společně s odchodem lidí do měst. Po roce 1989 se podařilo tento nepříznivý vývoj zvrátit, byl doceněn význam venkova pro bydlení, dochází k celkové revitalizaci našich obcí a k návratu obyvatelstva do malých sídel. Vysoký počet obyvatel ve 2. polovině 19. století (až 2300 obyvatel) a v první polovině 20. století byl dán velkým počtem lidí zaměstnaných v zemědělství. Na konci roku 2020 měla Hoštka a místní části dohromady 1751 obyvatel.

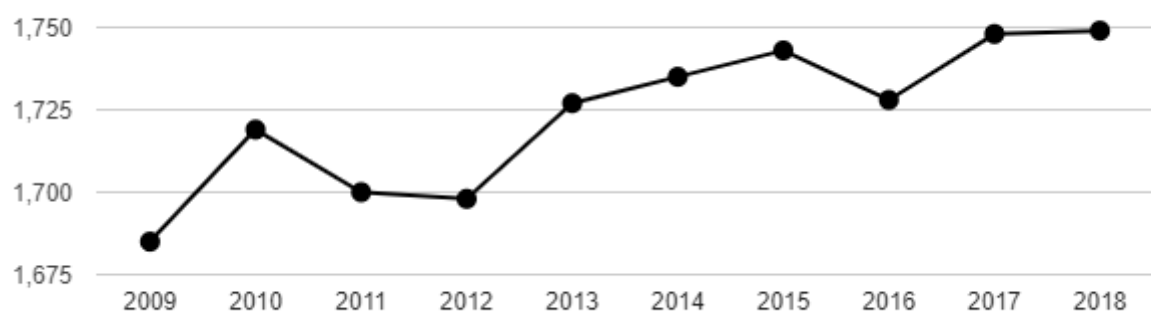
**Dlouhodobý vývoj počtu obyvatel obce Hoštka od roku 1910**





Zdroj: ČSÚ

### Vývoj počtu obyvatel obce Hoštka v letech 2003 - 2018



Zdroj: ČSÚ

### Věkové poměry v obci Hoštka

	Počet obyvatel v roce 2018	0-14 let (%)	65 a více let (%)	Index stáří
Hoštka	1 749,00	20,41%	15,84%	77,59
<b>ORP LITOMĚŘICE</b>	59 118,00	15,50%	16,48%	118,23
<b>Okres Litoměřice</b>	119 655,00	16,24%	19,69%	121,28
<b>Ústecký kraj</b>	820 789,00	16,04%	19,26%	120,06
<b>ČR</b>	10 648 279,00	15,90%	19,59%	123,25

Zdroj: ČSÚ

Obec má výrazně nižší index stáří oproti okresu, kraji a celé ČR, což je dáno především vyšším podílem dětí ve věkové struktuře obyvatel. Počet dětí se však postupně snižuje a naopak narůstá počet seniorů. **To má za následek, že od roku 2014 do 2018 index stáří zvýšil o 2 procentní body a do konce 2020 o dalších 5 bodů na index 82,44.**

### 3. Hospodářství

## Podpora podnikání

Zastupitelstvo města se dlouhodobě snaží vytvářet příznivé a motivující podmínky jak pro nově příchozí tak i stávající podnikatele. Snahou je nabídnout pro podnikání vhodné pozemky nebo prostory a v mezích možností stanovit vstřícné ceny za pronájem nebo jejich nákup. Velká pozornost je zejména věnována drobnému podnikání, zřizování obchodů a služeb. K rozšíření sítě obchodů a služeb ve městě vedla v roce 2009 rekonstrukce bývalého nákupního střediska na prodejnu, salonek a motorest, v celém horním patře je moderní posilovna.

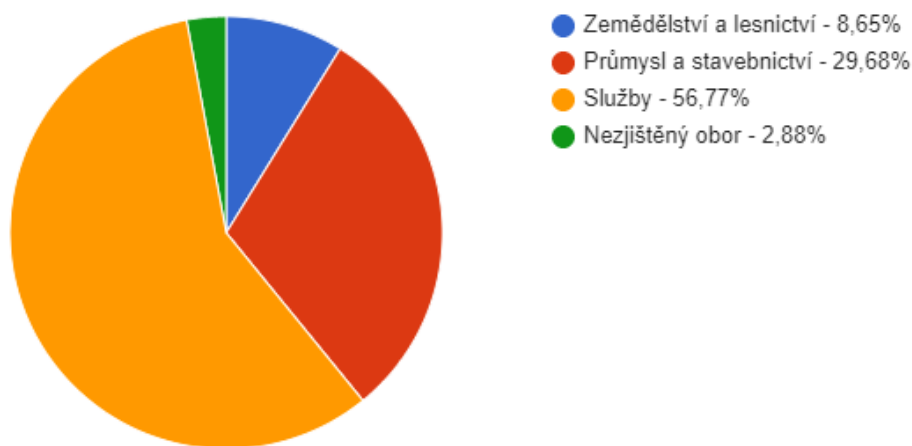
## Pracovní příležitosti a podnikatelské prostředí.

### Struktura podnikatelských subjektů podle velikosti v obci Hoštka v roce 2018

Počet zaměstnanců	Kategorie	Absolutně	Relativně (%)
<b>do 10</b>	mikropodniky	26	41,79%
<b>10-49</b>	malé podniky	2	0,58%
<b>50-249</b>	střední podniky	2	0,58%
<b>250 a více</b>	velké podniky	0	-
<b>nezjištěno</b>	-	198	57,06%

Zdroj: ČSÚ

### Struktura podnikatelských subjektů podle odvětví v obci Hoštka v roce 2018



Zdroj: ČSÚ

### Počet podnikatelských subjektů celkem 347,00 počet

Počet podnik. subjektů - Zemědělství, lesnictví, rybářství 30,00 počet

Počet podnik. subjektů - Stavebnictví 54,00 počet

Počet podnik. subjektů - Velkoobchod a maloobchod; opravy a údržba motorových vozid 68,00 počet

Počet podnik. subjektů - Ubytování, stravování a pohostinství 24,00 počet

Počet podnik. subjektů - Profesní, vědecké a technické činnosti 38,00 počet

Počet podnik. subjektů - Ostatní činnosti 30,00 počet

Počet podnik. subjektů bez zaměstnanců 119,00 počet

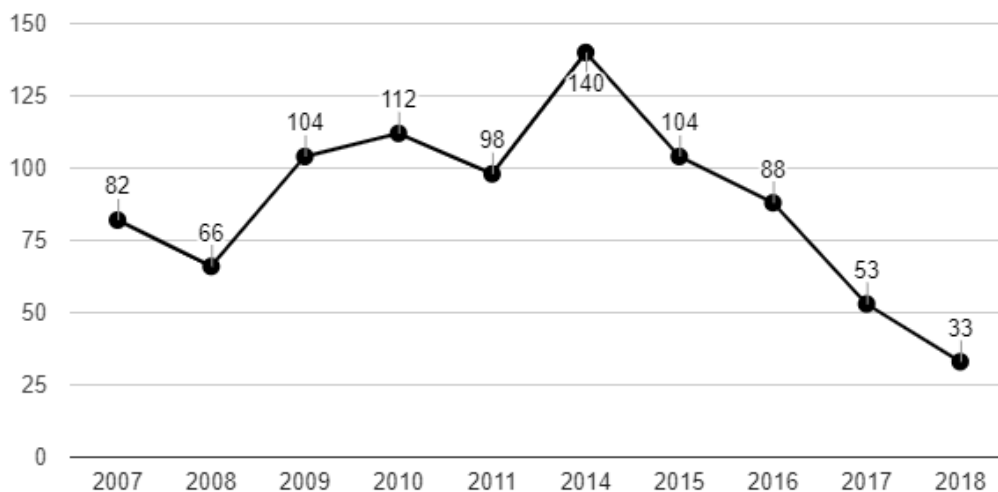
Počet podnik. subjektů - Nezjištěno 198,00 počet

Zdroj: ČSÚ

V Hoštce mají sídlo 2 střední podniky, společnosti Chvalis s.r.o. a Agro Hoštka a.s. Spol. Chvalis s.r.o. vyrábí hydraulické systémy, hadice, provádí komplexní servis hydraulických systémů a zaměstnává okolo 100 zaměstnanců v několika pobočkách v Čechách a na Slovensku. Spol. Agro Hoštka a.s. se zabývá rostlinnou a živočišnou výrobou za použití moderních zemědělských strojů a zaměstnává 65 zaměstnanců. V Hoštce mají sídlo další 4 malé podniky od 10 do 50 zaměstnanců a 21 mikropodniků do 10 zaměstnanců. V našich obcích je zaznamenáno 119 podnikatelů, kteří nemají žádné zaměstnance.

V našich obcích žije mnoho schopných a úspěšných lidí, které zde mají sídlo svých podnikatelských aktivit a zde také odvádí daně. Část těchto daní je následně obcím přerozdělována ze státního rozpočtu v rámci rozpočtového určení daní.

#### Vývoj počtu nezaměstnaných osob



Zdroj: ČSÚ

Míra nezaměstnanosti od roku 2014 stále klesala z 8 % až na 1,9 % v roce 2018. I přes pandemii Covid-19 byla míra nezaměstnanosti ve 4. čtvrtletí 2020 do 4%.

## 4. Infrastruktura

### Technická infrastruktura ve městě

**Vodovodní síť** v majetku Severočeské vodárenské společnosti, a.s. (SVS) pokrývá celé město a místní

části. Voda vysoké kvality, je čerpána z blízkých podzemních zdrojů do úpravny v místní části Malešov, odkud je vodou zásobována kromě Hoštky i část Ústeckého kraje.

**Kanalizační síť** pro splaškové vody včetně čistírny odpadních vod, která je také majetkem SVS, je vybudována pouze v části Hoštka a Kochovice. Kapacita Čistírny odpadních vod byla v roce 2010 zvýšena především pro potřeby další výstavby rodinných a bytových domů a odkanalizování Malešova a Velešic. V Hoštce a na Malešově existuje a je v majetku města stará kanalizační síť pro dešťové vody, která je postupně obnovována. Z nové zástavby jsou budovány individuální svody do dešťové kanalizace, pokud geologické podmínky neumožňují likvidovat dešťové vody vsakováním na pozemku.

V částech Malešov a Velešice jsou splaškové vody jímány do individuálních domovních jímek a vyváženy. Bytový dům v majetku města ve Velešicích má fungující kořenovou ČOV.

**Plynofikace** je provedena v Hoštce a Kochovicích.

**Kabelová televize a pevné telefonní linky** byly v Hoštce a Kochovicích společně zavedeny téměř do všech domácností v rámci instalace kabelové televize. Po lince kabelové televize je zprostředkováno i trvalé připojení k internetu. Zařízení kabelové televize bylo v roce 2007 zrekonstruováno, bylo docíleno podstatného zlepšení obrazu a v současné době přenáší 28 programů. V rámci kabelové televize je zřízen informační kanál pro pravidelné místní vysílání. Části Velešice a Malešov mohou toto vysílání sledovat na internetu.

**Městský rozhlas** pokrývá od počátku roku 2008 svojí sítí všechny místní části. Rozhlas je využíván k vysílání pravidelných i operativních informací a je součástí varovného systému. Město používá také aplikaci Mobilního rozhlasu.

### **Třídění odpadů, využití sběrného dvora**

Nový moderní sběrný dvůr je v provozu od roku 2015 a byl přemístěn ze soukromém pozemku. Ve Sběrném dvoře odpadů mohou občané bezplatně odevzdat veškerý tříděný odpad jako elektrospotřebiče a nebezpečný odpad, objemný odpad, pneumatiky a další odpad včetně odpadu stavebního. Nebezpečný odpad je odebírán a rovněž bezplatně svážen dvakrát ročně z našich obcí mimo sběrný dvůr specializovanou firmou. V Hoštce a místních částech Kochovice, Velešice a Malešov je odkládání tříděného odpadu umožněno do kontejnerů na tříděný odpad, kde mohou občané odevzdat tříděný odpad: sklo, papír, plasty a nápojové kartony, kovy a jedlé oleje. Síť těchto stanovišť je již dostatečně zahuštěná. Biologicky rozložitelný odpad se dá odevzdat ve sběrném dvoře a město v roce 2018 zakoupilo s dotací 210 kompostérů, tři kontejnery na textil a mobilní štěpkovač. Kompostéry byly bezplatně zapůjčeny občanům a město tímto krokem předchází vzniku BIO opadu a jeho likvidaci na 35 km vzdálené kompostárně. Ti občané, kteří chtějí mít maximální pohodlí, si mohou objednat a zaplatit nádobu 240 l na svoz BIO odpadu každých 14 dní. V roce 2015 byl zaveden 2x ročně pravidelný svoz objemného odpadu z místních částí Malešov a Velešice. Sběr papíru a PET lahví je realizován také v ZŠ Hoštka.

### **Napojení na silniční síť, dálnice D8**

Komunikační osou území našeho města je silnice II. třídy č. 261, procházející Hoškou ve směru severozápad - jihovýchod. Po této silnici se dá dojet na východ do Štětí (5 km) a Mělníka (21 km), na západ do Litoměřic (18 km). Nejbližší komunikace nadstátního významu, dálnice D8, je snadno dostupná ve vzdálenosti 15 km přes Roudnici nad Labem. Blízkost dálnice umožňuje dojezdovou dobu do Prahy přibližně 50 minut.

### **Autobusová a železniční doprava**

Dopravní obslužnost města je z valné většiny zajišťována hromadnou autobusovou dopravou. Hoškou prochází železniční elektrifikovaná trať Lysá nad Labem – Ústí nad Labem a je zde železniční stanice včetně nákladního překladiště. Kombinovanou dopravou autobusem do Štětí- Hněvice a rychlíkovým spojem do Prahy lze dosáhnout centra Prahy za necelou hodinu.

### **Vodní doprava**

Labská vodní cesta je součástí IV. transevropského multimediálního koridoru. Nejbližší sporadicky využívaná přístaviště jsou Štětí, Kyškovice a Křešice pro nákladní dopravu, v Litoměřicích a ve Štětí je přístaviště pro osobní dopravu.

### **Letiště**

Nejbližší letiště je v Roudnici nad Labem, které slouží pouze ke sportovním účelům. Mezinárodní letiště Praha-Ruzyně je vzdáleno cca 65 km.

### **Dopravní zátěž obce**

Na západním okraji města jsou vybudovány skladovací haly společnosti FlexFol, do kterých jsou kamiony naváženy především výrobky společnosti Mondi ze Štětí. Objem činí několik tisíc tun měsíčně a znamená pohyb 500 - 600 kamionů měsíčně pouze pro provoz skladů. Další nárůst počtu kamionů se dřevem přes Hoštku je v důsledku otevření velké pily společnosti LabeWood ve Štětí.

## **5. Vybavenost města**

### **Domovní a bytový fond v obci Hoštka dle SLDB 2011**

<b>Počet domů</b>	456
<b>Počet obydlených domů</b>	385
<b>Podíl obydlených domů</b>	84,43%
<b>Podíl obydlených domů v ČR</b>	83,40%
<b>Počet rodinných domů</b>	355
<b>Podíl rodinných domů</b>	77,85%
<b>Podíl rodinných domů v ČR</b>	72,18%
<b>Podíl bytových domácností vybavených počítačem a připojením na internet</b>	51,22%
<b>Podíl bytových domácností vybavených počítačem a připojením na internet v ČR</b>	53,00%

Zdroj: ČSÚ

### **Vývoj bytové výstavby v obci Hoštka v období 2009 - 2018**

	2009	2010	2011	2012	2013	2014	2015	2016	2017	2018
<b>Počet dokončených bytů</b>	25	19	6	7	2	0	3	2	1	3
<b>Počet dokončených bytů v přepočtu na 1000 obyvatel v kraji</b>	1,30	1,31	1,50	1,54	1,13	0,90	0,99	0,95	1,23	1,39
<b>Počet dokončených bytů v přepočtu na 1000 obyvatel v ČR</b>	3,68	3,48	2,76	2,75	2,40	2,27	2,38	2,58	2,69	3,18

Zdroj: ČSÚ

Snahou vedení města je příprava pozemků pro individuální výstavbu pro zmírnění dopadů negativního demografického vývoje. Možnost výstavby rodinných domů podpoří další růst počtu obyvatel a zmírní úbytek dětí v MŠ a ZŠ. V roce 2020 prodáno 9 pozemků pro výstavbu a je připravována lokalita pro dalších 32 rodinných domů.

## Vybavenost obce

### Základní a mateřská škola

ZŠ a MŠ Hoštka je úplná základní škola integrující základní školu s kapacitou 260 žáků, mateřskou školu s kapacitou 75 dětí, školní družinu s kapacitou 100 žáků a školní jídelnu s kapacitou 560 jídel. V organizaci, jejímž zřizovatelem je město Hoštka, pracuje 46 zaměstnanců (pedagogové, asistenti pedagoga, psycholožka a provozní zaměstnanci). ZŠ a MŠ hospodaří s vyrovnaným rozpočtem a k zabezpečení své činnosti dostává každoročně dotaci od zřizovatele ve výši 2 160 tis. Kč, určenou k zajištění provozu školy. Zbývající část na straně příjmu tvoří dotace krajského úřadu na platy zaměstnanců školy, hospodářská činnost organizace a finanční dary sponzorů školy. Současná výše dotací pokrývá potřeby organizace a umožňuje i další rozvoj.

Každá plně organizovaná škola (a zvláště jediná škola v obci) musí z principu nabízet vzdělávání všem skupinám žáků města - jak nadaným, průměrným a podprůměrným, tak i žákům se specifickými vývojovými poruchami.

Z těchto důvodů je pro školu jedinou šancí na perspektivu dlouhodobého rozvoje naplnění cíle stát se školou komunitní - to je školou, která je přirozeným vzdělávacím centrem města a to nejen pro žáky školního věku v rámci povinné výuky i mimo ni, ale také pro všechny zájemce z řad široké veřejnosti. Její nabídka musí mít velmi široké spektrum záběru ve všech citovaných oblastech. ZŠ je nadstandardně vybavena a má plně kvalifikovaný učitelský sbor. Dosahuje velmi dobrých výsledků při přijímacích zkouškách žáků do škol a odborných učilišť.

Cílem, úzce souvisejícím s výše uvedeným, je realizace širokého spektra zájmových aktivit se záměrem odvézt děti z ulic, od počítačů a přirozenou cestou je vrátit tam, kde budou moci smysluplně trávit svůj volný čas a všestranně se rozvíjet.

Cíle stanovené v plánu rozvoje města Hoštky do roku 2020 byly splněny a s využitím dotačních programů realizovány i další priority v rozvoji školy: rekonstrukce a navýšení kapacity školní družiny, vybudování nových žákovských šaten, školní posilovny, jazykové a počítačové učebny, dílny pro technické vzdělávání, školní kuchyňky, školní zahrady a rekonstrukce učeben fyziky a chemie. ZŠ je nadstandardně vybavena a má plně kvalifikovaný učitelský sbor

## **Zdravotní péče**

Ve městě mají v současné době své ordinace praktická lékařka a dětská lékařka (pouze omezeně). Široká nabídka ambulantní lékařské péče včetně některých specialistů je dostupná ve Štětí (5 km). Město zajišťuje dopravu a doprovod k lékaři službou Senior doprava v rámci sociální a terénní pečovatelské služby. V blízkém okolí jsou nemocnice v Roudnici nad Labem a v Litoměřicích.

## **Sociální péče a pečovatelská služba**

Město vlastní Dům s pečovatelskou službou, ve kterém je 11 bytů zvláštního určení. Pečovatelka zajišťuje terénní pečovatelskou službu v domácnostech klientů v DPS i v dalších domácnostech ve všech místních částech. Od roku 2015 pracuje na zkrácený úvazek sociální pracovnice, která provádí sociální šetření, dělá pohovory s klienty a sepisuje žádosti o sociální příspěvky a dávky. Dále zajišťuje naplňování standardů kvality sociálních služeb.

## **Bytová politika**

Od roku 1989 obec velkoryse a úspěšně investovala finanční prostředky do výstavby bytových jednotek v nových i rekonstruovaných domech. Obec po odprodeji 36 bytů v letech 1999-2001, prodeji 8 bytů v roce 2009 a čtyř bytů v roce 2019, vlastní 94 bytových jednotek. Bytové domy, které jsou v majetku města, jsou postupně rekonstruovány a zateplovány.

Od roku 1999 a byly připravovány pozemky pro individuální výstavbu, kdy do roku 2008 bylo postaveno celkem 76 rodinných domů ve třech lokalitách. V roce 2004 byl postaven bytový dům s deseti startovacími byty a v roce 2005 postavil Český červený kříž bytový dům s osmi byty pro občany postižené povodní v roce 2002. ČČK postavený dům následně daroval městu. Také město postavilo bytový dům s dotací v ulici Litoměřická se sedmi byty také pro občany postižené povodní.

V územně plánovací dokumentaci se počítá s další výstavbou nových rodinných domů. V roce 2020 prodalo město 9 pozemků pro výstavbu rodinných domů a dalších 32 pozemků se připravuje.

Ze 456 domů není 71 domů v soukromém vlastnictví trvale obýváno, tj. 15,6 % z celkového počtu. Řada těchto domů chátrá.

## **Veřejná knihovna, připojení na internet**

Veřejná městská knihovna sídlí v budově radnice. Občanům je k dispozici široká nabídka literatury na základě spolupráce s okresní knihovnou Karla Hynka Máchy v Litoměřicích, kde jsou objednávány celé výměnné soubory knih. Součástí knihovny je veřejné připojení na internet. Knihovna byla kompletně zrekonstruována v roce 2020.

## **Služby a možnosti nakupování**

Obchod a služby ve městě ne zcela splňují požadavky občanů. Vedení města se vstřícným jednáním a v rámci možností i dalšími pobídkami snaží motivovat k otevření dalších obchodů a služeb. Vzhledem k nízké poptávce dané počtem obyvatel je stále co zlepšovat, především v oblasti služeb.

V Hoštce jsou tři prodejny potravin a smíšeného zboží a jedna městem dotovaná prodejna v Malešově. V Hoštce je dále pekařství, kadeřnictví, masáže, prodejna textilu a oděvů, stavebniny, autoservis, benzínová pumpa, hotel U lišky a Jack Daniels klub a další čtyři zařízení restauračního typu, zámečnictví a psí salon. Občanům rovněž slouží pro sportu, zábavu a kulturu sportovní centrum. Od roku 2020 je otevřeno prosperující zahradnictví v Malešově.

## **Dva funkční kostely a jedna kaple**

V Hoštce se nachází kostel sv. Otmara a kaple Nanebevzetí Panny Marie, ve Velešicích je kostel sv. Antonína Paduánského. V kostelech a kapli jsou slouženy mše, konány církevní obřady a koncerty. Kostel sv. Jiří na Malešově je v majetku soukromé osoby.

## **Hřbitovy v Hoštce a na Malešově**

Oba hřbitovy jsou udržovány v rámci možností města. Pravidelně je prováděn úklid, sekání trávy, údržba křovin a stromů. Užívání a provoz hřbitovů probíhá podle vyhlášky o pohřebnictví vydané Radou města. V rozpočtovém výhledu je počítáno s další úpravou hřbitovů, sanací starých hrobů a se zřízením kolumbária pro ukládání uren do schránek. Zrekonstruován byl hrob obětí válek, který slouží jako pietní místo.

## **Kulturní, společenské a sportovní vyžití**

Po komunálních volbách v roce 2014 byla ustanovena Kulturní komise, která je velice aktivní a stará se o zajištění množství kulturních, společenských a sportovních akcí ve městě. Společenské události veřejně přístupné občanům města jsou pořádány v kulturním sálu města, v restauračních a ostatních prostorách hotelu U lišky, v prostorách Sportovního centra a také pod širým nebem v Hoštce a místních částech.

## **Společenský sál městského úřadu**

Sál je využíván k pořádání slavnostních, kulturních a společenských událostí organizovaných městským úřadem, školou a případně podnikateli. Bezplatně je zapůjčován i místním spolkům k pořádání kulturních a společenských akcí. Sál byl kompletně zrekonstruován v letech 2019 až 2020.

## **Fotbalový oddíl TJ Sokol Hoštka**

TJ Sokol oddíl kopané se věnuje pravidelnému sportování mládeže. Jednotlivá družstva se účastní organizovaných okresních soutěží Fotbalové asociace ČR. V současné době máme šest aktivních družstev. Dvě družstva přípravy (6 - 11 let), starší žáky (ve věku 11 - 15 let), družstvo dorostu, družstvo dospělých a družstvo staré gardy. TJ Sokol Hoštka téměř má přibližně 80 hráčů v mládežnických kategoriích. Tělovýchovná jednota Sokol byla založena v roce 1932. Pravidelně po pěti letech slavíme výročí založení fotbalového oddílu v Hoštce. Poslední velká oslava proběhla 11. srpna 2012, kdy jsme oslavili 80 let hošteckého fotbalu. V roce 2010 byly vybudovány nové kabiny. V roce 2020 byla provedena a městem zainvestována celková rekonstrukce fotbalového hřiště s drenážemi a automatickým zavlažováním hlavní hrací plochy, závlahou a osvětlením tréninkového hřiště, stavbou nového oplocení, kamerového systému a celkové revitalizace areálu.

## **Myslivecký spolek**

Myslivecký spolek Hoštka je spolkem (neziskovou organizací) hospodařící v honitbě Hoštka o celkové výměře 1.654 ha. Honitbu Mysliveckému sdružení pronajímá Honební společenstvo Hoštka. Honitba zasahuje do katastrů obcí Hoštka, Kochovice, Malešov, Mastířovice, Svařenice, Vědlice a Štětí I. Honitba Hoštka je smíšenou honitbou s převládajícím podílem polních ploch. Lesní porosty v honitbě jsou tvořeny většinou drobnými akátovými lesíky s příměsí jasanu, které jsou lokalizovány do roklí mezi Malešovem, Hoškou a Velešicemi. Relativně větší komplex lesa se zastoupením borovice, smrku, dubu a břízy leží v jihozápadní části honitby. Vodní plochy v honitbě jsou tvořeny jednak tokem Labe, dále krátkým úsekem Úštěckého potoka, tokem Obrtky a s ní sousedícími rybníky u Velešic. Polní plochy jsou většinou intenzívně využívány. V honitbě se stále vyskytuje zvěř srnčí a černá, nestále zvěř mufloní. Z drobné zvěře, u které je zaznamenáván stálý pokles, se vyskytuje zajíc, bažant a koroptev. Hlavním posláním



spolku je zajištění výkonu práva myslivosti dle platné legislativy. K dalším činnostem patří pořádání střeleckých závodů a kulturních akcí. V rámci propagace myslivosti Spolek spolupracuje se Základní a Mateřskou školou v Hoštce pořádáním setkání myslivců s nejmenšími dětmi zejména z MŠ. Spolek má v současnosti 20 členů.

## **Spolek Český svaz žen**

Činnost je zaměřena na práci s dětmi. Členky se zúčastňují vítání občánků, kde vedou kroniku s obrázky, do které se podepisují rodiče přivítaných dětí. Spolu s MŠ pořádají Mikulášskou nadílku a dětský karneval. ČSŽ dále pořádá jarní a zimní burzu oblečení, obuvi, hraček a velikonočního a vánočního tematického zboží. ČSŽ se finančně a organizačně podílí na organizaci dětského dnu, pro ženy pořádá setkání u příležitosti MDŽ.

## **Spolek Hoštecké děti**

Spolek Hoštecké děti byl založen v roce 2000 a pravidelně pořádá mnoho akcí nejen pro děti, ale i pro ostatní věkové kategorie. Například dětské dny, strašidelné stezky, zájezdy na lyže, za koupáním a mnoho dalších akcí. Některé z akcí jsou pořádány ve spolupráci s městem Hoštka. Na akcích sdružení pravidelně vypomáhají i někteří dobrovolníci z řad občanů našeho města.

## **Mateřské centrum Mája**

V roce 2008 zahájilo činnost v přízemí bytového domu č. p. 232 spolek Centrum Mája. Toto mateřské centrum spolupracuje s Centrem D8 z Roudnice n. L. Nabízí širokou škálu předškolních aktivit, rozvoje dětí a další služby včetně doučování školáků, až po různé burzy hraček a oblečení.

## **Sbor dobrovolných hasičů**

HDSDH na Malešově bylo do konce roku 2007 součástí hasičského sboru Snědovice. V roce 2008 vznikl SDH Hoštka - Malešov. Jeho činnost překračuje úzké hranice názvu. Je organizátorem společenského života na Malešově. Sbor dobrovolných hasičů je spolek a má 23 aktivních členů. Jednotka požární ochrany (JPO V) má ve výjezdu 13 členů. JPO V má každoročně několik výjezdů k požárům nebo haváriím a jedno námětové cvičení. SDH pořádá každý rok cca 3-4 společenské akce pro veřejnost, Hasičský ples v Hoštce, Pálení čarodějnic na Malešově a v červnu Dětský den. Dále pomáhá na plesech a jiných společenských akcích jako požární dozor 4-6x za rok. Pět členek sboru reprezentuje SDH Štětí v požárním sportu. SDH vede kroužek mladých hasičů, který navštěvuje 21 dětí a má 3 soutěžní družstva. Družstva mladších žáků a starších žáků se účastní závodů v požárním útoku a dalších disciplín pořádaných a organizovaných okresním sdružením SDH ČMS. Jednotka pomáhá městu Hoštka se zaléváním zeleně, likvidací vos a včel a také čištění koryta Obrtky. SDH i JPO V se podílí na opravách nově získaného objektu čp. 6 na Malešově, kde je zázemí pro hasiče a výjezdovou techniku. V roce 2019 byly vybudovány nové garáže pro zásahovou a výjezdovou techniku. Jednotka vlastní 3 zásahové automobily, dvě cisterny a jeden dopravní automobil.

## **Sportovní centrum**

Sportovní centrum, vybudované v roce 2003 z objektu původní již značně zdevastované sokolovny, se stalo významným sportovním a společenským centrem pro sport, zábavu a trávení volného času. Zařízení je využíváno k pořádání turnajů v tenise, nohejbalu, bowlingu a součástí je tělocvična, kde probíhají jak sportovní, tak i společenské akce. K dispozici je celoročně víceúčelové hřiště s umělým povrchem, kde lze hrát tenis, odbíjenou, basketbal či nohejbal. Antukové dvorce na tenis jsou využívány v sezóně jaro - podzim. Dětské hřiště je vybaveno atrakcemi pro děti. Dále je zde hřiště pro skateboard, pétanque a venkovní šachy. Poblíž bylo vybudováno work out hřiště a sestava cvičících strojů.

## Český kynologický svaz

Český kynologický svaz - ZKO Hoštka - 775, je spolkem a neziskovou organizací. Aktivita kynologie v Hoštce sahá až před rok 1970. Od roku 2011 je veden oficiálně pod ČKS ČR. Průměrný počet členů je 15 a má vzrůstající tendenci. Výcvikové prostory jsou určeny nejen pro zkušené kynology, ale i pro amatérské chovatele a vlastníky psů z okolí města Hoštky. Do roku 2015 byl klub a cvičiště dovybaveno potřebnými pomůckami. Dne 17. 11. 2015 se podařilo ZKO Hoštka zorganizovat (v prostorách její pobočky ve Svařenicích) první oficiální zkoušky pod ČKS ČR, které byly hodnoceny rozhodčím známkou-výborně. V roce 2015 došlo k přemístění hřiště na pozemky města, kde došlo k vybudování nového cvičiště za podpory města, sponzorů a členů ZKO Hoštka. Díky zahájení činnosti nového cvičiště v r. 2016 ZKO Hoštka rozšířila své aktivity (výcvik psů, činnosti pro děti) o pravidelné zkoušky ČKS ČR 2x za rok, výcvikové víkendy, Dog trekking 1x za rok.

## Nové spolky

**Spolek za rozvoj obce Malešov** pečuje o vzhled obce a věnuje se dětem. Spolek **Hoštecké kočky** se stará o regulaci počtu toulavých koček ve městě, jejich odchyt, kastraci u veterinářů, následnou péči a léčení. Spolek **Hoštecká nota** vznikl v r. 2020 a sdružuje aktivní hráče a zájemce o hudbu. **Občanská iniciativa ve Velešicích** pečuje o rozvoj komunitního života také ve spolupráci s ČSŽ.

Ve městě dále působí **jezdci motokrosu**, kteří provozují areál na Malešově, **střelecký oddíl z Roudnice n. L.**, který provozuje hošteckou střelnici a **amatérský lední hokej a oddíl pro florball, který se věnuje především dětem. V tělocvičně a na hřištích školy probíhají sportovní aktivity mládeže i dospělých.**

## Možnosti turistiky a cykloturistiky

Okolí našeho města nabízí široké možnosti turistického poznávání. U vlakového nádraží v Hoštce začíná modře značená turistická trasa přes Roudnici n. L. na horu Říp, která je napojena na rozvětvenou síť značených turistických cest. Turisticky přitažlivá oblast Polabí zasahuje přímo do katastru obce. V těsné blízkosti jsou hranice velmi atraktivních chráněných krajinných území Českého středohoří, Úštěcka, Kokořínska a Liběchovska. V blízkosti jsou tři historicky významná města Roudnice n. L., Litoměřice a Mělník. Velmi dobré spojení do Prahy je veřejnou dopravou a díky blízkosti dálnice D8 i soukromými prostředky. Okolí našeho města, zejména v severozápadním a v severovýchodním směru, kde navazuje na východní část Českého středohoří a Kokořínska, je svojí krásnou krajinou turisticky velmi atraktivní. Hustá síť silnic třetí třídy s nepatrným automobilovým provozem, která je dále propojena dobrými lesními a polními cestami, vytváří ideální podmínky pro rekreační cyklistiku. V okolí prochází několik již značených páteřních cyklotras. Labská cyklostezka dnes vede z Prahy až na státní hranice, kde navazuje na cyklotrasy v Německu. Z Hoštky se po deseti kilometrech napojíme na tuto cyklostezku u Roudnice n. L. Ve spolupráci se značkovači KČT a spolkem KČT ve Štětí byla vyznačena turistická trasa Štětí - Labská vyhlídka - Hoštka a následně další Hoštka - Bílé stráně nad Štětím - Mariánská kaple nad Stračím. Město zainvestovalo do cykloturistického průvodce Na kole i pěšky Severozápadními Čechami, kde je vyznačena cykloturistická trasa Hoštka - Roudnice n. L. - Říp - Bechlín - a přes Štětí zpět.

## Jezdecký sport

V rámci soukromé iniciativy bylo na pozemcích bývalého Ježkova Mlýna realizováno zařízení pro milovníky koní včetně stájí s názvem Ježkův mlýn. Tato iniciativa se neustále rozvíjí a byla zde postavena speciální dráha pro Extreme trial závody. V Evropě je pouze několik takových drah pro mezinárodní závody. Do osady Ježkův mlýn přijíždí známé osobnosti, které se současně podílí na dobré propagaci Hoštky.

## Zajímavosti

Nemovitosti v Hoštce vlastní **rodinná firma Novito**, která se specializuje na realizaci náročných výrobků z porcelánu. A to od jednotlivých kusů přes malé série až po několikatisícové zakázky. Například pro světoznámou francouzskou firmu "Louis Vuitton" vyrobili 3000 porcelánových objektů, které jsou instalovány v interiéru jejich obchodního domu v Paříži. Firma úzce spolupracovala s výtvarníkem a designérem Bořkem Šípkem. V okolí domu jsou instalována zajímavá umělecká díla.

Nemovitosti v Hoštce vlastní také **Shalom Tomáš Neuman** česko-americký umělec, který se narodil v roce 1947 v Praze. Shalom Neuman, mistr kreslíř a malíř, sochař a truhlář, filozof a futurista, posunul hranice výtvarného umění „Fusion Art“. Vložil do něj zvuky, světla a pohyb. Vznikla tak umělecká díla stvořená z obyčejných předmětů, krásná a provokativní, posvátná a rouhavá zároveň. Příležitostně vyučuje na amerických uměleckých vysokých školách a jeho žena Karen je profesorkou na Fashion Institute of Technology. V nemovitostech je budována galerie výtvarného umění.

## Památky

**Městské centrum** vytváří kompaktní zástavba kolem historického náměstí a kostela svatého Otmara. Mezi domy lemujícími náměstí je několik domů památkového a kulturně historického významu.

**Kostel sv. Otmara** svou mohutnou kostelní věží tvoří nepřehlédnutelnou dominantu města. Založen byl jako románský na konci 12. stol., goticky byl přestaven na konci 15. stol. Dnešní barokní podoba je výsledkem přestavby z let 1703 – 1712.

**Kaple Nanebevzetí Panny Marie** byla do dnešní barokní podoby přestavěna ze zchátralé kaple v roce 1756.

**Sloup nejsvětější trojice**, který je barokní dominantou hlavního náměstí, připomíná velký požár v roce 1735. Na stavbě sloupu pracovali kamenické dílny z Úštěku a Bíliny. Autorem soch je litoměřický sochař Mathias Tollinger. Restaurátorské práce proběhly v roce 2018 nákladem téměř 1 milion Kč. Sloup je zapsanou historickou památkou.

**Kostel sv. Jiří na Malešově**, dominanta viditelná v dalekém okolí, se nachází ve velmi zchátralém neudržovaném stavu. Provizorně opravená střecha poněkud odvrátila hrozící zřícení. Založení kostela lze datovat do 11. – 12. století. V současné době je tato památka v soukromých rukách se záměrem vybudování galerie umění.

**Kostel sv. Antonína Paduánského ve Velešicích** byl postaven v roce 1773. Kaple byla obnovena v roce 1877. Obnova, při které byla provedena i rekonstrukce výzdoby interiéru, byla započata v roce 2004 a poslední byla dokončena v letech 2014 - 2016.

**Kašna na náměstí**, se sochou sv. Jana Nepomuckého. Socha byla přemístěna z bývalého mostu přes Obrtku.

## 6. Životní prostředí

### Výroky

Koeficient ekologické stability vyjadřuje poměr mezi přírodně stabilními plochami (jako jsou lesy, zahrady atd.) a plochami zastavěnými či intenzivně zemědělsky obdělávanými (tzv. nestabilními). Vyšší hodnota koeficientu obecně značí příznivější stav, hodnota vyšší než 1 znamená vyváženou (stabilní) krajinu. V

obci Hoštka dosahuje koeficient hodnoty 0,21.

**Orná půda zaujímá 72,44% plochy, lesy tvoří 6,15% plochy.**

**Hustota zalidnění obce je 93,02 obyv./km<sup>2</sup>.**

Zdroj: ČSÚ

## **Životní prostředí, péče o vzhled města**

Stav životního prostředí doznal během 90. let značných pozitivních změn. Na počátku tohoto období působily nejvýraznějším negativním vlivem velké zdroje emisí do ovzduší a odpadních vod do řeky Labe. Jednalo zejména o znečištění způsobované provozem velkých chemických a elektrárenských podniků v poměrně širokém okolí. V průběhu devadesátých let investovaly všechny podniky do odstranění ekologické zátěže a značnými finančními prostředky tak snížily emise tak, že jejich vliv na ovzduší v Hoštce je zanedbatelný. Výrazně se zlepšila též čistota vody v Labi.

V našem městě bylo však nejvíce zhoršujícím činitelem ovzduší používání lokálních topenišť na tuhá paliva. Plynofikace, která byla v Hoštce a v Kochovicích provedena v roce 1994 tento problém téměř odstranila. V místních částech Malešov a Velešice problém lokálního znečišťování ovzduší stále přetrvává.

V celém ORP Litoměřice se vyskytuje nízké, až střední radonové riziko.

## **Dodržování environmentálních pravidel**

Zastupitelstvo města se snaží důsledně dodržovat zásady ochrany životního prostředí, přesvědčovat občany o nezbytnosti jejich dodržování a vhodným způsobem je motivovat. S výukou se začíná již v MŠ a ZŠ a od roku 2015 vedení města přispívá a aktivně se účastní propagace třídění odpadů v domácnostech. V roce 2015 byla zpracována nová Obecně závazná vyhláška týkající se nakládání s komunálními odpady. Město likviduje občas vznikající černé skládky.

## **Třídění odpadů, využití sběrného dvora**

Nový moderní sběrný dvůr je v provozu od roku 2015 a byl přemístěn ze soukromém pozemku. Ve Sběrném dvoře odpadů mohou občané bezplatně odevzdat veškerý tříděný odpad jako elektrospotřebiče a nebezpečný odpad, objemný odpad, pneumatiky a další odpad včetně odpadu stavebního. Nebezpečný odpad je odebírán a rovněž bezplatně svážen dvakrát ročně z našich obcí mimo sběrný dvůr specializovanou firmou. V Hoštce a místních částech Kochovice, Velešice a Malešov je odkládání tříděného odpadu umožněno do kontejnerů na tříděný odpad, kde mohou občané odevzdat tříděný odpad: sklo, papír, plasty a nápojové kartony, kovy a jedlé oleje. Síť těchto stanovišť je již dostatečně zahuštěná s přijatelnou docházkovou vzdáleností. Biologicky rozložitelný odpad se dá odevzdat ve sběrném dvoře a město v roce 2018 zakoupilo s dotací 210 kompostérů, tři kontejnery na textil a mobilní štěpkovač. Kompostéry byly bezplatně zapůjčeny občanům a město tímto krokem podporuje snahy o předcházení vzniku BIO opadu a jeho likvidaci na 35 km vzdálené kompostárně. Ti občané, kteří chtějí mít maximální pohodlí, si mohou objednat a zaplatit nádobu 240 l na svoz BIO odpadu každých 14 dní. V roce 2015 byl zaveden 2x ročně pravidelný svoz objemného odpadu z místních částí Malešov a Velešice. Sběr papíru a PET lahví je realizován také v ZŠ Hoštka.

## **Údržba zeleně**

Veřejná prostranství s keři a stromy v celém katastru města činí velké nároky na údržbu. Pracovní skupina městského úřadu udržuje mimo jiné zelené plochy, parky, sportoviště a dětská hřiště, hřbitovy,

okolí místních komunikací, cest a stezek. Zapojení se občanů do úklidu a údržby bezprostředního okolí svých domů je spíše výjimkou.

## **Zkrášlení vzhledu města**

Na zlepšení vzhledu města bylo od roku 1989 vynaloženo mnoho úsilí a finančních prostředků. K motivaci občanů jsou využívány i finanční příspěvky na opravu fasád soukromých domů. Stále více obyvatel chápe, jak je důležité mít kolem sebe čisté a hezky upravené prostředí a zapojují se do tohoto nikdy nekončícího projektu. Cílem vedení města a obyvatel, kterým na městě a místních částech záleží, je mít krásné a upravené město.

## **Rekonstrukce veřejné zeleně.**

V Hoštce je realizována systematická obnova zeleně v celém katastru města obce. Jsou odstraňovány nebezpečné, při silném větru pádem hrozící, přerostlé nebo přestárlé stromy. Pro obnovu a doplnění zeleně je realizován projekt komplexního řešení parkových úprav. Je zpracován projekt revitalizace parku před ZŠ, revitalizace náměstí a dalších míst se žádostí o dotaci. V Hoštce a okolí bylo vysázeno téměř 20 ha lesů, které je třeba udržovat a dosazovat. Dnes je v majetku města celkem 49 ha lesů. V roce 2019 byla pokácena nebezpečná alej stromů k vlakovému nádraží a také vysázeno 18 nových již vzrostlých stromů. Bylo vysázeno stromořadí k vyhlídce na Malešově. Probíhá každoroční sázení stromů žáky 1. a 9. třídy ZŠ v různých částech města a obnova zeleně.

## **7. Správa města**

**Městský úřad sídlí v budově Radnice na náměstí Svobody č.p. 2, 411 72 Hoštka.**

### **Řízení a správa po volbách v roce 2018.**

**Uvolněný starosta: Milan Konfršt, neuvolněná místostarostka: Mgr. Ilona Stieranková**

**Členové Rady města: Jiřina Bláhová, Irena Nádvorníková a Ing. Eva Vorobelová**

**Další zastupitelé města zvolení v roce 2018: Vlasta Fryčová, Jakub Hranička, PhDr. Gabriela Hrušková, Milan Chvalina, Radek Novák, Ing. Ivo Perna, Mgr. Radovan Rieger, Ing. Josef Šenfeld, Radek Šotola, Martin Španko**

Zaměstnanci úřadu: matrikářka - Hana Baková, účetní - Vendula Poblová, asistentka starosty - Jana Doležalová, stavební technik - Aleš Müller Dis, úředník dotace a majetek - Martin Janeček, asistentka stavebního technika - Kamila Štáfová. Město dále zaměstnává vedoucího a čtyři členy technické čety. Město navíc zaměstnává 4 - 6 lidí vedených v evidenci úřadu práce.

Osadní výbor pracuje v místní části Malešov ve složení: Předsedkyně - Jaroslava Lochmanová ml., členové Jan Januška, Mgr. Jan Klimunda.

Město Hoštka se přihlásilo k programu Czech point, který umožňuje od roku 2008 pracovníkům MěÚ zajišťovat pro občany výpis z rejstříku trestů, z registru nemovitostí, z obchodního rejstříku a výpis ze živnostenského rejstříku.

V souladu s programem MV jsou tyto služby neustále rozšiřovány.

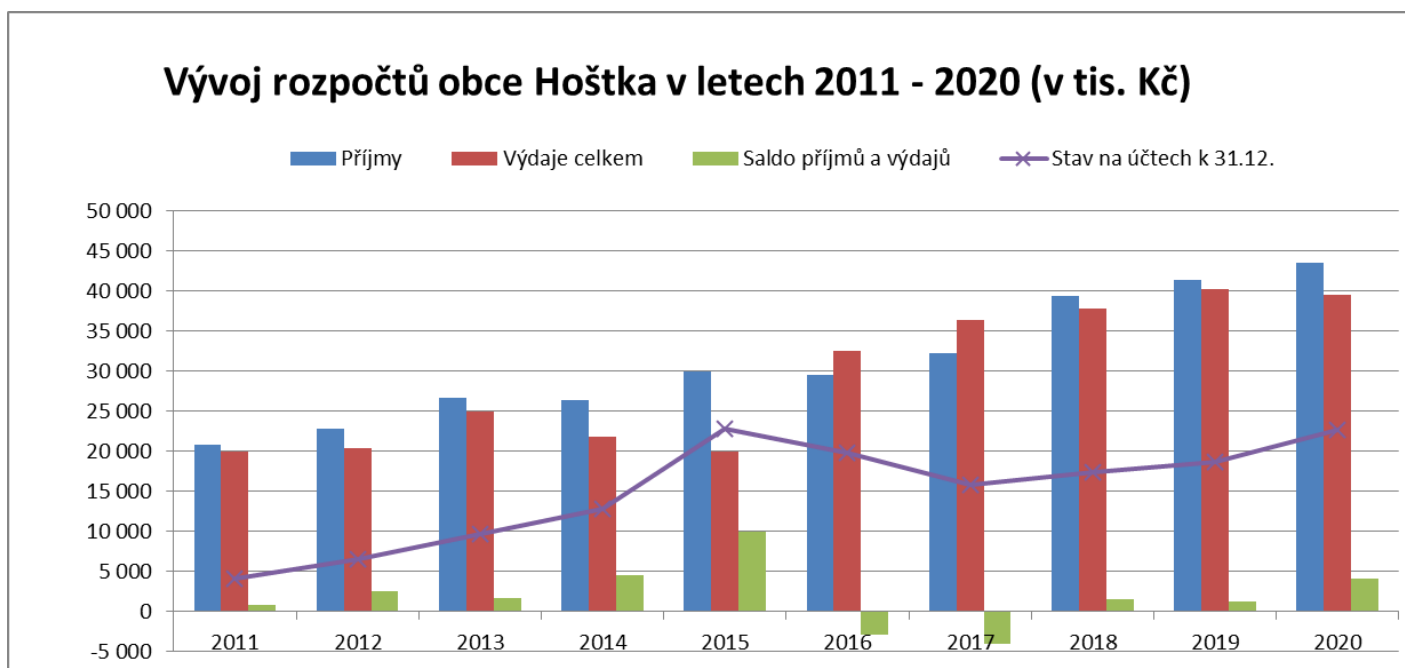
## Majetek města

Město Hoštka vlastní **196,7 ha pozemků v celkové hodnotě 31.699.552,13 Kč.**

Z celkové výměry pozemků je 67,5 ha orné půdy, 48,8 ha lesních porostů, 17,8 ha trvalých travních porostů a 53,8 ha pozemků vedených jako ostatní plocha.

Hmotný majetek města (bez pohledávek a závazků) má k 31.12.2015 hodnotu **270.215.738,70 Kč.**

Vývoj rozpočtů obce Hoštka v letech 2011 - 2020 (v tis. Kč)										
	2011	2012	2013	2014	2015	2016	2017	2018	2019	2020
Daňové příjmy	13 601	14 169	18 342	19 557	19 948	22 000	23 703	27 047	28 666	26 971
Nedaňové příjmy	3 959	5 751	5 343	5 314	5 965	5 437	5 748	6 441	6 297	6 269
Kapitálové příjmy	873	79	178	617	581	677	943	1 403	2 725	2 897
Neinvestiční přijaté dotace	1 615	1 565	1 209	866	980	1 096	1 837	2 480	2 610	3 376
Investiční přijaté dotace	716	1 250	1 565	0	2 381	231	0	1 927	1 100	3 985
<b>Příjmy</b>	<b>20 764</b>	<b>22 813</b>	<b>26 637</b>	<b>26 354</b>	<b>29 855</b>	<b>29 441</b>	<b>32 230</b>	<b>39 297</b>	<b>41 398</b>	<b>43 498</b>
Běžné výdaje	14 227	16 516	16 699	16 632	15 701	20 658	28 236	26 892	30 765	28 525
Kapitálové výdaje	5 756	3 796	8 280	5 178	4 177	11 775	8 042	10 898	9 462	10 955
<b>Výdaje celkem</b>	<b>19 983</b>	<b>20 312</b>	<b>24 979</b>	<b>21 810</b>	<b>19 878</b>	<b>32 433</b>	<b>36 278</b>	<b>37 790</b>	<b>40 227</b>	<b>39 480</b>
Saldo příjmů a výdajů	781	2 501	1 658	4 544	9 977	-2 992	-4 047	1 508	1 171	4 018
Podíl kapitálových výdajů	28,81%	18,69%	33,15%	23,74%	21,01%	36,31%	22,17%	28,84%	23,52%	27,75%
Podíl běžných výdajů na celkových příjmech	68,52%	72,40%	62,69%	63,11%	52,59%	70,17%	87,61%	68,43%	74,31%	65,58%
<b>Stav na účtech k 31.12.</b>	<b>4 004</b>	<b>6 560</b>	<b>9 656</b>	<b>12 784</b>	<b>22 746</b>	<b>19 773</b>	<b>15 833</b>	<b>17 309</b>	<b>18 620</b>	<b>22 591</b>



Pramen: MěÚ

## A.2 Východiska pro návrhovou část

**Výsledky dotazníkového šetření průměrná účast 10,8 % oslovených občanů starších 15 -ti let.**

Dotazníkové šetření 2020			
	<i>Hoštka</i>		
Dotazníkové šetření	<i>Kochovice</i>	<i>Malešov</i>	<i>Velešice</i>
doručeno dotazníků	1203	116	50
odpovědělo občanů	123	18	8
to je procent	<b>10,2%</b>	<b>15,5%</b>	<b>16,0%</b>
<b>1. Jak se Vám v obci žije?</b>			
velmi a spíše dobře	<b>80%</b>	<b>94%</b>	<b>76%</b>
ani dobře ani špatně	17%	6%	24%
špatně	3%	0%	0%
<b>5. Zhodnoťte obec z hlediska uvedených podmínek</b>			
<b>Bydlení</b>			
kladné odpovědi	<b>97%</b>	<b>100%</b>	<b>100%</b>
záporné odpovědi	3%	0%	0%
<b>Školství</b>			
kladné odpovědi	<b>70%</b>	<b>85%</b>	<b>75%</b>
záporné odpovědi	22%	15%	0%
<b>Zdravotnictví</b>			
kladné odpovědi	35%	46%	<b>75%</b>
záporné odpovědi	<b>53%</b>	<b>54%</b>	25%
<b>Veřejná doprava</b>			
kladné odpovědi	<b>68%</b>	<b>58%</b>	25%
záporné odpovědi	20%	42%	<b>51%</b>
<b>Kultura a společenský život</b>			
kladné odpovědi	<b>79%</b>	43%	<b>72%</b>
záporné odpovědi	12%	<b>50%</b>	14%
<b>Sportovní vyžití</b>			
kladné odpovědi	<b>85%</b>	<b>62%</b>	<b>63%</b>
záporné odpovědi	5%	23%	13%

<b>Životní prostředí</b>			
kladné odpovědi	<b>84%</b>	<b>87%</b>	<b>60%</b>
záporné odpovědi	16%	13%	40%
<b>Péče obce o své prostředí</b>			
kladné odpovědi	<b>79%</b>	<b>56%</b>	<b>75%</b>
záporné odpovědi	20%	44%	0%
<b>Podmínky pro podnikání</b>			
kladné odpovědi	<b>38%</b>	38%	<b>75%</b>
záporné odpovědi	8%	<b>46%</b>	0%
<b>Rozvoj obce</b>			
kladné odpovědi	<b>83%</b>	46%	<b>57%</b>
záporné odpovědi	14%	<b>54%</b>	43%
<b>Informovanost o dění v obci</b>			
kladné odpovědi	<b>87%</b>	<b>94%</b>	<b>57%</b>
záporné odpovědi	10%	6%	43%
<b>6. Mezilidské vztahy v obci považujete za:</b>			
velmi a docela dobré	<b>53%</b>	<b>95%</b>	<b>50%</b>
ne moc dobré, špatné	41%	5%	50%
<b>7. Mají obyvatelé obce dostatek příležitostí ke vzájemným společenským kontaktům?</b>			
rozhodně a spíše ano	<b>75%</b>	<b>44%</b>	<b>38%</b>
spíše a rozhodně ne	13%	39%	63%
<b>9. Jste ochotni udělat něco pro rozvoj své obce?</b>			
ano	<b>64%</b>	<b>73%</b>	<b>63%</b>
ne	22%	0%	13%
<b>10. Jak by se měla obec dále rozvíjet?</b>			
zůstat stejně velká	<b>66%</b>	<b>47%</b>	<b>86%</b>
postupně růst	11%	7%	0%
plochy pro výstavbu	13%	7%	0%



**Dotazníkové šetření 2020**

**2. Co se vám na Vaší obci nejvíce líbí?**

	<i>Hoštka Kochovice</i>	<i>Malešov</i>	<i>Velešice</i>
klidný život	<b>23%</b>	<b>36%</b>	<b>23%</b>
dobré mezilidské vztahy	3%	7%	8%
příznivé životní prostředí	<b>12%</b>	<b>12%</b>	0%
blízkost přírody	<b>22%</b>	<b>21%</b>	<b>46%</b>
dostupnost pracovních příležitostí	4%	10%	8%
dobrá dopravní dostupnost	9%	7%	<b>15%</b>
kulturní a společenský život	7%	0%	0%
sportovní vyžití	7%	0%	0%
vzhled obce	<b>12%</b>	7%	0%

**3. Co se Vám na Vaší obci nelíbí?**

špatné vztahy mezi lidmi	<b>16%</b>	9%	0%
nezájem lidí o obec	<b>16%</b>	<b>18%</b>	<b>45%</b>
málo kvalitní životní prostředí	4%	0%	0%
nedostatek pracovních příležitostí	9%	<b>16%</b>	0%
nedostatek obchodů a služeb	11%	<b>16%</b>	<b>27%</b>
nedostatečný kulturní život	3%	13%	<b>9%</b>
špatná dostupnost lékaře	<b>17%</b>	<b>16%</b>	<b>9%</b>
nevyhovující veřejná doprava	8%	4%	<b>9%</b>
nedostatečná bytová výstavba	4%	0%	0%
nepořádek v obci	14%	9%	0%
špatné podmínky pro podnikání	0%	0%	0%

**11. Představte si, že můžete rozhodnout o využití obecních**

zlepšení podmínek pro podnikání	3%	9%	0%
podpora bytové výstavby	<b>14%</b>	9%	9%
častější spoje veřejné dopravy	7%	5%	13%
zřízení dalších provozoven obchodu a služeb	<b>13%</b>	12%	<b>22%</b>
rekonstrukce místních komunikací	<b>13%</b>	<b>14%</b>	<b>22%</b>
péče o městský mobiliář	7%	0%	<b>17%</b>
podpora kulturních, společenských a sportovních aktivit	<b>13%</b>	<b>26%</b>	<b>17%</b>
péče o veřejnou zeleň a prostředí v obci	<b>21%</b>	<b>16%</b>	0%
opravy památek v obci	9%	9%	0%

## SWOT analýza

### Silné stránky

- **Cykloturistika**

Vzdálenost od Labské cyklostezky č.2 Praha - Drážďany je 6 km do Hněvic a 12 km do Roudnice n.L.

- **Ochrana majetku**

V Malešově sídlí Sbor dobrovolných hasičů s Jednotkou požární ochrany V.

- **Vnější vztahy a vazby**

Město je členem Svazu měst a obcí, Severočeského sdružení obcí, MAS Podřipsko, Sdružení místních samospráv a Sdružení obcí pro nakládání s odpady.

- **Územní plán**

Nový územní plán schválen v roce 2020.

- **Ubytování**

Hotel U Lišky má ubytovací kapacitu 100 lůžek. Společnost Ježkův mlýn kapacita 30 lůžek.

- **Nové spolky**

Tenisový spolek, Hoštecké kočky - regulace počtu koček, hudební spolek Hoštecká nota, Spolek za rozvoj obce Malešov.

- **Územní plán**

V roce 2020 byl schválen zastupitelstvem města nový Územní plán.

- **Péče o životní prostředí**

Údržba a rozšiřování zeleně, dosazování lesů, zadržování vody v krajině a protierozní opatření.

- **Občanská iniciativa**

Občanská iniciativa ve Velešicích pečuje o rozvoj komunitního života také ve spolupráci s ČSŽ.

- **Zájmové spolky**

Celkem deset fungujících zájmových spolků a občanská iniciativa ve Velešicích rozvíjející komunitní život.

- **Další vybavení**

Dětská hřiště ve všech místních částech, Malešov - plocha pro požární sport.

- **Sportovní vybavení**

Tenisové kurty, fotbalové hřiště, dvě víceúčelová hřiště, skateboard hřiště, pétanque, venkovní šachy, work out a cvičící stroje.

- **Majetek města**

Celkový majetek města činí 300 milionů Kč. Město vlastní 197 ha pozemků.

- **Bydlení**

Nově připravované parcely nejsou v záplavovém území. Bydlení je obyvateli ceněno pro klidný život a blízkost přírody a pro dobré mezilidské vztahy.

- **Spolková činnost**

Pracující spolky: Hoštecké děti, Kynologové, předškolní centrum Mája, Myslivecký spolek, TJ Sokol kopaná, Český svaz žen, střelecký spolek, florball.

- **Třídění odpadů**

Možnost třídění odpadů ve všech místních částech. Dostatečně zahuštěná síť stanovišť k odkládání tříděného odpadu.

- **Informovanost obyvatel**

Místní rozhlas, zpravodajský a informační kanál v KTV i na internetu, aplikace Mobilního rozhlasu. Veřejná knihovna s internetem.

- **Základní škola**

Kapacita ZŠ je 240 žáků. ZŠ je nadstandardně vybavena a má plně kvalifikovaný učitelský sbor. Velmi dobré výsledky při přijímacích zkouškách žáků.

- **Mateřská škola**

Kapacita MŠ je po rekonstrukci 75 žáků.

- **Podnikatelské subjekty**

V obcích máme 347 evidovaných podnikatelských subjektů.

- **Doprava**

Dopravní obslužnost autobusovou i železniční dopravou. Vzdálenost na dálnici D8 je 16 km, letiště Václava Havla 65 km.

- **Životní prostředí**

Plynofikace Hořtky a Kochovic. Bezplatný sběrný dvůr a podpora třídění odpadů. Příjemné prostředí

ve všech obcích. Údržba a rozšiřování zeleně.

- **Bytová situace**

V majetku města je 94 bytů.

- **Infrastruktura**

V Hoštce a Kochovicích vodovodní a kanalizační síť, plynofikace a kabelová TV. Ve všech částech městský rozhlas.

- **Počet obyvatel**

Počet obyvatel stále mírně roste. Vyšší podíl dětí do 14 let a nižší seniorů 65+, index stáří nižší o 30% ve srovnání s ORP a ČR.

- **Dopravní dostupnost**

Dopravní dostupnost do Ústí n. L., Mělníka a Litoměřic vlakem i autobusem. Do Prahy, Roudnice n. L. a Úštěku autobusem nebo kombinovaně.

- **Památky Hoštky**

Sloup Nejsvětější trojice, kostel sv. Otmara, městský kostel Nanebevzetí Panny Marie, kašna se sochou sv. Jana Nepomuckého, busta Josefa II.

- **Vzdělanostní struktura**

SŠ vzdělání bez maturity má 36,8%, SŠ s maturitou 25,9% a VŠ vzdělání 7,8% což je celkem 70,5% dospělé populace podle dat z r. 2011.

- **Zajímavosti ve městě**

Sportovní centrum, koňský ranč Ježkův mlýn, Labská vyhlídka, vinné sklípky, odpočinková zóna rybníku Podpěrák.

- **Senioři**

Funkční Dům s pečovatelskou službou, terénní pečovatelská služba a sociální pracovník na částečný úvazek. Nová služba Senior doprava.

- **Klimatické podmínky**

V letních měsících slunečné, teplé a suché počasí. Kopec Sovice a Hoštka jsou ve srážkovém stínu.

- **Památka Velešic**

Kaple sv. Antonína Paduánského.

- **Prostředí**

Možnost celosezónního využívání. Potenciál přírodního prostředí a blízkost přírody.

- **Zajímavosti v okolí**

Hora Říp, Sovice, Kokořínsko, Národní olympijské centrum v Račicích, Terezín, Budyně n.O, Libochovice, Úštěk, Roudnice n. L., Mělník a Litoměřice.

- **Sběrný dvůr**

Od roku 2015 nový sběrný dvůr a ukládání všech odpadů ve sběrném dvoře zdarma.

- **Rozpočty**

Město plánuje schodkové rozpočty, ve skutečnosti jsou přebytkové. Dochází ke kumulaci finančních prostředků pro větší investiční akce.

- **Městský úřad**

Poloha MěÚ v centru města.

- **Turistika**

Turistické trasy vedou z Hoštky na Podřipsko do Roudnice n.L. a Říp na Kokořínsko, Liběchovsko.

## Slabé stránky

- **Občanské soužití**

Stoupající vandalismus a negativní jevy ve městě. Zapojení kontaktního centra ČČK Litoměřice pro řešení prevence a závislostí.

- **Bezpečnost**

Ve městě chybí služby městské policie, příp. jiné pořádkové služby pro prevenci kriminality a negativních jevů.

- **Věci veřejné**  
Malý zájem obyvatel o dění ve městě, neúčast na zasedání Zastupitelstva města a programu rozvoje. Dlouhodobě malá účast v anketách k fungování města.
- **Finanční gramotnost**  
Velká skupina obyvatel nemá ani zákl. povědomí o finančních záležitostech. Příjmy vs. vydání, spotřební půjčky, ost. půjčky, úvěry a jejich splácení.
- **Vzhled obcí**  
Dlouhodobě neobývané, zanedbané a chátrající domy soukromých vlastníků.
- **Nezaměstnanost**  
I přes pandemii Covid-19 byl podíl uchazečů o zaměstnání 3,4% k 31. 12. 2020. Pokles z 8% v roce 2014.
- **Vzdělanostní struktura**  
Bez vzdělání nebo základní vzdělání má 24 % dospělé populace. Neochota této skupiny se dále vzdělávat nebo získat pracovní kvalifikaci.
- **Spolková činnost**  
Nedostatek dobrovolníků pro zajištění činnosti spolků a práci v orgánech spolků.
- **Zaměstnanost**  
Nedostatek kvalifikovaných pracovníků.
- **Doprava**  
Vysoká dopravní zátěž silnice II/261 z důvodu umístění skladů FlexFol, zásobování dřevem papírny Mondi a pily LabeWood ve Štětí.
- **Prostředí**  
Nevhodné klimatické podmínky a nedostatek sportovních příležitostí pro zimní dovolenou. Špatná kvalita přírodních rekreačních vodních ploch.
- **Bydlení**  
Nejsou ucelené pozemky ve vlastnictví města pro vybudování sítí a výstavbu rodinných domů.
- **Infrastruktura**  
Malešov a Velešice chybějící plynofikace, kanalizace a kabelová TV.
- **Obyvatelé**  
Nedostatečná profesní vzdělanost u 24% obyvatel a nedostatek pracovních příležitostí pro tuto skupinu lidí.
- **Městský úřad - vybavení**  
Nedokončená elektronizace agend MěÚ.
- **Senioři**  
Podíl seniorů ve společnosti roste. Nedostatek vhodných ubytovacích kapacit pro seniory. Město přiděluje obecní byty v 1. NP seniorům.
- **Turistické aktivity**  
Chybějící atrakce spojené s koupáním, koupání je možné ve Štětí, Roudnici n.L. a Litoměřicích.
- **Městský úřad - budova**  
Budova úřadu z 2. poloviny 18. století vyžaduje postupné rekonstrukce.
- **Životní prostředí**  
Malý zájem značné části obyvatel o údržbu a úpravu svého nejbližšího okolí. Občas vznikající černé skládky ve městě a okolí.

## Příležitosti

- **Podnikání**  
Podpora drobného podnikání a vytváření podmínek. Orientace podnikatelských subjektů na sektor služeb.
- **Spolková činnost**  
Vyšší podpora spolkové činnosti a vytvoření zázemí pro další spolkovou činnost.

- **Obyvatelstvo**  
Příprava nových stavebních parcel a další příchod mladých lidí a rodin s dětmi do města.
- **Poloha města**  
Větší využití polohy města k turistickým aktivitám.
- **Meziobecní spolupráce**  
Rozšíření a prohloubení meziobecní spolupráce po stránce bezpečnosti, rozvoje turistiky, školství a životního prostředí.
- **Turistika**  
Propojení cyklostezkami s okolními lokalitami, označení cykloturistických a turistických cest.

## Hrozby

- **Bydlení**  
Nedostatečná výstavba rodinných případně bytových domů.
- **Zaměstnanost**  
Nedostatek pracovních míst pro skupinu lidí se základním vzděláním a bez vzdělání.
- **Obyvatelstvo**  
Stárnutí populace a pokles obyvatel v produktivním věku. Odchod perspektivních věkových skupin 18-30 let pro nedostatek možností zaměstnání a bydlení.
- **Občanské soužití**  
Stoupající vandalismus a negativní jevy ve městě. Služby prevence kriminality a negativních jevů zajišťuje K-Centrum ČČK Litoměřice.
- **Samospráva**  
Neustále stoupající administrativní zátěž ze starny státních orgánů.

## B. NÁVRHOVÁ ČÁST

---

### B.1 Strategická vize

#### Vize města Hořtky:

V rámci zajištění návaznosti na předchozí Program rozvoje města Hořtky a vzhledem k výsledkům provedené analýzy, výsledkům ankety mezi obyvateli a také vzhledem k výstupům činnosti pracovní skupiny zůstává základní dlouhodobá vize města shodná s předchozím vydáním programu rozvoje města. Lišit se budou opatření a aktivity. Dlouhodobá vize zachycuje představu o budoucnosti obce, jak se bude obec měnit a rozvíjet. Strategická vize obce je definována zejména na základě výsledků a závěrů předchozích bodů analytické části a také na základě jednání pracovní skupiny.




**Město Hořtka bude úspěšné, prosperující sídlo přitažlivé pro své občany, pro podnikatele i návštěvníky. Město úhledně upravené, čisté, představující se jako atraktivní lokalita pro spokojené a klidné bydlení s bohatou nabídkou sportovních a společenských aktivit. Město urbanisticky harmonické, se zřetelem na ochranu životního prostředí, se spolehlivě fungující technickou infrastrukturou a vstřícnou veřejnou správou. Město, ve kterém jsou občané spokojeni a žijí ve svém městě rádi. Společnou snahou občanů, zaměstnanců a starosty, Rady a Zastupitelstva města je udržitelný rozvoj všech našich místních částí, školství, lékařských a sociálních služeb, sportovního, kulturního a společenského života, zhodnocování majetku města, rozvoj bydlení, zvýšení bezpečnosti v našich obcích, podpora turistického ruchu, ochrana a rozvoj životního prostředí. K udržitelnému rozvoji má napomoci postupné navýšení počtu obyvatel na 2 000 obyvatel zajištěním dalších ploch pro výstavbu rodinných a případně bytových domů.**

Maximální přiblížení k vizi bude zajišťováno realizací tohoto krátkodobého Programu rozvoje města Hořtky na roky 2021 - 2024. V následující kapitole jsou stanoveny cíle, opatření a aktivity pro jednotlivé oblasti rozvoje města a jejich priority.

**PRO je úzce spjat s rozpočtem města na jednotlivé roky a jeho aktualizace probíhá na základě schváleného rozpočtu nebo rozpočtového opatření. Rozpis rozpočtu města uvádí podrobný výčet jak na straně příjmů, tak i na straně běžných i kapitálových výdajů a do PRO se promítnou pouze významnější investiční akce, akce pro zhodnocení majetku města a prosazující veřejný zájem.**






Přehled plánovaných opatření a aktivit slouží Radě města jako podklad pro sestavení každoročního rozpočtu. Výdaje související s PRO obvykle činí cca 1/3 celkových výdajů města. Zařazení jednotlivých aktivit do PRO souvisí s jejich významem pro město a jeho obyvatele a s celkovým nastavením a kondicí rozpočtu města. Rozpočet města s aktivitami PRO je předložen k projednání a schválení do Zastupitelstva města. V posledním roce platnosti stávajícího PRO (2020) bude sloužit také pro vypracování komplexního zhodnocení stávajícího PRO a jako podklad pro jeho aktualizaci.

## B.2 Cíle, opatření a aktivity

 Vysoká důležitost
  Střední důležitost
  Nízká důležitost





### Cíl : „1. Komunikace a prostředí Městského úřadu.”

Zahrnuje rozšíření informovanosti občanů a služeb města. Zlepšení pracovního prostředí zaměstnanců a příchozích občanů.

Opatření : „Informovanost občanů.” Zahrnuje investice pro zlepšení informovanosti obyvatel.	Od - do	Odpovědnost	Náklady (tis. Kč)	Zdroj financování
 „Elektronická úřední deska, Mobilní rozhlas” K dosažení cíle je potřeba nákup Elektronické úřední desky a rozšíření Mobilního rozhlasu.	2021 - 2022	město	400	Vlastní
Opatření : „Elektronizace agend MěÚ.” Zahrnuje investice do elektronizace agend, elektronických formulářů, systému zadávání a údržby dat.	Od - do	Odpovědnost	Náklady (tis. Kč)	Zdroj financování
 „Zahrnuje SW vybavení a modernizaci HW vybavení.” Některé agendy včetně pasportů komunikací, dopravního značení, hrobových míst, pozemků a dalšího majetku města jsou ještě v papírové podobě.	2021 - 2024	město	300	Vlastní
Opatření : „Modernizace vybavení MěÚ” Zahrnuje využívání nových technologií pro komunikaci uvnitř i vně MěÚ včetně zlepšení technického zázemí pro jednání orgánů města.	Od - do	Odpovědnost	Náklady (tis. Kč)	Zdroj financování
 „Zlepšení pracovního prostředí MěÚ.” Rekonstrukce zasedací místnosti a kanceláře starosty.	2022 - 2024	město	300	Vlastní
 „Rozšíření prostor a zázemí MěÚ” Začlenění dvou bývalých bytů, nové sociální zázemí, jednací místnost.	2022 - 2024	město	1500	Vlastní
Opatření : „Rekonstrukce MěÚ, začlenění a rekonstrukce nových prostor.” Zahrnuje investice pro postupnou celkovou rekonstrukci Radnice a přilehlých prostor.	Od - do	Odpovědnost	Náklady (tis. Kč)	Zdroj financování
 „Celková postupná rekonstrukce MěÚ, instalace, rozvody, podlahy.” Budova je z 2. pol. 19. století. Je nutné vyměnit instalace, rozvody a podlahy uvnitř i vně budovy.	2021 - 2024	město	15000	Vlastní + externí

### Cíl : „2. Školní a předškolní vzdělávání”

Zahrnuje rozvoj kvality předškolního a školního vzdělávání ve škole i mimo ní.

Opatření : „Rozvoj školství” Zahrnuje aktivity ke zlepšení vyučovacího prostředí, větrání a rekuperaci tepla, fotovoltaickou elektrárnou..	Od - do	Odpovědnost	Náklady (tis. Kč)	Zdroj financování
 „FVE, větrání a rekuperace tepla 1. etapa” Výstavba fotovoltaické elektrárny, větrání tělocvična.	2021 - 2022	město + škola	3000	Vlastní
 „Větrání a rekuperace tepla 2. etapa” Větrání a rekuperace tepla základní škola.	2022 - 2023	Obec + škola	2000	Vlastní
 „Větrání a rekuperace tepla 3. etapa” Větrání a rekuperace tepla mateřská škola.	2023 - 2024	město + škola	2000	Vlastní + externí
 „Rekonstrukce kabinetů vyučujících” Zlepšení pracovního prostředí vyučujících.	2021 - 2023	město + škola	500	Vlastní

<b>Opatření : „Rozvoj předškolního, školního a mimoškolního vzdělávání“</b>					
Zahrnuje aktivity a investice k udržení předškolního a mimoškolního vzdělávání mimo budovu školy.		Od - do	Odpovědnost	Náklady (tis. Kč)	Zdroj financování
🔴	„Dětské hřiště MŠ“ Nové herní prvky.	2021 - 2023	město + škola	500	Vlastní + externí
—	„Dopravní hřiště“ Vzdělávání chování na pozemních komunikacích.	2022 - 2024	město + škola	300	Vlastní
🟢	„Sociální zázemí Centru Mája“ Vybudování zázemí centra předškolního vzdělávání.	2023 - 2024	město	1000	Vlastní + externí

<b>Opatření : „Revitalizace zeleně“</b>					
Zahrnuje zeď okolo školy, výměnu a osazení nových herních prvků		Od - do	Odpovědnost	Náklady (tis. Kč)	Zdroj financování
—	„Revitalizace parku před školou“ Nové osazení parku před školou.	2022 - 2023	město + škola	1500	Vlastní + externí
🟢	„Zeď a hřiště MŠ“ Výsadba nových dřevin na hřišti MŠ.	2022 - 2023	město + škola	100	Vlastní

### Cíl : „3. Majetek města, rozvoj bydlení, služby ve městě.“

Zhodnocování majetku města, údržba a modernizace byt. fondu města, přípravu pro výstavbu RD, nákup pozemků a dalších nemovitostí, udržitelnost služeb.

<b>Opatření : „Bytové domy a byty v majetku města.“</b>					
Opravy, zateplení, změna způsobu vytápění, zlepšení prostředí v okolí bytových domů.		Od - do	Odpovědnost	Náklady (tis. Kč)	Zdroj financování
🔴	„Zateplení byt. domu č.p. 101 Malešov“ Zateplení domu a změna vytápění.	2021 - 2022	město	2000	Vlastní + externí
🔴	„Zateplení domu č.p. 92 Malešov“ Zateplení domu a změna vytápění.	2021 - 2022	město	1200	Vlastní + externí
🔴	„Zateplení domu č.p. 41 Velešice“ Zateplení domu a změna vytápění.	-	město	2000	Vlastní + externí
—	„Úprava okolí bytových domů.“ Dosázení zeleně v okolí bytových domů, zhotovení stání pro nádoby na komunální odpad.	2021 - 2024	město	300	Vlastní
—	„Udržitelnost a modernizace bytového fondu“ Výměny zdrojů vytápění, dálkových vodoměrů, opravy a rekonstrukce rozvodů el. energie, vody a odpadů.	2021 - 2022	město	5000	Vlastní + externí

<b>Opatření : „Budovy a ostatní nemovitosti v majetku města.“</b>					
Zahrnuje údržbu budov, nebytových prostor, zlepšení vzhledu a okolí budov, nákup nemovitostí.		Od - do	Odpovědnost	Náklady (tis. Kč)	Zdroj financování
🟢	„Řadové garáže nad Lindovým dvorem“ Výstavba garáží jako protihlukové stěny železnice.	2022 - 2022	město	2000	Vlastní + externí
—	„Dostavba komunikace Lindův dvůr.“ Dostavba komunikace k novým RD.	2022 - 2024	město	800	Vlastní
—	„Dům č.p. 6 Malešov“ Oprava krovů, střechy, sálu domu na návsi včetně místa pro setkávání občanů.	2016 - 2020	město + hašiči	1500	Vlastní + externí
🔴	„Nákup zemědělské usedlosti č.p. 114 Malešov“ Nákup hosp. objektu včetně dvoupatřížního domu na návsi Malešova.	2021 - 2022	město	2000	Vlastní + externí







— „Nové povrchy ulice Lužická, K vinici“ Položení nových povrchů komunikací.	2022 - 2023	město	2000	Vlastní + externí
<b>Opatření : „Individuální výstavba - lokalita Nad Ježkovým mlýnem.“</b> Zahrnuje přípravu pozemků včetně jejich zasilování.				
⬆️ „Příprava a zasilování pozemků pro individuální výstavbu.“ Přípravou pozemků pro individuální výstavbu podpoříme další růst počtu obyvatel, dostatek dětí do MŠ a ZŠ a rozvoj služeb.	2021 - 2022	město + 2. investor	5000	Vlastní + externí
<b>Opatření : „Individuální výstavba - lokalita Na výsluní“</b> Zahrnuje vyhotovení zastavovací studie, přípravu pozemků včetně jejich zasilování.				
— „Příprava a zasilování pozemků pro individuální výstavbu.“ Přípravou pozemků pro individuální výstavbu podpoříme další růst počtu obyvatel, dostatek dětí do MŠ a ZŠ a rozvoj služeb.	2023 - 2024	město	5000	Vlastní + externí
<b>Opatření : „Individuální výstavba - Velešice“</b> Zahrnuje vyhotovení zastavovací studie, přípravu pozemků včetně jejich zasilování místní část Velešice.				
— „Příprava a zasilování pozemků pro individuální výstavbu Velešice.“ Přípravou pozemků pro individuální výstavbu podpoříme další růst počtu obyvatel, dostatek dětí do MŠ a ZŠ a rozvoj služeb.	2022 - 2024	město	3000	Vlastní + externí
<b>Opatření : „Údržba a modernizace města a místních částí.“</b> Zahrnuje akce ke zlepšení vzhledu města.				
⬆️ „Oprava 5 ks mostků“ Mostky v různě špatném technickém stavu.	2021 - 2024	město	2000	Vlastní
— „Opravy místních komunikací“ Zahrnuje opravy povrchu a nové povrchy komunikací ulice Kolonka, Lužická, K vinici, Pod nádražím.	2021 - 2024	město	6300	Vlastní + externí
<b>Opatření : „Komunální služby“</b> Nákup nového vybavení pro údržbu města.				
⬆️ „Zametací stroj a vysavač listí“ Nákup nového zametacího stroje a vysavače listí.	2021 - 2022	město	2400	Vlastní + externí
— „Dopravní vozidlo“ Dopravní automobil pro komunální služby, spolky a sociální služby.	2021 - 2021	město	800	Vlastní
<b>Opatření : „Hřbitovy a kostely“</b> Opravy a údržba				
— „Hřbitov Hoštka“ Opravy a záchrana starých německých hrobů, úpravy hřbitova, kolumbárium.	2021 - 2024	město	500	Vlastní + externí
— „Hřbitov Malešov“ Opravy a záchrana starých německých hrobů, úpravy hřbitova.	2016 - 2018	město	200	Vlastní
— „Kostel Nanebevzetí Panny Marie“ Nové krovy a střecha kostela.	2022 - 2023	město	2500	Vlastní + externí
<b>Opatření : „Služby ve městě“</b> Zahrnuje aktivity a investice k udržení případně rozšíření lékařských a sociálních služeb ve městě a místních částech.				
⬆️ „Prodejna smíšeného zboží Malešov“ Podpora prodejny smíšeného zboží 60 tis. Kč ročně.	2021 - 2024	město	240	Vlastní
⬆️ „Umístění bankomatu“ Provoz bankomatu bude stát město 180 tis. Kč ročně.	2021 - 2024	město	500	Vlastní

 „Nabíjecí stanice elektromobilů“ Možnost dobíjení elektro dopravních prostředků.	2022 - 2022	město	200	Vlastní
---	-------------	-------	-----	---------

## Cíl : „4. Sportovní, kulturní a spolkový život ve městě.“

Zahrnuje podporu činnosti stávajících spolků a volnočasových aktivit, včetně rozvoje nových, rozvoj kulturních možností.

<b>Opatření : „Podpora stávajících spolků a aktivit.“</b> Pravidelné dotace na činnosti spolků a další aktivity.	Od - do	Odpovědnost	Náklady (tis. Kč)	Zdroj financování
 „Dotace na činnost 10-ti spolků.“ TJ Sokol, Hoštecké děti, Český svaz žen, Kynologové, mateřské Centrum Mája, Myslivci, Hoštecké kočky, Spolek za rozvoj obce Malešov, Dobrovolní hasiči Malešov, Hoštecká Nota.	2021 - 2024	město	2000	Vlastní
 „Kynologický spolek“ Výstavbu nové montované klubovny a zázemí pro kynology v čp. 235.	2021 - 2022	město + kynologové	700	Vlastní
 „Podpora nadaných dětí reprezentujících Hořtku.“ Podpora hudebních, sportovních, zájmových aktivit dětí ze sociálně slabších rodin.	2021 - 2024	město	200	Vlastní + externí
<b>Opatření : „Volnočasové aktivity a kultura.“</b> Zahrnuje ostatní volnočasové aktivity	Od - do	Odpovědnost	Náklady (tis. Kč)	Zdroj financování
 „Areál sportu, volného času a rekreace“ Modernizace a rozšíření vybavení areálu, nové herní prvky, akustika tělocvičny, výměna kotle vytápění, opravy.	2021 - 2024	město	1000	Vlastní + externí
 „Kulturní a vzdělávací aktivity.“ Zahrnuje odpoledne pro seniory, taneční zábavy, koncerty, divadelní představení, školení pro veřejnost.	2021 - 2024	město + kulturní komise	400	Vlastní
 „Víceúčelová nafukovací hala“ Rozšíření sportovní nabídky především v zimních měsících.	2021 - 2024	město	3500	Vlastní + externí
 „Odpočinková zóna u rybníka Podpěrák.“ Rozšíření možností pro aktivní odpočinek.	2021 - 2024	město	250	Vlastní

## Cíl : „5. Památky a podpora turistického ruchu.“

Zahrnuje opatření pro údržbu a obnovu historických památek, zvýšení turistické atraktivnosti a dostupnosti města.

<b>Opatření : „Opravy, obnova památek.“</b> Opravy, obnova památek a sakrálních staveb v krajině.	Od - do	Odpovědnost	Náklady (tis. Kč)	Zdroj financování
 „Památník návěs Malešov“ Restaurování památníku 1. svět války.	2021 - 2024	město	500	Vlastní + externí
 „Rekonstrukce barokní kaple u hřbitova Malešov“ Rekonstrukce barokní kaple.	-	město	700	Vlastní + externí
 „Drobné sakrální stavby v krajině Velešice“ Obnovení dvou křížků nad Velešicemi.	2021 - 2024	město	300	Vlastní + externí
 „Údržba okolí kostelů.“ Údržba kostelů a jejich okolí.	2021 - 2024	město	300	Vlastní
<b>Opatření : „Turistické a cykloturistické trasy.“</b> Údržba cest propojujících okolní katastry.	Od - do	Odpovědnost	Náklady (tis. Kč)	Zdroj financování
 „Údržba a opravy cest do jiných katastrálních území.“	2021 - 2024	město	300	Vlastní

Údržba a opravy cest navazujících na jiná katastrální území.

— „Chodník Hoštka - rybník - Velešice” Projektová dokumentace.	2023 - 2024	město	200	Vlastní + externí
— „Chodník Hoštka - rybník - Velešice” Propojení odpočinkového centra a místní části chodníkem podle komunikace III. třídy.	2023 - 2024	město	3000	Vlastní + externí

## Cíl : „6. Bezpečnost v obcích”

Zahrnuje všechny bezpečnostní prvky sloužící k bezpečnosti a ochraně zdraví a majetku obyvatel a města.

<b>Opatření : „Bezpečnost pro pěší”</b> Zahrnuje zajištění bezpečnosti dětí a dospělých při pohybu ve městě.	Od - do	Odpovědnost	Náklady (tis. Kč)	Zdroj financování
— „Veřejné osvětlení u Sportareálu” Doplnění osvětlení vně Sportareálu.	2021 - 2021	město	200	Vlastní
⬆️ „Chodník podél silnice II/261” Propojení chodníku od světelného přechodu k autobusové zastávce.	2021 - 2022	město	500	Vlastní + externí
— „Chodník podél silnice II/261 - VO” Zvýšení bezpečnosti chodců.	2021 - 2022	město	300	Vlastní
— „Chodník Lužická ulice 1. etapa” Zvýšení bezpečnosti chodců.	2022 - 2023	město	600	Vlastní + externí
— „Chodník Lužická ulice 2. etapa” Zvýšení bezpečnosti chodců.	2023 - 2024	město	600	Vlastní + externí
— „Vybudování lávky od Areálu sportu k tenisovým kurtům” Zvýšení bezpečnosti u Areálu sportu.	2021 - 2022	město	300	Vlastní
— „Veřejné osvětlení ulice Pod nádražím, Kolonka, Hrotovická” Výměna elektrických kabelů a stožárů.	2022 - 2023	město	2000	Vlastní + externí
✅ „Veřejné osvětlení ulice K vinici” Přeložka a doplnění osvětlení k přechodu u ČOV	2022 - 2022	město	1500	Vlastní + externí
— „Světelný přechod u ČOV” Zahrnuje radary na vjezdu do Hoštky a další prvky a aktivity ke snížení rychlosti motoristů v obcích.	2023 - 2024	město	600	Vlastní
— „Údržba a obnova dopravního značení.” Zahrnuje dopravní značení ve všech místních částech.	2021 - 2024	město	500	Vlastní
<b>Opatření : „Bezbariérovost”</b> Zpřístupnění budov a komunikací.	Od - do	Odpovědnost	Náklady (tis. Kč)	Zdroj financování
„Propojovací rampa Malá strana - Pod křížkem” Zvýšení průchodnosti pro kočárky a hendikepované.	2021 - 2023	město	1000	Vlastní
<b>Opatření : „Ochrana majetku a negativní jevy”</b> Zahrnuje opatření k ochraně majetku města a občanů	Od - do	Odpovědnost	Náklady (tis. Kč)	Zdroj financování
— „Rozšíření kamerového systému” Zahrnuje monitorování důležitých míst: Škola, náměstí Svobody, Areál sportu, areál TJ, Malé náměstí, sběrný dvůr.	2022 - 2023	město	200	Vlastní
„Negativní jevy - monitoring, prevence a osvěta” Spolupráce s K-Centrum ČČK Litoměřice, monitoring, prevence a osvěta včetně ZŠ.	2021 - 2024	město	100	Vlastní
⬆️ „Meziobecní spolupráce” Stoupající vandalismus a negativní jevy včetně distribuce a užívání drog ve městě vyžadují prevenci a kontrolu bezpečnostními složkami.	2021 - 2024	město	500	Vlastní

## Cíl : „7. Životní prostředí“

Zahrnuje rozvoj zeleně, zadržování vody v krajině, likvidaci odpadů, obnovu veřejného osvětlení, ochranu a rozvoj životního prostředí.

<b>Opatření : „Likvidace komunálního a tříděného odpadu.“</b> Zahrnuje všechny aktivity k podpoře třídění odpadů.	<b>Od - do</b>	<b>Odpovědnost</b>	<b>Náklady (tis. Kč)</b>	<b>Zdroj financování</b>
🚩 „Nová stanoviště pro tříděný odpad“ Vybudování nového stanoviště pro tříděný odpad Lindův dvůr.	2021 - 2021	město	100	Vlastní
— „Recyklace naskladněných materiálů (štětký kopec, Malešov)“ Třídění, drcení a využití naskladněných materiálů.	2021 - 2024	město	500	Vlastní
🚩 „Kompostéry 2. etapa - předcházení vzniku odpadu“ Nákup dalších 240 ks kompostérů pro občany.	2021 - 2021	město	700	Vlastní + externí
<b>Opatření : „Odvod dešťových a splaškových vod.“</b> Zahrnuje činnosti k modernizaci a rozšíření kanalizace.	<b>Od - do</b>	<b>Odpovědnost</b>	<b>Náklady (tis. Kč)</b>	<b>Zdroj financování</b>
„Odkanalizování Malešov, Velešice - projekt“ Projekt a příprava akce.	2022 - 2022	město	600	Vlastní + externí
🚩 „Splašková kanalizace Malešov“	2023 - 2024	Město	50000	Vlastní + externí
🚩 „Splašková kanalizace Velešice“	2021 - 2024	město	30000	Vlastní + externí
— „Obnova dešťové kanalizace Litoměřická a Ostrovní ulice“ Postupná obnova původních tras dešťových kanalizací, oddělení od splaškové.	2021 - 2024	město	200	Vlastní
— „Nové vpusti a obnova dešťové kanalizace Malešov.“ Vybudování nových kanalizačních vpustí, čištění a obnova původní dešťové kanalizace.	2021 - 2022	město	300	Vlastní
— „Vybudování části dešťové kanalizace Velešice“ Vybudování nové trasy dešťové kanalizace.	2021 - 2024	město	200	Vlastní
<b>Opatření : „Využívání dešťových vod“</b> Zachytávání a využívání dešťových vod.	<b>Od - do</b>	<b>Odpovědnost</b>	<b>Náklady (tis. Kč)</b>	<b>Zdroj financování</b>
— „Využití dešťových vod ZŠ + MŠ - projekt“ Zachycení srážkových vod do stávající jímky a využití ve škole.	2022 - 2023	město	1000	Vlastní + externí
— „Využití dešťových vod ZŠ + MŠ - realizace“ Využití srážkových vod na splachování WC v ZŠ a MŠ.	2023 - 2024	město	3000	Vlastní + externí
— „Využití dešťových vod Sportareál“ Využití srážkových vod na zalévání.	2022 - 2023	město	1000	Vlastní + externí
<b>Opatření : „Zadržování vody v krajině“</b> Úpravami vodních děl se zvýší zadržní vody v krajině.	<b>Od - do</b>	<b>Odpovědnost</b>	<b>Náklady (tis. Kč)</b>	<b>Zdroj financování</b>
— „Obnova vodního díla na úštěckém potoce pod Malešovem.“ Obnovením vodního díla dojde k lepšímu zadržování vody v krajině a možnosti koupání.	2022 - 2024	město	250	Vlastní
— „Zadržování vody - zastavěná část i mimo“ Odvodnění účelových komunikací, poldry, prahy.	2021 - 2024	město	300	Vlastní
<b>Opatření : „Veřejné osvětlení“</b> Výměna a optimalizace osvětlovacích soustav.	<b>Od - do</b>	<b>Odpovědnost</b>	<b>Náklady (tis. Kč)</b>	<b>Zdroj financování</b>
<b>Opatření : „Výsadba a údržba zeleně.“</b> Zahrnuje veřejná prostranství ve městě a v místních částech.	<b>Od - do</b>	<b>Odpovědnost</b>	<b>Náklady (tis. Kč)</b>	<b>Zdroj financování</b>
— „Parkové úpravy obnova zeleně“ Revitalizace parků ve všech místních částech.	2021 - 2024	město	3000	Vlastní + externí

— „Revitalizace náměstí Svobody” Řešení zeleně a parkování,	2022 - 2023	město	1000	Vlastní + externí
⬆ „Stromořadí Malá strana - vinice” Vysázení stromořadí u cesty na vinice.	2021 - 2021	město	300	Vlastní + externí
— „Vysázení nových stromů v okolí Sportareálu” Výsadba nových stromů v okolí sportareálu.	2021 - 2024	město+ povodí Ohře	100	Vlastní + externí
— „Sázení stromů žáky ZŠ” Každoroční sázení stromů žáky ZŠ v Hoštce a místních částech.	2021 - 2024	město	50	Vlastní
— „Údržba a dosazování městských lesů” Zahrnuje městské lesy Karlovka, Malešov a Velešice.	2021 - 2024	město	800	Vlastní
— „Výsadba zeleně nad Kolonkou” Vysázení různých druhů dřevin.	2021 - 2022	město	1000	Vlastní + externí

## Zásobník aktivit

— „Plynová přípojka Velešice”	2024 - 2024	Město	5 000
Z šetření vyplynulo, že 22% ze zúčastněných 16% (2 osoby) postrádají plyn v obci.			

## B.3 Podpora realizace programu

**Základním zdrojem financování rozvojových aktivit jsou vlastní zdroje obce. Předpokládá se využití spolufinancování z veřejných rozpočtů (Ústecký kraj, ministerstva ČR, fondy EU), případně financí podniků a soukromého sektoru. Předpokládané zdroje financování jsou popsány u jednotlivých aktivit (při využití externích prostředků je vždy počítat s určitou spoluúčástí vlastních prostředků). V průběhu naplňování PRO bude docházet k upřesňování informací o možnostech finančních zdrojů podle aktuálních informací a výzev o jednotlivých dotačních titulům.**

PRO obsahuje 7 cílových oblastí, na které navazuje celkem 81 opatření. Část opatření je údržbového charakteru, další investičního a dále jsou zde opatření tzv. průběžná. Průběžnými opatřeními jsou například rozvoj a modernizace bytového fondu, zhodnocování majetku města, údržba a rozvoj veřejné zeleně, zkrášlování vzhledu města, nebo pravidelná podpora místních spolků. PRO obsahuje všechna tato opatření pro získání celkového přehledu o předpokládaném směřování rozvoje města a jeho finanční náročnosti.

Finanční náročnost všech opatření v období 2021 – 2024 je 189 milionů Kč, kdy se počítá 80 mil. Kč na výstavbu kanalizace v Malešově a Velešicích. U takto finančně náročných akcí musíme počítat s externími zdroji. Obecně platí, že v případě nezískání dostatečných externích dotačních zdrojů financování může město realizovat opatření z vlastních zdrojů, což je v případě vysokých nákladů například na výstavbu kanalizace jen obtížně realizovatelné a může dojít k posunutí realizace opatření. Proto je vhodné chybějící finance zajistit pomocí úvěru.

**Způsob realizace PRO. Program rozvoje obce je živým dokumentem, který je nutné revidovat či aktualizovat dle průběhu realizace jeho dílčích aktivit. Podnětem k aktualizaci PRO může být závažná změna vnějších podmínek, naplnění části PRO, či potřeba stanovení nových cílů.** Dílčí revize dokumentu (v průběhu jeho platnosti) budou probíhat v případě potřeby (minimálně však 1x za rok) – úpravy stávajících aktivit, zařazení nových či vyřazení již neaktuálních. Podkladem pro dílčí revize budou aktualizované seznamy aktivit a výstupy monitoringů. Podklady připraví osoba odpovědná za monitoring realizace PRO. Změny budou prováděny přímo do dokumentu, dokument bude v úvodu obsahovat seznam revizí. Aktualizace PRO a jeho změny budou probíhat na základě zastupitelstvem města schváleného rozpočtu nebo rozpočtového opatření. Za aktualizaci PRO je zodpovědný místostarosta města.

**Monitoring realizace PRO.** Naplňování Programu rozvoje obce bude sledovat starosta společně s místostarostou. Zejména budou iniciovat realizaci opatření, aktivit, vyhledávání možných zdrojů financování a projednávání změn. Hodnocení průběžného naplňování PRO, bude provádět Rada města každoročně před koncem kalendářního roku (v době tvorby rozpočtu na další rok) a budou sledovány zejména:

- aktivity naplánované na daný rok – které byly realizovány, které realizovány nebyly
- aktivity naplánované na další rok a jejich finanční náročnost.

Tento přehled bude sloužit Radě města jako podklad pro sestavení ročního rozpočtu a rozpočtového výhledu pro předložení k projednání a schválení do Zastupitelstva města. V posledním roce platnosti stávajícího PRO (2024) bude sloužit také pro vypracování komplexního zhodnocení stávajícího PRO a jako podklad pro jeho aktualizaci.

**Zpracoval: Rada města Hořtky**

## Seznam použitých zkratk

PRO - Program rozvoje obce

JZD - Jednotné zemědělské družstvo

MNV - Místní národní výbor

MMR - Ministerstvo pro místní rozvoj

MŽP - Ministerstvo životního prostředí

MV - Ministerstvo vnitra

ČČK - Český červený kříž

ČOV - Čistírna odpadních vod

MŠ a ZŠ - Mateřská a základní škola

SVS - Severočeská vodárenská společnost

BIO odpad - Biologicky rozložitelný odpad

PET (lahev) - Polyethylentereftalát

DPS - Dům s pečovatelskou službou

ČSŽ - Český svaz žen

MDŽ - Mezinárodní den žen

SDH - Sbor dobrovolných hasičů

JPO V - Jednotka požární ochrany 5

ČMS - Českomoravský svaz

ZKO - Základní kynologická organizace

ČKS - Český kynologický svaz

KČT - Klub českých turistů

ČSÚ - Český statistický úřad

ORP - Obec s rozšířenou působností

MěÚ - Městský úřad

KTV - Kabelová televize

SW a HW - programy a hmatatelné vybavení počítače

MAS - Místní akční skupina

RD - Rodinný dům

SŠ a VŠ - Střední a vysoká škola

EU - Evropská unie

VO - Veřejné osvětlení



