



MINISTERSTVO  
PRO MÍSTNÍ  
ROZVOJ ČR

OBCEPRO  
PROGRAM ROZVOJE OBCE

# PROGRAM ROZVOJE OBCE JANOV NAD NISOU



NA OBDOBÍ LET  
**2021 - 2027**

SCHVALOVACÍ DOLOŽKA Program rozvoje obce schválilo v souladu s § 84, odst. 2, písm. a), zákona č. 128/2000 Sb., v platném znění zastupitelstvo obce Janov nad Nisou. Datum schválení: 10. 12. 2020 Číslo usnesení: 96/2020 Text usnesení: Zastupitelstvo obce schvaluje Program rozvoje obce Janov nad Nisou na období 2021-2027.

# Úvod

---

**Program rozvoje obce** (dále jen „PRO“) je dlouhodobý programový dokument vytyčující záměry obce na období 7 let. Jde tedy o dokument, který se neomezuje pouze na jedno volební období zastupitelstva obce. Jedná se o komplexní programový dokument, který formuluje strategii rozvoje celého území obce, včetně komunity a jejího fungování. Vzniká na základě styku s veřejností, soukromou sférou, občany, podnikateli, majiteli pozemků, odborníky, správou obce a státu.

PRO usiluje o dosažení rovnováhy mezi tím, co občané chtějí a tím, co je dosažitelné. Rovnováhy mezi dalším rozvojem a ochranou stávajících přírodních a kulturních hodnot.

PRO je důležitým nástrojem k upevnění pozice v regionu a posílení její konkurenceschopnosti. Je podkladem pro rozvojové aktivity a územní plánování v obci, ale i v regionu. Přispívá k tomu, aby obec efektivně využívala finanční prostředky jak z vlastního rozpočtu, tak i z vypsání dotačních titulů. Dokument umožní představitelům obce koncepční plánování rozvoje obce.

## **PRO umožní obci:**

- naplňovat dlouhodobé cíle a strategickou vizi obce
- rozhodovat v zastupitelstvu v širším koncepčním rámci
- koordinovat aktivity a zájmy různých subjektů působících v obci
- prosazovat a chránit veřejný zájem
- stanovit priority obce, místních obyvatel, podnikatelských subjektů a následně investičního programu
- posílit sounáležitost mezi lidmi navzájem
- posílit odpovědnost místních obyvatel za další rozvoj obce tak, aby přicházeli s konkrétními návrhy a řešením daného problému

Program rozvoje obce musí vycházet ze sociálně ekonomické analýzy současného stavu, zhodnotit silné a slabé stránky obce, její rozvojové příležitosti a identifikovat existující rizika.

Program rozvoje obce je zpracován dle metodiky garantované Ministerstvem pro místní rozvoj ČR. Kompletní metodiky, včetně dalších nástrojů tvorby programů rozvoje obcí jsou k dispozici na [www.obcepro.cz](http://www.obcepro.cz).

Dokumentem, bezprostředně navazujícím na tento program, by měl být operativní roční plán akcí, určených k realizaci na základě aktuálních možností obce.

# A. ANALYTICKÁ ČÁST

## A.1 Charakteristika obce

### 1. Území

#### Geografická poloha a území

Obec Janov nad Nisou se nachází přibližně ve střední části Libereckého kraje, v okrese a správním obvodu ORP Jablonec nad Nisou. První písemná zmínka o obci se objevuje roku 1645 v liberecké matrice. V současnosti plní obec zejména obytnou a rekreační funkci, která je podmíněna geografickou polohou v Jizerských horách.

#### Tabulka: Základní údaje k 31. 12. 2019

Území	Počet obyvatel	Rozloha (ha)	Počet částí obce	Nadmořská výška (m n. m.)
Janov nad Nisou	1 492	1 471	4	560

Zdroj: ČSÚ, vlastní zpracování

Území Janova nad Nisou se skládá ze čtyř místních částí - dříve samostatných osad: Janov nad Nisou, Loučná, Hraničná a Hrabětice.

Na katastrální území obce navazují sousední obce - Bedřichov, Liberec, Josefův Důl, Lučany nad Nisou a Jablonec nad Nisou.

#### Tabulka: Vzdálenost obslužných středisek - dostupnost po silničních tazích

Území	Vzdálenost v km	Vzdálenost v min.	SO ORP	Kraj	Počet obyv.
Jablonec nad Nisou	6,6	12	Jablonec nad Nisou	Liberecký	45 773
Liberec	12,5	20	Liberec	Liberecký	104 802
Smržovka	10,7	17	Tanvald	Liberecký	3 756
Tanvald	16,4	25	Tanvald	Liberecký	6 216
Desná	15,8	27	Tanvald	Liberecký	3 084

Zdroj: ČSÚ, mapy.cz, vlastní zpracování

Polohu obce vzhledem k časoprostorové vzdálenosti obslužných středisek vyššího řádu lze hodnotit velice pozitivně. Obec je umístěna mezi významnými sídly Liberec a Jablonec nad Nisou, kdy je možné aktivně dojíždět do obou z nich.

#### Tabulka: Hustota zalidnění ve srovnání se SO ORP Liberec

Území	Počet obyvatel	Rozloha v km <sup>2</sup>	Hustota zalidnění (počet obyvatel na 1 km <sup>2</sup> )
-------	----------------	---------------------------	--

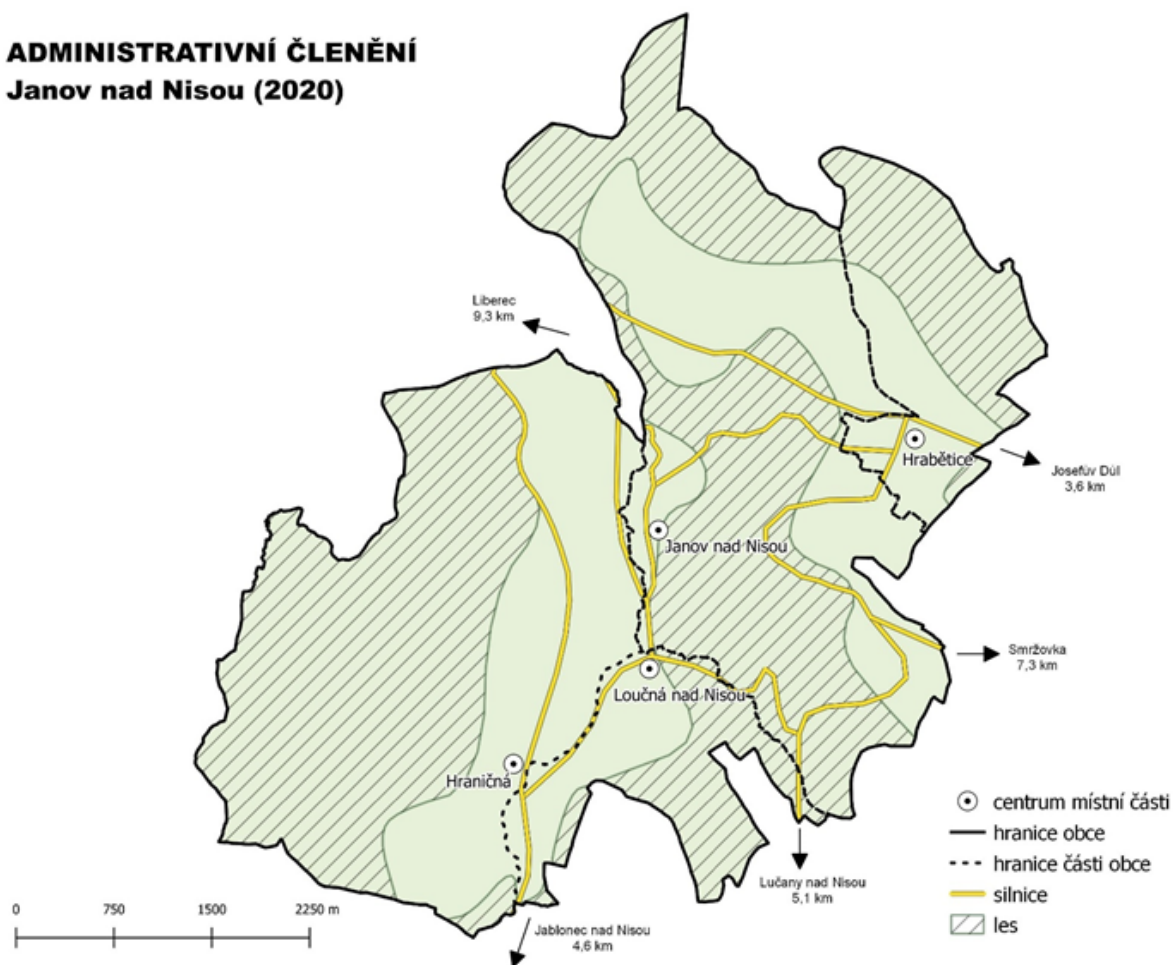
<b>Janov nad Nisou</b>	1 492	14,71	101
<b>SO ORP Jablonec nad Nisou</b>	55 891	142,31	392

Zdroj: ČSÚ, vlastní zpracování

Území obce se rozkládá na ploše 14,71 km<sup>2</sup> a jeho počet obyvatel k 1. 1. 2020 dosahoval 1 492 obyvatel. Hustota zalidnění činí 101 obyvatel na 1 km<sup>2</sup> a je tak oproti hustotě zalidnění SO ORP Jablonec nad Nisou přibližně 4x nižší. Vzhledem ke své rozloze a hustotě zalidnění má obec spíše venkovský ráz. Plynulá zástavba je typická především pro centra jednotlivých částí obce.



### ADMINISTRATIVNÍ ČLENĚNÍ Janov nad Nisou (2020)



Zdroj: ©ArcČR, ARCDATA PRAHA, ZÚ, ČSÚ, 2016; zpracováno v QGIS Albersovo zobrazení

### Tabulka: Využití půdy k 31. 12. 2019

Struktura půdy	Rozloha v ha - absolutní hodnoty		relativní hodnoty v %	
	SO ORP Jablonec nad Nisou	Janov nad Nisou	SO ORP Jablonec nad Nisou	Janov nad Nisou
<b>Celková výměra</b>	14 231	1 471,51	100	100
<b>Zemědělská půda celkem</b>	<b>4 123</b>	<b>454,14</b>	<b>29,0</b>	<b>30,9</b>
Orná půda	692	0,54	4,9	0,0

Chmelnice	---	---	---	---
Vinice	----	---	---	---
Zahrady	458	32,99	<b>3,2</b>	<b>2,2</b>
Ovocné sady	1	---	<b>0,0</b>	---
Trvalé travní porosty	2 971	420,61	<b>20,9</b>	<b>28,6</b>
<b>Nezemědělská půda celkem</b>	<b>10 108</b>	<b>1 017,37</b>	<b>71,0</b>	<b>69,1</b>
Lesní půda	7 800	804,29	<b>54,8</b>	<b>54,7</b>
Vodní plochy	311	9,89	<b>2,2</b>	<b>0,7</b>
Zastavěné plochy a nádvoří	418	26,35	<b>2,9</b>	<b>1,8</b>
Ostatní plochy	1 579	176,85	<b>11,1</b>	<b>12,0</b>

Zdroj: ČSÚ, vlastní zpracování

Strukturu půdy na území obce tvoří z 30,9 % zemědělské půdy a ze 69,1 % půdy nezemědělské. V rámci nezemědělské se primárně jedná o lesní půdu s podílem 54,7 % výměry z celkového půdního fondu. Obcí protéká řeka Bílá Nisa, která spadá do povodí Odry, tomu odpovídá i nadmořská výška obce, přecházející plynule od 500 m n. m. v údolí až po nejvyšší místo – rozhlednu Královku – v 858 m n. m. Celý katastr Janova nad Nisou je součástí CHKO Jizerské hory. Hlavní příčinou možného výraznějšího zvýšení vodní hladiny jsou jak letní přívalové a déletrvající srážky, tak i jarní tání. Klimatické podmínky v obci jsou typické pro horské oblasti a ty s sebou přinášejí vyšší náročnost na údržbu a budování infrastruktury.

## 2. Obyvatelstvo

### Obyvatelstvo

Kapitola představuje stav a vývoj demografických charakteristik – vývoj celkového počtu obyvatelstva, přirozený přírůstek a úbytek, přírůstek stěhováním, věková a vzdělanostní struktura obyvatelstva.

**Tabulka: Vývoj počtu obyvatel celkem a dle pohlaví v absolutních hodnotách k 31. 12. daného roku**

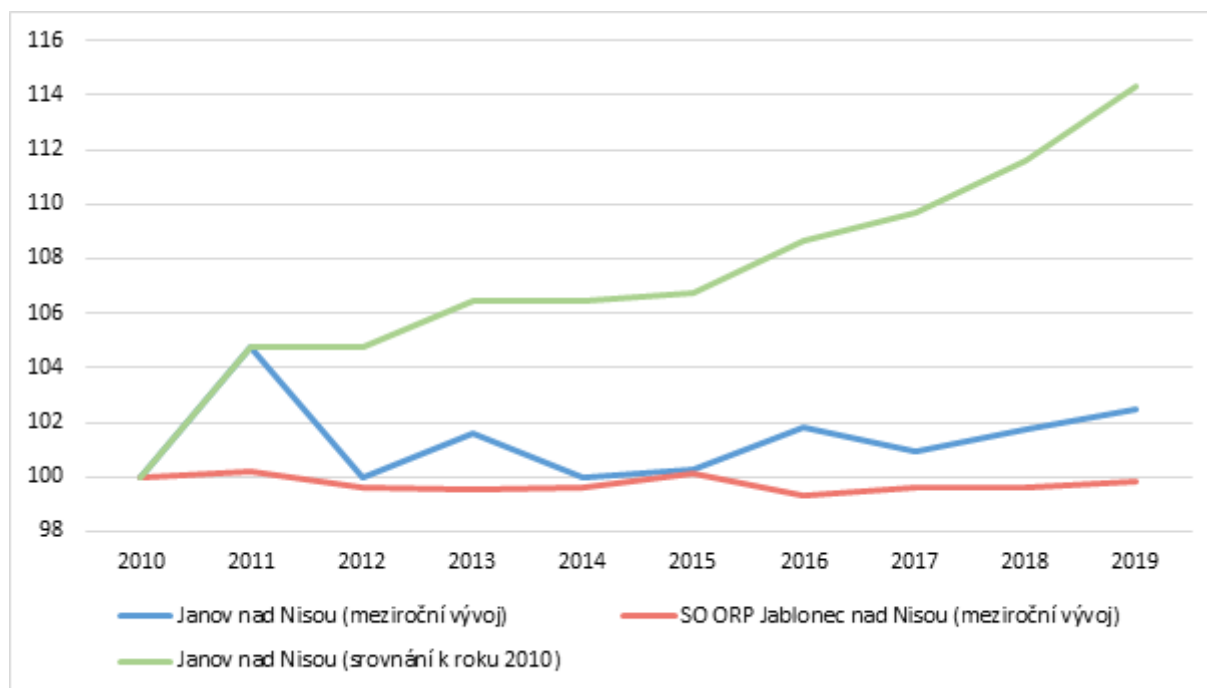
Rok	2010	2011	2012	2013	2014	2015	2016	2017	2018	2019
<b>Celkem</b>	1 305	1 367	1 367	1 389	1 389	1 393	1 418	1 431	1 456	1 492
<b>Muži</b>	671	700	706	725	724	734	747	760	785	798
<b>Ženy</b>	634	667	661	664	665	659	671	671	671	694

Zdroj: ČSÚ, vlastní zpracování

Vývoj celkového počtu obyvatel má ve sledovaném období z let 2010–2019 konstantně narůstající trend, s občasnou stagnací. V průběhu poslední dekády počet obyvatel vzrostl o 187 obyvatel (14 %). Trendy takto vysokého vzrůstu obyvatel mnohdy souvisí s polohou obce vůči blízkému centru, v tomto případě tedy Liberci nebo Jablonci nad Nisou. Obyvatelstvo je přitahováno širší pracovní nabídkou či službami centra, zároveň však jako místo svého bydliště upřednostňují klidnější rurální prostředí.

Následující graf zachycuje meziroční vývoj počtu obyvatel obce ve srovnání se SO ORP Jablonec nad Nisou. Z grafu je patrné, že trend meziročního vývoje obyvatel Janova nad Nisou vykazuje silnější stabilitu růstu obyvatel než SO ORP Jablonec nad Nisou.

**Graf: Srovnání meziročního vývoje počtu obyvatel v %, 2010-2019**

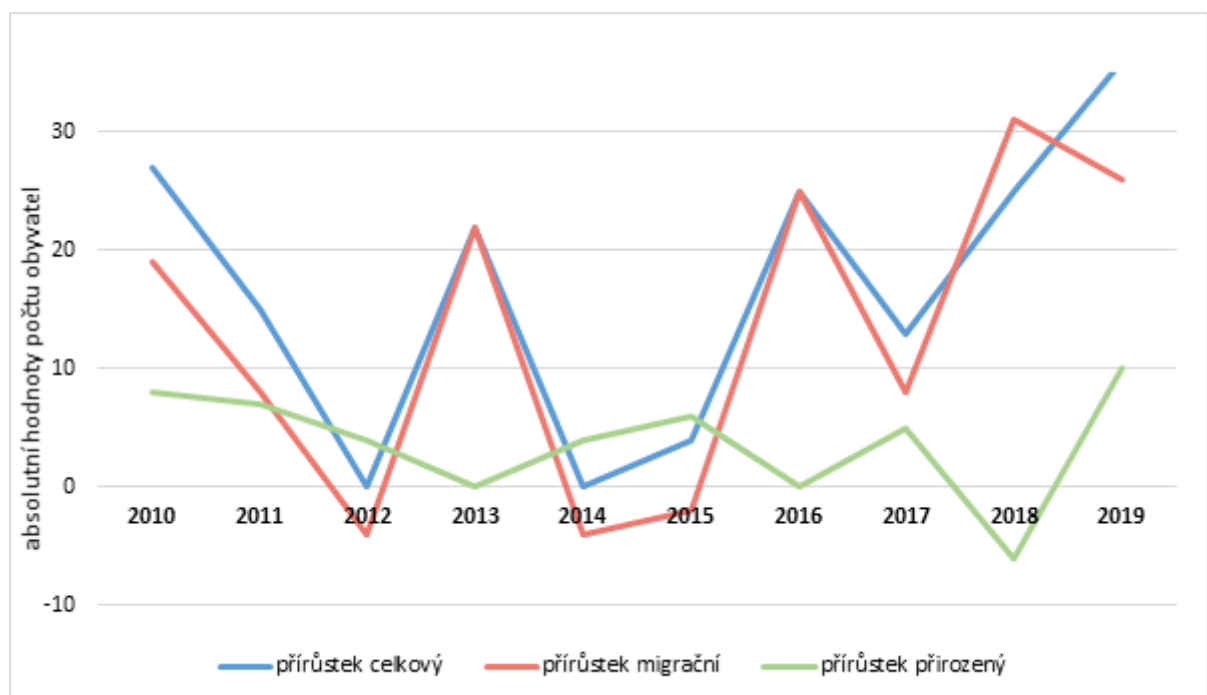


Zdroj: ČSÚ, vlastní zpracování

V grafu je zachycen vývoj celkového počtu obyvatel, který je počítán k výchozímu roku 2010. Výchozí rok je znázorněn hodnotou 100 % a v absolutním vyjádření v případě Janova nad Nisou odpovídá hodnotě 1 305 obyvatel.

Celkový vývoj počtu obyvatel ovlivňují dvě základní složky tohoto ukazatele. První se týká mechanického pohybu obyvatel (vystěhovalí, přistěhovalí) a druhá přirozené změny obyvatel (narození, zemřelí). Tyto dva ukazatelé pak společně představují celkový přírůstek nebo úbytek obyvatelstva.

**Graf: Vývoj a struktura celkového přírůstku obyvatel v absolutních hodnotách, 2010-2019**



Zdroj: ČSÚ, vlastní zpracování

Dominantní složkou, která má vliv na celkový počet obyvatel, jsou migrační přírůstky/úbytky obyvatel. Ve sledovaném období má trend migračního salda výrazný proměnlivý charakter, který je nicméně téměř vždy kladný. Obyvatelstvo stěhující se do obce výrazně převyšuje trend přirozeného přírůstku, který je však pouze v roce 2018 záporný. Průměrně tak celkový počet obyvatel stoupá o 17 obyvatel za rok.

**Tabulka: Přirozený a mechanický pohyb obyvatel mezi roky 2010-2019 v absolutních hodnotách**

Rok	Narození	Zemřelí	Přistěhovalí	Vystěhovalí	Přirozený přírůstek	Přírůstek migrační	Přírůstek celkový	Stav k 31. 12.
2010	18	10	59	40	8	19	27	1 305
2011	15	8	57	49	7	8	15	1 367
2012	12	8	50	54	4	-4	---	1 367
2013	10	10	50	28	---	22	22	1 389
2014	16	12	60	64	4	-4	---	1 389
2015	17	11	54	56	6	-2	4	1 393
2016	15	15	77	52	---	25	25	1 418
2017	10	5	62	54	5	8	13	1 431
2018	12	18	87	56	-6	31	25	1 456
2019	26	16	103	77	10	26	36	1 492

Zdroj: ČSÚ, vlastní zpracování

Přirozený přírůstek je výsledkem procesu rození a vymírání obyvatel. Vývoj přirozeného přírůstku se pohybuje dlouhodobě v kladných hodnotách s výjimkou roku 2018. Na základě trendů v oblasti reprodukčního chování obyvatel Česka nelze předpokládat větší pozitivní výkyvy, spíše se bude jednat o mírný pokles. To stejné již neplatí pro hodnoty zemřelých, u kterých lze očekávat negativní výkyvy zapříčiněné silnými demografickými vlnami poválečných ročníků, které budou mít přímý vliv na záporné hodnoty přirozeného přírůstku.

**Věková struktura obyvatelstva**

Věková struktura je sledována na základních věkových skupin, které jsou svým rozložením ekonomické povahy. Jedná se o složku tzv. předproduktivní 0 až 14 let, produktivní 15 až 64 let a poproduktivní 65 let a více. Pro sledování vývoje jsou použity milníky SLDB 2001, 2011 a aktuálně rok 2019.

**Tabulka: Srovnání vývoje dle produktivních věkových skupin a pohlaví v letech 2001, 2011, 2019**

Sledovaná jednotka	2001			2011			2019		
	0-14	15-64	65+	0-14	15-64	65+	0-14	15-64	65+
Janov nad Nisou	197	820	146	204	956	207	248	974	270
Muži	95	430	55	109	503	88	143	527	128
Ženy	102	390	91	95	453	119	105	447	142
Územní srovnání	0-14	15-64	65+	0-14	15-64	65+	0-14	15-64	65+
Janov nad Nisou (%)	16,9	70,5	12,6	14,9	69,9	15,2	16,6	65,2	18,2

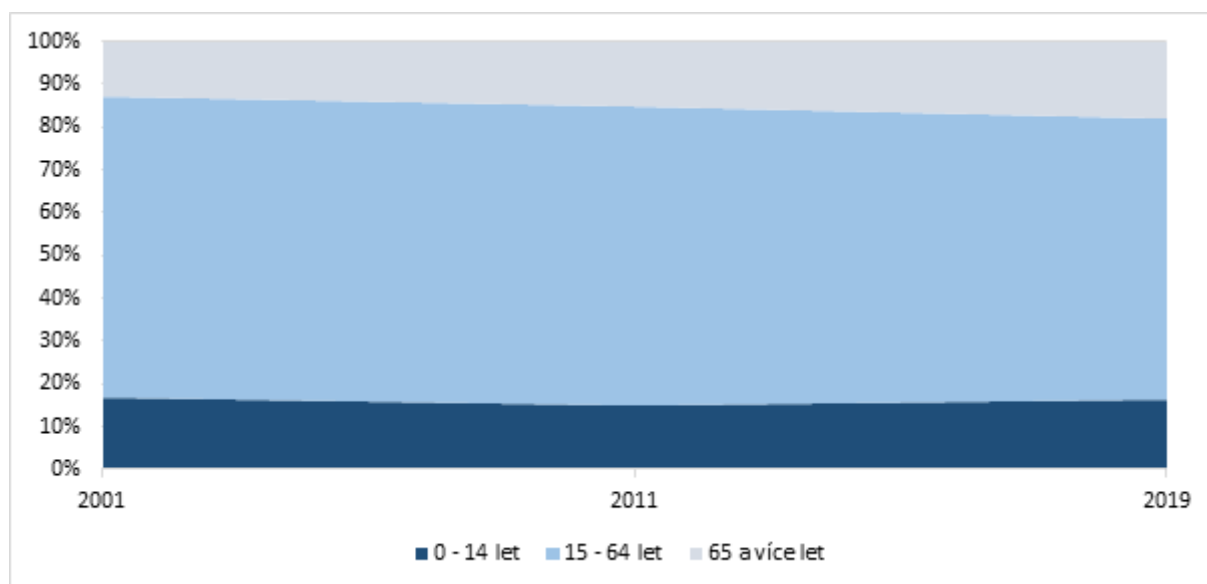
**SO ORP Jablonec nad Nisou (%)**

16,0    71,3    12,7    15,1    69,1    15,7    16,6    63,8    19,6

Zdroj: ČSÚ, vlastní zpracování

Ze srovnání území je patrné, že Janov nad Nisou vykazuje vývoj směřující ke stárnutí obyvatelstva ve věkovém složení 15–64, který je trendově ovšem srovnatelný s územím SO ORP Jablonec nad Nisou. Vývoj předproduktivní složky (0–14 let) v absolutním vyjádření stoupl z hodnot roku 2001 – 197 dětí na 248 dětí v roce 2019 (nárůst o 26 %). Nárůst skupiny do 14 let doprovází také nárůst poproduktivního obyvatelstva, tj. 65 a více let. Oproti roku 2001 vzrostl ze 146 obyvatel na 270 (nárůst o 85 %). Počet obyvatel v produktivní skupině taktéž stoupl od roku 2011 z 820 obyvatel na 974 (nárůst o 19 %). Od roku 2011 do roku 2019 je zaznamenán, oproti ostatním skupinám, menší nárůst této skupiny z důvodu nižší základny ve věkové skupině 0–14 let a postupnému posunu silných povalečných ročníků do skupiny 65+ let.

Vývoj poměrového složení obyvatelstva v ekonomických věkových skupinách zobrazuje následující graf znázorňující přesuny obyvatel mezi skupinami, a to ve prospěch předproduktivního a poproduktivního obyvatelstva. Dochází tak k postupnému ústupu obyvatel v produktivním věku.

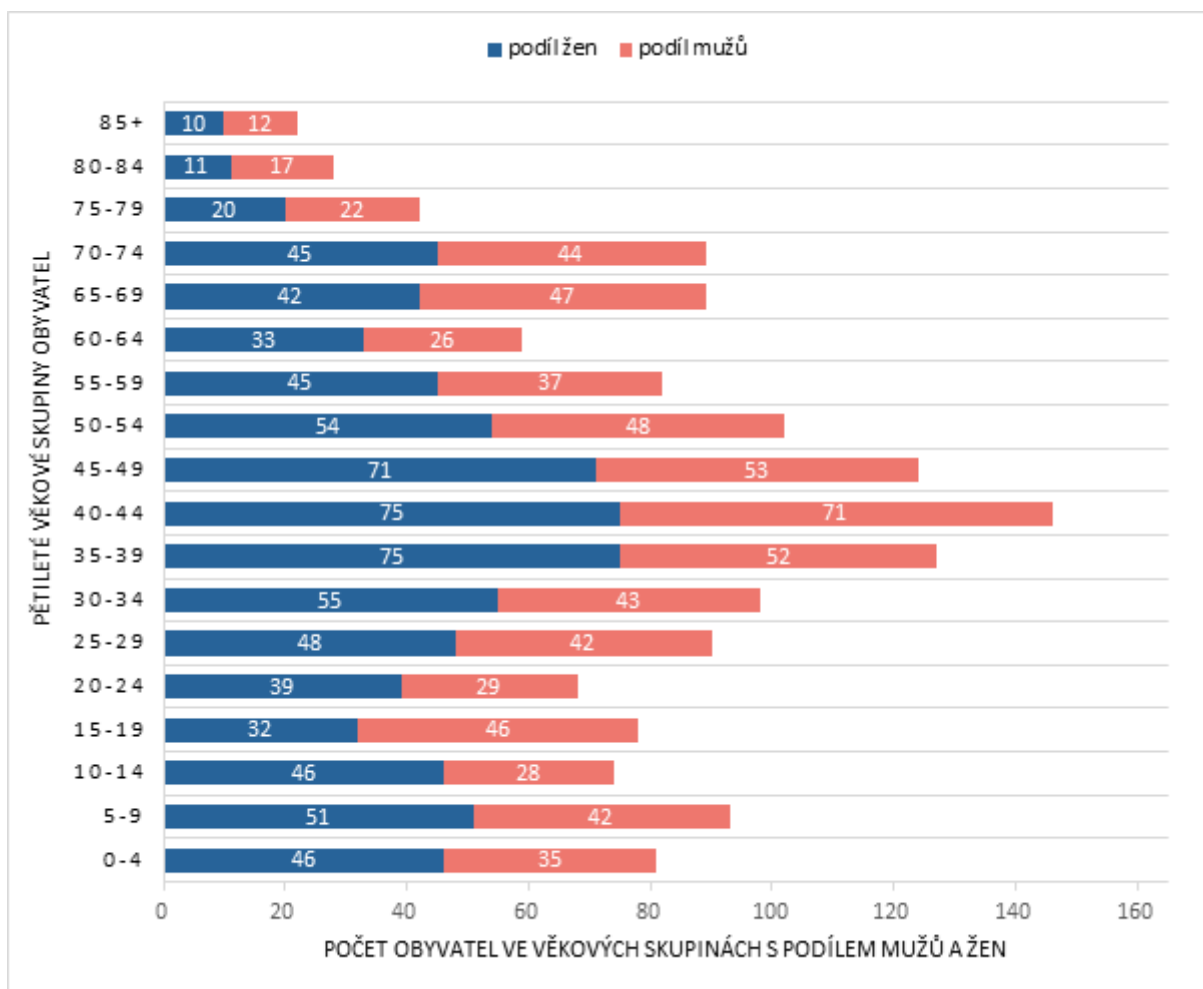
**Graf: Vývoj základních věkových skupin v letech 2001, 2011, 2019**

Zdroj: ČSÚ, vlastní zpracování

Pro rozvojové účely je nezbytné analyzovat věkové skupiny detailněji, a to vzhledem k nutnosti předvídat potřeby obyvatelstva. Průměrný věk obyvatel Janova nad Nisou je 41,8 let (k 31. 12. 2019).

**Graf: Obyvatelé v pětiletých věkových skupinách celkem a dle pohlaví k 31. 12. 2019**





Zdroj: ČSÚ, vlastní zpracování

Obsazení jednotlivých věkových skupin odpovídá republikovému trendu, kdy jsou často dvě nejmladší věkové skupiny k předchozím skupinám obsazeny relativně slabě. Díky migračnímu přírůstku sice dochází k nárůstu mladého obyvatelstva, ten ale stále není dost silný. Další republikový trend je vysoké zastoupení obyvatel ve věku 40–54 let. Tato skupina obyvatel se bude v budoucnu vyznačovat zvýšenou nutností zajištění sociálních potřeb, a to v podstatně větší míře, než je tomu za současného stavu.

Předpokládá se, že v případě pokračování tohoto trendu bude za 20 let věková struktura obyvatelstva charakteristická velice silným zastoupením obyvatel ve věkových skupinách 65 let a více. Věkové kategorie obyvatel do 14 let se budou pohybovat na dlouhodobě ustálených nízkých hodnotách (uvažováno bez silné migrační vlny). Počet obyvatel v produktivním věku bude průběžně klesat.

Charakteru tzv. sociálně vyloučené lokality v Janově nad Nisou částečně odpovídal v minulém období objekt a nejbližší okolí bývalého penzionu a pizzerie U Čerta v blízkosti centra obce. V současnosti objekt slouží jako pracovní ubytovna, která funguje bez zaznamenaných problémů.

## Vzdělanostní struktura

Do vzdělanostní struktury obyvatelstva jsou započítáni obyvatelé starší 15 let.

**Tabulka: Struktura obyvatel podle nejvyššího dokončeného stupně vzdělání v % v roce 2011**

Území	Základní vč. neukončeného	Střední vč. vyučení (bez maturity)	Úplné střední (s maturitou) a vyšší odborné	Vysokoškolské	Bez vzdělání
Janov nad Nisou	22,3	38,3	27,2	11,3	0,4
SO ORP Jablonec nad Nisou	18,5	35,3	34,1	11,5	0,7

Zdroj: ČSÚ – SLDB 2011, vlastní zpracování

Janov nad Nisou dosahuje ve srovnání s širším územím ve vzdělanostní struktuře obyvatelstva srovnatelných hodnot s územím SO ORP Jablonec nad Nisou. Vzhledem k nízké flexibilitě při změnách vývoje na trhu práce lze očekávat problémy zejména u skupiny obyvatel dosahujících základního vzdělání. Nejvyšší podíl obyvatel zahrnuje skupina dosahující středního vzdělání bez maturity.

**Tabulka: Obyvatelé podle nejvyššího dokončeného stupně vzdělání a pohlaví absolutně v roce 2011**

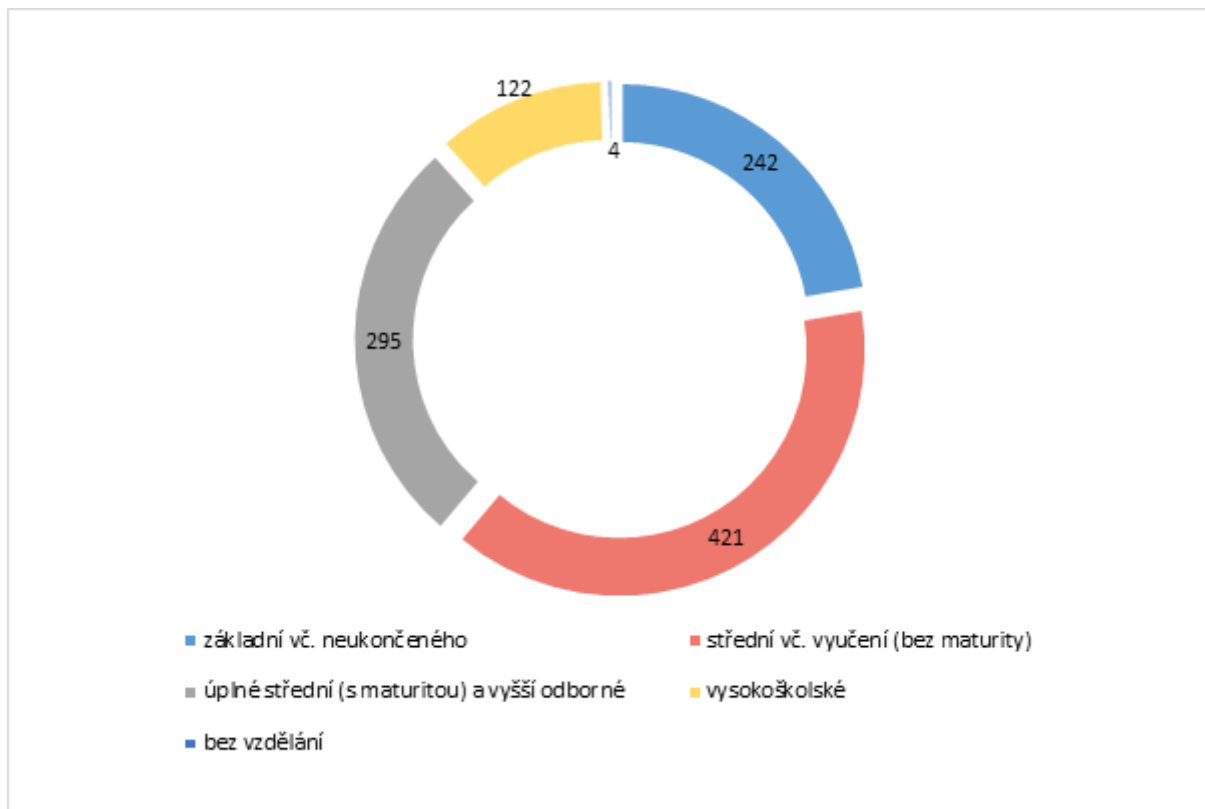
Území	Základní vč. neukončeného	Střední vč. vyučení (bez maturity)	Úplné střední (s maturitou) a vyšší odborné	Vysokoškolské	Bez vzdělání
<b>Celkem</b>	242	421	295	122	4
<b>Muži</b>	89	251	131	57	2
<b>Ženy</b>	153	170	164	65	2
<b>Muži v %</b>	36,8	59,6	44,4	46,7	50
<b>Ženy v %</b>	63,2	40,4	55,6	53,3	50

Zdroj: ČSÚ – SLDB 2011, vlastní zpracování

Z hlediska srovnání mužů a žen, dosahují ženy obecně vzato vyššího ukončeného vzdělání, což je v současnosti trend celého Česka, ale zároveň zřetelně přesahují počet mužů se základním vzděláním.

Vzdělanostní strukturu Janova nad Nisou zachycuje následující graf, ze kterého lze vyčíst absolutní hodnoty reprezentující jednotlivé kategorie.

**Graf: Vzdělanostní struktura obyvatel v roce 2011, absolutní hodnoty**



Zdroj: ČSÚ – SLDB 2011, vlastní zpracování

### 3. Hospodářství

## Hospodářství

V této kapitole jsou analyzovány popisné a vývojové charakteristiky municipální ekonomiky obce Janov nad Nisou. Jedná se o analýzu podnikatelských subjektů, zaměstnanosti, resp. trhu práce a mobility pracovní síly.

**Tabulka: Ekonomické subjekty se sídlem na území obce Janov nad Nisou podle právní formy k 15. 10. 2020**

Janov nad Nisou	Celkem	Státní organizace	Obchodní společnosti	Zahraniční fyzické os.	Fyzické osoby
<b>absolutně</b>	408	1	55	0	352
<b>podíl v %</b>	100	0,3	13,4	0	86,3

Zdroj: ČSÚ, vlastní zpracování

Tabulka zachycuje **registrované** ekonomické subjekty se sídlem v obci, tzn., že zde nemusí jednoznačně působit. Zároveň z dat není možné určit subjekty, které působí v Janově nad Nisou a sídlo mají v jiné obci. Převládající právní formou subjektů je živnostenské podnikání 86,3 % (352 subjektů). Přehled ekonomických subjektů formálně eviduje v Janově nad Nisou celkem 408 subjektů. Celkově struktura ekonomických subjektů dominují fyzické osoby (86,3 % ze všech ekonomických subjektů).

Nejvíce fyzických osob vykazuje aktivitu v oborech – specializované stavební činnosti, stravování a pohostinství a velkoobchod, kromě motorových vozidel. Ze struktury ekonomických subjektů lze

vyvozovat, že tyto tržní segmenty jsou spíše urbánního charakteru. Ostatní sektory můžeme charakterizovat jako spíše obslužné. Významným segmentem v městotvorné části jsou služby spojené s cestovním ruchem (ubytování, stravování, ostatní služby). Podrobný rozpis fyzických osob dle předmětu činnosti je uveden v následující tabulce.

**Tabulka: Podnikající fyzické osoby dle předmětu činnosti, Janov nad Nisou k 15. 10. 2020**

	Fyzické osoby celkem	v tom s neuvedeným počtem	bez zaměstnanců	s 1- 5 zaměstnanci	s šesti a více zaměstnanci
<b>Počet subjektů celkem</b>	<b>352</b>	<b>174</b>	<b>166</b>	<b>10</b>	<b>2</b>
v tom:					
00 Nezařazeno	1			1	
01 Rostlinná a živočišná výroba, myslivost a související činnosti	20	6	13		1
02 Lesnictví a těžba dřeva	3	1		2	
10 Výroba potravinářských výrobků	4			2	1 1
14 Výroba oděvů	6	4		1	1
16 Zpracování dřeva, výroba dřevěných, korkových, proutěných a slaměných výrobků, kromě nábytku	6	4		2	
18 Tisk a rozmnožování nahraných nosičů	1	1			
23 Výroba ostatních nekovových minerálních výrobků	4	4			
25 Výroba kovových konstrukcí a kovodělných výrobků, kromě strojů a zařízení	10	5	4		1
27 Výroba elektrických zařízení	2	1		1	
31 Výroba nábytku	1	1			
32 Ostatní zpracovatelský průmysl	9	4		5	
33 Opravy a instalace strojů a zařízení	8	4		4	
35 Výroba a rozvod elektřiny, plynu, tepla a klimatizovaného vzduchu	4		2	2	
38 Shromažďování, sběr a odstraňování odpadů, úprava odpadů k dalšímu využití	2	2			
41 Výstavba budov	18	8		10	

43	Specializované stavební činnosti	43	23	18	2
45	Velkoobchod, maloobchod a opravy motorových vozidel	7	1	6	
46	Velkoobchod, kromě motorových vozidel	31	18	13	
47	Maloobchod, kromě motorových vozidel	16	11	4	1
49	Pozemní a potrubní doprava	11	4	6	1
55	Ubytování	11	6	5	
56	Stravování a pohostinství	36	16	18	2
58	Vydavatelské činnosti	2	1	1	
62	Činnosti v oblasti informačních technologií	7	2	5	
68	Činnosti v oblasti nemovitostí	4	3	1	
69	Právní a účetnické činnosti	6	3	3	
70	Činnosti vedení podniků; poradenství v oblasti řízení	1		1	
71	Architektonické a inženýrské činnosti; technické zkoušky a analýzy	5	2	3	
72	Výzkum a vývoj	2		2	
73	Reklama a průzkum trhu	7	5	2	
74	Ostatní profesní, vědecké a technické činnosti	20	7	13	
77	Činnosti v oblasti pronájmu a operativního leasingu	4	2	2	
79	Činnosti cestovních agentur, kancelářů a jiné rezervační a související činnosti	4	1	3	
81	Činnosti související se stavbami a úpravou krajiny	2	1	1	
82	Administrativní, kancelářské a jiné podpůrné činnosti pro podnikání	2	1	1	
85	Vzdělávání	6	1	5	
86	Zdravotní péče	1	1		
90	Tvůrčí, umělecké a zábavní činnosti	2	1	1	
93	Sportovní, zábavní a rekreační činnosti	7	4	3	

95	Opravy počítačů a výrobků pro osobní potřebu a převážně pro domácnost	3	3		
96	Poskytování ostatních osobních služeb	8	5	2	1
G	Velkoobchod a maloobchod; opravy a údržba motorových vozidel	5	5		

Zdroj: Individuální výpis z Registru ekonomických subjektů, ČSÚ

Téměř všichni živnostníci (96,6 %) podnikají bez zaměstnanců, nebo své zaměstnance neuvádějí. Celkem **10** podnikatelů zaměstnává do pěti zaměstnanců. **Dva** podnikatelé zaměstnávají šest a více zaměstnanců.

V obci Janov nad Nisou působí se svým sídlem celkem 74 právnických osob. Z těchto osob je evidováno 55 společností, které se věnují výdělečné činnosti. Jedná se o tři veřejně obchodní společnosti, 41 společností s ručením omezeným a dvě obecně prospěšné společnosti. Nakonec je zde devět společenství vlastníků. Pouze 19 podnikajících právnických osob uvádí počet zaměstnanců (2x 25–49 zaměstnanců, 1x 10–19 zaměstnanců a 16x 1–5 zaměstnanců).

V návaznosti na data Českého statistického úřadu ke dni 31. 12. 2019 (novější data nejsou z veřejné databáze k dispozici) lze identifikovat podíl aktivních ekonomických subjektů, tj. ekonomických subjektů se zjištěnou aktivitou. Z celkového počtu podnikajících **právnických osob** v obci Janov nad Nisou vykazuje ekonomickou aktivitu cca 54 % ekonomických subjektů. Z celkového počtu podnikajících **fyzických osob** vykonává ekonomickou činnost cca 58 % osob. Lze tedy konstatovat, že téměř polovina evidovaných ekonomických subjektů je neaktivní.

Největšími zaměstnavateli se sídlem v obci Janov nad Nisou jsou následující podnikatelské subjekty:

**Tabulka: Největší zaměstnavatelé - podnikající právnické osoby se sídlem ve Janov nad Nisou k 15. 10. 2020**

IČO	Název firmy	Zaměření (hlavní ekonomická činnost)	Kategorie počtu zaměstnanců
46711449	VITRUM, s. r. o.	Výroba a zpracování ostatního skla vč. technického	25–49
25035223	Kovocentrum Jiskra s.r.o.	Povrchová úprava a zušlechťování kovů	25–49
61326755	Velký Semerink, s.r.o.	Činnosti cestovních kanceláří	10–19

Zdroj: Individuální výpis z Registru ekonomických subjektů, ČSÚ, vlastní zpracování

**Tabulka: Významní zaměstnavatelé - právnické osoby - veřejný sektor se sídlem v Janově nad Nisou k 15. 10. 2020**

IČO	Název organizace	Kategorie počtu zaměstnanců
72742658	Základní škola a Mateřská škola Janov nad Nisou, příspěvková organizace	25–49
00262358	Obec Janov nad Nisou	10–19

*Zdroj: Individuální výpis z Registru ekonomických subjektů, ČSÚ, vlastní zpracování*

Kompletní výpis z Registru ekonomických subjektů Českého statistického úřadu k 15. 10. 2020 je uveden v příloze Programu rozvoje obce Janov nad Nisou.

## **Cestovní ruch jako oblast ekonomického rozvoje obce**

Následující podkapitola představuje zhodnocení přínosu cestovního ruchu pro obci Janov nad Nisou. Aktivní cestovní ruch může v oblastech s dostatečným potenciálem vést ke zvýšení počtu pracovních míst, příjmů domácností, rozvoji místní infrastruktury, diverzifikaci ekonomických činností, zvyšování státních příjmů či zvýšení zájmu o ochranu památek a životního prostředí.

Vzhledem k značnému množství turistů, kteří se v Janově nad Nisou pohybují, je zde zejména základní infrastruktura pro cestovní ruch dobře rozvinuta. V obci se nachází cca 64 objektů určených pro ubytování turistů (jedná se o různorodá zařízení – hotely, penziony, apartmány, chaty, ubytování v soukromí aj.) s odhadovanou celkovou kapacitou 1 420 lůžek. Řada penzionů poskytuje zároveň i stravovací služby minimálně pro ubytované hosty, často však i pro příchozí návštěvníky. Restaurací s celosezónním provozem (bez ohledu na ubytování hostů) je zde přibližně 15.

Také chataření a chalupaření je v obci velmi rozšířeno – počet rekreačních objektů pro individuální rekreaci je přibližně stejný jako počet trvale obydlených domů.

Doprovodná infrastruktura cestovního ruchu je již rozvinuta o něco méně. Obec je protkána řadou turistických tras, které v centrální části obce vedou většinou po silnicích; směrem ven však přecházejí v lesní cesty nebo málo frekventované místní komunikace – obzvláště směrem do nitra CHKO.

V Hraběticích se nachází lyžařské středisko Severák s 15 sjezdovými tratěmi o délce 100–670 m, obsluhovanými deseti vleky, a prostor dětské školičky s pojízdným kobercovým pásem. V areálu se nachází půjčovna sportovních potřeb, je zde k dispozici lyžařská škola a zázemí pro rodiče s dětmi včetně možnosti hlídání dětí s doprovodným programem. Přímo u sjezdovky je situováno rychlé občerstvení, v okruhu 200 m se potom nachází několik restaurací. Areál je dále skibusem spojen s lyžařskými areály Bedřichov a Tanvaldský Špičák.

V Hraběticích u Kapličky se zároveň nachází nástupní místo Jizerské magistrály – rozsáhlé sítě tras pro běžecké lyžování s pravidelně udržovanými stopami. Tyto cesty jsou v létě využívány pro pěší i cykloturistiku. Na místě se nachází také parkoviště s kapacitou 80–180 aut (dle ročního období) a rychlé občerstvení.

Obec nespravuje žádné infocentrum. Na další infocentra se mohou turisté obrátit např. v Jablonci nad Nisou a Bedřichově.

Jako doplňkový cíl slouží zejména pro rodiny s dětmi bobová dráha s celoročním využitím, kde lze od jara do podzimu navíc využít trampolíny a dřevěné dětské atrakce. Pro zájemce o další sportovní vyžití je zde k dispozici sportovní areál sokolovny s vnitřní tělocvičnou a venkovním sportovištěm (fotbalové hřiště, kurt pro beach volejbal a antukové hřiště určené pro tenis, volejbal či nohejbal). Díky ubytovacím kapacitám v horní části sokolovny a restauraci v části přízemí se areál obzvláště hodí pro konání soustředění sportovních oddílů nebo např. menších turnajů v různých sportech.

Některá z ubytovacích zařízení svým hostům umožňují návštěvu sauny, bazénu a podobně. Veřejné zařízení podobného charakteru se přímo v Janově nenachází; plavecký bazén s venkovní plochou na letní období je ale k dispozici v Jablonci nad Nisou a v Liberci, kam navíc mnozí míří do známého akvaparku a wellness centra Babylon. V létě se potom v blízkosti lze vykoupat i na koupališti v Bedřichově nebo v nedaleké přehradě Černá Nisa uprostřed přírody. Přírodní koupání také nabízí přehrada v Jablonci nad

Nisou.

Nejvýznamnějším podnikatelským subjektem v cestovním ruchu působícím na území obce je bezesporu provozovatel Lyžařského areálu Severák a dalších areálů, prezentovaných pod společnou hlavičkou Skiaréna Jizerky – SKI Bižů s. r. o. Velký význam pro cestovní ruch mají samozřejmě i provozovatelé jednotlivých ubytovacích a stravovacích zařízení; zde však nelze vyzdvihnout jednotlivé subjekty.

### **Turistická nabídka**

<b>Typ</b>	<b>Atraktivita</b>
Letní rekreace	<ul style="list-style-type: none"><li>• <b>přírodní atraktivita</b> – Loučenský vrch, přírodní památka Tichá říčka, skála Trniště, Klen v Hraničné, Lípa v Hraničné, areál žuly, houbaření</li><li>• <b>sportovní vyžití</b> – celoroční bobová dráha, beach volejbal, fotbal, lanový park, tenis, volejbal a nohejbal, jízda na koni, cyklotrasy a turistické trasy</li></ul>
Zimní rekreace	<ul style="list-style-type: none"><li>• <b>zimní turistika</b> – sjezdové lyžování (středisko Severák), běžecké lyžování (nástupní místo Jizerské magistrály)</li></ul>
Turistické cíle	<ul style="list-style-type: none"><li>• <b>památky</b> – budova obecního úřadu, pomník u vysílače, pomník obětem komunismu</li><li>• <b>církevní stavby</b> – Křížová cesta, kostel sv. Jana Křtitele v Janově nad Nisou, kostel sv. Josefa v Loučné nad Nisou, kříže podél cest, socha panny Marie</li><li>• <b>jiné</b> – rozhledna Královka, radnice v Janově nad Nisou, hřbitov v Loučné nad Nisou, RC letiště B. Hořeního, Křížová cesta Janov nad Nisou, studánka u chaty Balada, vyhlídkové místo v Janově nad Nisou, vyhlídkové místo pod Královkou, rozhledna Královka</li></ul>
Příběhy	<ul style="list-style-type: none"><li>• sklárna VITRUM</li></ul>

### **Nezaměstnanost**

Ve srovnání s územím SO ORP Jablonec nad Nisou dosahuje nezaměstnanost v obci Janov nad Nisou srovnatelných hodnot.

#### **Tabulka: Vývoj nezaměstnanosti dle pohlaví a území v %**

<b>Území</b>	<b>Podíl nezaměstnaných osob v %</b>							
	<b>2010</b>	<b>2011</b>	<b>2014</b>	<b>2015</b>	<b>2016</b>	<b>2017</b>	<b>2018</b>	<b>2019</b>
<b>Janov nad Nisou</b>	9,8	7,9	6,9	3,8	4,2	3,0	2,5	1,8
<b>Muži</b>	---	---	7,1	4,3	4,6	3,1	2,7	2,1
<b>Ženy</b>	---	---	6,8	3,2	3,8	2,8	2,3	1,4
<b>SO ORP Jablonec nad Nisou</b>	7,2	6,6	5,8	6,3	5,3	4,5	3,3	3,1

Zdroj: ČSÚ, Integrovaný portál MPSV, vlastní zpracování

Pozn. ukazatel Podíl nezaměstnaných osob je využíván MPSV od 1. 1. 2013, pro srovnání s minulými roky je využito dopočítaných hodnot ČSÚ. Hodnoty let 2012, 2013 nejsou k dispozici.

V tabulce je sledováno období deseti let. V období ekonomického růstu (od 2015 a dále) nezaměstnanost postupně klesá od hranice cca 3,81 % a tenduje směrem k 1,8% míře nezaměstnanosti. Ve srovnání se SO ORP Liberec obec sleduje velice podobný trend se silnější mírou klesání. V současnosti (data k říjnu 2020) se nezaměstnanost výrazně zvýšila na 3,5 % (34 osob, bez dlouhodobě nezaměstnaných osob) a úřad práce v obci eviduje 13 volných pracovních míst, na jedno pracovní místo tedy připadají tři zájemci.



## Vyjíždka za prací

Mobilita pracovní síly je hodnocena dle dat ze SLDB 2011, což je jediný relevantní zdroj. Vzhledem k možným změnám v oblasti mobility je k hodnocení přistoupeno spíše tendenčně.

V roce 2011 bydlelo v obci 629 ekonomicky aktivních obyvatel (do hodnoty nejsou zahrnuti studenti). Z celkového počtu zaměstnaných vyjížděla do zaměstnání za hranice obce méně než polovina obyvatel.

**Tabulka: Vyjíždějící do zaměstnání podle obce dojíždky a času stráveného vyjíždkou, rok 2011**

Obec vyjíždky	Vyjíždějící do zaměstnání		Čas strávený vyjíždkou (minuty)			
	celkem	z toho denně	do 14	15-29	30-59	60+
<b>Janov nad Nisou</b>	192	167	58	80	41	8
vyjíždí v rámci okresu	141	132	55	58	27	---
vyjíždí do jiných okresů kraje	34	27	---	20	13	1
vyjíždí do jiných krajů	13	7	1	2	1	5
vyjíždí mimo ČR	4	1	2	---	---	2
<b>Obec dojíždky - hlavní proudy</b>						
Jablonec nad Nisou	126	118	50	51	24	---
Liberec	28	22	---	17	10	1
Praha	9	5	---	1	1	5

Zdroj: ČSÚ - SLDB 2011, vlastní zpracování

V tabulce jsou uvedeny tři největší směrové proudy vyjíždky za prací, přičemž dominantními středisky dojíždky za prací jsou - Jablonec nad Nisou, Liberec a Praha. Vyjíždějící obyvatelé Janova nad Nisou vykonávají svou ekonomickou činnost převážně v odvětví průmyslu (34,9 %). Časová náročnost vyjíždky do zaměstnání u více než poloviny vyjíždějících nepřesáhne 30 minut.

Do Janova nad Nisou dojíždí do zaměstnání celkem 30 osob, přičemž nejvíce osob je zaměstnáno v průmyslu. Osoby dojíždějí především z Jablonec nad Nisou.

## 4. Infrastruktura

### Technická a dopravní infrastruktura

V následující kapitole jsou analyzovány základní infrastrukturální oblasti - technická a dopravní.

#### Technická infrastruktura

**Tabulka: Vybavenost základní technickou infrastrukturou obydlených bytů**

Janov nad Nisou	celkem	přípoj na kanalizační síť	žumpa, jímka	vodovod	plyn
-----------------	--------	---------------------------	--------------	---------	------

<b>absolutně</b>		116	248	376	122
<b>podíl v %</b>	451	25,7	55,0	83,4	27,1

Zdroj: ČSÚ – SLDB 2011, vlastní zpracování

### **Tabulka: Vybavenost obydlených bytů zdrojem energie k vytápění a způsob vytápění**

Janov nad Nisou	energie k vytápění			způsob vytápění		
	pevná paliva (uhlí, koks, uhelné brikety, dřevo)	plyn	elektrina	ústřední	kamna	etážové
<b>podíl v %</b>	61,1	29,3	9,6	78,4	13	8,6

Zdroj: ČSÚ – SLDB 2011, vlastní zpracování

Převládajícím typem energie k vytápění jsou ve více než polovině domácností pevná paliva jako je koks, uhlí, brikety a dřevo. Převládajícím způsobem vytápění je pak ústřední topení.

Rozvod plynu je realizován přibližně na třetině katastru obce. Připojen je částečně Janov nad Nisou, Hraničná a Loučná. Poptávka po plynofikaci je v současné době minimální (mimo jiné z důvodu neustále rostoucí ceny tohoto zdroje tepla).

Vodovod je zaveden přibližně na polovině území obce. Konkrétně se jedná o část Hraničné a Janova nad Nisou. Stav vodovodu je dobrý, jeho převážná část je nově vybudovaná. Dodávaná voda prochází úpravnou v Bedřichově, což zaručuje její kvalitu.

Kanalizace je zavedena zhruba ve stejných lokalitách; odpadní vody jsou odtud odváděny do ČOV v Loučné (kam paradoxně vodovod ani kanalizace nezasahuje). Odkanalizována je i část Hrabětic a to do čističky tamtéž. Ostatní lokality jsou odkázány na individuální odkanalizování. K dalšímu rozšiřování kanalizační sítě je nezbytné napojit ČOV v Loučné na kanalizační síť v Jablonci nad Nisou, která je dále odváděna do Liberce.

Odvoz a likvidace komunálního odpadu je zajištěn společností Severočeské komunální služby, pobočka Jablonec nad Nisou. Služba je poskytována majitelům nemovitostí na základě smlouvy uzavřené s obcí jako prostředníkem (kde si obyvatelé mohou zvolit vhodnou velikost popelnice a četnost jejího vývozu dle svých potřeb). Pravidelně jsou vyváženy také nádoby pro sběr tříděného odpadu (sklo, papír a PET láhve, bioodpad a nádoba na jedlý olej) a klece určené k umístění speciálních odpadkových pytlů (ty jsou k zakoupení pro ty, kteří z jakéhokoliv důvodu nemají uzavřenu smlouvu o odvozu odpadu). Nebezpečné složky komunálního odpadu jsou dvakrát ročně vybírány do speciálních nádob na předem vyhlášených přechodných stanovištích. Baterie a drobná elektrozařízení lze odložit do sběrného boxu v budově obecního úřadu. Objemný odpad lze odvézt na překladiště v Proseči nad Nisou.

Z výše popsaného systému likvidace komunálního odpadu je patrné, že veškerý odpad je z obce vyvážen specializovanou společností. V katastru obce se nenachází žádná zařízení určená k likvidaci odpadu.

Legální skládka v katastru obce není zřízena. Bohužel dochází k nepovolenému hromadění odpadu (zejména objemných předmětů, ale i běžného domovního odpadu) na Velkém Semerinku.

## **Dopravní infrastruktura**

Obcí Janov nad Nisou procházejí pouze komunikace III. třídy – silnice I. ani II. třídy se tu nevyskytují (a zbytek sítě tvoří místní komunikace). Jako páteřní lze označit silnici č. 29029, spojující obec s Jabloncem nad Nisou na jedné straně a Bedřichovem na druhé. Do Bedřichova směřuje také komunikace č. 29031,

kteřá vede přes Hrabičnou. Ze silnice č. 29029 dále vedou odbočky směrem do Hrabětic – silnice č. 29032, pokračující přes č. 29035 a s odbočkou č. 29036 směrem na Lučany nad Nisou a silnice č. 29034 přes tzv. Malý Semerink. Hraběticemi dále prochází silnice č. 29022, a to ve směru od Bedřichova do Josefova Dolu.

Vzdálenost z centra obce k nájezdu na rychlostní komunikaci R35 je 16 km (nájezd u Rychnova u Jablonce nad Nisou – pro směr na Prahu), potažmo 13 km (nájezd v Liberci – pro směr Děčín; zde už však fakticky nejde o rychlostní komunikaci R35, ale navazující silnici č. 35).

Komunikace procházející obcí jsou zpravidla ve špatném stavu – v celokrajském měřítku je jejich priorita na nižší úrovni a vnímání potřeby jejich oprav bylo navíc dotčeno také následky rozsáhlých povodní v roce 2010.

Dle celostátního sčítání dopravy projelo v roce 2016 po hlavní příjezdové komunikaci mezi Jabloncem nad Nisou a Janovem nad Nisou celkem 2 121 vozidel za 24 hodin – z toho 1 803 osobních a dodávkových a 305 těžkých motorových vozidel.

Místní komunikace v obci vykazují různé stupně opotřebení. Jejich stav včetně orientačního pořadí naléhavosti oprav je ze strany obce průběžně sledován. Na základě těchto poznatků jsou místní komunikace postupně opravovány – tyto opravy jsou však samozřejmě vázány na aktuální možnosti obecního rozpočtu.

Parkování mimo vyhrazená místa je na území Janova nad Nisou zakázáno (na tuto skutečnost upozorňuje dopravní značení při vjezdu do obce). V turisticky nejexponovanějších místech se nacházejí dvě veřejná parkoviště: parkoviště v Hraběticích u Kapličky, které je ve vlastnictví obce a provozováno Janovskou o. p. s., leží u nástupu na běžecké tratě Jizerské magistrály a pojme 80 aut v létě a až 180 v zimě; druhé parkoviště se nachází nedaleko – je provozováno v rámci lyžařského areálu Severák. Poskytovatelé ubytovacích, stravovacích a dalších služeb zpravidla nabízí svým klientům a zákazníkům možnost zaparkovat na vyhrazených parkovištích či parkovacích místech u jednotlivých objektů.

Obec má schválený pasport místních komunikací. Společně s technickým stavem a šířkou silnic se mohou jevit některé úseky komunikací jako rizikové, tento faktor ještě podporuje časté nedodržování dopravních předpisů (zejména nejvyšší povolené rychlosti) na úsecích.

## **Bezmotorová doprava**

Katastrem prochází tři cyklotrasy:

- **cyklotrasa č. 3020** (Liberec – Bedřichov – Hrabědice – Karlov – Josefův Důl – Protržená přehrada – Dolní Kořenov)
- **cyklotrasa č. 3021** (Hrabědice – Nová Louka – Bedřichov – Hřebínek)
- **cyklotrasa č. 3023** (Jablonec nad Nisou – Janov nad Nisou – Hrabědice – Rozhledna Královka – Bedřichov – Hřebínek – Ferdinandov)

Všechny cyklotrasy jsou vedeny převážně na východní části katastru v místních částech obce Janov nad Nisou a Hrabědice, kde se i vzájemně proplétají. Délka všech cyklotras na území obce tvoří dohromady cca 9,5 km.

Katastrem obce Janov nad Nisou neprochází žádná cyklostezka. Negativně je tato skutečnost vnímána zejména u spojení mezi centrem obce a místní částí Loučná – chodci a cyklisté nemají jinou volbu než využít hlavní silnici (č. 29029). Vzhledem ke značnému provozu a řadě zatáček na této komunikaci je třeba vnímat pohyb cyklistů a chodců po ní jako ne zcela bezpečný.

Obcí prochází následujících pět turistických tras:

- Modrá 1: vstupuje na území katastru v jihozápadní části u Vyšehradu. Odtud pokračuje na sever, kde po protnutí červené trasy kopíruje hranici katastru a je vyvedena u Hašlerovy chaty. Odtud opouští území katastru v Bedřichově a opět se na krátkou dobu napojuje v Královce.
- Modrá 2: druhá trasa spojuje centrum obce s místní částí Hrabětice.
- Žlutá: začíná na území katastru kousek od Skalního hřebu, odkud pokračuje do centra Janova nad Nisou. V tomto místě se větví jedním směrem na Hašlerovu chatu a druhým k Malému Semerinku, odkud pokračuje na sever ke Královce.
- Zelená: na území obce navazuje u rozcestníku „Pod Slovankou“, odkud vede do centra Janova nad Nisou, zde končí u rozcestníku „Za Prahou“.
- Červená: vstupuje na území pod vrcholem Kotel, následně se protíná s první modrou trasou a pokračuje směrem do centra Janova nad Nisou. Území obce opouští u Ski areálu Severák.

## Dopravní obslužnost

V obci je základní dopravní obslužnost veřejnou hromadnou dopravou zajišťována autobusovými spoji.

Autobusovou dopravou je obec napojena na spádové město Jablonec nad Nisou. Liberec je přístupný pouze s přestupem v Rýnovicích. Četnost spojů dokumentuje následující tabulka. Obslužnost obce veřejnou autobusovou dopravou lze považovat za dostačující. K dispozici jsou pouze dvě linky, nicméně v dostatečné frekvenci spojů. Je možné se dopravovat i o víkendu a státních svátcích. Nejpodstatnější je pro efektivní fungování obce linka 101.

V obci je 15 autobusových zastávek:

1. Janov nad Nisou, Loučná
2. Janov nad Nisou, Hraničná
3. Janov nad Nisou, Modrý Dunaj
4. Janov nad Nisou, transf.
5. Janov nad Nisou, hotel Praha
6. Janov nad Nisou, sokolovna
7. Janov nad Nisou, pošta
8. Janov nad Nisou, samoobsluha
9. Janov nad Nisou, Velký Semerink, rozc.
10. Janov nad Nisou, Velký Semerink, brusírna
11. Janov nad Nisou, Velký Semerink, potraviny
12. Janov nad Nisou, Velký Semerink, pod Vyhlídkou
13. Janov nad Nisou, Hrabětice, Arnika
14. Janov nad Nisou, Hrabětice, kaplička
15. Janov nad Nisou, Hrabětice, mačkárna

### **Tabulka: Obslužnost obce Janov nad Nisou autobusovou dopravou**

<b>Číslo linky / zastávky</b>	<b>Trasa</b>	<b>Frekvence spojů</b>
-------------------------------	--------------	------------------------

535101 / 1, 2, 3, 4, 5, 7, 8,	<b>Bedřichov - Janov nad Nisou - Kokonín - Rychnov u Jablonce nad Nisou</b> (pravidelné spoje téměř každou hodinu)	1) směr <b>Bedřichov</b> všední den - 43 sobota - 10 neděle/svátky - 10 2) směr <b>Rychnov u Jablonce nad Nisou</b> všední den - 41 sobota - 9 neděle/svátky - 9 1) směr <b>Janov nad Nisou, samoobsluha</b> všední den - 7 sobota - 2 neděle/svátky - 2 2) směr <b>Janov nad Nisou, hrabětice</b> všední den - 7 sobota - 2 neděle/svátky - 2
535126 / 6, 7, 8, 9, 10, 11, 12, 13, 14, 15	<b>Janov nad Nisou - Velký Semerink - Hrabětice, kaplička</b> (rozvoz po katastru obce Janov nad Nisou)	

**Zdroj:** [www.idol.cz](http://www.idol.cz), [www.idos.cz](http://www.idos.cz)

Železnice do obce nebyla zavedena. Nejbližší železniční stanice se nachází v sousedním Jablonci nad Nisou (cca 7 km).

## 5. Vybavenost obce

### Vybavenost

#### Bydlení

Počet obyvatel žijících v rodinných domech dosahuje výrazně vyšších hodnot, nežli tomu tak je u bytových domů. Bytové domy disponují 117 bytovými jednotkami, s počtem 98 obydlých bytů. Rodinné domy zahrnují 445 bytových jednotek, s počtem 333 obydlých.

#### **Tabulka: Struktura domovního fondu**

Janov nad Nisou	Rodinné domy			Bytové domy		
	Celkem	Obydlé	Neobydlé	Celkem	Obydlé	Neobydlé
<b>Absolutně</b>	363	284	79	25	25	0
<b>Podíl v %</b>		78,2	21,8		100	0

*Zdroj: ČSÚ - SLDB 2011, vlastní zpracování*

Trvale obydlých bytů je v obci 572. V rámci neobydlých bytů jich je pouze 57 využíváno k rekreaci.

V územním plánu je vyčleněna řada volných ploch určených pro bytovou výstavbu. Vzhledem k omezujícímu vlivu CHKO Jizerské hory je jen minimum pozemků určeno pro výstavbu bytových domů - konkrétně 1 ha; plochy určené pro výstavbu rodinných domů tvoří celkem více než 8 ha a plochy určené pro výstavbu rodinných domů nebo rekreačních objektů dokonce více než 11 ha.

### **Tabulka: Stáří domovního fondu - období výstavby nebo rekonstrukce**

<b>Janov nad Nisou</b>	<b>1919 a dříve</b>	<b>1920-1970</b>	<b>1971-1980</b>	<b>1981-1990</b>	<b>1991-2000</b>	<b>2001-2011</b>
<b>Podíl v %</b>	38,8	30,4	4,2	8	9	9,6

Zdroj: ČSÚ – SLDB 2011

Z dat je patrný víceméně nízký trend v obnově nebo výstavbě nových domů. Průměrné stáří domovního fondu je cca 78 let.

### **Tabulka: Počet dokončených bytů v rodinných a bytových domech v letech 2010-2019**

<b>Rok</b>	<b>2010</b>	<b>2011</b>	<b>2012</b>	<b>2013</b>	<b>2014</b>	<b>2015</b>	<b>2016</b>	<b>2017</b>	<b>2018</b>	<b>2019</b>
<b>Dokončené byty</b>	2	6	7	2	1	4	2	1	5	6

Zdroj: ČSÚ, Veřejná databáze

## **Školství a vzdělávání**

V obci je k dispozici jedna mateřská škola a jedna základní škola pro naplnění potřeby předškolního a školního vzdělávání.

Mateřská škola v obci Janov nad Nisou je součástí organizace Základní a Mateřská škola Janov nad Nisou, příspěvková organizace a má v současnosti kapacitu 50 dětí. Škola je situována poblíž centra obce, na jih od obecního úřadu, je tedy oddělená od budovy ZŠ.

ZŠ, která je v rámci Základní a Mateřské školy Janov nad Nisou, příspěvková organizace, sídlí na adrese Janov nad Nisou 374 (poblíž obecního úřadu). Základní škola disponuje celkovou kapacitou 250 žáků pro úplné základní vzdělání (9 let). Součástí vzdělávacího zařízení je také školní jídelna (kapacita 300 žáků), školní družina (kapacita 50 žáků) a školní klub (kapacita 25 žáků). Dne 2. září 2019 nastoupilo do školy 153 žáků, školní rok 26. června 2020 ukončilo 152 žáků. Naplnění kapacity školy je tedy cca 60,8 %. Jedná se o dlouhodobě pozorovnou skutečnost, uvedenou již v předchozím programu rozvoje obce.

V Janově nad Nisou není pro žáky dostupná žádná základní umělecká škola. Zájemci o tento druh vzdělávání tak musí dojíždět do města Jablonce nad Nisou nebo do Liberce.

Středoškolské vzdělávání je pro studenty z Janova nad Nisou nejbližší dostupné v Jablonci nad Nisou (dvě gymnázia a čtyři další střední školy – obchodní akademie, umělecko-průmyslová, řemesel a služeb, průmyslová) a v Liberci (čtyři gymnázia a 16 dalších středních škol, které vytvářejí komplexní nabídku oborů).

V obci se nachází objekt náležící ke Střední odborné škole a Střednímu odbornému učilišti řemesel, Kutná hora p. o., který je využíván v rámci rekreace.

Knihovnické služby pro občany zajišťuje obecní knihovna Janov nad Nisou, která je otevřena jedno odpoledne v týdnu.

## **Zdravotnictví a sociální péče**

V obci Janov nad Nisou jsou registrovány celkem tři zdravotnická zařízení:

- Karel Stuchlík, praktický lékař – všeobecné praktické lékařství (ambulanci péče)

- Lubomír Vejvoda, rehabilitační lékař – rehabilitační a fyzikální medicína (ambulantní péče)
- MEDIKVA s. r. o. – všeobecné praktické lékařství (ambulantní péče)

Obyvatelé obce navštěvují dále ambulance zdravotnických zařízení v **Jablonci nad Nisou** (ambulantní péče, ambulantní specialisté, nemocnice), popř. v **Liberči**. Údaje jsou čerpány z Registru zdravotnických zařízení ([www.uzis.cz](http://www.uzis.cz)).

Ordinace specialistů, lůžková zdravotnická zařízení a akutní či pohotovostní služby jsou obyvatelům Janova nad Nisou spádově k dispozici v Jablonci nad Nisou a Liberči.

V obci Janov nad Nisou se podle registru poskytovatelů sociálních služeb nenachází žádný poskytovatel nabízející tento typ služeb. Demografický a celkově společenský vývoj předpokládá pokračující růst poptávky po sociálních službách, a to jak terénních, tak ambulantních a pobytových. V rámci shrnutí demografického vývoje se jedná jednoznačně o riziko. Proto je nezbytné, aby byla obec na tento trend více připravená a uměla reagovat zvýšenou nabídkou sociálních služeb, a to jak z hlediska kapacity stávajících, tak z hlediska nově požadovaných (např. ambulantní služby, HomeCare apod.).

## Sport, kultura a volnočasové aktivity

V obci Janov nad Nisou působí dle Registru ekonomických subjektů 17 zájmových organizací, z toho šest sportovních, jedna hasičská, jedna náboženská a devět ostatních se zaměřením na myslivost, včelařství, chovatelství, letecké modelářství a další volnočasové aktivity.

Evidované spolky se sídlem v obci jsou následující:

- Školní sportovní klub v Janově nad Nisou z. s. (provozování sportovních zařízení)
- SKI Janov – Bedřichov, z. s. (provozování sportovních zařízení)
- RC-MODEL KLUB (činnosti ostatních organizací sdružujících osoby za účelem prosazování společných zájmů j. n.)
- Jezdecký klub Kavalet (provozování sportovních zařízení)
- Spolek přátel obce Janova nad Nisou (činnosti knihoven, archivů, muzeí a jiných kulturních zařízení)
- Osada Vyšehrad, o. s. (činnosti ostatních organizací sdružujících osoby za účelem prosazování společných zájmů j. n.)
- Klub přátel školy při ZŠ Janov nad Nisou (činnosti ostatních organizací sdružujících osoby za účelem prosazování společných zájmů j. n.)
- LMK Janov nad Nisou p. s. (činnosti ostatních organizací sdružujících osoby za účelem prosazování společných zájmů j. n.)
- TJ Sokol Janov nad Nisou, z. s. (provozování sportovních zařízení)
- CVATO Janov n. N. (provozování sportovních zařízení)
- SH ČMS – Sbor dobrovolných hasičů Janov nad Nisou (činnosti v oblasti protipožární ochrany)
- EXPERIENCE (činnosti ostatních organizací sdružujících osoby za účelem prosazování společných zájmů j. n.)
- Janovských 11 a 19 km z. s. (činnosti ostatních organizací sdružujících osoby za účelem prosazování společných zájmů j. n.)
- CZ z. s. (činnosti ostatních organizací j. n.)
- SK Rapid Jablonec 05 (provozování sportovních zařízení)
- Spolek přátel Severáku a Jizerských hor (činnosti ostatních organizací sdružujících osoby za účelem prosazování společných zájmů j. n.)
- Římskokatolická farnost Janov nad Nisou (činnosti náboženských organizací)

Venkovní sportovní infrastrukturu tvoří:

- fotbalové hřiště Janov nad Nisou – sportovní areál sokolovna
- „Staré hřiště“
- hřiště na Berkově louce s boulderovou stěnou
- hrabětické louky – magistrála
- bobová dráha
- areál severák

Vnitřní sportovní infrastrukturu tvoří:

- tělocvična v sokolovně
- „tělocvična v družině“

V obci se nachází čtyři dětská hřiště:

- dětské hřiště v Janově nad Nisou na Berkově louce
- Hraničná u „Staré školy“
- dětské hřiště u bobové dráhy
- dětské hřiště na Královce

Venkovní kulturně-společenské aktivity je možné realizovat v:

- areál sokolovny
- náměstí před obecním úřadem
- Berkova louka

V obci jsou dále k dispozici tyto vnitřní prostory pro společenské a kulturní potřeby občanů:

- prostory sokolovny
- bývalá vinárna v prostorech obecního úřadu
- kostel sv. Josefa v Loučné
- zasedací místnost obecního úřadu
- „kulturák“ – zasedací místnost v „kulturáku“

V obci se pravidelně pořádají následující kulturní akce: pálení čarodějnic s lampionovým průvodem, janovský jarmark, plesy v sokolovně, cestovatelské přednášky, Loučenský advent, halloween na Královce, stezka odvahy a rozsvícení vánočního stromu. Významná je i pravidelná sportovní akce „Janovských 11 a 19“.

Přestože nabídka kulturních zařízení přímo v obci je malá, není vyjádřena výrazná potřeba k jejímu dalšímu rozšiřování; díky blízkosti Jablonce nad Nisou a Liberce jsou kulturní zážitky na dosah. Nachází se zde několik divadel, kulturních center, kin (včetně multiplexů v Liberci), hudebních klubů, muzeí a galerií aj.

## **Komerční služby**

Obec Janov nad Nisou je vybavena některými administrativními a komerčními službami. Z oblasti poštovních, finančních a pojišťovacích služeb je k dispozici Poštovní spořitelna v rámci České pošty. V obci je k dispozici pouze jeden bankomat firmy Euronet Services, spol. s r.o., a to v rámci areálu Severák, který je tedy píše přístupný zákazníkům areálu.

Přehled základních služeb v obci:

- prodej smíšeného zboží – základní sortiment



- stravovací a ubytovací služby
- služby řemeslníků (autoservis, elektroinstalace, truhlářství aj.)

V obci není k dispozici žádný větší diskontní obchod. Tyto obchody jsou situované do měst Liberec nebo Jablonec nad Nisou. Ve zmíněných městech využívají obyvatelé Janova nad Nisou též další služby občanské vybavenosti.

## Vzhled obce

Obec Janov nad Nisou je územně rozsáhlou obcí s centrem ideálně situovaným přibližně ve středu katastrálního území. Jednotlivé místní části obce na sebe plynule navazují a díky obytným domům vystavěným podél silniční infrastruktury, obec působí celistvě. V obci je již na první pohled patrná silná rekreační funkce, se zaměřením na zimní turistiku (hotely, penziony, sportovní infrastruktura). Nejvyšší koncentrace zázemí občanské vybavenosti je situovaná v místní části Janov nad Nisou.

Jak již bylo řečeno, díky plynulé zástavbě obec působí jako celek, kdy na sebe jednotlivé části obce navazují. Z čistě estetického hlediska je obec vhodné rozdělit na západ a východ od Bílé Nisy. Východní část, ve které se nachází většina infrastruktury cestovního ruchu, působí pozitivnějším dojmem, a to díky upraveným rodinným domům a dobrému stavu dopravní infrastruktury. Samotnému centru obce dominuje již od příjezdu do Janova nad Nisou budova obecního úřadu společně s kostelem sv. Jana Křtitele. Na obecním hřbitově je jasně poznat vliv investic, které byli naplánované v minulém programu rozvoje (revitalizace obvodní zdi).

Horské klima, kvalitní životní prostředí a svahovitý terén představují potenciál pro trávení volného času a ozdravné pobyty. Celkově působí obec malebně a autenticky jako místo, kde může jedinec uniknout od shonu moderního světa

V obci nefunguje kvalitní navigační systém, neexistuje značený uliční systém.

## 6. Životní prostředí

### 7. Správa obce

## Správa obce

### Hospodaření obce

Obec hospodaří ve sledovaném období se stabilním a spíše přebytkovým rozpočtem. Běžné výdaje na průměrné úrovni 70% rozpočtu obce odpovídají realizovaným aktivitám a činnostem obce. K výraznému nárůstu běžných výdajů došlo v roce 2018, jejichž část však byla částečně kryta neinvestiční dotací. Obec rovněž vykazuje vysoké nedaňové příjmy (cca 13 % z celkových příjmů), ty jsou tvořeny zejména z příjmů z poskytování služeb a výrobků a nově od roku 2019 také z příjmů z pronájmu. Obec je aktivní v úspěšné dotační politice. Ve sledovaných letech 2015–2019 získalo na dotacích (investičních i neinvestičních) celkem více než 15,1 mil Kč, což je přibližně polovina jednoho celého ročního příjmu obce. Dalším pozitivem je fakt, že je obec schopna pokrýt většinu investic svým rozpočtem a, s výjimkou roků 2015 a 2017, vytvořit rozpočtové rezervy. Hospodaření obce lze hodnotit pozitivně, jako zodpovědné, vyvážené z hlediska běžných a kapitálových výdajů, s nutnou mírou opatrnosti (tvorba přebytků - rezerv).

**Tabulka: Vývoj rozpočtového hospodaření obce Janov nad Nisou v letech 2015–2019 (v tis. Kč)**

	<b>2015</b>	<b>2016</b>	<b>2017</b>	<b>2018</b>	<b>2019</b>
<b>Daňové příjmy</b>	16 705	17 813	19 928	21 743	24 402
<b>Nedaňové příjmy</b>	3 671	3 673	3 556	2 910	3 331
<b>Kapitálové příjmy</b>	1 334	2 744	265	2 599	355
<b>Neinvestiční přijaté dotace</b>	1 438	1 505	1 700	1 841	2 850
<b>Investiční přijaté dotace</b>	2 020	1 960	---	---	1 802
<b>Příjmy celkem</b>	<b>25 167</b>	<b>27 696</b>	<b>25 449</b>	<b>29 093</b>	<b>32 740</b>
<b>Běžné výdaje</b>	16 320	18 494	19 510	24 722	19 490
<b>Kapitálové výdaje</b>	9 583	5 518	9 405	6 928	7 877
<b>Výdaje celkem</b>	<b>25 903</b>	<b>24 012</b>	<b>28 915</b>	<b>24 722</b>	<b>27 368</b>
<b>Saldo příjmů a výdajů</b>	-736	+3 684	-3 466	+4 371	+5 372
<b>Podíl kapitálových výdajů</b>	37,0 %	23,0 %	32,5 %	28,0 %	28,8 %
<b>Podíl běžných výdajů na celkových příjmech</b>	64,8 %	66,8 %	76,7 %	85,0 %	59,5 %

Zdroj: [www.monitor.statnipokladna.cz](http://www.monitor.statnipokladna.cz)

## Organizace obce

Organizačně je obec Janov nad Nisou tvořena starostou obce a dalšími osmi pracovníky, kteří zastávají své funkce v rámci správy obce. Další činnosti – úklid, provoz knihovny, vedení kroniky a ostatní dle činnosti aktuálních potřeb jsou zajišťovány na základě dohod o provedení práce.

Obec je členem Místní akční skupiny Podještědí, z. s., Euroregion Nisa, Sdružení obcí Libereckého kraje, Svazu měst a obcí ČR, Mikroregionu Jizerské hory, Dopravního sdružení obcí Jablonecka, turistického regionu Jizerské hory a Sdružení vlastníků obecních lesů.

Obec zřídila nebo založila následující organizace:

- Základní a Mateřská škola Janov nad Nisou, p. o.
- nezisková organizace Janovská o. p. s.

Obec dále vlastní řadu budov – budovu obecního úřadu (zde se nachází kanceláře obecního úřadu, dílna technických zaměstnanců, služebna obecní policie, knihovna, archiv, místnost pro spolkovou činnost – dříve vinárna – a dva obecní byty), budovy ve správě ZŠ a MŠ Janov nad Nisou, p. o. (tj. budova ZŠ a budova MŠ, objekt školní jídelny a byty pro učitele byly předělány na pět obecních bytů), dále budova, ve které sídlí pošta (vedle prostor najímaných Českou poštou se zde nacházejí další tři obecní byty), jeden bytový dům v Hraničné (č. p. 180), budovy tzv. „kulturáku“ a kina, pro které se dlouhodobě hledá kupec, nový objekt hasičské zbrojnice, kostel sv. Josefa v Loučné (v pronájmu Spolku přátel obce Janov nad Nisou), Kapličku v těsném sousedství parkoviště v Hraběticích, která je pronajímána pro provoz občerstvení a kapličku v Loučné, která je v dlouhodobém pronájmu místního podnikatele. Obecní byty, které jsou nabízeny jako „startovací byty pro mladé“, se neshledávají s příliš velkým zájmem.

Obec provozuje internetové stránky [www.janov-n-n.cz](http://www.janov-n-n.cz). Webové stránky představují dostatečný zdroj informací jak pro rezidenty obce, tak i pro turisty a další návštěvníky. Web je plně funkční a nebyly nalezeny, žádné nefunkční odkazy.

## A.2 Východiska pro návrhovou část

### Vyhodnocení předchozího programu rozvoje OBCE

#### Struktura rozvojových cílů obce v návrhovém období 2014-2020

Komplexní strategický cíl:	<b>Kvalitní, bezpečná, komunitní a dobře dostupná obec Janov nad Nisou s vysokým potenciálem v cestovním ruchu.</b>
Programové cíle:	<ul style="list-style-type: none"><li>• <b>PC01</b> – opravit 20 % místních komunikací a dobudovat technickou infrastrukturu</li><li>• <b>PC02</b> – snížit počet spáchaných trestných činů a přestupků o 5 % a oddělit provoz pěších a cyklistů od provozu na hlavní silnici</li><li>• <b>PC03</b> – propagovat obec jako destinaci cestovního ruchu a nabídnout turistům lepší služby</li><li>• <b>PC04</b> – zajistit podmínky pro rozvoj společenského života v obci</li><li>• <b>PC05</b> – optimalizovat provoz ZŠ a MŠ a zajisti dopravní obslužnost a plánování sociálních služeb</li></ul>
Termín splnění strategického cíle:	2020
Indikátory splnění strategického cíle:	<ul style="list-style-type: none"><li>• počet km zrekonstruovaných místních komunikací v období platnosti PRO</li><li>• snížení počtu spáchaných trestných činů na území obce za rok</li><li>• počet návštěvníků informačního centra za rok</li><li>• snížení nákladů na energie ZŠ a MŠ</li></ul> <p>Směrná datová základna → Sčítání lidu, domů a bytů 2021 Srovnávací datová základna → Sčítání lidu, domů a bytů 1991, 2001, 2011</p>

#### Specifikace plnění dílčích cílů obce v návrhovém období 2014-2020

**PC01** – opravit 20 % místních komunikací a dobudovat technickou infrastrukturu

Cíl průběžný, v návrhovém období částečně splněn. Průběžná oprava místních komunikací bude pokračovat i v dalším období, stejně jako nezrealizované napojení ČOV v Loučné na kanalizační síť v Jablonci nad Nisou.

**PC02** – snížit počet spáchaných trestných činů a přestupků o 5 % a oddělit provoz pěších a cyklistů od provozu na hlavní silnici

Cíl průběžný, v návrhovém období splněn. Realizace bude pokračovat i v následujícím návrhovém období

**PC03** – propagovat obec jako destinaci cestovního ruchu a nabídnout turistům lepší služby

Cíl průběžný, v návrhovém období částečně splněn. Realizace bude pokračovat i v následujícím návrhovém období. Kromě průběžných cílů bude i nadále řešena problematika informačního centra a analýzy cestovního ruchu.

**PC04** – zajistit podmínky pro rozvoj společenského života v obci

Cíl průběžný, v návrhovém období splněn. Realizace bude pokračovat i v následujícím návrhovém období. V rámci hřbitova bude kladen po obnově obvodních zdí na vnitřní část areálu.

**PC05** – optimalizovat provoz ZŠ a MŠ a zajistit dopravní obslužnost a plánování sociálních služeb

Cíl průběžný, v návrhovém období splněn. Realizace dopravní obslužnosti a plánování sociálních služeb bude pokračovat i v následujícím návrhovém období.

### Plnění indikátorů strategického cíle obce v návrhovém období 2014-2020

Indikátory splnění strategického cíle:	• počet kilometrů zrekonstruovaných místních komunikací	• <b>indikátor plněn</b>
	• snížení počtu spáchaných trestných činů na území obce za rok	• <b>indikátor plněn</b>
	• počet návštěvníků informačního centra za rok	• indikátor neplněn
	• konání společenských akcí za rok	• <b>indikátor plněn</b>
	• snížení nákladů na energie ZŠ a MŠ	• <b>indikátor plněn</b>

### Plnění aktivit programu rozvoje obce v návrhovém období 2014-2020

Opatření	Aktivita	Vyhodnocení realizace	PRO 2021-2027
<b>01 Opravit 20 % místních komunikací a dobudovat technickou infrastrukturu</b>	A01.A Propojení kanalizace na kanalizační řád v Jablonci nad Nisou	<ul style="list-style-type: none"> <li>• nezrealizováno</li> <li>• napojit ČOV v Loučné na kanalizační síť v Jablonci nad Nisou</li> </ul>	
	A01.B Zlepšení stavu místních komunikací	<ul style="list-style-type: none"> <li>• proběhla pasportizace místních komunikací</li> <li>• proběhla průběžná oprava místních komunikací</li> <li>• pokračovat v průběžných opravách místních komunikací dle potřeb</li> </ul>	
	A01.C Příprava pozemků pro výstavbu	- nezrealizováno	<ul style="list-style-type: none"> <li>• upustit od projektů v Loučné a Semerinku</li> <li>• zasíťování pozemků na hřbitovem</li> </ul>

**02  
Snížit počet  
spáchaných  
trestných činů  
a přestupků o  
5 % a oddělit  
provoz pěších  
a cyklistů od  
provozu na  
hlavní silnici**

A02.A Prevence kriminality

- rozšířen a zkvalitněn kamerový systém
- zánik problémové lokality „pizzerie“
- pořízeno nové služební vozidlo
- pokračovat v rozšiřování a zkvalitňování kamerového systému
- pokračovat v zajišťování kvalitního fungování obecní policie

A02.B Zvýšení bezpečnosti pěších a cyklistů

- částečně zrealizováno ve formě rozpracované studie

- vybudovat stezky pro pěší a cyklisty podél hlavní silnice z Jablonce nad Nisou do Janova nad Nisou

**03  
Propagovat  
obec jako  
destinaci  
cestovního  
ruchu  
a nabídnout  
turistům lepší  
služby**

A03.A Propagace obce	<ul style="list-style-type: none"> <li>• nezpracována analýza cestovního ruchu</li> <li>• úspěšná propagace podnikatelů v cestovním ruchu na webových stránkách obce</li> <li>• úspěšná propagace Janova nad Nisou, jako destinace cestovního ruchu</li> <li>• vypracovat studii na téma „Jak propagovat Janov nad Nisou, jako destinaci cestovního ruchu“</li> <li>• pokračovat v propagaci podnikatelů cestovního ruchu na webu obce</li> <li>• propagovat Janov nad Nisou v rámci turistického regionu</li> </ul>	<ul style="list-style-type: none"> <li>- vypracovat analýzu využitelnosti případně vybudovaného informačního centra</li> <li>- vybudovat nový navigační systém usnadňující orientaci na území obce</li> <li>- pokračovat v budování turistických okruhů</li> <li>- vybudovat parkoviště na Velkém Semerinku za předpokladu spojení provozovatele lyžařského areálu s představenstvem obce</li> <li>- pokračovat v pravidelné rekonstrukci areálu sokolovny</li> </ul>
A03.B Usnadnění pohybu turistů po obci	<ul style="list-style-type: none"> <li>• informační centrum nebylo vybudováno</li> <li>• navigační systém nebyl vybudován</li> <li>• vybudován jeden turistický okruh s tematikou propagace historických a jiných zajímavostí</li> <li>• parkoviště na Velkém Semerinku nebylo vybudováno</li> </ul>	
A03.C Rozvoj infrastruktury pro cestovní ruch	<ul style="list-style-type: none"> <li>• areál janovské sokolovny je průběžně rekonstruován</li> </ul>	

	A04.A Podpora spolkové činnosti	<ul style="list-style-type: none"> <li>• fungování spolků v obci je aktivně podporováno</li> <li>• pořádání společenských akcí je aktivně podporováno</li> </ul>	<ul style="list-style-type: none"> <li>- pokračovat v podpoře fungování spolků v obce</li> <li>- pokračovat v aktivní podpoře společenských akcí za pomoci dotačních titulů</li> <li>•</li> </ul>
<b>04 Zajistit podmínky pro rozvoj společenského života</b>	A04.B Rozvoj lokalit vhodných pro setkávání občanů	<ul style="list-style-type: none"> <li>• modernizace dětských atrakcí na Berkově louce</li> <li>• budova janovské sokolovny je průběžně rekonstruována</li> <li>• úspěšné vypracování demoličního výměru pro objekt bývalého kina</li> </ul>	<ul style="list-style-type: none"> <li>- pokračovat v průběžné rekonstrukci hřiště na Berkově louce</li> <li>- pokračovat v průběžné rekonstrukci budovy janovské sokolovny</li> <li>- pokračovat v rekonstrukci objektu bývalého kina (demolice a rekonstrukce)</li> </ul>
	A04.C Rekonstrukce hřbitova	<ul style="list-style-type: none"> <li>• obvodové zdi hřbitova byly rekonstruovány</li> </ul>	<ul style="list-style-type: none"> <li>- rekonstrukce vnitřní části hřbitova</li> <li>•</li> </ul>
	A05.A Optimalizace provozu ZŠ a MŠ	<ul style="list-style-type: none"> <li>• provoz MŠ a ZŠ byl úspěšně optimalizován (snížen počet využívaných budov)</li> </ul>	
	A05.B Zajištění dostatečné dopravní obslužnosti	<ul style="list-style-type: none"> <li>• stávající rozsah spojů linky č. 1 (101) byl zachován</li> </ul>	<ul style="list-style-type: none"> <li>- pokračovat v úspěšném zachování rozsahu spojů linky č.1 (101)</li> </ul>
<b>05 Optimalizovat provoz ZŠ a MŠ a zajistit dopravní obslužnost a plánování sociálních služeb</b>	A05.C Zajištění sociálních služeb	<ul style="list-style-type: none"> <li>• obec je stále zapojena do komunitního plánování Jablonecka</li> <li>• nebyl nalezen vhodný objekt k přestavbě na byty pro seniory nebo lokality pro jejich výstavbu a následné vybudování</li> <li>• proběhla rekonstrukce nemovitosti vhodné pro přestavbu na startovací byty pro mladé</li> </ul>	<ul style="list-style-type: none"> <li>- setrvat v zapojení obce do komunitního plánování Jablonecka</li> <li>- nalézt vhodný objekt k přestavbě na byty pro seniory nebo lokality pro jejich výstavbu a jejich vybudování</li> </ul>

## Celkové vyhodnocení realizace Programu rozvoje obce na období 2014-2020

Hodnocení	Počet aktivit	Specifikace
Zcela splněno:	6	<ul style="list-style-type: none"> <li>• aktivity dopravní bezpečnosti, prevence kriminality, propagace obce a podpory obytné funkce (pasportizace komunikace, zánik problémové lokality, optimalizace ZŠ a MŠ a budování bytů pro mladé)</li> <li>• plnění opatření: <b>B, 02.A, 03.A, 03.B, 05.A, 05.C</b></li> <li>• plnění programových cílů: <b>PC01, PC02, PC03, PC 05</b></li> <li>• veškeré průběžné aktivity jako je oprava místních komunikací, podporování kulturního a společenského života, podpora provozovatelů CR aj.</li> </ul>
Částečně splněno / průběžné plnění:	15	<ul style="list-style-type: none"> <li>• částečně splněna oprava hřbitova, budování turistických stezek, rekonstrukce bývalého kina a rekonstrukce Berkovy louky</li> <li>• plnění opatření: <b>B, 02.A, 02.B, 03.A, 03.B, 03.C, 04.A, 04.B, 04.C, 05.B, 06.C</b></li> <li>• plnění programových cílů: <b>PC01, PC02, PC03, PC04, PC05</b></li> <li>• aktivity spojené s analytickou částí cestovního ruchu, infocentrem, technickou infrastrukturou a budováním bytů pro seniory</li> </ul>
Nesplněno:	6	

### Souhrnné hodnocení:

S ohledem na rozsah a strukturu plněných aktivit lze považovat realizaci Programu rozvoje obce za období 2014–2020 **za úspěšnou s doporučením nadále zaměřovat část priorit ve prospěch cestovního ruchu**. Tzn. vypracovat studii cestovního ruchu, zhodnotit prospěšnost případného informačního centra a nadále spolupracovat s provozovateli cestovního ruchu na území obce.

## SWOT analýza

### Silné stránky

- **Správa**  
Dobré rozpočtové hospodaření bez zadlužení.
- **Správa**  
Vysoké nedaňové příjmy.
- **Správa**  
Vysoké daňové příjmy.
- **Správa**  
Investiční aktivita obce.
- **Nadregionální činnost**  
Členství v nadregionálních organizacích.



- **Web obce**  
Web pomáhá dostatečně informovat občany o dění v obci.
- **Kulturní a společenská složka**  
Dobré podmínky pro sportování a volnočasové aktivity.
- **Vzhled**  
Malebné a autentické prostředí obce.
- **Kulturní a společenská složka**  
Pořádání kulturních akcí.
- **Cestovní ruch**  
Rozvinutý cestovní ruch.
- **Mobilita**  
Aktivní skibus.
- **Mobilita**  
Nízká doba cesty vyjíždějících za prací.
- **Nezaměstnanost**  
Nízká míra nezaměstnanosti (3,5 % v roce 2020).
- **Cestovní ruch**  
Doprovodná infrastruktura pro cestovní.
- **Hospodářství**  
Podnikání v oboru zemědělství
- **Hospodářství**  
Rozvinuté živnostenské podnikání.
- **Mobilita**  
Mobilita (vyjíždka) ekonomicky aktivního obyvatelstva.
- **Vyloučené lokality**  
Zánik problémové oblasti z minulého období.
- **Vzdělanost**  
Minimální podíl obyvatel bez vzdělání.
- **Demografie**  
Krátkodobě silná skupina obyvatel v produktivním věku.
- **Demografie**  
Zvyšující se migrační přírůstek.
- **Demografie**  
Dlouhodobě stabilní počet narozených dětí.
- **Poloha**  
Horská poloha s potenciálem pro cestovní ruch.
- **Poloha**  
Výhodná geografická poloha vůči ostatním centrům regionu i sousedním státům.
- **Komerční služby**  
Existence několika základních komerčních služeb.
- **Vzdělanost**  
Dobrá přístupnost středního školství.
- **Vzdělanost**  
MŠ a ZŠ přímo v obci.
- **Územní plán**  
Dostatek volných ploch pro výstavbu do budoucna.
- **Zdravotnictví**  
Základní lékařská péče k dispozici přímo v obci.
- **Poloha**  
Rozloha obce s nízkou hustotou zalidnění.
- **Technická infrastruktura**

Vysoký podíl bytů napojených na vodovod.

- **Technická infrastruktura**  
Schválený pasport místních komunikací.
- **Mobilita**  
Existence cyklotras a turistických stezek.
- **Mobilita**  
Vysoká obslužnost autobusovou dopravou.
- **Technická infrastruktura**  
Rozvinutá základní technická infrastruktura v obci.

## Slabé stránky

- **Správa**  
Malý zájem o tzv. "byty pro mladé".
- **Správa**  
Vyšší provozní náklady obce.
- **Vzhled**  
Špatný navigační systém.
- **Vzhled**  
Neexistence uličního systému.
- **Vzdělanost**  
Absence ZUŠ v obci
- **Komerční služby**  
Nízká nabídka komerčních služeb.
- **Vzhled**  
Špatný stav vnitřní části hřbitova, obvodní zdi úspěšně obnoveny.
- **Služby**  
Absence sociálních služeb.
- **Územní plán**  
Existence neobydlených domů.
- **Demografie**  
Stárnutí obyvatelstva v produktivním věku.
- **Nezaměstnanost**  
Nízký počet pracovních míst v obci.
- **Vzdělanost**  
Vysoký podíl obyvatel dosahujících základní vzdělání.
- **Hospodářství**  
Minimum subjektů podnikajících v zemědělství a průmyslu.
- **Poloha**  
Zvýšené náklady na budování, provoz a údržbu infrastruktury v závislosti na rozloze území.
- **Klima**  
Vysoké náklady na údržbu komunikace v závislosti na klimatických podmínkách.
- **Využití půdy**  
Výrazně vyšší podíl lesní půdy.
- **Bezpečnost**  
Nedostatečně zajištěná bezpečnost chodců a cyklistů na hlavní komunikaci Jablonec nad Nisou – Janov nad Nisou.
- **Mobilita**  
Absence železnice.
- **Životní prostředí**  
Převažující způsob vytápění objektů pevnými palivy.

- **Životní prostředí**  
Hromadění nepovoleného odpadu na Velkém Semerinku.
- **Technická infrastruktura**  
Plynovod, vodovod a kanalizace nejsou vybudovány v celé obci.
- **Mobilita**  
Nedostatek parkovacích míst v zimním období.
- **Technická infrastruktura**  
Nevyhovující stav silnic III. třídy procházejících obcí i některých místních komunikací.
- **Cestovní ruch**  
Absence informačního centra pro turisty.
- **Nezaměstnanost**  
Narušení trendu snižující se nezaměstnanosti.
- **Hospodářství**  
Vysoký podíl ekonomicky neaktivních subjektů.

## Příležitosti

- **Cestovní ruch**  
Vypracování analytické studie cestovního ruchu.
- **Mobilita**  
Přizpůsobení prostředí vyjíždkovým charakteristikám.
- **Demografie**  
Pokračování v posilování obytné funkce obce.
- **Demografie**  
Změny preferencí v oblasti bydlení (osidlování venkova).
- **Technická infrastruktura**  
Doplňování technické infrastruktury (kanalizace, vodovod a plyn).
- **Správa**  
Změna systému financování v obcích ČR (posílení standardní příjmové strany obecních rozpočtů na úkor dotací).
- **Kulturní a společenská složka**  
Rozšíření nabídky volnočasových aktivit (např. parkour, skatepark).
- **Služby**  
Rozvoj sociálních služeb.
- **Technická infrastruktura**  
Napojit ČOV v Loučné na kanalizační síť v Jablonci nad Nisou, která je dále odváděna do Liberce.
- **Bezpečnost**  
Rozšíření délky chodníků pro chodce.
- **Mobilita**  
Budování cyklostezek.
- **Životní prostředí**  
Využívání obnovitelných zdrojů energie pro potřeby obce.

## Hrozby

- **Demografie**  
Pokračující nepříznivý demografický vývoj stárnutím obyvatelstva.
- **Správa**  
Nižší dotační úspěšnost.
- **Služby**  
Nepřipravenost obce na nárůst poptávky po sociálních službách.
- **Kulturní a společenská složka**

Nedostatečná nabídka volnočasových aktivit zejména pro děti a mládež,

- **Správa**

Nedostatek financí na pravidelnou údržbu komunikací.

- **Mobilita**

Snížení dopravní obslužnosti území.

- **Mobilita**

Chátrání silniční infrastruktury.

- **Cestovní ruch**

Výrazný pokles cestovního ruchu.

- **Hospodářství**

Snižování počtu ekonomicky aktivních subjektů.

- **Hospodářství**

Úpadek stávajícího průmyslového odvětví.

- **Demografie**

Nepřipravenost obce na nárůst obyvatelstva ve věkové skupině 65 a více let.

- **Poloha**

Zvýšená náročnost klimatických podmínek.

- **Poloha**

Zvýšená aktivita vodních toků během letních přivalových srážek a jarního tání.

## B. NÁVRHOVÁ ČÁST

### B.1 Strategická vize

## 2 NÁVRHOVÁ ČÁST

Z klíčových výstupů analytické části shrnutých v hodnocených dílčích SWOT analýzách vyplývá, že Janov nad Nisou je obcí s převažující rekreační a obytnou funkcí. Zásadní rozvojové trendy obce směřují ke stabilizaci a posílení obytné funkce, kvalitnější bezpečnosti a využívání značného potenciálu cestovního ruchu. Obec by se měla ve svých rozvojových aktivitách zaměřit na rozvoj bydlení, občanské vybavenosti, rozvoje sociálních služeb a celkového posilování hospodářské, potažmo zemědělské funkce obce. Vzhledem k polohovým a demografickým charakteristikám jsou uvedené rozvojové směry zcela zásadní. Pro svůj rozvoj může obec významně využívat své pověsti, jako horského rekreačního centra s malebným a autentickým životním prostředím.

### Strategická vize do dalšího období

**„Janov nad Nisou je příjemným místem pro život. Lidé zde žijí v souladu s přírodou a v její těsné blízkosti, ale zároveň na dosah městu, které je vždy snadno dostupné. Obyvatelé obce se zde cítí v bezpečí a využívají možností zapojit se do lokálního společenského dění. Zázemí Jizerských hor díky kvalitní propagaci a rozvinutým službám přitahují návštěvníky z domova i ze zahraničí, kteří se do Janova nad Nisou rádi opakovaně vrací.“**

Prosperita obce Janov nad Nisou bude založena na:

- 1) vytvoření kvalitních podmínek pro bydlení a život lidí s cílem zlepšovat demografickou strukturu obce a zajistit všem skupinám občanů obce nabídku služeb, vzdělávacích možností, sociální péče, bezpečnosti, zázemí pro volnočasové aktivity, sportovní a kulturní a společenské vyžití v kvalitě odpovídající velikosti;
- 2) efektivním hospodaření s majetkem obce a na jeho využívání ve prospěch rozvojových aktivit obce;
- 3) efektivního využívání cestovního ruchu, prostřednictvím kvalitních analýz;
- 4) podpoře hospodářských a zemědělských aktivit a zaměstnanosti v obci.

### B.2 Cíle, opatření a aktivity



Vysoká důležitost



Střední důležitost



Nízká důležitost

#### Cíl : „PC 01“

Opravit 20 % místních komunikací a dobudovat technickou infrastrukturu.

Opatření : „Opatření 01.1“	Od - do	Odpovědnost	Náklady (tis. Kč)	Zdroj financování
Propojení kanalizace na kanalizační řád v Jablonci nad Nisou.				
— „A01.1 napojení čističky odpadních vod v Loučné na kanalizační síť v Jablonci nad Nisou“	2021 - 2027	zastupitelstvo obce	20000000	Vlastní

K dalšímu rozšíření kanalizační sítě v obci je z kapacitních důvodů nezbytné napojit ČOV v Loučné na kanalizační síť v Jablonci nad Nisou, která je dále odváděna do Liberce.

#### Opatření : „Opatření 01.2“

Zlepšení stavu místní dopravní infrastruktury.

	Od - do	Odpovědnost	Náklady (tis. Kč)	Zdroj financování
<p>⬆️ „A01.2 oprava místních komunikací včetně mostků“</p> <p>Místní komunikace v obci vykazují různé stupně opotřebení. Jednotlivé úseky jsou opravovány dle vnímané naléhavosti a aktuálních finančních možností obce (tj. i s využitím přidělených dotací). V současnosti vyžaduje opravu také několik mostků, zejména tzv. mostek „za garážemi“.</p>	2021 - 2027	zastupitelstvo obce	1000000	Vlastní + externí
<p>⬆️ „A01.3 vybudování nového navigačního systému usnadňujícího orientaci na území obce“</p> <p>Stávající navigační systém je dlouhodobě kritizován a označován jako nepřehledný. V rámci aktivity bude proto vybudován zcela nový systém.</p>	2021 - 2027	zastupitelstvo obce	500000	Vlastní + externí
<p>✅ „A01.4 vybudování parkoviště na Velkém Semerinku“</p> <p>Parkoviště v dosahu lyžařského areálu Severák přispěje k vyřešení nedostatku parkovacích míst především v zimní sezóně. První je ovšem nutné navázat efektivní komunikací se soukromými vlastníky areálu Severák.</p>	2021 - 2027	zastupitelstvo obce	3000000	Vlastní

#### Opatření : „Opatření 01.3“

Příprava pozemků pro výstavbu.

	Od - do	Odpovědnost	Náklady (tis. Kč)	Zdroj financování
<p>— „A01.5 zasíťování pozemků za hřbitovem technickou infrastrukturou“</p> <p>V Janově nad Nisou za objektem hřbitova se nachází pozemky, kde je stále třeba vybudovat kompletní technickou infrastrukturu.</p>	2021 - 2027	zastupitelstvo obce	5000000	Vlastní + externí

## Cíl : „PC 02“

Snížit počet spáchaných trestných činů a přestupků o 5 % a oddělit provoz pěších a cyklistů od provozu na hlavní silnici.

#### Opatření : „Opatření 02.1“

Prevence kriminality.

	Od - do	Odpovědnost	Náklady (tis. Kč)	Zdroj financování
<p>✅ „A02.1 rozšíření a zkvalitnění kamerového systému“</p> <p>Rozšíření kamerového systému o další sledované lokality a zároveň přechod na kvalitnější technické prostředky.</p>	2021 - 2027	zastupitelstvo obce	1100000	Vlastní + externí
<p>⬆️ „A02.2 zajištění pokračování fungování obecní policie“</p> <p>Zachování stávajícího stavu. V minulém období byl zakoupen nový služební vůz.</p>	2021 - 2027	zastupitelstvo obce	9100000	Vlastní

#### Opatření : „Opatření 02.2“

Zvýšení bezpečnosti pěších a cyklistů.

	Od - do	Odpovědnost	Náklady (tis. Kč)	Zdroj financování
<p>⬆️ „A02.3 vybudování stezky pro pěší a cyklisty podél hlavní silnice z Jablonce nad Nisou do Janova nad Nisou“</p> <p>Vybudování stezky pro pěší a cyklisty jako alternativu jejich pohybu po hlavní silnici. Stezka je uvažována z Jablonce nad Nisou (od Ostrého rohu) do centra Janova nad Nisou, a to převážně podél toku Bílé Nisy, s využitím krátkých úseků místních komunikací, propojených nově vybudovanými úseky stezky. Konečné vedení stezky bude podmíněno vyřešením výkupu potřebných pozemků.</p>	2021 - 2027	zastupitelstvo obce	4000000	Vlastní + externí

## Cíl : „PC 03“

Rozvíjet udržitelný cestovní ruch v obci.

#### Opatření : „Opatření 03.1“

Rozvoj cestovního ruchu.

	Od - do	Odpovědnost	Náklady (tis. Kč)	Zdroj financování
<p>⬆️ „A03.1 vypracovat komplexní analýzu cestovního ruchu“</p> <p>Provedení analýzy cestovního ruchu v obci jako zásadního koncepčního východiska pro efektivní rozvoj cestovního ruchu v obci.</p>	2021 - 2027	zastupitelstvo obce	100000	Vlastní

<p>▲ „A03.2 realizovat projekty v oblasti rozvoje cestovního ruchu“</p> <p>V návaznosti na výstupy aktivity A03.1 realizovat rozvojové projekty v oblasti udržitelného cestovního ruchu, zejména v oblasti: • doplňování / rozvoje turistické nabídky (např. tvorba místních tematických turistických okruhů) • marketingových aktivit (např. propagace nabídky služeb cestovního ruchu, propagace obce jako turistické destinace, realizace informačního systému, vybudování informačního centra)</p>	2021 - 2026	zastupitelstvo obce	2500000	Vlastní + externí
--	-------------	---------------------	---------	-------------------

## Cíl : „PC 04“

Zajistit podmínky pro rozvoj společenského života v obci.

<b>Opatření : „Opatření 04.1“</b> Podpora spolkové činnosti.	Od - do	Odpovědnost	Náklady (tis. Kč)	Zdroj financování
<p>— „A04.1 podpora fungování spolků v obci“</p> <p>Obec finančně podporuje spolky formou každoročních dotací na činnost. Rozhodnutí o poskytnutí podpory se řídí doporučením sportovní a kulturní komise. Informace o spolcích jsou také zdarma uváděny na webu obce.</p>	2021 - 2027	zastupitelstvo obce	63000	Vlastní
<p>— „A04.2 podpora pořádání společenských akcí“</p> <p>Obec finančně podporuje konání společenských akcí formou dotací na projekty spolků. Žádosti o dotaci mohou spolky předložit dvakrát ročně. Zvláštním případem je Janovský jarmark, který je organizován samotnou obcí, a tedy i financován přímo z obecního rozpočtu.</p>	2021 - 2027	zastupitelstvo obce	700000	Vlastní
<b>Opatření : „Opatření 04.2“</b> Rozvoj vhodných lokalit pro setkávání občanů.	Od - do	Odpovědnost	Náklady (tis. Kč)	Zdroj financování
<p>✓ „A04.3 rekonstrukce boulderové stěny na Berkově louce“</p> <p>Stávající dětské hřiště na Berkově louce zaznamenalo v posledním období výraznou rekonstrukci. Pro další zlepšení nabídky volnočasových aktivit je vhodné dále rekonstruovat boulderovou stěnu. Na zvážení zůstává, zda další rozvoj bude směřovat k rozšiřování volnočasových aktivit (např. pumptrack) nebo k uzpůsobení areálu pro kulturní akce.</p>	2021 - 2027	zastupitelstvo obce	600000	Vlastní + externí
<p>— „A04.4 průběžná rekonstrukce budovy a areálu janovské sokolovny“</p> <p>Kompletní rekonstrukce budovy sokolovny. Vyřešit problematiku rekonstrukce fotbalového hřiště a obtížné získávání dotací pro tuto aktivitu.</p>	2021 - 2027	Janovská o. p. s.	23000000	Vlastní + externí
<p>— „A04.5 revitalizace areálu bývalého kina“</p> <p>Demolice starého kina, následná výstavba nového objektu v areálu bývalého kina na byty), včetně oživení širšího okolí (souvisí s aktivitou A03.9).</p>	2021 - 2027	zastupitelstvo obce	8000000	Vlastní + externí
<p>— „A04.6 převedení vlastnictví tzv. „starého hřiště“ z majetku státu do majetku obce následná úprava pro sportovní aktivitu“</p> <p>Pro zahájení úprav objektu je nutné získat areál tzv. starého hřiště do majetku obce. Na toto téma byla již zahájena vzájemná komunikace se státním aparátem. Následně pak proběhne vhodná úprava objektu pro sportovní aktivitu.</p>	2021 - 2027	zastupitelstvo obce	1000000	Vlastní
<p>— „A04.7 opravit fasádu budovy obecního úřadu“</p> <p>Budova obecního úřadu je dominanta obce Janov nad Nisou, a proto vyžaduje systematickou údržbu. Do dalšího období je tedy vhodné provést nátěr a opravit poškozené rohy budovy.</p>	2021 - 2027	zastupitelstvo obce	1000000	Vlastní
<p>— „A04.8 opravit fasádu budovy pošty“</p> <p>Budova pošty vyžaduje stejně jako budova obecního úřadu kompletní obnovu fasády.</p>	2021 - 2027	zastupitelstvo obce	1000000	Vlastní
<p>✓ „A04.9 vytvořit tematickou vhodnou náplň pro připomínání tramvajové dopravy v Janově nad Nisou“</p> <p>V obci se nachází bývalá tramvajová zastávka, která slouží jako upomínka bývalého fungování tramvají v Janově nad Nisou. Zastávka je situována poblíž bývalého kina a její následné využití tak úzce souvisí s aktivitou A04.5. Zastávka by tak měla být přetvořena na vhodný památník dopravy.</p>	2021 - 2027	zastupitelstvo obce	1500000	Vlastní
<p>▲ „A04.10 využít nové volné prostory obecního úřadu“</p> <p>V návaznosti na nově uvolněné prostory v budově obecního úřadu vznikla možnost přemístění pobočky České pošty do těchto prostor. V původní budově pošty je tak možné vybudovat jeden obecní byt. Souvislost s aktivitou A04.08.</p>	2021 - 2027	zastupitelstvo obce	2000000	Vlastní
<p>— „A04.11 oprava a statické zajištění opěrné zdi, pomníku a schodiště u kostela sv. Jana Křtitele“</p>	2021 - 2027	Římskokatolická farnost Janov nad Nisou	6000000	Externí

V Janově nad Nisou u objektu kostela sv. Jana Křtitele se nachází pozemky v majetku Římskokatolické farnosti Janov nad Nisou, kde je třeba opravit a staticky zajistit opěrné zdi, pomník a schodiště. Prostranství se nachází v centru obce a majiteli se zatím nepodařilo zajistit prostředky na opravu.

#### Opatření : „Opatření 04.3”

Revitalizace hřbitova.

	Od - do	Odpovědnost	Náklady (tis. Kč)	Zdroj financování
<p>— „A04.12 rekonstrukce vnitřní části hřbitova”</p> <p>Současný stav hřbitova vyžaduje kompletní revitalizaci celého prostoru. V minulém období proběhla kompletní obnova obvodových zdí a nyní je třeba se soustředit na vnitřní část areálu: oprava a údržba opuštěných náhrobků, včetně odstranění vyrůstajících dřevin.</p>	2021 - 2027	zastupitelstvo obce	500000	Vlastní

## Cíl : „PC 05”

Zajištění veřejné občanské vybavenosti.

#### Opatření : „Opatření 05.1”

Zajištění dostatečné dopravní obslužnosti

	Od - do	Odpovědnost	Náklady (tis. Kč)	Zdroj financování
<p>— „A05.1 zachování stávajícího rozsahu spojů linky č. 101 A 126, včetně turistické dopravy (cyklobusy a skibusy)”</p> <p>Zachování stávajícího rozsahu dopravního spojení se sousedním Bedřichovem a správním střediskem Jabloncem nad Nisou, včetně sezónních spojů (cyklobusy a skibusy).</p>	2021 - 2027	zastupitelstvo obce	14000000	

#### Opatření : „Opatření 05.2”

Zajištění sociálních a technických služeb.

	Od - do	Odpovědnost	Náklady (tis. Kč)	Zdroj financování
<p>✓ „A05.2 setrvat v zapojení obce do komunitního plánování Jablonecka”</p> <p>Zachování stávajícího stavu.</p>	2021 - 2027	zastupitelstvo obce	0	Vlastní
<p>✓ „A05.3 nalézt vhodný objekt k přestavbě na byty pro seniory nebo lokality pro jejich výstavbu”</p> <p>Nalezení objektu vhodného k přestavbě na byty pro seniory nebo lokality pro jejich výstavbu (vhodnost objektu musí být posouzena zejména z hlediska mobility) a následná realizace.</p>	2021 - 2027	zastupitelstvo obce	300000	Vlastní
<p>— „A05.4 rekonstrukce stání kontejnerů na tříděný odpad”</p> <p>Současná stání kontejnerů na tříděný odpad postrádají zastřešení a komplexně je žádoucí jejich rekonstrukce a rozšíření na katastru obce.</p>	2021 - 2027	zastupitelstvo obce	2000000	Vlastní + externí

#### Opatření : „Opatření 05.3”

Zajištění fungování MŠ a ZŠ.

	Od - do	Odpovědnost	Náklady (tis. Kč)	Zdroj financování
<p>↗ „A05.5 průběžná modernizace MŠ a ZŠ”</p> <p>Průběžná modernizace jak MŠ (zejména venkovního areálu) tak ZŠ (vnitřní rekonstrukce ředitelny a sborovny pro učitele).</p>	2021 - 2027	zastupitelstvo obce	5000000	Vlastní

## Cíl : „PC 06”

Ochrana přírodních zdrojů.

#### Opatření : „Opatření 06.1”

Revitalizace přírodních zdrojů.

	Od - do	Odpovědnost	Náklady (tis. Kč)	Zdroj financování
<p>— „A06.1 revitalizace lesního porostu po kůrovcové kalamitě”</p> <p>Během posledních let došlo k postižení většiny lesů Česka tzv. kůrovcovou kalamitou. V rámci ochrany přírodních zdrojů je nutná průběžná revitalizace.</p>	2021 - 2027	zastupitelstvo obce	300000	Vlastní + externí
<p>— „A06.2 revitalizace rybníku u ČOV na Hraběticích”</p> <p>V rámci efektivnějšího zadržování vody v krajině podporuje ministerstvo zemědělství pozemkové úpravy. V Janově nad Nisou nastává tak možnost revitalizace rybníku u ČOV na Hraběticích.</p>	2021 - 2027	zastupitelstvo obce	2000000	Vlastní + externí



## B.3 Podpora realizace programu

### Podpora realizace programu

Program rozvoje obce Janov nad Nisou ukazuje základní směr rozvoje obce v období let 2021–2027. Dokument obsahuje opatření, potažmo aktivity, pomocí jejichž realizace bude tohoto směru, resp. strategické vize obce, dosaženo. Zpracovaný dokument bude sloužit k rozvoji obce a pomáhat obci při získávání dotací.

#### *Způsob realizace PRO*

Zpracováním a schválením dokumentu plánovací a rozvojové aktivity obce nekončí, nýbrž začínají. V této fázi je nutné stanovit postup realizace, sledování a aktualizace dokumentu, resp. celého rozvoje obce.

Realizace dokumentu bude uskutečňována pomocí konkrétních projektů, které budou naplňovat jednotlivé aktivity, potažmo opatření. Tím bude dosaženo naplnění stanovených programových cílů a v konečném důsledku také strategické vize.

Osobou zodpovědnou za realizaci aktivit je **starosta obce**. Ten bude, ve spolupráci se zastupitelstvem obce, především:

- iniciovat realizaci opatření a aktivit,
- vyhledávat a zajišťovat zdroje financování aktivit programu rozvoje,
- projednávat podněty vztahující se k realizaci opatření a aktivit,
- předkládat ke schválení zastupitelstvu obce zprávy o realizaci PRO,
- předkládat k projednání změny a aktualizace PRO,
- delegovat jednotlivé činnosti a pravomoci na odpovědné osoby.

#### *Monitoring realizace PRO*

Starosta je zodpovědný také za monitoring a vyhodnocování naplňování programu rozvoje obce. Mezi povinnosti patří zejména:

- shromažďování informací o průběhu realizace projektů, aktivit a opatření,
- upřesňování informací o odpovědnosti za realizaci jednotlivých aktivit,
- každoroční zpracování přehledu realizovaných aktivit,
- 1x ročně sestavování Monitorovací zprávy o průběhu realizace PRO – jako podklad pro sestavení ročního rozpočtu a rozpočtového výhledu obce,
- vypracování komplexního zhodnocení stávajícího PRO v roce 2027, jakožto podklad pro jeho aktualizaci.

Monitorovací zpráva bude obsahovat informace o realizaci dílčích aktivit a projektů, které se podařilo v daném roce zrealizovat, zdůvodnění odchylek od plánovaného průběhu realizace a návrh na změny či revize PRO.

Monitorovací zprávy o průběhu realizace PRO budou po projednání zastupitelstvem obce zveřejněny na webu obce.

#### *Způsob aktualizace PRO*

Program rozvoje obce je živým dokumentem, mění se jak prostředí v obci, tak vnější podmínky mimo obec. Dokument je nutné revidovat, případně měnit, již v průběhu jeho realizace, a to jako reakci na

závažnou změnu vnějších podmínek, naplnění části PRO, potřebu stanovení nových cílů apod.

Aktualizace celého dokumentu proběhne nejpozději v roce 2027. Dle potřeby je samozřejmě možné provést dílčí revizi dokumentu dříve, většinou pak ke konci kalendářního roku ve vazbě na zpracování rozpočtu obce na další rok. V případě realizace dílčí revize bude podkladem přehled o realizovaných aktivitách, resp. Monitorovací zpráva o průběhu realizace PRO, jež připraví starosta obce a členům zastupitelstva obce jej předá v dostatečném předstihu před jednáním zastupitelstva obce.

Změny budou provedeny přímo v dokumentu a budou v textu označeny spolu s datem, ke kterému byly provedeny. Aktualizace PRO a jeho změny budou schváleny zastupitelstvem obce spolu se schvalováním rozpočtu a rozpočtového výhledu obce. Aktualizovaný PRO bude též zveřejněn na internetových stránkách obce.

### *Způsob financování PRO*

Základním zdrojem financování rozvojových aktivit je obecní rozpočet. U řady aktivit se předpokládá také možnost spolufinancování z veřejných rozpočtů (kraje, ČR, fondy EU). Předpokládané zdroje financování jednotlivých aktivit jsou popsány přímo na kartách aktivit.

Program rozvoje obce a jeho součásti (akční plán, katalog aktivit apod.) jsou základním stavebním kamenem pro tvorbu finančního plánu, finančního výhledu ale i rozpočtu obce na následující rok.

Výkonná a kontrolní složka na základě monitorovací zprávy o průběhu plnění aktivit programu rozvoje obce vypracuje ke konci rozpočtového období návrh rozpočtu na nový rok zahrnující informace o finančních tocích týkajících se aktivit programu rozvoje obce. Výdaje spojené s naplňováním programových cílů budou v rozpočtu označeny. Díky tomu bude mít obec přehled, jaké prostředky na uskutečnění svých rozvojových priorit vynakládá.

# Přílohy

---

1. [RES-Janov-nN-563595.xlsx](http://www.obcepro.cz/attachments/documents/23841608029538.xlsx) (www.obcepro.cz/attachments/documents/23841608029538.xlsx )