



PROGRAM ROZVOJE OBCE HOŘOVIČKY



**NA OBDOBÍ LET
2022 - 2032**

Program rozvoje obce Hořovičky je vytvořený v souladu s § 84, odst. 2, písm. a), zákona č. 128/2000 Sb., v platném znění. Dokument schválilo zastupitelstvo obce Hořovičky dne 30. 3. 2022 usnesením č. 27/2022.

Úvod

Program rozvoje obce Hořovičky (dále jen "PRO") je základním rozvojovým dokumentem obce.

Tento dokument obsahuje základní charakteristiku obce. Vychází ze sociálně ekonomické analýzy současného stavu, zhodnocuje silné a slabé stránky obce, uvádí příležitosti, identifikuje možná rizika. Dokument definuje prioritní oblasti rozvoje, tzn. ve výčtu investičních i neinvestičních potřeb označuje ty nejzásadnější, které je potřeba prioritně řešit.

PRO je vytvořen s platností v období 2021 - 2031, jedná se tedy o dlouhodobý dokument přesahující jedno volební období, sloužící jako konstruktivní podklad a východisko pro rozhodování současných i budoucích zástupců orgánů obce. Jeho význam posiluje především to, že reflektuje potřeby a přání veřejnosti (zástupci místních spolků, podnikatelé působící v obci, občané a další osoby mající různé zájmy na území obce).

PRO je také podkladem pro územní průmět rozvojových aktivit v územním plánu obce. Je doplněn o operativní plán akcí určených k realizaci, který je stanovován krátkodobě a vždy ve vztahu na finančním možnostem obce a dotační, popř. grantové nabídce.

Díky tomuto dokumentu lze také po určitém čase zhodnotit úspěchy v dosahování stanovených cílů a zaznamenávat zkušenosti s realizací operativního plánu akcí. Tato evaluace může sloužit k aktualizacím PRO a k jednání zástupců vedení obce s veřejností, stejně tak veřejnosti se zástupci vedení obce.

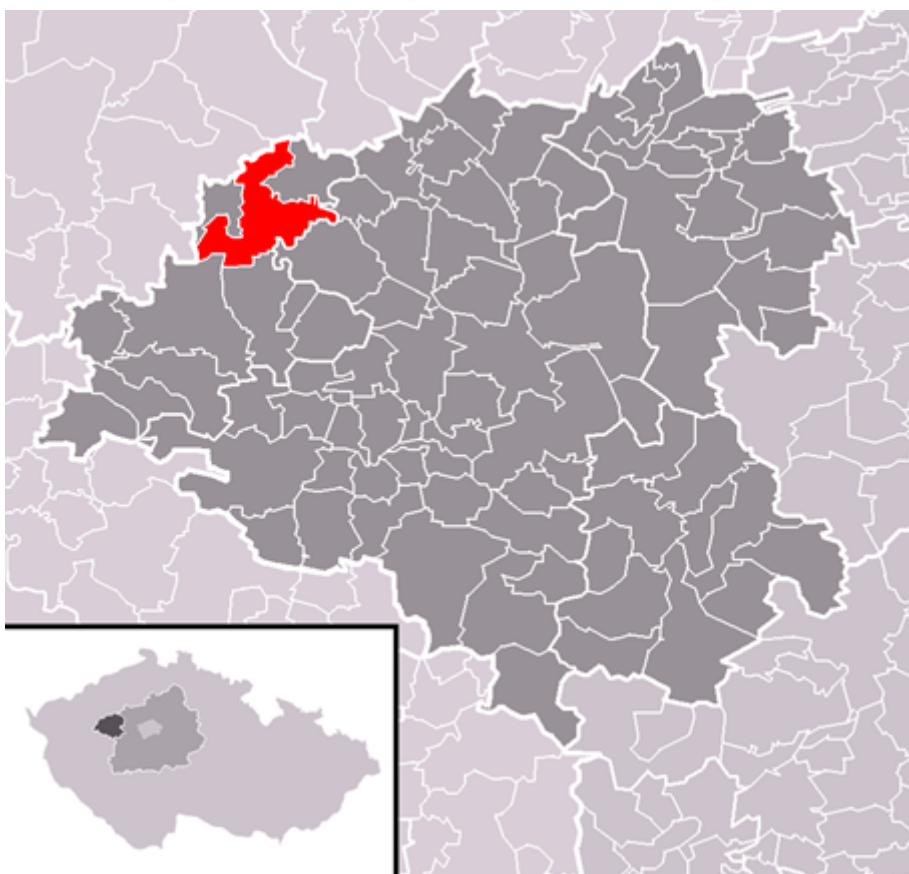
A. ANALYTICKÁ ČÁST

A.1 Charakteristika obce

1. Území

Obec Hořovičky se nachází ve Středočeském kraji, správním obvodu obce s rozšířenou působností Rakovník, konkrétně na severozápadní hranici sousedící s Ústeckým krajem. V rámci SO ORP Rakovník sousedí s obcemi Děkov, Kolečov, Jesenice, Oráčov, Kolečovice, Hořesedly. Leží 15 km severozápadně od Rakovníka a 12 km jihovýchodně od Podbořan (ÚK). Je součástí správního obvodu pověřeného obecního úřadu Jesenice, od kterého se nachází 7 km jihozápadním směrem. Obec Hořovičky má tři přidružená sídla, jsou jimi Hokov, Bukov a Vrbice.

Rozloha katastrálního území obce se od roku 2014 změnila celkem dvakrát. Původní rozloha byla 1 913,3 ha, v roce 2016 se snížila na 1 913,2 a v roce 2018 na dnešní platné číslo 1 912,7 ha.



Autor mapy: Miaow Miaow, zdroj wikipedia.cz

Obec Hořovičky patří mezi stará pravěká sídliště, což je doloženo archeologickými nálezy z mladší doby kamenné. Mezi významné nálezy patří mohyly a knížecí hrob s výbavou. V jedné z mohyl byly nalezeny ostatky 7 Slovanů. Vznik sídliště Hokov a Vrbice je datován odhadem mezi 11. a 13. stoletím. Během historie se Hokov se sídliště dostaly do vlastnictví mnoha rodů, z nichž nejvýznamnější byl rod Wallisů. Obyvatelé obce byli, co paměť sahá, českého i německého původu. Převažovalo zde katolické obyvatelstvo. Mezi dochované památky patří pravoslavný kostel Cyrila a Metoděje, kostel Nejsvětější trojice, litinová socha císaře Josefa II. na žilovém podstavci, fara. Území Hořoviček, Hokova i Vrbice spadá v současné době pod farnost Petrovice u Rakovníka, pražskou diecézi, území sídla Bukov spadá pod farnost Jesenice, plzeňská

diecéze.

Obcí prochází silnice I. třídy č. 6 spojující města Karlovy Vary a Praha. Vzdálenost z Hořoviček do krajského města a zároveň hlavního města Prahy je 73 km. Do Karlových Varů je vzdálenost z obce 60 km.

Hodnotné přírodní prostředí obklopující obec zahrnuje přírodní park Džbán, přírodní park Jesenicko, údolí Očihoveckého potoka. Nachází se zde také zvláště chráněná území:

- Hokovská stráň – původní zachovalá společenstva xerothermních luk a pastvin s křovinatými mezemi s výskytem vzácných rostlin a živočichů.
- zaniklý rybník Šmikousy – rybník je zanesen splaveninami z okolních pozemků, v porostech rákosu se necházejí vrby a ostřice, je zde výskyt ornitofauny a herpetofauny, půda je po celý rok prosycená vodou, jedná se o biotop s mokřadními společenstvy.
- zanedbaný rybník U Šmikous – lokalita s bohatými břehovými porosty a rozsáhlým křovinatým remízem s rozptýlenými vzrostlými stromy, nachází se zde travino-bylinné porosty.
- remíz Nad nádrží – strmá stráň s terasami se nachází blízko vodní nádrže, cenné stanoviště rostlinných a živočišných druhů obklopené intenzivně využívanou krajinou.
- Vrbická stráň – teplomilná stráň na opukovém podkladu s bohatou druhovou diverzitou.

Všeobecně se jedná o lokality s pestrými společenstvy rostlin, mokřady, ohroženými druhy hmyzu. Na katastru obce se nachází také čtyři památné stromy. Jedná se o tři lípy malolisté s původem v roce 1930, z toho jedna je s původem už v roce 1840, topol černý s původem v roce 1940.

Území obce se nachází v nadmořské výšce – nejnižší bod 320 m n.m., nejvyšší bod 500 m n.m.

Katastrem obce protékají dva potoky, Očihovecký, Hokovský, a také bezejmenná vodoteč, na které se nachází menší rybník na severozápadním okraji Bukova. Na Hokovském potoce jsou založeny dva menší rybníky, na jeho horním toku a na návsi Hokova. Další dva rybníky jsou v severní části Hořoviček a v centru Vrbice. Podél vodních toků se nachází zachovalé přirozené či přírodě blízké vodní a mokřadní biotopy. Území patří do povodí Ohře.

Krajina je využívána především pro zemědělskou výrobu, dále pak nabízí možnosti rekreace. Na území obce je navržena soustava jednoho nadregionálního biokoridoru, jednoho regionálního biokoridoru, 11 lokálních biocenter, 14 biokoridorů a 28 interakčních prvků. Více charakteristiky ekotopů a biotopů včetně navržených opatření je uvedeno v návrhu Územního systému ekologické stability pro obec Hořovičky.

Tabulka 1: Rozlohy a % podíl jednotlivých typů pozemků nacházející se na katastrálním území obce Hořovičky

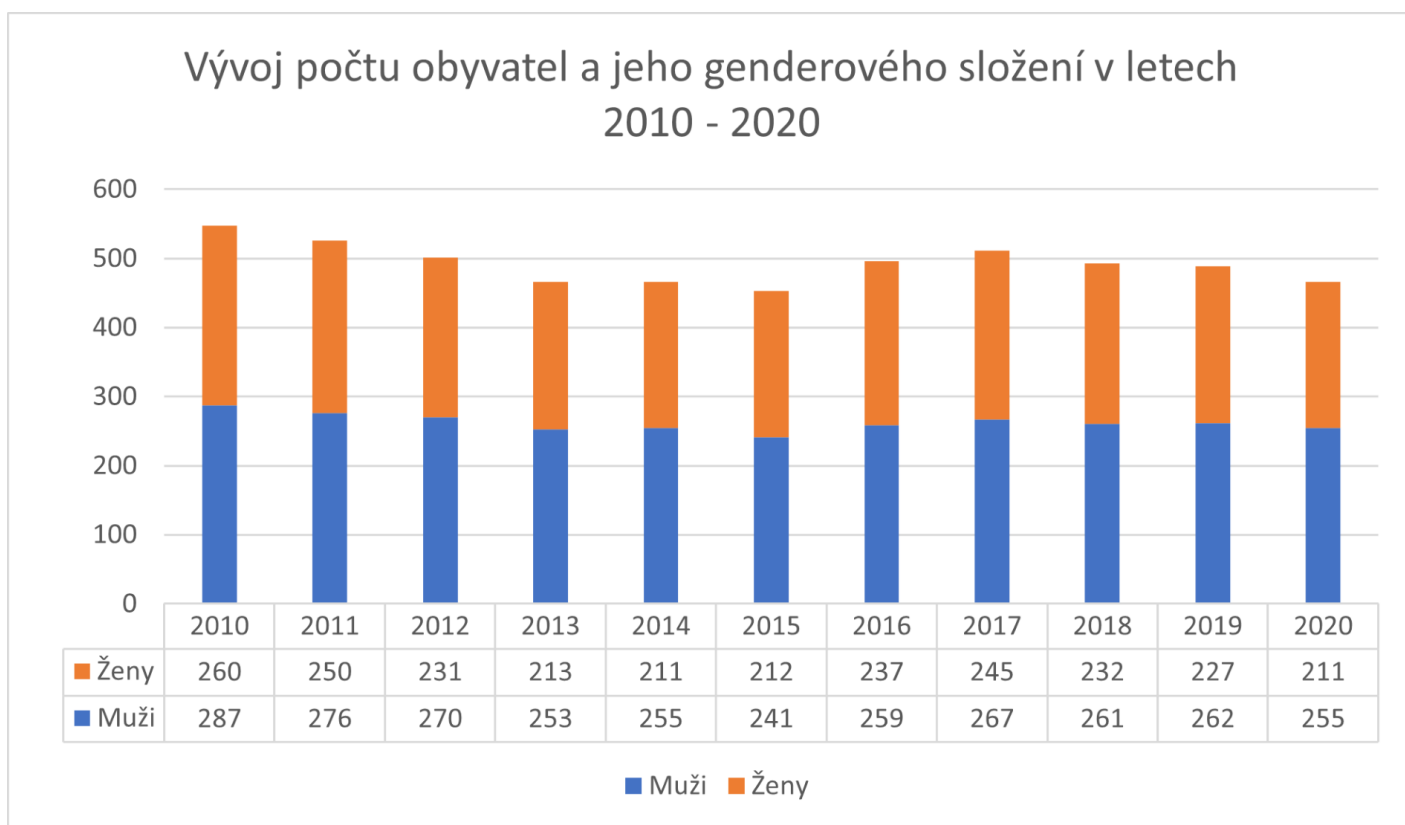
Typ pozemku	Rozloha v ha	%
Orná půda	1049,3	54,86
Chmelnice	182,3	9,53
Zahrady	16,7	0,87
Ovocné sady	2,7	0,14
Trvalé travní porosty	82,2	4,30
Lesní pozemky	396,4	20,72
Vodní plochy	24,4	1,27
Zastavěné plochy a nádvoří	21,0	1,10
Ostatní plochy	137,8	7,20

Rozdělení na zemědělskou a nezemědělskou půdu:

Zemědělská půda	1333,2	69,7
Nezemědělská půda	579,5	30,3

2. Obyvatelstvo

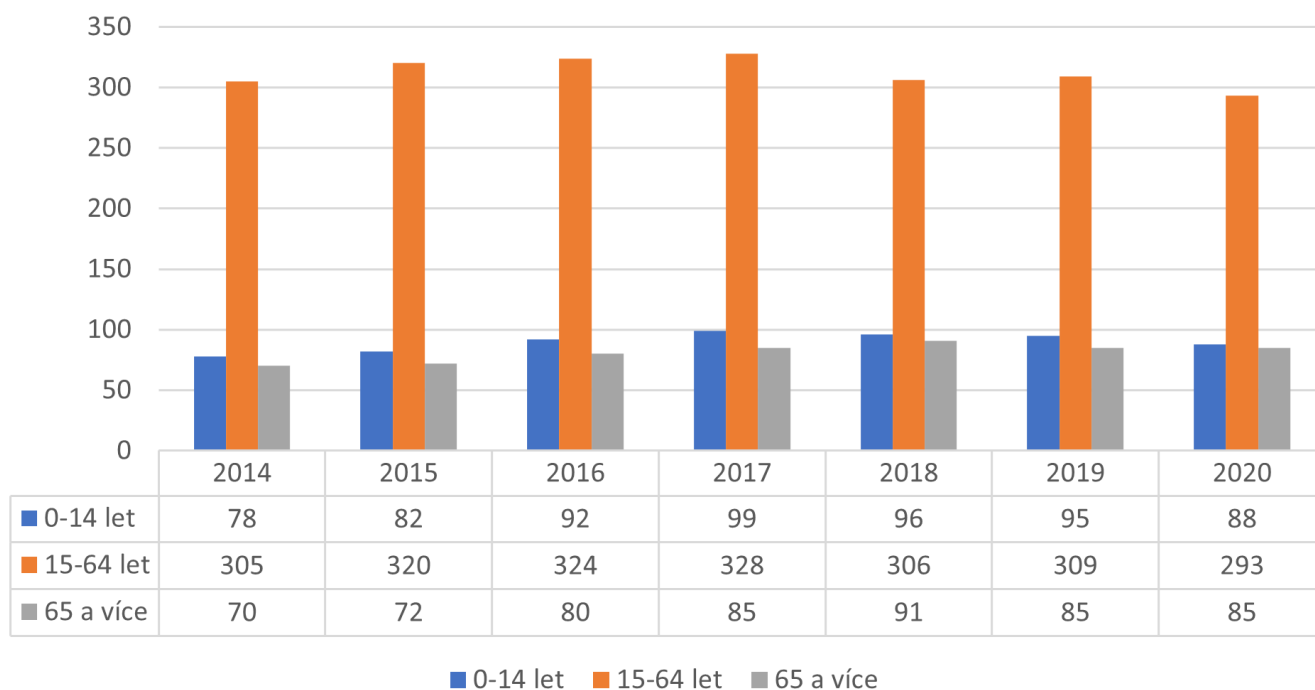
Počet obyvatel s trvalým, nebo dlouhodobým pobytem v obci Hořovičky je k 1. 1. 2021 celkem 466 osob. Za posledních 10 let počet obyvatel klesl nejvíce v roce 2015 (453 obyv.) a na nejvyšším počtu byl v roce 2010 (547 obyv.). Ve složení obyvatel vždy převládají muži.



Graf 1 - zdroj dat: ČSÚ

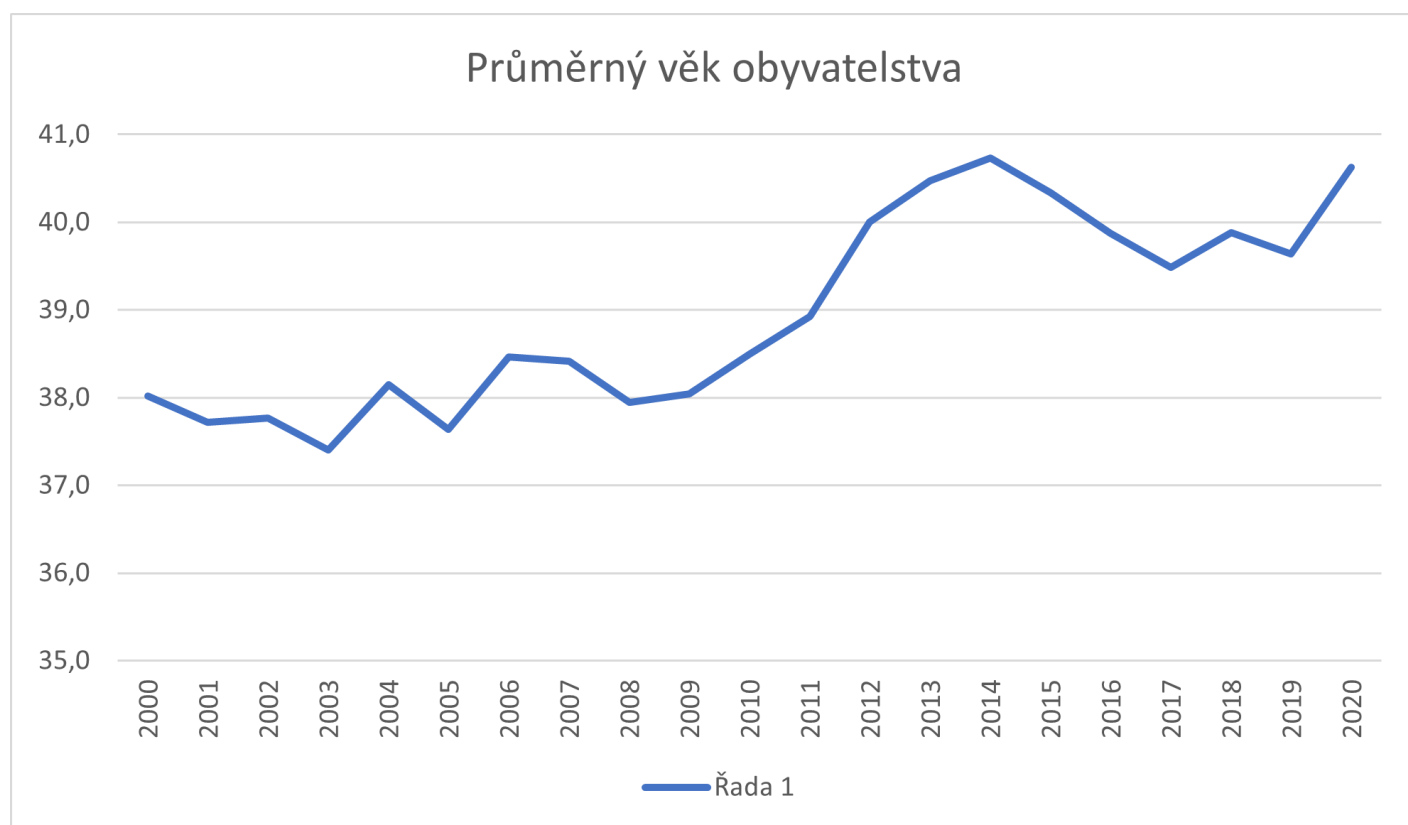
Dle věkového složení převládá mezi obyvatelstvem produktivní věk 15–64 let, nicméně počet dětí do 14 let není zanedbatelný, stejně tak jako počet obyvatel nad 65 let. V rámci nastavování priorit a cílů zaměřených na infrastrukturu a nabídku aktivit je potřeba brát na tyto věkové skupiny ohled.

Věkové složení obyvatel v letech 2014 - 2020



Graf 2 - zdroj dat: ČSÚ

K 31. 12. 2020 bylo v obci 88 osob mladších 14 let, 293 osob ve věku 15-64 let a 85 osob ve věku 65 let a více. Níže v grafu je znázorněn vývoj průměrného věku obyvatel obce od roku 2000 do roku 2020. Je patrné, že průměrný věk postupně stoupá.



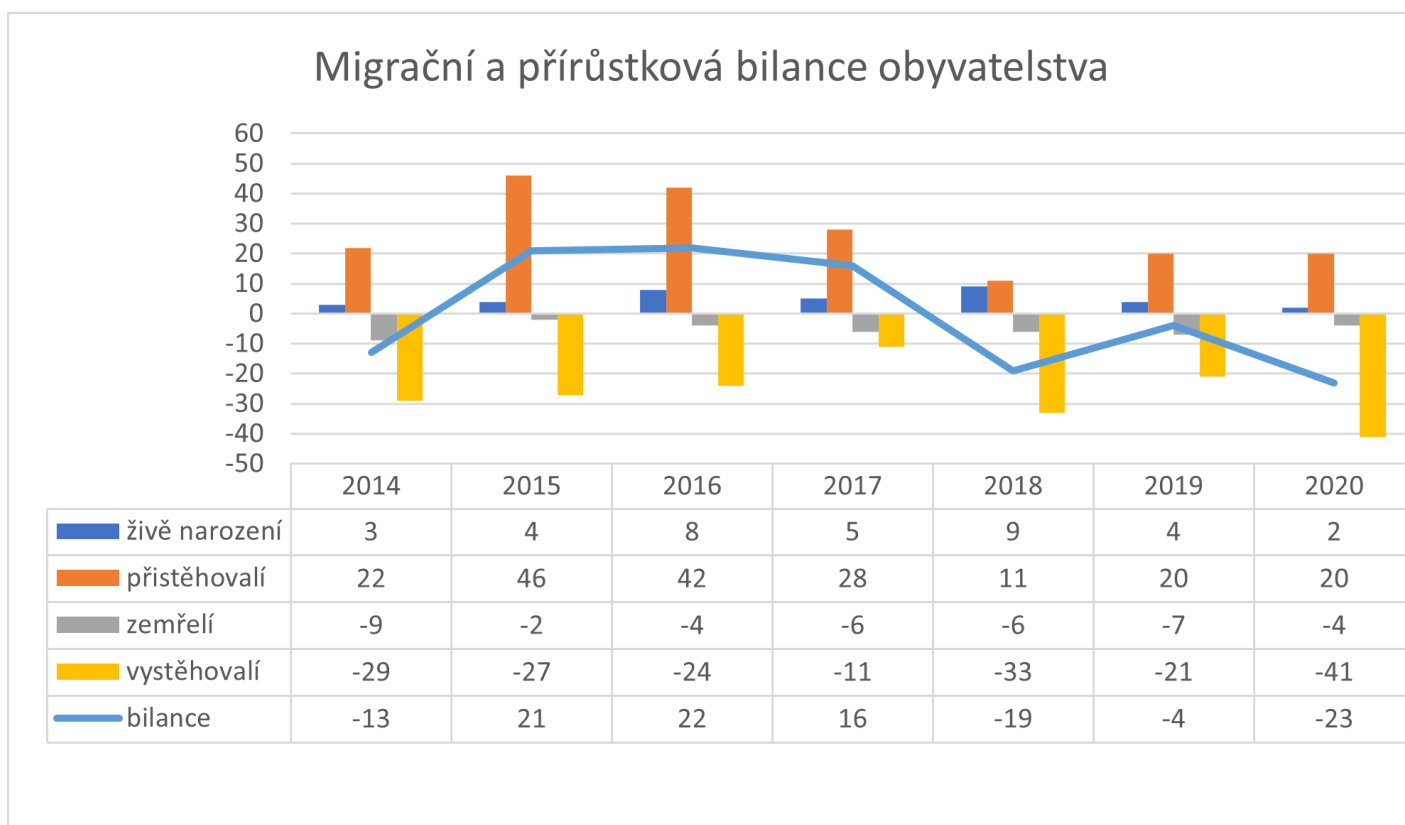
Graf 3 - zdroj dat: ČSÚ

Předpokládaný vývoj podílu dětí a seniorů

V rámci Územního plánu je odhad růstu obyvatel zhruba na dvojnásobek současné hodnoty, a to především díky možnosti realizace cca čtyř rodinných domů ročně. Celkem je vymezeno 20,19 ha ploch vhodných pro realizaci individuálních rodinných domů. Dal by se tak odhadovat růst počtu dětí a lidí v produktivním věku. V obci se však nenachází mateřská škola, ani základní škola, nicméně dostupnost do míst s touto vzdělávací infrastrukturou a pracovní nabídkou je díky silnici I. třídy velmi dobrá. Spádově je vzdělávání v mateřské a základní škole zajištěno v obci Kolečovice (6,5 km).

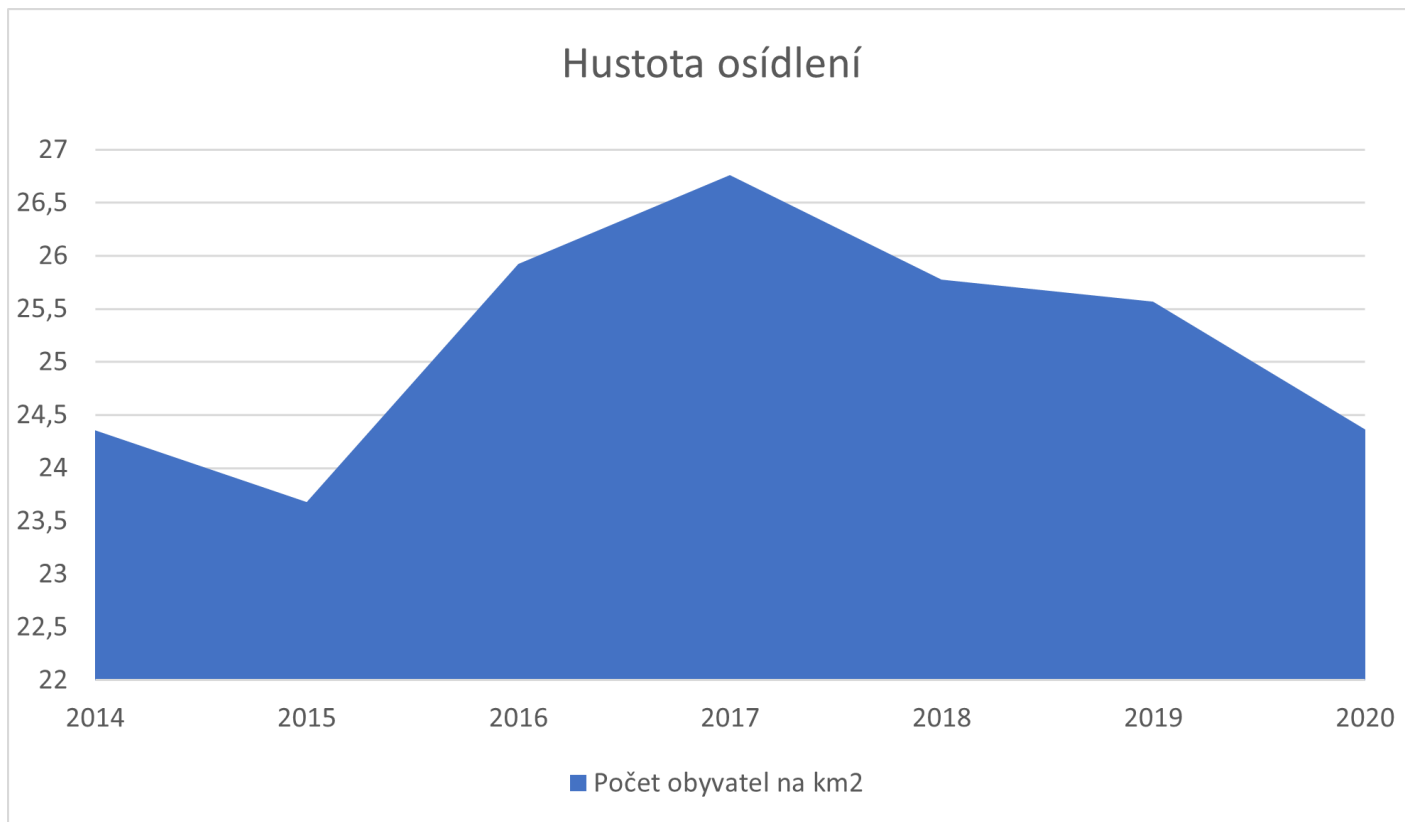
Předškolní a základní vzdělávání je zajištěno spádově v obci Kolečovice, případně individuálně v jiných obcích.

Rostoucí trend přírůstku způsobeného migračním růstem a rostoucí natalitou vystřídal úbytek v posledních třech letech, kdy převažuje počet vystěhovalých a zemřelých.



Graf 4 - zdroj dat: ČSÚ

Hustota zalidnění byla do roku 2017 ve stoupajícím trendu, posléze klesá a v roce 2020 je na hodnotě 24,4 obyv./km².



Graf 5 - zdroj dat: ČSÚ

Vzdělanostní struktura obyvatelstva je k dispozici z dat SLBD 2011. Po zveřejnění dat ze SLBD 2021 budou data aktualizována. Velmi výrazně převládá nejvyšší dosažené vzdělání střední bez maturity nebo s výučním listem a základní vzdělání (vč. neukončeného).

	Obyvatelstvo celkem		V tom	
	Abs.	%	Muži	ženy
z celku obyvatelstva ve věku 15 a více let	386	80,6	198	188
podle nejvyššího ukončeného vzdělání:				
bez vzdělání	1	0,3	1	-
základní vč. neukončeného	127	32,9	51	76
střední vč. vyučení (bez maturity)	140	36,3	84	56
úplné střední (s maturitou)	61	15,8	37	24
nástavbové studium	5	1,3	2	3
vyšší odborné vzdělání	3	0,8	2	1
vysokoškolské	15	3,9	5	10
z toho:				

bakalářské	4	1,0	1	3
magisterské	10	2,6	3	7

Tabulka 2 - Zdroj dat: ČSÚ

Sociální situace v obci, národnostní menšiny, výskyt sociálně slabých obyvatel/skupin, sociálně vyloučené lokality, výskyt sociopatologických jevů

Na území ORP Rakovník se nenacházejí sociálně vyloučené lokality dle výstupů Analýzy sociálně vyloučených lokalit v ČR zpracované Ministerstvem práce a sociálních věcí. V obci Hořovičky se nachází sociálně vyloučení lidé, či lidé ohrožení sociálním vyloučením. Jedná se o individuální případy vykazující sociopatologické jevy a řeší je nárazově Policie ČR. Obec nabízí možnost veřejně prospěšných prací, což se dá považovat za snahu přispět k omezení výskytu sociopatologických jevů.

Spolková, osvětová a informační činnost, spolky (činnost, počet členů, podíl členů do 18 let), podpora spolků (prostory, finance), práce s mládeží a seniory, akce pořádané v obci, informování občanů o dění v obci

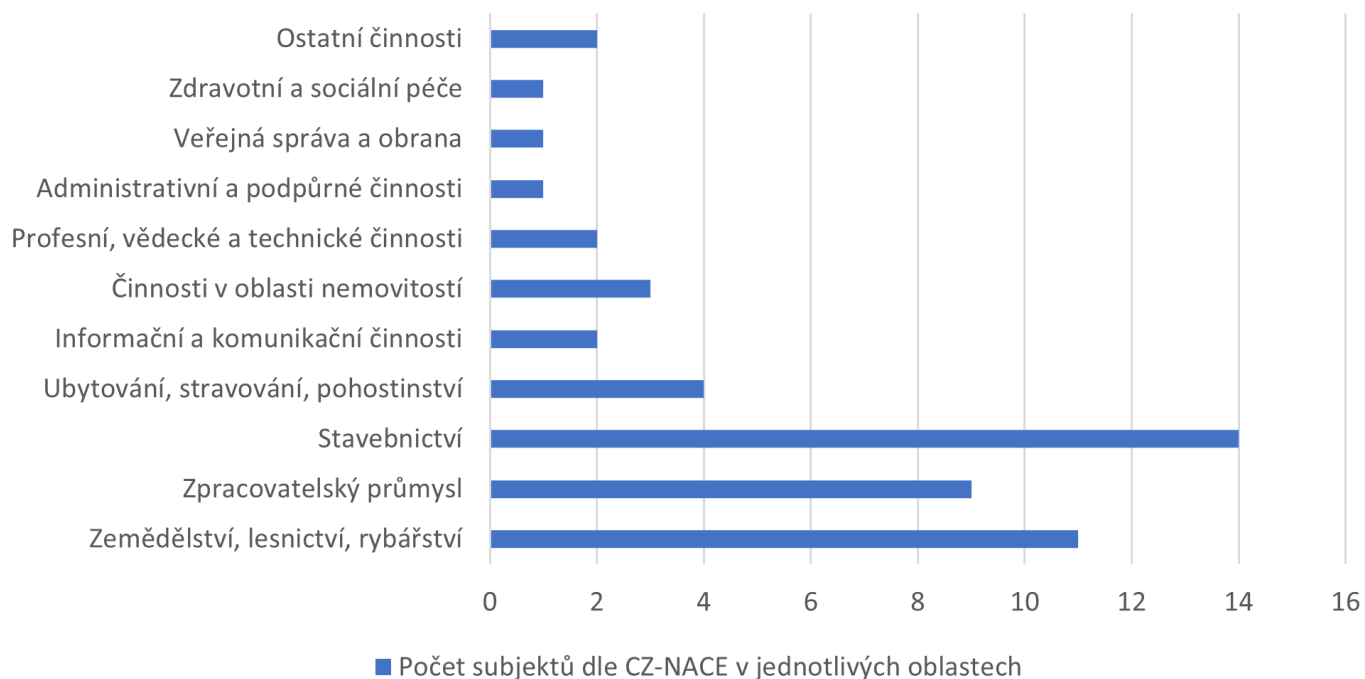
Významným spolkem působícím v sídle Vrbice je Spolek zachraňme Vrbici. Jak už název vypovídá, účelem založení bylo obnovování historické a urbanistické hodnoty sídla. Spolek byl založen 28. 5. 2014. Spolek inicioval rekonstrukci místní kapličky, kostela, úpravu místního rybníka, a udržuje obnovené kulturní tradice. Dříve aktivní spolek Svaz žen v roce 2019 zanikl a nekonají se ani dříve pravidelná setkání seniorů. Akce pro veřejnost a děti pořádá v současnosti přímo obec. Mezi každoroční tradiční pořádané akce patří Halloween, Mikulášská, Maškarní, Rozloučení s prázdninami, opékání buřtů, Letní slavnosti. Obec nedisponuje vhodnými prostory pro pořádání společenských a dalších akcí, např. kulturním sálem. Akce tedy pořádá venku, nebo v malém prostoru zasedací místnosti na obecním úřadě.

Komunikačním prostředkem obce s občany je rozhlas, služba informativních SMS zpráv, web obce, tištěné informační letáky distribuované do poštovních schránek občanů. Další možností komunikace jsou veřejná jednání zastupitelstva obce.

3. Hospodářství

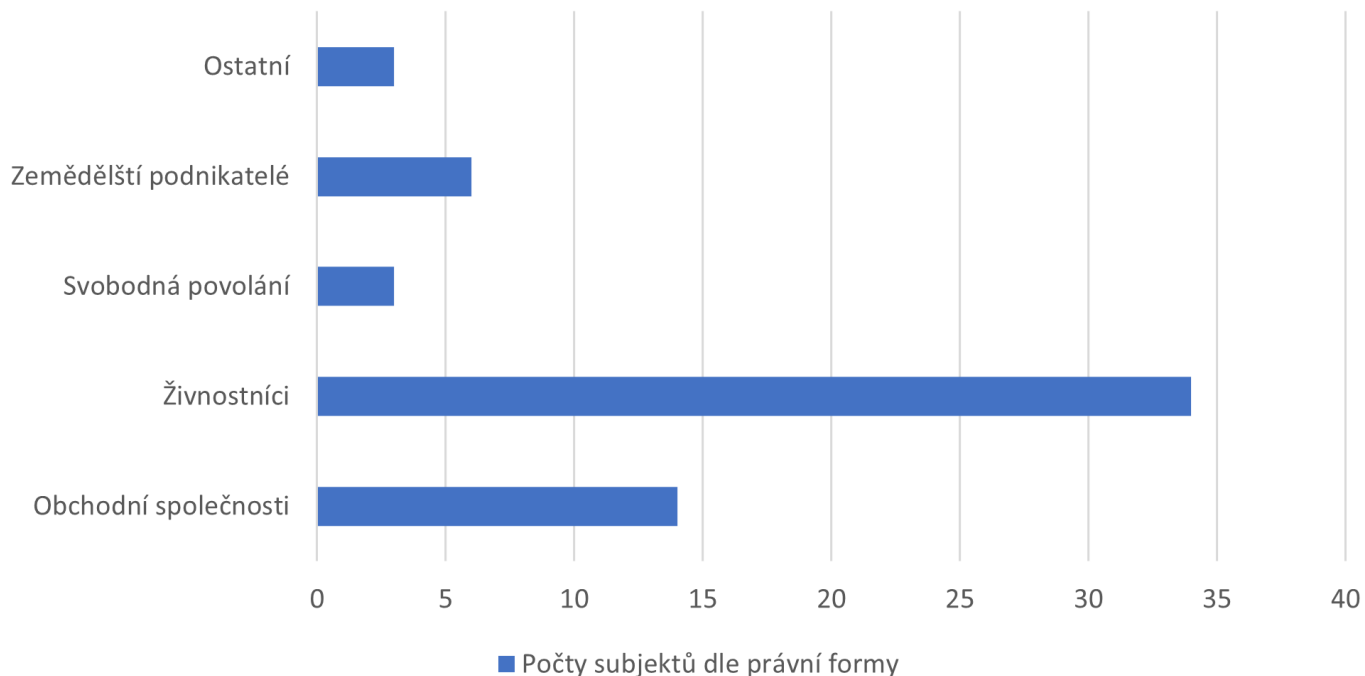
V největší míře je v obci zastoupeno ekonomické odvětví stavebnictví (CZ-NACE-F) a zemědělství (CZ-NACE-A). Převažující právní formou jsou osoby samostatně výdělečně činné, kterých je v Hořovičkách 34. Obchodní společnosti jsou zde pouze ve formě společnost s ručením omezeným, sídlo jich zde má 14. Jedna společnost má dle rejstříku ekonomických subjektů počet zaměstnanců od 25 do 49 zaměstnanců, ostatní s evidovanými údaji o počtu zaměstnanců má pouze od 1 do 5 zaměstnanců a jedna společnost od 6 do 9 zaměstnanců. Spádová města pro zaměstnání jsou Rakovník, Kladno, Praha, Podbořany a Žatec.

Počet subjektů dle CZ-NACE v jednotlivých oblastech



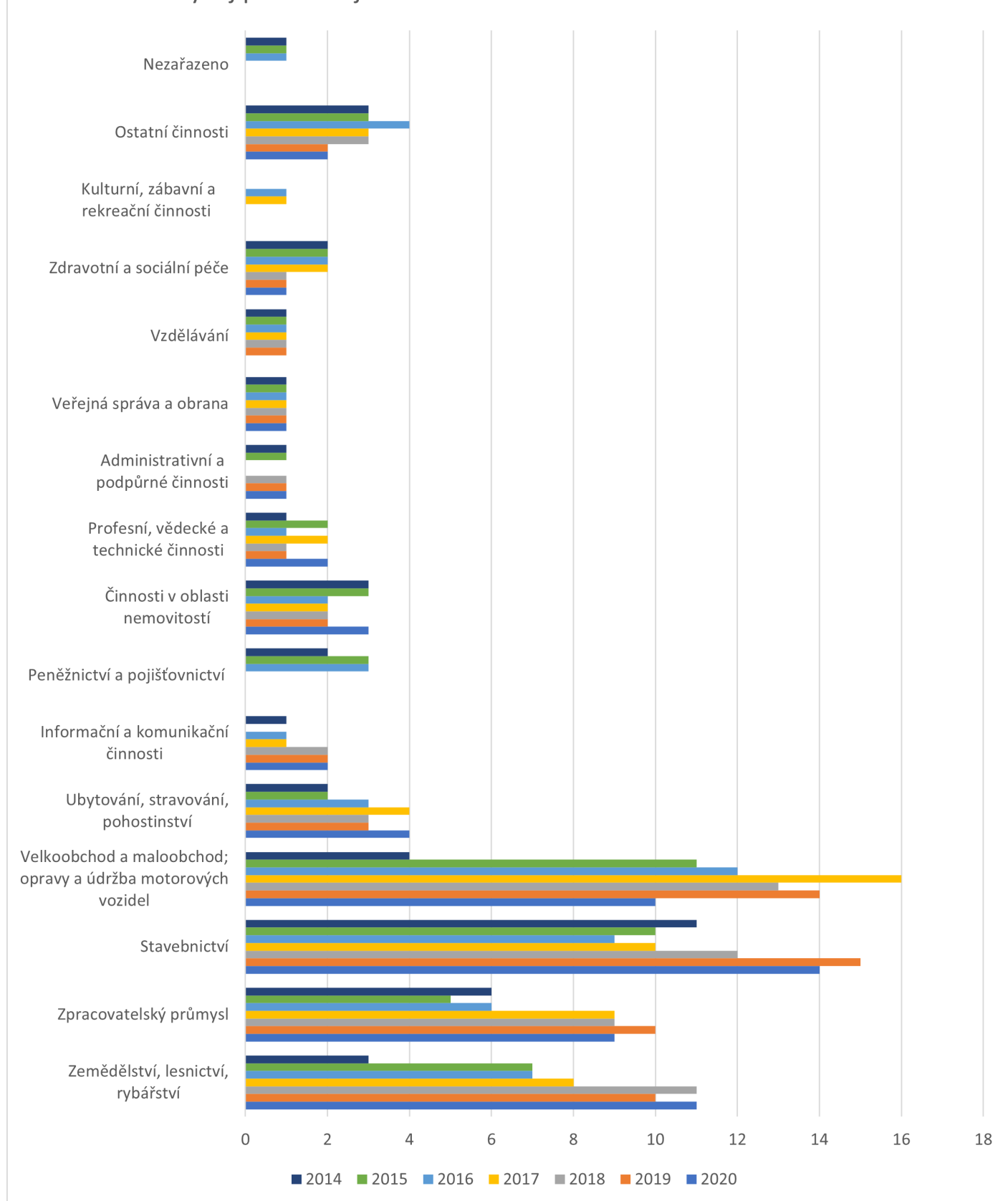
Graf č. 6 - Zdroj: ČSÚ

Počty subjektů dle právní formy



Graf č. 7 - Zdroj: ČSÚ

Vývoj počtu subjektů dle CZ-NACE v rozmezí let 2014 - 2020



Graf č. 8 - Zdroj: ČSÚ

V rámci zemědělství převažuje pěstování obilí a chmele. V prostorách obecního úřadu je 1x týdně k dispozici služba kadeřnice. V obci Hořovičky je možnost nákupu základních potravin a zboží, a to v prodejně COOP. Nacházejí se zde také dva stánky s rychlým občerstvením, obchod s krmivem a

železářství. V obci funguje služba České pošty díky spolupráci obce a pošty nazvané jako Pošta partner.

Mezi klíčové podnikatelské subjekty patří:

- KOVOVÝROBA SVOBODA, s. r. o. – CNC obrábění, zámečnické práce, vývoj a konstrukce jednoúčelových strojů a přípravků
- HOPF-CENTRUM, spol. s r. o. – rostlinné i živočišné zemědělství zaměřené na chov býků a chmelařství
- APA Real s. r. o. – stavebnictví a doprovodné služby
- Clear point – služby ubytování a stravování, vysoká gastronomie

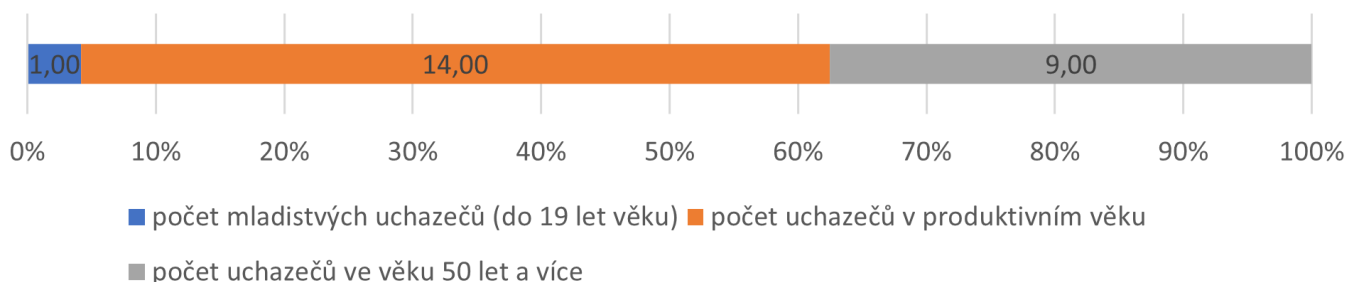
Na základě územního plánu není v katastru obce vymezena žádná plocha výhradně pro konkrétní stavby a areály k podnikatelským a průmyslovým účelům. Poptávka po pozemcích a nemovitostech, jejichž využití by bylo zaměřeno na tento účel, je v současné době nulová. Situace se může změnit v souvislosti s výstavbou silnice I. třídy č. 6 a zvýšení počtu obyvatel. K těmto účelům mohou pak posloužit stávající nemovitosti nacházející se v intravilánu obce a jejích sídel.

Níže v tabulce č. 3 je přehled vyjíždějících osob do zaměstnání a škol dle výsledků SLBD z roku 2011. Opět je možno tato data aktualizovat s výsledky nového SLBD z roku 2021. Na počátku roku 2011 bylo v obci 526 obyvatel, vyjíždějících do zaměstnání tvořilo z celkového počtu 13 % a 6 % žáků a studentů vyjíždějících za vzděláváním.

Vyjíždějící, doba cesty	Zaměstnaní		Žáci a studenti	
	celkem	muži	ženy	
Vyjíždějící do zaměstnání a škol	70	39	31	33
v tom:				
v rámci obce	9	4	5	-
do jiné obce okresu	40	21	19	28
do jiného okresu kraje	3	1	2	2
do jiného kraje	18	13	5	3
do zahraničí	-	-	-	-
Vyjíždějící denně mimo obec	48	29	19	27
z toho doba cesty:				
do 14 minut	6	3	3	1
15 - 29 minut	25	17	8	21
30 - 44 minut	9	6	3	3
45 - 59 minut	5	2	3	-
60 - 89 minut	1	-	1	2
90 a více minut	2	1	1	-
Zaměstnaní bez stálého pracoviště	8	6	2	x
Zaměstnaní a žáci s nezjištěným místem pracoviště, školy v ČR	5	3	2	1

Co se týče nezaměstnanosti, v roce 2020 bylo evidováno 24 uchazečů o zaměstnání. Z toho byl jeden uchazeč OZP, dva uchazeči jsou evidováni již více než 24 měsíců. Věkové rozložení uchazečů o zaměstnání je vidět v grafu níže.

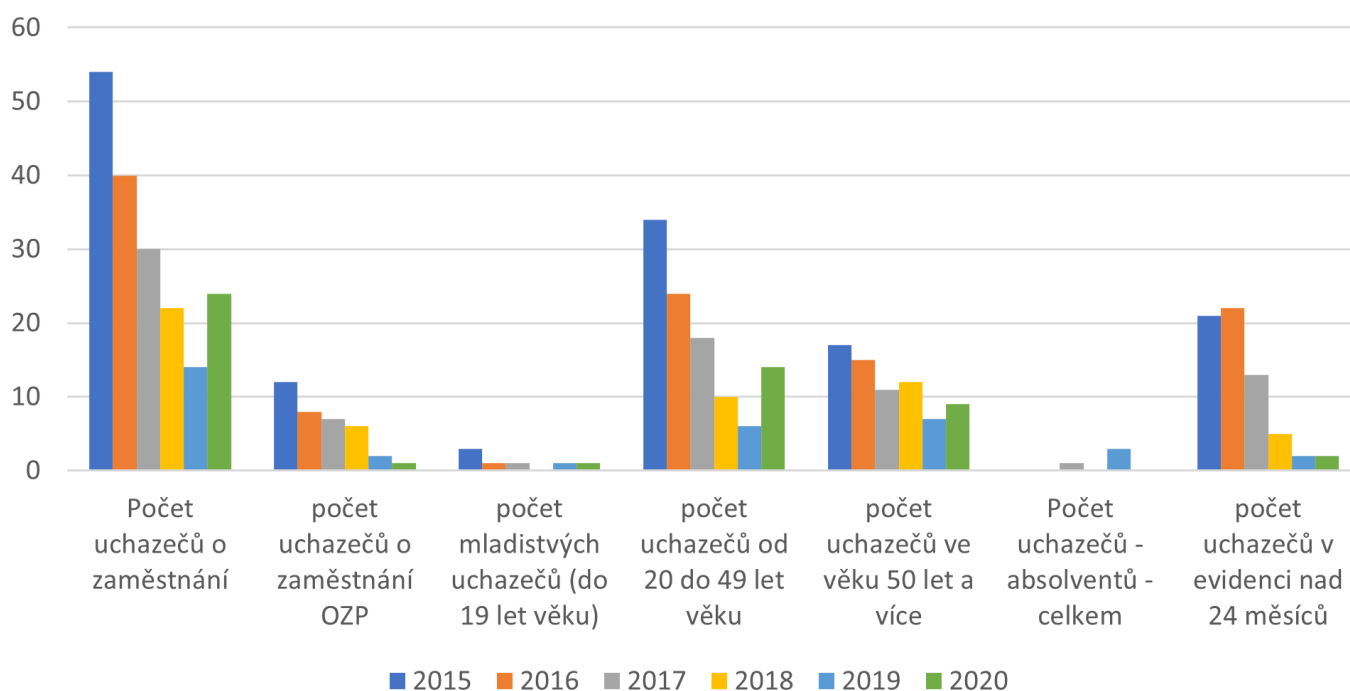
Podíl věkových skupin uchazečů o zaměstnání k 31. 12. 2020



Graf č. 8 - Zdroj: ČSÚ

Počty uchazečů o zaměstnání spíše klesají. Na tomto trendu ale může mít ale od roku 2020 dále vliv pandemie Covid-19 a prognóza může být naopak ve smyslu rostoucího počtu uchazečů o zaměstnání. V roce 2020 je největší zastoupení v uchazečích osoby od 20 do 49 let věku a osoby ve věku 50 let a více. Obec nabízí možnost zprostředkování veřejně prospěšných prací.

Typy uchazečů o zaměstnání v letech 2015 - 2020



Graf č. 9 - Zdroj: ČSÚ

Cestovní ruch, turistická infrastruktura

Obec Hořovičky není cílenou destinací cestovního ruchu, na svém území nemá výrazné přírodní ani kulturní památky, které by byly předmětem návštěvy velkého množství turistů. Typy nemovitých kulturních památek, které se zde nacházejí, jsou běžně se vyskytující i v ostatních obcích. Nachází se zde tři kostely, kaple, pomník, dále přírodní a architektonické zajímavosti.

Hokov je nutné zmínit ve spojitosti se zázemím unikátní služby, a tou je potápěčské centrum s restaurací

a ubytováním s názvem Clear Point. Místo je hojně využíváno pro svatby, firemní a další společenské akce, svou kvalitou gastronomie se na okrese řadí k těm nejlepším.

4. Infrastruktura

Obec Hořovičky má vybudovaný veřejný vodovod v délce 9,7 km provozovaný společností Severočeské vodovody a kanalizace a. s. Vodovod není v majetku obce a zásobuje sídla Vrbice, Hořovičky a Hokov. V obci není v současné době vybudovaná kanalizace. V plánu je vybudování centrální čistírny přímo v Hořovičkách.

V obci není plynofikace, nicméně se počítá s jejím vybudováním. Severovýchodní částí obce prochází vysokotlaký plynovod Krupá – Podbořany, tudíž lze vyvést odbočku a vybudovat plynovodní přivaděč do obce i jejích sídel. Domácnosti využívají k vytápění převážně hnědé uhlí, což ohrožuje momentálně dobrou kvalitu ovzduší. Pro zachování kvality ovzduší je potřeba zajistit jiné zdroje vytápění, např. plyn či elektřinu. Elektrická energie je rozváděna do celkem 9 trafostanic venkovním vedením z rozvodny Lišany. Do budoucna je počítáno s vybudováním pěti nových trafostanic a opravou současných, včetně vedení el. energie. Telefonní spojení je řešeno vzdušně a zajišťují je dvě dálková kabelová vedení skrze novou digitální ústřednu vybudovanou v objektu pošty. Území spadá do uzlového telefonního obvodu UTO Rakovník.

Pošta funguje na platformě „partner“ a je provozována v soukromém obchodě.

Svoz odpadu (komunální, nebezpečný, separovaný, velkoobjemový) zajišťuje firma Becker Kralovice. Na území obce jsou rozmístěny sběrná hnízda pro sklo, papír a plasty, stavební odpad je vyvážen na skládku do Senomat. Na území obce se dříve nacházely dvě skládky komunálního odpadu, byly zrušeny a rekultivovány. Náhodně na území obce vznikají nelegální skládky. Jejich likvidaci řeší obec.

Obcí Hořovičky prochází silnice I. třídy č. 6 (Praha – Karlovy Vary) a v katastru se nachází ještě silnice 27 (Most – Plzeň). V budoucnu je naplánované přeložení silnice I/6 za pomoci obchvatu obce a vybudování rychlostní čtyřpruhové silnice propojující Prahu se západní Evropou. V katastru obce se dále nachází 5 silnic III. třídy, u kterých je majetkovým správcem Krajský úřad Středočeského kraje (III/00611, III/2214, III/2217, III/2275, III/2216). Navržena je jedna nová silnice propojující sídlo Kolečov a obec Hořovičky, spojující silnice III/2214 a III/00610. V souvislosti s novou výstavbou obytných ploch budou realizovány místní obslužné komunikace. Stávající obslužné komunikace nejsou v dobrém stavu a svým směrovým a šířkovým řešením nevyhovují. V sídlech Bukov a Vrbice chybí chodníky úplně, v obci Hořovičky chybí v určitých ulicích. Parkovací místa chybí jak v obci Hořovičky, tak i ve všech přidružených sídlech.

Katastrem obce neprochází železniční trať. Nejbližší zastávky funkčního železničního spoje jsou v Kosobodech a v Petrohradě. Další železniční zastávka je zároveň konečnou stanicí trasy Kolečovice – Krupá a funguje zde pouze turistický spoj během letních prázdnin.

Ve všech čtyřech sídlech se nacházejí autobusové zastávky, dvě zastávky navíc se nacházejí na silnici I/6 v sídle Hokov. Obec byla integrována do Pražské integrované dopravy a obsluhuje ji linka 560 Rakovník – Podbořany. Díky integraci došlo k rozšíření počtu autobusových spojů a byla upravena jejich návaznost na další autobusové a vlakové spoje v mezikrajských vazbách (s městem Plzeň) a také s hlavním městem Prahou. Obec je členem Svazku obcí okresu Rakovník pro zajištění dopravní obslužnosti. Ze směru na Rakovník do Hořoviček přijíždí 14 spojů, 4 spoje jezdí o víkendu a 11 spojů ve všední dny. Ze směru Podbořany do Hořoviček přijíždí 4 spoje, z toho je jeden víkendový. Autobusových spojů do Podbořan vedoucích přes Hořovičky jsou 4, z toho jsou 3 spoje ve všední dny, 1 spoj v neděli. Celkem 14 spojů vede do Rakovníka, 3 spoje jsou víkendové, 11 spojů jezdí ve všední dny. Nedostatečné spojení veřejnou hromadnou dopravou v pracovních dnech je z pohledu obyvatel do Prahy a do Karlových Varů. O víkendy

a svátky chybí více spojů do Prahy a do Rakovníka.

V obci se nenacházejí trasy explicitně sloužící jako pěší či cyklistické. K těmto účelům jsou využívány případně místní silnice III. třídy, účelové a místní obslužné komunikace.

5. Vybavenost obce

Zdravotnictví

V obci fungovalo detašované pracoviště samostatné ordinace praktického lékaře pro dospělé, a to v letech 2014, 2015, 2016 a 2019. V letech 2017 a 2018 tyto lékařské služby nebyly v obci dostupné a nejsou ani v současné době. Spádovou obcí pro tyto lékařské služby je XY. Pro větší rozsah lékařských služeb lze spádově využít město Rakovník, kde se nachází Masarykova nemocnice patřící pod společnost Privamed Healthia s.r.o. s 306 lůžky v osmi odděleních a 21 ambulancích vč. pohotovosti a záchranné služby, nebo dvě polikliniky. Dětská pohotovost je dostupná v městech Kadaň a Kladno.

Sociální péče, komunitní plánování sociálních služeb, počet a kapacita zařízení soc. služeb, dostupnost zařízení, podmínky pro život seniorů

V současné době, ani v minulosti se v obci nenacházela žádná ambulantní sociální služba. Dosah do obce mají terénní sociální služby, které jsou poskytovány individuálně. Pro oblast Rakovnicka vznikl v roce 2010 Komunitní plán sociálních služeb. Naposledy byl aktualizován v roce 2015.

V katastru obce se nenachází žádný poskytovatel sociální služby, ani žádné sociální zařízení, ani zde není působnost žádné terénní sociální služby. Za těmito službami musí obyvatelé dojíždět. V sousedním katastru obci Kolečovice je dostupné zařízení pro seniory – Dům s pečovatelskou službou. Další tyto služby jsou dostupné ve spádovém městě Rakovník.

Kultura a péče o památky

V obci se nacházejí nemovité kulturní památky:

- Kostel sv. Cyrila a Metoděje s farou v novorománském stylu, rejst. č. ÚSKP 12095/2-4213 – původně evangelický kostel byl původně zasvěcen Svaté Trojici. Po druhé světové válce jeho správu převzala pravoslavná církev a zasvětila kostel sv. Cyrilovi a Metodějovi. Pravoslavná církev spravuje kostel doposud. Kostel s farou se nachází přímo v obci Hořovičky. V současné době faru a kostel spravují členové církve (původem z Řecka) a zahájili postupné opravy a renovace. Kostel je znovu otevřen pro akce pro veřejnost (adventní akce a bohoslužby).
- Socha císaře Josefa II. z bronzu na masivním podstavci, rejst. č. ÚSKP 12094/2-4222 – Pomník byl vystavěn v roce 1903 a později musel být z politických důvodů odstraněn. Sochu císaře Josefa II., ukrytou pod podlahou kostela, vystřídal na nějakou dobu pomník padlých v 1. světové válce. Původní socha císaře se na podstavec vrátila v roce 1992 po zrestaurování, a pomník padlým byl přemístěn do parku naproti kostelu. Pomník udržuje obec.
- Kostel Nejsvětější Trojice v barokním stylu, rejst. č. ÚSKP 35092/2-3068 – původně se jednalo o kapli postavenou na místě zasypaného rybníka z roku 1805. O 74 let později byla kaple přestavěna

na kostel. Kostel je v havarijním stavu, v souvislosti na nízký, nebo žádný počet věřících, není ze strany římskokatolické církve (farnost Petrovice) vyvíjena žádná aktivita ve smyslu oprav a údržby. Kostel není díky svému špatnému stavu využíván na žádné veřejné akce.

- Kaplička se zvoničkou, rejst. č. ÚSKP 12097/2-4212 – kaplička se nachází v Hokově a je v havarijním stavu. Místní obyvatelé ji stále navštěvují a přáli by si její obnovu.
- Venkovský dům se zděnou a hrázděnou konstrukcí a hodnotným řemeslným zpracováním, rejst. č. ÚSKP 14016/2-3066. Objekt je v soukromém vlastnictví.
- Kostel Povýšení sv. Kříže v novorenesančním stylu, rejst. č. ÚSKP 46061/2-3109 – kostel se nachází ve Vrbici. Byl postaven na návsi v místě, kde původně stála stará zvonice. Byl vystavěn v roce 1852 a postupně vybavován. V současné době se o záchranu kostela a dalších místních pamětihodností snaží spolek Zachraňme Vrbici, který má kostel v pronájmu.

Mezi další církevní památky nacházející se v katastru obce patří:

- Hořovičky – žulový hrob námořníka Petera Nejedla, kapitána ve výslužbě na místním hřbitově. Žulový náhrobek je zdoben kotvou s provazem a nese pamětní desku.
- Hořovičky – kříž na Vrbici s dochovaným nápisem na podstavci, podle kterého lze zjistit, že kříž věnovali manželé Josef a Anna Schindlerovi v roce 1871.
- Hořovičky – torzo kříže (pískovcový podstavec) u jírovců.
- Hořovičky – povalené pískovcové torzo kříže stojící původně mezi dvěma památnými lipami.
- Hořovičky – pískovcové torzo kříže nacházející se u křižovatky na Hokov.
- Hořovičky – pomník německým občanům z šedé leštěné žuly, nacházející se v levé části místního hřbitova, který nechali vybudovat pozůstalí a původní němečtí obyvatelé obce.
- Hořovičky – pomník z šedé leštěné žuly věnovaný obětem válek s plechovou rudou pěticípou hvězdou v lomeném horním zakončení. Pomník se nachází v pravém zadním rohu hřbitova, vedle márnice.
- Hořovičky – pomník padlým z roku 1923, který svého času nahrazoval na podstavci bronzovou sochu Císaře Josefa II.
- Bukov – kaple stojící na návsi.
- Bukov – kříž z roku 1887 stojící při cestě na Jesenici.
- Hokov – kaplička stojící jižně, směrem na Čížkov.
- Hokov – kaplička stojící při cestě na Děkov.
- Hokov – kříž při cestě na Heřmanov.
- Hokov – kříž v obci z roku 1906/1900.
- Vrbice – boží muka.
- Vrbice – kaple při cestě na Děkov.
- Vrbice – kaple na návsi.
- Vrbice – pískovcové torzo kříže severně od obce.

Mezi architektonické památky patří:

- Hokov – Hrázděný dům při č. p. 17.
- Vrbice – historické budovy na návsi a bývalá škola.

Mezi přírodní zajímavosti lze kromě již dříve zmíněných biotopů a památných stromů zařadit také opuštěný a zatopený lom Lovíč.

V obci Hořovičky se nachází využívaný hřbitov, naopak ve Vrbici je hřbitov již nevyužívaný.

Podmínky pro kulturní aktivity, kulturní zařízení a jejich návštěvnost, dostupnost kulturních

zařízení v okolních obcích, kulturní aktivity návštěvnost, kulturní památky návštěvnost

Obecní knihovna byla zrušena v roce 2004 a ačkoliv byla ze strany obce vůle ji obnovit, její využití bylo velmi malé a obnovena nebyla. Vzhledem k absenci kulturního sálu je v případě zájmu o akce typu plesy a zábavy nutné vycestovat do okolních obcí. Nejbližšími obcemi s touto nabídkou jsou Kolečovice a Kněžves. Za větší nabídkou kulturních, sportovních a volnočasových akcí lze navštívit města Rakovník, Jesenice a Podbořany.

Několik kulturních akcí do roka organizuje obec Hořovičky. Jejich návštěvnost je ze strany místních obyvatel i lidí z jiných obcí či okresu velmi dobrá. Jako jedinou kulturní památku, která má větší počet návštěvníků, je pravoslavný kostel sv. Cyrila a Metoděje s farou. Místní církevní hodnostáři zde organizují bohoslužby a adventní akce. Do obce a konkrétně k památníku se sochou císaře Josefa II. zavítají němečtí turisté, jejichž předci pocházeli z těchto míst.

V obci Hořovičky se nachází multifunkční sportovní hřiště, které je přístupné po dohodě se správcem. Nejbližší vnitřní sportovní zařízení se nachází v Kolečovicích (sportovní hala při ZŠ), rozmanitější nabídka sportovních aktivit je pak v Rakovníku. V obci v současné době nejsou funkční žádné sportovní a volnočasové spolky.

Toto bude v akčním plánu: Vrbice chtějí dětské hřiště, Hokov workout hřiště, u všech sídel doplnit dřevěné altány.

6. Životní prostředí

Z hlediska geomorfologického členění se katastr obce nachází v Poberounské subprovincii, Rakovnické pahorkatině patřící do Plzeňské pahorkatiny. Klimatická oblast je mírně teplá. Nachází se zde lokality hlavně s písčito-hlinitými, nivními a smíšenými sedimenty, hnědočervené jílovce, pískovce, granity.

Stanice měřící kvalitu ovzduší se nacházejí mimo okres Rakovník, nicméně dle subjektivního hodnocení je zde dobrá kvalita ovzduší, díky převažující zeleni na celém katastru obce. Nenachází se zde ani žádný průmyslový subjekt, který by ovzduší zhoršoval. Zhoršená kvalita může být lokálně ve středu obce Hořovičky z důvodu nárazově zvýšené dopravní zátěže na hlavním tahu Praha-Karlovy Vary.

Toky spadají do správy Povodí Ohře, s. p. Na těchto tocích a vodních dílech v katastru obce nejsou evidovány stavy zhoršené kvality vody. Dle ÚSES jsou navrženy opatření pro zachování vodního režimu půdy, tzn. vyloučení veškerých úprav, zamezení odvodnění a realizace protierozních opatření z důvodu omezení splachování ornice a hnojiv ze zemědělských pozemků do vodních toků a rybníků. Dále je doporučena realizace asanačních zásahů a udržování břehových porostů a průtočnosti koryta.

Navržené ochrany zemědělského a půdního fondu zpracované v rámci ÚSES si kladou za cíl zachovat kvalitu lokalit s výskytem hnědých půd a rendzinů, hnědozemě, nivních půd, svažitých půd. Také jsou navrženy opatření pro zachování přirozených dřevinných skladeb – prořezávky, asanační a uvolňovací výchovné těžby, cílený výběr osazovaných dřevin.

Obec má zpracovaný plán ÚSES na své katastrální území, kterým se budou řídit veškeré zásahy do

životního prostředí.

7. Správa obce

Obec Hořovičky je obcí I.stupně, spadá pod pověřený obecní úřad Jesenice u Rakovníka a je součástí SO ORP Rakovník. Obec má 4 zaměstnance.

Obec využívá možnost veřejné prospěšných prací. Od 1. 5. do 31. 12. daného roku využívá 2 pracovníky na sezónní práce ve smyslu péče o veřejnou zeleň a úklid obce.

Obec je členem Svazku obcí mikroregionu Kněžves a Svazku obcí okresu Rakovník pro zajištění dopravní obslužnosti (přínosy především ve vyjednávání počtu a intenzity spojů veřejné hromadné dopravy).

Obec má v majetku místní komunikace v celkové délce 3,75 km, obecní lesy o rozloze 70 ha a rybníky o rozloze 0,3 ha.

A.2 Východiska pro návrhovou část

Tento dokument byl zpracován v souladu s platným Územním plánem a Návrhem územního systému ekologické stability.

Během přípravy tohoto dokumentu bylo provedeno dotazníkové šetření nározů občanů obcí Hořovičky a všech 3 sídel. Občané se v dotazníku vyjadřovali k silným, slabým stránkám a přidali podněty ke zlepšení současného stavu života v obci. Podněty z dotazníkového šetření jsou zohledněny ve SWOT analýze a zastupitelstvo je bude dále zohledňovat při plánování dalších akcí a aktivit v maximální možné míře.

SWOT analýza

Silné stránky

- **Životní prostředí**
Atraktivní a klidné přírodní lokality. Cenná stanoviště dle ÚSES.
- **Obyvatelstvo, rozvoj kulturního, společenského a sportovního života v obci**
Sportoviště a funkční systém jeho správy se zapojením místních obyvatel. Převažují dobré sousedské vztahy. Akce pořádané obcí pro děti i dospělé. Bezpečné a klidné prostředí pro bydlení a podnikání. Hokov - Místní obyvatelé se podílejí na obnově a údržbě sídla. Obec je v územní působnosti MAS Rakovnicko.
- **Občanská vybavenost a veřejná prostranství**
Hořovičky – funguje zde obchod s poštou. 13 nových obytných ploch venkovského charakteru vhodného pro rodiny s dětmi. Existence objektů vhodných pro ubytování, stravování, školství, zdravotnictví a sociální služby. Existence ploch vhodných pro vybudování zázemí pro volný čas, sport a rekreaci. Přípustné plochy pro vybudování skladů, výrobních podniků, zázemí služeb a pro zemědělství. Relativně nízká vzdálenost do více větších měst-Praha, Karlovy Vary, Plzeň, Most. Strategická poloha při silnici I. třídy. Malebná sídla Hokov, Bukov a Vrbice vhodná pro bydlení. Hokov – je zde restaurace se špičkovou gastronomií, ubytováním, pořádají se tu akce pro místní obyvatele i návštěvníky. Box služby Zásilkovna.
- **Základní infrastruktura (dopravní a technická) a odpadové hospodářství**
Distribuce informací z obce prostřednictvím SMS a emailů. Úklid obce. Dlouhodobě zachovaná cena za svoz odpadů.
- **Komunitní život a spolupráce, život v obci**
Převažují dobré sousedské vztahy. Akce pořádané obcí pro děti i dospělé. Bezpečné a klidné prostředí pro bydlení a podnikání. Hokov - Místní obyvatelé se podílejí na obnově a údržbě sídla. Obec je v územní působnosti MAS Rakovnicko. Obec je členem Svaz obcí mikroregionu Kněževy. Obec je členem Svazu měst a obcí ORP Rakovník pro zajištění dopravní obslužnosti.

Slabé stránky

- **Životní prostředí**
Nízká hustota polních a lesních cest, nebo jejich nepřístupnost.
- **Obyvatelstvo, rozvoj kulturního, společenského a sportovního života v obci**
Absence kulturního domu znamená možnost organizace akcí pouze venku. Absence spolků a sdružení. Malý zájem občanů o dění v obci. Hokov – noční hluk způsobený vytrvalým štěkotem psů.
- **Občanská vybavenost a veřejná prostranství**
Neatraktivní intravilán obce Hořovičky – opuštěné a neudržované nemovitosti. Absence MŠ a ZŠ – závislost na dojíždění za těmito službami. Nedostatek pracovních příležitostí přímo v obcích. Nedostatečná nabídka možností trávení volného času dětí a seniorů. Nedostatečná vybavenost pro

volnočasové aktivity a sdružování obyvatel-absence Kulturního domu. Nedostatek základních služeb v obci. Absence sociálních a zdravotních služeb v obci. Vrbice – znečišťování obce odkládáním odpadu okolo soukromých budov. Vrbice – neudržované okolí bývalé školky kazí dojem z jinak uklizené a udržované návsi.

- **Základní infrastruktura (dopravní a technická) a odpadové hospodářství**

Vysoký počet automobilů projíždějící obcí. Porušování dopravních předpisů, hlavně omezené rychlosti v obci. Nedostatečné značení omezení pro vozidla nad 3,5T. Absence kanalizace a ČOV. Absence vodovodu a plynofikace. Absence chodníků v obcích. Hokov – odtok odpadních vod do potoka a zápach. Hokov – nízká frekvence autobusových spojů. Zvýšený provoz při dopravních nehodách. Špatný stav místních komunikací. Hokov - nízká frekvence svozu bioodpadu. Nedostatečné veřejné osvětlení v některých místech.

Příležitosti

- **Komunitní život a spolupráce, život v obci**

Sdílená inzerce práce. Sdílená nabídka přebytků (např. materiál, ovoce, zelenina). Uspořádání akcí dle zájmu občanů (samosběr ovoce, trhy, gastronomické akce, trh ručních prací).

- **Životní prostředí**

Výsadba alejí okolo cest.

- **Obyvatelstvo, rozvoj kulturního, společenského a sportovního života v obci**

Obnova zaniklých polních cest pro sportovní a rekreační účely. Sportoviště a volnočasová infrastruktura přizpůsobená různým věkovým skupinám. Sdílená inzerce práce. Sdílená nabídka přebytků (např. materiál, ovoce, zelenina). Uspořádání akcí dle zájmu občanů (samosběr ovoce, trhy, gastronomické akce, trh ručních prací).

- **Základní infrastruktura (dopravní a technická) a odpadové hospodářství**

Plán vybudování obchvatu obce a zkldnění intravilánu obce Hořovičky a omezení průjezdu přepravních vozidel. Využití externích finančních zdrojů (dotací) pro realizaci kanalizace a ČOV. Sběr šrotu. Častější svoz komunálního odpadu během léta. Semafor k přechodu pro chodce. Hokov – umístění zrcadla na hlavní silnici u domu č.p. 41 a umístění retardérů. Prvky pro zvýšení přehlednosti výjezdu ze soukromých budov na hlavní silnici.

- **Občanská vybavenost a veřejná prostranství**

Pojízdná prodejna. Zajištění kompostérů pro zájemce jako nástroj ke snížení množství sváženého bioodpadu. Otevírací doba pošty od 8:00 alespoň 2x v týdnu. Bukov – Úprava zeleně kolem kapličky. Zlepšení vzhledu návsi pomocí okrasných dřevin, keřů a květin. Úprava stání pro odpadní nádoby na tříděný odpad. Revitalizace vodních ploch. Úklid spadaneho listí.

Hrozby

- **Životní prostředí**

Množení krys z důvodu špatných hygienických podmínek v soukromých objektech.

- **Obyvatelstvo, rozvoj kulturního, společenského a sportovního života v obci**

Chybějící objekty pro kulturní, společenský a sportovní život a tím i omezená možnost pořádání akcí způsobuje nepropojování místní komunity, nízkou míru spolupráce a následně nezájem o dění v obci. Odcizení obyvatel, nízká míra vzájemné spolupráce.

- **Občanská vybavenost a veřejná prostranství**

Chátrání soukromých nemovitostí v obci, havarijní stav těchto nemovitostí představující nebezpečí pro občany a zhoršující vzhled obcí. Parkování nákladních vozidel v centru obcí. Vrbice – neochota firem zajistit internetové připojení. Stromy v intravilánu obce ve špatném stavu ohrožující bezpečnost občanů.

- **Základní infrastruktura (dopravní a technická) a odpadové hospodářství**

Absence dotací pro podporu výstavby kanalizace a ČOV, nevýhodné podmínky pro získání dotace, vysoká spoluúčast. Hokov – průjezd nákladních vozidel.

B. NÁVRHOVÁ ČÁST

B.1 Strategická vize

Obec Hořovičky se stane díky vybudovanému obchvatu klidnější lokalitou a bude mnohem méně zatížená dopravou. Díky své strategické pozici a dobré dostupnosti na několik krajských měst přiláká nové obyvatele, přirozeně zde vznikne větší rozsah potřebných služeb a zlepší se jejich dostupnost. Pro neatraktivní a opuštěné budovy a lokality se najde využití, díky realizovaným opatřením bude obec se svými sídly obklopena malebnou a rozmanitou krajinou. Rozvine se zde místní spolupráce, obnoví se zde tradice a zvyky, případně vzniknou nové akce a aktivity vedoucí k mezigeneračnímu setkávání. Obec Hořovičky a sídla Bukov, Hokov a Vrbice budou klidnou a bezpečnou lokalitou pro spokojený život.

B.2 Cíle, opatření a aktivity



Vysoká důležitost



Střední důležitost



Nízká důležitost

Cíl : „1. Základní infrastruktura a odpadové hospodářství”

Výstavby, rekonstrukce a obnovy základních prvků technické a dopravní infrastruktury, nakládání s odpady v režii obce, likvidace černých skládek.

Opatření : „1.1 Technická infrastruktura”	Od - do	Odpovědnost	Náklady (tis. Kč)	Zdroj financování
„Dostavba vodovodu v sídle Bukov” Náklady prozatím nelze vyčíslit.	2025 - 2030	Starosta a zastupitelstvo obce	0	Vlastní + externí
„Výstavba kanalizace a ČOV” Náklady prozatím nelze vyčíslit. Realizace bude záviset na dostupných dotačních titulech.	-	Starosta a zastupitelstvo obce	0	Vlastní + externí
Opatření : „1.2 Dopravní infrastruktura”	Od - do	Odpovědnost	Náklady (tis. Kč)	Zdroj financování
„Výstavba nových chodníků v sídle Bukov” Náklady prozatím nelze vyčíslit.	2025 - 2030	Starosta a zastupitelstvo obce	0	Vlastní + externí
„Výstavba nových chodníků v sídle Vrbice” Náklady prozatím nelze vyčíslit.	2025 - 2030	Starosta a zastupitelstvo obce	0	Vlastní + externí
„Točna pro autobusy v sídle Bukov” Náklady prozatím nelze vyčíslit.	2023 - 2030	Starosta a zastupitelstvo obce	1000000	Vlastní + externí
Opatření : „1.3 Odpadové hospodářství”	Od - do	Odpovědnost	Náklady (tis. Kč)	Zdroj financování

Cíl : „2. Občanská vybavenost a veřejná prostranství”

Výstavba, rekonstrukce a obnova prvků občanské vybavenosti, revitalizace a údržba veřejných prostranství v intravilánech obce. Pořízení mobiliáře, nábytku a dalšího vybavení. Péče o ostatní nemovitosti v majetku obce.

Opatření : „2.1 Infrastruktura a vybavení pro sport“	Od - do	Odpovědnost	Náklady (tis. Kč)	Zdroj financování
— „Výstavba workoutového hřiště v obci Hokov a Hořovičky“	2022 - 2023	Starosta a zastupitelstvo obce	1000000	Vlastní + externí
✔ „Vybudování oválu pro in-line brusle“	2025 - 2025	Starosta a zastupitelstvo obce	0	Vlastní + externí
Náklady prozatím nelze vyčíslit.				
Opatření : „2.2 Zázemí pro volný čas, kulturní a společenské aktivity“	Od - do	Odpovědnost	Náklady (tis. Kč)	Zdroj financování
— „Pořízení pódia“	2023 - 2023	Starosta a zastupitelstvo obce	300000	Vlastní
✔ „Dětské hřiště ve Vrbici“	2025 - 2030	Starosta a zastupitelstvo obce	0	Vlastní + externí
Náklady prozatím nelze vyčíslit.				
Opatření : „2.3 Veřejná prostranství“	Od - do	Odpovědnost	Náklady (tis. Kč)	Zdroj financování
⚡ „Pořízení a instalace altánů a doprovodného mobiliáře (Hořovičky, Vrbice, Hokov)“	2022 - 2022	Starosta a zastupitelstvo obce	842000	Vlastní + externí
Pořízení a instalace altánů, laviček, odpadkových košů, stání pro kontejnery, stojanů na kola (Hořovičky, Vrbice, Hokov).				
— „Oprava stavidla a hráze rybníka v sídle Vrbice“	2024 - 2030	Starosta a zastupitelstvo obce	500000	Vlastní + externí
Opatření : „2.4 Ostatní nemovitosti v majetku obce“	Od - do	Odpovědnost	Náklady (tis. Kč)	Zdroj financování
⚡ „Přestavba objektu na kulturní místnost/centrum v obci Hořovičky“	2024 -	Starosta a zastupitelstvo obce	1500000	Vlastní + externí
Náklady prozatím nelze vyčíslit.				
— „Oprava kapliček ve Vrbici a v Hokově“	2025 - 2025	Starosta a zastupitelstvo obce	700000	Vlastní + externí
— „Oprava hřbitovní zdi a márnice na hřbitově ve Vrbici“	2023 - 2023	Starosta a zastupitelstvo obce	0	Vlastní + externí
Náklady prozatím nelze vyčíslit.				
— „Kolumbárium na hřbitově v Hořovičkách“	2030 - 2030	Starosta a zastupitelstvo obce	0	Vlastní + externí
Náklady prozatím nelze vyčíslit.				

Cíl : „3. Rozvoj kulturního, společenského a sportovního života v obci“

Volnočasové, kulturní, společenské a sportovní měkké akce organizované obcí nebo ve spolupráci s ní pro místní občany i návštěvníky obce. Podpora činnosti a vzniku spolků a sdružení v obcích, spolupráce s různými subjekty a členství v organizacích s cílem zajištění potřeb občanů a rozvoj obce.

Opatření : „3.1 Volnočasové aktivity“	Od - do	Odpovědnost	Náklady (tis. Kč)	Zdroj financování
<hr/>				
Opatření : „3.2 Kulturní a společenské aktivity“	Od - do	Odpovědnost	Náklady (tis. Kč)	Zdroj financování
<hr/>				
Opatření : „3.3 Sportovní aktivity“	Od - do	Odpovědnost	Náklady (tis. Kč)	Zdroj financování
<hr/>				

Cíl : „4. Životní prostředí“

Revitalizace krajiny v souladu s opatřeními ÚSES, realizace pozemkových úprav obcí a ve spolupráci s Pozemkovým úřadem. Výsadba zeleně a péče o obecní lesy a pozemky ve vlastnictví obce.

Opatření : „4.1 Ochrana, rehabilitace a tvorba krajiny, realizace opatření ÚSES“	Od - do	Odpovědnost	Náklady (tis. Kč)	Zdroj financování
Opatření : „4.2 Pozemkové úpravy“	Od - do	Odpovědnost	Náklady (tis. Kč)	Zdroj financování
⬆ „Realizace pozemkových úprav ve Vrbici“ Náklady prozatím nelze vyčíslit.	2022 - 2030	Starosta a zastupitelstvo obce	0	Vlastní + externí
Opatření : „4.3 Péče o lesy“	Od - do	Odpovědnost	Náklady (tis. Kč)	Zdroj financování

B.3 Podpora realizace programu

Tento dokument byl v pracovní verzi pro připomínkování ze strany veřejnosti zveřejněn na webových stránkách obce dne 16. 3. 2022. Sběr připomínek probíhal od 23. 10. 2021 do 31. 1. 2022. Finální znění Programu rozvoje obce Hořovičky bylo schváleno zastupitelstvem dne 30. 3. 2022.

Průběžná kontrola aktuálnosti dokumentu a souladu realizovaných rozvojových aktivit s tímto strategickým dokumentem bude prováděna nejméně jednou za rok. Tuto kontrolu provede pracovní starosta a zastupitelstvo obce. V případě potřeby budou probíhat projednávání změn, doplnění či aktualizace tohoto dokumentu.

Hlavním garantem aktuálnosti dokumentu a realizace jednotlivých aktivit v souladu s vytýčenými prioritami bude Zastupitelstvo obce Hořovičky.

Program rozvoje obce Hořovičky 2022 - 2032 bude dostupný na oficiálních webových stránkách obce nebo v písemné podobě k nahlédnutí v úředních hodinách na úřadu obce.