



MINISTERSTVO
PRO MÍSTNÍ
ROZVOJ ČR

OBCEPRO
PROGRAM ROZVOJE OBCE

PROGRAM ROZVOJE OBCE DĚTMAROVICE NA OBDOBÍ LET 2020 - 2026

Schváleno Zastupitelstvem obce Dětmarovice usnesením č. 182/9 ze dne 20. května 2020.
Update č.1 kapitoly Návrhová část - schváleno Zastupitelstvem obce Dětmarovice
usnesením č. 281/17 ze dne 30. června 2021.

Úvod

Program rozvoje obce Dětmarovice je střednědobý dokument určující hlavní směry rozvoje obce. Podkladem pro jeho zpracování jsou koncepční materiály obce, projekty vypracované v předchozích letech a názory zastupitelů obce. Aktivity, podněty a náměty obsažené v tomto dokumentu budou jedním z podkladů při sestavování obecního rozpočtu, rozpočtového výhledu a budou sloužit jako podklad při dalším rozhodování zastupitelstva obce o rozvoji obce.

Program stanoví jednotlivé oblasti úkolů pro obnovu a další rozvoj obce v rámci její architektonicko-urbanistické tvorby, sociálně ekonomického rozvoje a kulturně - společenského života. Smyslem programu je podnítit zájem občanů o péči a vzhled obce, jejího okolí a krajiny. Podporovat rozvoj kultury a sportu v obci. Zkvalitňovat stav občanské vybavenosti obce, nabídnout zájemcům rozvojové plochy pro bydlení a tím stabilizovat počet obyvatelstva. Zpracovaný program je materiál otevřený, který je možno na základě dalších poznatků a postupem času opět doplňovat, či upřesňovat, aktualizovat, zejména s ohledem na aktuální finanční možnosti obce.

A. ANALYTICKÁ ČÁST

A.1 Charakteristika obce

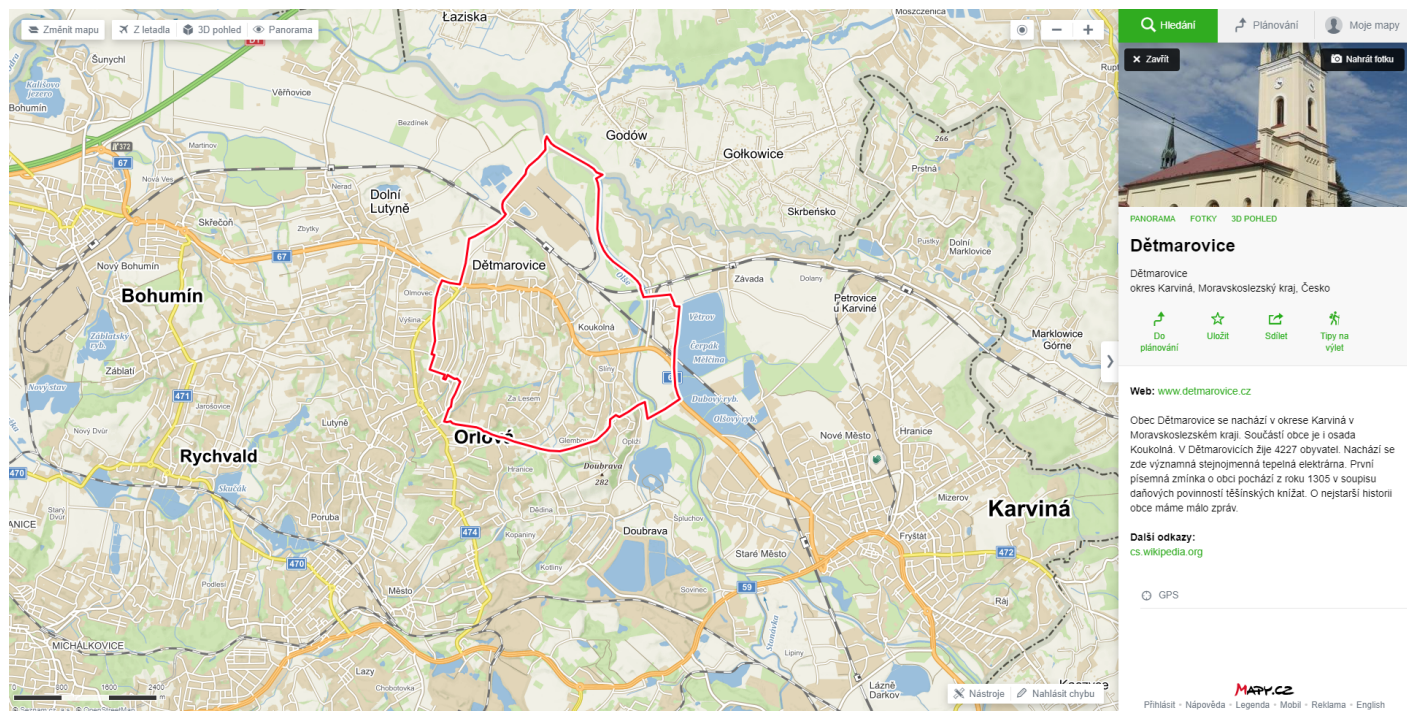
1. Území

Poloha

Obec Dětmorovice se nachází v historické zemi Slezsku v severovýchodní části Ostravské aglomerace, konkrétněji v Moravskoslezském kraji, okrese Karviná. S městem Karvinou, která je příslušnou obcí s rozšířenou působností, obec sousedí (vzdálenost center zhruba 9 km), dále také s městem Orlová (8 km) a obcemi Doubrava (5 km), Petrovice u Karviné (9 km) a Dolní Lutyně (3 km). V dostupnosti je také regionální metropole Ostrava (21 km). Na severu obec také hraničí s Polskou republikou, státní hranice až na výjimky kopíruje tok řeky Olše.

Území obce Dětmorovice historicky tvoří dvě části: Dětmorovice a Koukolná. Obě tyto části pak pro účely katastru nemovitostí tvoří 2 katastrální území obce. V rámci Dětmorovic dále rozeznáváme významné místní části Olmovec, Zálesí a Glembovec. Celková katastrální výměra obce je 13,76 km². Složení plochy obce je pestré, od zástavby rodinných domků, zeleň, průmyslové oblasti až po množství malých ploch zemědělské půdy, která obci dominuje.

Nadmořská výška obce se pohybuje mezi 214 až 234 m n. m., nejvyššími body obce jsou pak Wilczkův kopec (266 m n. m.) a Něbrojův kopec (251 m n. m.). Již zmíněná Olše je hlavní vodní tok v obci, její dolní tok protéká východní částí obce mezi zvlněnou pahorkatinou. Z místních potoků je největší Mlýnka, která se vlévá do Olše na severu obce. V těchto místech řeka Olše vytváří údolní nivu, která je státem chráněna jako Přírodní památka Niva Olše – Věřňovice.



Historické souvislosti

První písemná zmínka obce je z roku 1305, kdy se v soupisu desátků těšínského arcikněze objevuje jméno Dithmari villa. Zakladatel obce však není znám. Roku 1792 koupil Dětmarovice Jan Larisch a spojil je s karvinskými statky, se kterými v tomto svazku setrvaly až do zrušení poddanství v roce 1848. Pozemková držba však zůstala v rukou uhlobaronů Larischů částečně do pozemkové reformy ve 20. letech 19. století, kompletně bylo ostatní vlastnictví zrušeno po roce 1945.

V letech 1872-1875 byla k Dětmarovicím natrvalo připojena do té doby samostatná obec Koukolná. Její první písemná zmínka je však datována později, a to k roku 1447. V letech 1937-1938 byly na katastru obce podél železniční trati budovány malé bojové pevnůstky – bunkry jako součást opevnění předválečné Československé republiky. 9. října 1938 však byl proveden zábor obce Polskem a následně nacistickým Německem. Obec byla osvobozena 1. května 1945 sovětskými jednotkami. Od roku 1949 patří obec do okresu Karviná. V letech 1971-1976 byla budována černouhelná Elektrárna Dětmarovice, jejíž výstavbou zaniklo osídlení na severu obce. Také začátkem 80. let město Orlová vykoupilo 68 rodinných domů pro výstavbu svého sídliště „5. etapa“. Tímto došlo ke zmenšení katastru obce i počtu obyvatel.

Od roku 1996 mají Dětmarovice oficiální znak a vlajku obce. Dne 14. května 1996 převzali zástupci obce dekret o udělení symbolů obce od tehdejšího předsedy Poslanecké sněmovny PČR.

2. Obyvatelstvo

Demografická situace

K 1. lednu 2019 bylo v obci Dětmarovice hlášeno trvale 4233 osob. Ve sledovaném období od začátku tisíciletí do roku 2018 vzrostl počet obyvatel obce o 10,9 %. Vývoj počtu obyvatel tedy vykazuje pomalý, leč trvalý růst obyvatel (se dvěma výjimkami v letech 2002 a 2015). Ten je však způsoben zejména vysokým migračním přírůstkem, přistěhovalo se o 38 osob více než vystěhovalo. Přirozený přírůstek je tradičně záporný, nebo lehce nad nulou; průměrně se narodilo o 12 osob méně, než v daný rok zemřelo. Přesto je zřetelný nárůst počtu narozených dětí. Obecní přírůstek je v kontrastu s výrazně záporným celkovým přírůstkem jak celého okresu Karviná (-1490), tak i Moravskoslezského kraje (-2587). Obec tedy v době, kdy je tendence migrace mimo Ostravsko, stále dokáže zaujmout zejména mladé rodiny k a nastěhování, popř. stavbě domu a založení rodiny.

Rozložení dle pohlaví zhruba rovnoměrné, průměrný věk obyvatel v obci je v současnosti 42,6 let a stále narůstá. Osoby nad 65 let včetně tvoří 18,1 % obyvatelstva obce; tedy téměř každý pátý rezident je seniorem. Jedná se o dvouprocentní nárůst od roku 2014 a lze předpokládat, že bude stále pokračovat v souladu s celospolečenským trendem. Osob ve věku produktivním, tedy 15-64, totiž setrvaly ubývá i přes již zmíněný kladný celkový přírůstek obce. Zatímco v roce 2014 tvořily 70 % obyvatelstva, v současnosti sledujeme pokles cca 2,5 %, který koresponduje s již zmíněným nárůstem počtu osob starších 65 let. U dětí do 15 pak byl vykázan mírný půlprocentní nárůst mezi sledovanými roky.

Tabulka 2.1: Vývoj počtu obyvatelstva v letech 2000 až 2018 (Zdroj: ČSÚ)

Rok	Stav 1.1.	Narození	Zemřelí	Přistě- hovalí	Vystě- hovalí	Přírůstek přirozený	Přírůstek migrační	Přírůstek celkový	Stav 31.12.
2000	3 818	24	36	90	74	-12	16	+4	3 822
2001	3 766	25	41	119	67	-16	52	+36	3 802
2002	3 802	29	50	128	122	-21	6	-15	3 787
2003	3 787	24	41	132	81	-17	51	+34	3 821
2004	3 821	13	40	138	107	-27	31	+4	3 825
2005	3 825	29	44	139	80	-15	59	+44	3 869
2006	3 869	23	43	124	87	-20	37	+17	3 886
2007	3 886	34	41	119	91	-7	28	+21	3 907
2008	3 907	45	39	135	93	6	42	+48	3 955
2009	3 955	34	44	120	95	-10	25	+15	3 970
2010	3 970	36	39	146	96	-3	50	+47	4 017
2011	4 002	33	41	184	99	-8	85	+77	4 079
2012	4 079	32	44	120	80	-12	40	+28	4 107
2013	4 107	34	34	159	100	0	59	+59	4 166
2014	4 166	29	38	146	106	-9	40	+31	4 197
2015	4 197	26	57	136	118	-31	18	-13	4 184
2016	4 184	32	46	139	114	-14	25	+11	4 195
2017	4 195	34	45	150	107	-11	43	+32	4 227
2018	4 227	38	37	138	133	1	5	+6	4 233
2019	4 233	25	28	149	131	-13	18	+5	4 238
Průměr	-	30	41	136	97	-12	37	26	-

Tabulka 2.2: Složení obyvatelstva podle věku a pohlaví v letech 2014 až 2018 (Zdroj: ČSÚ)

		2014	2015	2016	2017	2018
Počet obyvatel celkem		4 197	4 184	4 195	4 227	4 233
v tom podle pohlaví	muži	2 068	2 065	2 090	2 101	2 107
	ženy	2 129	2 119	2 105	2 126	2 126
v tom ve věku (let)	0-14	573	567	577	592	607
	15-64	2 938	2 912	2 895	2 884	2 862
	65+	686	705	723	751	764
Průměrný věk		42,1	42,3	42,4	42,5	42,6

V porovnání s okresem Karviná je průměrný věk v roce 2018 stále o skoro tři čtvrtě roku nižší (43,3), avšak skoro stejný s průměrným věkem Moravskoslezského kraje (42,7), celostátně pak lehce převyšuje (42,3).

Tabulka 2.3: Složení obyvatelstva podle nejvyššího dosaženého vzdělání (Zdroj: Sčítání 2011, ČSÚ)

		celkem	muži	ženy
Obyvatelstvo ve věku 15 a více let celkem		3 438	1 686	1 752
z toho podle stupně vzdělání	bez vzdělání	9	4	5
	základní včetně neukonečeného	665	223	442
	střední včetně vyučení (bez maturity)	1 184	716	468
	úplné střední s maturitou	1 003	475	528
	nástavbové studium	110	43	67
	vyšší odborné studium	26	9	17
	vysokoškolské	363	179	184

Dle údajů z posledního Sčítání lidu, domů a bytů v roce 2011 má nejvíce obyvatel střední vzdělání včetně vyučení (34,4 %) a úplné střední s maturitou (29,2 %), dohromady ještě s nástavbovým studium tedy více než tři pětiny relevantních obyvatel. To zhruba odpovídá průměru okresu, kraje i celé republiky. Vysokoškolské vzdělání získalo 10,5 %.

Více než pětina obyvatel obce neuvedla v posledním sčítání lidu svou národnost, drtivá většina respondentů však uvedla jako svou národnost českou, resp. moravskou nebo slezskou, a to 70,7 %. Z jiných národností se nejčastěji pak objevila národnost slovenská (2,5 %), polská (2,2 %) a v několika jednotkách případů německá či romská.

Spolková činnost

V obci je aktivní spolková činnost a významnou měrou se podílí na společenském, sportovním a kulturním dění v Dětmarovicích.

Tělocvičná jednota Sokol Dětmarovice je tradiční organizací obohacující obec o sportovní a kulturní aktivity různého druhu. Je součástí Župy Beskydské Jana Čapka ve Frýdku-Místku. V rámci TJ Sokol Dětmarovice jsou utvářeny oddíly všestrannosti pro cvičení všech věkových kategorií, dále stolního tenisu nebo nohejbalu. Významnými akcemi jsou Dětmarovické groble, turistický pochod obcí s třemi závodními okruhy, který je známý i za hranicemi obce, a dále sokolský ples. TJ Sokol Dětmarovice vlastní objekt místní sokolovny spolu s přilehlým pozemkem hřiště, obojí je veřejností využíváno pro akce různých účelů.

Více zde: <https://sokol-detmarovice.webnode.cz/>

Sbor dobrovolných hasičů Dětmarovice funguje v obci již od roku 1896, kdy byl založen místními občany. Jednotka zasahuje u požárů, povodní, zabezpečuje výchovu mladých hasičů a podporu obecním akcím. Již tradičně ke konci školního roku hasiči připravují zábavné dopoledne pro děti z nestátního zařízení DUHA o.p.s. Známé jsou také tradiční soutěže v požárním sportu *Soutěž starých pánů* a *Soutěž o pohár starosty obce*, které SDH pořádá na sokolském hřišti.

Více zde: <https://sdh-detmarovice.webnode.cz/>

Sportovní klub Dětmarovice je členem Fotbalové asociace ČR. Zajišťuje výchovu fotbalistů od nejmenších přípravků až po dorost. Organizovány jsou pravidelné zápasy domácího A týmu v rámci divize (v sezóně 2018/19 Divize E) a mladších týmů na místním fotbalovém hřišti.

Více zde: <http://www.skdetmarovice.cz/>

Český zahrádkářský svaz, ZO Dětmarovice je aktivním sdružením, které pořádá společenské akce pro širokou veřejnost. Podzimní výstava Medové dny je vrcholnou kulturní akcí obce, které se účastní také další obecní spolky. V návaznosti je již také pořádán jarní Velikonoční jarmark. Členové pořádají jedenkrát za rok zájezd na výstavu Flóra Olomouc, spolupracují s MŠ a ZŠ a také pořádají smažení vaječiny, grilování klobás a výstavy různých žánrů.

Více zde: www.zahradkari.cz/zo/detmarovice/

Myslivecký spolek Zátíší Dětmarovice byl založen v roce 1948. Spolek navazuje na původní myslivecké organizace, v současnosti jej tvoří 18 členů a rozloha honitby činí 758 hektarů. Myslivci pravidelně pořádají myslivecké plesy, poslední leče, srnčí hody a výstavy trofejí. Zajišťují také program na obecní příměstský tábor na ZŠ a spolupracují se školní družinou ve sběru žaludů a kaštanů.

Více zde: <https://myslivci-detmarovice.webnode.cz/>

Spolek rodičů a přátel školy je sestaven zejména z řad rodičů žáků. Spolek zajišťuje pořádání akcí při místní ZŠ a MŠ, jako jsou Dětské radovánky, Slet čarodějnic nebo ples pro žáky 2. stupně. Pro dospělé je každoročně pořádána Kateřinská zábava v místní sokolovně. Spolek dále přispívá na různé odměny a ceny žákům školy.

Více zde: http://zsdetmarovice.cz/srps_1.html

Český svaz ochránců přírody sdružuje občany se zájmem o ekologii a životní prostředí. Pořádají akce pro děti Pohádkový les, dále Uklidme svět a v součinnosti se ZŠ organizují celosvětovou osvětovou akci Den Země.

Český kynologický svaz má na území obce dvě základní kynologické organizace: ev. č. 29 v Koukolné a ev. č. 88, která se nachází nedaleko sídla firmy Trestles. Spolky provádí zájmovou kynologickou činnost pro veřejnost a také služební výcvik všech psích plemen. Členové se účastní také různých republikových i mezinárodních výstav a soutěží.

Více zde: <https://www.cvicak-koukolna.cz/> a zde: <http://www.zko-detmarovice.wbs.cz/>

Český svaz chovatelů poštovních holubů se věnuje především účasti v soutěžích poštovních holubů, na výstavách a ptačích burzách. V minulosti organizoval výstavu drobného zvířectva a holubů.

Český svaz včelařů, ZO Dětmarovice je zakladatelem a druhý spolupořadatelem obecní výstavy Medové dny. Věnuje se ekologické osvětě a podpoře nejen začínajících včelařů.

Spolek za práva občanů obce Dětmarovice se věnuje především oblasti dopadů hornické činnosti na katastru obce Dětmarovice.

Jako nezapsaný spolek funguje v místní části obce Koukolná **Klub občanů Koukolná**, který pravidelně pořádá tradiční ples pro dospělé a Mikulášskou besídku pro děti, spolupracuje na Velikonočním jarmarku a organizuje dvakrát ročně setkání občanů se starostou.

Obec finančně podporuje spolky formou dotací na jejich vlastní činnost a projekty. Žádosti o dotaci spolky podávají jednou ročně, a to vždy na následující kalendářní rok. Spolky dále zajišťují chod z vlastních zdrojů, ale i z finančních darů přijatých od podnikatelských subjektů.

Informační činnost

Informace o dění v obci jsou občanům dávány na vědomí tradičně přes úřední desku, která se nachází před budovou obecního úřadu, a také přes její elektronickou verzi na internetových stránkách www.detmarovice.cz. Samotné webové stránky fungují jako zdroj aktuálních zpráv o dění v obci, pořádání akcí, zasedání zastupitelstva, rady obce a jejich orgánů. Nově došlo k vytvoření mobilní aplikace, která zprostředkovává informace uvedené na webových stránkách a navíc umožňuje občanům

hlásit závady. Obec také pravidelně vydává dvouměsíční radniční periodikum zvané *Dětmarovické okénko*, kdy každá domácnost dostává zdarma jeden výtisk. V obci také funguje obecní rozhlas, jehož prostřednictvím jsou sdělovány pozvánky na akce, úmrtí v obci a také je možnost požádat občany o zahrání písní na přání k narozeninám a významným výročím.

3. Hospodářství

Ekonomická situace

V obci Dětmarovice bylo v roce 2018 registrováno celkem 842 registrovaných podnikatelských subjektů.

Převažující činnost těchto subjektů je zejména velkoobchod a maloobchod, opravy a údržba motorových vozidel, průmyslové zaměření obecně a stavebnictví. Nejvýznamnější podnikatelské subjekty v obci Dětmarovice jsou následující.

Tabulka 3.1: Podnikatelské subjekty v obci Dětmarovice k 31. 12. 2018 (Zdroj: ČSÚ)

		Registrované podniky	Podniky se zjištěnou aktivitou
Celkem		842	413
Fyzické osoby	všechny FO	718	334
	podnikající dle živnostenského zákona	653	310
	podnikající dle jiného než živnostenského zákona	35	12
	zemědělství podnikatelé	8	7
Právníkové osoby	všechny PO	124	79
	obchodní společnosti	93	72
	akciové společnosti	6	4

Elektrárna Dětmarovice, a.s. (EDĚ) je od roku 2013 samostatná akciová společnost patřící pod mateřskou skupinu ČEZ a nejvýznamnější průmyslový zaměstnavatel obce. Největší černouhelná elektrárna na území České republiky byla postavena v letech 1972–1976 na území bývalé osady Leng. Její poloha byla vybrána díky blízkosti hlavní železniční tratě Bohumín–Žilina. Elektrárna ročně vyrobí okolo 2 TWh elektrické energie a zejména také více než 650 TJ tepla, které je odebíráno městy Orlová a Bohumín, od roku 2018 také dodává teplo do skleníků v Dolní Lutyni. Elektrárna také produkuje tzv. vedlejší energetické produkty (zejména popeloviny), které jsou využívány stavebními firmami při výrobě cementu, betonu či pórabetonu. Elektrárna zaměstnává přes 200 lidí.

Trestles, a.s. je společnost fungující od roku 1994. Zaměstnává 340 lidí a zaměřuje se na kovovýrobu, dále výrobu regálů, manipulační techniky, stavebních stojů a jiných kovových výrobků. Firma nejen zajišťuje odbyt svých produktů, ale také provádí vývoj nových technologií.

Baumit, a.s. je firma původem z Brandýse nad Labem, která produkuje výrobky pro fasády, zateplovací systémy, omítky apod. V Dětmarovicích otevřela svůj závod na suché omítkové směsi v roce 2009 v areálu EDĚ.

Cemex, a.s. je další firma působící ve stavebnictví, dodává hotové betonové směsi, cement a kamenivo. V Dětmarovicích vlastní betonárnu v areálu EDĚ s celoročním poloautomatickým provozem.

Ornou půdu obdělávají firma NETIS, Kondiolka a další zemědělci. Převažuje pěstování obilnin, píce, kukuřice a řepky.

Pro většinu podnikajících je důležitá spolupráce s obcí. Obec má pouze omezené možnosti podpory podnikání. Umožňuje inzerci podnikatelských subjektů v místním periodiku Dětmarovické Okénko. Trvalou podporou podnikatelů ze strany obce je zveřejnění seznamu podnikatelských subjektů, které projeví zájem, na webových stránkách obce včetně jejich charakteristiky a kontaktů (<https://www.detmarovice.cz/podnikatele>). Je zde také možnost vyvěšení reklamních bannerů na prostory u obecního úřadu či ve vývěsních skřínkách rozmístěných po obci; nejsou však k dispozici velké reklamní plochy. Dále obec nabízí zapojení místních podnikatelů do výběrových řízení na dodávky a služby pro obec.

Nabídka komerčních služeb v Dětmarovicích je menší, zejména díky blízkosti a snadné dostupnosti okolních obcí a měst. V současné době funguje v obci prodejna potravin COOP a další menší prodejny/večerky, dále provozovny kadeřnictví a květinářství. V centru obce, naproti obecnímu úřadu, se nachází využívaná pobočka České pošty, s.p., která má otevřeno každý všední den.

Cestovní ruch

V centru obce se nachází jedna z dominant obce, a to římskokatolický kostel sv. Maří Magdalény, který byl postaven v letech 1869 - 1870 na místě původního dřevěného kostelíku. Je jednoduší, v novorománském slohu, vyzdoben nástrojnými malbami z roku 1958 znázorňujícími výjevy z bible od známého akademického malíře Josefa Drhy. V interiéru jsou umístěny i některé sochy z původního dřevěného kostela, z nichž dvě dřevořezby, jež jsou dílem regionálního umělce z konce 18. století, byly v roce 1984 zapsány do státního seznamu kulturních památek. V roce 1995 byly ve věži kostela nainstalovány tři nové bronzové zvony. V roce 2010 byl soubor kostela zapsán do seznamu kulturních nemovitých památek ČR. Soubor zahrnuje kromě vlastní stavby kostela také úsek ohradní zdi se vstupní branou.

Za zmínku dále stojí Něbrojova kaple, která byla postavena v roce 1860 a je pojmenována po uznávaném dětmarovickém fojtovi z devatenáctého století. Dle dochovaných historických materiálů se kaple nachází v blízkosti pohřebiště z třicetileté války a je opředena i několika legendami. Jen pár desítek metrů od frekventované silnice v lokalitě Bendova usedlost se nachází pět památných stromů - tři lípy malolisté a dva duby letní. Jsou to jediné přírodní chráněné prvky na katastru obce Dětmarovice (Hajzlerová 2005).

Na místním hřbitově se nachází pomník obětem 1. světové války a v parku před Dělnickým domem pomník obětem 2. světové války.

Turistická infrastruktura je v obci zastoupena primárně cyklostezskou, která prochází obcí. Dále se obce týká pouze poskytování stravovacích a pohostinských služeb. V obci se nenachází poskytovatelé ubytovacích služeb. Nenachází se zde ani turistické informační centrum.

Trh práce

Míra nezaměstnanosti v okrese Karviná, podíl nezaměstnaných osob vypočtený z počtu obyvatelstva ve věku 15 - 64 let, dosáhl ke dni 31.3.2019 v okrese hodnoty 6,94 %. Ve srovnání s březnem 2018 (7,61 %) byl o 0,67 % nižší. Meziměsíčně se podíl nezaměstnanosti snížil u všech mikroregionů v rozmezí od 0,05 - 0,22 %. Ke dni 31. 03. 2019 v Dětmarovicích podíl nezaměstnanosti 4,61 %.

Za účelem podpory zaměstnanosti Obec Dětmarovice ve spolupráci s Úřadem práce ČR, pobočka

Karviná, zaměstnává pět až sedm osob na veřejně prospěšné práce. Jedná se zpravidla o osoby s trvalým pobytem v obci doporučené pro uvedenou práci úřadem práce. Tito zaměstnanci přijímají zpravidla k 1. dubnu a zajišťují údržbu majetku obce (čištění chodníků a komunikací, sečení obecních pozemků a fotbalového hřiště, údržbu hřbitova, svoz bioodpadu, apod.).

4. Infrastruktura

Technická infrastruktura

Elektřina a teplo

Obec je elektrickým proudem zásobována z rozvodné soustavy 22 kV, odbočkami z hlavní linky VN 60 propojující body 110/22 kV Orlová a Petrovice. I když je EDĚ také zdrojem tepla, která dodává do okolních měst, je zástavba Dětmarovic vytápěna decentralizovaným způsobem.

Plynofikace

Územím Dětmarovic prochází vysokotlakový plynovod DV 300, PN 40 Bohumín - Dětmarovice (622 169) resp. DN 200, PN 25 Dětmarovice - Karviná z roku 1965. V průběhu 90. let byla v etapách realizována plošná plynofikace. V obecní středotlaké síti je k dispozici celkem 1 138 planových přípojek, z toho je 247 neaktivních přípojek.

Zásobování pitnou vodou

Zástavba katastru Dětmarovic je zásobována vodou ze skupinového vodovodu Orlová s tím, že se zde střídají různá tlaková pásma a to gravitační z VDJ Orlová, dále z ATS při VDJ Orlová a z VDJ Doubrava částečně přímo a z větší části přes přerušovací komoru. Zásobování obce pitnou vodou je stabilizováno, stávající systém je vyhovující.

Počítá se pouze s doplněním vodovodní sítě k nove navrhované zástavbě a dále v jižní části obce ke stávající rozptýlené zástavbě a to potrubím DN 80 - DN 100 v celkové délce 9 780 m. Vodovod je zdrojově napojen na skupinový vodovod Orlová. V případě přerušování dodávky pitné vody z veřejného vodovodu bude nutno zásobovat obyvatele obce Dětmarovice z cisteren. Při spotřebě 10 l vody na obyvatele a den bude třeba dodat 36,0 m³/den pitné vody.

Řeka Olše rozděluje katastr Koukolné na dvě části, z nichž každá je zásobována pitnou vodou ze samostatného systému. Pravobřežní část katastru je zásobována ze skupinového vodovodu Karviná, levobřežní část navazuje na tu část rozvodné sítě Dětmarovic, která je zásobena z VDJ OOV Doubrava přes přerušovací komoru 50 m³, 265,10 - 262,60 m n.m.

Odvádění a čištění odpadních vod

Historicky je v obci vybudovaná částečně kanalizace pro dešťovou vodu. V současné době buduje obec Dětmarovice splaškovou kanalizaci a ČOV v postupných etapách:

- Etapa č. 1 (lokality **Šlog a ZŠ Dětmarovice**) byla již dokončena v roce 2018 v délce cca 2362 m a typizovaná ČOV SC 300 s kapacitou 2x150 EO. Realizováno 61 ks přípojných bodů.
- Etapa č. 2 (lokality **Koukolná**) je v roce 2019 dokončena v délce cca 3407m a typizovaná ČOV SC 450 s kapacitou 450 EO. Realizováno 111 ks přípojných čerpacích stanic.
- Etapy č. 3 (lokality **Olmovec**) realizace stavby zahájena v roce 2019 dokončení v roce 2020. Celková délka cca 1131 m s možností napojení cca 34 RD. Bez ČOV. Kanalizace bude napojena na

kanalizaci a ČOV v Orlové.

- Etapa č. 4 (lokality **střed**) zpracována projektová dokumentace s výhledem vydání územního rozhodnutí v roce 2020 a stavební povolení 2021. Předpokládá se napojení 230 RD s kapacitou ČOV cca 1500 EO.
- Etapa č. 5 (lokality **Skotnice**) je ve stádiu příprav.

Další infrastruktura

V obci je vybudováno veřejné osvětlení a plošné pokrytí místním rozhlasem.

Pokrytí internetem je řešeno formou lokálních internetových providerů (DRAKKNET, Techcom s.r.o.)

Dopravní infrastruktura

Územím Dětmárovic je vedena silnice I/67, která zajišťuje veškeré vazby na nadřazenou silniční síť (nájezd na dálnici D1 v Bohumíně cca 10 km, silnici R48 v Českém Těšíně cca 20 km). Doplnkovými komunikacemi v řešeném území jsou pak silnice II/474, která plní funkci významné dopravní příčky v rámci karvinského okresu spojující Dětmárovice s Orlovou, Horní Suchou, Těrlickem, Třanovicemi a Hnojníkem) a silnice III/46810, která je vedena východní částí Dětmárovic a zajišťuje spojení se sousední obcí Petrovice u Karviné s několika hraničními přechody do Polska. V Dětmárovicích není k dispozici hraniční přechod do Polska. Kolem obce je plánován silniční obchvat sloužící zároveň jako přivaděč automobilové dopravy z Karviné na dálnici D1 v trase Karviná – Dětmárovice – Dolní Lutyně – Bohumín.

Železniční spojení řešeného území je zajišťováno prostřednictvím celostátní elektrifikované železniční trati č. 320 Bohumín – Čadca (Slovensko), s odbočkou Dětmárovice – Petrovice u Karviné a dále do Polska. Trať je v rámci širších dopravních vazeb České republiky součástí II. železničního koridoru a v rámci evropské dopravní sítě pak i součástí tzv. IV. trans-evropského multimodálního dopravního koridoru – resp. odbočkou VI. B (Gdaňsk – Katowice – Petrovice u Karviné – Český Těšín – Žilina). Tato trať byla v úseku Bohumín – Dětmárovice – Karviná – Český Těšín modernizována na rychlost souprav 160 km/h, práce byly ukončeny v roce 2019. Na území obce se nachází jedna železniční stanice, v níž provozují železniční osobní dopravu České dráhy, a.s. V Dětmárovicích zastavují osobní vlaky linky S2 Integrovaného dopravního systému Moravskoslezského kraje ODIS, které přijíždějí z počáteční stanice Mosty u Jablunkova a končí ve stanici Ostrava-Svinov, popř. Studénka nebo Bohumín, a zpět. Dále odtud vyjíždějí motorové osobní vlaky bez průvodčího linky S21 směr Závada a Petrovice u Karviné a zpět.

Hromadná doprava osob je provozována pravidelnou příměstskou autobusovou dopravou společnosti ČSAD Karviná, a.s. skupiny 3ČSAD a také městskou hromadnou dopravou provozovanou městem Orlová. Na území obce se nachází 9 autobusových zastávek, 6 na katastru Dětmárovic a 3 v Koukolné, v pravidelnějším intervalu je však obsluhováno jen 6 z nich nacházejících se na hlavním silničním tahu I/67 procházející obcí.

5. Vybavenost obce

Bydlení

Obec Dětmárovice patří mezi obce venkovského typu s převažující funkcí bydlení. K 30. 6. 2019 bylo v obci celkem 1352 rodinných domů s přiděleným číslem popisným, z toho 75 domů má samostatnou číselnou řadu vzniklou přidáním písmene "K", neboť se tyto stavby nacházejí na k. ú. Koukolná. Jsou zde také dvě stavby užívané k bydlení s přiděleným číslem evidenčním. V obci jsou dále bytové budovy, tyto jsou ve vlastnictví obce či soukromým majetkem - zpravidla společenstvím nájemníků.

Tabulka 5.1: Domovní fond (Zdroj: Sčítání 2011, ČSÚ)

	2011	2019
Počet rodinných domů	1 214	1 348
Počet bytových domů	9	9

Počet nových bytů v posledních letech stabilně roste, a to nejen díky možnostem územního plánu obce, který obsahuje řadu ploch určených k zástavbě rodinnými domy. Bytové domy se v obci momentálně nestaví.

Tabulka 5.2: Dokončené byty v rodinných domech (Zdroj: ČSÚ)

	2014	2015	2016	2017	2018
Byty celkem	15	10	17	16	15

Školství a vzdělávání

Předškolní a základní vzdělávání v obci zajišťuje Základní škola a Mateřská škola Dětmarovice, p. o. Jedná se o příspěvkovou organizaci, jejímž zřizovatelem je obec. Skládá se ze základní školy a dvou škol mateřských.

Základní škola je devítiletá, nachází se v blízkosti centra obce směrem k vlakovému nádraží. Třípodlažní budova školy byla postavena v roce 1971 a skládá se ze čtyř pavilonů - A (hlavní budova), B (školní družina a jídelna), C (tělocvična) a D (kotelna). V dvouapůlhektarovém areálu školy se nachází také sportoviště, které v nedávné době prošlo generální rekonstrukcí. Tvoří jej travnaté hřiště a asfaltové florbalové hřiště, obojí obklopené tartanovou běžeckou dráhou a dále multifunkční hřiště. V areálu se také nachází malé dětské hřiště pro potřeby školní družiny, výukový altán a malý pozemek pro pěstitelské potřeby

Ve školním roce 2018/2019 navštěvovalo školu 236 žáků při maximální kapacitě 300 žáků, což je v souladu se současným růstem počtu dětí v obci. V některých ročnících jsou z důvodu překročení maximálního počtu žáků zřízeny i dvě třídy. Naplněnost školy je v současné době skoro 80%, nicméně některé z kmenových učeben byly předělány na jiné prostory. Žáci tak mají k dispozici plně vybavené a modernizované odborné učebny (učebna přírodních věd, počítačová učebna, multimediální učebna, jazyková učebna, dílny), dále studijní centrum se školní knihovnou a školní družinu pro 1. stupeň. Výuka ve všech ročnících probíhá dle platného školního vzdělávacího programu *Škola pro budoucnost*, jehož hlavními pilíři je rozvoj informační gramotnosti a environmentálního myšlení.

Předškolní vzdělávání zařizují dvě odloučená pracoviště, a to Mateřská škola Střed v centru obce a Mateřská škola Koukolná v místní části Koukolná. Obě školky mají dobře vybudované zázemí se školní jídelnou a zahradou. Každé z pracovišť se člení na oddělení dle stáří dětí, přičemž zejména u MŠ Koukolná je zřejmý výrazný nárůst počtu dětí. Maximální kapacita MŠ je celkem 120 dětí, z toho 50 dětí v MŠ Střed a 70 dětí v MŠ Koukolná. Ve školním roce 2018/2019 navštěvovalo obě školky celkem 108 dětí, v současnosti je tak naplněnost oboru na 90 %.

Více zde: <http://www.zsdetmarovice.cz>

Tabulka 5.3: Počty tříd a žáků ZŠ na začátku školního roku. (Zdroj: Výroční zprávy ZŠ a MŠ)

	2013/2014		2014/2015		2015/2016		2016/2017		2017/2018		2018/2019	
	třídy	žáci	třídy	žáci	třídy	žáci	třídy	žáci	třídy	žáci	třídy	žáci
1. stupeň	5	122	6	128	7	143	7	142	8	156	8	170
2. stupeň	4	82	4	93	4	90	4	86	4	76	4	66
Celkem	9	204	10	221	11	233	11	228	12	232	12	236

Tabulka 5.4: Počty žáků MŠ na konci školního roku. (Zdroj: Výroční zprávy ZŠ a MŠ)

	2013/2014	2014/2015	2015/2016	2016/2017	2017/2018	2018/2019
	žáci	žáci	žáci	žáci	žáci	žáci
MŠ Koukolná	69	69	65	68	68	66
MŠ Střed	*51	49	47	47	40	42
Celkem	120	118	112	115	108	108

* Organizace požádala krajský úřad o výjimku na budovu, přičemž maximální kapacita oboru vzdělávání nebyla překročena.

Výdaje ZŠ a MŠ Dětmárovice, p. o. jsou hrazeny zřizovatele kromě výdajů na mzdy. V roce 2018 to bylo 4,78 milionů Kč, v roce 2019 pak 6,4 milionů Kč. Hospodaření organizace je tradičně přebytkové, přičemž v roce 2018 přebytek činil celkem 618 030 Kč. Rada obce usnesením rozhodla o jeho ponechání ZŠ a rozdělení do fondu odměn a rezervního fondu. Škola také dosahuje na dotace ze Státního fondu životního prostředí, který financuje ozdravné pobyty (školy v přírodě) pro žáky 1. stupně, a dále na dotace z Operačního programu Výzkum, vývoj a vzdělání, ze kterého je financován školní asistent, chůva a dále profesní rozvoj pedagogů.

V obci také již dlouhodobě od r. 2006 působí Základní umělecká škola Rychvald, p. o. (ZUŠ), která zde zřídila svou pobočku. Byla vytvořena tři detašovaná pracoviště, a to na všech místech poskytujících vzdělání v obci - základní škola a dvě školy mateřské. Dětmárovická pobočka ZUŠ je se svými 79 žáky ve školním roce 2017/2018 druhá nejpočetnější ze tří obcí, ve kterých ZUŠ působí (Rychvald, Dětmárovice, Dolní Lutyně). ZUŠ poskytuje v Dětmárovicích vzdělání zejména v hudebních oborech, spolupracuje s obcí, místní ZŠ a farností na pořádání různých koncertů v obřadní síni nebo místním římskokatolickým kostele.

Více zde: <http://www.zusrychvald.cz>

Tabulka 5.5: Počty žáků ZUŠ Rychvald na začátku školního roku. (Zdroj: Výroční zprávy ZUŠ)

	2013/2014	2014/2015	2015/2016	2016/2017	2017/2018	2018/2019
	žáci	žáci	žáci	žáci	žáci	žáci
Pracoviště Dětmárovice	80	77	74	71	79	84
Celkem ZUŠ	237	235	228	231	221	232

Školství je v obci tradičně dáván velký význam, každoročně do základní a mateřských škol jsou posílány finance, kterými obec např. proplácí většinu nákladů na školní akce (lyžařský výcvik, turistický kurz, adaptační kurz) a také financuje provoz volnočasových aktivit a kroužků. Obec zařídila a financuje svoz

žáků ze vzdálenějších částí Dětmarovic školním autobusem.

Zdravotnictví

V Dětmarovicích existují dvě místa se zajištěnou zdravotnickou péčí. V areálu dětmarovické elektrárny se nachází ordinace praktického lékaře pro dospělé a také zubní ordinace. V centru obce se pak nachází zdravotnické středisko s dalším praktickým a zubním lékařem. Všechny ordinace mají dostačující ordinační hodiny pro obslužení pacientů. V případě dovolené nebo nepřítomnosti je vždy zajištěn zástup, vesměs v okolních obcích.

Jeden ze zubních lékařů však plánuje svou činnost ukončit, čímž by se snížila dostupnost zubního ošetření pro občany. V současnosti je přes krajský úřad vyhlášena pobídka pro nového zubního lékaře s obcí garantovanými benefity (úprava nájmu, popř. odkoupení vybavení ordinace). Dalším problémem je absence pediatra, nejbližší lékař je v sousední Dolní Lutyni nebo Orlové.

Další zdravotnická zařízení se na území obce nenacházejí, jsou však v dobré dostupnosti v okolních městech, např. Nemocnice s poliklinikou Karviná, p.o. s pracovišti v Karviné a Orlové, Karvinská hornická nemocnice, a.s. nebo Bohumínská městská nemocnice, a.s. Právě z těchto míst také dojíždí do Dětmarovic zdravotnický záchranná služba.

Sociální péče

Obec Dětmarovice má ve svém vlastnictví **dva domy s pečovatelskou službou. Budova čp. 670** je novější, obsahuje 20 standardně vybavených bytů, z nichž část v přízemí (5) je zajištěna bezbariérově. Drtivá většina bytů je typu 0+1, jeden byt je 1+1 a jeden dál 2+1, všechny s vlastním sociálním zařízením a kuchyňskou linkou. V budově je k dispozici výtah a kulturní místnost. Oproti tomu starší **budova čp. 960** obsahuje 6 bytů se sníženou kvalitou, všechny typu 0+1 s kuchyňskou linkou, avšak se společným sociálním zařízením pro každé patro. Budova neobsahuje výtah, má však kulturní místnost. Jedním z požadavků na klienty je schopnost samostatného celodenního pohybu ve vlastním bytě bez dohledu personálu.

Obě budovy mají prostory pro zajištění **pečovatelské služby** (místnost pečovatelek a prádelna). Pečovatelská služba je zajišťována každý pracovní den od 7.30 do 14.30. Obec v rámci poskytované pečovatelské služby zaměstnává 4 pečovatelky na plný úvazek a 1 uklízečku na snížený úvazek 0,8. Všechny pečovatelky fungují také v rámci terénní pečovatelské služby dle potřeby na území obce Dětmarovice. V roce 2017 i 2018 využilo tuto službu celkem 38 občanů, kteří tuto službu využili alespoň na jeden den.

Domov pro seniory pro občany neschopnými se sami o sebe postarat a s nutností celodenní pečovatelské, popř. lékařské služby v obci chybí.

V Dětmarovicích byly také zavedeny služby senior taxi a baby taxi na základě veřejné zakázky obce. **Senior taxi** umožňuje občanům starším 65 let nebo osobám ZTP, ZTP/P, popř. nutného doprovodu dotovanou přepravu v rámci území obce a z Dětmarovic do vybraných zdravotnických zařízení a na úřady v Orlové, Karviné, Bohumíně, Havířově, Ostravě a Třinci. **Baby taxi** pak slouží pro dospělého a jeho dítě ve věku 0–15 let, popř. více dětí, k cestě do zdravotnických zařízení v okolních obcích Dolní Lutyně, Orlová, Karviná, Petrovice u Karviné, Bohumín a Havířov. Oba typy taxi jsou dostupné v pracovní dny od 7 do 15 hodin, senior taxi v rámci obce pak i o víkendu a svátky. Obě služby je nutno objednávat den předem a cena za přepravu se pohybuje od 15 do 90 Kč dle vzdálenosti přepravy.

Obec dále vyčleňuje prostředky na **dar na ozdravný pobyt** občanům starším 65 let, a to ve výši 3 000 Kč na osobu. Od roku 2017 je také možná **částečná úhrada poplatku za studium univerzity třetího věku** ve výši 300 Kč za semestr jednoho akademického roku.

Dětmarovice nejsou zapojeny do procesu komunitního plánování.

Kultura

Co se týče kulturních zařízení, jejich nabídka odpovídá velikosti a charakteru obce. Kulturní akce se tradičně pořádají v Dělnickém domě ve velkém společenském sále s pódium a barem, nebo také v menší banketce v patře. Pravidelně se zde pořádá Obecní ples, jednání zastupitelstva obce, karneval pro děti MŠ a ZŠ nebo Medové dny jako hlavní výstavní událost roku. Další možností je motorest v místní části Koukolná se svým sálem, který se využívá pro příležitostná jednání zastupitelstva nebo Velikonoční jarmark. V obci se k plesům a zábavám využívá také místní sokolovna, jejíž prostory ke konání žakovského plesu vyhledává i místní základní škola. V areálu sokolovny se pak každoročně koná pouť, tradiční obecní slavnosti nebo Radovánky pořádané školou.

Akce pro děti (např. pálení čarodějnic, Den Země apod.) zaštiťuje především ZŠ a MŠ Dětmarovice, p.o. ve svém areálu či blízkém okolí, popř. s využitím již výše zmíněných budov. Každý rok se také koná Pohádkový les pro rodiče a děti pořádaným Český svazem ochránců přírody nebo také tradiční pochod Dětmarovické groble pod záštitou Sokola.

Římskokatolická farnost Dětmarovice v prostorách kostela pořádá několikrát za rok zejména hudební představení, za zmínku stojí zapojení do Svatováclavského hudebního festivalu. Obecní úřad ve spolupráci s Národním divadlem moravskoslezským zajišťuje občanům vstupenky na vybraná divadelní představení v Divadle Jiřího Myrona nebo Divadle Antonína Dvořáka v Ostravě spolu s bezplatnou autobusovou dopravou.

V centru vedle budovy fary se nachází Místní knihovna v Dětmarovicích. Jedná se o veřejnou knihovnu, jejíž zřizovatelem je obec. Poskytuje knihovnické a informační služby čtenářům všech věkových a sociálních skupin a přispívá k rozvoji kultury v obci. Kromě půjčování knih tři dny v týdnu pořádá různé besedy s autory, akce pro děti včetně známého přespávání dětí v knihovně zvaného Noc s Andersenem a také se zapojuje do celostátních programů, např. Celé Česko čte dětem.

Více informací zde: <https://detmarovice.knihovna.info/>

Významné kulturní památky, které by přitahovaly turisty do obce, zde nejsou. V Dětmarovicích se nachází římskokatolický kostel sv. Máří Magdalény, postavený v letech 1868–1870 a zapsaný na seznamu kulturních památek České republiky. Jeho součástí jsou kostelní varhany, taktéž prohlášené za kulturní památku, které jsou ve fázi generální opravy. Kostelu časově předchází Něbrojova kaple z roku 1860 zasvěcená sv. Isidorovi. Na tzv. Bendova statku se nacházejí památné stromy (duby a lípy), na území obce je také postaveno přes deset křížů. V areálu hřbitova a jeho blízkém okolí jsou postaveny dva pomníky obětem I. a II. světové války.

Sport a tělovýchova

Podmínky pro sportování v obci jsou rozmanité. Pro tréninky fotbalu, futsalu, volejbalu, nohejbalu, pohybová cvičení a další aktivity nejen občanů Dětmarovic slouží místní sokolovna a také tělocvična ZŠ jako krytá místa. Využívané za dobrého počasí je fotbalové a sokolské hřiště. K dispozici jsou také rekonstruované sportovní hřiště ZŠ se zavlažováním a nově zbudované víceúčelové hřiště na Zálesí. Pro malé děti bylo na území obce vybudování několik dětských hřišť, např. u restaurace Motorest v Koukolné nebo v centru obce nedaleko prodejny COOP. V obci se nenachází žádná sportovní hala, veřejný plavecký bazén nebo koupaliště; tato zařízení jsou však dostupná v okolních obcích a městech v dojezdové vzdálenosti.

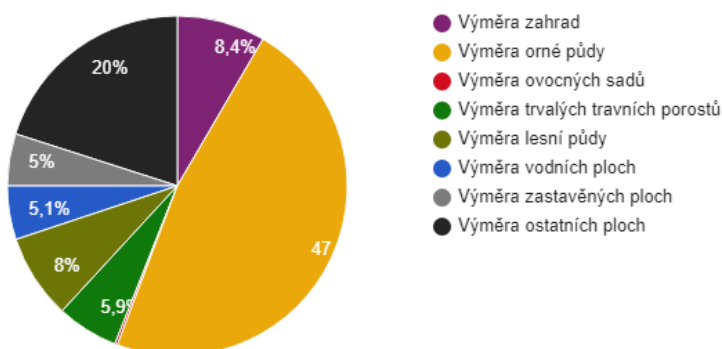
Vedoucími organizacemi podporující sport a tělovýchovu dětí, mládeže a dospělých v obci jsou Sportovní klub Dětmarovice a Tělovýchovná jednota Sokol Dětmarovice.

6. Životní prostředí

Půdní fond

Celková plocha území obce činí 1.375,92 ha, z toho:

- zahrad 115,73 ha
- orné půdy 651,17 ha
- ovocných sadů 3,48 ha
- trvalých travních porostů 80,63 ha
- zemědělské půdy 851,02 ha
- lesní půdy 110,69 ha
- vodních ploch 70,16 ha
- zastavěných ploch 68,17 ha
- ostatních ploch 275,87 ha



Zdroj: ČSÚ

Kvalita ovzduší

Stav ovzduší je silně ovlivněn zejména v širším území Ostravské aglomerace a Polska. Zásadní vliv na kvalitu ovzduší v obci mají velké zdroje znečištění v místě a regionu (Elektrárna Dětmorovice, energetické a hutní podniky v Ostravě, Teplárna Karviná, ale i velké zdroje v Polsku – Elektrárna Rybnik s výkonem 2x větším než Elektrárna Dětmorovice). Zimní měsíce patří k obdobím, kdy je hodnota prachu PM 10 nejméně překračována.

Kvalita ovzduší v Moravskoslezském kraji, zejména v oblasti Ostravska a Karvinska je dlouhodobě nevyhovující. Je to dáno především vysokou koncentrací průmyslu v hustě zalidněném území, k dalším významným zdrojům znečišťování patří doprava a nevhodné vytápění domácností. Pozitivním dopadem na kvalitu ovzduší v Dětmorovicích byla plynofikace, jež je realizována v cca 2/3 domácností. Část starších domácností využívá zemní plyn jen jako doplňkové palivo.

Tabulka 6.1: Způsob vytápění nově postavených rodinných domů. (Zdroj: OÚ Dětmorovice)

rok	2010	2011	2012	2013	2014	2015	2016	2017	2018	2019	Celkem
Počet zkolaudovaných RD	18	24	12	14	14	10	17	16	17	13	155
Zemní plyn	13	15	8	5	5	4	6	4	0	0	60

Dřevo	0	0	0	0	0	0	1	1	2	1	5
Peletky	0	0	0	0	0	0	0	1	0	0	1
Uhlí	0	0	0	0	2	0	0	0	0	0	2
Koks	0	0	0	0	0	0	0	0	0	1	1
Biomasa	0	0	0	1	0	0	0	0	0	0	1
Elektrina	5	2	3	2	5	4	5	0	5	2	33
Tepeiné čerpadlo	0	0	0	0	0	1	1	1	2	2	7
Zemní plyn + dřevo	0	2	1	3	1	0	1	4	2	1	15
Zemní plyn + tepeiné čerpadlo	0	1	0	0	0	0	0	0	0	0	1
Zemní plyn + elektrina	0	1	0	0	0	0	0	0	0	0	1
Elektrina + tepeiné čerpadlo	0	1	0	0	0	0	0	1	1	1	3
Elektrina + dřevo	0	1	0	3	1	1	3	5	5	4	23
Tepeiné čerpadlo + dřevo	0	1	0	0	0	0	0	0	0	1	2

Kvalita vody v tocích

Obcí protéká řeka Olše, která severně vymezuje státní hranici s Polskem. Do Olše se vlévají místní potoky (Mlýnka, Glembovec). Kvalita vody v řece je ovlivněna vypouštěním odpadních vod z průmyslových podniků od Třince po Karvinou.

Míra ohrožení hlukem

Největšími zdroji hluku je zejména silná automobilní a nákladní doprava po silnici I/67, která prochází celým středem obce, dále provoz Elektrárny Dětmárovice a také železniční přeprava po III. tranzitním železničním koridoru Bohumín - Žilina.

Odpadové hospodářství

Odvoz a likvidaci komunálního odpadu v obci zajišťuje firma FCC. a.s. Občanům jsou nabízeny různé velikosti popelnic (110 nebo 240 l) s četností odvozu 2 týdny, v ojedinělých případech i 4 týdny. Dle potřeby lze objednat velkoobjemový kontejner, speciálně jsou také přistavovány kontejnery pro vybrané bytové domy. Dále firma provádí odvoz tříděného odpadu, a to plastů, skla, papíru a bioodpadu, z určených separačních hnízd rozmístěných po celém území obce a 4x ročně přímo od domů ve speciálních pytlích. Po obci jsou také místa, kde je možné odevzdat elektroodpad, např. obecní úřad.

V Dětmárovicích je zřízen sběrný dvůr, jež je obec provozovatelem. Otevřen je v letním provozu od 1. dubna do 30. listopadu v pondělí, středu a sobotu, zimní provoz probíhá pouze ve středy a soboty. Shromažďováno je kromě klasického tříděného odpadu také dřevo, kovy, jedlé tuky a oleje, stavební odpad, objemný odpad, elektroodpad a další nebezpečné složky komunálního odpadu. Odpad může občan předat po předložení jakéhokoli průkazu s vyznačenou adresou trvalého pobytu. Obec také zajišťuje pro občany starší 63 let nebo občanům se zdravotním omezením bezplatnou pomoc s odvozem odpadů do sběrného dvora.

Obec Dětmárovice má schválený plán odpadového hospodářství pro období 2018 až 2023.

Legální skládky se na katastru obce nacházejí.

Ochrana životního prostředí

Zásadním problémem ochrany přírody v Obci je špatná kvalita ovzduší způsobená především celoročně dopravou a zimním obdobím spalováním nekvalitních paliv v rodinných domech.

V areálu Bendova statku se nacházejí památné stromy zapsané v seznamu chráněných přírodních výtvarů v okrese Karviná. Jedná se o 3 lípy malolisté a 2 duby letní dosahující výšky cca 20 m. Dále, niva řeky Olše se svými lužními lesy v severní části obce Dětmárovice a také na území sousední Dolní Lutyně je zapsána jako Natura 2000 – evropsky významná lokalita v ČR.

Areály či plochy s výrazným poškozením životního prostředí nebo lokality typu brownfield se v obci Dětmárovice nenacházejí.

7. Správa obce

Obecní úřad a kompetence obce

Obecní úřad Dětmárovice nevykonává správní činnosti pro jiné obce, zajišťuje správu pouze pro území obce.

Obec Dětmárovice vykonává přenesenou působnost v základním rozsahu, doplněném o působnost matričního úřadu a stavebního úřadu. Na základě uzavřené veřejnoprávní smlouvy ze dne 26. 2. 2004 na dobu neurčitou mezi Obcí Dětmárovice a Statutárním městem Karviná však orgány města Karviné vykonávají namísto orgánů obce Dětmárovice v jejím správním obvodu přenesenou působnost ve věci rozhodování o přestupcích a sankcích apod. dle zákona č. 200/1990 Sb., o přestupcích, ve znění pozdějších předpisů.

Obec zaměstnává 16 úředníků na hlavní pracovní poměr, což zahrnuje jednotlivé referenty a knihovnici. Dále obec zaměstnává 11 osob na úseku místního hospodářství (včetně obsluhy sběrného dvora) a 5 pečovatelek pro domovy s pečovatelskou službou a terénní pečovatelskou službu. Činnosti jako vedení kroniky obce, výpomoc na úseku výstavby a další dle aktuálních potřeb jsou zajišťovány na základě dohod o provedení práce.

Obec je zřizovatelem Základní školy a Mateřské školy Dětmárovice, p. o., jejíž činnost, financování a hospodaření již bylo popsáno v části věnující se školství a vzdělávání.

Hospodaření obce

Rozpočet obce Dětmárovice je sestavován podle pravidel dle § 4 zákona č. 250/2000 Sb., o rozpočtových pravidlech územních rozpočtů, ve znění pozdějších předpisů, jako schodkový, přičemž schodek se vyrovnává zůstatkem finančních prostředků z předchozího kalendářního roku. Ve výsledku je tak rozpočet vyrovnaný. Je-li saldo příjmů a výdajů po konsolidaci kladné, ukládá se do rozpočtové rezervy; v případě záporného výsledku je právě touto rezervou financováno.

Tabulka 7.1: Plánované a skutečné příjmy a výdaje obce v letech 2010-2019 v tis. Kč

(Zdroj: Obec Dětmárovice)

Rok	Příjmy		Výdaje		Saldo příjmů a výdajů	
	plánované k 31. 12.	skutečnost	plánované k 31. 12.	skutečnost	plánované k 31. 12.	skutečnost
2010	46 327	46 066	47 513	40 969	- 1 186	+ 5 096
2011	40 280	38 752	45 527	39 884	- 5 247	- 1 132
2012	42 938	40 551	47 171	40 520	- 4 233	+ 31
2013	59 150	59 388	63 705	45 522	- 4 555	+ 13 865
2014	50 238	58 962	68 738	48 545	- 18 500	+ 10 416
2015	61 146	62 334	90 119	50 612	- 28 973	+ 11 721
2016	65 224	67 669	106 001	56 611	- 40 777	+ 11 058
2017	74 854	76 592	81 656	68 168	- 6 802	+ 8 425

2018	84 689	84 548	127 897	94 174	- 43 208	- 9 627
2019	82 122	86 747	100 436	61 383	- 38 314	+ 25 364

Obecní příjmy jsou dvojnásobné oproti roku 2010, a to zejména kvůli dvěma faktorům: daňové příjmy od státu vzrostly o více než 100 % a také se zvýšil podíl přijatých investičních dotací. Obec v této dekádě čerpá investiční dotace, šlo např. o dotaci na zateplení DPS čp. 670, na semafony u přechodů pro chodce nebo na nový sběrný dvůr. V posledních 3 letech se jednalo o průtokovou dotaci 4,1 mil. Kč opět od RR na sportovní areál základní školy, také o významné dotace MŽP na obecní kanalizaci (8,5 mil. Kč na akci Odkanalizování lokality Šlog a Základní školy v Dětmarovicích a 11 mil. Kč na akci Decentralizované odkanalizování obce Dětmarovice - I. etapa, Koukolná).

Běžné výdaje obce vzrostly za poslední 9 let bezmála o pětinu, nicméně díky vyšším příjmům obce je jejich podíl na celkových příjmech mnohem nižší než v předchozích letech, nyní zhruba 52 %.

Obec vlastní majetek v celkové výši 278 538 tis. Kč (netto), který tvoří zejména soubor různých nemovitostí - obecní komunikace, obecní budovy, lesy, nezastavěné pozemky. Část pozemků vlastní obec i na k.ú. Horní Lutyně města Orlová. Z výčtu obecních budov lze zmínit budovu obecního úřadu, požární zbrojnici, Dělnický dům, budovy Hájenky a Rumcajse, budova se zdravotním střediskem čp. 900, budovu, ve které sídlí Česká pošta, dále budovy ve správě ZŠ a MŠ Dětmarovice, p.o. (což je komplex základní školy a dvě budovy škol mateřských), dva Domovy s pečovatelskou službou, knihovnu, sál Motorestu, šatny a soc. zařízení SK Dětmarovice, garáže u obecního úřadu nebo také smuteční síň u místního kostela. Nejnovějším přírůstkem je budova čp. 1428, jež je klubovnou místní organizace Českého svazu zahrádkářského.

Do majetku obce patří rovněž obecní byty. Tři z nich se nacházejí v již zmíněné budově čp. 900, jeden tvoří horní patro hasičské zbrojnice. Dohromady vlastní obec 4 byty. K tomuto počtu můžeme připočítat 26 bytových jednotek tvořící dva Domovy s pečovatelskou službou (20x v čp. 760 a 6x v čp. 960). Naplněnost obecních bytů je téměř 100%, bytové hospodářství lze označit za vyrovnané a stabilní.

Tabulka 7.2: Vývoj rozpočtového hospodaření obce v letech 2010-2019 v tis. Kč

(Zdroj: Obec Dětmarovice)

	2010	2011	2012	2013	2014	2015	2016	2017	2018	2019
Daňové příjmy	31 506	29 906	33 258	47 614	50 454	53 314	57 164	60 783	66 126	71 349
Nedaňové příjmy	4 398	4 529	2 521	2 686	3 000	3 278	3 257	3 238	3 229	3 599
Kapitálové příjmy	32	0	424	2 505	110	115	239	1	231	94
Neinvestiční přijaté dotace	6 206	3 888	4 348	4 660	2 570	3 128	2 856	3 733	3 875	5 029
Investiční přijaté dotace	3 923	428	0	1 922	2 827	2 499	4 152	8 838	11 086	6 676

	2010	2011	2012	2013	2014	2015	2016	2017	2018	2019
Příjmy celkem	46 066	38 752	40 551	59 388	58 962	62 334	67 669	76 592	84 548	86 747
Běžné výdaje	36 698	35 187	34 897	35 359	38 024	44 140	42 837	40 950	43 974	49 061
Kapitálové výdaje	4 271	4 697	5 623	10 163	10 521	6 472	13 774	27 218	50 200	12 322
Výdaje celkem	40 969	39 884	40 520	45 522	48 545	50 612	56 611	68 168	94 174	61 383
Saldo příjmů a výdajů	5 096	-1 132	31	13 865	10 416	11 721	11 058	8 425	-9 627	25 364
Podíl kapitálových výdajů	10,43 %	11,78 %	13,88 %	22,33 %	21,67 %	12,79 %	24,33 %	39,93 %	53,31 %	20,07 %
Podíl běžných výdajů na celkových příjmech	79,66 %	90,80 %	86,06 %	59,54 %	64,49 %	70,81 %	63,30 %	53,51 %	52,01 %	56,56 %

Bezpečnost

V obci sídlí Obvodní oddělení Dětmárovice Policie ČR, spadající pod Územní odbor Karviná. Územní působnost tohoto oddělení zahrnuje nejen Dětmárovice, ale také sousední obci Dolní Lutyně a a část obce Petrovice u Karviné - Závada. Obec nemá zřízenou obecní (městskou) policii.

V roce 2019 došlo na území obce k 46 přestupkům, z toho 27 jich bylo policií objasněno. Nejčastěji šlo o drobné krádeže, poškozování cizího majetku a zejména také o ujíždění bez placení u místní čerpací stanice. Řešení přestupků je na základě již zmíněné veřejnoprávní smlouvy převedeno na orgány přestupkové komise Statutárního města Karviná.

K trestné činnosti došlo celkem 30x, přičemž v 15 případech došlo k objasnění, nejčastěji se jednalo o krádeže a krádeže vloupáním. Na území obce došlo k jedinému úmrtí bez cizího zavinění.

Dopravní situace v obci není ideální, silnice I/67 funguje jako významná spojnice měst Český Těšín - Karviná - Bohumín bez jakékoli kvalitní náhrady formou obchvatu. S tím se pojí i zvýšený provoz zejména kamionové dopravy přes celou obec. V roce 2019 bylo policií uloženo 411 blokových pokut, kontrolní místa byla právě na silnici I/67 a také na silnici mezi Elektrárnou Dětmárovice a Orlovou. Bylo také zachyceno 13 účastníků provozu pod vlivem alkoholu nebo jiné návykové látky.

Místní oddělení pravidelně předkládá výroční zprávu o stavu bezpečnosti za uplynulý kalendářní rok zastupitelstvu obce, jejíž součástí jsou i přijatá opatření k řešení pozorovaných jevů. Policie publikuje varovné články v místním periodiku, provádí pravidelný monitoring osob a vozidel v pozdních a brzkých ranních hodinách, využívá záznamů instalovaného kamerového zařízení v obci a také se zapojuje do celorepublikových kontrolních akcí. Policie také spolupracuje se ZŠ a MŠ Dětmárovice, p.o., kde se děti účastní preventivních přednášek doprovázených ukázkami policejní techniky.

V obci je dále aktivně činná jednotka sboru dobrovolných hasičů spadající do kategorie (podle plošného pokrytí území kraje jednotkami PO) JPO V/I, která je evidována u Hasičského záchranného sboru Moravskoslezského kraje, územní odbor Karviná. Činnost této jednotky je po materiální a finanční stránce zabezpečena obcí.

Na území obce se nachází sirény integrovaného systému.

Obec Dětmrovice má zpracovaný *Plán krizové připravenosti obce Dětmrovice* z roku 2019, který mapuje schopnost obce řešit různé krizové situace a jehož součástí jsou operační plány na konkrétní situace. Pro Dětmrovice je nejvíce relevantní bleskovou nebo zvláštní povodeň, dále se však rozpracovává dlouhotrvající sucho a vedro, větrná bouře, pandemie chřipky, sesuvy půdy, únik nebezpečných látek apod. Ustanoven byl krizový tým obce, skládající se ze starosty obce, obou místostarostů obce a tajemníka úřadu. Krizový tým se schází podle potřeby a je svoláván starostou obce.

V návaznosti na krizový plán má obec zpracovaný *Povodňový plán obce Dětmrovice* z roku 2003, který popisuje významné a rizikové vodní toky v obci (Olše, Mlýnka, Glembovec, Krempulec, Výšina atd.), definuje práci povodňové komise při jednotlivých stupních povodňové aktivity, ohrožené objekty na území obce a také předpokládaná místa k provádění zabezpečovacích prací. Ustanovena byla povodňová komise obce, skládající se ze starosty obce, zaměstnanců obecního úřadu a občanů žijících v ohrožených oblastech.

Vnější vztahy a vazby

Obec Dětmrovice je členem několika organizací či sdružení na různých úrovních. Jedná se konkrétně o:

- **Svazek měst a obcí okresu Karviná (SMOOK)**

Založen v listopadu 1992, SMOOK funguje jako dobrovolný svazek 16 obcí. Slouží k ochraně společných zájmů zúčastněných obcí a veškerých aktivit, které povedou k rozvoji regionu ve všech směrech. Jedním z posledních úspěšných projektů svazku je cyklotrasa podél řeky Olše, procházející naší obcí, kdy bylo vybudováno 15,7 km nových úseků zejména na protipovodňových hrázích u řeky.

- **Euroregion Těšínské Slezsko**

Jedná se o europrogram přeshraniční spolupráce vzniklý v roce 1998. Zahrnuje celý okres Karviná a příhraniční část okresu Frýdek-Místek, v Polsku pak příhraniční část Slezského vojvodství.

V rámci přeshraniční spolupráce uzavřela Obec Dětmrovice a polská Gmina Hażlach v roce 2011 *Smlouvu o záměru spolupráce*. Jejím účelem bylo navázání přátelských vztahů mezi obcemi, výměna zkušeností a také spolupráce mezi spolky a základními školami. V roce 2019 došlo k obnovení smluv, resp. uzavření smluv nových.

A.2 Východiska pro návrhovou část

Rozvoj obce se řídí jednoznačnými **praktickými výhledovými plány rozvoje**, které jsou pravidelně aktualizovány.

Oblast charakteru obce:

Územní plán je postaven velmi vstřícně vůči investičnímu rozvoji obce.

Vedení obce přijalo filozofii udržení charakteru vesnice, využití stávajících zastavitelných ploch dle ÚP, ale s postupným omezením dalších požadavků na stavby v místech kde jsou plochy jiné než zastavitelné.

Oblast podpory obyvatelstva :

Činnost vedení obce směřuje k tomu, aby bydlení v obci bylo pro všechny skupiny obyvatelstva komfortní a příjemné. K tomu jsou směřovány např. Veřejné vyhlášky a jiné závazné dokumenty.

Vedení obce podporuje rozvoj v oblasti školství a moderní formy výuky, investuje se do moderní techniky a podporu mají i technické obory.

Výraznější podporu mají občané nad 65 let věku, dále se bude držet služba senior taxi, podpora ozdravných pobytů v nadstandardu, organizace zájezdů, apod. Péči o seniory bude obec dále rozvíjet i ve vazbě na připravovanou velkou investici Domova pro seniory.

Bude dále udržena podpora mladých rodin, např. při aktu vítání občánků, apod.

Bude udržena podpora v oblasti třídění odpadů, kde bude udržen způsob platby na dům, č.p.

Bude udržena podpora občanů aktivně řešících místní problémy například v odvodnění ploch, v dopravě , apod.

Oblast oprav a investic :

Opravy:

V obci je průběžně opravován a udržován veškerý majetek, bude dále dbáno na rychlý a cílevědomý postup oprav vedoucí ke zkrášení obce a ke zlepšení života v obci. Udržíme aktivní vyhledávání potřeb oprav a rychlou nápravu.

Investice :

Trend investic z předchozího období bude udržen s cílem dalšího zvelebení obce a zlepšování kvality života v obci. Jednotlivé plánované položky pro období do r. 2025 jsou uvedeny v cílech a opatřeních tohoto dokumentu, který bude pravidelně aktualizován.

Plánované velké investiční stavby v dalších deseti letech:

- Splašková kanalizace
- Domov pro seniory
- Sportovní hala

-

Nákladné investice jako je výstavba kanalizace, Domov pro seniory, apod. je optimální budovat se státní finanční podporou. V

Oblast práce s odpady, oblast zeleně a životního prostředí :

Stávající zavedený systém třídění odpadu bude dále rozvíjen ke zlepšení množství a objemů třídění. Dále zlepšíme údržbu travnatých ploch v obci včetně tlaku na privátní pozemky a jejich udržování.

Zavedeme v obci měření kvality ovzduší s vazbou na informovanost obyvatelstva.

Oblast majetku obce a jeho rozšiřování :

Trvalým zájmem obce jsou a budou dále výkupy pozemků pod komunikacemi v obci tak, aby bylo možno investovat obecní prostředky do jejich zvelebení.

V zájmu obce je nákup pozemků pro plánované realizace staveb ke zvelebení obce a ke zlepšení života v obci.

V zájmu obce budou dle aktuálního stavu i případné nákupy objektů k jednoznačnému využití ve prospěch občanů.

Oblast spolkové a zájmové činnosti :

Bude udržena stávající podpora obce směřující ke spolkové činnosti, která je dosud hodnocena velmi pozitivně.

Oblast kultury a kvality životního prostředí, rekreace :

Bude nadále udržována a rozvíjena oblast možností kulturního vyžití našich občanů. Na veřejných prostranstvích budou umístěny skulptury oživující veřejné prostředí v obci. Bude dále pracováno na rozšíření odpočinkových a rekreačních zón dle výhledových plánů realizací.

Doprava v obci :

Trvale bude udržován kontakt s ŘSD, Ministerstvem dopravy a KÚ MSK v oblasti prosazování stavby obchvatu obce.

Udržen bude tlak na potřebu řešení dopravní situace na křižovatce I/67 s odbočkou na Orlovou.

Nutno dále dbát na bezpečnost provozu na místních komunikacích, brát v úvahu připomínky občanů směřující k efektu zvýšení bezpečnosti i v souvislosti s novými povrchy komunikací a se zelení kolem nich.

Služby v obci :

Základním trendem zde musí být udržení a případné rozšiřování služeb obyvatelstvu různých skupin, zejména v oborech lékařských, pošty, služby seniorům a pomoci obyvatelstvu v krizových situacích.

SWOT analýza

Silné stránky

- **Školství a kultura.**
V obci se nachází místní základní škola a dvě pracoviště mateřské školy, děti a žáci tak nemusí dojíždět do okolních obcí. Bonusem je také přítomnost pobočky základní umělecké školy. V obci se nachází knihovna.
- **DPS**
Obec vlastní a provozuje dva domy s pečovatelskou službou.
- **Likvidace odpadů**
V obci je občanům k dispozici sběrný dvůr, ve kterém je možnost likvidace tříděného odpadu.
- **Ekologické vytápění domácností**
V obci je vybudována plynárenská střednětlaká síť, z níž je napojeno cca 900 aktivních přípojek, což činí 2/3 domácností v obci.
- **Geografická poloha obce**
Výhodná dostupnost vůči správním centrům
- **Možnosti další výstavby v obci**
V rámci územního planu je alokováno dostatek území pro obytnou zástavbu
- **Dopravní dostupnost**
Dostupnost k autobusovým spojům v obci, železničnímu tranzitnímu koridoru v obci, dálniční síti D47 cca 10 km.

Slabé stránky

- **Dešťová kanalizace, svod povrchové vody**
V centru obce je částečná podzemní dešťová kanalizace. Svádění povrchové vody vyvolává problémy z důvodů přerušených koryt a příkopů.
- **Zdravotnictví**
Postupně se omezuje zdravotní péče, byla zrušena ordinace dětského lékaře a lékárna. Hrozí uzavření stomatologické ambulance.
- **Využití PZF**
Historická slezská zástavba v obci předurčila členění půdního zemědělského fondu. Malé plochy orné půdy se přestaly obdělávat a jsou buď udržované jako travnaté plochy nebo zarostly náletovými dřevinami.
- **Neekologické vytápění domácností**
Asi 1/3 domácností využívá k vytápění pevná paliva. Téměř 250 domácností má možnost se napojit na plynárenskou síť, zatím toho nevyužilo. Mnoho domácností i přesto, že mají plynový kotel, vytápí domácnost levnějším pevným palivem především uhlím a dřevem. Existují domácnosti s kotly na pevná paliva, která od roku 2022 nebudou splňovat požadované limity emisních tříd.
- **Centrální splašková kanalizace**
Částečně vybudovaná síť centrální splaškové kanalizace.
- **Kvalita ovzduší**
Vysoké imise polévatého prachu PM10 v obci. Nekvalitní spalování pevných paliv v rodinných domech. vysoká intenzita dopravy.
- **Vysoká intenzita dopravy**
Vysoká hustota osobní a nákladní dopravy v obci po silnici 1/67.

Příležitosti

- **Turistický rozvoj obce**
Výstavba rozhledny. Rozšiřování cyklostezek.

- **Občanská vybavenost**

Výstavba Domu seniorů. Sportovní hala.

- **Klidová území v obci**

Vybudování klidové zóny na území bývalého Bendova statku. Odpočinková zóna u řeky Olše. Parkové území u kostela

- **Dopravní infrastruktura**

Investice do rozvoje obecních komunikací. Parkovací místa v centru obce.

- **Zlepšení životního prostředí v obci**

Rozšiřování centrální splaškové kanalizace. Vyšší využití plynofikace. Zavádění nových technologií vytápění rodinných domů.

- **Snížení intenzity dopravy**

Vybudování obchvatu obcí Dětmarovice, Dolní Lutyně a Bohumína, části Skřečůň.

Hrozby

- **Intenzita tranzitní dopravy**

Silnice I/67 procházející centrem obce se stává přiváděcí komunikací do Bohumína a k dálnici D47 ze směru Český Těšín a Karviná. Intenzita dopravy se stále zvyšuje. Negativní dopad na ovzduší, hluk a bezpečnost v obci.

- **Hlubinná těžba černého uhlí**

Rozšíření negativních vlivů důlní činnosti do okrajových částí obce.

- **Demografie obce**

Pokles obyvatel v aktivním věku. Zvyšování průměrného věku obyvatelstva. Odsun mladé generace do velkých měst s větší možností zaměstnání.

B. NÁVRHOVÁ ČÁST

B.1 Strategická vize

Základní vize je založena na dlouhodobém udržitelném rozvoji s cílem, aby se stala pro obyvatelé ekonomicky a sociálně stabilní, všestranně atraktivní a enviromentálně přívětivou obcí.

K naplnění vize bude obec především:

rozvíjet:

zástavbu nových rodinných domů

místní dopravní infrastrukturu

chránit:

bonitní zemědělský půdní fond pro efektivní rostlinou výrobu

vodní a lesní plochy

omezovat:

zdroje znečišťující životní prostředí

podporovat:

zřízení nových pracovních příležitostí

ekologické zdroje vytápění


usilovat:

o odklonění tranzitní dopravy

o zachování statutu samostatné obce vesnického charakteru








o zvyšování turistické přitažlivosti obce

B.2 Cíle, opatření a aktivity

 Vysoká důležitost
  Střední důležitost
  Nízká důležitost



Cíl : „PC_1_Dostupnost inženýrských sítí”

Výstavba dalších etap splaškové kanalizace v obci

Opatření : „PC_1_B_Výstavba vodovodních řádů a vodohospodářských staveb”	Od - do	Odpovědnost	Náklady (tis. Kč)	Zdroj financování
 „PC_1_B_1_výstavba vodovodních řádů” 4 projekty k realizaci	2020 - 2025	zastupitelstvo obce		Vlastní
 „PC_1_B_2_Vodohospodářské stavby” Výstavba suchých poldrů pro ochranu majetku obyvatel a obce před záplavami	2024 - 2025	zastupitelstvo obce		Vlastní + externí
Opatření : „PC_1_C_Rekonstrukce veřejného osvětlení v obci” Rekonstrukce VO a náhrada svítidel za úsporné zdroje	Od - do	Odpovědnost	Náklady (tis. Kč)	Zdroj financování
 „PC_1_C_1_Rekonstrukce VO” Rekonstrukce VO a náhrada svítidel za úsporné zdroje	2020 - 2026			Vlastní + externí
Opatření : „PC_1_A_Výstavba dalších etap splaškové kanalizace v obci”	Od - do	Odpovědnost	Náklady (tis. Kč)	Zdroj financování
 „PC_1_A_1_Odkanalizování části STŘED”	2022 - 2025	zastupitelstvo obce	100000	Vlastní + externí
 „PC_1_A_2_Odkanalizování části OLMOVEC”	2020 - 2020	zastupitelstvo obce	11000	Vlastní + externí
 „PC_1_A_3_Odkanalizování části "Dělnický dům - DPS" - Projekt”	2022 - 2026	zastupitelstvo obce	2000	Vlastní
 „PC_1_A_4_Odkanalizování části "GLEMBOVEC" - přečerpávací stanice se stávající ČOV” Napojení lokality Glembovec a přidružené oblasti na již vybudovanou ČOV v KOukolné	2024 - 2028	zastupitelstvo obce	40	Vlastní + externí

Cíl : „PC_2_Sociální oblast”

Výstavba objektu Domova pro seniory v obci Dětmárovice

Opatření : „PC_2_A_Výstavba objektu domova pro seniory v obci Dětmárovice”	Od - do	Odpovědnost	Náklady (tis. Kč)	Zdroj financování
 „PC_2_A_1_Výstavba inženýrských sítí pro DS”	2020 - 2020	zastupitelstvo obce	3000	Vlastní
 „PC_2_A_2_Výstavba objektu domova pro seniory”	2020 - 2021	zastupitelstvo obce	65000	Vlastní + externí

Cíl : „PC_3_Kultura, sport a turistický ruch”

Udržovat organizování kulturních akcí (Obecní slavnosti, Medové dny apd.). Výstavba sportovní haly. Výstavba rozhledny a rozšiřování cyklostezek. Údržba kulturních památek v obci (historické budovy, kostel, kaple,....)

Opatření : „PC_3_C_Cyklostezky v obci”	Od - do	Odpovědnost	Náklady (tis. Kč)	Zdroj financování
--	---------	-------------	-------------------	-------------------

— „PC_3_C_1_Odbočka cyklotrasy směrem na Závadu”	2021 - 2024	zastupitelstvo obce		Externí
Odbočení ze stávající cyklotrasy u silničního mostu přes Olši s nasměrováním na Závadu po pravém břehu řeky pod železniční most a dále po zpevněné komunikaci.				
— „PC_3_C_2_Napojení na cyklotrasy v katastru obcí Dětmárovice - Petrovice - Godov”	2023 - 2026		60	Externí
Propojení cyklostezek okolních obcí včetně výstavby visuté lávky přes řeku Olši v katastru obce Dětmárovic				
Opatření : „PC_3_D_Údržba budovy kostela”	Od - do	Odpovědnost	Náklady (tis. Kč)	Zdroj financování
Investice do údržby objektu kostela v Dětmárovicích				
⬆️ „PC_3_D_1_Údržba budovy kostela”	2021 - 2026		10000	Externí
Opatření : „PC_3_A_Výstavba rozhledny”	Od - do	Odpovědnost	Náklady (tis. Kč)	Zdroj financování
— „PC_3_A_1_Výstavba rozhledny”	2021 - 2025	zastupitelstvo obce	8000	Vlastní + externí
Opatření : „PC_3_B_Odpočinková zóna u Olše”	Od - do	Odpovědnost	Náklady (tis. Kč)	Zdroj financování
— „PC_3_B_1_Vybudování odpočinkové zóny u Olše”	2021 - 2022	zastupitelstvo obce	5000	Vlastní + externí

Cíl : „PC_4_Obyvatelstvo”

Počet obyvatel do 5 tisíc Zachovat statut samostatné obce

Opatření : „PC_4_A_Výstavba sportovní haly”	Od - do	Odpovědnost	Náklady (tis. Kč)	Zdroj financování
✔️ „PC_4_A_1_Výstavba sportovní haly v obci”	2023 - 2026	zastupitelstvo obce	50000	Vlastní + externí
Opatření : „PC_4_B_Odpočinková plocha "Bendův statek””	Od - do	Odpovědnost	Náklady (tis. Kč)	Zdroj financování
✔️ „PC_4_B_1_Revitalizace odpočinkové plochy v areálu Bendová statku”	2020 - 2022			Vlastní
Opatření : „PC_4_C_Investice ZŠ Dětmárovice”	Od - do	Odpovědnost	Náklady (tis. Kč)	Zdroj financování
— „PC_4_C_1_Rozšíření kapacity ZŠ Dětmárovice - projekt”	2020 - 2023	zastupitelstvo obce		Vlastní
— „PC_4_C_2_Rekonstrukce elektroinstalace v MŠ (Střed + Koukolná)”	2021 - 2022	zastupitelstvo obce		Vlastní
Opatření : „PC_4_D_Klidová zóna u kostela”	Od - do	Odpovědnost	Náklady (tis. Kč)	Zdroj financování
✔️ „PC_4_D_1_Realizace klidové zóny v areálu kostela a hřbitovu”	2022 - 2024	zastupitelstvo obce		Vlastní
Realizace včetně nových vstupních bran a branek				
Opatření : „PC_4_E_Zateplení Dělnického domu”	Od - do	Odpovědnost	Náklady (tis. Kč)	Zdroj financování
✔️ „PC_4_E_1_zateplení objektu Dělnického domu”	2021 - 2022	zastupitelstvo obce		Vlastní
Opatření : „PC_4_F_Rekonstrukce stavby č.p. 960 - na bytový dům”	Od - do	Odpovědnost	Náklady (tis. Kč)	Zdroj financování
Záměrem je zrekonstruovat stávající DPS 960 na bytový dům				
— „PC_4_F_1_Rekonstrukce stavby č.p. 960”	2022 - 2024		2	Vlastní + externí
Projekt - 2022 - 2023 Realizace 2023 - 2024				
Opatření : „PC_4_G_Výstavba opěrné zdi v centru obci”	Od - do	Odpovědnost	Náklady (tis. Kč)	Zdroj financování
Výstavba a rekonstrukce opěrné zdi v centru obce - úsek mezi RD Karas - Hanusek				

— „PC_4_G_1_Výstavba opěrné zdi v centru obce“ úsek RD Karas - Hanusek	2023 - 2024	0	Vlastní
---	-------------	---	---------

Cíl : „PC_5 Dopravní infrastruktura“

Výstavba a údržba dopravní infrastruktury (místní komunikace, chodníky) a dopravy v klidu (parkovací místa)

Opatření : „PC_5_A Výstavba a opravy místních komunikací“ Výstavba chodníků a přechodů pro chodce na I/67, opravy místních komunikací.	Od - do	Odpovědnost	Náklady (tis. Kč)	Zdroj financování
🔴 „PC_5_A_1_Chodník Koukolná u I/67“	2020 - 2023	zastupitelstvo obce	5000	Vlastní + externí
🟢 „PC_5_A_2_Chodník v areálu hřbitova“	2020 - 2025	zastupitelstvo obce		Vlastní
— „PC_5_A_3_Přechod pro chodce u DPS 670“	-	zastupitelstvo obce		
🟢 „PC_5_A_4_Přechod pro chodce u MŠ Koukolná“	-	zastupitelstvo obce		
🟢 „PC_5_A_5_Přechod pro chodce u knihovny“	-	zastupitelstvo obce		
— „PC_5_A_6_Opravy místních komunikací“ průběžná roční investice do oprav a rekonstrukcí místních komunikací v obci	-	zastupitelstvo obce	3000	Vlastní
Opatření : „PC_5_B Doprava v klidu“ Výstavba a zřízení nových parkovacích míst v obci	Od - do	Odpovědnost	Náklady (tis. Kč)	Zdroj financování
— „PC_5_B_3_Parkoviště - střed obce“	2020 - 2021	zastupitelstvo obce	1000	Vlastní
🟢 „PC_5_B_1_Parkoviště u MŠ Koukolná“	2021 - 2022	zastupitelstvo obce		Vlastní
🟢 „PC_5_B_2_Parkoviště u SK Dětmárovice“	2021 - 2022	zastupitelstvo obce		Vlastní

Cíl : „PC_6 Životní prostředí“

Investice a podpora projektů do ochrany životního prostředí, jako jsou kotlíkové dotace, udržování zeleně, vytváření klidových zón.

Opatření : „PC_6_A Rozšíření sběrného dvoru v obci“	Od - do	Odpovědnost	Náklady (tis. Kč)	Zdroj financování
— „PC_6_A_1_Rozšíření sběrného dvoru v obci“ Projekt - 2023 - 2024 Realizace 2025 - 2026	2023 - 2026	zastupitelstvo obce		Vlastní + externí
Opatření : „PC_6_B Podzemní sběrná místa“	Od - do	Odpovědnost	Náklady (tis. Kč)	Zdroj financování
🟢 „PC_6_B_1_Instalace podzemních odpadních kontejnerů v centru obce“	-	zastupitelstvo obce		Vlastní
Opatření : „PC_6_C Výstavba FVE“ Vyhotovení projektové dokumentace a následně realizace fotovoltaických elektráren na střechách vybraných objektů v majetku obce	Od - do	Odpovědnost	Náklady (tis. Kč)	Zdroj financování
🔴 „PC_6_C_1_Projektová dokumentace výstavby FVE“ Realizace projektové dokumentace výstavby malých FVE na střechách vybraných objektů v majetku obce - objekty - OÚ, ZŠ, Domov seniorů, DPS	2022 - 2022		1	Vlastní
🔴 „PC_6_C_2_Výstavba FVE na objektech v majetku obce“ Realizace výstavby malých FVE včetně bateriových zdrojů na střechách vybraných objektů v majetku obce - objekty - OÚ, ZŠ, Domov seniorů, DPS	2023 - 2024	Zastupitelstvo	8	Vlastní + externí

B.3 Podpora realizace programu

Monitorování průběhu realizace programu rozvoje obce

Dílčí naplňování cílů rozvoje obce vytyčených v tomto strategickém dokumentu je nezbytné pro úspěšné využití programu rozvoje obce.

Základním nástrojem bude "Zpráva o průběhu realizace Programu rozvoje obce Dětmarovice", která bude v pravidelných intervalech zpracována, nejméně však jednou za rok. Jejím sestavením bude pověřen Kontrolní výbor ZO Dětmarovice v součinnosti s příslušnými organizačními složkami Obecního úřadu Dětmarovice. Zpráva bude projednána zastupitelstvem obce v návaznosti na sestavování a schvalování ročního rozpočtu obce. Zpráva bude obsahovat přehled aktivit realizovaných v daném období, přehled o plnění programu rozvoje a případné návrhy na změny v samotném dokumentu.

V roce 2026, tedy v závěrečném roce platnosti dokumentu, bude vypracování komplexní zhodnocení programu rozvoje obce, které bude základním zdrojem informací pro následující program rozvoje obce na období 2026 - 2032.

Aktualizace programu rozvoje obce

Program rozvoje obce bude průběžně aktualizován či revidován v návaznosti na realizaci dílčích opatření. Změny budou reagovat na vnější podmínky plnění programu, neměly by však být výrazně ovlivněny změnou politického vedení obce. Jejich seznam bude vždy uveden v aktualizované verzi programu rozvoje obce, který tak bude označen datem, ke kterému se v danou dobu vztahuje.

Financování programu rozvoje obce

Pro realizaci daných cílů se primárně předpokládá využití prostřední rozpočtu Obce Dětmarovice. Sekundárním, avšak neméně důležitým zdrojem, je financování či spolufinancování z veřejných rozpočtů Moravskoslezského kraje, České republiky či strukturálních fondů Evropské unie.