



MINISTERSTVO  
PRO MÍSTNÍ  
ROZVOJ ČR

OBCEPRO  
PROGRAM ROZVOJE OBCE

# PROGRAM ROZVOJE OBCE DŘEVĚNICE NA OBDOBÍ LET 2022 - 2025

Program rozvoje obce Dřevěnice byl schválen zastupitelstvem obce Dřevěnice usnesením  
číslo 11 dne 1.12.2021

# Úvod

---

Program rozvoje obce Dřevěnice je strategickým dokumentem, který stanovuje rozvojové priority obce Dřevěnice pro období let 2022 až 2025. Ve smyslu zákona č. 128/2000 Sb., o obcích v platném znění, je tento dokument základním plánovacím dokumentem. Na základě tohoto programu rozvoje obce bude stanoven plán rozvoje pro další období. Na základě tohoto dokumentu bude moci obec efektivně využívat finanční zdroje obce a hlavně prostředky získané z různých dotačních titulů.

PRO je programový dokument vytyčující záměry obce na období 4 let. Jedná se o komplexní programový dokument, který formuluje strategii rozvoje celého území obce, včetně komunity a jejího fungování. Vzniká na základě styku s veřejností, soukromou sférou, občany a správou obce.

Občané byli informováni formou SMS o zpracování nového programu rozvoje obce a byli vyzváni k tomu, aby předložili své připomínky a návrhy, které by bylo možné zapracovat do tohoto dokumentu. Program rozvoje obce se skládá ze dvou částí – **analytické**, která zachycuje stávající stav a **návrhové**, shrnující zvolené budoucí cíle a možné cesty k jejich dosažení. **PRO usiluje o dosažení rovnováhy mezi tím, co občané chtějí a tím, co je dosažitelné.**

PRO je důležitým nástrojem k upevnění pozice v regionu a posílení její konkurenceschopnosti. Je podkladem pro rozvojové aktivity a územní plánování v obci, ale i v regionu. Přispívá k tomu, aby obec efektivně využívala finanční prostředky jak z vlastního rozpočtu, tak i z vypsanych dotačních titulů. Je podkladem pro zastupitelstvo v rozhodování o dalším rozvoji obce a také zvyšuje šance získat finanční prostředky z vnějších zdrojů (dotace a podobně).

Při tvorbě tohoto dokumentu byl využit Rozvojový strategický dokument obce, který byl zpracován na roky 2017 - 2021, dále Územní plán obce, Pasport cestní sítě a Plán rozvoje sportu.

Program rozvoje obce Dřevěnice byl zpracován na období let 2022 až 2025 díky projektu „Elektronická metodická podpora tvorby rozvojových dokumentů obcí“ (CZ.1.04/4.1.00/62.00008) jehož nositelem je Ministerstvo pro místní rozvoj ČR. Tento dokument vznikl v průběhu druhého pololetí roku 2021, kdy byl postupně připravován za spolupráce všech členů zastupitelstva obce Dřevěnice.

**Program rozvoje obce na období let 2022 až 2025 byl schválen zastupitelstvem obce dne 1.12.2021 usnesením číslo 11.**



# A. ANALYTICKÁ ČÁST

---

## A.1 Charakteristika obce

### 1. Území

#### Poloha

Obec Dřevěnice se nachází v Královéhradeckém kraji, v okrese Jičín. Obec se osamostatnila v roce 1990, kdy se odtrhla od sousední obce Radim a skládá se ze dvou částí - Dřevěnice a Dolánky. Vzdálenost obce od okolních měst: Jičín 9 km, Nová Paka 9 km, Hořice 20 km, Lázně Bělohrad 10 km, Hradec Králové - 45 km, Mladá Boleslav 45 km. Obec má dobrou polohu na hranicích Českého ráje a zároveň je také v dobré dostupnosti do Krkonoš - cca 35 až 40 km. Velikost katastrálního území je 518 ha. Nadmořská výška je zde 310 m nad mořem. Je zde zachovalá urbanistická struktura sídla bez výrazných (nevratných) negativních zásahů.

#### pozemky v k.ú. Dřevěnice

orná půda 204,8 ha

zahrada 19,1 ha

ovocný sad 2,4 ha

trvalý travní porost 43,1 ha

lesní pozemek 195,2 ha

vodní plocha 8,5 ha

ostatní plocha 35,3 ha

zastavěná plocha 9,8 ha

Obec se skládá z jednoho katastru. Zde je prokázána pravěká antropogenní aktivita v podobě ojedinělých kamenných broušených nástrojů a zbraní datovaných do období neolitu a eneolitu. Na základě nejasných zpráv se především nálezy ze sklonku pozdní doby kamenné dřívě interpretovaly jako funerální aktivita, v současnosti je to jen jedna z možností výkladu těchto nálezů. Další aktivity jsou registrovány až z raného historického období, z něhož pochází nelokalizovaný poklad mincí Boleslava II.

zdroj: územní plán obce Dřevěnice

#### Historické události v obci

Nejstarší zmínka o naší obci je uložena v zemských deskách a je datována do roku 1396. Zmínka o vsi Dolany, což je nynější část obce nazývaná Dolánky, je z roku 1387. Tehdejší tvrz náležela šlechtici Otíkovi z Dřevěnice a také je zde zmínka o Benešovi z Dřevěnice. Dřevěnice má své jméno po dřevěné tvrzi a dřevěných staveních v osadě, která vyrostla v jejím sousedství. V 15. století se tvrz ocitla v držení jejich synovce Havla z Dřevěnice (1429-1454), který byl přívržencem císaře Zikmunda, ale bojoval i po boku Jiřího z Poděbrad. Na konci 15. století rod vladkyň z Dřevěnice vymřel nebo své rodinné sídlo prodal. Zde totiž končí historie tohoto rodu. V roce 1511 se stal majitelem dřevěnické tvrze Jindřich Berka z Dubé, který byl nejvyšším sudím Království českého. Ten nechal vybudovat pivovar a dodnes po něm jako kulturní památka zůstal základní kámen v rohu bývalého špýcharu. V roce 1553 zdědil tuto tvrz Zdeněk z Dubé, pán z Rychenburce. Ten ji v roce 1560 prodal Petrovi ze Šelmberka a Kostí a v roce 1580

ji koupil Bohuslav Křinecký z Ronova. První žena, která zde vládla byla v roce 1588 Kateřina Doninská, manželka purkrabího z Donína. Na konci 16. století dějiny statku v Dřevěnici končí, protože následující vlastník Jan Rudolf Trčka z Lípy připojil obec ke Kumburskému panství. V roce 1607 bylo celé panství prodáno Zikmundovi Smiřickému ze Smiřic.

Poté, co zanikl rod Smiřických, protože byl popraven Jan Albrecht Smiřický v roce 1621 a jeho majetek byl zkonfiskován císařem Ferdinandem II., koupil panství Albrecht z Valdštejna. Výrazně zmodernizoval stávající pivovar, postavil nové sklepy a kotelnu. Za jeho vlády se zde vařilo 2600 sudů světlého piva a ty byly dodávány do 63 šenkoven. Po smrti Albrechta z Valdštejna v roce 1634 zabral statky císař a dal je na dluh Rudolfovi, svobodnému pánovi z Tieffenbachu, který zemřel v roce 1653. Další majitelé byli Štemberkové. V roce 1710 panství převezmou poslední majitelé Trauttmansdorffové, kteří toto panství, včetně pivovaru vlastnili až do roku 1945.

Pozemkovou reformou z roku 1919 bylo rozhodnuto, že se majetek Trauttmansdorffů částečně rozparceloval a část pozemků se rozdělila mezi obyvatelstvo a Kumburské lesy se zestátnily. Majitelům zůstal jen zbytek dvora s pivovarem a část lesa nad vsí. Po roce 1945 byl zbývající majetek Trauttmansdorffů zkonfiskován a rozparcelován Národním pozemkovým úřadem. Krásný pivovar byl rozhodnutím tehdejšího ministerstva výživy se zdůvodněním, že je nemoderní a zastaralý uzavřen a objekt byl předán Mlékárenským závodům v Jičíně. V roce 1964 se Dřevěnice připojila k sousední obci Radim a v roce 1990 se stala samostatnou obcí na základě hlasování občanů. Po roce 1990 došlo k útlumu mlékárenské výroby a tím i zanikly zrací sklepy v Dřevěnici, kam se dovážely ke zrání sýry. Od té doby tento velký areál střídá majitele, ale hlavně chátrá. Nyní je zde sklad potravin.

## 2. Obyvatelstvo

### Demografická situace

Na konci roku 2020 žilo v obci celkem 250 trvale hlášených obyvatel. Na konci 19. století žilo v Dřevěnici zhruba 600 obyvatel a bylo zde 123 dětí školou povinných. Například v osadě Dolánky žilo více jak 100 lidí. Ještě při sčítání obyvatel v roce 1921 bylo v obci 501 občanů a 85 domů.

Rok	Stav 1.1.	Naroz.	Zemřelí	Přistěhovalí	Vystěhovalí	Přírůstek přirozený	Přírůstek migrační	Přírůstek celkový	Stav 31.12.
1991	217	4	4	5	6	-	-1	-1	216
1992	216	1	6	5	-	-5	5	-	216
1993	216	4	4	-	12	-	-12	-12	204
1994	204	2	3	-	5	-1	-5	-6	198
1995	198	1	3	-	4	-2	-4	-6	192
1996	192	3	3	-	6	-	-6	-6	186
1997	186	3	4	-	3	-1	-3	-4	182
1998	182	1	1	-	11	-	-11	-11	171
1999	171	1	3	5	8	-2	-3	-5	166
2000	166	-	3	2	4	-3	-2	-5	161
2001	191	1	2	-	7	-1	-7	-8	183
2002	183	3	1	6	3	2	3	5	188
2003	188	1	-	7	2	1	5	6	194

2004	194	1	4	3	3	-3	-	-3	191
2005	191	5	4	11	5	1	6	7	198
2006	198	4	1	51	10	3	41	44	242
2007	242	3	1	9	22	2	-13	-11	231
2008	231	2	1	5	28	1	-23	-22	209
2009	209	6	4	6	7	2	-1	1	210
2010	210	-	2	5	7	-2	-2	-4	206
2011	227	3	1	8	3	2	5	7	234
2012	234	1	1	7	6	-	1	1	235
2013	235	1	2	4	7	-1	-3	-4	231
2014	231	2	1	7	6	1	1	2	233
2015	233	-	1	5	12	-1	-7	-8	225
2016	225	3	1	9	3	2	6	8	233
2017	233	6	1	5	7	5	-2	3	236
2018	236	2	1	14	4	1	10	11	247
2019	247	2	2	10	7	-	3	3	250
2020	250	6	4	6	2	2	4	6	256

zdroj: ČSÚ

Vývoj počtu obyvatel je od roku 2016 vzrůstový, protože se do obce začínají stěhovat další lidé, nejčastěji to jsou mladé rodiny s dětmi, které si zde staví svoje rodinné domy.

### **Věkové složení obyvatel k 31.10.2021**

**Předproduktivní věk 0 - 14 let celkem 38 osob**

**Produktivní věk 15 - 64 let celkem 160 osob**

**Poproduktivní věk nad 65 let celkem 63 osob**

**Počet obyvatel obce k 31.10.2021 261 osob**

### **Dojíždka obyvatel za prací, do škol a za službami**

Autobusové spojení je do města Jičína několika autobusy denně, jak v dopoledních, tak i v odpoledních hodinách. Do města Nová Paka je zajištěna doprava ráno a odpoledne jedním spojem. Ostatní autobusy z Nové Paky zastavují na zastávce Na Špici, která je od obce vzdálena 1,5 km. Většina obyvatel dojíždí za prací i do škol do Jičína, menší část do Nové Paky. Škola, mateřská škola, obchod, pošta, knihovna a lékař jsou v sousední obci, která je vzdálena cca 1 km.

## Sociální situace

V obci nejsou národnostní menšiny a nevyskytují se zde problémy s uživateli návykových látek. Nejsou zde sociálně vyloučené lokality.

## Spolková činnost

**Tělovýchovná jednota Sokola Dřevěnice** v roce 2013 oslavila významné jubileum 90 let od svého založení. Známy sportovní areál se začal stavět v padesátých letech minulého století. Je hlavním místem pro setkávání lidí z obce. Je zde deset antukových kurtů a 2 kurty na plážový volejbal. Dále tu máme zázemí v podobě velké klubovny se sociálním zařízením a dokonce i ubytováním. DŘEVĚNICE je spjata s VOLEJBALEM, je to Mekka volejbalistů. Sokol vede vzorně své kroniky, pro každý rok jednu, kde má spoustu fotografií a výpisů z novin a časopisů o činnosti TJ Sokol Dřevěnice za daný rok. Každý rok také Sokolové zasílají novoročenku s motivy turnajů. Většina malých dětí hraje barevný minivolejbal.



**Místní sbor dobrovolných hasičů** byl založen v roce 1892 a v roce 2012 oslavil významné jubileum 120 let od svého založení. Hasiči pomáhají nejen při všech akcích v obci, ale také poskytují pomoc lidem v jiných místech, která byla zasažena povodněmi. Hasiči mají svůj prapor a vedou si kroniku.

V obci vychází obecní zpravodaj „Dřevěňáček“, kde jsou informace o jednáních zastupitelstva, dění v obci, dále jsou zde fotografie z akcí, které se zde konají, informace o historii obce atd. Obec má vydanou výpravnou publikaci o historii obce, k příležitosti sjezdu rodáků v roce 2009. V roce 2011 vyšla kniha o obcích a městech Královéhradeckého kraje, kde jsou také informace o Dřevěnici. Jsme sdruženi ve Svazku obcí Brada, MAS, Brána do Českého ráje a Mariánské zahrady. Obec má svůj znak i prapor, který byl zástupcům obce slavnostně předán v roce 2008. V roce 2014 byl v obci nainstalován nový informační panel o obci a území geoparku Český ráj.

Místní tradice v naší obci jsou dlouhodobé, trvající mnoho desetiletí. **Nikdy nezanikly, a proto nemuselo docházet k jejich obnovování, jako se to děje v jiných obcích.** Sportovní akce se u nás dělají i pro širokou sportovní veřejnost, hlavně zásluhou TJ Sokolu Dřevěnice! Nejvíce akcí je v naší obci pro děti a jejich rodiče.

## Akce v obci během roku

- Tříkrálová sbírka – obec se zapojila hned, jak byla tato tradice po revoluci obnovena.

- Zvaní na hasičský bál – probíhá vždy týden před bálem.
- Hasičský bál – první lednový bál v obci se poprvé konal již začátkem minulého století.
- Zvaní na Sokolský maškarní bál - průvod maškar s hudbou zve každoročně na vyhlášený bál. Nyní s maškarami chodí i děti a každý rok jich přibývá.
- Maškarní sokolský bál – nekonal se pouze za války a bohužel také v době covidu. Každý rok se sejde veliké množství masek.
- Dětský maškarní bál se soutěžemi a dárky pro děti.
- Velikonoční pondělní koleda dětí po celé vesnici.
- Velikonoční turnaj ve stolním tenise žen.
- Pálení „Čarodějnic“ a opékání buřtů, stavění májky, opět akce na hřišti pro širokou veřejnost.
- Soutěže BEACH volejbalu – akce probíhají na dvou kurtech pro plážový volejbal.
- Celostátní speciální olympiáda v přehazované pro mentálně postižené. Dřevěničtí pořadatelé vždy zajišťují celou tuto akci, ubytování, stravování, program při zahájení i večerní zábavu, ke spokojenosti všech, kteří se této olympiády zúčastní a proto se k nám rádi vracejí.
- Krajské a okresní turnaje v barevném minivolejbale pro děti
- Krajské soutěže ve volejbale mužů a žen
- Dřevěnický Rykot - amatérský terénní triatlon pro sportovní nadšence, kteří nepohrdnou plaváním, jízdou na kole ani během. Neobvyklý název závodu vznikl z prvních písmen slov, která jsou pro triatlon potřeba - rybník, kolo, tenisky. Pro závodníky je připravena 4kilometrová trasa pro běh, 21kilometrová trasa pro kolo a plavání v rybníku Hlíza na 380 metrů.
- Hlavní turnaje – Volejbalová Dřevěnice. Od roku 1954 se tady nepřetržitě v řadě hraje největší antukový turnaj v České republice a v Evropě. Při turnajích v srpnu pomáhá cca 230 pořadatelů, všichni zadarmo, maximálně za pití a stravu. Obec má přitom dohromady cca 250 obyvatel i s malými dětmi, to znamená, že pomáhají i chataři a chalupáři. Nástup do stánků na hřišti mají ženy již v šest hodin ráno. Musí se připravit snídaně, a tak to pokračuje po celý den. Prodávají se vyhlášené obložené dřevěnické chleby, párky, hamburgery, polévky, pečená kuřata, je možné zakoupit i celý oběd. V průběhu turnaje se veliký stan na hřišti změní v jídelnu, kde se lidé najedí, napijí a posedí s kamarády, se kterými se potkávají každoročně v Dřevěnici. Ženy se ve stáncích střídají po cca sedmihodinových službách, z nichž ta nejdelší je v noci, kdy se poslední stánky s občerstvením zavírají až ke třetí hodině ráno. Dřevěničtí chlapi se zase starají o přípravu kurtů, o hladký chod celé volejbalové soutěže, rozlosování družstev do skupin, delegaci rozhodčích a zapisovatelů na jednotlivé kurty, někteří pomáhají točit pivo a zajišťují provoz celého areálu. Zapisovatele jednotlivých utkání dělají děti z vesnice a jejich kamarádi. V areálu hraje večer živá hudba, aby si všichni mohli zatančit nebo jen tak při hezkých písničkách posedět. V roce 1987 se zde hrálo pod patronací Mezinárodního olympijského výboru a nad areálem vlála bílá vlajka s pěti kruhy. V tomto ročníku startovalo neuvěřitelných 589 družstev. Finále extraligy mužů ve volejbale přenáší i Česká televize. Volejbalová Dřevěnice je už známý pojem. Jediné přerušení bylo kvůli covidu v roce 2020. Posvícení v obci na hřišti se zabíjačkovými specialitami – každý rok se sejde celá obec na hřišti, hraje se turnaj ve volejbale dvojic, dětský barevný minivolejbal, pro všechny jsou připraveny zabíjačkové speciality, hraje hudba, uspořádá se soutěžní odpoledne pro děti.
- Dětský den se uskutečňuje vždy v rámci posvícení. Každý rok jsou pro děti připraveny soutěže - např. skákaní v pytli, slalom, putování v okolí vesnice se soutěžemi, soutěž v barevném minivolejbale. Každý rok se soutěže obměňují.
- Okresní policejní hry v nohejbale – konají se každoročně na podzim.
- Cesta za dýní pro nejmenší děti – touto akcí vítáme zimu. Začátek je situován do večerních hodin, kdy se setmí. Děti si přinesou lampiónky, kterými si svítí na cestu, která je označena svíčkami ve sklenicích s duchařskou tematikou. Na hřišti jsou připraveny soutěže pro děti a oheň na opékání buřtíků.
- Zpívání u rozsvíceného vánočního stroměčku – je to hezká tradice, kdy se sejdou lidé z obce i ze sousední vesnice. Nejprve se rozsvítí vánoční stromek a potom následuje program – zpívání vánočních písní. Všechny děti, které přijdou, dostávají drobné dárečky. Každý rok je připraveno pro

všechny pohoštění a teplý čaj a večer zakončuje krásný ohňostroj.

- Poslední smeč – posezení s večerí, hudbou a tancem pořádá TJ Sokol Dřevěnice, jako malou odměnu pro všechny za celoroční pomoc při zajišťování sportovních akcí.
- Tradiční vánoční posezení s důchodci s večerí a hudbou. Při významném životním jubileu chodí za oslavenci zástupci obce s přáním a dárkem. Důchodci, kterým je víc jak sedmdesát let, dostávají každý rok od obce malý příspěvek ve výši 500 Kč.
- Mikulášská nadílka na obci – Mikuláš, čerti a anděl nechodí po vesnici, ale přijdou za dětmi do klubovny na hřiště.
- Vítání nových občanů.

### 3. Hospodářství

#### Ekonomická situace

Na pozemcích v katastrálním území Dřevěnice hospodaří družstvo i soukromníci ze sousední obce Radim. V obci není zemědělské středisko, jeho sídlo je v sousedních obcích Radim a Soběraz. Spolupráce se zemědělskými subjekty je zúžena na pronájem pozemků, které obec vlastní. V zimním období soukromě hospodařící zemědělec zajišťuje vyhrnování sněhu v obci. Obec pronajímá rybník Hlíza, obecní byt na obecním úřadě a provozuje vodovod a ČOV.

V obci je po dlouhé době opět mistr kovářský, bydlí zde řemeslníci, kteří poskytují služby občanům obce – opravář praček, sádkartonář, zedník, máme zde i dvě šikovné kadeřnice. Další různá pracovní místa poskytují podniky – MAVÉ – drůbežárna a Alimpex – sklad potravin, který je umístěn v bývalém areálu vyhlášených zracích sklepů na sýry. Po „revoluci“ byl tento prosperující areál uzavřen, protože skončila i mlékárna v Jičíně a toto byla její pobočka. Veliké podzemní zrací sklepy stále čekají na nápad, jak by se mohly využít. Firma Plastoma v roce 2013 zrekonstruovala starý areál. Další lidé jsou zaměstnaní ve Vývařovně jídel Kuželka, a ve firmě S.H.Cargo s.r.o.

V obci byly provedeny komplexní pozemkové úpravy v roce 2013. V současné době je hotová i nová mapa obce. Digitální katastrální mapa (DKM) je tak od 1.12.2017 v celém katastru.

Průmyslová ani podnikatelská zóna se v obci nenachází a v plánu není ani její vybudování. Jsou zde pouze tři volné plochy pro výstavbu objektů určených pro výrobu a služby a jsou uvedeny také v územním plánu. Dvě plochy jsou přímo v obci a jedna u hlavní cesty v části „Na Špici“.

V obci Dřevěnice je soukromý penzion U Militkých s možností provozovat vyjíždky na koních. Několik let je v provozu další penzion Kuželka. Jsou zde dva kempy, jeden u rybníka Hlíza a druhý pod lesem nad obcí Dřevěnice. Další hospoda je Na Špici u hlavní silnice I/16. V obci tak chybí jenom prostor na bály a na zábavy. Jediný velký sál byl v původní staré hospodě, která je nyní zavřená. Chataření a chalupaření je v obci velice rozšířeno.

Hosté, kteří jsou v obci ubytováni, mohou vyjízdit za krásami Českého ráje, do Krkonoš, případně sportovat v krásném volejbalovém areálu, který je ve středu obce. Kousek od obce je zřícenina hradu Kumburk. Krajina přímo láká k cykloturistice. Dřevěnice má dobrou polohu na hranicích Českého ráje a v dobré dostupnosti do okresního města Jičín. Nejzápadnějšího výběžku řešeného území se dotýká



ochranné pásmo památkové zóny Studeňany.

Nachází se zde také několik významných památek ve vlastnictví obce, které byly všechny opraveny během posledních let za pomoci dotačních titulů. V Ústředním seznamu kulturních památek ČR je v obci Dřevěnice zapsáno následujících 5 objektů:

**Sloup se sochou Panny Marie** - raně barokní socha Panny Marie Vítězné z roku 1626, původně umístěná na návrší nad vesnicí; po silném poškození vandaly r. 1986 byla zrestaurována a přesunuta do centra obce pod svah se zvoničkou (vlevo od silnice III/2861 směr Radim), poslední rekonstrukce proběhla za podpory dotací z Ministerstva kultury v roce 2013. Číslo rejstříku, pod kterým je tato památka vedena je 14909/6-1149, prohlášena byla v roce 1958.

**Sloup se sochou Svatého Václava** - postavena byla roku 1735 vpravo u silnice III/2861 směrem na Radim (dnes zhruba proti sloupu Panny Marie); byla třikrát poškozena a následně obnovena v letech 1848, 1891, 1929 a naposledy opravena v r. 2011, opět pomocí dotací z Ministerstva kultury. Číslo rejstříku, pod kterým je tato památka vedena je 42225/6-1150, prohlášena byla v roce 1958.

**Tvrz** - volně stojící dvoupatrová stavba č.p. 58 v areálu bývalého pivovaru, medovaru a později sýrárny je pozůstatkem obytné budovy gotické tvrze zmiňované zde již r. 1388. Za vlády Jindřicha Berky z Dubé (1511-1541) a patrně i po r. 1588 byla renesančně upravena (zbytky psaníčkových sgrafit) a později (koncem 16. či 17. století) přeměněna na sýpku a sklad. Poté, co přestala být tvrz centrem statku (r. 1596 za Trčků z Lípy Dřevěnice připadla ke kumburskému panství), pustla a musela ustoupit novým hospodářským objektům - zvláště po rozšíření pivovaru (součástí areálu byla i sladovna, kovárna a mlýn); K těmto úpravám došlo v letech 1653-1710 za Šternberků (coby majitelů kumburského panství). Sýpka byla později klasicistně adaptována na sklad sladu. V základech jihozápadního nároží dnes zchátralé mírně lichoběžné budovy je jako armatura zazděno nadpraží portálu s nápisem zmiňujícím jména obou manželů Jindřicha Berky z Dubé. V přízemí se dochovalo původní trojdílné dělení s dvojicemi komor po stranách síně, částečně i s valenými klenbami a půlkruhovými okosenými portály. Patro tvrze bylo rozděleno na nynější dvě patra sýpky. Velice zajímavý vstupní portál tvrze je patrně manýristický.

Z pozdně středověké zástavby se dochovala i rozlehlá budova pivovaru, sklenutá valenými klenbami do pilířů, a domek nad prvním pivovarským sklepem, původně s roubeným polopatrem, v jehož průčelí se dochovalo dřevěné ostění z r. 1678 a štukový reliéf se šternberskou hvězdou. Číslo rejstříku, pod kterým je tato památka vedena je 42225/6-1150, prohlášena byla v roce 1995. Bohužel, tato památka je ve velmi špatném stavu, obec nemá možnost o ní rozhodovat, protože je ve vlastnictví soukromé firmy.

**Socha sv. Jana Nepomuckého** - socha z roku 1705 je umístěná ve výklenkové kapličce stojící na křižovatce silnic III/2861 a 2863 v těsném sousedství areálu bývalého JZD (dnes výrobní družstvo Plastoma); v minulosti byla dvakrát poničena a opětovně obnovena, v současné době je po kompletní rekonstrukci. Číslo rejstříku, pod kterým je tato památka vedena je 106421, prohlášena byla v roce 2019.

**Kamenný kříž** na čtverhranném pískovcovém podstavci v cípu zelené plochy na křižovatce silnic do Radimi a Studeňan na západním okraji obce, opět kompletně opravena. Číslo rejstříku, pod kterým je tato památka vedena je 106423, prohlášena byla v roce 2019.

Další památky místního významu jsou:

**Socha Nejsvětější Trojice** - pískovcová socha na čtverhranném podstavci v rohu zahrady u roubené usedlosti č.p. 40 pochází z roku 1896, byla opravena před cca 10 lety, všechny ostatní památky byly opraveny od roku 2010 do roku 2016. Byla postavena z fundace Johanky Kudrové, která byla chudá a opuštěná, ale ve stáří zdědila po své příbuzné velké dědictví.

**Kamenný kříž** z roku 1862 stojí na čtverhranném pískovcovém podstavci na rozcestí do Dolánek. Po

poškození byl několikrát opraven a poslední oprava byla v roce 2016.

**Čtyřhranný kámen** - postavený v lese mezi Dřevěnicí a Stavem jako upomínka krvavé srážky místních protestantů (a dočasně navrátivších se emigrantů) s císařskou jízdou r. 1634. Zde se pouze upravuje okolí, objekt je mimo obec, v lesním komplexu.

**Pomník padlým obětem I. světové války 1914-1918** - pískovcový obelisk se sochou na čtverhranném podstavci je umístěn před volejbalovým areálem. Slavnostně byl odhalen 4.9.1921. Tvůrcem pomníku je Josef Frýba z Vojic a pomník byl vybudován nákladem 10 tisíc korun. Kompletní oprava proběhla v roce 2011.

**Dřevěná zvonička** se zvonem z r. 1918 krytým malou stříškou stojí pod mohutnou lípou při cestě na návrší nad starou návší (nad dnešním umístěním Sloupu Panny Marie), hned naproti penzionu U Militkých. Zvonička byla kompletně zrekonstruována v roce 2016. U této zvoničky se konají v naší obci svatby.

**Novodobá plastika** na 8-úhelníkovém podstavci s pamětními deskami vítězů mužské kategorie „Volejbalové Dřevěnice“ situovaná uprostřed sportovního areálu TJ Sokol Dřevěnice.

## 4. Infrastruktura

### Technická infrastruktura

#### Vodovod

Obec Dřevěnice je zásobována pitnou vodou z vlastního veřejného vodovodu, který slouží i pro zásobování části sousední obce Radim (vč. osady Tužín). Na veřejný vodovod jsou napojeni téměř všichni trvale bydlící obyvatelé i nemovitosti využívané k rekreaci. Zdrojem vody pro obec Dřevěnice je vrt HD-3 na jižním okraji Dolánek, ze kterého je voda čerpána přes nově vybudovaný vodojem. Kapacita zdroje je zatím dostatečná, ale počet obyvatel stále stoupá.

Veřejný vodovod byl v obci postaven v roce 1997 a je ve vyhovujícím stavu. Majitelem a provozovatelem vodovodu je obec Dřevěnice, servis zařizuje firma Stavoka Kosice, a.s. Vodovodní síť pokrývá prakticky celé zastavěné území obce (kromě odloučené lokality Na Špici). Tlakové poměry ve vodovodní síti byly vyřešeny výstavbou nového vodojemu v roce 2015. Pitná voda v současné době vyhovuje všem hygienickým normám. Původní vodní zdroj v Tužíně byl odstaven již před mnoha lety kvůli překročení limitní koncentrace arzenu.

Zásobování požární vodou je nadále zajištěno ze stávajících rozvodů vody pomocí požárních hydrantů. Požární zásoba vody je v současné době k dispozici v menší požární nádrži, která byla zrekonstruována v roce 2017. Pro požární účely lze využít i oba rybníky na řešeném území.

#### Kanalizace a ČOV

V roce 2014 byla v obci vybudována splašková kanalizace, na kterou se připojila většina domů a chat a chalup v obci. Čištění odpadních vod zajišťuje nově vybudovaná mechanicko-biologická ČOV. Celková délka kanalizace je cca 3 600 m se čtyřmi přečerpávacími šachtami na dvou hlavních stokách. Stávající

kanalizace po realizaci splaškové kanalizace slouží již jen jako dešťová. Součástí ČOV je příjezdová komunikace a manipulační plocha u objektu. Areál je oplocen a ČOV je umístěna ve vzdálenosti cca 140 m od poslední obytné zástavby, což je v tomto případě rekreační domek v zahradě.

ČOV je navržena na stávající počet trvale bydlících obyvatel a rekreantů. Jelikož se obec rozvíjí a stoupá počet nově postavených domů obec nechala vypracovat projekt na rozšíření ČOV a v roce 2022 by měla začít stavba. Krátkodobé nebo menší přetížení ČOV při jejím řádném provozování nemá vliv na hodnoty na odtoku z ČOV.

V areálu autokempu u rybníka Hlíza je dál lokální ČOV. V lokalitě Na Špici se zatím neuvažuje s napojením na kanalizaci. Toto řešení by bylo investičně i provozně ekonomicky velmi náročné. Zde bude zatím ponechán stávající individuální způsob zneškodňování splaškových vod.

## **Komunální odpady**

V roce 2011 se začal ve větší míře třídit v obci odpad. Obec má podepsanu smlouvu s firmou EKO-KOM. Třídí se zde plasty, papír a sklo. V obci je i sběrná nádoba na použitý olej. Dále probíhá každý rok sběr železného šrotu a starých elektrospotřebičů. Obě akce organizuje místní SDH. Obec také zajišťuje svoz nebezpečného odpadu a velkobjemového odpadu a je zde vyhrazeno místo na lokální kompostování. 1x za 14 dnů se v obci vyváží popelnice u jednotlivých domů. Sběrný dvůr je v Jičíně, řízená skládka komunálního odpadu v obci není, je využívána za poplatek skládka Libec v obci Popovice provozovaná TS města Jičína. V prostoru obce není evidována žádná stará ekologická zátěž.

## **Elektrorozvodná síť**

Obec je plně elektrifikována, vedení je nadzemní, všechna nová síť je již zemní. V celé obci je zavedeno veřejné osvětlení, které bylo v roce 2014 rekonstruováno – byly vyměněny veškeré zářivky. V obci jsou tři lokality, kde se v současné době staví nové rodinné domy, i zde bylo vybudováno nové veřejné osvětlení, kde je nainstalováno již úsporné osvětlení.

## **Plynofikace obce, vytápění**

V celé obci je vybudována plynofikace od roku 2001, bez problémů se tak mohou všechny stávající domy připojit. V částech, kde se budují nové domy, již není poptávka po plynofikaci, lidé využívají jiné zdroje tepla, elektřinu, tepelná čerpadla a pod. Obec není napojena na žádné centrální vytápění, jednotlivé objekty mají své vlastní zdroje vytápění.

## **Dopravní infrastruktura, silniční síť, místní komunikace**

Obcí prochází silnice III. třídy s asfaltovým povrchem. Vlastníkem je Královéhradecký kraj. Nejbližší napojení na silnici I/16 je v části obce Na Špici cca 1,5 km daleko. Dopravní zatížení obce je poměrně velké, hlavně o víkendech, kdy přes obec jezdí mnoho aut, která se chtějí vyhnout velké dopravě na silnici I. třídy. Je zde také větší provoz nákladní dopravy, která odváží zboží z podniku Mave-drůbežárny, z Alimpexu-sklad potravin, z Plastomy a dalších provozoven. Přes obec jsou také často směřovány objízdné trasy. Silnice tak odpovídá tomuto zatížení. Krajinice jsou poškozeny a v silničním tělese je větší množství poškozených míst. Přes naši obec si zkracují cestu nákladní auta a velké kamiony, které nevyužívají nově postavený obchvat. Silniční doprava má pro dostupnost a obsluhu řešeného území rozhodující úlohu. V katastru obce jsou vedeny tyto následující silnice I. - III. třídy:

Silnice I. třídy

I/16

Silnice II. třídy

II/501

Silnice III. třídy

III/2861

III/2862

III/2863

III/2864

III/28412

Železnice v obci není, nejbližší železniční stanice se nachází ve Valdicích, cca 6 km daleko. Přímo na řešeném území se nenachází žádný objekt či zájmový pozemní prostor letecké dopravy, celá jižní polovina katastru Dřevěnice však leží v ochranném pásmu veřejného vnitrostátního letiště Jičín. Vodní doprava není v zájmovém území provozována.

Síť místních komunikací doplňuje několik dalších polních a lesních cest. Obec požádala Státní pozemkový úřad o vybudování dalších dvou polních cest (HC1 a HC2) dle označení v plánu společných zařízení (PSZ), který je součástí ukončené komplexní pozemkové úpravy (KPÚ). Dle PMK mají tyto cesty označení 14c a 9c. Tyto cesty byly vybudovány v roce 2020 a slouží ke spokojenosti jak občanům, tak i zemědělcům. Jejich výstavbou se zpřístupnilo velké množství pozemků a zároveň i nově budované objekty, ke kterým vedla cesta ve špatném stavu. Zároveň občané obce získali relativně bezpečnou 1,5 km dlouhou trasu na procházky, jízdu na kole a podobně. Celá trasa je lemovaná novou výsadbou stromů. Jedná se o dvě nejvíce využívané polní cesty v obci.



V obci je k dnešnímu dni opraveno celkem pět obecních cest uvnitř obce, kde je nový asfaltový kryt. Obec chce do roku 2024 zrekonstruovat ještě další tři cesty v obci.

Obec má vypracován Pasport místních komunikací, kde jsou podrobně popsány všechny cesty ve vlastnictví obce. V roce 2018 byl PMK aktualizován, podle aktuální situace v obci. V roce 2013 byla opravena cesta k rybníku Hlíza. Oprava byla financována Státním pozemkovým úřadem, protože tato

cesta byla řešena v rámci komplexních pozemkových úprav. V roce 2015 a 2016 byly kompletně opraveny dvě komunikace v obci za pomoci dotací z Královéhradeckého kraje. Další opravy místních komunikací následovaly u třech dalších cest a připravujeme projekty na další opravy. Ty jsou ale vázány na aktuální možnosti obecního rozpočtu a na získání dotací.

### **Parkovací místa**

Parkování vozidel bude i nadále uskutečňováno na soukromých pozemcích a v profilu místních komunikací. Parkování pro potřeby obytných lokalit je řešeno přímo uvnitř těchto lokalit. Poskytovatelé ubytovacích a stravovacích služeb poskytují svým zákazníkům možnost parkovat na vyhrazených parkovištích či parkovacích místech u jednotlivých objektů.

### **Cyklotrasy, cyklostezky**

Obcí prochází naučná stezka a cyklotrasa „Po stopách války z roku 1866 na Hořicku“. Obec má zájem vybudovat cyklostezku mezi obcí Radim a Dřevěnice o celkové délce cca 700 m, která by sloužila pro obyvatele obou obcí a byla by bezpečná i pro děti, které navštěvují školu v sousední obci Radim. Realizace je zatím zdržena v důsledku neústupnosti majitelů pozemků v k.ú. Dřevěnice přes které by měla vést.

### **Pěší doprava**

V obci jsou postaveny ve třech částech nové chodníky. V současné době obec připravuje projekt na další část chodníků v části lokality „Pod Kopcem“ a „Větrov“. Obec vybudovala v roce 2020 první část chodníků v lokalitě „Lázeňská“. V druhé části se nyní také připravuje projektová dokumentace. Další projekt chceme připravit na výstavbu chodníku v Dolánkách a krátký chodník od bývalé hospody k mostku. Zde bude projekt hradit KHK v rámci projektu rekonstrukce silnice III. třídy. Obec bude poté hradit až realizaci chodníku při opravě silnice. Pokud získáme dotace, tak by se ve výstavbě dalších chodníků pokračovalo dál. Vzhledem k omezeným šířkovým parametrům místních komunikací není možné chodníky vybudovat ve všech částech obce.

### **Dopravní obslužnost, veřejná doprava**

Spojení do města Nová Paka je zajištěno ranním spojem a odpoledne jedním spojem zpět přímo do obce, případně na zastávku Na Špici, která je vzdálena od obce cca 1,5 km. Spojení do Jičína je zajištěno daleko větším množstvím spojů, jak v dopoledních hodinách, tak i odpoledních, protože většina obyvatel zjíždí do Jičína do práce a děti do školy.

## **5. Vybavenost obce**

### **Bydlení**

Za poslední roky bylo v obci postaveno 25 nových rodinných domů, a výstavba dalších se připravuje. V obci je zaveden plyn, vodovod, vybudována kanalizace a ČOV. Stěhují se k nám především mladí lidé s dětmi. V územním plánu jsou vyčleněny pozemky pro novou bytovou výstavbu, které jsou ve vlastnictví soukromých osob i obce. Obec zasítovala pozemky na dvou lokalitách, které jsou již prodané a probíhá zde již výstavba rodinných domů. V obci je i několik pozemků určených pro plochy na výstavbu malé provozovny, případně skladovacích prostor.

Množství dřevěných roubenek neslouží z větší části k trvalému bydlení, ale spíše k rekreaci. V obci je na třech lokalitách celkem 16 původních roubených stavení a chalupáři se snaží o rekonstrukci těchto objektů a obnovu původního rázu staveb. Jsou zde také postaveny tři nové roubenky. Dvě pod lesem a jedna na konci obce.



V majetku obce se nachází 1 byt v budově bývalé školy, která byla zrekonstruována na multifunkční dům v roce 2008. Kromě výše uvedeného bytu je zde zasedací místnost, tělocvična, obecní úřad, klubovna SDH, archiv a sociální zařízení a sprchy.

### **Školství a vzdělávání**

Škola - 1 - 5.stupeň ZŠ a mateřská školka jsou v sousední, 1 km vzdálené obci Radim. Z hlediska středního školství, učilišť a základní školy II. stupně je spádovost jasně daná snadnou dostupností a širší nabídky. Děti nejčastěji dojíždějí do Jičína, kde jsou čtyři základní školy, pět středních škol a v zámku je také pobočka Vysoké školy zemědělské z Prahy. V Jičíně bylo také konzultační středisko fakulty ekonomie Technické univerzity Liberec. V Nové Pace jsou také základní školy, ale tam děti z naší obce nedojíždí, ale mohou jezdit na střední školy, případně učiliště, které jsou zde zřízeny.

### **Zdravotnictví**

Ordinace praktického lékaře pro dospělé funguje některé dny v sousední obci a další ordinační hodiny má tento lékař v Železnici. Někteří obyvatelé ale mají svého lékaře v Jičíně, kde je i okresní nemocnice a je zde řada dalších ordinací s různou specializací, takže lékařská péče je dobře zajištěna. Zdravotnická záchranná služba přijíždí v případě potřeby ze stanoviště z Jičína, legislativně stanovená doba dojezdu je tak snadno splnitelná.

### **Sociální péče**

V obci se nenachází žádné zařízení sociální péče. Péče o seniory a zdravotně znevýhodněné je zajišťována především rodinnými příslušníky. Je ale také možné využít služeb organizací v Jičíně na poskytování osobní asistence a pečovatelské služby v domácím prostředí klienta za poplatek.

## Kultura

Při konání všech akcí lze využít prostory TJ Sokol Dřevěnice, případně i zasedací místnost na obecním úřadě. Většina kulturních akcí se koná přímo ve volejbalovém areálu. V obci jsou státem chráněné kulturní památky i památky místního významu, které jsou všechny kompletně opravené. V blízkém Jičíně se nachází divadlo, kino, zámek, muzeum a výstavní sál.



## Sport a tělovýchova

Podmínky pro sportování v obci jsou dobré. Je zde velký volejbalový areál, kde je 10 kurtů na volejbal, 2 kurty na beach volejbal, klubovna, sklad a stánky, které jsou využívány při sportovních akcích. V obci se nachází dva rybníky - Hlíza, to je obecní rybník a druhý v soukromém vlastnictví. Obec Dřevěnice má zpracovaný Plán rozvoje sportu.

Obec vybudovala v roce 2021 nové dětské hřiště, které je nyní součástí sportovního areálu a slouží široké veřejnosti. Náklady z části pokryla dotace. Následně bylo vybudováno ještě nové workoutové hřiště. Zde byly využity finance z obce a také ze sbírky mezi obyvateli a podniky v obci. Obec tak získala krásné dětské a workoutové hřiště, které slouží i při akcích, které se konají na hřišti.

V Jičíně je potom plavecký bazén a koupaliště, zimní stadion, sportovní areál, bowling, kuželky a další sporty, jako je například horolezecká stěna. Jsou zde i nové tělocvičny u jednotlivých základních škol a středních škol, které mohou být za úplatu užívány.

## 6. Životní prostředí

### Složky životního prostředí

V řešeném území neleží žádná z kategorií zvláště chráněných území přírody, ani žádná z lokalit soustavy NATURA 2000. Nejsou zde žádné zdroje znečištění. Kvalita ovzduší je dobrá, pouze v topné sezóně se občas stane, že je střed obce zasažen zplodinami ze starých lokálních spotřebičů na tuhá paliva, která

jsou používána v domácnosti.

Při zpracovávání plánu společných zařízení (PSZ) v rámci komplexních pozemkových úprav bylo respektováno vymezení kostry ÚSES dané Generelem lokálního územního systému ekologické stability pro kat. úz. Dřevěnice. V obci bylo vysazeno do roku 2016 cca 60 stromů na pozemcích, které patří obci Dřevěnice. V dalších letech výsadba stromů vzrostla, od roku 2019 do roku 2021 bylo vysazeno cca 280 ks stromů, z toho 190 ovocných stromů - hrušní, třešní, švestek a jabloní.



Z hlediska hluku je nejvýznamnějším zdrojem zátěže doprava. Dopravní ruch je tvořen hlavně nákladní automobilovou dopravou, sloužící k zásobování podniků v obci. Dále jsou přes naši obec často směřovány objížďky a nákladní auta si tudy zkracují cestu a nejezdí po nově vybudovaném obchvatu.

Areály, či plochy s poškozením životního prostředí (lokality typu brownfield) se v obci nevyskytují, ale pokud se nebude soukromá firma starat o areál bývalé mlékárny, může se tato situace změnit. Obec koupila starou budovu, kterou opravila, aby zde měla zázemí pro uskladnění techniky na údržbu obce a zeleně, dílnu, hasiči místo na parkování hasičského auta a dalšího svého materiálu a budou zde moci mít uskladněný venkovní mobiliář třeba i místní Sokolové.

Obec chce převést do svého vlastnictví výměnou další starou budovu, která navazuje na již opravenou. Část by obec opravila v místě, kde je sociální zařízení, zbytek by zbořila a vznikla by zde plocha pro parkování a zničený objekt by již nehyzdil vnitřek obce.

Veškerý odpad je z obce vyvážen specializovanou společností. Legální skládka v obci není zřízena. Je zde pouze vyčleněn obecní pozemek, kam mohou občané z obce odvážet bioodpad.

Obcí protéká potok Tužínka, který již není díky nové ČOV znečišťován odpadní vodou z jednotlivých domů. Jsou zde dva rybníky a poměrně velká plocha lesních porostů. Zemědělská půda je většinou tvořena ornou půdou, nejsou zde erozně ohrožené půdy.

Co se týče rybníka Hlíza, zde připravil Státní pozemkový úřad projekt na revitalizaci tohoto rybníka. Jedná se o celkovou rekonstrukci rybníka, který byl řešen v komplexních pozemkových úpravách. Oprava začala na jaře 2021 a bude ukončena na jaře 2022 a celkovou rekonstrukci hradí také Státní pozemkový úřad. Po celkové opravě bude rybník Hlíza sloužit jako retenční nádrž. Hladina se sníží o několik



decimetrů, aby pojmula velkou vodu v případě silných dešťů a nebyla ohrožena obec, která je situována pod rybníkem.

Koeficient ekologické stability vyjadřuje poměr mezi přírodně stabilními plochami (jako jsou lesy, zahrady atd.) a plochami zastavěnými či intenzivně zemědělsky obdělávané (tzn. nestabilními). Vyšší hodnota koeficientu obecně značí příznivější stav. V obci Dřevěnice dosahuje koeficient hodnoty 5,04.

### Výpočet koeficientu ekologické stability (KES):

$$\text{KES} = \frac{\text{lesní půda + vodní plochy + trvalé travní porosty (dříve louky a pastviny) + sady + zahrady}}{\text{zastavěné a zpevněné plochy + orná půda}}$$

Z hlediska vypočtené hodnoty KES spadá řešené území jednoznačně do kategorie „území stabilní“. To odpovídá i kategorizaci v ÚAP, kde přesná hodnota KES není uvedena, ale k.ú. Dřevěnice zde bylo graficky v kartogramu hodnoceno jako „vcelku vyvážená krajina“. Výsledek KES je však velmi orientační hodnotou, nevyjadřuje strukturu, reprezentativnost, kvalitu ani funkčnost jednotlivých započtených segmentů.

zdroj: územní plán obce Dřevěnice

Posledních několik let je obec v letních měsících vystavena delším obdobím sucha. V roce 2015 a 2016 dokonce vyschlo několik soukromých studní v obci, které dosud nemají potřebnou výšku vody, kterou měly dříve. Tento stav se částečně napravil v roce 2020 a 2021.

## 7. Správa obce

### Obecní úřad a kompetence obce

Obec řídí starosta, který je zastupován místostarostou a zastupitelstvo obce, které je sedmičlenné. Obecní úřad Dřevěnice nevykonává správní činnosti pro jiné obce, zajišťuje správu pouze pro území obce. Obec zaměstnává celkem 1 osobu na hlavní pracovní poměr. Další činnosti, jako je úklid obecního úřadu, úklid v obci a starost o veřejnou zeleň jsou zajišťovány na základě dohod o provedené práci. Úřední hodiny jsou dvakrát týdně v pondělí a ve středu odpoledne. Zastupitelstvo obce se schází pravidelně každý měsíc.

### Hospodaření obce

Na rok 2021 byl rozpočet obce sestaven s vyrovnanou příjmovou a výdajovou částkou. Příjmy obce jsou navyšovány díky poměrně velké úspěšnosti při získávání dotací.

	ÚHRN PŘÍJMŮ (TŘ. 1,2,3,4)		ÚHRN VÝDAJŮ (TŘ. 5 a 6)		ROZDÍL PŘÍJMŮ A VÝDAJŮ	FINANCOVÁNÍ
	Schválený rozpočet	Skutečnost	Schválený rozpočet	Skutečnost	Skutečnost	Skutečnost
<b>2016</b>	3.590.810,00	4.517.758,24	2.948.810,00	3.362.833,23	+ 1.154.925,01	-1.154.925,01
<b>2017</b>	3.957.600,00	5.484.329,30	3.315.600,00	2.880.213,96	2.604.115,34	-2.604.115,34
<b>2018</b>	6.236.000,00	9.958.315,85	5.594.000,00	4.413.809,98	5.444.505,87	-5.444.505,87

<b>2019</b>	5.819.200,00	7.906.065,91	6.586.000,00	11.381.720,72	-3.475.654,81	3.475.654,81
<b>2020</b>	6.670.720,00	7.268.849,24	10.113.000,00	6.250.414,36	1.018.434,88	-1.018.434,88

### Seznam získaných dotací od roku 2008 do roku 2020

Rok	Název programu	Název akce	Celkem v Kč	Čerpání v Kč
2020	Min. pro místní rozvoj	Chodník Lázeňská	1.237.474	1.026.740
2020	SZIF	Cesta HC10	1.061.552	799.839
2019	Min. pro místní rozvoj	Rekonstrukce MK 14c	949.054	567.490
2018	Královéhradecký kraj	Rekonstrukce garáží	3.285.140	607.200
2017	Ministerstvo zemědělství	Vodní nádrž v Dolánkách	353.353	262.000
2016	Královéhradecký kraj	oprava cesty u Militkých	559 253	200 000
2016	MZe ČR	oprava zvoničky u Militkých	54 692	38 280
2015	Královéhradecký kraj - úprava nebo dovybavení veřejných prostranství	výměna osvětlení v obci	120 652	59 000
2015	Královéhradecký kraj	cesta v Dolánkách	1 197 361	600 000
2015	MMR - podpora obnovy rozvoje venkova	Oprava křížku Dolánky	81 554	57 087
2014	Královéhradecký kraj	nový vodojem	5 960 278	4 000 000
2014	Obnova a rozvoj vesnice, obč. vybavení a služby (PRV)	Výstavba kanalizace a ČOV	24 675 180	8 312 490
2013	Obnova a rozvoj vesnice, obč. vybavení a služby (PRV)	Výstavba kanalizace a ČOV		8 939 191
2013	VPS - státní pozemkový úřad	výstavba cesty k rybníku Hlíza	1 050 000	1 000 000
2013	Ochrana a rozvoj kulturního dědictví venkova (PRV)	Kaplička se sochou sv. J. Nepomuckého	82 800	71 208
2013	Ochrana a rozvoj kulturního dědictví venkova (PRV)	Památný kříž	68 000	58 480
2012	Podpora obnovy kulturních památek prostřednictvím obcí s rozšířenou působností (Min. kultury ČR)	Sloup se sochou Panenky Marie	195 786	150 000
2011	Českým rájem přes upravený Svazek obcí Brad (POV)	výsadba zeleně	50 000	30 000

2011	Ochrana a rozvoj kulturního dědictví venkova (PRV)	Památník padlých	278 800	245 000
2010	Podpora obnovy kulturních památek prostřednictvím obcí s rozšířenou působností (Min. kultury ČR)	Socha sv. Václava	190 786	128 000
2010	Z rozpočtu Královéhradeckého kraje	Územní plán obce - na projekt	460 800	100 000
2010	Dotace na rozvoj infrastruktury v oblasti vodního hospodářství (Královéhradecký kraj)	ČOV - na projekt	948 000	250 000
2010	Dotace na rozvoj infrastruktury v oblasti vodního hospodářství	Vodovod - na projekt	616 200	248 000
2010	Bezpečně a příjemně ve Svazku obcí Brada (POV)	Nákup mobiliáře, lavičky apod.	60 000	40 622
2009	Zabezpečení provozu Czech Point Ministerstvo vnitra	Czech point	93 927	79 837
2008	Poslanecká sněmovna Státní rozpočet ČR	Polyfunkční dům	12 000 000	10 000 000

## FINANČNÍ MAJETEK OBCE DŘEVĚNICE K 31.12.2020

1. **A) DLOUHODOBÝ FINANČNÍ MAJETEK OBCE 0,-**
2. **B) KRÁTKODOBÝ FINANČNÍ MAJETEK OBCE 6.043.624,08**

Obec hospodaří v souladu s příslušnými zákony a dalšími předpisy. Disponuje s nemovitým majetkem, jedná se například o obecní komunikace, cesty, chodníky, nezastavěné pozemky (z nichž je část ÚP určena k zastavění), zemědělskou půdu a lesní pozemky, obecní rybník. Obec vlastní také bývalou školu, kde je nyní obecní úřad, obecní byt, tělocvična, klubovna SDH, archiv, zasedací místnost, sociální zařízení. Pro úplnost je nutné uvést, že obec dále vlastní ČOV, sítě a zařízení technické infrastruktury – kanalizaci, vodovod, vyrovnávací nádrže, vodojem, dvě studny a všechny památky v obci, kromě staré tvrže, která je v majetku soukromé firmy.

## NEMOVITÝ MAJETEK OBCE DŘEVĚNICE

021 Nebytové domy a jednotky pro služby obyv.	17.035.890,29 Kč
021 Komunikace a veřejné osvětlení	7.062.579,35 Kč
021 Jiné inženýrské sítě	53.766.155,39 Kč

021 Vodní díla	353.353,00 Kč
031 Pozemky	5.513.443.58 Kč
032 Kulturní předměty	5 707 570,00 Kč
<b>Nemovitý majetek celkem</b>	<b>89.438.991,60 Kč</b>

### 021 Nebytové domy a jednotky pro služby obyvatelstvu

Polyfunkční dům - OU	56	St.p.101 13 676 120,94 Kč
Autobusová čekárna Dřevěnice	724/1	12.345,00 Kč
Autobusová čekárna na Špici	810/33	12.284,00 Kč
Víceúčelová budova - garáže	St.p. 1/7	3 285 140,35 Kč

### 021 Komunikace a veřejné osvětlení

Cesta štěrková	7 681,00 Kč
Veřejné osvětlení	43 659,00 Kč
Veřejné osvětlení	27 410,00 Kč
Nástupiště č.p. 724/2	4 680,00 Kč
Cesta HC2	1 236 717,00 Kč
Veřejné osvětlení	121 835,00 Kč
Cesta 802/1 a 801	1 238 830,50 Kč
Cesta Dolánky 2014	50 094,00 Kč
Cesta 723/1	589 112,13 Kč
Veřejné osvětlení rozšíření	494.481,00 Kč
Cesta HC 10	1 061 551,56 Kč
Cesta HC 1a	924.353,98 Kč
Chodník lázeňská - 1.etapa	1.262.174,18 Kč

### 021 Jiné inženýrské sítě

Vodovod	10 438 596,00 Kč
Plynofikace	5 594 493,01 Kč
Vodovod - zlepšení kvality vody	3 171 457,90 Kč
Kanalizace u Spudichů	4 566,00 Kč
Kanalizace u Spudichů	3 331,00 Kč
Kanalizace Dolánky	335 000,00 Kč
Kanalizace u Lázní	334 000,00 Kč
Kanalizace v Kopečku	770 979,40 Kč
Kanalizace 2012	2 339 734,00 Kč

Kanalizace 2013	19 678 088,80 Kč
Kan. přípojky 2013	2 610 189,28 Kč
Kanalizace 2014	16 900,00 Kč
Kanalizace	187 555,00 Kč
Kanalizace a ČOV Dřevěnice	970 644,00 Kč
Dřevěnice opatření na stávajícím vod.	396 400,00 Kč
Vodojem 2013	521 192,00 Kč
Vodojem 2014	5 483 093,00 Kč
Vodojem 2015	85 486,00 Kč
Přípojky vodovodní	20 912,00 Kč
Přípojka kanalizační k OU	20 600,00 Kč
Vodovod a kanalizace Na Chmelnici	782 938,00 Kč

## 021 Vodní díla

Malá vodní nádrž	353.353,00 Kč
------------------	---------------

## Pozemky

Stavební a zastavěná	166 049,08 Kč
Vodní plocha	527 890,00 Kč
zemědělská, zahrada, TTP, orná	2 107 135,54 Kč
ostatní plocha	2 178 123,96 Kč
lesní pozemky	534 245,00 Kč

## 032 Kulturní předměty

Socha sv. Václava	1 047 860,00 Kč
Sloupek se sochou Panny Marie	711 480,00 Kč
Kříž na rozcestí	572 330,00 Kč
Pomník padlých	1 116 830,00 Kč
Křížek	659 450,00 Kč
Nejsvětější trojice	756 250,00 Kč
Sv. Jan Nepomucký	843 370,00 Kč

## Bezpečnost

Úroveň kriminality v obci je vzhledem k počtu obyvatel malá. Obec nemá zřízenou obecní policii, územně patří do obvodu oddělení Policie ČR Jičín. Řešení přestupků je na základě veřejnoprávní smlouvy uzavřené s Městským úřadem Jičínem předáváno jejich přestupkové komisi. Obec zřizuje jednotku sboru dobrovolných hasičů. Žádná specifická opatření k předcházení živelných pohrom nejsou v obci realizována.

## **Vnější vztahy a vazby**

Obec Dřevěnice je zapojena do organizací zaměřených na rozvoj území a podporu cestovního ruchu: MAS Brána do Českého ráje, Svazek obcí Brada a Mariánské zahrady.

Přínosem zapojení obce do jednotlivých organizací je zejména rozvoj meziobecní spolupráce, výměna zkušeností, získávání informací, ale i možnost získání dotací a grantů pro další činnost a rozvoj obce.

Obec nenavázala dosud žádné partnerství s jinou obcí v ČR ani v zahraničí. Spolupracujeme však se sousední obcí Radim při pořádání různých akcí.

## A.2 Východiska pro návrhovou část

### Připomínky občanů k novému Plánu rozvoje obce na rok 2022 až 2025

Po tomto zhodnocení byli informováni občané obce formou SMS, že se připravuje Plán rozvoje obce na další roky s tím, aby zaslali svoje připomínky k tomu, co by se mělo v obci zlepšit v dalším období.

Občané preferovali ve svých příspěvcích tyto akce:

**Rekonstrukce cesty k rybníku Hlíza** od silnice III. třídy od domu paní Šimánkové k rybníku Hlíza podél dolních chat. Pokud by se podařilo tuto cestu postavit, vznikl by v obci ucelený, cca 5 km dlouhý okruh pro cykloturistiku, procházky i sportování. Chybí pouze tato část cesty o délce 480 m, která není rekonstruovaná. Všude jinde je asfaltový povrch. Část tohoto okruhu, který jde po hrázi rybníku Hlíza bude zrekonstruován na jaře 2022. A i zde bude asfaltový povrch.

Další cesta, která by se měla podle občanů zrekonstruovat je **cesta u nově postavených domů nahoře na kopci lokalita "Buda"**. Část této cesty je podél nových domů, část cesty vede lesem a končí u autokempu pod lesem a u hořených chat pod lesem. Projekt na tuto cestu bude rozdělen na dvě části. Část u domů a část v lesním komplexu.

Občané také požadují **výstavbu další cesty, která by zlepšila přístup k nově postaveným domům pod lesem** na kopci lokalita "Buda". **Jedná se hlavně o úvoz**, který je v PSZ veden jako pěšina pro chodce. Je to cesta od domu paní Prokúpkové nahoru k chatám. Tato cesta byla částečně poničena při pokládání kanalizace k soukromému domu. Obec může pouze tuto pěšinu upravit tak, že nechá vysekat v břehu náletové keře a může se zde navézt případně štěrk na zpevnění. Ale rekonstrukce této cesty je v současné době nereálná z důvodu financí. Pokud by se měla rozšířit, tak by se musel odstranit břeh, vykácet velké stromy, který tento břeh zpevňují a musela by se zde potom vystavět opěrná zeď, protože by jinak došlo k sesuvu sousedního pozemku. To by bylo pro obec finančně neúnosné. Obec proto preferuje v této době rekonstrukci současné stavající cesty v této lokalitě, která bude rozdělena na 2 části, jak je výše uvedeno. Úvoz by i nadále sloužil pouze jako pěšina pro chodce.

Dále přišel požadavek, aby se **propojila hoření cesta pod lesem s nově postavenou cestou**, která vede okolo domu Luksových nahoru do kopce. Tato část ale není vedena jako ostatní komunikace, obecní cesta, ale jedná se zde o pás, který je v katastru veden jako veřejná zeleň. Stromy a keře zde byly i dříve. Při pokládání kanalizace byla část stromů a keřů vykácena a v budoucnu by se na toto místo měla zeleň zase vrátit.

Přišel také požadavek, aby byla **hoření řada chat pod lesem připojena na kanalizaci**, stejně, jako jsou již nyní připojeny dolní chaty u rybníka Hlíza. Obec může nechat zpracovat projekt na přípojky ke kanalizaci a ČOV, ale realizace tohoto úseku bude záviset také na tom, zda získá obec dotaci nebo jak finančně přispějí na tuto realizaci chataři v této části obce.

Další z požadavků byl, aby se **sjednotila barva veřejného osvětlení**. Výměna starého osvětlení byla provedena v roce 2015 v celé obci. V průběhu posledních tří let se vybudovaly další tři trasy veřejného osvětlení. Zde se již dávalo úsporné osvětlení, které má i jinou barvu světla. Jelikož výměna zbývajících úseku byla provedena dříve, tak nové, úsporné osvětlení se bude dávat v těchto místech až skončí životnost stávajícího.

Další z požadavků byl ten, aby se **postavily chodníky po celé délce silnice III. třídy v obci**. K tomu uvádíme, že obec staví chodníky po jednotlivých etapách a vždy, když obdržíme na určitou část dotaci. Nyní má obec připravené dva projekty na další výstavbu chodníku v lokalitě "Pod Kopcem" a "Větrov". Na

chodník od bývalé hospody k mostku bude zpracován projekt jako součást projektu na rekonstrukci silnice. Obec bude tuto část chodníku hradit při rekonstrukci silnice, která by měla proběhnout v roce 2023. A v tomto plánovacím období objedná obec projekty na další 2 části chodníku v části obce Dolánky a II. část chodníku v lokalitě "Lázeňská". Více projektů nemá cenu v tomto období zadávat, protože naše finanční možnosti jsou velmi omezené.

**Obec do nového Programu rozvoje obce zařadí požadavky občanů a také zbývající nerealizované aktivity z minulého období. Naplánované cíle, opatření a aktivity se budou realizovat pouze za předpokladu, že obec získá dostatek finančních prostředků z dotací. Rozpočet obce nemůže tyto aktivity v žádném případě pokrýt, bez další finanční podpory.**

## SWOT analýza

### Silné stránky

- **Rybník Hlíza**

V majetku obce je 4,5 ha velký rybník Hlíza, který bude od roku 2022 opět sloužit veřejnosti po kompletní opravě.

- **Zázemí obce**

Obec vlastní nově opravenou budovu obecního úřadu, kde je i velká zasedací místnost. Další zázemí pro pořádání různých akcí je v klubovně na hřišti, které vlastní TJ Sokol Dřevěnice.

- **Odpady**

Obec má podepsanou smlouvu s firmou EKO-KOM. Třídí se zde plasty, papír a sklo. Je zde sběrná nádoba na použitý olej, Dále probíhá každý rok sběr železného šrotu a starých elektrospotřebičů.

- **Další potřebné podklady**

Obec má zpracovaný Územní plán, Pasport místních komunikací a Plán rozvoje sportu

- **Ubytování**

V obci jsou dostatečné kapacity pro ubytování turistů, dva penziony a dva autokempy.

- **Výsadba zeleně**

V posledních letech probíhá v obci každoroční výsadba nové zeleně na pozemcích obce Dřevěnice.

- **Pozemky pro bytovou výstavbu**

Volné pozemky pro novou bytovou výstavbu ve vlastnictví obce i soukromých osob.

- **Dostupnost**

Výhodná poloha vůči příslušným správním centrům a jejich snadná dostupnost, dobrá poloha na hranicích Českého ráje a dobrá přístupnost do Krkonoš

- **Sportovní vyžití**

Velký sportovní areál v obci, dětské hřiště, workoutové hřiště, zázemí v podobně klubovny

- **KPÚ**

Hotové komplexní pozemkové úpravy a na ně navazující realizace PSZ

- **Inženýrské sítě**

Nově postavená kanalizace v celé obci, ČOV, nový vodojem, transformátor, zavedený vodovod v obci, plynofikace, nové veřejné osvětlení, opravené obecní cesty.

- **Památky**

Všechny památky v obci jsou opravené, celkem pět památek je registrováno v jako státem chráněné kulturní památky

- **Růst obyvatelstva**

Od roku 2016 pomalý, ale stabilní růst počtu obyvatel, obec je cílem stěhování mladých rodin, dobrá dostupnost Jičína (dojíždění za službami, vzděláním a prací), rostoucí počet objektů k rekreaci

- **Tradice**



Místní tradice v naší obci jsou dlouhodobé, trvající mnoho desetiletí. Nikdy nezanikly, a proto nemuselo docházet k jejich obnovování, jako se to děje v jiných obcích.

- **Život v obci**

Dlouholeté pořadatelství "Volejbalové Dřevěnice", bohatý kulturní a společenský život, dobré turistické zázemí - sportovní areál, dva penziny, dva autokempy, hospoda "Na Špici", dobrá udržovanost obce, výstavba nových domů.

## Slabé stránky

- **Objekt uvnitř obce**

Velký areál bývalé mlékárny uprostřed obce, který není v dobrém stavu, nyní slouží jako sklady a s tím je spojená zvýšená kamionová doprava.

- **Nákladní doprava**

Přes obec si zkracují cestu autodopravci, kteří nevyužívají nově vybudovaný obchvat u hlavní silnice.

- **Tvrz**

Špatný stav státem chráněné památky "tvrze", která je v soukromém vlastnictví

- **Bezpečnost**

Chybí cyklostezka mezi Dřevěnicí a Radimí, chybějící chodníky podél silnice, nevyhovující stav silnic III. třídy procházející obcí ve vlastnictví KHK kraje, nedostatečná bezpečnost chodců a cyklistů podél této silnice

## Příležitosti

- **Informace**

Zlepšit propagaci obce v novinách, případně informačními panely v prostorách obce a podobně.

## Hrozby

- **Kamionová doprava**

Pokud nebude omezen vjezd na silnici III. třídy pro kamionovou dopravu, bude dál přes obec jezdit velké množství kamionů, které nevyužívají nově postavený obchvat a zkracují si tak cestu přes naši obec.

## B. NÁVRHOVÁ ČÁST

### B.1 Strategická vize


Vize představuje dlouhodobý obraz o budoucnosti obce, o tom, jak by se měla měnit a zlepšovat. Vize ukazuje směr rozvoje obce a zároveň představuje cílový stav obce. Naplnění této vize by mělo být dosaženo realizací tohoto Programu rozvoje obce na rok 2022 až 2025.

### B.2 Cíle, opatření a aktivity

 Vysoká důležitost    Střední důležitost    Nízká důležitost

#### Cíl : „Rekonstrukce a výstavba dopravní infrastruktury“

Chodníky, obecní cesty, cyklostezka

<b>Opatření : „Rekonstrukce cesty lokalita "Na Chmelnici" I. část“</b> Připravený projekt	<b>Od - do</b>	<b>Odpovědnost</b>	<b>Náklady (tis. Kč)</b>	<b>Zdroj financování</b>
 „cesta od silnice III. třídy podél nových RD“	2022 - 2023	starosta obce	1800	Vlastní + externí

**Opatření : „Výstavba cesty lokalita "Na Chmelnici" II. část"**

Připravený projekt

Od - do

Odpovědnost

Náklady  
(tis. Kč)Zdroj  
financování

„Cesta mezi novými RD“

2023 - 2024

starosta  
obce

950

Vlastní +  
externí

**Opatření : „Rekonstrukce cesty k rybníku Hlíza“**

Připravený projekt

Od - do

Odpovědnost

Náklady  
(tis. Kč)Zdroj  
financování

— „Cesta od silnice III. třídy k rybníku Hlíza podél chat“

2024 - 2025

starosta  
obce

3000

Vlastní +  
externí

**Opatření : „Výstavba chodníku lokalita "Pod Kopcem"”**

Připravený projekt

Od - do

Odpovědnost

Náklady  
(tis. Kč)Zdroj  
financování

„Chodník od kontejnerů podél silnice III. třídy”

2022 - 2023

starosta  
obce

950

Vlastní +  
externí

**Opatření : „Výstavba chodníku Lokalita "Větrov"”**

Přípravený projekt

Od - do

Odpovědnost

Náklady  
(tis. Kč)Zdroj  
financování

„Chodník podél RD v horní části obce”

2024 - 2025

starosta  
obce

1900


Vlastní +  
externí

**Opatření : „Výstavba chodníku u hřiště“**

Přípravený projekt, spolu s projektem na rekonstrukci silnice

**Od - do****Odpovědnost****Náklady  
(tis. Kč)****Zdroj  
financování**

 „Od bývalé hospody k mostku“	2023 - 2024	starosta obce	200	Vlastní + externí
--	-------------	------------------	-----	----------------------

Opatření : „Rekonstrukce lesní cesty“	Od - do	Odpovědnost	Náklady (tis. Kč)	Zdroj financování
 „Lokalita "Buda" II. část“	2023 - 2025	starosta obce	3000	Vlastní + externí



## Cíl : „Rekonstrukce a výstavba technické infrastruktury“

Vodní stavby, veřejné osvětlení, kanalizace

<b>Opatření : „Revitalizace rybníku Hlíza“</b> Práce započaly v roce 2021	Od - do	Odpovědnost	Náklady (tis. Kč)	Zdroj financování
⬆ „Součástí je i rekonstrukce cesty na hrázi“ Akci financuje SPÚ	2021 - 2022	SPÚ	0	Externí

**Opatření : „Výměna veřejného osvětlení“**

Průběžně, po skončení doby životnosti současného osvětlení

Od - do

Odpovědnost

Náklady  
(tis. Kč)Zdroj  
financování

 „Nová svítidla již budou pouze úsporná“	2022 - 2025	starosta obce	50	Vlastní
---	-------------	------------------	----	---------

**Opatření : „ČOV“**

Připraven projekt, současná kapacita by již nestačila

**Od - do****Odpovědnost****Náklady  
(tis. Kč)****Zdroj  
financování**

 „Rozšíření stávající ČOV“	2022 - 2023	starosta obce	6000	Vlastní + externí
---	-------------	------------------	------	----------------------

**Opatření : „Úpravna vody“**

Připravený projekt

Od - do

Odpovědnost

Náklady  
(tis. Kč)Zdroj  
financování

— „Pouze za předpokladu, že budou špatné hodnoty vody“

2024 - 2025


starosta  
obce

5000

Vlastní +  
externí

## Cíl : „Rozvoj údržba obce”

Příprava nových projektů, vzhled obce, podpora spolků

<b>Opatření : „Projekt cesta lokalita "Buda" I. část”</b> Příprava projektu	<b>Od - do</b>	<b>Odpovědnost</b>	<b>Náklady (tis. Kč)</b>	<b>Zdroj financování</b>
 „Cesta okolo nových RD pod lesem na kopci”	2023 - 2023	starosta obce	120	Vlastní

**Opatření : „Projekt lokalita "Buda" II. část”**

Příprava projektu

Od - do

Odpovědnost

Náklady  
(tis. Kč)Zdroj  
financování


— „Cesta lesem, navazuje na cestu podél RD”

2022 - 2023

starosta  
obce

100

Vlastní

Opatření : „Projekt chodník lokalita "Lázeňská " II. část" Příprava projektu	Od - do	Odpovědnost	Náklady (tis. Kč)	Zdroj financování
 „Chodník navazuje na již vybudovanou část z roku 2020“	2022 - 2023	starosta obce	150	Vlastní

**Opatření : „Projekt na další část kanalizace“**

Příprava projektu

Od - do

Odpovědnost

Náklady  
(tis. Kč)Zdroj  
financování

— „Kanalizace od horních chat pod lesem“

2024 - 2025

starosta  
obce

200

Vlastní



**Opatření : „Projekt cyklostezka Dřevěnice - Radim“**

Příprava projektu + výkup pozemku

Od - do

Odpovědnost

Náklady  
(tis. Kč)Zdroj  
financování

 „Cyklostezka + výkup pozemku“	2023 - 2024	starosta obce	250	Vlastní
---	-------------	------------------	-----	---------

**Opatření : „Podpora spolků v obci“**

Finanční pomoc

Od - do

Odpovědnost

Náklady  
(tis. Kč)Zdroj  
financování

 „Podpora TJ Sokola Dřevěnice a SDH“	2021 - 2025	starosta obce	60	Vlastní
---	-------------	------------------	----	---------


**Opatření : „Letní a zimní údržba obce“**

Každoroční starost o pěkný vzhled obce

Od - do

Odpovědnost

Náklady  
(tis. Kč)Zdroj  
financování

 „Sekání trávy, výsadba stromů, úklid obce, odklizení sněhu“	2022 - 2025	starosta obce	300	Vlastní
---	-------------	------------------	-----	---------

**Opatření : „Propagace obce”**

Informace o dění v obci o památkách a zajímavostech.

**Od - do****Odpovědnost****Náklady  
(tis. Kč)****Zdroj  
financování**

— „Informace o obci v novinách, publikacích, informační panely”	2022 - 2025	starosta obce	150	Vlastní
---	-------------	------------------	-----	---------

Opatření : „Víceúčelové hřiště“	Od - do	Odpovědnost	Náklady (tis. Kč)	Zdroj financování
— „Výstavba proběhne pouze za předpokladu získání dotace“	2025 - 2025	starosta obce	1900	Vlastní + externí

<b>Opatření : „Úprava míst s kontejnery“</b>	Od - do	Odpovědnost	Náklady (tis. Kč)	Zdroj financování
3 lokality				
— „Upravit místa, vybudovat přístřešek, kde jsou umístěny kontejnery na tříděný odpad“	2023 - 2025	starosta obce	350	Vlastní + externí

**Opatření : „Projekt chodník část obce Dolánky“**

Příprava projektu

Od - do

Odpovědnost

Náklady  
(tis. Kč)Zdroj  
financování

„Projekt bude rozdělen na dvě části“

2023 - 2024

starosta  
obce

150

Vlastní

## Cíl : „Rekonstrukce objektů“

Opravy a výstavby objektů ve vlastnictví obce, případně ve vlastnictví spolků

<b>Opatření : „Projekt rekonstrukce staré budovy u garáží - část I.“</b> Příprava projektu	<b>Od - do</b>	<b>Odpovědnost</b>	<b>Náklady (tis. Kč)</b>	<b>Zdroj financování</b>
✓ „Rekonstrukce části budovy, kde je sociálního zařízení“	2024 - 2024	starosta obce	50	Vlastní + externí



**Opatření : „Odstranění staré budovy u garáží - část II.“**

Příprava projektu

Od - do

Odpovědnost

Náklady  
(tis. Kč)Zdroj  
financování

— „Po demolici vznikne parkovací místo“

2024 - 2024

starosta  
obce

50

Vlastní +  
externí

<b>Opatření : „Podpora TJ Sokola Dřevěnice, z.s.“</b> Rozšíření stávající klubovny tak, aby měla i obec větší prostory pro setkávání občanů.	Od - do	Odpovědnost	Náklady (tis. Kč)	Zdroj financování
— „Větší klubovna by sloužila občanům obce k setkávání při různých akcích“	2024 - 2025	starosta obce	200	Vlastní

## B.3 Podpora realizace programu

V rámci předchozích částí tohoto dokumentu byly vedle obecného směru rozvoje obce stanoveny i konkrétní aktivity směřující k naplnění požadovaných cílů.

### Personální zajištění realizace programu rozvoje obce

Prvním krokem směrem k uskutečnění zvolených cílů a priorit je stanovit subjekty a osoby odpovědné za řízení realizace a za kontrolu plnění jednotlivých aktivit. S ohledem na velikost obce nebylo nutné zřizovat nové orgány či instituce. Bylo zvoleno následující schéma.

#### Řídící skupina

<b>jméno</b>	<b>funkce</b>
Mgr. Vrabec Dušan	starosta obce
Lukavcová Ludmila	místostarosta obce
Ing. Barochovský Josef	zastupitel
Ing. Jiránek Petr	zastupitel
Militký Jaromír	zastupitel
Stránská Radka	zastupitel
Sutner Štěpán	zastupitel

Úkolem řídicí skupiny bude především na základě podkladů od výkonné a kontrolní skupiny usměrňovat realizaci programu rozvoje obce, vyhledávání zdrojů dotací, projednávání podnětů vztahujících se k realizaci opatření a aktivit, schvalování zpráv o realizaci, projednávání změn, aktualizaci a revizi dokumentu.

Zástupci této řídicí skupiny se budou setkávat oficiálně 1 x ročně, před přípravou rozpočtu na další rok. V případě potřeby častěji, aby mohli reagovat na danou situaci. Všechny potřebné doklady k jednání připraví starosta. Výsledek jednání této skupiny bude zveřejněn na internetových stránkách obce Dřevěnice.

#### Výkonná a kontrolní skupina

Plnění aktivit v rámci jednotlivých opatření a dílčí úkoly spojené s plánováním projektů zajistí pracovníci obecního úřadu.

<b>jméno</b>	<b>funkce</b>	<b>činnosti spojené s realizací PRO</b>
Mgr. Vrabec Dušan	starosta obce	koordinace všech činností
Bc. Kuželková Barbora	administrativa, účetní	finanční podklady
Lukavcová Ludmila	místostarosta obce	koordinace všech činností

Tato skupina bude zabezpečovat veškeré činnosti potřebné ke zdárné realizaci programu rozvoje obce. Jednat se bude zejména o svolávání a přípravu podkladů pro řídicí skupinu. Dále zveřejňování aktuálních informací a dokumentů na webových stránkách obce a v neposlední řadě činnosti spojené s realizací jednotlivých rozvojových aktivit.

### **Monitorování průběhu a realizace programu rozvoje obce**

Základním nástrojem monitoringu je zpráva o průběhu realizace programu obce, která bude zpracována jednou ročně v návaznosti na sestavení ročního rozpočtu obce a projednána výkonnou, řídicí a kontrolní skupinou. Součástí této zprávy bude přehled o aktivitách realizovaných v minulém roce, přehled o plnění indikátorů, zdůvodnění odchylek od plánovaného průběhu realizace a případné návrhy změn samotného dokumentu.

V roce 2024 bude navíc vypracováno komplexní zhodnocení programu rozvoje obce, které bude základním zdrojem informací pro návazný strategický rozvojový dokument.

### **Aktualizace programu rozvoje obce**

Program rozvoje obce bude průběžně revidován, případně aktualizován v návaznosti na průběh realizace jeho dílčích částí. Podnětem k aktualizaci programu může být závažná změna vnějších podmínek, naplnění jeho částí, či potřeba stanovení nových cílů. Neměla by však být vyvolána změnou politické reprezentace obce. Aktualizace celého PRO proběhne na konci roku 2025 formou zpracování návazného dokumentu.

Aktualizace programu rozvoje obce a jeho změny budou schváleny zastupitelstvem obce. Aktuální verze bude zveřejněna na internetových stránkách obce.

### **Financování realizace programu rozvoje obce**

Základem zdroje financování rozvojových aktivit je v tomto případě obecní rozpočet. Námi navržené aktivity však z větší části nebudou moci být splněny, pokud obec nezíská příslušné dotace z rozpočtu kraje, ČR, EU a podobně. Předpokládané zdroje financování aktivit jsou popsány přímo na kartách aktivit.

PRO je základním stavebním kamenem pro tvorbu finančního plánu, finančního výhledu, ale hlavně rozpočtu obce na následující rok.

**Obec Dřevěnice měla schválený Program rozvoje obce Dřevěnice na rok 2017 až 2021. Řídicí skupina, která byla ustanovena pro vedení tohoto PRO v roce 2017 provedla zhodnocení tohoto dokumentu kompletně za všechny roky dne 15. 11.2021**

**Řídicí skupina konstatovala, že byla splněna větší část aktivit, které byly navrženy v tomto PRO. Zůstaly aktivity, které jsou vázány na získání dotací, protože se jedná o nákladné akce, na které nemá obec dostatek finančních prostředků. Ty byly převedeny do tohoto nového PRO.**

**Informace o zhodnocení PRO jsou publikovány na Internetových stránkách obce: [www.drevenice.org](http://www.drevenice.org)**



## Seznam použitých zkratek

### Seznam použitých zkratek:

KPÚ	Komplexní pozemkové úpravy
PSZ	Plán společných zařízení
SPÚ	Státní pozemkový úřad
PMK	Pasport místních komunikací
PRO	Programový rozvoj obce