



MINISTERSTVO  
PRO MÍSTNÍ  
ROZVOJ ČR

OBCEPRO  
PROGRAM ROZVOJE OBCE

# PROGRAM ROZVOJE OBCE LIPOVEC



NA OBDOBÍ LET  
**2021 - 2025**

Schváleno na jednání zastupitelstva obce Lipovec dne 14.12.2021 pod usnesením  
č.15/29/ZO.

# Obsah

---

<b>Obsah</b>	1
<b>Úvod</b>	2
<b>Chrakteristika obce</b>	
Území	3
Obyvatelstvo	3
Hospodářství	4
Infrastruktura	4
Vybavenost obce	5
Životní prostředí	8
Správa obce	8
<b>Východiska pro návrhovou část</b>	
Swot analýza	10
<b>Návrhová část</b>	
Strategická vize	11
Cíle, opatření a aktivity	11
<b>Podpora realizace programu</b>	14

# Úvod

---

Obec Lipovec leží na Dražanské vrchovině a na části svého katastru i na území Moravského krasu. Proto bývá nazývána jako "Brána Moravského krasu". Její průměrná nadmořská výška činí 565 metrů.

K obci Lipovec patří osada Marianín, která leží na vzdálených pozemcích mezi Rozstáním a Kulířovem.

Nejvyšší vrcholek nad dědinou má 600 metrů nad mořem a nazývá se Kojál. Na tomto kopci je vybudován vysílač televizního a rozhlasového signálu, který měří 340 metrů. Lipovecký katastr má rozlohu 1 155 ha a sousedí s katastry obcí Kulířov, Rozstání, Holštejn, Ostrov, Krasová, Kotvrdovice a Krásensko. Územně náleží Lipovec do Jihomoravského kraje.

Lipovec je někdy nazýván jako "Brána Moravského krasu". Každá brána musí reprezentovat a uvést návštěvníky okresu, kraje do nádherného prostředí a fungujícího prostředí. Program rozvoje obce je jakýmsi vodítkem, poznámkou, hlídačem.

Je nutné pamatovat na rozvoj obce jak ekonomický, sociální, kulturní, tak i environmentální. Toho je možné dosáhnout za pomoci Programu rozvoje obce. Je dobré mít vize a cíle stále na paměti a být kontrolován. Jakou obec si vytvoříme, v takové se nám bude dobře a spokojeně žít.

# A. ANALYTICKÁ ČÁST

---

## A.1 Charakteristika obce

### 1. Území

Obec Lipovec se nachází v Jihomoravském kraji, přesněji v jeho severní části. Obec je okrajovou částí okresu Blansko. Vzdálenost od města Blanska je 20 km. Podobná vzdálenost je i do dalších měst jako jsou Boskovice, Prostějov nebo Vyškov. Od krajského města Brna je Lipovec vzdálen 35 km.

Lipovec má zajímavé okolí. Obec je z více stran obklopena lesy. Při příjezdu od Rozstání Vás na první pohled uvítá **kostel Narození Panny Marie**. Z kopce budete projíždět kolem **základní a mateřské školy** na jedné straně a **zdravotního střediska** na straně druhé. Ve středu obce si můžete zajít vyřídit dokumenty na **obecní úřad**, vyzvednout balík na **poště**, nakoupit pečivo v **obchodě s potravinami** a koupit granule pro psa v **průmyslové prodejně**. Půjdete-li ke kostelu a budete pokračovat dále, přijdete až k místnímu **fotbalovému hřišti** a **sokolovně**, kde se konají různé akce - výstavy velikonoční či vánoční, hraje se divadlo lokálních umělců, konají se soukromé oslavy, svatby, atd. Pokud budete chtít pokračovat vycházkou na Holštejn, projdete třešňovou alejí až k volnočasovému centru **Velká dohoda**. V obci také narazíte na **tenisový kurt**, **čerpací stanici** a chráněnou přírodní památku **Černá skála**.

**Počet obyvatel k 31.12.2020 je 1 190.**

**Rozloha obce je 1 155 ha.**

### 2. Obyvatelstvo

#### Demografická situace

Počet obyvatel ke dni 31.12.2020 je 1 190

Ženy: 590, Muži: 600

Ve věku: 0-14: 204, 15-64: 745, 65+: 241

Průměrný věk: 41,8

#### Sociální situace

Lipovec nemá ve svém obyvatelstvu výraznější zastoupení národnostní menšiny.

Výraznější problémy nejsou ani ohledně problematiky sociálně slabých rodin.

Lipovec nemá sociálně vyloučené lokality.

V Lipovci fungují místní spolky a organizace : SK Sokol Lipovec, TJ Sokol Lipovec, SDH Lipovec, Šachový

oddíl Garde Lipovec, Spolek Vápeníček, 9. skautský oddíl Lipovec, Římskokatolická farnost, ČZS Lipovec a Mateřské centrum Veselý Paleček.

Při ZŠ funguje několik kroužků podle aktuálního zájmu dětí.

Již tradičními akcemi v obci jsou ostatky, velikonoční a vánoční výstava, plesy, dětský den, hodové taneční zábavy, posezení se seniory, hasiči na grilu, hasičské soutěže, divadelní přestavení, posezení u burčáku, rozsvícení vánočního stromu a řada dalších.

Pro informovanost občanů se v obci používá hlášení místního rozhlasu, webové stránky obce, plakátovací plocha, mobilní aplikace, letáky, zpravodaj, obecní Facebook a obecní vývěska.

### **3. Hospodářství**

#### **Ekonomická situace**

V obci je spousta podnikatelů, se kterými má obec standardní vztahy.

Obec Lipovec je 100 % vlastníkem firmy STEM D s. r. o. Pod ní zaměstnává několik místních občanů. Firma provozuje prodejnu potravin, průmyslového zboží a stavební činnost.

V obci podnikají firmy BETAS, s. r. o. - porážka, řeznictví; PEDOP, s. r. o. - mezinárodní i místní autodoprava, prodej kameniva, písku atd.; Autoservis Kučera; Zahradnictví Kolmačka a řada drobných živnostníků a soukromých zemědělců.

V obci se nachází ZŠ a MŠ, obchody, zdravotní středisko, pošta, čerpací stanice, 2 malé hospůdky,...

### **4. Infrastruktura**

#### **Technická infrastruktura**

Obec provozuje dešťovou kanalizaci, která byla vybudovaná již před delší dobou. Nyní máme vypracovanou studii proveditelnosti na vybudování gravitační kanalizace a mechanicko-biologické ČOV.

Vodovod - provozuje Svazek VAK Boskovice.

Obec je rovněž plně plynofikována.

Obec je pokryta mobilním signálem, v některých částech horším. Internetové připojení zajišťuje mimo velkých firem také řada lokálních poskytovatelů.

V obci jsou kontejnerová hnízda pro ukládání tříděného odpadu (papír, plast, sklo, jedlé oleje, kovy, BIO odpad). Obec je zapojena od 7/2021 v pilotním programu MESOH (sváží plasty a papír přímo od domu).

#### **Dopravní infrastruktura**

Obcí prochází krajské komunikace III. třídy.

Lipovcem prochází několik cyklostezek. Plánovaná je cyklostezka Lipovec - Kojál - Kotvrdovice, jejímu

vybudování brání majetkoprávní vztahy a vypsání odpovídajícího dotačního programu. Cílem je také zokruhovat obec pomocí cyklostezek a naučných stezek v třešňové aleji a směrem ke švestkovým sadům.

### **Místní komunikace**

Údržbu zajišťuje v průběhu roku obec Lipovec ve spolupráci s firmou STEM D s. r. o. Zimní údržba se uskutečňuje malotraktorem s radlicí a sypačem a traktorem Zetor s radlicí. Obec disponuje mimo to další potřebnou technikou.

V obci je několik velkých ploch určených k parkování. Zejména u konkrétních lokalit jako je kostel, škola, hřiště, obecní úřad.

### **Dopravní obslužnost**

Obec Lipovec je zapojena do Integrovaného dopravního systému Jihomoravského kraje.

Obcí Lipovec vedou autobusové linky do Blanska, s přestupem do Vyškova, a do Boskovic. V rámci IDS JMK je možnost se pohodlně dostat i do krajského města Brna.

## **5. Vybavenost obce**

### **Zdravotnictví**

Obec Lipovec má vlastní zdravotní středisko (praktický lékař, dětský lékař, zubař).

Nemocnice nebo poliklinika je dostupná v nejbližších městech Blansko, Boskovice, Vyškov, případně Brno.

### **Sociální péče**

V roce 2016 proběhla kolaudace domu s bezbarierovými byty pro seniory za přispění státních dotací. Tyto byty jsou plně využity.

### **Sport a tělovýchova**

SK Sokol Lipovec je účastníkem I. B třídy. Lipovec má i přípravku a žáky, kteří se účastní mistrovských utkání. Všechny fotbalové zápasy se konají na místním hřišti.

Volnočasové aktivity jsou možné jak na betonové ploše vedle hřiště, tak na multifunkčním hřišti, resp. tenisovém kurtu.

Pro náročné sportovce je možné zajet do okolních vesnic do krytých hal, jako jsou například Jedovnice, Svitávka a nebo města Blansko, Vyškov, Boskovice.

### **Kultura a péče o památky**

Během celého roku pořádají jak spolky, tak přímo obec, mnoho kulturních akcí. Plesová sezóna začíná počátkem roku, kdy ples pořádá ZŠ a MŠ Lipovec, SK Sokol Lipovec, SDH Lipovec nebo 9. Skautský oddíl Lipovec. Dále se v obci koná maškarní průvod, předhodové a hodové zábavy, hasičské soutěže a mnoho dalších kulturních akcí.

Mnoho výstav, divadelních představení nebo vyprávění známých osobností je pořádáno v místní

sokolovně.

Všechny akce jsou hojně navštěvovány jak občany Lipovce, tak i občany z okolních obcí.

## **Památky v obci**

**Lipovecký kostel - kostel "Narození Panny Marie"**, který byl stavěn v letech 1828-1842 a slavnostně vysvěcen 8. září 1843.

**Boží muka** - stojí na Člopkách od nepaměti, roku 1815 byla kvůli stavbě silnice na Rozstání zbourána, roku 1818 vystavěna nová.

**Socha sv. Jana Nepomuckého** - před rokem 1816 stávala v kapličce na farské zahradě. V roce 1816 byla odstraněna a zhotovena nová, která stávala u zatáčky staré silnice na Sloup pod farou. V roce 1975 byla přemístěna před kostel.

**Kříž nad dědinou** - byl postaven roku 1833, obnoven v roce 1975. O jeho stavbě je učiněn v lipovecké obecní kronice zápis č. 57, nazvaný Revers, se závazkem, že obec bude po všechny časy dbát o zachování kříže v dobrém stavu.

**Kříž před kostelem** - byl postaven roku 1852 lipoveckými sedláky - povozníky, kteří vozili dřevěné uhlí do Adamova. Stál původně na schodech před kostelem, při úpravách okolí kostela v roce 1975 byl přemístěn do výklenku vlevo vedle vchodu kostela. Nápis na kříži zní: "Z nákladu lipoveckých obyvatelů, kteří do Adamova uhlí vozili. Léta Páně 1852."

**Kříž Moselkůj** - kříž při staré silnici na Sloup. Původní dřevěný byl postaven roku 1874 tehdejším lipoveckým poštmistrem. Roku 1919 byl obnoven a nahrazen novým žulovým.

**Kříž Hlaváčkůj** - ocelolitinový kříž, postavený na "Člopku" v roce 1883. U kříže rostou čtyři lípy, které jsou dnes státem chráněné. Na kříži je nápis: "Ke cti a chvále Boží věnovali manželé Tomáš a Anna Hlaváčkovi roku 1883."

**Kříž Švédůj** - ocelolitinový kříž z roku 1896 u polní cesty za kostelem. Na podstavci kříže jest nápis: "Ó Vy všichni, kteří jdete cestou, pozorujte a vizte, jestli bolest Vaše, jako bolest má! Léta Páně 1896."

**Kříž Vintrůj** - ocelolitinový kříž z roku 1894 za domem č.p. 9. Nápis na kříži zní: "Drahý kříži, všech milostí zdroji, posiluj nás v tom života boji. Pro čest a slávu Boží postavila Josefa Zouharová - 1894."

**Kříž u Červené** - původně dřevěný kříž, zvaný Jarolímůj, který postavil okolo roku 1880 rolník Jarolím Ševčík. Stál po pravé straně polní cesty na Ostrov. V roce 1973 z důvodu zastavování těchto pozemků zrušen a místo něj v témže roce postaven žulový před domem č.p.243.

**Kříž na hřbitově** - stával na starém hřbitově od počátku 19. století, v roce 1898 opravován. Po II. světové válce nový. Po zrušení starého hřbitova v roce 1994 byl přemístěn na hřbitov nový.

**Kříž Koběňůj** - původně dřevěný kříž z doby kolem roku 1880 na hranici katastru a konci pozemků, patřících k č.p.1 směrem ke Kulířovu. Od 70. let 20. století nový žulový.

**Kříž na křižovatce - "U modrého kříže"** je pomístní název křižovatky silnic a přilehlých polí nad dědinou pod Kojálem. Zde stával na krásenské straně kříž s kamenným podstavcem, který byl několikrát zničen. Od roku 1992 je zde kříž obnovený, který stojí na katastru lipoveckém.

**Kříž před Mariáninem** - na litinovém kříži, který je umístěn po pravé straně vjezdu do Marianína od

Lipovce je nápis: "Otče, v ruce Tvé poručím ducha svého. Nákladem Ferdinanda Němce z Mariánova dom.č.8 a jeho zemřelé manželky Eleonory roz. Sedlák. dom.č.6 1870".

**Kříž v Marianíně** - původní pískovcový kříž, který byl značně poškozený, byl odstraněn a místo něj byl postaven kříž mramorový. Tento kříž, který pocházel ze starého hřbitova v Lipovci, darovala paní Bohumila Celá a náklady na jeho rekonstrukci byly hrazeny z veřejné sbírky. Nápis na kříži: "Já jsem vzkříšení a život. L.P. 1994"

**Kaplička** - na horním konci dědiny ji nechala postavit Františka Zouharová z č.p 9. Kaplička byla slavnostně vysvěcena roku 1906. Roku 1988 zbořena z důvodu stavby domu č.p. 292 a její výklenek se soškou vložen do kamenné zdi u tohoto domu.

**Obrázek "U Dominky"** - na kraji lesa Dominka při staré cestě na Sloup visí obrázek Bohorodičky od nepaměti. Podle zachovalého vyprávění se zde udála vražda mladé dívky.

**Obrázek "Ve Voborách"** - v zatačce při cestě na Holštejn u vjezdu na Obory visí obrázek od nepaměti. Podle ústního podání se zde zjevovali různí zlí duchové v podobě strašidel. Zde jsou vyjmenovány pouze dva starobylé obrázky, které jsou na svých místech od nepaměti. Další obrázky jsou např. pod Pazdernou na kraji lesa Plániv či na okraji lesa při cestě na Ostrov (u rezervára) a další dále po cestě k Ostrovu. Jeden z obrázků je též u lesa při zaniklé "Borkově cestě".

**Vápenice Vrchníčákova** - vápenice, kde se před založením vápenek "Malá a Velká dohoda" páliło vápno. Těchto vápenek bylo v Lipovci mnoho, zachovala se však torza dvou z nich.

**Vápenice Vodákova** - druhá ze dvou zachovalých vápenic.

**Vápenka "Velká dohoda"** - byla založena po 1. svět. válce roku 1928. Byla v provozu do roku 1979.

**Pomník padlým v 1. světové válce** - byl pořízen nákladem obecního zastupitelstva a všech spolků v obci. Postaven v místě "pod Vaňkovy" před starou školou, slavnostně odhalen v roce 1924. V roce 1960 byl na místě původního "farského" rybníka zřízen květinový parčík, kam byl pomník přestěhován. V roce 1995 byl z důvodu stavby Domu služeb pomník přemístěn na hřbitov. Nápis na pomníku: "Spíte svůj věčný sen, občané naši, vzdálení od domova. Ať pomník tento hlásá, že neupadli jste v zapomenutí". "1914 - 1918"

**Pamětní deska popraveným, umučeným a padlým v létech 1939 - 1945** - byla odhalena péčí Místního národního výboru a Národní fronty v květnu 1948. Umístěna na kamenném podstavci před pomníkem padlých z 1. světové války, s nímž sdílí osudy podnes.

**Neznámá zaniklá středověká obec** - archeologická památka, nalezená prof. Ervínem Černým, který ji mezi středověké vsi řadí s výhradami, a to zejména z toho důvodu, že tak dlouhá její existence bez toho, aby o ní byla jakákoliv písemná zmínka, není možná. Dle archeologických nálezů je určeno trvání této "osady" od 2. poloviny 13. do počátku 16. století. Pravděpodobně se jednalo o jednu z prvních kolonizačních vsí, která však záhy zanikla, což by s přihlédnutím k práci prof. Černého nebyla výjimka. Lokalita této osady mohla později sloužit, a velmi pravděpodobně sloužila, jako příslušenství lipoveckého dvora. Vzhledem k tomu, že zde nacházíme pozůstatky milířů, kolomazných pecí, i zbytky strusky železné rudy, a v místech jednotlivých "obydlí" velké množství dřevěného uhlí, lze zde předpokládat výrobní jednotku, která mohla produkovat, skladovat a dodávat své výrobky pro účely panství i např. pro prodej hamrům v okolí Svitavy. Jelikož se v bezprostřední blízkosti této lokality nachází protržená hráz dávno zaniklého rybníka - haltýře, lze vyslovit domněnku, že zde lipovecká vrchnost uchovávala část výlovků z větších rybníků pro svou potřebu. Objasnit všechny aspekty osídlení této lokality může snad jen podrobný archeologický výzkum.



## 6. Životní prostředí

### Životní prostředí v obci

Obec se nachází na vrcholku Dražanské vrchoviny. Kvalita půdy v obci Lipovec je, co se týče bonitní třídy, na průměrné, spíše podprůměrné třídě ochrany. Půda je dosti kamenitá. Ohrožení erozí zde nehrozí. Obezřetní musí být pouze občané v určitých lokalitách, a to za opravdu špatného počasí, na velký odtok půdy z polí.

V obci proběhla v letech **2019-2020** digitalizace a jsou tak již veškeré pozemky a stavby zapsány v katastru nemovitostí v digitální podobě. V současné době probíhají kontroly vlastnických a užívacích vztahů.

Vodní hospodářství - obec využívá vodu z vodního zdroje na Holštejně, v krizových situacích je možné obec přepojit přes Marianín na vodovod z Rozstání.

Obec Lipovec má záměr rekultivovat areál bývalého velkokapacitního teletníku. Vznikl by tak prostor na vybudování odlehlého místa pro skladování, sběrného dvora, kompostárny,...

Aktuálním tématem je vybudování ČOV, kterou obec prozatím nemá.

## 7. Správa obce

### Obecní úřad a kompetence obce

Obec Lipovec spadá pod ORP Blansko. Obec Lipovec má však vlastní matriku. Veškeré nadřízené úřady sídlí v Blansku.

### Hospodaření a majetek obce

Zdoje financování obce za rok 2019

Daňové příjmy	19 541,97	[tis. Kč]
Nedaňové příjmy	2 049,17	[tis. Kč]
Kapitálové příjmy	139,15	[tis. Kč]
Vlastní příjmy	21 730,28	[tis. Kč]
Přijaté dotace	1 691,68	[tis. Kč]
Neinvestiční přijaté dotace	1 691,68	[tis. Kč]
Investiční přijaté dotace	0,00	[tis. Kč]
Příjmy	23 421,96	[tis. Kč]
Běžné výdaje	11 697,35	[tis. Kč]

Kapitálové výdaje	8 825,64	[tis. Kč]
Výdaje celkem	20 522,99	[tis. Kč]
Saldo příjmů a výdajů	2 898,97	[tis. Kč]

zdroj: ČSÚ

2. bilance rozpočtového hospodaření v posledních 5 letech
3. získané nenárokové dotace v posledních 5 letech
4. finanční majetek obce
5. nemovitý majetek obce, jeho stav a způsob využívání
6. vlastní hospodářská činnost obce
7. ekonomické výsledky hospodaření zřizovaných organizací

### **Bezpečnost**

Obec Lipovec má akceschopnou jednotku dobrovolných hasičů, která je zařazena v kategorii JPOV. Za poslední roky došlo k "solidnímu" vybavení jednotky, zbývá však dokončit hasičskou zbrojnici.

Z hlediska kriminality se jedná o obec s nízkou kriminalitou. Přestupky jsou řešeny státní policií.

## A.2 Východiska pro návrhovou část

### SWOT analýza

#### Silné stránky

- **Vybavenost**  
Základní a mateřská škola, zdravotní středisko pro dospělé i děti, zubař, obchody s potravinami a průmyslovým zbožím, pošta, čerpací stanice PHM, IDS JMK - autobus
- **Matrika**  
Občané mohou využít služeb matriky na místním obecním úřadě
- **Dopravní obslužnost**  
Dostupné autobusové zastávky navazující na další autobusové či vlakové spoje.
- **Výstavba RD**  
Vznikají nové lokality pro stavbu rodinných domů.
- **Nájemní byty**  
Obec pronajímá občanům 47 bytů, z nichž 8 je určeno pro seniory.

#### Slabé stránky

- **Vzdálenost**  
Obec leží na okraji okresu, je tedy nutné využívat spojů IDS JMK či se dopravovat vlastním vozidlem.

#### Příležitosti

#### Hrozby

## B. NÁVRHOVÁ ČÁST

### B.1 Strategická vize

#### Vize

Obec Lipovec má velkou naději stát se obcí Jihomoravského kraje, která bude žádaná rodinami s dětmi, milovníky přírody a klidu, bude zde možné prožít i důstojné stáří.

V horizontu 10-20 let je zde možnost vybudovat stavební plochy až pro 50 rodinných domů, přestavět starý hotel na domov pro seniory a tím zaměstnat mnoho místních šikovných občanů.


Z hlediska životního prostředí je možné vybudovat kompostárnu, sběrný dvůr. Předpoklady, pozemky a volné plochy na to jsou.

### B.2 Cíle, opatření a aktivity

 Vysoká důležitost     Střední důležitost     Nízká důležitost


#### Cíl : „ČOV + kanalizace”

Vybudovat novou splaškovou kanalizaci s ČOV.

Opatření : „Zlepšení odpadového hospodářství” Zajištění studie proveditelnosti a vyhodnocení vhodnosti řešení pro obec.	Od - do	Odpovědnost	Náklady (tis. Kč)	Zdroj financování
 „Vybudování ČOV a kanalizace”	2021 - 2025		150000	Vlastní + externí


#### Cíl : „Rybník u obecního lesa”

Vybudovat rybník u obecního lesa. Zajistit tak udržitelnost vody v krajině a přispět k volnočasovým a odpočinkovým aktivitám.

Opatření : „Projekt” Zajištění projektu na vhodný rybník, jeho umístění a okolní prostředí.	Od - do	Odpovědnost	Náklady (tis. Kč)	Zdroj financování
 „Rybník”	2022 - 2025		3000	Vlastní + externí

#### Cíl : „Rekultivace areálu VKT s vybudováním sběrného dvora s kompostárnou”

Odstranit pozůstatky minulosti, tj. živočišné výroby. Vybudovat sběrný dvůr s kompostárnou. Zajistit tak soběstačnost obce z hlediska uložení posekané trávy, která nyní končí v popelnicích s komunálním odpadem, zbytků dřevin,... aj.

Opatření : „Přístup” Dořešení majetkových vztahů týkající se přístupu k areálu a následná rekultivace.	Od - do	Odpovědnost	Náklady (tis. Kč)	Zdroj financování
 „Rekultivace VKT”	2022 - 2030		5000	Vlastní + externí

## Cíl : „Naučné stezky”

Vybudovat naučné stezky s informačními tabulemi týkající se dané lokality. Kostel, Vápenka, Třešňová alej, švestkový sad, rozhledna. Podpora volnočasových aktivit.

<b>Opatření : „Projekt”</b> Vypracování projektu na volnočasové aktivity.	<b>Od - do</b>	<b>Odpovědnost</b>	<b>Náklady (tis. Kč)</b>	<b>Zdroj financování</b>
— „Vybudování naučných stezek”	2023 - 2030		5000	Vlastní + externí

## Cíl : „Odkup bývalého hotelu a jeho přestavba”

Odkoupení bývalého hotelu a jeho přestavba na nájemní byty, sociální byty, dům s pečovatelskou službou.

<b>Opatření : „Majetkoprávní šetření”</b> Vstoupit do jednání se současným vlastníkem.	<b>Od - do</b>	<b>Odpovědnost</b>	<b>Náklady (tis. Kč)</b>	<b>Zdroj financování</b>
⬆️ „Odkup”	2023 - 2030		30000	Vlastní + externí

## Cíl : „Zajištění nových stavebních parcel”

Podpora mladých rodin + udržení mladých občanů u nás v obci zajištěním stavebních parcel pro výstavbu rodinných domů. Možnost pro výstavbu až 50-ti nových rodinných domů v budoucnu.

<b>Opatření : „Územní plán”</b> Dokončení nového územního plánu a vykoupení poslední část pozemků od fyzických osob.	<b>Od - do</b>	<b>Odpovědnost</b>	<b>Náklady (tis. Kč)</b>	<b>Zdroj financování</b>
— „Zajištění stavebních parcel”	2025 - 2030		60000	Vlastní + externí

## Cíl : „Místní komunikace”

Pokračovat v budování místních komunikací a jejich opravy.

<b>Opatření : „Vyasfaltování komunikací v obci”</b> Dokončení asfaltových komunikací ve všech částech obce (většinou po realizaci kanalizace v obci).	<b>Od - do</b>	<b>Odpovědnost</b>	<b>Náklady (tis. Kč)</b>	<b>Zdroj financování</b>
— „Místní komunikace”	2022 - 2025		25000	Vlastní + externí

## Cíl : „Hasičská zbrojnice”

Dokončení hasičské zbrojnice včetně terénních úprav.

<b>Opatření : „Dokončení stavebních prací”</b> Dokončení činností vedoucí ke kolaudaci stavby.	<b>Od - do</b>	<b>Odpovědnost</b>	<b>Náklady (tis. Kč)</b>	<b>Zdroj financování</b>
⬆️ „Dokončení stavebních prací”	2021 - 2022		4000	Vlastní + externí

## Cíl : „Víceúčelové hřiště pro ZŠ, MŠ a veřejnost”

Vybudování hřiště pro ZŠ, MŠ z důvodu zajištění hřiště v jedné lokalitě u školy. Taktéž zajištění volnočasových aktivit pro občany a především děti.

<b>Opatření : „Projekt”</b> Vypracovat projekt a studii umístění a využití daného areálu.	<b>Od - do</b>	<b>Odpovědnost</b>	<b>Náklady (tis. Kč)</b>	<b>Zdroj financování</b>
--	----------------	--------------------	--------------------------	--------------------------

— „Realizace”	2024 - 2030	4000	Vlastní + externí
---------------	-------------	------	-------------------

## Cíl : „Rekonstrukce střechy školy”

Oprava střechy tělocvičny na ZŠ s možností vybudování fotovoltaické elektrárny.

<b>Opatření : „Oprava střechy, osazení FTVE”</b> Využití obnovitelných zdrojů, zvýšení energetické soběstačnosti školních budov.	Od - do	Odpovědnost	Náklady (tis. Kč)	Zdroj financování
— „Nová střecha tělocvičny + FTVE”	2022 - 2024		5000	Vlastní + externí

## Cíl : „Vybudování knihovny”

Vybudování knihovny v prostorách ZŠ Lipovec.

<b>Opatření : „Realizace”</b> Realizace nové knihovny v Lipovci.	Od - do	Odpovědnost	Náklady (tis. Kč)	Zdroj financování
— „Realizace”	2021 - 2023		3000	Vlastní + externí

## **B.3 Podpora realizace programu**

### **Podpora realizace**

Zastupitelstvo obce schvaluje dokument Program rozvoje obce. Kroky vedoucí k naplnění tohoto programu by měly být cílem a přáním všech zastupitelů.

Odpovědnost za dodržování programu by měla být kontrolována kontrolním výborem. Každý rok by měl kontrolní výbor posoudit plnění programu a vyhodnotit, zda je postupováno v souladu s Programem rozvoje obce. Stanovený program je na období 5 let. Po této době je nutné program aktualizovat a vyhodnotit splnění cílů a vizí obce.

## Seznam použitých zkratek