



MINISTERSTVO
PRO MÍSTNÍ
ROZVOJ ČR

OBCEPRO
PROGRAM ROZVOJE OBCE

PROGRAM ROZVOJE OBCE KLOKOČÍ



**NA OBDOBÍ LET
2021 - 2028**

Program rozvoje obce byl schválen zastupitelstvem obce dne 8. 12. 2021, usnesením č. 1.

Úvod

Program rozvoje obce (PRO) Klokočí je strategický koncepční dokument vytyčující záměry obce na období 4 – 7 let, dokument, který se neomezuje pouze na jedno volební období zastupitelstva obce. Formuluje strategii rozvoje území, včetně komunity a jejího fungování. Vznikl na základě styku s veřejností, soukromou sférou, občany, podnikateli, majiteli pozemků, odborníky, správou obce a státu.

PRO usiluje o dosažení rovnováhy mezi tím, co místní občané chtějí a tím, co je dosažitelné. Hledá rovnováhu mezi dalším rozvojem a ochranou stávajících přírodních a kulturních hodnot.

PRO je pro obec důležitým nástrojem k upevnění pozice v regionu a posílení její konkurenceschopnosti. Je podkladem pro rozvojové aktivity a územní plánování v obci, i regionu. Přispívá k efektivnímu využívání finančních prostředků obce z vlastního rozpočtu i z dotačních zdrojů a umožňuje zastupitelům koncepční plánování rozvoje obce. PRO zachycuje hlavní problémy a předpoklady rozvoje obce a formuluje možná řešení.

PRO obci umožňuje:

- naplňovat dlouhodobé cíle a strategickou vizi obce
- rozhodovat v zastupitelstvu v širším koncepčním rámci
- koordinovat aktivity a zájmy různých subjektů v obci
- prosazovat a chránit veřejný zájem
- stanovit priority obce, místních obyvatel, podnikatelských subjektů a následně investičního programu
- posílit sounáležitost mezi lidmi navzájem
- posílit odpovědnost místních obyvatel za další rozvoj obce tak, aby přicházeli s konkrétními návrhy řešení daného problému

PRO vychází ze socioekonomické analýzy současného stavu, zhodnocuje silné a slabé stránky obce, její rozvojové příležitosti a identifikuje existující rizika. Je rozdělen na dvě části – analytickou a návrhovou.

Analytická část charakterizuje obec a stávající situaci v obci dle více oblastí - dle území, demografického vývoje, hospodářství, infrastruktury, vybavenosti obce, životního prostředí a správy obce. V závěru navrhuje východiska pro druhou část dokumentu - návrhovou.

Návrhová část rozšiřuje analytickou část o návrhy na další rozvoj obce a řešení rizik z analytické části vyplývajících. Stanovuje vizi, cíle, navrhuje opatření a aktivity z nich vyplývající.

A. ANALYTICKÁ ČÁST

A.1 Charakteristika obce

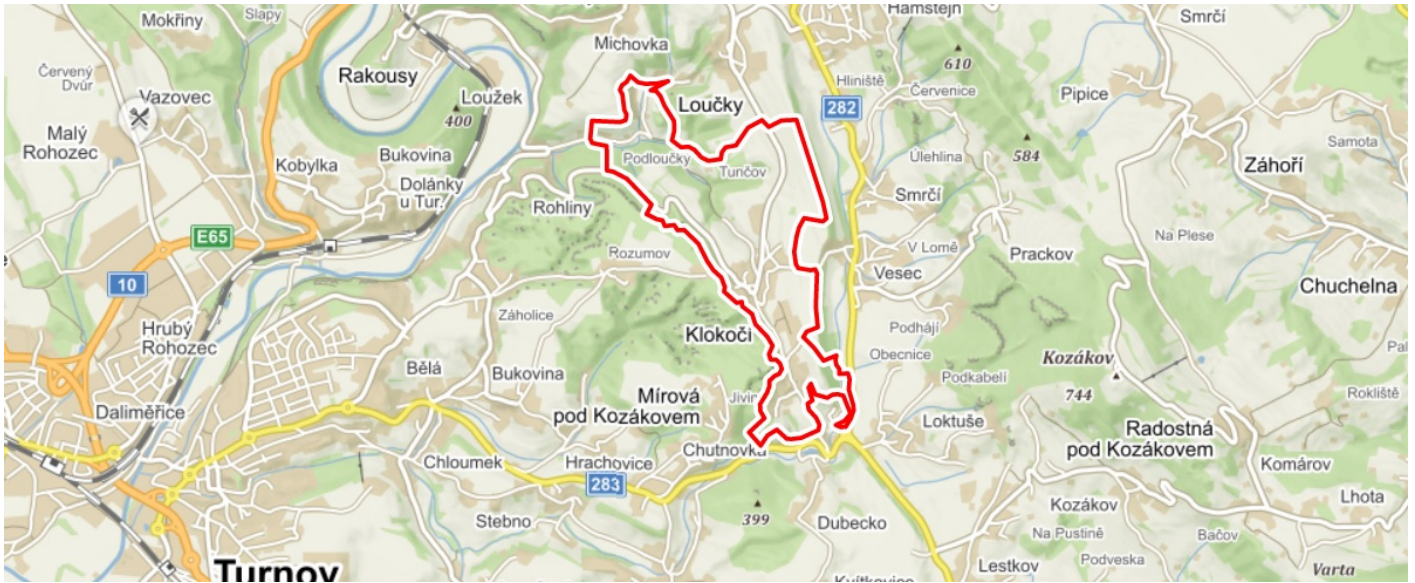
1. Území

Obec Klokočí se nachází v okrese Semily a v Libereckém kraji, v CHKO Český ráj a Natura 2000 nedaleko od města Turnov. Obec se skládá ze tří osad a to Klokočí, Rotštejn a Podloučky v nadmořské výšce 260-460 m.n.m. a žije zde téměř 200 obyvatel. Obec je takřka v samém srdci Českého ráje. Na severu Maloskalsko s Pantheonem a Suchými skály, na východě sousedí s Kozákovem, na jihu s Trosky a na západě s Hruboskalskem. Zásadním rysem kraje jsou především pískovcová skalní města a ovocné sady mezi Klokočím a Loučkami. Obec je turistickým východiskem do Klokočských skal a na zříceninu hradu Rotštejn. Rozloha obce je 2,38 km². Od krajského města Liberec je obec Klokočí vzdálená 22,16 km, od města Železný Brod 5,34 km, města Semily 8,3 km a od města Turnov 4,73 vzdušnou čarou.

Název obce	Klokočí
Status	Obec
ORP	Turnov
Okres	Semily
Kraj	Liberecký
Historická země	Česká
Katastrální výměra	238,23 ha
Počet obyvatel k 31. 12. 2020	196
Základní sídelní jednotky	1
Části obce	1
Počet katastrálních území	1
Nadmořská výška	376 m. n. m.
Zeměpisné souřadnice	50.5995539N, 15.2217239E
Adresa obecního úřadu	Klokočí č.p. 65, 511 01 Turnov
Starosta obce	Ing. Václav Žák
e-mail	obec@klokociceskyraj.cz
ID datové schránky obce	xdran4x
Webové stránky obce	www.klokociceskyraj.cz

Jedná se převážně o zemědělskou půdu. Z celkové katastrální výměry obce činí podíl zemědělské půdy v roce 2020 61,71 % (147 ha). Tato oblast je charakteristická trvalým travním porostem 32,32 % (77 ha) z celkové výměry obce. Nezemědělská půda v obci Klokočí činila v roce 2020 92ha (37,78%) z toho 70 ha tvoří lesní pozemky 29,38%.

Umístění obce Klokočí na mapě



Zdroj: mapy.cz

Historie obce Klokočí

První zmínka o obci pochází z let 1234-1269, kdy Jaroslav z Hruštic dal věnem část majetku se vsí Klokočí synovi Vokovi, ten na jižním cípu klokočských skal postavil hrad Rotštejn. Následně hrad a ves prožívala bouřlivé období, šarvátky a drancování. Roku 1360-1412 je zmiňován Ježek z Rotštejna, kterému císař Karel povolil konat trhy na vsi Klokočí každé úterý. Po vymření tohoto rodu, měnil hrad často majitele a od roku 1514 je již uváděn jako opuštěný. Od roku 1541 spadá do majetku panství Hrubá Skála až do nedávné doby.

Roku 1922 byla zřícenina hradu opravena na náklady turnovského okresu. Nachází se tam hluboká hradní studně, skála se zbytky hradní věže, části hradebních zdí a větší počet různých sklepení a chodeb. Když vezmeme novodobou historii v obci, od roku 1908 pak kulturní činnost v obci zajišťoval nově založený sbor dobrovolných hasičů, spolek divadelních ochotníků, hospodářský spolek a spolek okrašlovací. Na jehož popud byl vysazen u hřbitova okrasný sad a vytvořeno zátiší s lavičkami, spolek též pomáhal budovat stezku po klokočských skalách a Průchody.

Spolek divadelních ochotníků pořádal divadelní představení, která se konala především v hostinci u Hejduků, v přírodě pak na hradě, Rotštejn a u památníku Jana Husa. Několikrát zde hrály divadelní soubory z okolních měst a vystupoval zde i známý herec Jaroslav Vojta z Národního divadla v Praze.

Hospodářský spolek tvořili hlavně místní rolníci. Tito z příspěvků nakupovali společné stroje a různou mechanizaci, kterou si vzájemně půjčovali. S nástupem kolektivizace vesnice tento spolek zanikl.

Sbor dobrovolných hasičů byl založen r. 1908 tehdy pro osadu Klokočí. Poprvé byl sbor povolán k požáru v obci roku 1913. Tehdy měl sbor 33 členů. O rok později byla třetina členů povolána do vojenské služby, později bylo odvoláno několik dalších mužů. SDH Klokočí pořádá každoročně hasičský ples, který se koná v kulturním domě ve Vesci (Mirová pod Kozákovem). Po dobu světové války sbor téměř vykazoval žádnou činnost. V roce 1920 bylo postaveno hasičské skladiště pro hasičskou stříkačku. Později v roce 1928 byla přistavěna zvonička a umístěna pamětní deska obětem světové války se jmény padlých místních občanů. Roku 1922 došlo k požáru na Rotštejně a toho roku byla postavena sloup na sušení hadic. Ženský odbor s počtem 24 členek byl založen roku 1924. Roku 1933 se konala oslava 25 let vzniku sboru dobrovolných

hasičů.

V obci též působil samaritánský sbor, obdoba dnešního Červeného kříže, jehož činnost zasahuje až do současnosti a je vedle hasičů nejaktivnějším spolkem v obci.

Místní ochotníci a hasiči pořádali v Klokočí o posvícení velkou atrakci známou a navštěvovanou ze širokého okolí, tak zvaného „Ťuvíkáče“. Byla to kritika na to, co se minulý rok v obci událo a vše bylo doprovázeno v maskách a alegorií.

Období mezi válkami bylo na činnost spolků velmi bohatá. Hasiči postavili pro stříkačku zbrojnici, ke které byla později postavena zvonice a umístěna pamětní deska obětem první světové války z řad místních občanů. Roku 1920 byl zřízen místní hřbitov, v té době byly v obci tři hospody. Pro lepší spojení s okolním světem roku 1922 byla započata výstavba štěrkové silnice z Rohlin do Klokočí a dokončena na podzim 1923.

V roce 1934 ve skále „Na mezírce“ byla vytesána lodžie a zde pak umístěna socha mistra Jana Husa. Od té doby se zde nepravidelně konají bohoslužby. Okolní terén byl upraven výsadbou okrasných stromů a lavičkami.

Po druhé světové válce okolo roku 1954 byl vybudován vodovod z prameniště „Proskálí“ pod Kozákovem. Přívod do Klokočí kopali místní občané ručně. V 60. letech byla pod obcí vystavěna požární nádrž, provedena rekonstrukce silnice z Rohlin do Klokočí. Dále pak budována silnice do Louček včetně prokopávek „na Vršku“. V roce 1959 projel z Turnova do Železného brodu přes Klokočí první pravidelný autobusový spoj, ten den se konala v obci velká sláva s hudbou. V tomto období nastala plná kolektivizace vesnice a začal se stavět v Klokočí areál zemědělské výroby s výstavbou kravína a hospodářských budov.

V roce 1960 se sloučila obec s Kostelními Loučkami pod názvem Klokočské Loučky se sídlem místního národního výboru v Loučkách. Byla zahájena výstavba kanalizace, opraveny a vyasfaltovány místní komunikace s vybudováním cest do Podlouček, na Špici a do Vesce.

Místnosti bývalé školy v Klokočí sloužily jako veřejná obecní knihovna, pro kulturní akce a schůzovní činnosti složek NF, později pak jako prodejna. V 70. – 80. letech bylo v obci postaveno několik rodinných domků, které změnili i ráz obce.

Po roce 1989 vzniká opět samostatný obecní úřad Klokočí, jehož činnost v tomto období se upírá především na úpravu místních komunikací, opravu hřbitova, rekonstrukci požární zbrojnice, opravu bývalé školy, sochy svatého Václava a plynofikace obce.

2. Obyvatelstvo

Demografická situace

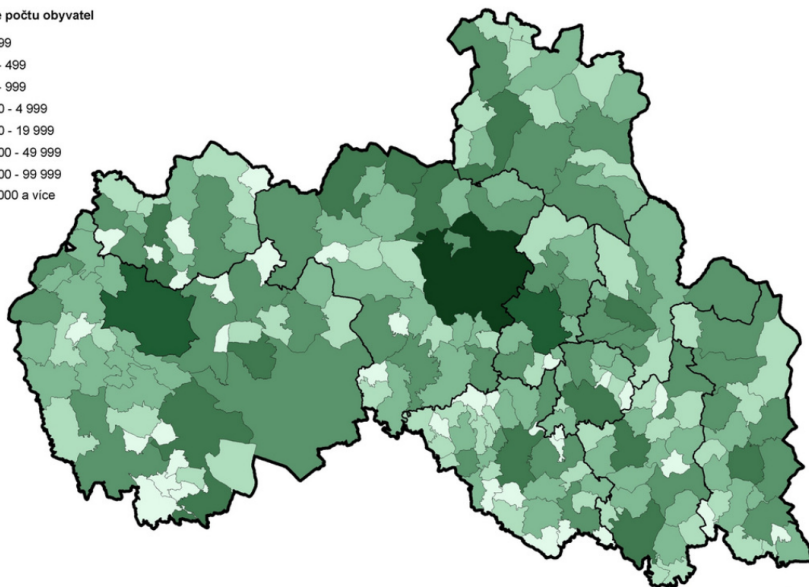
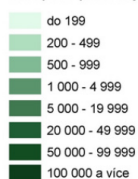
Historický vývoj počtu obyvatel obce dle sčítání lidu od roku 1910

1910	1921	1930	1950	1961	1970	1980	1991	2001	2011
311	315	302	211	178	169	156	149	157	198

Zdroj: ČSÚ Veřejná databáze

Velikostní skupiny obcí v Libereckém kraji SLDB 2011

obce podle počtu obyvatel



Zdroj: ČSÚ SLDB LK 2011

Historický vývoj počtu obyvatel obce Klokočí v letech 2003 - 2020

2003	2004	2005	2006	2007	2008	2009	2010	2011	2012	2013	2014	2015	2016	2017	2018	2019	2020
164	162	162	163	164	170	171	177	198	195	203	191	200	195	198	199	195	196

Zdroj: ČSÚ Veřejná databáze

Od sledovaného období (data dostupná na ČSÚ od roku 1910) má počet obyvatel obce Klokočí počátkem 20. století klesající a v druhé polovině století kolísavou tendenci.

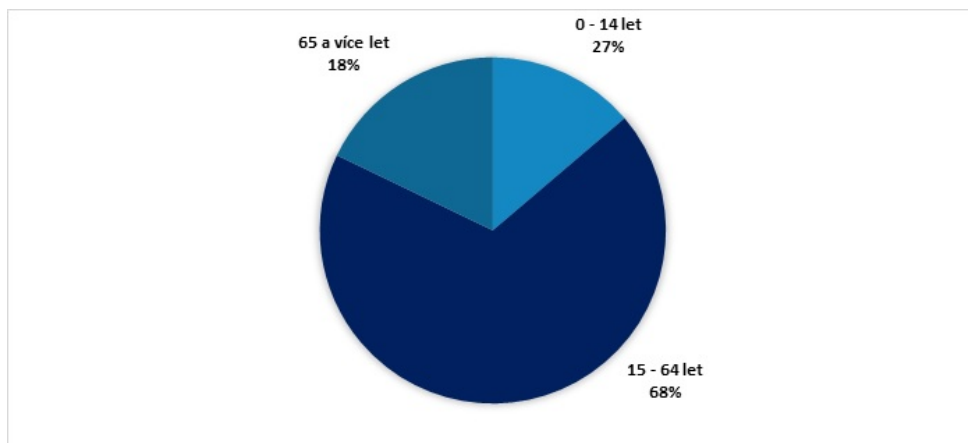
Hustota zalidnění obce je 81,93 obyv./km².

Věková struktura obyvatel v letech 2010 - 2020

Rok	Celkem	Muži	Ženy	0 - 14 let	15 – 64 let	65 a více let	Průměrný věk
2010	177	94	83	28	123	26	40,5
2011	198	106	92	32	137	29	38,8
2012	195	104	91	32	136	27	39,1
2013	203	112	91	35	142	26	38,8
2014	191	106	85	28	137	26	40,3
2015	200	112	88	30	142	28	40,2
2016	195	110	85	31	137	27	40,1
2017	198	111	87	31	137	30	40,5
2018	199	112	87	31	137	31	40,7
2019	195	110	85	29	134	32	41,6
2020	196	113	83	27	134	35	42,0

Zdroj: ČSÚ Veřejná databáze

Věková struktura obyvatel obce Klokočí v roce 2020



Zdroj: ČSÚ Veřejná databáze

Věková struktura je sledována na základě tří věkových skupin, které jsou svým rozložením ekonomické povahy. Jedná se o složku tzv. předproduktivní 0 až 14 let, produktivní 15 až 64 let a poproduktivní 65 let a více. Největší podíl na struktuře obyvatel obce Klokočí má skupina v produktivním věku. Druhý největší podíl věkové struktury zde zastává skupina obyvatel ve věku 0-14 let a nejméně početní skupinu obce tvoří poproduktivní obyvatelé.

Průměrný věk obyvatel v roce 2011 při SLDB Libereckého kraje dosáhl 40,7 let, což byla po Středočeském, Ústeckém a Karlovarském kraji čtvrtá nejnižší hodnota v rámci České republiky. Zatímco se průměrný věk v okresech Česká Lípa (39,7 let) a Liberec (40,5 let) pohybuje pod republikovým průměrem, který činí 41,0 let, v okresech Jablonec nad Nisou (41,2 let) a Semily (41,8 let) je situace opačná. Průměrný věk v roce 2011 v obci Klokočí byl 38,8 let. Průměrný věk v roce 2020 byl 42 let, tj. největší hodnota za posledních 10 let.

Pohyb obyvatel v obci Klokočí v roce 2020

	Absolutně	Na 1 000 obyvatel
Živě narození celkem	2	
Zemřelí celkem	1	
Přirozený přírůstek	1	
Přistěhovalí celkem	2	
Vystěhovalí celkem	2	
Saldo migrace	-	
Meziroční změna počtu obyvatel	1	

Zdroj: ČSÚ Veřejná databáze

Dle statistických údajů byl v roce 2020 přírůstek přirozený a přírůstek/úbytek v důsledku stěhování takřka vyrovnaný. V roce 2020 byl celkový přírůstek 1 obyvatel. Za posledních 11 let se v obci narodilo 16 dětí

a zemřelo 25 obyvatel. Průměrně se narodilo 1,5 dětí ročně a zemřelo průměrně 2,3 obyvatel (průměr za 11 let). Průměrně se přistěhovalo 6,3 lidí za rok a vystěhovalo 4,6 obyvatel. Opět jde o průměr za posledních 11 let od roku 2010. Takže došlo k celkovému nárůstu počtu obyvatel v obci od roku 2010.

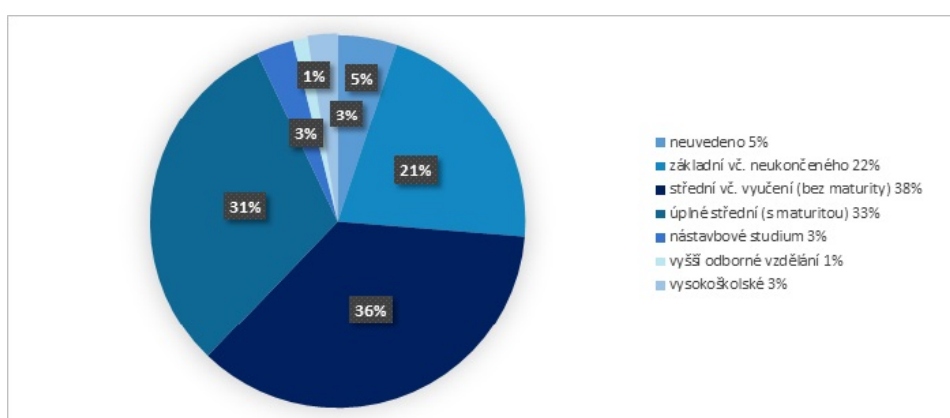
Národnostní menšiny

V době Sčítání lidí, domů a bytů (SLDB) z roku 2011, zatím dostupné údaje na ČSÚ, které proběhlo v rámci celé České republiky, se přihlásili k polské národnosti 4 obyvatelé a 40 osob se nepřihlásilo k žádné národnosti. SLDB proběhlo také v roce 2021, výsledky sčítání v době zpracování rozvojového dokumentu obce nebyly k dispozici. Dle aktuálního místního šetření v obci žijí 4 cizinci, polské národnosti.

„České státní občanství uvedlo při sčítání 95,7 % obyvatel Libereckého kraje. Cizinci představují 3,4 % (14 768 osob)

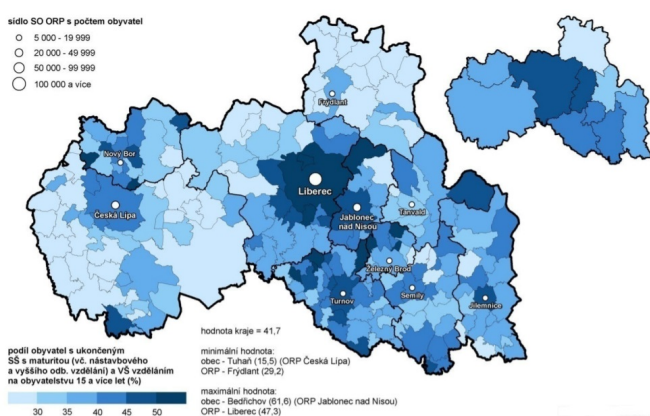
z obvykle bydlící populace, což je pátý nejvyšší podíl cizinců mezi kraji České republiky. Republikový podíl cizinců na obvykle bydlícím obyvatelstvu dosahuje hodnoty 4,1 %, ale je ovlivněn údajem za Hlavní město Praha (12,8 %), který výrazně převyšuje ostatní kraje republiky.“

Vzdělanostní struktura obyvatel obce Klokočí v roce 2011



Zdroj: ČSÚ

Obyvatelstvo se vzděláním středoškolským s maturitou a vyšším v obcích a SO ORP Libereckého kraje v roce 2011



Zdroj: ČSÚ SLDB LK 2011

Úroveň vzdělanosti je nejvyšší stupeň dosaženého školního vzdělaní. Vzdělanostní struktura obyvatel na vybraném území vychází z typu škol působících v daném území, na blízkosti velkých měst i na pracovních příležitostech, které region poskytuje. Nejvíce obyvatel ve věku 15 a více (156 osob) obce Klokočí (36%)

uvedlo při Sčítání lidí, domů a bytů v roce 2011, že dosáhlo středoškolského vzdělání bez maturity vč. vyučení. Druhou nejpočetnější vzdělanostní skupinu tvoří osoby se středoškolským vzděláním s maturitou, kterého dosáhlo 31% obyvatel obce (tj. 48 osob), 21% obyvatel zde žije se základním vzděláním či s neukončeným vzděláním, 3% obyvatel s vysokoškolským vzděláním a 5% obyvatel ve věku 15 a více let neuvádělo dosažené vzdělání. V krajském měřítku je obec Klokočí pod průměrem úrovně vzdělanosti. Více než třetina z celkového počtu obyvatelstva kraje ve věku 15 a více let dosáhla k datu sčítání v roce 2011 středního vzdělání nebo vyučení bez maturity (35,9 %).

Dá se říct, že vzdělanost v obci je příznivá. Více jak 78 % obyvatel má dosaženo vyšší než základní vzdělání. 4 obyvatelé mají dokonce vysokoškolské vzdělání, 1 muž a 3 ženy. Na úroveň vzdělanosti se podepisuje jistě fakt, že z obce Klokočí je příznivá dostupnost do okolních měst. Nejbližší střední školu lze navštěvovat v pouze 6,7km vzdáleném městě Turnov. Nejbližší vysokou školou je Technická Univerzita v Liberci.

Nezaměstnanost obce Klokočí v letech 2005 - 2020

Rok	Uchazeči o zaměstnání v evidenci úřadu práce		Podíl nezaměstnaných osob (%)		
	Celkem	Celkem	Muži	Ženy	
2005	6	5,26	3,23	7,69	
2006	7	6,09	6,15	6,00	
2007	10	8,40	7,35	9,80	
2008	4	3,33	1,49	5,66	
2009	18	13,71	15,71	11,11	
2010	17	13,82	11,43	16,98	
2011	14	10,22	5,26	16,39	
2012	-	-	-	-	
2013	-	-	-	-	
2014	15	10,56	5,00	17,74	
2015	9	6,57	3,90	10,00	
2016	11	7,04	1,25	14,52	
2017	6	4,38	2,60	6,67	
2018	4	2,92	2,56	3,39	
2019	4	2,92	-	6,67	
2020	7	5,22	4,00	6,78	

Zdroj: ČSÚ, pramen MPSV

Podíl nezaměstnaných osob v obci Klokočí v letech 2005 – 2020 má variabilní tendenci. V průměru za posledních 14 let bylo každoročně nezaměstnáno 9,4 osob. Podle ČSÚ za roky 2012 a 2013 nebyly vykázány žádné hodnoty. V letech 2007, 2009, 2010, 2011, 2014 i 2016 stoupla míra nezaměstnanosti v obci Klokočí nad tento průměr. Nejnižších hodnot dosáhla míra nezaměstnanosti v roce 2018 a 2019, kdy byla pod hranicí 3%. V evidenci úřadu práce byly pouze 4 uchazeči o zaměstnání. Naopak nejvyšší hodnoty dosáhla v roce 2009, 18 uchazečů o zaměstnání. Avšak procentuálně došlo k nejvyššímu podílu nezaměstnaných na území obce Klokočí až v roce 2010 (13,82%).

Vývoj nezaměstnanosti v obci Klokočí



Sociální situace

Dle místního šetření v obci Klokočí žijí 4 cizinci polské národnosti. Soužití obyvatel v obci se dá považovat za klidné. V obci se nevyskytují žádné sociálně vyloučené lokality ani se zde nevyskytují sociálně patologické jevy.

Spolková činnost a život v obci

Pojátkem lidských osudů jsou tradiční či jednorázové akce, oslavy či festival, které pořádá obec či SDH Klokočí. Mezi tyto tradiční akce obce patří zejména Hasičské plesy, dvakrát ročně hudební festival, rozsvícení vánočního stromečku a tradiční zabijačka.

SDH Klokočí

Sbor dobrovolných hasičů jako další spolek v obci byl založen v roce 1908 a jeho hlavní činností bylo hašení požárů v obci, kterých bývalo hodně. Tento sbor zajišťoval služby na různých společenských akcích, pořádal také veškeré místní plesy a zábavy (Klokočský bál v sokolovně v Loučkách). Dnes pořádá sbor dobrovolných hasičů tradiční hasičský ples v kulturním domě ve Vesci (Mírová pod Kozákovem) a tradiční Hudební festivaly.

Červený kříž

Červený kříž je vedle SDH Klokočí neaktivnějším spolkem v obci.

Podpora obce

Občané obce Klokočí jsou pravidelně informováni o aktuálním dění v obci, akcích, o obecně závazných vyhláškách, poplatcích, údržbě, rekonstrukci v obci a jiném na webových stránkách obce www.klokociceskyraj.cz.

3. Hospodářství

Počet ekonomických subjektů v obci podle počtu zaměstnanců k 31. 12. 2020

Počet zaměstnanců	Okres Semily	SO ORP Turnov	Obec Klokočí
Neuveдено	11 018	4 670	44
Bez zaměstnanců	7587	3 354	26
1 - 5	1105	512	4
6 - 9	188	92	-
10 - 19	175	90	-
20 - 24	43	16	-
25 - 49	68	28	-
50 - 99	56	29	-
100 - 199	18	8	-
200 - 249	3	3	-
250 - 499	5	4	-
500 - 999	4	3	-
1000 a více	1	-	-
Celkem	20 271	8 809	74

Zdroj: ČSÚ

Počet ekonomických subjektů podle převažující činnosti CZ-NACE

Počet podnikatelských subjektů	Okres Semily	SO ORP Turnov	Obec Klokočí
Zemědělství, lesnictví, rybářství	1 614	597	5
Průmysl celkem	2 951	1550	18
Stavebnictví	2 655	957	13
Velkoobchod a maloobchod; opravy a údržba motorových vozidel	3 607	1 585	10
Doprava a skladování	470	217	2
Ubytování, stravování a pohostinství	1 989	614	11
Informační a komunikační činnosti	307	161	-
Peněžnictví a pojišťovnictví	72	32	-
Činnosti v oblasti nemovitostí	696	272	1
Profesní, vědecké a technické činnosti	1918	951	7
Administrativní a podpůrné činnosti	383	185	1
Veřejná správa a obrana; povinné sociální zabezpečení	188	102	2
Vzdělávání	403	204	1
Zdravotní a sociální péče	227	97	-
Kulturní, zábavní a rekreační činnosti	636	255	-
Ostatní činnosti	1662	780	-
Celkem	20 271	8 809	74

Zdroj: ČSÚ

Z dat zjištěných z veřejné databáze českého statistického úřadu se v obci nachází 74 ekonomických subjektů (k 12/2020). Jde o subjekty, které mají sídlo přímo v obci, avšak není jednoznačné, zda zde opravdu působí. A naopak v datech nemusí být započteny subjekty, která na území obce prokazatelně působí, ale nemají na jejím území sídlo. Převládající právní formou subjektů je živnostenské podnikání.

Významné firmy (ekonomické subjekty) působící v obci dle vyjádření obce

Název organizace	Klasifikace ekonomických činností - CZ-NACE
Bojislav Senohrábek	Výroba ostatních výrobků stavebního truhlářství a tesařství
Dagmar Kovaříková	Výroba oděvů
Ivana Hadravová	Velkoobchod a maloobchod; opravy a údržba motorových vozidel
	Destilace, rektifikace a míchání lihovin
	Stravování v restauracích, u stánků a v mobilních zařízeních
Ivo Židů	Výroba dutého skla
Jizera Design s. r. o.	Podpůrné činnosti pro zemědělství a posklizňové činnosti
	Velkoobchod a maloobchod; opravy a údržba motorových vozidel
	Informační a komunikační činnosti
	Chov zvířat pro zájmový chov
	Podpůrné činnosti pro rostlinnou výrobu
	Lesní hospodářství a jiné činnosti v oblasti lesnictví
	Podpůrné činnosti pro lesnictví
	Výroba potravinářských výrobků
	Výroba oděvů
Josef Hlubuček	Instalace vody, odpadu, plynu, topení a klimatizace
	Podpůrné činnosti pro zemědělství a posklizňové činnosti
	Příprava stavenišť
Ludmila Hudská	Výroba, obchod a služby neuvedené v přílohách 1 až 3 živnostenského zákona
	Výroba neelektrických spotřebičů převážně pro domácnost
Myslivecký spolek Klokočské skály	Lov a odchyt divokých zvířat a související činnosti
	Destilace, rektifikace a míchání lihovin
	Stravování a pohostinství
SH ČMS - Sbor dobrovolných hasičů Klokočí	Činnosti v oblasti protipožární ochrany
	Výroba, obchod a služby neuvedené v přílohách 1 až 3 živnostenského zákona
	Maloobchod s nápoji
	Stravování v restauracích, u stánků a v mobilních zařízeních
Tomáš Černý	Výroba, obchod a služby neuvedené v přílohách 1 až 3 živnostenského zákona
	Výroba skla a skleněných výrobků
	Maloobchod v nesespecializovaných prodejnách
Tomáš Židů	Výroba bižuterie a příbuzných výrobků

Zdroj: ARES, dle vyjádření obce

Druhy pozemků v obci v letech 2018 až 2020

	2018	2019	2020
Zemědělská půda	147	147	147
Orná půda	49	17	14
Chmelnice	-	-	-
Vinice	-	-	-
Zahrada	15	24	24
Ovocný sad	37	32	32
Trvalý travní porost	47	75	77
Nezemědělská půda	91	91	92
Lesní pozemek	70	70	70
Vodní plocha	1	1	1
Zastavěná plocha a nádvoří	3	4	4
Ostatní plocha	17	17	17
Celková výměra	238	238	238

Zdroj: ČSÚ

Podnikání v zemědělství

Dle vyjádření obce na území obce Klokočí nepůsobí žádný podnikatelských subjekt v zemědělství.

Cestovní ruch

Dle ČSÚ se v obci Klokočí nenachází žádné hromadné ubytovací ani stravovací zařízení. Nicméně dle vyjádření obce se na území jedno ubytovací zařízení nachází. Penzion u Housenky nabízí pronájem celého objektu s kapacitou až 26 plnohodnotných lůžek. Pod hradem je na území obce sezónní občerstvení, které vlastní soukromý majitel.

Hlavním lákadlem pro turisty je zdejší malebná příroda a především památky. Na území obce se nachází zřícenina gotického „skalního“ hradu Rotštejn a Klokočské skály s vyhlídkovým místem do krajiny.

4. Infrastruktura

Technická infrastruktura v obci Klokočí a SO ORP Turnov v roce 2016

	kanalizace	z toho kanalizace s napojením na ČOV	veřejný vodovod	plynifikace
SO ORP Turnov	24	11	34	20
Obec Klokočí	1*	-	1	1

Zdroj: ČSÚ 2016, *dešťová

Technická infrastruktura

Zásobování elektrickou energií

Poskytovatelem elektrické energie v obci Klokočí je společnost ČEZ.

Plynifikace, zásobování pitnou vodou, kanalizace a čištění odpadních vod

Dle dat z ČSÚ má obec Klokočí zavedenou dešťovou kanalizaci i vodovod na svém území a zároveň je i obec plynifikována. V roce 2021 je tato situace přetrvávající. Jednotlivé domy využívají individuálních domovních septiků, z nichž odtékají odpadní vody přímo do podmoků nebo mají domy bezodtokové jímky, jež jsou vyváženy na nejbližší ČOV- tedy Turnov. Zdrojem pitné či užitkové vody jednotlivých domácností, která nejsou napojeny na vodní systém (VDJ Klokočí a VDJ Rotštejn, jež jsou napojeny na vodovod Mírová pod Kozákovem), jsou soukromé studny na soukromých pozemcích vlastníků nemovitostí.

Odpadové hospodářství

Svoz komunálního odpadu je dlouhodobě zajištěn od akciové společnosti Marius Pedersen, provozovnou a dceřinou společností Severočeské komunální služby s.r.o. Dvakrát ročně zajišťuje obec odvoz odpadu,

který není komunální – nebezpečný odpad. Každá nemovitost dle svých požadavků buď 1x týdně nebo 1x za 14 dní má zajištěnou na vlastní náklady zpoplatněnou popelnici na tuhý domovní odpad. V obci jsou k dispozici pytle na tříděný odpad, PET lahve, plasty z domácností, nápojové kartony tetrapak a kovy jsou zdarma k vyzvednutí v budově obchodu se smíšeným zbožím, dle otevírací doby a sběrným místem je Obecní úřad Klokočí. Kontejner na sklo je umístěn za restaurací Hasičárna. Po celý rok mají možnost obyvatelé obce Klokočí ukládat na určené místo na Obecním úřadě sběr papíru, ošacení a sbírku pro lidi v hmotné nouzi. Obec Klokočí uzavřela smlouvu s Turnovskými odpadovými službami, s.r.o., kam je možné celoročně odvážet bioodpady – Kompostárna Turnov, Sběrný dvůr VESECKO. Odpad je odebírán od občanů obce Klokočí bezplatně po prokázání průkazu totožnosti.

Veřejné osvětlení, rozhlas a internet v obci

Veřejné osvětlení je v obci plně funkční, pravidelně dochází k jeho postupné obnově. Rozhlas není v obci zaveden. Internetový přístup je na obecním úřadě zajištěn externí firmou MS- FREE. NET. Obyvatelé obce a místní podnikatelé využívají internetové služby z řad poskytovatelů např. 02, T- mobile a jiné.

Dopravní infrastruktura

Obec Klokočí leží asi 6,7 km od centra města Turnov (10 minut autem), asi 8 km od města Železný Brod (11 minut autem), 12,7 km od Semil (16 minut autem), cca 23 km (30 minut autem) od města Jablonec nad Nisou a 33 km od krajského města Liberec (30 minut autem po R 35). Nejbližší nájezd na dálnici je v asi 10 km vzdálených Ohrazenicích. Dálnice D10 / E65 Ohrazenice – Mladá Boleslav – Praha. V opačném směru vede silnice

I. třídyč. 35 / E442, Ohrazenice – Liberec – Chrastava.

Obcí vede silnice III. třídy 28211 z Rohlin do Louček, jejímž vlastníkem je Liberecký kraj a další místní komunikace ve vlastnictví obce Klokočí.



Zdroj: Ředitelství silnic a dálnic, www.rsd.cz

Železnice obcí nevede.

Nejbližší železniční stanice je v Dolánkách u Turnova 5,8 km pěšky a v obci Malá Skála asi 7.7 km autem (11 minut) na železniční trati 030 Jaroměř – Liberec. Dopravní obslužnost je tedy zajišťována autobusovou dopravou. Na území obce se nacházejí dvě zastávky veřejné autobusové dopravy v Podloučkách a Klokočí. Obcí projíždí jedna linka autobusové dopravy 670864 Turnov - Klokočí - Koberovy - Železný Brod. Dle jízdních řádů zveřejněných na webových stránkách www.busline.cz je v obci ve všední dny poměrně

dobrá avšak nedostačující dopravní obslužnost do města Železný Brod v opačném směru do města Turnov. Z obce vyjíždí v pracovní dny 13 spojů denně. O víkendu je dopravní obslužnost podstatně horší. V sobotu i neděli obcí projíždí 3 spoje.

Počet spojů projíždějících obcí Klokočí k roku 2021

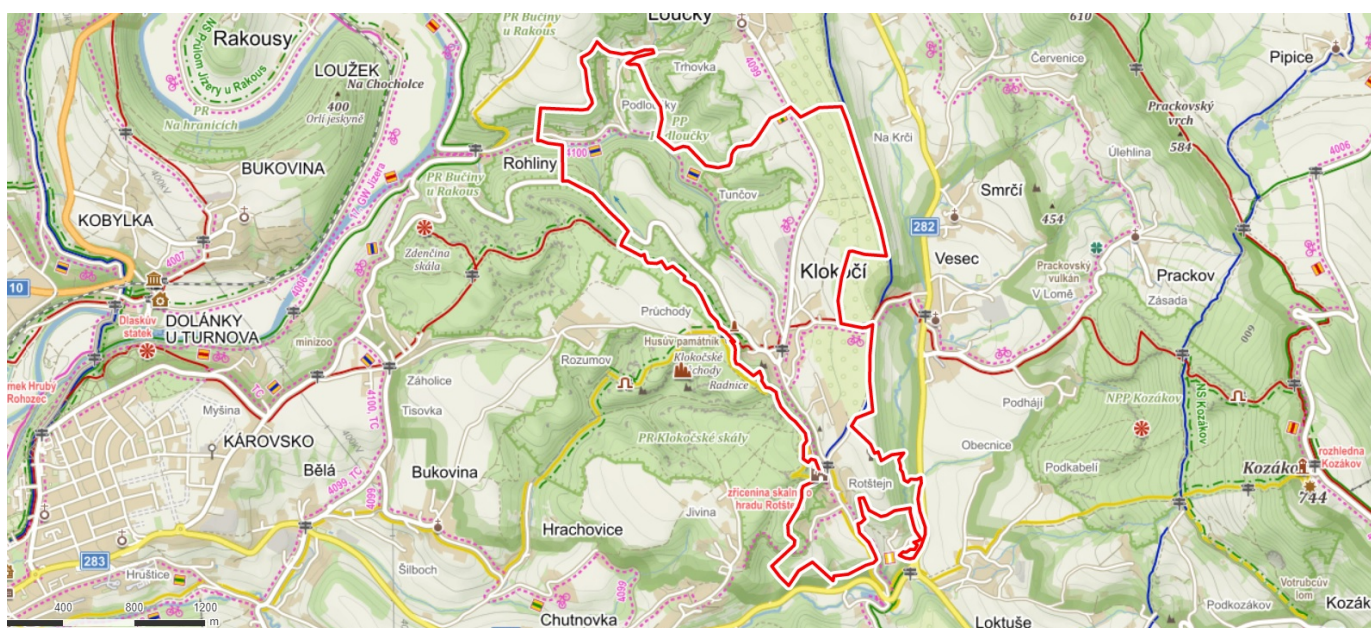
Linka 670864	Všední den		Sobota		Neděle	
Turnov > ŽB	čas	počet	čas	počet	čas	počet
První spoj	4:50	7	9:53	3	9:53	3
Poslední spoj	18:59		16:38		16:38	
ŽB > Turnov	čas	počet	čas	počet	čas	počet
První spoj	5:04	6	10:33	3	10:33	3
Poslední spoj	17:56		17:28		17:28	

Zdroj: busline.cz

Dopravní obslužnost v obci zajišťuje Krajský úřad Libereckého kraje. Autobusovou dopravu zajišťuje společnost BusLine LK s.r.o. Obec Klokočí je smluvně zavázána krajskému úřadu přispívat částku 91,- Kč na občana za rok.

Cyklotrasy

Obcí Klokočí vedou také dvě cyklotrasy, č. 4099 Sekerkovy loučky – Malá Skála (střední obtížnost) a 4100 Podchlumecký mlýn – Rohliny (lehká obtížnost) Obě vedou po povrchu asfaltovém (silnice III. třídy) v úseku cyklotrasy č. 4099 částečně po zpevněném povrchu.



Zdroj: mapy.cz

5. Vybavenost obce

Bydlení

Název obce	Počet domů			Podíl		Neobydlené domy s byty		Obydlené domy - počet		
	Σ	RD	BD	RD	BD	Σ	podíl z celkového počtu domů	Σ	RD	BD
Klokočí	80	79	0	98,75	0,00	30	37,50	50	49	0

Název obce	Obydlené domy - období výstavby nebo rekonstrukce počet						Obydlené domy - technická vybavenost počet				
	celkem	1919 a dříve	1920 - 1970	1971- 1980	1981- 1990	1991- 2000	2001 - 2011	přípoj na kanalizační síť	vodovod	plyn	ústřední topení
Klokočí	50	7	20	6	4	10	3	17	45	28	37

Název obce	Počet obydlených bytů			Podíl		Energie k vytápění				
	celkem	rodinné domy	bytové domy	rodinné domy	bytové domy	z kotelny mimo dům	uhlí, koks, uhelné brikety	plyn	elektrina	dřevo
Klokočí	64	63	-	98,44	0,00	0	26	17	5	10

Název obce	Právní důvod užívání bytu						Průměrná plocha bytu na osobu		
	ve vlastním domě	v osobním vlastnictví	jiné bezplatné užívání bytu	nájemní	družstevní	jiný důvod užívání bytu	celkem	rodinné domy	bytové domy
Klokočí	39	0	14	3	0	2	32,9	29,6	-

Název obce	Bytová výstavba celkem					Celkem
	Rok 2015	Rok 2016	Rok 2017	Rok 2018	Rok 2019	
Klokočí	1	1	0	2	4	8

Zdroj: ČSÚ

Vývoj domů v obci

Dle SLDB v roce 2011 bylo v obci 80 domů, z toho 50 obydlených domů a 49 rodinných domů.

V obci se nacházejí stavební pozemky vhodné pro stavbu nových rodinných domů. Díky dobré poloze obce (krásné přírodě v CHKO Český ráj) a uspokojivé občanské vybavenosti, vyjma chybějícího zdravotnického zařízení a absence školských zařízení v obci, je obec dobrým místem pro mladé rodiny s dětmi.

Školství a vzdělávání

Na území obce Klokočí se nenachází Základní ani Mateřská škola. Děti musejí dojíždět za předškolním a základním vzděláním převážně do spádové školy v obci Mírová pod Kozákovem, kde je jak škola Základní tak i Mateřská. V Mateřské škole v Mírové pod Kozákovem je kapacita 96 dětí (rok 2020) a na Základní škole je kapacita 95 žáků (rok 2020). Dále jsou školská zařízení v blízké vzdálenosti v obci Koberovy a ve městě Turnov. Dojíždí se i za navazujícím vzděláním nejbližší střední škola se nachází v Turnově či v Železném Brodě a jediná vysoká škola ve městě Liberec – Technická univerzita v Liberci (TUL).

Zdravotnictví

Přímo v obci nejsou žádná zdravotnická zařízení. Obyvatelé jsou odkázáni dojíždět za lékařskou péčí do města Turnov, kde se také nachází nejbližší nemocniční zařízení. Občané mohou využít veřejnou dopravu, která je však v obci velmi nedostačující. Většinou jsou odkázáni na vlastní dopravu.

Sociální péče

V obci se nenachází žádné sociální zařízení. Občané mohou využívat sociálních služeb nabízených v blízkém okolí obce, ve městě Turnov.

Obec	SO ORP Turnov	Turnov	SO ORP Železný Brod
Centra denních služeb	3	3	-
Denní stacionáře	1	1	-
Týdenní stacionáře	-	-	-
Domovy pro osoby se zdravotním postižením	-	-	-
Domovy pro seniory	2	1	-
Domovy se zvláštním režimem	2	1	-
Chráněné bydlení	-	-	-
Azylové domy	-	-	-
Domovy na půl cesty	-	-	-
Zařízení pro krizovou pomoc	-	-	-
Nízkoprahová denní centra	-	-	-
Nízkoprahová zařízení pro děti a mládež	-	-	-
Noclehárny	-	-	-
Terapeutické komunity	-	-	-
Sociální poradny	-	-	-
Sociálně terapeutické dílny	1	1	-
Centra sociálně rehabilitačních služeb	-	-	-
Pracoviště rané péče	-	-	-
Intervenční centra	-	-	-
Služby následné péče	-	-	-

Zdroj: ČSÚ

Kultura, sport

V obci se tradičně pořádá dvakrát ročně (na začátku a na konci léta) hudební festival, který pořádá SDH Klokočí společně s Červeným křížem, který se (na místní poměry)dočkal velké popularity a to širokého spektra občanů, jak příznivců dechovky, tak i jiných žánrů. Vždy na festivalech byla hojná účast nejen obyvatel obce Klokočí, ale i z okolních obcí, kteří se při této příležitosti pravidelně setkávají. Dále rozsvícení vánočního stromečku spojené s tradiční zabijačkou a další společenské akce pro své občany ve spolupráci s místními spolky. Červený kříž pořádá zájezdy na výstavy a do divadla.

Obec nedisponuje kulturním domem. K setkávání občanů slouží objekt restaurace Hasičárna, kde je k dispozici i rychlé občerstvení. Velkou část akcí pořádají také zdejší spolky jako např. SDH Klokočí pořádá tradiční hasičský ples v kulturním domě ve Vesci (Mírová pod Kozákovem).

Obec disponuje obecní knihovnou, která je otevřena občanům jednou za 14 dní a to ve středu od 17 do 19 hodin. Knihovna je umístěna v domě č.p. 65 v budově Obecního úřadu. Na výběr je z mnoha knižních titulů pro čtenáře všech věkových kategorií, které si mohou zdarma knihy zapůjčit.

Sportovní akce se v obci nepořádají.

Obec disponuje veřejně přístupným hřištěm pro míčové hry, které se nachází naproti autobusové zastávce vedle silnice III. třídy 28211. Zde se pořádá již zmíněný tradiční hudební festival. Dále disponuje obec dětským hřištěm vedle budovy obecního úřadu s herními prvky.

Prodejna, Poštovní úřad

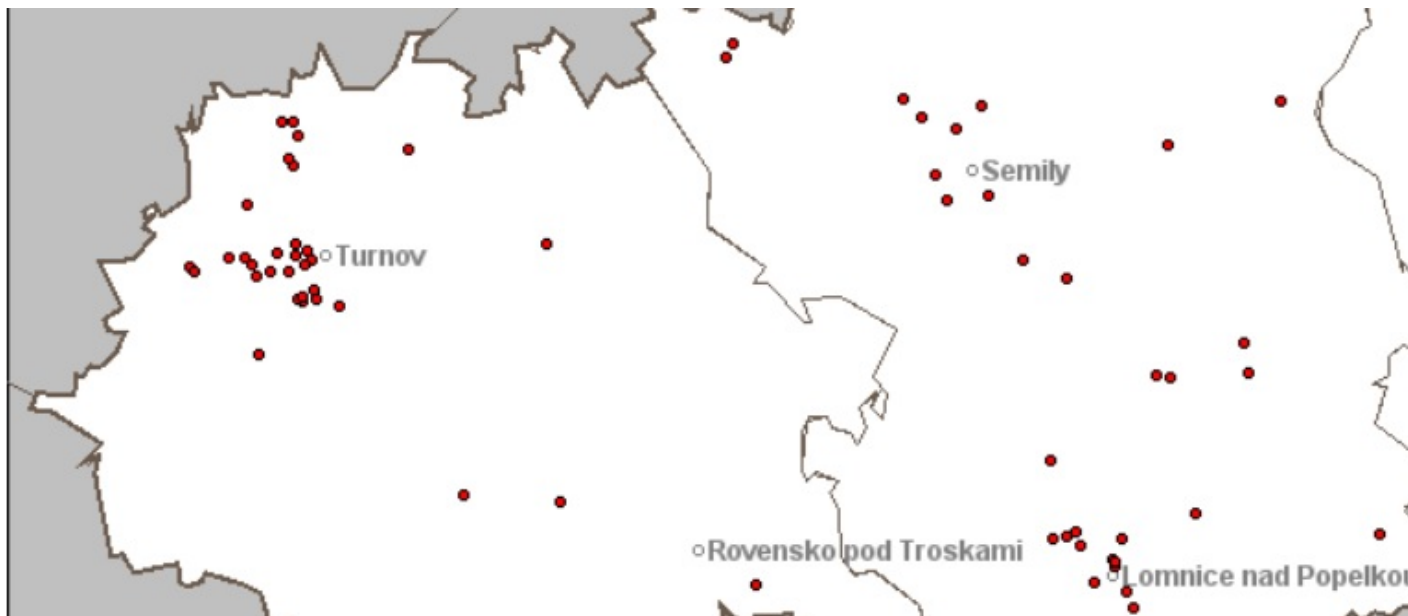
V obci Klokočí je k dispozici prodejna smíšeného zboží v budově obecního úřadu. Otevírací doba je odpoledne, jen v úterý je obchod uzavřen. Z pohledu velikosti obce jsou tyto služby dostačující. Pro větší nákupy a širší nabídku potravin a produktů dojíždějí obyvatelé obce do větších měst Turnov, Železný Brod.

Poštovní úřad se v obci nenachází. Nejbližší pošta, je ve Vesci (Mírová pod Kozákovem) č.p. 51. vzdálená ze středu obce Klokočí 1,3 km (24 minut pěšky).

Nejbližší bankomat pro výběr a vklad je ve městě Turnov a Železný Brod.

6. Životní prostředí

Zdroje znečišťování za rok 2019



Zdroj: Český hydrometeorologický ústav

Monitorováním kvality ovzduší se zabývá Český hydrometeorologický ústav, který provozuje Státní síť imisního monitoringu a informace zveřejňuje na svých webových stránkách. Na území obce Klokočí se dle dat z Českého hydrometeorologického ústavu v roce 2019 nevyskytovali žádné zdroje znečišťování.

Obec Klokočí se nachází v CHKO Český ráj, kde nehrozí vážné znečištění ovzduší. Vyjma topné sezóny, kdy může docházet k mírnému vzestupu škodlivých částic ve vzduchu. Obyvatelé obce částečně přecházejí z tuhých paliv na plyn, avšak vzhledem ke zdražování energií většina obyvatel tento krok k ekologickému vytápění neučinila.

Vodní toky

V obci Klokočí protékají vodní toky pouze v severní části katastru obce. Toto území je tvořeno zalesněnými údolími, kde protéká vodní levobřežní tok Jizery se dvěma přítoky. Toky mají přírodní charakter s dobrým až výborným morfologickým stavem.

Zeleň v obci

Pravidelně je veškerá zeleň v obci udržována a postupně revitalizována. Travní porosty jsou celoročně sekány. Kromě pravidelné údržby zeleně je zajištěn i úklid obce, kácení stromů poničených větrem a jiné.

Ekologická edukace

Obec se snaží obyvatele obce Klokočí vést ke třídění odpadů.

7. Správa obce

Obecní úřad a kompetence obce

Obec Klokočí je územně samosprávný celek.

Typ obecního úřadu: obec

Obec s rozšířenou působností: Turnov

Obec Klokočí nemá v současné době žádné zaměstnance – účetní je na smlouvu, starosta, místostarostka a 6 členů zastupitelstva jsou ve funkcích neuvolněných. Dva ze zastupitelů obce mají každý svou funkci ve výborech: finanční a kontrolní.

Hospodaření a majetek obce

Hospodaření obce je vyrovnané.

Mezi hlavní příjmy obce patří daňové příjmy, poplatky za psy od občanů, poplatky za likvidaci komunálního odpadu, dále různé příspěvky, nájmy a dotace.

Mezi hlavní výdaje obce patří finance spojené s rozvojem obce, správa majetku, chod obecního úřadu, členské a jiné poplatky či služby.

V majetku obce je budova obecního úřadu a hasičské zbrojnice.

Rozpočet obce Klokočí v období 2009 - 2019

	2009	2010	2011	2012	2013	2014	2015	2016	2017	2018	2019
Daňové příjmy	1 196	1 216	1 208	1 284	1 583	1 799	1 758	2 001	2 160	2 386	2 585
Nedaňové příjmy	185	81	218	154	94	160	147	123	146	107	302
Kapitálové příjmy	0	0	0	0	0	80	0	0	0	0	239
Neinvestiční přijaté dotace	96	111	61	85	216	171	54	393	80	243	98
Investiční přijaté dotace	250	50	0	0	0	0	0	0	0	0	0
Příjmy	1 728	1 458	1 487	1 522	1 894	2 210	1 960	2 517	2 386	2 737	3 225
Běžné výdaje	959	950	1 194	1 134	1 049	1 289	1 128	1 252	946	1 965	1 182
Kapitálové výdaje	460	573	850	434	308	1 415	0	1 778	140	460	127
Výdaje celkem	1 418	1 524	2 044	1 568	1 356	2 704	1 128	3 031	1 086	2 425	1 310
Saldo příjmů a výdajů	310	-66	-557	-46	538	-494	832	-514	1 300	312	1 915
Podíl kapitálových výdajů	32,42%	37,63%	41,59%	27,71%	22,69%	52,32%	0,00%	58,68%	12,86%	18,99%	9,73%
Podíl běžných výdajů na celkových příjmech	55,47%	65,20%	80,29%	74,46%	55,37%	58,33%	57,55%	49,76%	39,66%	71,79%	36,66%

Zdroj: ČSÚ

Bezpečnost v obci

Nehody v silniční dopravě v Libereckém kraji a okrese Semily v roce 2019

	Nehody celkem	Pod vlivem alkoholu	Usmrcené osoby	Zraněné osoby těžce	Zraněné osoby lehce	Hmotná škoda v tis.
Liberecký kraj	4 752	226	12	76	1 140	247 487
Okres Semily	632	55	2	16	200	24 758
Obec Klokočí	-	-	-	-	-	-

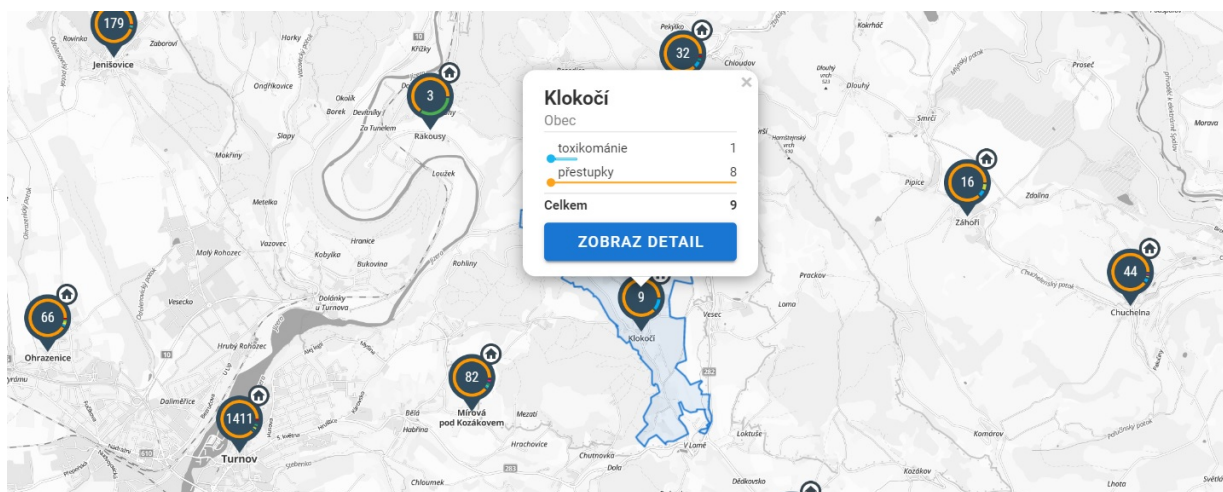
Zdroj: ČSÚ, k roku 2020 nejsou data k dispozici

Kriminalita v Libereckém kraji a okrese Semily v roce 2020

	Kriminalita celkem	Obecná kriminalita	Hospodářská kriminalita	Loupeže	Vloupání do bytů a RD	Znásilnění	Vraždy
Liberecký kraj	7 290	5 121	857	50	105	41	6
Okres Semily	719	474	82	6	6	8	2
Obec Klokočí	-	-	-	-	-	-	-

Zdroj: ČSÚ

Kriminalita v obci Klokočí v roce 2020



Zdroj: kriminalita.policie.cz, Mapa kriminality

V obci Klokočí je nízká míra kriminality. V roce 2020 bylo evidováno 8 přestupků a jeden trestný čin. Nejčastěji jde o přestupky, proti veřejnému pořádku a občanskému soužití (3 případy), přestupky, na úseku besip a silničního hospodářství (3 případy), přestupky, proti majetku (2 případy). V roce 2020 došlo v obci Klokočí k jednomu trestnému činu třídy toxikomanie, nedovolená výroba, držení a prodej omamných látek a jedů. V případě potřeby dojíždí do obce státní policie z Obvodního oddělení Turnov.

Oblast krizového řízení je řešena ve spolupráci s MÚ Turnov, správní odbor, který zabezpečuje součinnost pracovních skupin krizového štábu s orgány státní správy a samosprávy. Na úrovni obce je požární ochrana řešena zapojením členů SDH. Komunikační

nástroj pro ohlášení varování obyvatel je poplachová siréna napojená na dispečink HZS Liberec.

Vnější vztahy a vazby

Obec je člen MAS Achát z.s. a Mikroregion Podkozákovsko.

Přínosy členství v těchto organizacích jsou různé, ale vždy jde o pozitivní přínos. Především se jedná o přístup k informacím a spolupráce členů sdružení při prosazování zájmů obce, při jednání s centrálními orgány. Nejužší spolupráce probíhá s MAS Achát z.s. Roční náklady na členství v těchto sdruženích jsou různé. Členství v MAS Ahátz.s. činí roční poplatek sto korun.

Rozvojové dokumenty

Obec Klokočí má platný územní plán obce schválený dne 3. 9. 2010.

A.2 Východiska pro návrhovou část

SWOT analýza

Silné stránky

- Nízká kriminalita v obci
- Fungující ekonomické subjekty v obci
- Aktivní činnost spolků
- Kulturní akce pro obyvatele obce
- Cestovní ruch
- Turisticky atraktivní krajina
- Cyklotrasy
- Obecní knihovna
- Fungující obchod
- Restaurační zařízení
- Hřiště
- Blízkost větších měst - Turnov, Železný Brod
- Členství v různých spolcích
- Územní plán

Slabé stránky

- Chybí veřejné wi-fi
- Horší dostupnost do okolních obcí/měst veřejnou dopravou
- Frekventovaná silnice na Turnov, Železný Brod
- Chybí splašková kanalizace
- Chybí MŠ a ZŠ
- Nedostatečně vybavené hřiště
- Neexistence sokolovny, kulturní dům
- Neexistující sociální a zdravotní služby
- Pošta
- Nefunkční rozhlas
- Bezpečnost na komunikacích, přechody, chodníky

Příležitosti

- Cestovní ruch
- Setkávání zástupců spolků pro společné plánování
- Zlepšení bezpečnosti v obci
- Rozvinutá technická a moderní infrastruktura
- Zlepšit dopravní obslužnost
- Příliv nových obyvatel
- Získání peněz v rámci dotačních programů
- Agroturistika
- Možnost realizace malých domovních čistíren
- Možnost realizace splaškové kanalizace s ČOV

Hrozby

- Frekventovaná silnice na Turnov, Železný Brod

- **Snižování počtu drobných podnikatelů**
- **Nedostatek peněz na rozvoj obce**
- **Uzavření prodejny smíšeného zboží**
- **Zrušení provozu restaurace Hasičárna**
- **Odliv obyvatel do větších měst**

B. NÁVRHOVÁ ČÁST

B.1 Strategická vize

Vize obce:

V obci Klokočí je čisté prostředí, bezpečná moderní infrastruktura, kvalitní společenský život i základní služby pro občany.

K dosažení vize byly vytyčeny tři cíle, jejich naplňování je dále rozpracováno podle jednotlivých opatření a aktivit.

Strategické cíle (SC)

Strategický cíl 1: **Moderní a bezpečná infrastruktura obce**

Strategický cíl 2: **Kvalitní společenský život a dostupné základní služby pro občany**

Strategický cíl 3: **Udržované a čisté prostředí obce**

B.2 Cíle, opatření a aktivity

🔺 Vysoká důležitost — Střední důležitost 🟢 Nízká důležitost

Cíl : „Moderní a bezpečná infrastruktura obce“

Opatření : „1.1. Moderní a bezpečná dopravní infrastruktura v obci“	Od - do	Odpovědnost	Náklady (tis. Kč)	Zdroj financování
„1.1.1. Obnova a vybudování nových místních komunikací“ V části Podloučky a dále u nové zástavby v oblasti Záhumensko. Dát uvedeným komunikacím asfaltový povrch z důvodu lepší dostupnosti(prostupnosti) dílčích území a údržby v zimním období.	2021 - 2028	Zastupitelstvo		Vlastní + externí
„1.1.2. Údržba místních komunikací“ Sezónní údržba místních komunikací.	2021 - 2028	Zastupitelstvo		Vlastní + externí
„1.1.3. Bezpečnost v obci“ Zajištění bezpečné dopravní infrastruktury pro občany a návštěvníky obce Klokočí. (chodníky, přechody, značení aj.)	2021 - 2028	Zastupitelstvo		Vlastní + externí

Opatření : „1.2. Zajištění kvalitní a moderní technická infrastruktura v obci”	Od - do	Odpovědnost	Náklady (tis. Kč)	Zdroj financování
„1.2.1. Postupná obnova, údržba a výstavba moderní technické infrastruktury” Kanalizace, vodovod, plynofikace, VO, rozhlas, inženýrské sítě - obnova, údržba nebo výstavba do stávajících či nových zástav v obci	2021 - 2028	Zastupitelstvo		Vlastní + externí

Cíl : „Kvalitní společenský život a dostupné základní služby pro občany”

Opatření : „2.1. Základní služby pro občany”	Od - do	Odpovědnost	Náklady (tis. Kč)	Zdroj financování
„2.1.1. Udržet v obci obchod” Aktivity k udržení obchodu se smíšeným zbožím v obci pro starší občany, kteří se hůře dostávají na nákupy do větších měst	2021 - 2028	Zastupitelstvo		Vlastní
Opatření : „2.2. Podpora společenského života v obci”				
„2.2.1. Podpora místních spolků” Každoroční podpora místních spolků	2021 - 2028	Zastupitelstvo		Vlastní
„2.2.2. Podpora tradičních akcí v obci” Podpora tradičních hudebních festivalů, které se konají dvakrát ročně.	2021 - 2028	Zastupitelstvo		Vlastní
„2.2.3. Podpora restaurace Hasičárna” V zájmu obce je udržení provozu Restaurace Hasičárna mimo turistickou sezónu, konají se zde společenské akce a schůze zdejších spolků.	2021 - 2028	Zastupitelstvo		Vlastní
Opatření : „2.3. Podpora sportovního života obyvatel obce”				
„2.3.1. Sportovní a dětské hřiště” Oprava, vylepšení a modernizace hřiště na míčové hry a zajištění bezpečnosti v okolí hřiště.	2021 - 2028	Zastupitelstvo		Vlastní + externí
Opatření : „2.4. Budovy v majetku obce”				
„2.4.1. Oprava, rekonstrukce a údržba budov v majetku obce” Zateplení fasád, rekonstrukce a modernizace budov v majetku obce	2021 - 2028	Zastupitelstvo		Vlastní + externí

Cíl : „Udržované a čisté prostředí obce”

Opatření : „3.1. Nakládání s odpady”	Od - do	Odpovědnost	Náklady (tis. Kč)	Zdroj financování
„3.1.1. Tříděný odpad” Vylepšení a zjednodušení nakládání s tříděným odpadem	2021 - 2028	Zastupitelstvo		Vlastní + externí
Opatření : „3.2. Čisté ovzduší v obci”				
„3.2.1. Podpora ekologického vytápění” Podpora ekologických forem vytápění, snížení emisí v ovzduší	2021 - 2028	Zastupitelstvo		Vlastní + externí
Opatření : „3.3. Vodní zdroje”				
„3.3.1. Zadržování vody v krajině”	2021 - 2028	Zastupitelstvo		Vlastní + externí
Opatření : „3.4. Péče o zeleň”				
„3.4.1. Pravidelná údržba a nová výsadba zeleně v obci” Obec zajistí pravidelnou údržbu zeleně a její výsadbu na katastru obce	2021 - 2028	Zastupitelstvo		Vlastní + externí

„3.4.2. Rekultivace krajiny“ Navrácení postižených ploch, obnova půdního fondu na území obce k původnímu stavu	2021 - 2028 Zastupitelstvo	Vlastní + externí
Opatření : „3.5. Péče o památky“		
„3.5.1. Kulturní památky“ Péče o kulturní památky na katastru obce (socha sv. Václava v Klokočí, Boží muka na Fialníku, památník mistra Jana Husa, socha Jana Nepomuckého a další)	2021 - 2028 Zastupitelstvo	Vlastní + externí

B.3 Podpora realizace programu

Způsob realizace PRO

Plán rozvoje obce obsahuje aktuálně známé rozvojové aktivity na období 2021 – 2028. Cílem je vytvořit aktivní dokument, který bude sloužit k rozvoji obce a pomůže při čerpání dotací. Schválením Programu rozvoje obce byla ukončena zpracovatelská fáze. Zastupitelstvem schválený PRO je podkladem pro tvorbu akčního plánu na dvouleté období. Stanovením odpovědnosti jsou položeny základy realizace jednotlivých aktivit vedoucích k dosažení programových cílů uvedených v dokumentu. Případné změny v průběhu realizace aktivit projedná a schválí zastupitelstvo obce. Jednotlivé aktivity budou realizovány prostřednictvím konkrétních projektů.

Monitoring realizace PRO

Za sledování naplňování cílů a opatření PRO je odpovědný starosta obce. Mezi jeho povinnosti patří zajistit následující činnosti související s monitoringem jeho realizace, zejména:

Shromažďování informací o průběhu realizace dílčích aktivit, jednotlivých opatření a programových cílů

Zpřesňování informací o odpovědnosti za realizace jednotlivých aktivit. V případě realizace aktivit externím subjektem bude smluvně zajištěno dodržení termínů plnění indikátorů.

Každoročně před ukončením plánovacího období ve spolupráci se zastupitelstvem obce, případně pracovní skupinou, zpracuje vyhodnocení akčního plánu a realizovaných aktivit, včetně sledování indikátorů nastavených v návrhové části dokumentu.

Aktualizované dokumenty (PRO a akční plán) podléhají schválení zastupitelstvem obce. Schválené dokumenty budou zveřejněny na internetových stránkách obce.

Dle potřeb zajistit revizi dokumentu PRO a doplnění rozvojových aktivit o další podněty, případně jejich zařazení do zásobníku projektů. Zajistí sestavení nového akčního plánu na následující dvouleté období, rozšířeného o další aktivity. Aktualizovaný akční plán bude podkladem pro sestavení ročního rozpočtu, rozpočtového výhledu a finančních plánů obce.

Způsob aktualizace PRO

Program rozvoje obce je aktivní dokument, který je nutné aktualizovat dle průběhu realizace jeho dílčích částí. Aktualizace celého dokumentu proběhne nejpozději v roce 2028. Dílčí revize dokumentu budou probíhat dle potřeby. Změny PRO budou prováděny přímo do dokumentu, výsledkem bude dokument s označením data, ke kterému se váže aktualizovaná verze a vyznačenými změnami. Aktualizace PRO a jeho změny budou schvalovány zastupitelstvem obce Klokočí.

Způsob financování PRO

Základním zdrojem financování rozvojových aktivit je úspěšnost obce ve vyhlášených dotačních výzvách a vlastní zdroje obce. V průběhu naplňování PRO budou zpřesňovány informace o možnostech finančních zdrojů na jednotlivé aktivity, které budou součástí akčního plánu.