



MINISTERSTVO  
PRO MÍSTNÍ  
ROZVOJ ČR

OBCEPRO  
PROGRAM ROZVOJE OBCE

# PROGRAM ROZVOJE OBCE CÍRKVICE



NA OBDOBÍ LET  
**2015 - 2025**

16.3.2016

# Úvod

---

Program rozvoje obce Církvice je strategickým dokumentem, v němž jsou zakotveny rozvojové priority obce. Program rozvoje obce především:

- zachycuje hlavní problémy a předpoklady rozvoje obce,
- formuluje možná řešení – umožňuje tak komplexní přístup k řešení problémů,
- podporuje efektivní využívání finančních kapacit obce,
- je podkladem pro rozhodování orgánů obce v rozvojových záležitostech,
- je v souladu s představami jednotlivých subjektů o rozvoji obce,
- slouží k prevenci budoucích sporů a zajišťuje kontinuitu udržitelného rozvoje obce,
- podporuje vytvoření spolupráce různorodých subjektů v obci
- podporuje využití potenciálu lidí a organizací působících v obci,
- zvyšuje šance získat finanční prostředky z vnějších zdrojů – např. z dotačních titulů.

Představitelé obce, při tvorbě tohoto dokumentu, přistupovali k potřebám obce a představám občanů otevřeně a se smyslem pro realitu. Přehled realizovaných projektů je součástí tohoto dokumentu s tím, že další rozvoj obce na ně navazuje.

Program rozvoje obce Církvice je „živou“ knihou, která by měla být zpřesňována, případně doplňována podle potřeb občanů obce, kterým by měla hlavně sloužit.

## **FORMA ZPRACOVÁNÍ**

Zpracoval: Jiří Volenec, starosta obce

Kombinace komunitního a expertního přístupu.

*Zpracováno dle platné metodiky Ministerstva pro místní rozvoj ČR, zdroj [www.obcepro.cz](http://www.obcepro.cz)*

PRO schválen dne 16.3.2016.

PRO aktualizován a schválen dne 28.6.2022

# A. ANALYTICKÁ ČÁST

## A.1 Charakteristika obce

### 1. Území



Církvice je název katastrálního území o rozloze 4,13 km<sup>2</sup>, část obce Církvice Jakub je název katastrálního území o rozloze 5,96 km<sup>2</sup>.

Celková plocha území obce 1 013,02 ha

Výměra orné půdy 787,33 ha

### ZÁKLADNÍ ÚDAJE:



Název obce: Církvice

Status: obec (číselník územně správní jednotky: NUTS 5 CZ0205 533998)

Okres: Kutná Hora (číselník územně správní jednotky: NUTS 4 CZ0205)

Kraj: Středočeský (číselník územně správní jednotky: NUTS 3 CZ020)

Obec s rozšířenou působností: Kutná Hora

Historická země: Čechy

Katastrální výměra: 10,09 km<sup>2</sup>

Počet katastrálních území: 2

Zeměpisné souřadnice: [49°56'44" s. š., 15°20'6" v. d.](#)

Nadmořská výška 214 m n. m.

PSČ: 28533

Adresa obecního úřadu: Obecní úřad Církvice, Církvice 6, 285 33 Církvice

Tel.: 723 893 732

E-mail: [podatelna@cirkvice.cz](mailto:podatelna@cirkvice.cz)

ID datové schránky: puybn4x

## 2. Obyvatelstvo

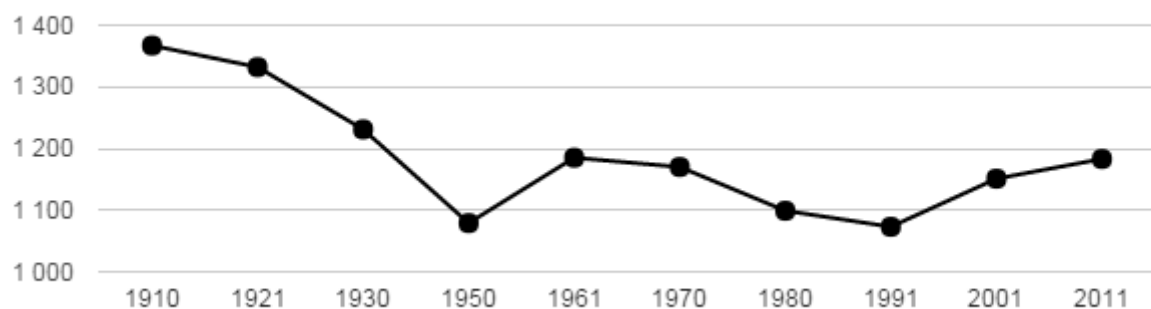
# Demografická situace

### Změna počtu obyvatel a věkové poměry v obci Církvice



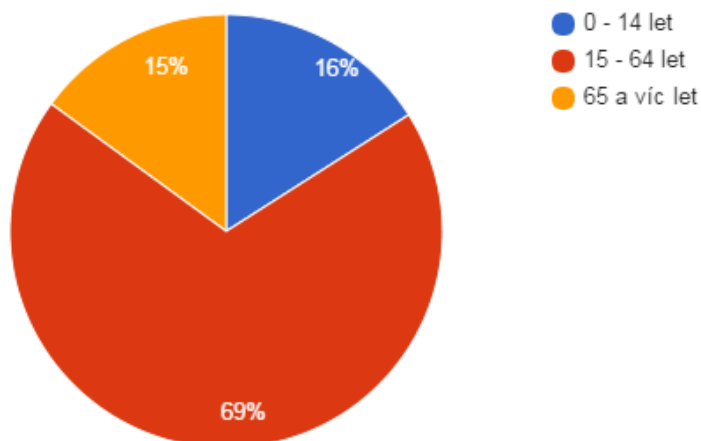
Pramen: ČSÚ

### Dlouhodobý vývoj počtu obyvatel obce Církvice od roku 1910



Pramen: ČSÚ

## Věková struktura obyvatel obce Církvice v roce 2014



Pramen: ČSÚ

## Sociální situace

**V naší obci nemáme národnostní menšiny, ani se zde nevyskytují sociálně slabé skupiny.**

### **Spolková činnost**

V obci Církvice funguje Sbor pro občanské záležitosti, který organizuje vítání občánků v obci a navštěvuje občany při jejich životních výročích.

Svůj význam pro dění v obci má také místní jednotka Sboru dobrovolných hasičů. Jednotka se věnuje požárnímu sportu, přičemž se snaží propagovat tuto aktivitu a získávat pro ni členy již mezi dětmi.

Za povšimnutí stojí také kulturní komise, která pořádá rukodělná setkání a výjezdy na divadelní představení.

Pravidelné akce, které jsou pořádány místními celky, lze rozdělit dle jejich zaměření na akce sportovní a kulturní. K tradičním kulturním akcím patří plesy. Dále sem lze zařadit koncerty v kostelech, jakubské posvícení, rozsvícení vánočního stromu s pohádkou, kterou hraje místní divadelní ochotnický spolek.

Sportovní akce konané místními oddíly zde také mají velkou tradici. Největším je Derby Sparta-Slavie, které se zde pořádá již více než 50 let, oddíly TJ Církvice pořádají několik turnajů v roce.

Obec finančně podporuje spolky formou příspěvků.

Za spolupráce obce a místních spolků se v obci každý rok konají plesy (hasičský, myslivecký, sportovní, jarní), dětský karneval, vítání občánků, setkání seniorů, různé akce MŠ a ZŠ, hasičské soutěže, Skok do prázdnin, jakubské posvícení, Čertovská stezka odvahy, rozsvícení vánočního stromu, turnaje různých druhů sportů a další.

Na zpestření společenského života v posledních letech mají kromě samotné Obce Církvice zásluhu MŠ a ZŠ a také aktivní občané, působící v obci prostřednictvím spolků – TJ Církvice, Sbor dobrovolných hasičů Církvice, Jakub, SK Církvice, Myslivecké sdružení Lověna Jakub.

Nabídka kulturních zařízení v obci je poměrně nízká. Pro konání větších kulturních akcí lze využít prostory kulturního domu – každoročně se zde pořádá několik plesů.

Naší největší kulturní památkou je románský kostel sv. Jakuba, ve kterém se pořádají pravidelně adventní koncerty a během roku několik koncertů. Další památkou je kostel sv. Vavřince, který je významný svými zvony, konají se v něm bohoslužby, smuteční obřady a na Štědrý den vánoční koncert.

Další kulturní aktivity jsou organizovány pod širým nebem – pálení čarodějnic, lampionový průvod, který se jde od pomníku v Církvici k pomníku v Jakubě a je zakončen vypouštěním balonku, samostatné vypouštění balónků s přáním Ježíškovi, jakubské posvícení odehrávající se na návsi v Jakubě, dětský den na hřišti, procházka peklíčkem kolem kostela v Jakubě.

V přístavbě budovy obecního úřadu se nachází knihovna, která je otevřena dvakrát v týdnu v odpoledních hodinách.

Další kulturní zážitky jsou na dosah v blízké Kutné Hoře a Čáslavi. Nachází se zde kostely, divadlo, kino, muzeum a galerie, v Kutné Hoře chrám sv. Barbory aj.

#### • spolky v obci

#### **Sbor dobrovolných hasičů Církvice**

Má 89 členů, z toho 22 členů do 18 let. Každoročně pořádají hasičský ples, hraním Josefům po vsi, jednodenní zájezd na hory, vícedenní poznávací zájezd, cca 1x za 4 roky maškarní průvod, posezení s hudbou Jánošík u hasičské zbrojnice, účast na soutěžích v požárním sportu-děti, dorost, ženy, muži, pořádání soutěže pro mladé hasiče - okresní úrovně.

#### **Sbor dobrovolných hasičů Jakub**

Má 50 členů. Každoročně pořádají na podzim dětské sportovní odpoledne. Účastní se soutěží v požárním sportu - ženy, muži. Účastní se 1x ročně okrskové soutěže, které je 1x za 7 let pořadatelem.

#### **Tělovýchovná jednota Církvice**

Má 150 členů z toho 47 členů do 18 let. Při TJ jsou tyto oddíly: Volejbal ženy + mix, stolní tenis, kondiční cvičení - ženy, florbal, badminton, míčové hry - žactvo, cvičení rodiče a děti, aerobic - děti, cvičení ženy, posilovna.

#### **SK Církvice z.s.**

Má 76 členů, z toho 20 členů do 18 let. Fotbal muži a přípravka. Každoročně pořádají sportovní karneval pro dospělé a karneval pro děti. Každý rok v dubnu probíhá pálení čarodějnic a 1x do roka turnaj pro přípravku.

#### **Komunikace s občany**

Komunikace s občany je řešena několika způsoby tak, aby vyhovovala všem zájemcům o informace bez ohledu na věková či jiná omezení. Kromě osobního kontaktu s občany (kancelář OÚ, zasedání zastupitelstev, veřejné schůze, kulturní akce ...) jsou informace sdělovány:

- na fyzické a elektronické úřední desce
- na webových stránkách obce cirkvice.cz
- rozhlasem
- v informačních tabulích umístěných na 3 místech v obci
- v Církvických novinách (vydávaných čtvrtletně)

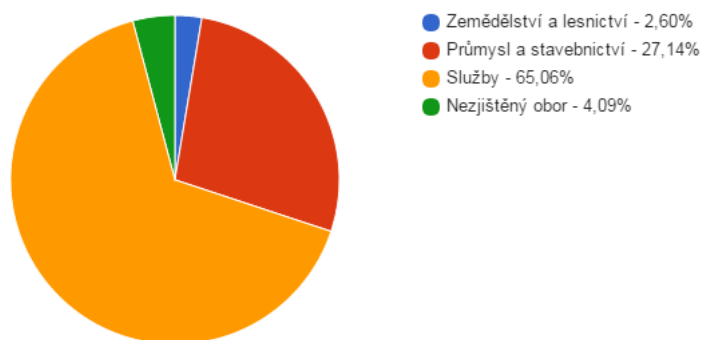
**Webové stránky obce** nabízejí informace o obci, zastupitelstvu, úřadě, úřední desku, hlášení, fotografie z akcí, odkazy na MŠ, ZŠ a MAS Lípa pro venkov. Dále je na stránkách **Mapový portál**, který slouží nejen pro práci na úřadě, ale také občanům. Na portálu si mohou najít čísla popisná domů, čísla parcel. Je zde zakreslena technická infrastruktura, rozhlas a veřejné osvětlení a nyní se pracuje na územním plánu, který je často dotazován.

### 3. Hospodářství

**Občanská vybavenost v obci Církvice poskytuje následující základní služby:**

- 2x prodejna potravin včetně smíšeného zboží
- 2x kadeřnictví
- 3x restaurace
- 1x vinotéka
- pobočka České pošty
- zahradnictví
- 3x autobazar
- 1x benzínová stanice
- hřbitov
- kostel sv. Vavřince, kostel sv. Jakuba

**Struktura podnikatelských subjektů podle odvětví v obci Církvice v roce 2013**



Pramen: ČSÚ

Přirozeným centrem dojíždky za ostatními službami je město Kutná Hora (dojezd 6km), Čáslav (dojezd 6 km), Kolín (15 km).

Obec Církvice je zřizovatelem dvou příspěvkových organizací:

- **Základní škola Církvice, příspěvková organizace**
- **Mateřská škola Církvice, příspěvková organizace**



a dvou organizačních složek:

- **Jednotka sboru dobrovolných hasičů Církvice a Jakub (JSDH)**



- **Obecní knihovna Církvice** (knihovna vlastní knihovní fond s 5 tis. svazky, zázemí knihovny tvoří dětský koutek s podiem a 6 studijními místy)





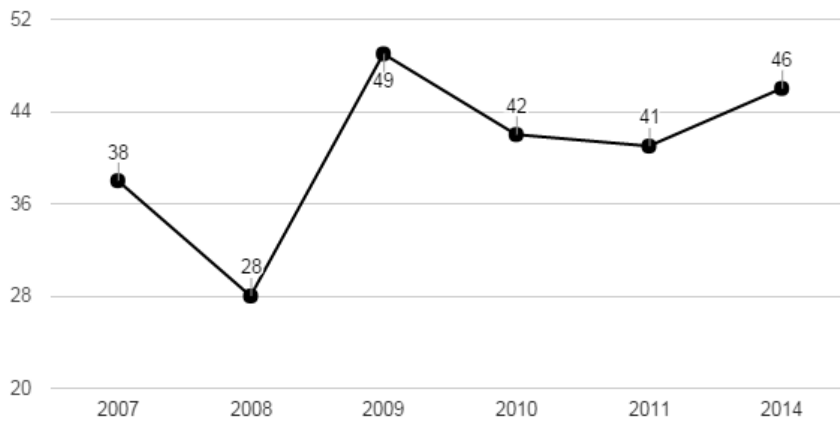
### **Sport v obci:**

Podmínky pro sportovní a volnočasové aktivity jsou v obci rozmanité. Nejvýznamnějším zařízením je v tomto ohledu sportoviště s dětským hřištěm, hřištěm na kopanou s umělým trávnickem III.generace a hřištěm na volejbal, basketbal, tenis a malou kopanou s umělým povrchem, běžeckou dráhou a plochou na vrh koulí. Celé sportoviště je oplocené a osvětlené. Nyní ještě bude postavena budova jako zázemí pro fotbalisty a návštěvníky sportoviště, ve které nebude chybět ani občerstvení. Sportoviště bylo vybudováno z dotací ve výši 20 000 000. Sportoviště se vybuďovalo v těsné blízkosti fotbalového hřiště nedaleko od sokolovny. Dále čtyři roky po rekonstrukci je zde sokolovna s tělocvičnou uvnitř budovy, posilovnou a klubovnou a venkovními hřišti pro volejbal a nohejbal.





### Vývoj podílu nezaměstnaných osob



Pramen: ČSÚ

### Struktura podnikatelských subjektů podle velikosti v obci Církvice v roce 2014

Počet zaměstnanců	Kategorie	Absolutně	Relativně (%)
do 10	mikropodniky	14	-
10-49	malé podniky	5	-
50-249	střední podniky	0	-
250 a více	velké podniky	0	-
nezjištěno	-	144	-

Pramen: ČSÚ

### Struktura zaměstnanosti v obci Církvice podle odvětví v roce 2011 (%)

	Zemědělství a lesnictví	Průmysl a stavebnictví	Služby
<b>Církvice</b>	5,21%	37,88%	47,22%
<b>KUTNÁ HORA</b>	5,33%	35,04%	47,25%
<b>Středočeský kraj</b>	2,85%	29,82%	55,52%
<b>ČR</b>	2,74%	32,23%	53,87%

Pramen: ČSÚ

## 4. Infrastruktura

### Technická infrastruktura (v obci, v jednotlivých částech)

Vodovod je zaveden na území celé obce. Některé části vodovodu by byly potřeba zrekonstruovat. Vodu máme míchanou, část z našich zdrojů - z vrtů a část je voda VHS Kutná Hora. V obci se dlouho vymýšlelo jak zvýšit tlak vody, aby ve špičkách tekla voda všem. Řešení se našlo v hydroglobusu, kde se voda míchá a tlak je stabilní. Naplánovaná je i úpravná vody.

Kanalizaci máme v naší obci podtlakovou a odpadní voda jde do ČOV Nové Dvory, kterou máme s Novými Dvory společnou.

Rozvod plynu je taktéž v celé obci.

Odvoz a likvidace komunálního odpadu je zajištěn společností AVE Čáslav.

Pravidelně jsou vyváženy také nádoby pro sběr tříděného odpadu (sklo, papír, plast, tetrapak a přepálený olej). Nebezpečné složky komunálního odpadu jsou dvakrát ročně vybírány do kontejneru na dvoře obecního úřadu. Baterie a drobná elektrozařízení lze odložit do sběrného boxu v budově obecního úřadu, ZŠ a MŠ. Objemný odpad, suť, železo a bioodpad lze odvézt na sběrný dvůr.

## Dopravní infrastruktura

Obcí Církvice prochází komunikace I. třídy č. I/38, komunikace III. třídy. Komunikace II. třídy se tu nevyskytují. Technické stavy silnic nejsou v dobrém stavu. Silnice I/38 je velmi zatížená, projede zde .... vozidel za hodinu a lidé jsou velmi zatíženi hlukem. Naše obec nemá v blízkosti ani dálnici ani ryhlostní silnici.

Obcí vede železní trať směr Praha – Brno. Zastávka je na kraji obce v k.ú. Církvice.

## Místní komunikace

Místní komunikace v obci vykazují různé stupně opotřebení. Více jak polovina byla zrekonstruována. Zbývající komunikace jsou sledovány a dle možnosti obecního rozpočtu postupně opravovány. Parkovací místa nemáme. O údržbu a zimní údržbu se stará obec, která má k dispozici traktor na vyhrnování sněhu a malý traktůrek na čištění místních komunikací a chodníků.

Přes katastrální území obce vede jedna cyklotrasa. Mikroregion Kutnohorsko, kterým jsme členem, pracuje na studii propojení Kutné Hory s okolními obcemi cyklostezkou.

## Dopravní obslužnost

**Veřejná doprava funguje v naší obci dobře. Jak do Čáslavi, tak do Kutné Hory jezdí přibližně 30 autobusových spojů a 10 vlakových spojů, v pravidelných intervalech.**

**Územní plán** má obec schválený v roce 2000 a již byly schváleny 4 změny. V územním plánu jsou vyčleněny plochy určené pro bytovou výstavbu. V roce 2016 bude zanešen do mapového portálu na webových stránkách obce.

Vzhledem k omezujícímu vlivu vojenského letiště Čáslav je v obci velká hluková zátěž. Obcí protéká řeka Klejnárka, která je přítokem Labe, a okolo ní je povodňové území. Obcí vede ropovod, který má také hranice stavební uzávěry. Vzhledem k dobré poloze naší obce mezi městy Čáslav a Kutná Hora je zde zájem o výstavbu pravidelný. Aktuální územní plán obce Církvice nabyl účinnosti v roce 2001. V roce 2014 zastupitelstvo obce Církvice rozhodlo o změně č.4 územního plánu. Z nového územního plánu vyplývá, že se obec bude rozrůstat v budoucnosti novou zástavbou ve třech lokalitách. Poptávka po stavebních pozemcích je velká. Budoucnost obce lze vidět spíše v rekonstrukcích a revitalizacích stávajících objektů.

## 5. Vybavenost obce

### Zdravotnictví

V obci se nenachází žádné zdravotnické zařízení. Občané jsou nuceni za zdravotní péčí dojíždět. Nejčastěji využívají služby praktických lékařů v Nových Dvorech, v Kutné Hoře a v Čáslavi. V Čáslavi a v Kutné Hoře se také nachází nemocnice včetně lůžkových oddělení.

### Sociální péče

V roce 2014 byl v obci postaven dům s pečovatelskou službou s osmi byty. Pobytové sociální služby jsou poskytovány nejbližší v Čáslavi a v Kutné Hoře. U seniorů v obci funguje převážně rodinná péče, proto většina z nich nehledá místo v domově důchodců, ale dožívá doma. Pro usnadnění života seniorů funguje v obci roznos obědů ze školní jídelny.

## Kultura a péče o památky

Nabídka kulturních zařízení v obci je poměrně nízká. Pro konání větších kulturních akcí lze využít prostory kulturního domu – každoročně se zde pořádá několik plesů.

Naší největší kulturní památkou je románský kostel sv. Jakuba, v kterém se pořádají pravidelně adventní koncerty a během roku několik koncertů. Další památkou je kostel sv. Vavřince, který je významný svými zvony, konají se v něm bohoslužby, smuteční obřady a na Štědrý den vánoční koncert.

Další kulturní aktivity jsou organizovány pod širým nebem – pálení čarodějnic, lampionový průvod, který se jde od pomníku v Církvici k pomníku v Jakubě a je zakončen vypouštěním balonků, jakubské posvícení odehrávající se na návsi v Jakubě.

V přístavbě budovy obecního úřadu se nachází knihovna, která je otevřena odpoledne dvakrát v týdnu.

Další kulturní zážitky jsou na dosah v blízké Kutné Hoře a Čáslavi. Nachází se zde kostely, divadlo, kino, muzeum a galerie, v Kutné Hoře Chrám Sv. Barbory aj.



## Sport a tělovýchova

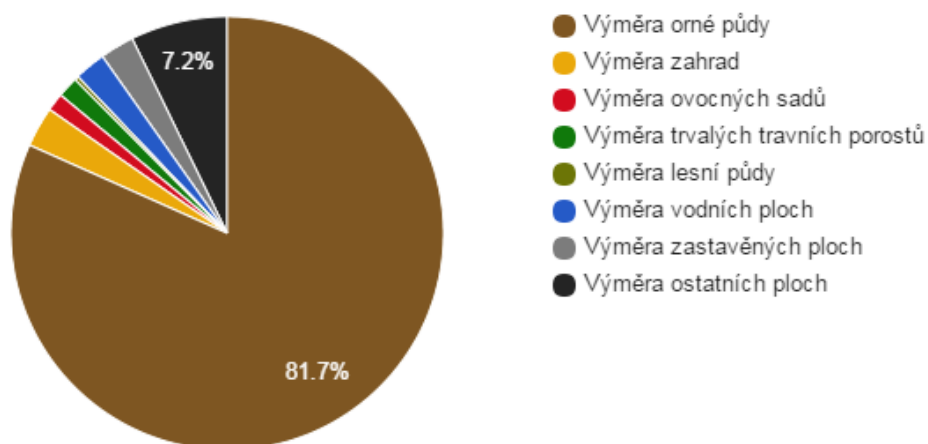
Podmínky pro sportovní a volnočasové aktivity jsou v obci rozmanité. Nejvýznamnějším zařízením je v tomto ohledu sportoviště s dětským hřištěm, hřištěm na kopanou s umělým trávníkem III. generace a hřištěm na volejbal, basketbal, tenis a malou kopanou s umělým povrchem, běžeckou dráhou a plochou na vrh koulí. Celé sportoviště je oplocené a osvětlené. Nyní ještě bude postavena budova jako zázemí pro fotbalisty a návštěvníky sportoviště, ve které nebude chybět ani občerstvení. Sportoviště bylo vybudováno z dotací ve výši 20 000 000. Vybudovalo se v těsné blízkosti fotbalového hřiště nedaleko od sokolovny. Dále je zde, čtyři roky po rekonstrukci, sokolovna s tělocvičnou uvnitř budovy, posilovnou a klubovnou a venkovními hřišti pro volejbal a nohejbal.

Další možnost je využití sportovních zařízení v nedaleké Čáslavi a Kutné Hoře. V Kutné Hoře je zimní a plavecký stadion, dětská hřiště, v Čáslavi je atletický stadion, koupaliště, několik dětských hřišť a buduje se zimní stadion.

## 6. Životní prostředí

Celková plocha území obce 1 010,42 ha

### Struktura využití půdy



Pramen: ČSÚ

**Koeficient ekologické stability vyjadřuje poměr mezi přírodně stabilními plochami (jako jsou lesy, zahrady atd.) a plochami zastavěnými či intenzivně zemědělsky obdělávanými (tzv. nestabilními). Vyšší hodnota koeficientu obecně značí příznivější stav, hodnota vyšší než 1 znamená vyváženou (stabilní) krajinu. V obci Církvice dosahuje koeficient hodnoty 0,09 .**

Pramen: ČSÚ

Pozemkové úpravy byly v obci provedeny v roce 2014.

Část obce Jakub je hodně ohrožena hlukem z vojenského letiště Čáslav, hlavně při cvičení tzv. display pilotů. Další hlukovou zátěží je pro obyvatele bydlicí při silnici I/38, která je velmi frekventovaná a stavba obchvatu je dlouhá.

V obci nejsou pozorovány žádné významné problémy s životním prostředím. Kvalita ovzduší je dobrá. Půda je úrodná, vhodná k zemědělské a pěstební činnosti. V obci se nenacházejí zvláště chráněná území.

### **Odpadové hospodářství**

Obec nedisponuje svoji skládkou, ale provozuje sběrný dvůr a odkládací prostor pro bioodpad. V obci je zažitý systém svozu popelnic od domů 39krát ročně. Obec má vybavená 4 místa pro třídění odpadů (plasty, papír, sklo – čiré, barevné). Poplatek za odpady činí v roce 2015 celkem 500 Kč za poplatníka nebo rekreační objekt. Stále však obec musí na tyto služby doplácet, neboť náklady na likvidaci odpadu stále převyšují celkovou částku z vybraných poplatků od občanů.

## **7. Správa obce**

### **Obecní úřad a kompetence obce**

Obec Církvice tvoří obecní úřad I. stupně (přenesená působnost, vlastní působnost, evidence obyvatel, CZECH POINT). Na obci jsou 4 zaměstnanci a uvolněný starosta, dále obec využívá 2-3 osoby na veřejně prospěšné práce. Dále jsou sjednány na dohodu o provedení práce správce sokolovny a sportoviště, obsluha odpadového dvora, knihovnice, kronikářka. Obec Církvice má sjednanou veřejnoprávní smlouvu s Městem Kutná Hora pro řešení přestupků. Obec je zřizovatelem Základní školy v rozsahu 1.- 5.t. a Mateřské školy. Obec má dále zřízeny 4 výbory - finanční, kontrolní, kulturní komisi a sbor pro občanské záležitosti (SPOZ).

### **Hospodaření a majetek obce**

**Obec Církvice nemá žádné dluhy a je tak dlouhodobě bez dluhů, neboť má přebytkový rozpočet. Obci se také podařilo získat v posledních 5 letech poměrně vysoké částky z nenárokových dotací (více než 20 mil. Kč).**

### **Bezpečnost**

V obci Církvice je nízká kriminalita. Působí zde sbor dobrovolných hasičů Církvice a Jakub. Zásahová jednotka je zařazena v rámci kraje ve výcviku k ochraně obyvatel a pomoci při živelných pohromách. V rámci ORP je zpracován havarijní a povodňový plán. V obci se budují chodníky a přechody pro bezpečnost občanů a na silnici I/38 se plánuje zpomalovací semafor.

### **Vnější vztahy a vazby**

Obec je členem celkem 3 sdružení obcí, a to Dobrovolný svazek obcí Církvice a Nové Dvory, Mikroregion Kutnohorsko, MAS Lípa pro venkov z.s. Přínosy členství obce v těchto organizacích jsou pro obec velké a ceněné (např. využití jejich dotačních programů - oprava malých památek, rozvoj turismu, cyklotrasy, příprava cyklostezky, reklamní materiály o obci i okolí, informační servis...).

### **Komunikace s občany**

Komunikace s veřejností je obcí vnímána jako jeden ze základních aspektů, který ovlivňuje kvalitu řízení obce. Komunikace s občany je řešena několika způsoby tak, aby vyhovovala všem skupinám zájemců o informace bez ohledu na věková či jiná omezení. Kromě osobního kontaktu s občany na veřejných zasedáních je využívána úřední deska a webové stránky obce [www.cirkvice.cz](http://www.cirkvice.cz) a rozhlas.

## A.2 Východiska pro návrhovou část

### Výsledky ankety

V rámci šetření uspořádaného pro občany během prosince 2015 bylo shromážděno celkem 59 vyplněných dotazníků. Pracovní skupina děkuje občanům, kteří byli ochotni se anketou zabývat a vyplnit dotazník. Ze shrnutí jejich názorů vyplývají následující závěry. 84% účastníkům ankety se žije v obci více méně dobře a vyloženě nespokojený byl jeden. Nejvíce se jim líbí poklidný život a sportovní vyžití (71%). Naopak nejvíce účastníkům se nelíbí nezáměr lidí o obec, nepořádek v obci a nedostupnost služeb včetně lékaře (51%). Chybějícími službami jsou zejména obchody, lékař, lékárna, cukrárna(kavárna), bankovní služby (bankomat). Zajímavý je pohled občanů na dopravní obslužnost, kde 24 % ji považuje za nevyhovující a naopak 46 % za velice dobrou. Většina účastníků ankety 69 % považuje vztahy mezi lidmi v obci za dobré a pouze 9% za špatné. Velmi dobře je hodnoceno bydlení, školství, sportovní vyžití. Naopak nejhůře je hodnocena otázka zdravotnictví a životního prostředí. Informovanost o dění v obci je hodnocena jako dobrá, kde 24 % účastníků sleduje pravidelně informace a 29 % účastníků alespoň někdy sleduje informace o dění v obci na webových stránkách a 31% vůbec. 64 % účastníků je ochotno zapojit se do rozvoje obce. S velikostí obce jsou účastníci spokojeni, 32 % by chtělo zvětšit počet obyvatelstva na 1500 - 2000. Přednostní právo na přidělení finančních prostředků má dle názoru účastníků obce především péče o veřejnou zeleň a prostředí v obci 44 %. Pozornost by si potom zasloužila i rekonstrukce místních komunikací 42%, podpora bytové výstavby 39%, častější spoje veřejné dopravy 24%, zřízení dalších provozoven obchodů a služeb 22% a podpora společenských a sportovních aktivit 20%. Někteří účastníci by přivítali semafor na státní silnici I/38, chodník podél hřiště, rekonstrukce chodníku od školy na křižovatku, cyklostezky do okolních obcí, lékaře, nezrušení pošty, úpravu vody, skluzavky a houpačky pro nejmenší a stromy u dětského hřiště, úpravy návse v Jakubě, přírodní koupaliště. Ankety se zúčastnili zejména občané žijící v obci od narození či více jak 5 let (83%) a starší 30 let.

**Bylo odevzdáno cca 60 dotazníků, níže jsou uvedeny statistické výsledky:**

### Hlavní závěry z analýz

Dle vývoje počtu obyvatel je do roku 2020 zřejmý stále stejný trend počtu cca 15 dětí nastupujících do ZŠ – je tudíž potřeba udržet MŠ a ZŠ na stávající úrovni. Z připomínek v anketě i dle konstatování skutečného stávajícího stavu je zřejmé, že se objevuje jasná nutnost zabývat se stavem MŠ – nevyhovující prostorový i stavební stav! Udržet v obci mladé lidi – k tomu musí být splněn předpoklad: udržet v obci místa (parcely) pro výstavbu a bydlení. Dále rozvíjet síť cyklotras a cyklostezek. Je nutné zkvalitnit informační systém v obci pro turisty. Objevuje se silící poptávka pro bydlení s pečovatelskou službou pro seniory v budoucnu možná výstavba druhého domu s pečovatelskou službou. V oblasti komunikací je nutná jejich pravidelná kontrola a údržba včetně určení biorizace jejich oprav. Pro bezpečný pohyb chodců chybí ve vybraných částech obce i chodníky (podél hřiště, od Sovů ke čtyřdomkům, podél hlavní silnice I/38). Pro bezpečnost je také potřeba zajistit zpomalovací semafor na rychlou jízdu. V oblasti sportovně-kulturní je potřebné budovat různé odpočinkové prvky a prostory pro děti. Je nutné také udržovat a opravovat památky v obci (sepsat jejich seznam a stanovit priority oprav). V neposlední řadě je důležité zvýšit zájem lidí o obec a společenské akce včetně pořádání většího počtu kulturních akcí. V obci jsou provedeny komplexní pozemkové úpravy. Pro zajištění kvalitního životního prostředí je také důležité věnovat se efektivnímu systému sběru odpadů včetně recyklace a také dořešit problematiku bioodpadů (kompostování ve spolupráci s firmou AVE CZ).

### Limity budoucího rozvoje obce



Velmi důležité východisko pro navrhované budoucí rozvojové aktivity v obci představují různé limity jejího rozvoje, jejichž příčina může být velmi různorodá – od územně plánovacích dokumentů obce či vyššího územního celku (např. kraje), přes různě lokalizované stavby v okolí obce až po konkrétní situaci v dílčích lokalitách nebo geografickou polohu samotné obce. V obci Církvice se vyskytuje několik limitů budoucího rozvoje, které mají různou významnost. Limit rozvoje představuje komunikace první třídy č. 38, jenž vlastní stát a je také příčinou zvýšeného nebezpečí a hlukové a emisní zátěže pro místní občany. V neposlední řadě budou působit na budoucí aktivity obce limity, které se přímo vyskytují na území obce. Například jde o různé stupně ochrany staveb v oblasti památkové péče (např. kostel svatého Jakuba). Další významnou limitou je zátopové území řeky Klejnárky na části území obce, což může významně ovlivnit budoucí výstavbu rezidenčních či komerčních subjektů apod. Každé území má své limity rozvoje různého rozsahu. Konkrétní přehled všech těchto limitů obce Církvice je uveden v územním plánu obce. K těmto limitům je potřebné přihlížet při formulování návrhové části PRO zejména u plánování již konkrétních rozvojových aktivit, a proto patří mezi významná východiska budoucího rozvoje obce. Je také důležité, aby budoucí PRO respektoval hlavní směry strategických dokumentů vyšších územních celků – kraje a státu a územně plánovacích dokumentů.

## SWOT analýza

### Silné stránky

- **Komunikace I/38**
- **Komunikace s občany**  
fyzická a elektronická úřední deska, webové stránky obce s mapovým portálem, rozhlas, informační tabule umístěné na 3 místech v obci, Církvické noviny
- **Fungující spolky**
- **Poloha obce**  
Dobrá dostupnost do blízkých měst Čáslav, Kutná Hora, Kolín a Praha
- **Sbor dobrovolných hasičů Církvice a Jakub**
- **Velmi frekventovaná autobusová doprava**
- **Kulturní dům ve vlastnictví obce**
- **Dobře fungující knihovna**
- **Dům s pečovatelskou službou s 8 byty**
- **Vlastní zdroje vody**
- **Dostatek podmínek pro volnočasové aktivity - sportoviště, sokolovna, fotbalové hřiště**
- **Zajištění dopravní obslužnosti, existence železniční zastávky, dobré napojení na silnici I. třídy (Praha - Brno)**
- **Započatý aktivní život v obci, soudružnost obyvatel (kultura, spolky, samospráva obce)**
- **MŠ a ZŠ přímo v obci**
- **V obci nemáme národnostní menšiny**
- **Dobrá dostupnost do nedaleké Kutné Hory a Čáslavi za dalšími sporty**
- **Románský kostel sv. Jakuba**

### Slabé stránky

- **Velký provoz na komunikaci I/38 směr Praha- Brno**
- **Chybějící zázemí pro sportovce a fotbalisty, dětská hřiště na obou návsích**
- **Nevyhovující stav části místních komunikací**
- **Kapacita budovy mateřské školy na hranici**
- **Obec nemá vlastní pozemky pro bytovou výstavbu**

- **Hluková zátěž z letiště**

## **Příležitosti**

- **Rozvoj spolupráce mezi sousedními obcemi**
- **Využití vhodných dotačních titulů programovacího období 2014-2020**

## **Hrozby**

- **Velká hluková zátěž z letiště**
- **Dlouhotrvající řešení obchvatu obce prostřednictvím silnice I/38**

## B. NÁVRHOVÁ ČÁST

### B.1 Strategická vize

Vize představuje dlouhodobý obraz o budoucnosti obce, o tom, jak se bude obec měnit a zlepšovat. Vize je tzv. „směrovkou“ rozvoje a zároveň představuje cílový stav obce. Strategická vize obce je definována zejména na základě výsledků a závěrů předchozích bodů analytické části (části A.1 + A.2) a také na základě jednání pracovní skupiny. Naplnění vize bude dosaženo realizací tohoto Programu rozvoje obce a následně na něj navazujících dokumentů stejného charakteru, neboť časový horizont vize obce Církvice je definován na období 10 let, tzn. do roku 2025.

**Strategická vize rozvoje je charakteristická komplexním pohledem na obec a formuluje představu, čeho by obec chtěla v horizontu let 2015 až 2025 dosáhnout:**

**„Obec Církvice je klidným místem pro život s kompletní fungující infrastrukturou, udržovaným veřejným prostranstvím a místními pamětihodnostmi. Současně poskytuje dostatek možností pro kulturní, společenské a sportovní vyžití občanů.“**

**Církvice bude stabilizovanou obcí a příjemným místem pro život, v němž díky dobrým podmínkám přibývá obyvatel. Soužití všech generací je podpořeno kvalitní infrastrukturou, přiměřenými službami a bohatými volnočasovými aktivitami. Rozvojové aktivity jsou realizovány za účasti obyvatel. Aktivní přístup a spolupráce pozitivně ovlivňuje celkovou atmosféru a sounáležitost v obci.**

#### Strategická vize

Obec Církvice si klade za zcela zásadní prioritu zlepšovat podmínky pro spokojený život svých spoluobčanů odpovídající parametrům života lidí 21. století. Chceme navázat na bohatou historii, během které se naši předkové snažili tvrdou a usilovnou prací vytvořit co možná nejlepší prostředí pro následující generace spoluobčanů. Chceme zvýšit zájem občanů o kulturně-společenské akce, hodláme je maximálně zapojit do organizace akcí nejrůznějšího typu tak, aby spoluobčané byli v konečném důsledku hrdí na svoji obec a na prostředí, které pomáhají spoluvytvářet a jehož jsou nedílnou součástí. Jednou z klíčových priorit obce je i ochrana životního prostředí. S tím úzce souvisí i, k prostředí šetrné, pokračování protipovodňového opatření na řece Klejnárce. Zároveň chceme více zatraktivnit obec pro návštěvníky obce, za tímto účelem směřujeme k vybudování cyklostezky a revitalizaci veřejné zeleně obou návsi. Důležitou vizí do budoucna je také postupná oprava infrastruktury. Hovoříme hlavně o dobudování chodníků a výměně stávajícího veřejného osvětlení za LED lampy.

### B.2 Cíle, opatření a aktivity



Vysoká důležitost



Střední důležitost



Nízká důležitost

**Cíl : „Bezpečnost“**

<b>Opatření : „Semafor na silnici I/38”</b>	<b>Od - do</b>	<b>Odpovědnost</b>	<b>Náklady (tis. Kč)</b>	<b>Zdroj financování</b>
⬆ „Zpomalovací semafor na silnici I/38”	2017 - 2025	starosta	200000	Vlastní + externí
<b>Opatření : „Přechody a úpravy rychlosti v obci”</b>	<b>Od - do</b>	<b>Odpovědnost</b>	<b>Náklady (tis. Kč)</b>	<b>Zdroj financování</b>
— „Přechody a úpravy rychlosti v obci”	2017 - 2025	starosta	250000	Vlastní
<b>Opatření : „Vybudování chodníků”</b>	<b>Od - do</b>	<b>Odpovědnost</b>	<b>Náklady (tis. Kč)</b>	<b>Zdroj financování</b>
⬆ „Rekonstrukce chodníku od školy na křižovatku”	2017 - 2019	starosta	2500000	Vlastní
⬆ „Rekonstrukce chodníku v Jakubě - II.etapa”	2015 - 2015	starosta	650000	Vlastní + externí
⬆ „Rekonstrukce chodníku v Jakubu - III.etapa”	2016 - 2016	starosta	650000	Vlastní + externí
⬆ „Vybudování cyklostezky od Sovů k lokalitě "Za Netřebským Špejcharem”	2017 - 2019	starosta	7000000	Vlastní + externí
⬆ „Vybudování chodníku od křižovatky podél hřiště ke křížku”	2017 - 2019	starosta	3500000	Vlastní + externí
⬆ „Vybudování chodníku od Jiroutů k autobusové zastávce”	2016 - 2016	starosta	500000	Vlastní

## Cíl : „Kvalitní občanská vybavenost”

<b>Opatření : „Zateplení, výměna topení, zvýšení kapacity MŠ”</b>	<b>Od - do</b>	<b>Odpovědnost</b>	<b>Náklady (tis. Kč)</b>	<b>Zdroj financování</b>
⬆ „Zateplení budovy MŠ”	2017 - 2018	starosta	1500000	Vlastní + externí
„Výměna topení”	2017 - 2018	starosta	1000000	Vlastní + externí
⬆ „Rekonstrukce bytové jednotky na další třídu a tím zvýšení kapacity”	2016 - 2017	starosta	3500000	Vlastní + externí
⬆ „Rekonstrukce MŠ - výměna vnitřních rozvodů vodovodu, výměna dlažby, obkladů a soc. zařízení”	2022 - 2023	starosta	3000000	Vlastní + externí
<b>Opatření : „Výměna svítidel”</b>	<b>Od - do</b>	<b>Odpovědnost</b>	<b>Náklady (tis. Kč)</b>	<b>Zdroj financování</b>
⬆ „Výměna svítidel za LED lampy”	2016 - 2016	starosta	2500000	Vlastní + externí
<b>Opatření : „Rekonstrukce rozhlasu”</b>	<b>Od - do</b>	<b>Odpovědnost</b>	<b>Náklady (tis. Kč)</b>	<b>Zdroj financování</b>
⬆ „Rekonstrukce rozhlasu”	2016 - 2017	starosta	1000000	Vlastní + externí

## Cíl : „Udržet bohatý společenský život a rozvinout podmínky pro volnočasové aktivity v obci”

<b>Opatření : „Podpora kulturních, společenských a sportovních aktivit”</b>	<b>Od - do</b>	<b>Odpovědnost</b>	<b>Náklady (tis. Kč)</b>	<b>Zdroj financování</b>
⬆ „Zachování tradičních akcí a volnočasových aktivit”	2015 - 2025	starosta	500000	Vlastní
⬆ „Podpora sportovních aktivit”	2015 - 2025	starosta	500000	Vlastní
⬆ „Podpora aktivit všech spolků”	2015 - 2025	starosta	1500000	Vlastní

<b>Opatření : „Zlepšení podmínek pro volnočasové aktivity“</b>	<b>Od - do</b>	<b>Odpovědnost</b>	<b>Náklady (tis. Kč)</b>	<b>Zdroj financování</b>
— „Vybudování dětských hřišť v obou částech obce“	2020 - 2025		1000000	Vlastní + externí
⬆ „Vybudování zázemí pro sportovce a fotbalisty“	2016 - 2017	starosta	10000000	Vlastní + externí
⬆ „Podpora složek a organizací působících v obci (SDH, SK, TJ)“	2015 - 2025	starosta	1000000	Vlastní + externí

## **Cíl : „Kompletní péče a rozvoj obecního majetku a veřejného prostranství“**

<b>Opatření : „Revitalizace obou návší“</b>	<b>Od - do</b>	<b>Odpovědnost</b>	<b>Náklady (tis. Kč)</b>	<b>Zdroj financování</b>
⬆ „Revitalizace obou návší“	2018 - 2021	starosta	5000000	Vlastní + externí

<b>Opatření : „Zateplení Kulturní domu včetně obecního úřadu a výměna střešní krytiny“</b>	<b>Od - do</b>	<b>Odpovědnost</b>	<b>Náklady (tis. Kč)</b>	<b>Zdroj financování</b>
„Zateplení Kulturního domu včetně obecního úřadu“	2019 - 2020	starosta	3000000	Vlastní + externí
„Výměna oken a střešní krytiny“	2018 - 2020	starosta	3500000	Vlastní + externí

## **Cíl : „Udržet a zkvalitňovat technickou a dopravní infrastrukturu v obci“**

<b>Opatření : „Technická infrastruktura“</b>	<b>Od - do</b>	<b>Odpovědnost</b>	<b>Náklady (tis. Kč)</b>	<b>Zdroj financování</b>
⬆ „Rekonstrukce vodovodu a úpravna vody“	2015 - 2025	starosta	5000000	Vlastní + externí
⬆ „Údržba kanalizace a ČOV“	2015 - 2025	starosta	5000000	Vlastní + externí

<b>Opatření : „Dopravní infrastruktura“</b>	<b>Od - do</b>	<b>Odpovědnost</b>	<b>Náklady (tis. Kč)</b>	<b>Zdroj financování</b>
— „Rekonstrukce místní komunikace od krámu na křižovatku“	2018 - 2022	starosta	1000000	Vlastní
⬆ „Rekonstrukce chodníku v Jakubu - III.etapa“	2016 - 2016	starosta	650000	Vlastní + externí
⬆ „Rekonstrukce místní komunikace "Pod hřištěm"“	2020 - 2022	starosta	500000	Vlastní
— „Rekonstrukce komunikace na návsi v Jakubě kolem "Lipáku"“	2019 - 2022	starosta	1000000	Vlastní
— „Rekonstrukce chodníku od školy na křižovatku“	2017 - 2019	starosta	2500000	Vlastní
⬆ „Vybudování cyklostezky od Sovů k lokalitě "Za Netřebským Špejcharem"“	2017 - 2019	starosta	7000000	Vlastní + externí
⬆ „Vybudování chodníku od křižovatky podél hřiště ke křížku“	2017 - 2019	starosta	3500000	Vlastní + externí
⬆ „Vybudování chodníku od Jiroutů k autobusové zastávce“	2016 - 2016	starosta	500000	Vlastní
— „Rekonstrukce komunikace od kovárny ke čtyřdomkům“	2016 - 2016	starosta	1000000	Vlastní
— „Rekonstrukce komunikace "Nad hřištěm"“	2020 - 2022	starosta	500000	Vlastní
⬆ „Rekonstrukce chodníku v Jakubě - II.etapa“	2015 -		650000	Vlastní + externí

## **Cíl : „Protipovodňová opatření“**

<b>Opatření : „Lávka přes řeku Klejnárku K Utopenci“</b>	<b>Od - do</b>	<b>Odpovědnost</b>	<b>Náklady (tis. Kč)</b>	<b>Zdroj financování</b>
— „Lávka "K Utopenci"“	2016 - 2016	starosta	500000	Vlastní
<b>Opatření : „Zkapacitnění jezu“</b>	<b>Od - do</b>	<b>Odpovědnost</b>	<b>Náklady (tis. Kč)</b>	<b>Zdroj financování</b>
⬆ „Zkapacitnění jezu“	2016 - 2016	starosta	6000000	Vlastní + externí

## Zásobník aktivit

⤴ „Udržování a modernizace stávajícího sportoviště a sokolovny“	2015 - 2025	starosta	2 500 000	Vlastní
⤴ „Rekonstrukce MŠ - výměna vnitřních rozvodů vodovodu, výměna obkladů a dlažby, výměna soc. zařízení“	2022 - 2023	starosta	3 000 000	Vlastní + externí

## B.3 Podpora realizace programu

### Způsob realizace PRO

V Programu rozvoje obce Církvice na období 2015 – 2025 jsme stanovili nejen programové cíle, ale i konkrétní aktivity včetně předpokládaných termínů realizace a nákladů. Vzhledem k velikosti obce (cca 1220 obyvatel) nebudou za účelem realizace a kontroly těchto aktivit zřizovány nové orgány či instituce, ale řídicí složkou bude zastupitelstvo obce v čele se starostou. Zastupitelstvo obce v čele se starostou bude zajišťovat zejména následující činnosti:

- iniciace realizace opatření a aktivit
- vyhledávání a zajišťování zdrojů financování aktivit PRO
- projednání podnětů vztahujících se k realizaci opatření a aktivit
- projednání změn a aktualizací PRO
- schvalování aktualizací a revizí PRO

Zastupitelstvo obce se bude scházet dle aktuální potřeby k projednání jednotlivých aktivit nejméně 1x do roka. Každoročně bude probíhat revize realizovaných a plánovaných aktivit. Případné další podněty a možné aktivity a projekty budou zařazeny do Zásobníku aktivit.

### Monitoring realizace PRO

Monitoring realizace PRO provádí zastupitelstvo obce Církvice na svých pravidelných veřejných zasedáních. K monitoringu budou shromažďovány zejména informace o průběhu realizace dílčích aktivit, jednotlivých opatření a programových cílů. Každoročně bude vyhodnocen Akční plán obce Církvice. Shromážděné informace budou součástí zápisu ze zasedání zastupitelstva obce Církvice.

### Způsob aktualizace PRO

Program rozvoje obce je živým dokumentem, který je nutné revidovat, případně aktualizovat dle průběhu realizace jeho dílčích částí. Aktualizace celého dokumentu proběhne nejpozději v roce 2025. Dílčí revize dokumentu budou probíhat v případě potřeby, minimálně ke konci každého kalendářního roku. Změny PRO budou prováděny přímo do dokumentu. Výsledkem bude dokument s označením data, ke kterému se váže aktualizovaná verze. Aktualizace PRO a jeho změny budou schváleny zastupitelstvem souběžně se schvalováním ročního rozpočtu.

### Způsob financování PRO

Základním zdrojem financování rozvojových aktivit jsou vlastní zdroje obce Církvice. Vzhledem k nízkému rozpočtu obce předpokládáme vyhledání vhodných dotačních titulů ke každé plánované aktivitě (kraj, státní rozpočet, prostředky EU).