




MINISTERSTVO
PRO MÍSTNÍ
ROZVOJ ČR

OBCEPRO
PROGRAM ROZVOJE OBCE

PROGRAM ROZVOJE OBCE POUZDŘANY



NA OBDOBÍ LET
2018 - 2023

Program rozvoje obce byl schválen zastupitelstvem obce Pouzdřany dne 30. 10. 2017.

Úvod

Program rozvoje obce Pouzdřany je základním plánovacím dokumentem obce zakotveným v zákoně č. 128/2000 Sb., o obcích. Jde o hlavní nástroj řízení rozvoje obce. Formuluje představy o budoucnosti obce a navrhuje způsoby, jak těchto představ dosáhnout. Slouží zejména jako manuály pro řízení rozvojových činností obce (při rozhodování zastupitelstva, při přípravě projektů, při tvorbě rozpočtů). Slouží i jako informační materiál pro občany a subjekty působící v obci. Program rozvoje zvyšuje připravenost obce k podání žádostí o dotační podporu a zvyšuje šance získat vnější finanční prostředky.

Program rozvoje obce (PRO) je zpracován na roky 2018–2023, tj. na 6 let. Dlouhodobý pohled na rozvoj obce je formulován ve strategické vizi pro období cca 20 let (přibližně do roku 2035, což odpovídá realizaci 3 návazných PRO).

Program rozvoje obce je tvořen analytickou částí (charakteristika obce, SWOT analýza, vyhodnocení dotazníkových šetření) a návrhovou částí (vize, opatření a aktivity, podpora realizace). Program rozvoje je aktualizací Strategického rozvojového dokumentu obce Pouzdřany 2015–2020.

Zpracování PRO proběhlo jako součást projektu Programy rozvoje obce pro obce Mikroregionu Hustopečsko realizovaného mikroregionem Hustopečsko.

Kulatý stůl (setkání zastupitelů, občanů a dalších zájemců o rozvoj obce) proběhl 7. 6. 2017. Na tomto setkání byla diskutována rozvojová situace obce a shromážděny podněty k dalšímu rozvoji.

V polovině června 2017 proběhlo dotazníkové šetření mezi obyvateli. Šetření se zúčastnilo 149 osob. Šetření přineslo další zajímavé podněty a ověřilo situaci v obci.

V měsících červenci a srpnu byl sestaven koncept PRO. Diskuze návrhu proběhla v průběhu září a října 2017.

Program rozvoje je zpracováván dle „Metodiky tvorby programu rozvoje obce“ doporučené Ministerstvem pro místní rozvoj.

A. ANALYTICKÁ ČÁST

A.1 Charakteristika obce

1. Území

Obec Pouzdřany se nachází v okrese Břeclav v Jihomoravském kraji 8 km západně od Hustopečí. Jsou situovány v na levém břehu řeky Svratky před ústím do Novomlýnské nádrže v nadmořské výšce 176 m n. m. Sever katastrálního území obce je tvořen Národní přírodní rezervací Pouzdřanská step s nejvyšším vrcholem Kolby (308m). V jižní části zasahuje do katastrálního území vodní nádrž Nové Mlýny.

Pouzďřany spadají do správního obvodu obce s rozšířenou působností Hustopeče. Obec má pouze jednu část a je tvořena jedním katastrem (hranice katastru je na níže uvedeném obrázku vyznačena červenou čarou).



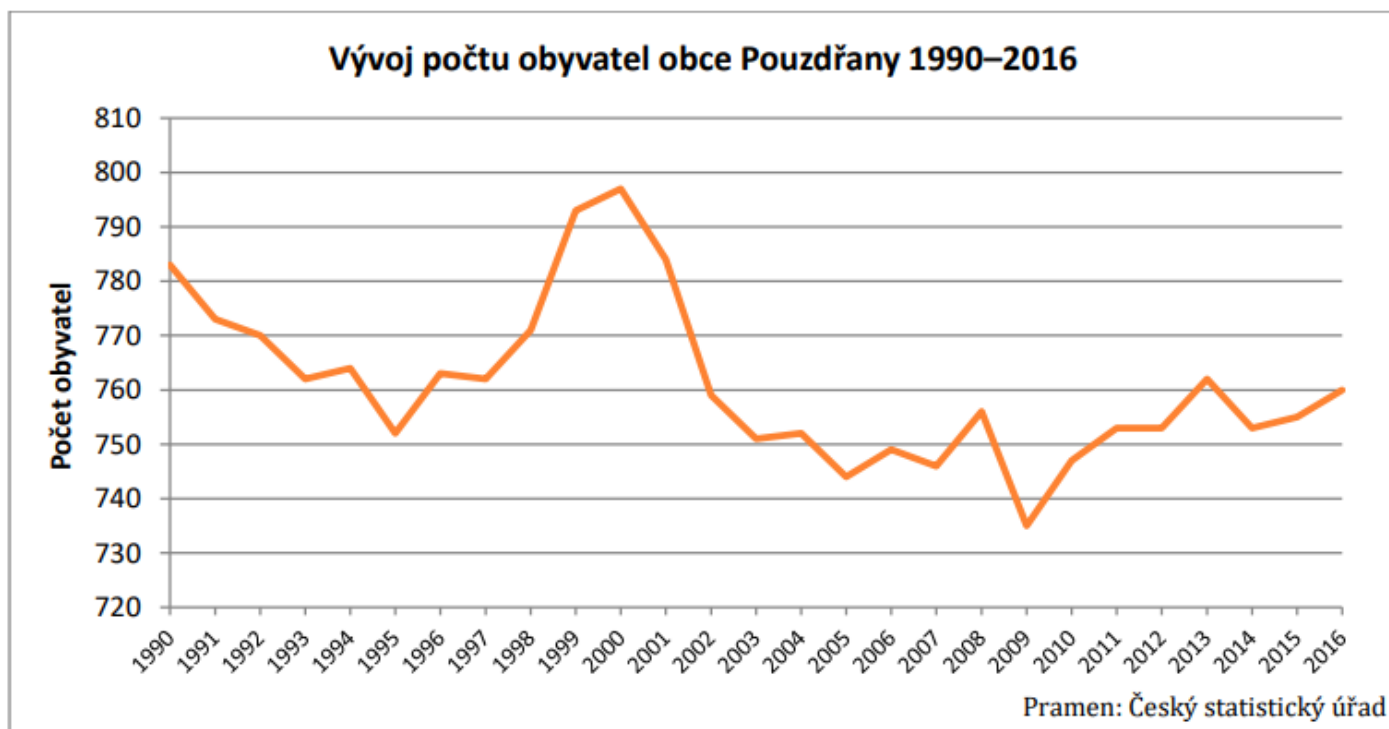
Celková rozloha obce činí 1 360 hektarů. Hustota zalidnění činí 56 obyvatel/km². Obec patří svou rozlohou mezi spíše větší obce. Průměrné území obce v České republice zaujímá 1 261 ha, v Jihomoravském kraji potom 1 070 ha.

První písemná zmínka o obci Pouzdřany pochází ze 13. století. Český král Václav I. vydal 12. února 1244 listinu, ve které stvrdil, že herburský klášter v Brně dostává, z majetku Ondřeje Černého, vinici v Pouzdřanech. S postupem času se majitelé obce měnili. Rok 1556 se stal významným milníkem obce. Ambrož z Ottersdorfa udělil obci práva na vysazování vinic a tím byla započata vinařská tradice v obci. Roku 1581 povýšil císař Rudolf II. vesnici na městečko.

V období třicetileté války byla obec poznamenána průchody vojsk a došlo k velkým škodám, ztrátám na životech a zničení městečka ohněm. Po bitvě na Bílé hoře se dostávají k moci Ditrichsteini, odchází další část české šlechty a přichází noví obyvatelé německého původu. Do roku 1945 v obci žila převážná většina obyvatel německého původu a poté došlo k dosídlení obce českým obyvatelstvem.

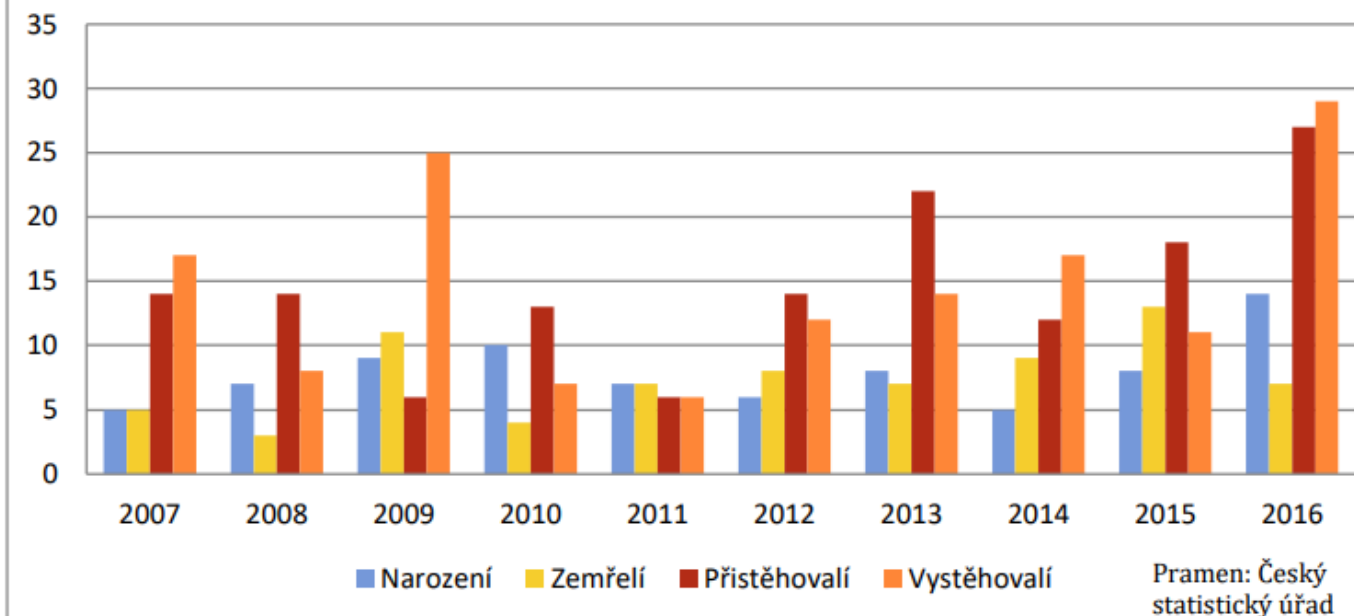
2. Obyvatelstvo

Celkový počet obyvatel obce Pouzdřany k 31. 12. 2016 činil 760 (z toho 385 mužů a 375 žen). Počet obyvatel je od počátku 90. let velmi rozkolísaný a nelze vysledovat žádný jednoznačný trend. Maxima počtu obyvatel obec dosáhla v roce 2001 – celkem 784 obyvatel.



Nárůst počtu obyvatel od roku 1997 byl dán zejména vysokým počet přistěhovalých osob, od roku 2002 se však řada obyvatel z obce vystěhovala a zároveň převážil počet zemřelých nad počtem narozených.

Pohyb obyvatel obce Pouzdřany 2007–2016







Ke konci roku 2016 bylo 13,6 % obyvatel obce ve věku do 15 let (103 osob), 68,7 % ve věku 15–64 let (522 osob) a 17,8 % obyvatel obce bylo starších 65 let (135 osob). Při srovnání počtu seniorů a počtu dětí do 15 let (tzv. index stáří v hodnotě 131,1) výrazně převažují senioři, kterých bude v budoucích letech nadále přibývat, a proto by měla obec na problematiku stárnutí, resp. celkového úbytku obyvatel zaměřit svoji pozornost. Průměrný věk obyvatel obce je 42,5 let ke konci roku 2016.


Za posledních 10 let došlo v Pouzdřanech sice k mírnému zvýšení počtu obyvatel o 1,9 % a obec se tak řadí v rámci SO ORP k obcím s mírným nárůstem obyvatel, avšak z dlouhodobého hlediska počet obyvatel v obci klesá.


SO ORP HUSTOPEČE

Změna počtu obyvatel v obcích mezi roky 2007 a 2016

Změna počtu obyvatel:

-  99,9 a méně
(pokles počtu obyvatel)
-  100,0 - 102,9
(mírný nárůst počtu obyvatel)
-  103,0 - 104,9
(nárůst počtu obyvatel)
-  106,0 a více
(výrazný nárůst počtu obyvatel)

 Hranice SO ORP
Hustopeče

 Hranice obce



0 2 4 8 km

Zdroj dat: ČSÚ, vlastní výpočet
Zpracování: GaREP, spol. s r.o., Brno 2017

3. Hospodářství

Ekonomická situace

Ke konci roku 2016 bylo v obci registrováno 79 aktivních ekonomických subjektů, z toho 8 podnikalo v zemědělství, 34 v průmyslové výrobě, stavebnictví či dopravě a zbylých 37 ve službách. 66 subjektů jsou fyzické osoby (z toho 59 živnostníků, 5 zemědělských podnikatelů a 2 osoby se svobodným povoláním). Kromě toho sídlí v Pouzdřanech 6 obchodních společností.

Podle počtu zaměstnanců jsou v obci spíše menší ekonomické subjekty, např. vinařství KOLBY a.s. (kategorie 10 - 19 zaměstnanců podle RES), JAHO - OK s.r.o. (6 - 9 zaměstnanců) provozující zámečnickou výrobu a zpracování oceli, Mateřská škola Pouzdřany, okres Břeclav, příspěvková organizace (6 - 9 zaměstnanců), VIAMÉ CZ s.r.o. (1 - 5 zaměstnanců), Základní škola Pouzdřany, okres Břeclav, příspěvková organizace (1 - 5 zaměstnanců) a ZIZAPO s.r.o. (1 - 5 zaměstnanců). Významná je provozovna ALFA mlýn a balárna Pouzdřany.

Z komerčních služeb se v obci konkrétně nachází obchod se smíšeným zbožím (COOP Jednota), Restaurace Sport, Vinárna u Dohnalů, kadeřnictví či Dobrý kafe (pražírna kávy). Ubytování nabízí Apartmán Pouzdřany. K dispozici je i pošta.

Trh práce

Podíl nezaměstnaných osob činil v Pouzdřanech v květnu 2017 5,2 %, bylo zde 27 dosažitelných uchazečů o zaměstnání ve věku 15 – 64 let. Hodnota nezaměstnanosti v obci je tak nadprůměrná v porovnání s hodnotami na úrovni ČR (4,1 %), Jihomoravského kraje (4,8 %) a SO ORP Hustopeče (3,7 %). Jde však o jednu z nejnižších úrovní nezaměstnanosti v obci za poslední rok, pouze v dubnu 2017 byl podíl nezaměstnaných osob 4,6 %, jinak např. v září 2016 dosahoval až 7,1 %. Podíl osob nezaměstnaných déle než rok na počtu všech uchazečů o zaměstnání činil v roce 2016 v průměru 42,6 %, což je nadprůměrná hodnota v porovnání s okolními obcemi.

K 1. 12. 2015 bylo v Pouzdřanech 95 obsazených pracovních míst.

Během posledního roku bylo v Pouzdřanech Úřadem práce ČR evidováno maximálně 3 volná pracovní místa (a to v červenci 2016), v květnu 2017 bylo evidováno pouze jedno.

4. Infrastruktura

Technická infrastruktura

Klíčovým problémem technické infrastruktury je chybějící splašková kanalizace a čistírna odpadních vod. Dešťová kanalizace vybudována pouze v některých částech obce.

Zásobování pitnou vodou je zabezpečeno ze skupinového vodovodu Pouzdřany, jehož majitelem jsou z části Vodovody a kanalizace Břeclav a. s. a obec Pouzdřany. Obec je kompletně plynofikována.

V obci je cca 10 kontejnerů na tříděný odpad. Většina v majetku firmy EKO-KOM. Je třeba zlepšit vzhled jednotlivých sběrných míst.

Dopravní infrastruktura

Obcí prochází komunikace 3. třídy III/4206 *odpojující se nad Pouzdřany z komunikace III/4205 vedoucí do Popic (tato komunikace je v havarijním stavu)*.

Místní komunikace a chodníky vyžadují opravu (např. silnice u „pouzďranských sklepů“). Vzhledem k prioritní potřebě vybudování splaškové kanalizace obec odkládá jejich opravy na následnou dobu.

V obci se nachází dvě zastávky autobusové dopravy. V obci je rovněž železniční zastávka na klíčové trati Brno – Břeclav, na které zastavují pouze osobní vlaky. Nástupiště byla v roce 2016 opravena, ve špatném stavu však zůstávají přístupové cesty k vlaku.

Katastrem obce prochází tři značené cyklistické trasy – 5174 v jihozápadním cípu obce, které přechází do Moravské vinné stezky, a stezka č. 5043. Část stezek vede po silnicích nižších tříd, část je vedena po zpevněných polních cestách.

Obcí prochází modrá turistická trasa spojující rekreační areál v Pasohlávkách s Pouzdřanskou stepí.

Dopravní obslužnost

Obec Pouzdřany leží v zóně 545 integrovaného dopravního systému Jihomoravského kraje a je obsluhována vlakovou linkou S3 (Níhov – Brno – Břeclav) a autobusovou linkou 531 (Hustopeče – Pouzdřany). Linka 531 do Hustopečí však jezdí pouze 6krát denně, jindy je možnost dostat se do Hustopečí kombinací vlakové linky S3 s linkou S51 s přestupem v Šakvicích, příp. s linkami 521 a 522 s přestupem v Hrušovanech u Brna.

Počty spojů projíždějících obcí (k 16. 6. 2017)

Směr	Linka	V pracovní dny		V sobotu a v neděli	
		Počet spojů	Interval	Počet spojů	Interval
Do Brna	S3	19	Až na výjimky po 2 hodinách, ve špičce po půl hodině až hodině.	11	Až na výjimky po 2 hodinách.
Z Brna		19		9	
Do Hustopečí	531, kombinace linek S3 a S51/521/522	27	Až na výjimky po hodině, ve špičce po půl hodině.	18*	Dva spoje půl hodiny po sobě po hodině a půl.
Z Hustopečí		38*		12*	Až na výjimky po hodině.

Pramen: www.jizdnirady.cz

* V jednom případě jde o kombinaci linky 151 a linky S3 s přestupem ve Vranovicích.

5. Vybavenost obce

Bydlení

Podle posledního sčítání lidu, domů a bytů bylo v roce 2011 v obci celkem 285 domů. S výjimkou 1 bytového domu (který byl neobydlený), šlo o rodinné domy. Neobydlených domů bylo celkem 49 (17,2 %, nadprůměrný podíl v porovnání s Jihomoravským krajem i ČR), z toho 11 sloužilo k rekreaci a 10 bylo nezpůsobilých k bydlení.

V posledních 5 letech (2012 – 2016) bylo v Pouzdřanech postaveno 6 nových domů, nejvíce (4) v roce 2016.

Veřejné služby

Obec zřizuje dvě školské organizace: Základní školu Pouzdřany a Mateřskou školu Pouzdřany. Základní škola poskytuje vzdělání v 1. – 5. ročníku. Na 2. stupeň žáci dojíždí do okolních obcí a měst.

V obci je jednou týdně přítomen praktický lékař pro dospělé i se sestrou. Za další lékařskou péčí dojíždí

obyvatelé do Vranovic, či do Hustopečí.

Obec se přímo nepodílí na zajištění sociálních služeb v obci. V obci se nenachází žádná pobytová zařízení sociálních služeb.

Obec Pouzdřany je zřizovatel i místní knihovny, která občanům nabízí i přístup k bezplatnému internetu. Knihovna vlastní téměř 6 tisíc svazků knih.

Život v obci

Ze spolků v obci působí Myslivecké sdružení, Sbor dobrovolných hasičů, TJ Sokol a Pouzdřanský zdar. Při pořádání akcí v obci hraje významnou roli Komise pro kulturu a školství. Myslivecké sdružení Pouzdřany se zabývá myslivostí a pečuje o ochranu a rozmnožování zvěře. Sbor dobrovolných hasičů se vedle své hasičské činnosti stará i o rozvoj oddílu mladých hasičů. V rámci TJ Sokol Pouzdřany působí fotbalové mužstvo a oddíl stolního tenisu. Pouzdřanský zdar z. s. je seskupením mladých lidí, kteří v obci podporují kulturu a rozvíjejí ji v oblasti vína a vinařství, pořádají místní výstavu vín nebo svěcení mladých vín.

Hlavními kulturními akcemi v obci jsou zářijové Václavské hody, Ženáčské hody, Výstava vín, Pálení čarodějnic nebo Vánoční zpívání. Na akcích určených nejmenším a nemladším v obci se podílejí také mateřská i základní škola. Tyto akce mají i výchovný charakter, jedná se různé besedy, koncerty pro žáky nebo sportovní soutěže.

Památky

Nejvýznamnějšími památkami v obci jsou kostel sv. Václava a sv. Mikuláše, kaple sv. Rozálie a měšťanské domy.

Kostel sv. Mikuláše a sv. Václava se nachází uprostřed návsi obce a tvoří její dominantu. Byl postaven roku 1498, v pozdně gotickém slohu a původně byl opevněn.

Kaple sv. Rozálie pochází z 18. století. Jedná se o malou sakrální stavbu, umístěnou směrem do Popic. V roce 1993 byla kaple restaurována a o rok později znovu vysvěcena. V letech 2016 až 2017 pak proběhla kompletní oprava.

Měšťanské domy nacházející se v obci, pocházejí z významného historického období, kdy byly Pouzdřany povýšeny na městečko (1581). Pouzdřanským bylo uděleno právo na tři výroční a jeden týdenní trh a bylo potvrzeno, že pekaři, řezníci, soukeníci, kráječi sukna, krejčí, zámečníci, šenci a kováři se v městečku mohou bez překážky usazovat a provozovat řemeslo. Jeden z nejzachovalejších renesančních domů je soukromě restaurován a užíván ke kulturním účelům.

Na příjezdu do obce od severu leží bývalý zámeček Pouzdřany. Původní tvrz patřila od roku 1575 Žerotínům. V té době měla již charakter nevelkého renesančního zámku. Od roku 1630, kdy Pouzdřany získali Ditrichštejnové a připojili je k Mikulovu, byla tvrz již jen obydlím hospodářského úředníka. V 18. století proběhly drobné barokní úpravy. Celý areál je ve špatném stavu a prošel řadou necitlivých úprav. Je nepřístupný a využívá se k hospodářským účelům.

6. Životní prostředí

Stav životního prostředí

Rozloha katastru obce Pouzdřany činí 1 359,61 hektarů. 58,9 % z této plochy zaujímá zemědělská půda (podíl orné půdy tvoří 49,3 %), což jsou v rámci Hustopečska poměrně nízké hodnoty. Podíl zemědělské půdy v ČR činí 53,7 % (orná půda zabírá pouze 38,3 % území), v Jihomoravském kraji je pro zemědělské účely využíváno 59,5 % (zorněno je 49,4 %). Vinice zabírají 53 ha (3,9 %) a nachází se na jihozápadním svahu kopce Kolby (nejvíce pěstovanými odrůdy jsou Veltlínské zelené, Ryzlink vlašský, Müller Thurgau a Vavřínecké).

Výrazný je 18,5% podíl lesních pozemků (252 ha), kdy jde zejména o lužní lesy v nivě řeky Svratky. Hlavní vodní plochou je Pouzdřanský rybník sloužící především k chovu ryb. Nejjižnější část katastru zabíhá do střední Novomlýnské nádrže. Vodní ploch zabírají 120 ha (8,8 %).

V obci se nachází významné chráněné území Národní přírodní památka Pouzdřanská step - Kolby. Příkré svahy mezi poli a vinicemi patří k nejvýznamnějším lokalitám stepní vegetace v ČR. Otevřené plochy v jižní části porůstají zejména kavylem sličným, kostřavou walliskou a smělkem štíhlým. Uvidíme tu violku obojetnou, katrán tatarský, hadí mord rakouský a spousty dalších stepních druhů. Na jaře zde kvete koniklec velkokvětý s kosatcem nízkým. Pouzdřanská step je velmi bohatá na hmyzí druhy. Žije zde kobylka sága, střevlík uherský, krasec, chrobák a mnoho druhů brouků majek. Pouzdřanská step je zahrnuta do soustavy chráněných území NATURA 2000. Střední Novomlýnská nádrž byla vyhlášena ptáčím oblastí.

7. Správa obce

Obecní úřad a kompetence obce

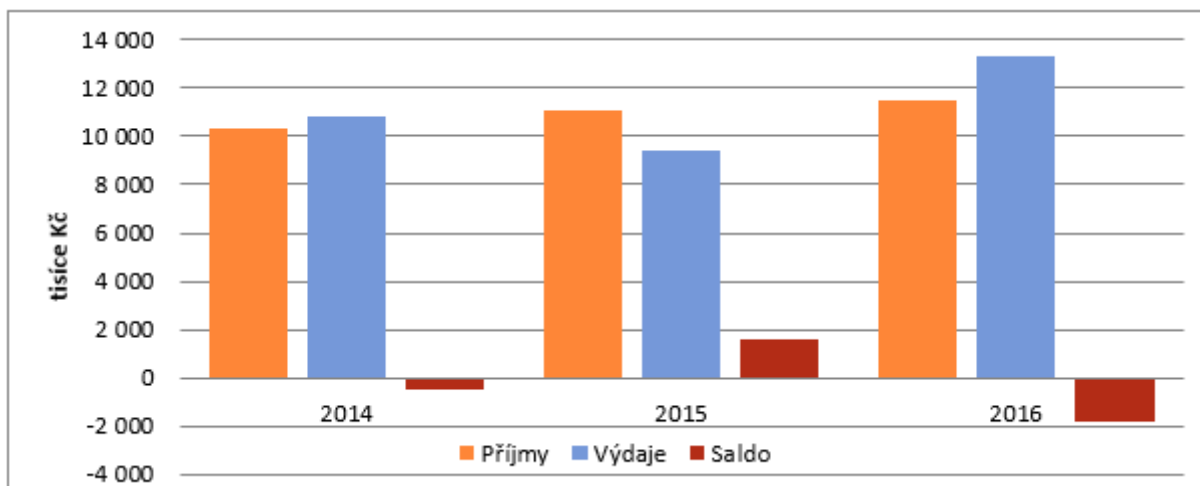
Obecní úřad Pouzdřany je obecním úřadem se základní působností. Matrika se nachází v Popicích a stavební úřad se nachází v Hustopečích. Ostatní agendy vyřizuje Městský úřad obce s rozšířenou působností Hustopeče. Ze zastupitelstva je uvolněným zastupitelem pouze starosta.

Územní plán obce je z roku 2013. Nejdůležitější rozvojové záměry obce jsou zakotveny ve strategickém rozvojovém dokumentu 2015–2020. Obec má realizovány komplexní pozemkové úpravy.

Obec je členem Mikroregionu Hustopečsko. Území obce je součástí Místní akční skupiny Hustopečsko, dále také Svazu měst a obcí ČR a Sdružení místních samospráv ČR.

Hospodaření a majetek obce

Obec Pouzdřany za poslední 3 roky dosáhla v letech 2014 a 2016 deficitního rozpočtu ve výši více než 2 miliony. V roce 2015 se podařilo dosáhnout přebytku ve výši více než 1,5 milionu. Obec v posledních 3 letech získala více než 0,5 milionu na dotacích, nejvíce v roce 2015.

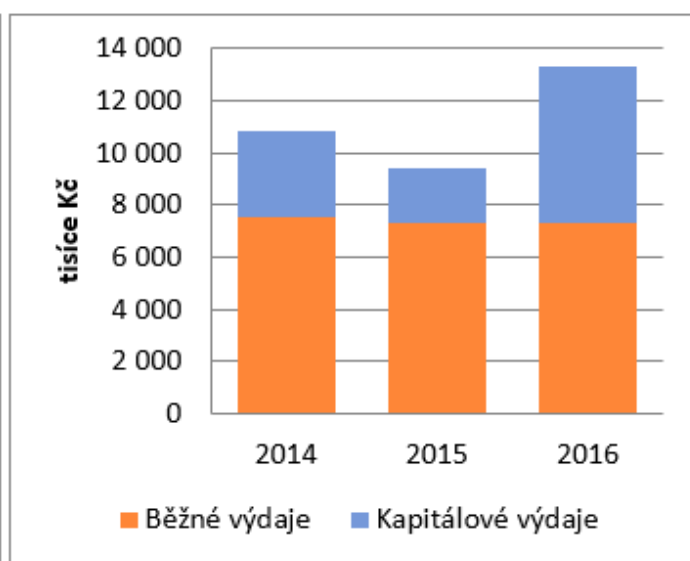
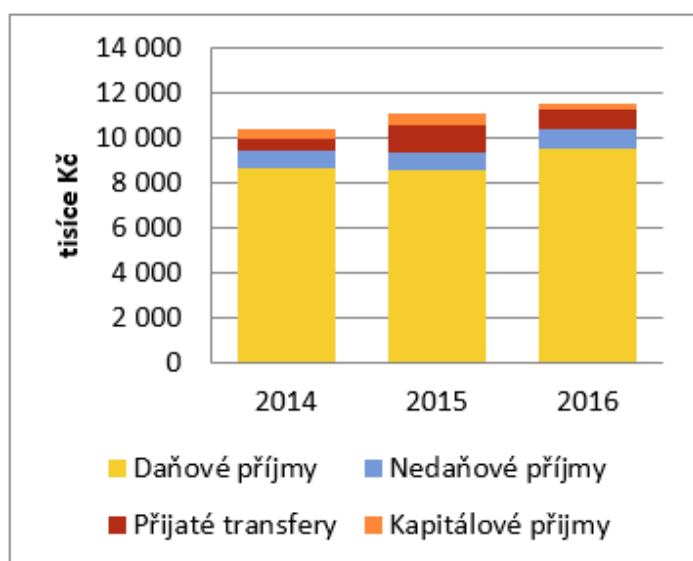


Podíváme-li se detailněji na strukturu příjmů a výdajů v posledních 3 letech, tak daňové příjmy tvořily průměrně více než 80 %. Nedaňové příjmy jsou zejména nejrůznější poplatky stanovené místní vyhláškou, poplatky za pronájem majetku obce a úroky. Kapitálové příjmy jsou spíše nárazovou a okrajovou záležitostí, kdy obec nejčastěji prodává menší pozemky občanům nebo podnikatelům na jejich žádost.

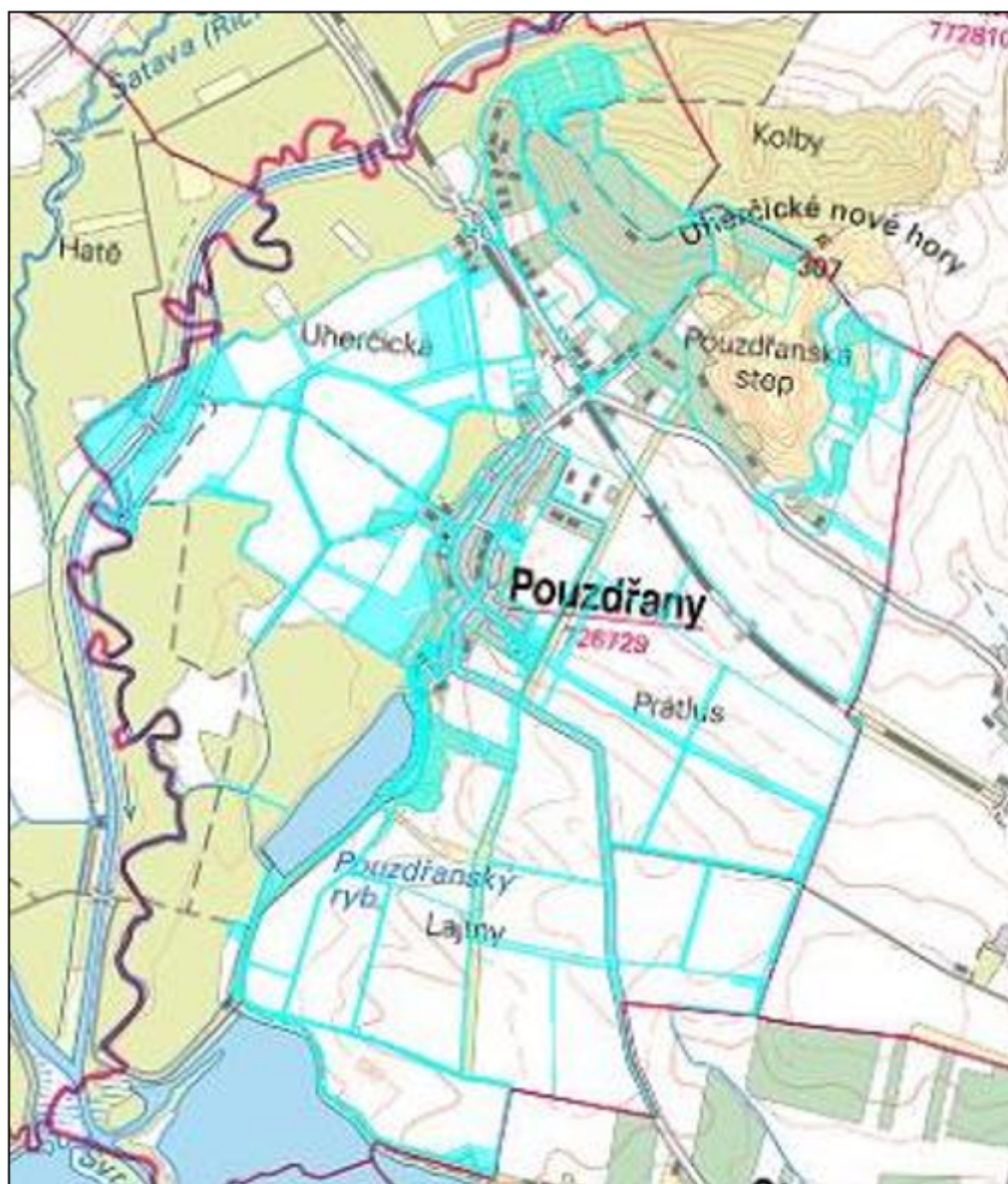
Většinu rozpočtových výdajů tvoří běžné (provozní) výdaje. Podíl kapitálových (investičních) výdajů kopíruje dotační příjmy. Saldo běžných příjmů, což je rozdíl běžných příjmů [1] a běžných výdajů [2], představuje částku, kterou obec může použít na investiční výdaje, na spolufinancování získaných dotací nebo na splácení svých závazků aniž by si musela brát další půjčku nebo prodávat svůj majetek. Tento ukazatel můžeme nazvat i tzv. dluhovou kapacitou. Tato dluhová kapacita od roku 2014 do roku 2016 postupně rostla z necelých 2 milionů až k více než 3 milionům.

[1] Běžné příjmy jsou příjmy, které se víceméně každoročně opakují. Jedná se o součet daňových příjmů, nedaňových příjmů a nárokových transferů. Do běžných příjmů naopak nepatří nenárokové transfery nebo kapitálové příjmy z prodeje majetku.

[2] Běžné výdaje jsou výdaje, které se každoročně opakují. Souvisí s běžným hospodařením obce. Do běžných výdajů nepatří např. výdaje na pořízení majetku (kapitálové výdaje).



Rozložení pozemků ve vlastnictví obce je znázorněno na následujícím obrázku.



Nemovitosti ve vlastnictví obce Pouzdřany

Pramen: www.cuzk.cz

A.2 Východiska pro návrhovou část

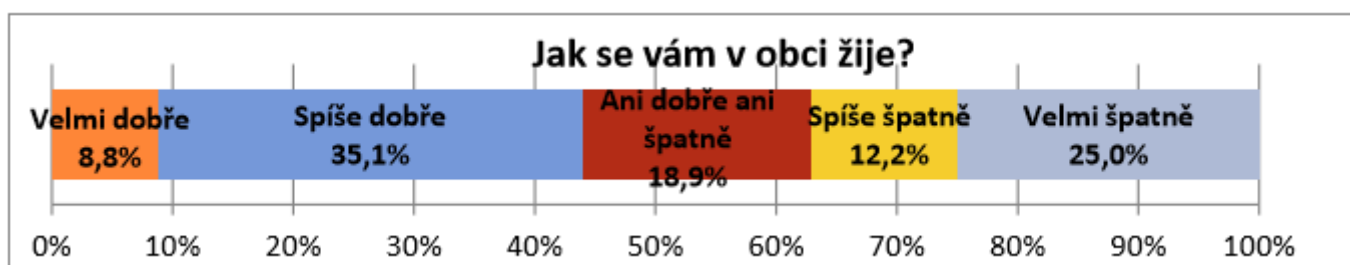
Východiska pro návrhovou část jsou zpracována zejména na základě poznatků z charakteristiky obce a závěrů dotazníkového šetření názorů obyvatel a zachycují **základní (klíčové) podněty pro návrhovou část**, a to zejména silné stránky / pozitiva, rozvojové faktory a slabé stránky /negativa / problémy jako **vnitřní faktory ovlivnitelné** obcí. **Vnější faktory** (příležitosti a ohrožení) vychází z posouzení obecných i konkrétních politických, ekonomických, sociálních, technologických, environmentálních a legislativních vlivů, které mohou mít dopad na rozvoj obce.

Klíčové podněty ze šetření názorů obyvatel

V polovině června 2017 proběhlo dotazníkové šetření názorů obyvatel. Celkově se zapojilo 149 obyvatel. Někteří z nich neodpověděli na všechny otázky. Vyhodnocení každé otázky tedy vychází z počtu odpovědí na danou otázku.

Mezi respondenty bylo 66 mužů a 83 žen. Ve věku 15–29 let bylo 16 % osob, ve věku 30–49 let bylo 42 % osob, ve věku 50–64 let 25 % a nad 65 let 17 %. V 54 % případů odpovídaly osoby žijící s dítětem, ve 22 % šlo o osoby žijící s manželem/manželkou bez dětí, v 16 % o osoby z vícegenerační domácnosti.

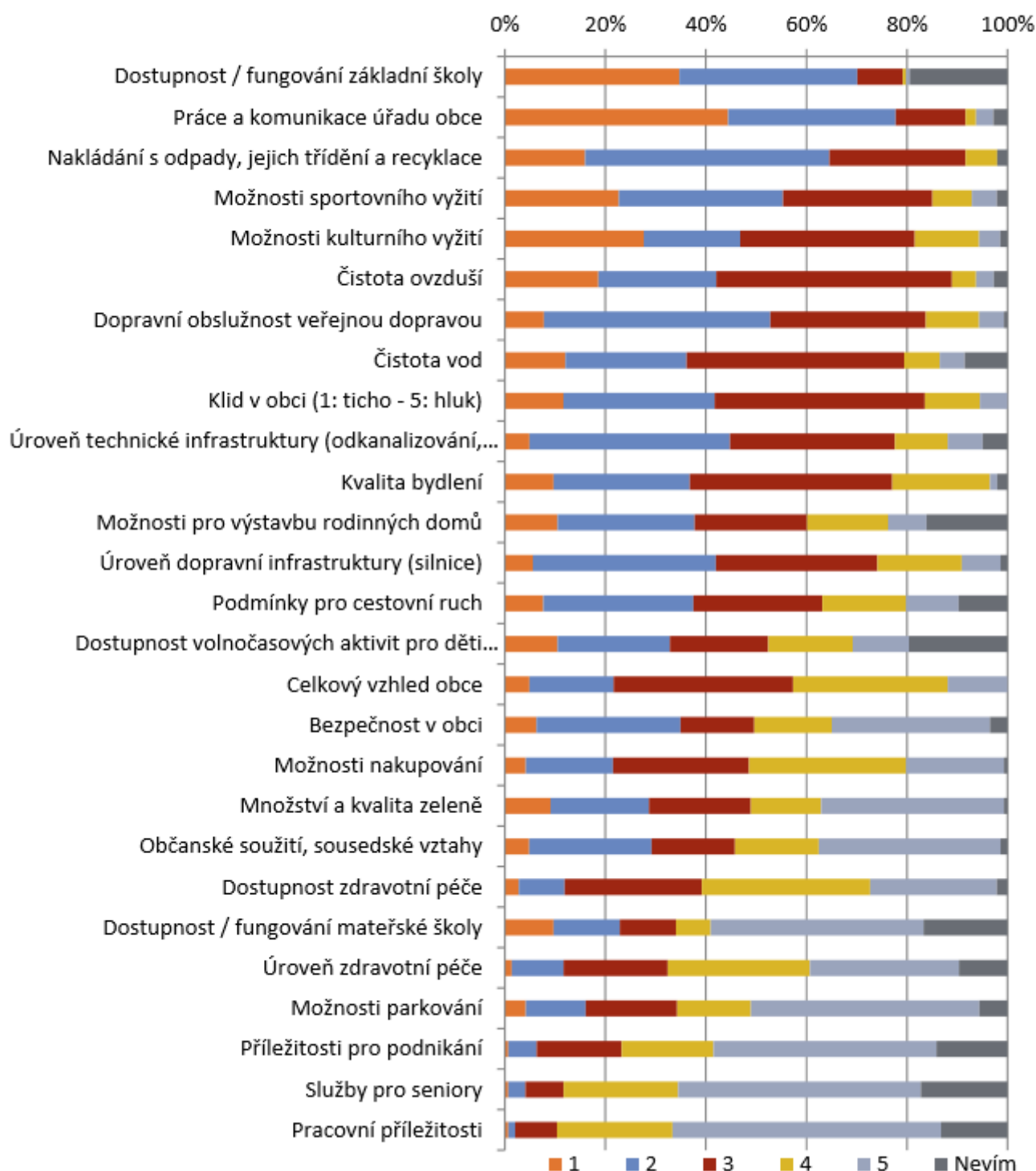
43,9 % respondentů se v Pouzdřanech žije dobře, 37,2 % respondentů však uvedlo, že se jim v obci žije špatně.



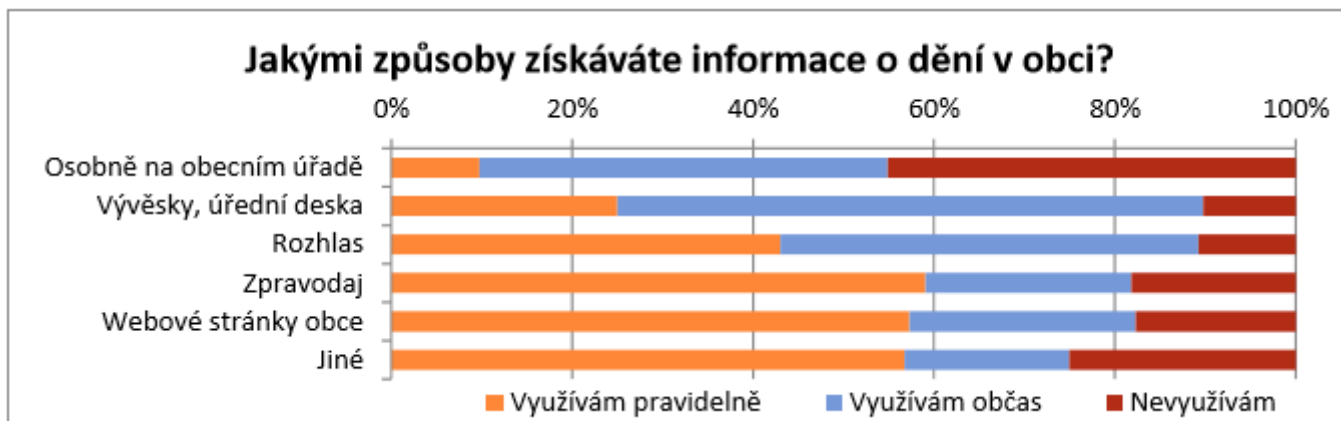
Obyvatelé komplexně hodnotili prostředí a služby v obci. Jednotlivá témata známkovali na stupnici 1–5 jako ve škole. Nejlépe hodnoceny (nejlepší průměrná známka) jsou dostupnost a fungování ZŠ, práce a komunikace úřadu obce a nakládání s odpady. Nejhůře jsou hodnoceny pracovní příležitosti a služby pro seniory.

Občanům v obci nejvíce chybí kanalizace a čistírna odpadních vod. Kritizují také nedostatečné kulturní vyžití a nedostatek kroužků pro děti. Častěji byly zmiňovány i potřeba míst pro setkávání (zřízení odpočinkových míst, lavičky, příp. kavárny), parkovacích míst, cyklostezek, obchodu s větším sortimentem potravin a lepší dopravní obslužnosti. Z chybějících služeb zazněl lékař. Někteří respondenti by také uvítali lepší propagaci obce v oblasti cestovního ruchu.

Hodnocení prostředí a služeb v obci (známky)



K získávání informací využívají občané nejčastěji vývěsky či úřední desky a rozhlas. V případě jiných způsobů získávání informací respondenti uváděli facebookové stránky obce. Některým chybí zasílání informací pomocí SMS nebo e-mailem. Uvítali by také aktualizaci webových stránek a častější vydávání obecního zpravodaje.



38 % respondentů považuje mezilidské vztahy v obci za dobré. Za ne moc dobré nebo špatné je označilo 56 % osob.

Klíčovou otázkou pro budoucnost obce je, jak by se obec měla početně rozvíjet. Dle 30 % respondentů by se Pouzdřany měly postupně rozrůstat ze současných 760 obyvatel na přibližně 900 obyvatel. 10 % respondentů by podporovalo ještě větší růst, 50 % obyvatel však upřednostňuje, aby obec zůstala stejně velká.



V případě budoucích investic obyvatelé jednoznačně podporují zlepšování vzhledu obce. Výrazná je i podpora zvýšení bezpečnosti v obci a rozšiřování a zkvalitňování veřejné zeleně. Podpora dobudování či rekonstrukce místních komunikací je na 4. místě.

SWOT analýza

Silné stránky

- **Obec je čistá a upravená**
- **V blízkosti obce jsou lesy**

- **Poloha obce na železniční trati Brno-Břeclav**
- **Existence víceúčelového hřiště**

Slabé stránky

- **Špatný stav místních komunikací a chodníků**
- **Obec nemá kanalizaci a čistírnu odpadních vod**
- **Nedostatečná podpora cestovního ruchu**

Příležitosti

- **Zájem o agroturistiku a vinařskou turistiku**

Hrozby

- **Klimatické změny**
Snižování objemu a nerovnoměrnost rozložení srážek, jarní mrazy.

B. NÁVRHOVÁ ČÁST

B.1 Strategická vize

Vize představuje dlouhodobý obraz o budoucnosti obce. Vize stanoví, jak by obec měla v roce 2035 ideálně vypadat. Naplnění vize bude dosaženo realizací několika navazujících střednědobých programů rozvoje obce.

VIZE Pouzdřany V ROCE 2035

Pouzďřany jsou rozvíjející se obcí se stabilizovaným počtem obyvatel.

V obci je dodělaná technická infrastruktura, zejména splašková kanalizace společně s čistírnou odpadních vod. Místní komunikace a chodníky jsou ve velmi dobrém stavu. Komunikace u pouzdřanských sklepů je zrekonstruovaná, stejně jako přístupové cesty k vlaku. Návštěvníci a obyvatelé obce mají kde parkovat, přičemž neohrožují bezpečnost a plynulost dopravy a neobtěžují obyvatele. Pouzdřany rozvinuly systém odpadového hospodářství, v obci se nachází sběrný dvůr, sběrná místa mají vylepšený vzhled.

V obci se příjemně žije všem generacím. V Pouzdřanech místní děti navštěvují zrekonstruovanou mateřskou i základní školu. Děti i mládež mají možnost hrát si na hřištích. Společenský a kulturní život je na vysoké úrovni. Obyvatelé se hojně účastní hodů a dalších kulturních a společenských akcí.

Veřejná prostranství jsou upravená. V obci je revitalizovaná zeleň i oddychový areál u sklepů.

V obci existují dobré podmínky pro cestovní ruch. Slušní návštěvníci jsou obyvateli vítáni. Cyklotrasa a cyklostezka z Pouzdřan do Strachotína je hotová. Obec je dostatečně propagována včetně její hlavní chlouby pouzdřanské stepi.

Obec aktivně jedná s provozovatelem IDS JMK. Návaznost spojů hromadné dopravy je optimalizovaná. Z obce fungují spoje směrem na Hustopeče.

Nemovitosti ve vlastnictví obce jsou v dobrém stavu. Obec aktivně pečuje o své nemovitosti. Systém komunikace s občany je prohloubený. Důležité otázky jsou s nimi diskutovány a jsou dostatečně informováni o dění v obci.

B.2 Cíle, opatření a aktivity



Vysoká důležitost



Střední důležitost



Nízká důležitost

Cíl : „Technická infrastruktura a veřejná prostranství”

Opatření : „Budování a modernizace inženýrských sítí a technické infrastruktury”	Od - do	Odpovědnost	Náklady (tis. Kč)	Zdroj financování
„Dostavění splaškové kanalizace a čistírny odpadních vod” Dešťová kanalizace vybudována pouze v některých částech obce. Příprava projektové dokumentace a realizace vlastní kanalizace společně s ČOV.	-			
„Obnova komunální techniky obce”	-			

Opatření : „Zkvalitňování místních komunikací, chodníků a možností pro parkování“	Od - do	Odpovědnost	Náklady (tis. Kč)	Zdroj financování
„Výstavba místních komunikací včetně přílehlých chodníků“ Silnice u pouzdřanských sklepů.	-			
„Oprava přístupových cest k vlaku“	-			
„Řešení parkování v obci zejména na ulici Hlavní“ Parkovací stání na ulici Hlavní.	-			
„Nové chodníky na ulici Hlavní“ Z důvodu zvýšení bezpečnosti.	-			
„Přístupová komunikace ke sběrnému dvoru“	-			
Opatření : „Rozvoj bezmotorové dopravy“	Od - do	Odpovědnost	Náklady (tis. Kč)	Zdroj financování
„Cyklotrasa a cyklostezka Pouzdřany – Strachotín“	-			
Opatření : „Zkvalitnění veřejné dopravy“	Od - do	Odpovědnost	Náklady (tis. Kč)	Zdroj financování
„Jednání o autobusovém spojení na Hustopeče“	-			
Opatření : „Rozvoj odpadového hospodářství“	Od - do	Odpovědnost	Náklady (tis. Kč)	Zdroj financování
„Zlepšení vzhledu jednotlivých sběrných míst“	-			
„Výstavba sběrného dvora“	-			

Cíl : „Život v obci a občanská vybavenost“

Opatření : „Rozvoj školství“	Od - do	Odpovědnost	Náklady (tis. Kč)	Zdroj financování
„Rekonstrukce Mateřské školy v Pouzdřanech“ Střecha, fasáda, rekonstrukce ložnice se sociálním zařízením.	-			
„Rekonstrukce budovy Základní školy v Pouzdřanech“ Zejména rekonstrukce fasády, střechy, hydroizolace, topení.	-			
„Podpora kroužků pro děti“	-			
Opatření : „Komunitní život v obci“	Od - do	Odpovědnost	Náklady (tis. Kč)	Zdroj financování
„Vybudování hřiště pro starší děti“ Workoutové hřiště.	-			
„Podpora kulturních akcí“	-			
Opatření : „Zkrášlování veřejných prostranství“	Od - do	Odpovědnost	Náklady (tis. Kč)	Zdroj financování
„Úprava prostoru oddychového areálu u sklepů“	-			
„Revitalizace zeleně na veřejných prostranstvích obce“ Doplnění zeleně u sklepů, dětského hřiště a památníku.	-			
„Zajištění statiky a rekonstrukce kapličky sv. Rozálie“	-			
„Obnova komunikace podél vinných sklepů na ulici Stepní“	-			

Cíl : „Správa obce“

Opatření : „Plánování a strategické řízení obce“	Od - do	Odpovědnost	Náklady (tis. Kč)	Zdroj financování
„Realizace programu rozvoje obce“	-			
Opatření : „Vnitřní a vnější vztahy obce“	Od - do	Odpovědnost	Náklady (tis. Kč)	Zdroj financování
„Propagace pouzdřanské stepi“	-			



B.3 Podpora realizace programu

Za **koordinaci** činností spojených s programem rozvoje obce je zodpovědný **starosta**.

Sledování a vyhodnocování plnění programu rozvoje obce provádí Finanční výbor ve spolupráci se starostou obce.

Návrh aktualizací programu rozvoje (zejména úpravy termínů, nákladů a finančního plánu – rozložení nákladů v jednotlivých letech realizace) připravuje Finanční výbor v úzké součinnosti se starostou obce s ohledem na vyhodnocení plnění v předchozím roce a ve vazbě na tvorbu rozpočtu na následující rok.

Program rozvoje obce je **závazným podkladem pro rozhodování zastupitelstva obce a pro činnost jednotlivých orgánů obce**. Organizace/osoby uvedené ve sloupci odpovědnost u jednotlivých aktivit **zodpovídají za zajištění realizace příslušné aktivity** (tj. aktivitu nemusí přímo realizovat, ale mohou na realizaci pouze dohlížet, iniciovat započítí realizace apod.).

Program rozvoje je závazným **podkladem pro přípravu rozpočtu obce**.

Základní činnosti spojené s realizací programu rozvoje jsou v průběhu kalendářního roku rozloženy následovně:

Měsíc	Činnosti	Kdo udělá
Říjen	Vyhodnocení stávajícího plnění v daném roce a návrh aktualizace	Finanční výbor
Listopad	Projednání návrhu aktualizace na zastupitelstvu obce Provázání programu rozvoje a rozpočtu na následující rok (<i>rozpočet zohlední stav plnění programu rozvoje, v programu rozvoje se upraví částky a harmonogram dle návrhu rozpočtu</i>)	Zastupitelstvo obce
Prosinec	Schválení návrhu aktualizace (spolu se schválením návrhu rozpočtu)	Zastupitelstvo obce
Průběžně	<i>Sběr podnětů a aktuálních informací</i>	<i>Starosta, finanční výbor</i>

Vyhodnocení plnění programu rozvoje obsahuje u jednotlivých aktivit následující informace:

- **Stav realizace:** splněno / v realizaci dle plánu (využíváno zejména u víceletých aktivit) / v realizaci (ale později / dříve oproti plánu) / nerealizováno.
- **Skutečné náklady.**
- *Dle potřeby komentář ke stavu realizace* – zejména zdůvodnění proč aktivita nebyla realizována dle plánu, dále i např. zkušenosti z realizace, které by mohly být využity.

Stav realizace lze v tabulce s přehledem aktivit vyjádřit zbarvením (např. zelená = splněno, oranžová = v realizaci).

Aktualizace programu rozvoje bude probíhat obvykle 1 x ročně. Návrh aktualizace zpracovává Finanční výbor v úzké součinnosti se starostou obce a Kontrolním výborem. Návrh aktualizace musí být projednán a schválen zastupitelstvem obce.

Při roční aktualizaci budou vždy aktuální situaci přizpůsobeny následující údaje:

- Termíny.
- Náklady.

V případě potřeby je možné vyřadit plánovanou aktivitu nebo doplnit aktivitu novou.

Návrh aktualizace bude obsahovat přehled provedených změn. Na jeho základě bude vytvořena a zveřejněna aktuální podoba programu rozvoje obce.

Aktualizace programu rozvoje **probíhá z technického hlediska** následovně:

Podkladem pro aktualizaci jsou tabulky se specifikací aktivit (přímo v návrhové části programu rozvoje, nebo v přehledové tabulce v excelu).

V tabulkách se žlutým podbarvením zvýrazní aktualizované údaje, resp. doplněné aktivity. Červeně se potom podbarví aktivity, jejich realizace se nepředpokládá.